



KATALOG : 1403.3174080

KECAMATAN KALIDERES DALAM ANGKA Tahun 2007

5.598

KI Jakarta

<https://jakbarkota.bps.go.id>



**BADAN PUSAT STATISTIK
KOTAMADYA JAKARTA BARAT**

02. 167. 02. 08

R. 74




PERPUSTAKAAN
Badan Pusat Statistik Provinsi
DKI JAKARTA

KATALOG BPS : 1403.3174080

KECAMATAN KALIDERES DALAM ANGKA 2007



**BADAN PUSAT STATISTIK
KOTAMADYA JAKARTA BARAT**



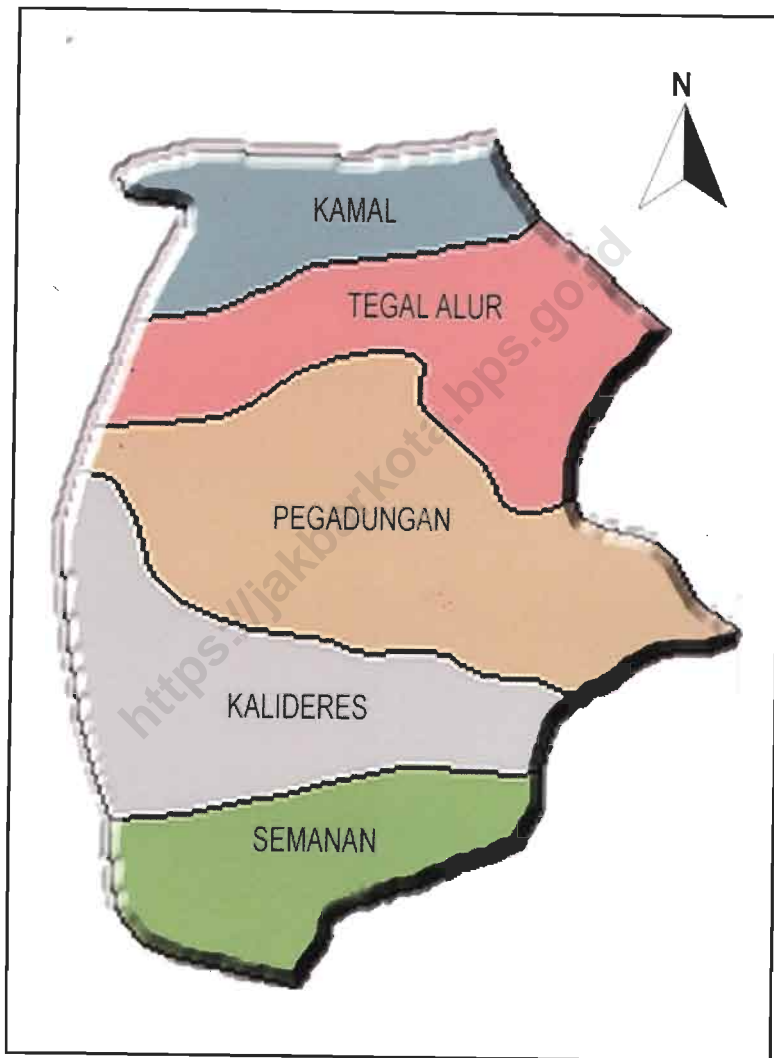


CAMAT KALIDERES

Drs. Ruslan

Nip. 10110312

PETA WILAYAH KECAMATAN KALIDERES



Keterangan Peta:

- | | |
|---------------|--------------|
| 1. Kamal | 4. Kalideres |
| 2. Tegal Alur | 5. Semanan |
| 3. Pegadungan | |

KATA PENGANTAR

Publikasi “Kecamatan Kalideres Dalam Angka, 2007” merupakan penerbitan yang ke-duapuluh kalinya yang menggambarkan keadaan wilayah Kecamatan Kalideres.

Data yang disajikan dalam publikasi ini diperoleh dari berbagai sumber yang berhasil dikumpulkan oleh Badan Pusat Statistik Kotamadya Jakarta Barat melalui Mantri Statistik Kecamatan Kalideres.

Penyajian dalam publikasi ini diatur sedemikian rupa dan dibagi menjadi empat bab utama yang terdiri dari bab pemerintahan, kependudukan, kesejahteraan sosial dan perekonomian. Selain itu disajikan pula mengenai keadaan geografis wilayah Kecamatan Kalideres.

Penyusun menyadari bahwa publikasi ini belum sepenuhnya sempurna seperti yang diharapkan, untuk itu saran dan kritik yang bersifat membangun sangat kami harapkan guna perbaikan di masa mendatang.

Akhirnya kami mengucapkan terima kasih yang sebesar-besarnya kepada semua pihak yang telah mendukung dan membantu sampai tersusunnya publikasi ini. Semoga publikasi ini bermanfaat adanya.

Jakarta, Desember 2007

**KOORDINATOR STATISTIK
KECAMATAN KALIDERES**



MATSANI
NIP: 340008578

KATA SAMBUTAN

Buku “Kecamatan Kalideres Dalam Angka, 2007” merupakan hasil kerjasama yang baik antara Pemerintah Wilayah Kecamatan Kalideres, Para Kasi/Penilik dan Instansi Pemerintah yang terkait dengan Mantri Statistik.

Saya merasa bangga dan berterimakasih atas terbitnya buku ini, semoga dapat membantu dalam rangka meniti berbagai bidang kegiatan di Kecamatan Kalideres, disamping itu diharap dari data tersebut dapat dimanfaatkan sebagai bahan informasi dan perencanaan dalam kebijaksanaan dimasa mendatang yang meliputi bidang pemerintahan, kependudukan, kesejahteraan sosial dan perekonomian.

Akhirnya kami sampaikan terima kasih kepada Mantri Statistik yang telah berusaha menyusun Publikasi Kecamatan Kalideres Dalam Angka, 2007, sehingga dapat menambah perbendaharaan data statistik dan pelayanan pada masyarakat.

Semoga buku ini dapat bermanfaat bagi semua pihak.

Jakarta, Desember 2007

CAMAT KALIDERES



Drs. R U S L A N

NIP. 10110312

KEADAAN WILAYAH KECAMATAN KALIDERES

Kecamatan Kalideres dengan luas wilayah sebesar 2739,36 Ha, terbagi menjadi 5 kelurahan, 73 RW (Rukun Warga) dan 730 RT (Rukun Tetangga). Jumlah penduduk sebanyak 166.409 jiwa yang terdiri dari 86.769 penduduk laki-laki dan 79.640 penduduk perempuan dengan tingkat kepadatan penduduk sebesar 61 jiwa/Ha.

Berdasarkan letak geografisnya Kecamatan Kalideres berada +6 s.d 10 di atas permukaan laut, disamping itu Kecamatan Kalideres merupakan pintu gerbang di bagian Barat wilayah DKI Jakarta.

Batas-batas wilayah Kecamatan Kalideres:

- * Sebelah Utara : Berbatasan dengan wilayah Kecamatan Penjaringan Jakarta Utara dan Desa Benda Kotamadya Tangerang, Propinsi Banten.
- * Sebelah Timur : Berbatasan dengan wilayah Kecamatan Cengkareng.
- * Sebelah Selatan : Berbatasan dengan wilayah Kecamatan Cengkareng dan Kecamatan Cipondoh Kotamadya Tangerang, Propinsi Banten.
- * Sebelah Barat : Berbatasan dengan Kecamatan Batu Ceper Kotamadya Tangerang, Propinsi Banten.

DAFTAR ISI

	Halaman
Peta Wilayah Kecamatan Palmerah	ii
Kata Pengantar Mantri Statistik Kecamatan Palmerah	iii
Kata Sambutan Camat Palmerah	iv
Keadaan Wilayah Kecamatan Palmerah	v
Daftar Isi	vi
Daftar Gambar	ix

BAB I. PEMERINTAHAN

1.1	Luas Wilayah, Jumlah RT, RW, KK, Penduduk dan Kepadatan Penduduk, 2006	5
1.2	Jumlah Pos Hansip dan Anggota Hansip, 2006	6
1.3	Banyaknya Tempat Tinggal menurut Keadaan Fisik Bangunan, 2006	7
1.4	Persentase Luas Tanah menurut Penggunaannya, 2006	8
1.5	Persentase Luas Tanah menurut Status Kepemilikan Tanah, 2006	9
1.6	Banyaknya Target dan Realisasi Penerimaan Zakat, Infak dan Shodaqoh (ZIS), 2006	10
1.7	Banyaknya Target dan Realisasi Penerimaan PBB, 2006	11

BAB II. KEPENDUDUKAN DAN KETENAGAKERJAAN

2.1	Jumlah Penduduk menurut Jenis Kelamin, Sex Ratio dan Kecamatan, 2006	16
2.2	Banyaknya Penduduk menurut Kewarganegaraan dan Jenis Kelamin, 2006	17

2.3	Banyaknya Penduduk menurut Agama yang Dianut, 2006	18
2.4	Banyaknya Penduduk yang Lahir dan Mati menurut Jenis Kelamin, 2006	19
2.5	Banyaknya Penduduk yang Datang dan Pindah menurut Jenis Kelamin, 2006	20
2.6	Banyaknya Penduduk Musiman menurut Daerah Asal, 2006	21
2.7	Banyaknya Kepala Keluarga menurut Lapangan Pekerjaan, 2006	22
2.8	Banyaknya PNS yang Bekerja di Kelurahan menurut Golongan, 2006	24
2.9	Banyaknya PNS yang Bekerja di Lingkungan Kelurahan menurut Tingkat Pendidikan, 2006	25
2.10	Banyaknya PNS yang Bekerja di Kelurahan menurut Jenis Kelamin, 2006	26

BAB III. KESEJAHTERAAN SOSIAL

3.1	Banyaknya Gedung dan Sekolah TK, 2006	32
3.2	Banyaknya Gedung dan Sekolah SD menurut Status Sekolah, 2006	33
3.3	Banyaknya Gedung dan Sekolah SLTP menurut Status Sekolah, 2006	34
3.4	Banyaknya Gedung, Sekolah SLTA menurut Status Sekolah, 2006	35
3.5	Banyaknya Tempat Ibadah menurut Jenisnya, 2006 ...	36
3.6	Banyaknya Fasilitas Kesehatan menurut Jenisnya, 2006	37
3.7	Banyaknya Sarana Olah Raga menurut Jenisnya, 2006	39
3.8	Banyaknya Club/Perkumpulan Olah Raga menurut Jenisnya, 2006	40
3.9	Banyaknya Tempat Kursus menurut Jenisnya, 2006 ..	41
3.10	Persentase Rumah Tangga menurut Sistem Pembuangan Sampah, 2006.....	43
3.11	Persentase Rumah Tangga menurut Sumber Air yang Digunakan, 2006	44

3.12	Banyaknya PUS dan Peserta KB Aktif menurut Alat Kontrasepsi yang Digunakan, 2006.....	45
3.13	Banyaknya PUS dan Peserta KB Baru menurut Alat Kontrasepsi yang Digunakan, 2006	47
3.14	Banyaknya Pasangan Nikah, Talak dan Rujuk, 2006 ..	48

BAB IV. PEREKONOMIAN

4.1	Banyaknya Pasar menurut Jenisnya, 2006	51
4.2	Banyaknya Swalayan, Department Store, Restoran dan Pedagang Kaki Lima, 2006	52
4.3	Banyaknya Perusahaan Industri menurut Jenisnya, 2006	53
4.4	Banyaknya Tenaga Kerja pada Perusahaan Industri menurut Jenisnya, 2006	54
4.5	Banyaknya Koperasi menurut Jenisnya, 2006	55
4.6	Banyaknya Anggota Koperasi menurut Jenisnya, 2006	56
4.7	Banyaknya Kantor Pos, Telepon Umum, Kantor Polisi dan Bank, 2006	57
4.8	Banyaknya Bangunan Bukan Tempat Tinggal, 2006 ..	58

DAFTAR GAMBAR

	Halaman
Gambar 1. Realisasi Penerimaan Pajak bumi dan Bangunan (PBB) di Kecamatan Kalideres, 2006	12
Gambar 2. Jumlah Penduduk Kecamatan Kalideres menurut Kelurahan dan Jenis Kelamin, 2006	27
Gambar 3. Banyaknya Fasilitas Kesehatan di Kecamatan Kalideres menurut Jenisnya, 2006	49
Gambar 4. Banyaknya Pasar, Swalayan, Departemen Store, Restoran / Rumah Makan di Kecamatan Kalideres, 2006	59



PEMERINTAHAN

BAB

1

PEMERINTAHAN

Perubahan paradigma pada era reformasi dan otonomi daerah telah mendorong semakin meningkatnya tuntutan dan harapan masyarakat untuk terciptanya penyelenggaraan pemerintahan yang baik (*good governance*) dengan peranannya yang semakin sinergis.

Kotamadya Jakarta Barat sesuai dengan Peraturan Pemerintah Nomor 25 Tahun 1978 tentang Pembentukan Wilayah Kota dan Kecamatan dalam Wilayah DKI Jakarta dan Peraturan Pemerintah Nomor 60 Tahun 1990, terbagi dalam 8 kecamatan dan 56 kelurahan dengan luas wilayah 12.615,14 Ha serta keadaan topografis pada umumnya merupakan daratan rendah 6-10 m DPL.

Kecamatan Kalideres secara administratif merupakan bagian dari wilayah Kotamadya Jakarta Barat dengan luas wilayah 2.739,36 Ha terbagi dalam 5 wilayah kelurahan, yaitu Kelurahan Semanan, Kalideres, Pegadungan, Tegal Alur dan Kamal serta memiliki 803 organisasi kemasyarakatan yang terdiri atas 73 RW dan 730 RT. Sementara itu, jumlah penduduk Kecamatan Kalideres hasil registrasi akhir tahun 2006 tercatat sebanyak 166.409 jiwa, terdiri atas 86.769 penduduk laki-laki dan 79.640 penduduk perempuan, dengan tingkat kepadatan penduduk sebesar 61 jiwa/Ha.

Adapun keadaan masing-masing kelurahan di Kecamatan Kalideres diuraikan sebagai berikut :

a. Kelurahan Semanan

Luas Wilayah Kelurahan semanan adalah 598 Ha terbagi dalam 13 RW, 113 RT, dengan jumlah kepala keluarga sebesar 11.823 dan penduduk sebanyak 31.483 jiwa. Tingkat kepadatan penduduk di Kelurahan ini sebesar 53 jiwa/Ha.

b. Kelurahan Kalideres

Kelurahan Kalideres dengan luas wilayah 492,60 Ha dan jumlah penduduk sebesar 32.055 tersebar di 17 RW, 182 RT dan 12.779 KK dengan tingkat kepadatan penduduk sebesar 65 jiwa/Ha.

c. Kelurahan Pegadungan

Kelurahan Pegadungan dengan luas wilayah 594,80 Ha terbagi dalam 18 RW, 181 RT dan 15.449 KK, memiliki jumlah penduduk sebanyak 31.135 jiwa dengan tingkat kepadatan penduduk sebesar 52 jiwa/Ha.

d. Kelurahan Tegal Alur

Kelurahan Tegal Alur dengan luas wilayah 777,69 Ha merupakan kelurahan yang memiliki jumlah penduduk paling banyak sebesar 36.918 jiwa. Dengan tingkat kepadatan penduduk sebesar 47 jiwa/Ha dan tersebar dalam 15 RW dan 152 RT dan 17.905 KK.

e. Kelurahan Kamal

Kelurahan Kamal dengan luas wilayah 276,27 Ha merupakan wilayah kelurahan yang luas wilayahnya paling kecil dan paling tinggi tingkat kepadatan penduduknya di Kecamatan Kalideres. Kelurahan Kamal terbagi dalam 10 RW, 102 RT dan 8.783 KK, memiliki jumlah penduduk sebanyak 34.818 jiwa dengan tingkat kepadatan penduduk sebesar 126 jiwa/Ha.

Berdasarkan angka yang disajikan pada Tabel 1.3 tercatat bahwa dari 46.199 unit tempat tinggal di Kecamatan Kalideres dilihat menurut keadaan fisik bangunannya, 16.332 unit (35,35 persen) merupakan tempat tinggal permanen, 17.288 unit (37,42 persen) semi permanen dan sisanya sebesar 12.579 unit (27,23 persen) merupakan tempat tinggal sementara.

Sementara itu, bila dilihat dari persentase penggunaan luas tanah di Kecamatan Kalideres, 60,60 persen lahan tanah dimanfaatkan sebagai fasilitas perumahan, 9,81 persen untuk industri, dimanfaatkan untuk gedung kantor sekitar 4,54 persen dan hanya 1,33 persen yang dimanfaatkan sebagai area taman. Dilihat berdasarkan status kepemilikan tanah, sekitar 57,65 persen merupakan hak milik, HGB sekitar 24,99 persen, hak pakai sekitar 6,24 persen, dan girik sekitar 11,12 persen.

Adapun untuk realisasi penerimaan Zakat, Infak dan Shodaqoh (ZIS) di Kecamatan Kalideres tahun 2006 mengalami penurunan sebesar 0,76 persen bila dibandingkan dengan perolehan tahun 2005 yakni mencapai Rp. 221,8 juta dengan persentase pencapaian sebesar 114,34 persen terhadap target.

Sementara itu, hasil penerimaan Pajak Bumi dan Bangunan (PBB) di Kecamatan Kalideres untuk tahun 2006 berhasil mencapai hingga Rp. 22,32 milyar atau meningkat 18,16 persen bila dibandingkan dengan perolehan tahun 2005, dan berhasil melampaui target yang telah ditetapkan sebelumnya (116,54 persen).

Tabel 1.1. Luas Wilayah, Jumlah RT, RW, KK, Penduduk dan Kepadatan Penduduk, 2006

No.	Kelurahan	Luas Wilayah (Ha)	Jumlah				Tingkat Kepadatan Penduduk per Ha
			RT	RW	KK	Penduduk	
(1)	(2)	(3)	(4)	(5)	(6)	(7)	(8)
1	Semanan	598,00	113	13	11.823	31.483	53
2	Kalideres	492,60	182	17	12.779	32.055	65
3	Pegadungan	594,80	181	18	15.449	31.135	52
4	Tegal Alur	777,69	152	15	17.905	36.918	47
5	Kamal	276,27	102	10	8.783	34.818	126
Jumlah		2.739,36	730	73	66.739	166.409	61
2005		2.739,36	715	71	66.169	165.602	60
2004		2.739,36	715	71	66.242	169.937	70
2003		2.739,36	700	70	63.634	164.145	60
2002		2.739,36	697	70	63.169	163.645	60
2001		1.648,76	677	69	62.075	162.875	99

Sumber: Kependudukan Kecamatan

Tabel 1.2. Jumlah Pos Hansip dan Anggota Hansip, 2006

No.	Kelurahan	Jumlah Pos Hansip	Jumlah Anggota Hansip
(1)	(2)	(3)	(4)
1	Semanan	44	150
2	Kalideres	68	267
3	Pegadungan	38	215
4	Tegal Alur	15	320
5	Kamal	18	85
Jumlah		183	1.037
2005		183	1.037
2004		181	841
2003		181	841
2002		173	828
2001		150	821

Sumber: Survei Fisik Perkotaan

Tabel 1.3. Banyaknya Tempat Tinggal menurut Keadaan Fisik Bangunan, 2006

No.	Kelurahan	Permanen	Semi Permanen	Sementara	Jumlah
(1)	(2)	(3)	(4)	(5)	(6)
1	Semanan	1.862	2.261	2.892	7.015
2	Kalideres	2.306	2.961	4.293	9.560
3	Pegadungan	5.669	2.410	2.821	10.900
4	Tegal Alur	3.363	4.234	1.731	9.328
5	Kamal	3.132	5.422	842	9.396
	Jumlah	16.332	17.288	12.579	46.199
	2005	16.332	17.288	12.579	46.199
	2004	16.101	16.323	13.077	45.501
	2003	16.057	16.267	12.856	45.180
	2002	15.211	16.767	13.398	45.376
	2001	15.211	16.202	11.499	42.912

Sumber : Survei Fisik Perkotaan

Tabel 1.4. Persentase Luas Tanah menurut Penggunaannya, 2006

No.	Kelurahan	Perumahan	Industri	Perkantoran/ Gudang	Taman	Lainnya
(1)	(2)	(3)	(4)	(5)	(6)	(7)
1	Semanan	62,89	17,11	0,70	0,37	18,93
2	Kalideres	56,68	2,89	1,59	3,90	34,94
3	Pegadungan	72,03	8,02	2,02	1,28	16,65
4	Tegal Alur	68,70	11,01	7,04	0,09	13,16
5	Kamal	42,66	10,02	9,02	1,00	37,30
	Jumlah	60,60	9,81	4,54	1,33	23,72
	2005	60,60	9,81	4,54	1,33	23,72
	2004	60,55	9,81	4,27	1,54	23,83
	2003	60,29	9,81	4,26	1,49	24,15
	2002	62,00	9,25	4,02	1,41	23,32
	2001	62,00	9,25	4,02	1,41	23,32

Sumber : Survei Fisik Perkotaan

Tabel 1.5. Persentase Luas Tanah menurut Status Kepemilikan Tanah, 2006

No.	Kelurahan	Hak Milik	HGB	Hak Pakai	Girik	Jumlah
(1)	(2)	(3)	(4)	(5)	(6)	(7)
1	Semanan	72,82	17,10	-	10,08	100,00
2	Kalideres	46,56	11,02	14,12	28,30	100,00
3	Pegadungan	65,58	14,02	14,01	6,39	100,00
4	Tegal Alur	76,20	20,80	1,00	2,00	100,00
5	Kamal	27,11	62,02	2,07	8,80	100,00
Jumlah		57,65	24,99	6,24	11,12	100,00
2005		57,65	24,99	6,24	11,12	100,00
2004		57,65	24,99	6,24	11,12	100,00
2003		53,18	24,10	9,44	13,39	100,00
2002		53,18	24,10	9,44	13,39	100,00
2001		53,18	2,10	9,44	13,39	100,00

Sumber: Kaur Pemerintahan Kecamatan Kalideres

Tabel 1.6. Banyaknya Target dan Realisasi Penerimaan Zakat, Infak dan Shodaqoh (ZIS), 2006

No.	Kelurahan	Target	Realisasi	Persentase
(1)	(2)	(3)	(4)	(5)
1	Semanan	31.000.000	32.150.000	103,70
2	Kalideres	31.000.000	36.206.000	116,80
3	Pegadungan	35.000.000	39.254.500	112,15
4	Tegal Alur	31.000.000	31.065.100	100,21
5	Kamal	31.000.000	31.054.500	100,18
6	Kec. Kalideres	35.000.000	52.086.000	148,82
	Jumlah	194.000.000	221.816.100	114,34
	2005	190.000.000	223.510.500	117,64
	2004	190.000.000	199.131.600	104,80
	2003	190.000.000	194.990.000	102,63
	2002	105.000.000	105.970.000	100,92
	2001	105.000.000	105.970.000	100,92

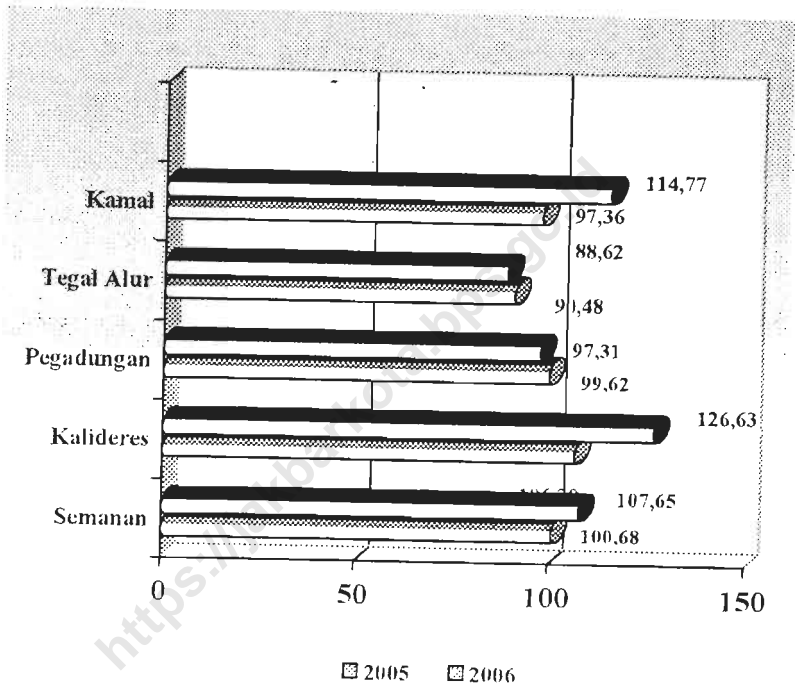
Sumber : Kaur Pemerintahan Kecamatan Kalideres

**Tabel 1.7. Banyaknya Target dan Realisasi Penerimaan PBB,
2006**

No.	Kelurahan	Target	Realisasi	%
(1)	(2)	(3)	(4)	(5)
1	Semanan	4.529.757.814	4.876.549.860	107,65
2	Kalideres	5.027.242.592	6.366.116.123	126,63
3	Pegadungan	4.590.648.306	5.422.187.873	97,31
4	Tegal Alur	3.390.691.572	3.803.403.423	88,62
5	Kamal	1.614.611.672	1.853.193.731	114,77
	Jumlah	19.152.951.956	22.321.451.010	116,54
	2005	18.871.999.025	18.890.168.350	100,09
	2004	14.523.900.918	17.260.432.175	118,84
	2003	13.795.022.623	13.245.519.901	97,32
	2002	14.115.561.283	11.198.82.722	79,33
	2001	21.045.298.818	16.498.28.900	78,39

Sumber : Kaur Pemerintahan Kecamatan Kalideres

Gambar 1. Realisasi Penerimaan Pajak Bumi dan Bangunan di Kecamatan Kalideres, 2006





**PENDUDUK &
KETENAGAKERJAAN**

BAB

2

KEPENDUDUKAN & TENAGA KERJA

Data kependudukan yang dapat disajikan hingga wilayah administrasi terkecil, sangat berguna bagi perencanaan pembangunan, baik di bidang sosial, politik maupun ekonomi. Kebutuhan data kependudukan ini tidak cukup hanya dipenuhi dari data hasil sensus penduduk maupun hasil survei penduduk antar sensus, tetapi juga perlu dilengkapi dengan data hasil registrasi penduduk yang dilaksanakan secara berkesinambungan di setiap kelurahan.

Registrasi merupakan kumpulan keterangan mengenai terjadinya peristiwa lahir dan mati serta segala kejadian penting yang merubah status sipil seseorang yang dimulai sejak saat dilahirkan sampai kematiannya, meliputi peristiwa perkawinan, perceraian, serta perpindahan (migrasi).

Berdasarkan hasil registrasi penduduk akhir tahun 2006 tercatat bahwa jumlah penduduk Kecamatan Kalideres sebanyak 166.409 jiwa yang terdiri dari 86.769 jiwa penduduk laki-laki dan 79.640 jiwa penduduk perempuan.

Bila dilihat dari status kewarganegaraannya, penduduk Kecamatan Kalideres terbagi atas 86.756 jiwa penduduk WNI laki-laki dan 79.637 jiwa penduduk WNI perempuan, sedangkan penduduk

WNA tercatat sebanyak 16 orang yang terdiri atas 13 orang penduduk WNA laki-laki dan 3 orang penduduk WNA perempuan.

Ditinjau berdasarkan agama yang dianut, jumlah penduduk Kecamatan Kalideres mayoritas beragama Islam yaitu mencapai 88,02 persen, berikutnya adalah penganut agama Katolik sebesar 2,97 persen, penganut agama Kristen Protestan sebesar 3,88 persen, agama Hindu sebesar 1,59 persen dan agama Budha sekitar 3,54 persen.

Kelahiran dan kematian merupakan komponen-komponen yang dapat mempengaruhi angka pertumbuhan penduduk yang berfungsi sebagai keseimbangan yang dinamis antara kekuatan-kekuatan yang menambah dan kekuatan-kekuatan yang mengurangi jumlah penduduk.

Kelahiran yang tercatat pada tahun 2006 mengalami penurunan hingga mencapai 30,73 persen dibanding tahun 2005, dengan jumlah kelahiran sebesar 620 jiwa. Tingkat kelahiran tertinggi terdapat di Kelurahan Pegadungan sebanyak 153 jiwa dan yang terendah di Kelurahan Kalideres sebanyak 73 kelahiran. Demikian pula, untuk peristiwa kematian mengalami penurunan sebesar 27,26 persen (459 jiwa) dibanding tahun 2005. Jumlah kematian tertinggi terjadi di Kelurahan Kamal sebanyak 116 jiwa, sedangkan jumlah kematian terendah terjadi di Kelurahan Pegadungan sebanyak 62 jiwa.

Selain komponen kelahiran dan kematian, perpindahan penduduk juga merupakan komponen penting yang mempengaruhi angka pertumbuhan penduduk, dimana migrasi masuk akan menambah angka pertumbuhan penduduk dan migrasi keluar akan

mengurangi angka pertumbuhan penduduk, sedangkan selisih antara migrasi masuk dengan migrasi keluar disebut migrasi neto.

Sampai dengan akhir tahun 2006, jumlah penduduk migran yang datang ke Kecamatan Kalideres mencapai 1.818 jiwa yang terdiri dari 1.111 laki-laki dan 707 perempuan, sedangkan penduduk yang meninggalkan Kecamatan Kalideres tercatat sebanyak 1.286 jiwa.

Adapun jumlah penduduk musiman yang tercatat di Kecamatan Kalideres adalah sebanyak 10.862 jiwa, dimana 48,22 persen diantaranya berasal dari Propinsi Jawa Timur, 22,00 persen berasal dari Propinsi Jawa Tengah, berikutnya 25,63 persen berasal dari Propinsi Jawa Barat, sedangkan sisanya berasal dari luar Jawa sebesar 4,14 persen.

Sementara itu bila dilihat dari lapangan pekerjaannya, jumlah kepala keluarga di Kecamatan Kalideres sebagian besar bekerja di sektor Industri yaitu sekitar 30,01 persen, selebihnya bekerja di sektor Jasa sekitar 16,65 persen, di sektor perdagangan sekitar 15,01 persen dan paling sedikit bekerja di sektor keuangan hanya sekitar 0,99 persen.



Tabel 2.1. Jumlah Penduduk menurut Jenis Kelamin, Sex Rasio dan Kecamatan, 2006

No.	Kelurahan	Jumlah Penduduk		Jumlah	Sex Ratio
		Laki-laki	Perempuan		
(1)	(2)	(3)	(4)	(5)	(6)
1	Semanan	16.167	15.316	31.483	106
2	Kalideres	17.230	14.825	32.055	116
3	Pegadungan	15.883	15.252	31.135	104
4	Tegal Alur	19.491	17.427	36.918	112
5	Kamal	17.998	16.820	34.818	107
	Jumlah	86.769	79.640	166.409	109
	2005	86.370	79.232	165.602	109
	2004	86.141	83.796	169.937	103
	2003	85.608	78.537	164.145	109
	2002	86.296	78.349	164.645	110
	2001	84.919	77.956	162.875	109

Sumber: Survei Fisik Perkotaan

Tabel 2.2. Banyaknya Penduduk menurut Kewarganegaraan dan Jenis Kelamin, 2006

No.	Kelurahan	WNI			WNA		
		Laki-laki	Perempuan	Jumlah	Laki-laki	Perempuan	Jumlah
(1)	(2)	(3)	(4)	(5)	(6)	(7)	(8)
1	Semanan	16.166	15.316	31.482	1	-	1
2	Kalideres	17.225	14.823	32.048	5	2	7
3	Pegadungan	15.881	15.252	31.133	2	-	2
4	Tegal Alur	19.489	17.427	36.916	2	-	2
5	Kamal	17.995	16.819	34.814	3	1	4
Jumlah		86.756	79.637	166.393	13	3	16
2005		86.357	79.229	165.586	13	3	16
2004		85.588	78.529	164.117	13	3	16
2003		85.599	78.532	164.131	9	5	14
2002		85.286	78.344	163.630	10	5	15
2001		84.909	77.952	162.861	10	40	14

Sumber : Survei Fisik Perkotaan

Tabel 2.3. Banyaknya Penduduk menurut Agama yang Dianut, 2006

No.	Kelurahan	Islam	Katolik	Protes- tan	Hindu	Budha	Jumlah
(1)	(2)	(3)	(4)	(5)	(6)	(7)	(8)
1	Semanan	30.216	206	180	169	712	31.483
2	Kalideres	28.828	1.680	921	210	416	32.055
3	Pegadungan	24.629	1.835	2.557	201	1.913	31.135
4	Tegal Alur	31.807	554	2.435	1.997	125	36.918
5	Kamal	30.997	665	358	72	2.726	34.818
	Jumlah	146.477	4.940	6.451	2.649	5.892	166.409
	2005	145.800	4.909	6.402	2.636	5.855	165.602
	2004	149.567	6.651	5.177	2.808	5.374	169.937
	2003	144.629	6.443	4.927	2.762	5.386	164.147
	2002	144.223	5.576	5.721	2.785	5.340	163.645
	2001	142.481	5.552	6.169	2.657	6.016	162.875

Sumber : Survei Fisik Perkotaan

Tabel 2.4. Banyaknya Penduduk yang Lahir dan Mati menurut Jenis Kelamin, 2006

No.	Kelurahan	Lahir			Mati		
		Laki-laki	Perempuan	Jumlah	Laki-laki	Perempuan	Jumlah
(1)	(2)	(3)	(4)	(5)	(6)	(7)	(8)
1	Semanan	116	35	151	48	23	71
2	Kalideres	38	35	73	65	42	107
3	Pegadungan	88	65	153	28	34	62
4	Tegal Alur	61	75	136	59	44	103
5	Kamal	50	57	107	55	61	116
	Jumlah	353	267	620	255	204	459
	2005	426	469	895	363	268	631
	2004	151	179	330	325	352	677
	2003	148	96	244	186	126	312
	2002	134	162	296	173	152	325
	2001	353	324	677	343	242	585

Sumber : Survei Fisik Perkotaan

Tabel 2.5. Banyaknya Penduduk yang Datang dan Pindah menurut Jenis Kelamin, 2006

No	Kelurahan	Datang			Pindah		
		Laki-laki	Perempuan	Jumlah	Laki-laki	Perempuan	Jumlah
(1)	(2)	(3)	(4)	(5)	(6)	(7)	(8)
1	Semanan	419	203	622	424	136	560
2	Kalideres	211	115	326	220	116	336
3	Pegadungan	237	243	480	72	45	117
4	Tegal Alur	191	62	253	93	114	207
5	Kamal	53	84	137	23	43	66
Jumlah		1.111	707	1.818	832	454	1.286
2005		1.053	1.101	2.154	887	886	1.753
2004		1.132	1.249	2.381	882	882	1.764
2003		793	731	1.524	400	360	760

Sumber : Survei Fisik Perkotaan

Tabel 2.6. Banyaknya Penduduk Musiman menurut Daerah Asal, 2006

No.	Kelurahan	Jawa Timur	Jawa Tengah	Jawa Barat	Luar Jawa	Lainnya	Jumlah
(1)	(2)	(3)	(4)	(5)	(6)	(7)	(8)
1	Semanan	872	994	815	94	7	2.782
2	Kalideres	73	510	102	27	11	723
3	Pegadungan	1.896	273	774	72	7	3.024
4	Tegal Alur	2.197	293	816	185	9	3.497
5	Kamal	200	318	277	22	19	836
	Jumlah	5.238	2.390	2.784	397	53	10.862
	2005	5.238	2.390	2.784	397	53	10.862
	2004	4.811	2.076	2.597	260	16	9.760
	2003	3.930	4.498	2.581	227	-	11.236
	2002	3.995	4.576	2.642	234		11.447
	2001	1.828	2.653	1.344	117	-	5.942

Sumber : Survei Fisik Perkotaan

Tabel 2.7. Banyaknya Kepala Keluarga menurut Lapangan Pekerjaan, 2006

No.	Kelurahan	Per-tanian	Industri	Bangunan	Trans./Kom.	Ke-uangan
(1)	(2)	(3)	(4)	(5)	(6)	(7)
1	Semanan	22	3.849	1.198	456	49
2	Kalideres	5	3.148	869	774	255
3	Pegadungan	647	1.786	1.360	417	84
4	Tegal Alur	633	5.927	1.719	1.621	259
5	Kamal	586	5.320	421	279	17
	Jumlah	1.893	20.030	5.567	3.547	664
	2005	1.792	22.288	5.292	3.361	638
	2004	1.784	22.209	4.993	3.268	672
	2003	1.923	21.320	4.826	3.175	677

Sumber : Survei Fisik Perkotaan

Lanjutan Tabel 2.7

No.	Kelurahan	Pemerintahan	Jasa Lainnya	Lainnya	Perdagangan	Jumlah
(1)	(2)	(8)	(9)	(10)	(11)	(12)
1	Semanan	421	609	1.945	3.274	11.823
2	Kalideres	729	3.886	2.064	1.049	12.779
3	Pegadungan	886	4.302	4.176	1.791	15.449
4	Tegal Alur	2.900	876	564	3.406	17.905
5	Kamal	111	1.436	115	498	8.783
	Jumlah	5.047	11.109	8.864	10.018	66.739
	2005	4.867	10.237	8.061	9.633	66.169
	2004	4.990	10.577	8.687	9.062	66.242
	2003	4.814	10.099	7.893	8.761	63.634

Sumber : Survei Fisik Perkotaan

Tabel 2.8. Banyaknya PNS yang Bekerja di Kelurahan menurut Golongan, 2006

No	Kelurahan	Golongan				Jumlah
		I	II	III	IV	
(1)	(2)	(3)	(4)	(5)	(6)	(7)
1	Semanan	-	13	5	-	18
2	Kalideres	-	11	7	-	18
3	Pegadungan	1	11	4	-	16
4	Tegal Alur	2	9	5	-	16
5	Kamal	-	11	3	-	14
Jumlah		3	55	24	-	82
2005		3	55	24	-	82
2004		3	53	19	-	75
2003		4	57	25	-	86
2002		4	41	15	-	60
2001		8	45	7	-	60

Sumber : Survei Fisik Perkotaan

Tabel 2.9. Banyaknya PNS yang Bekerja di Kelurahan menurut Tingkat Pendidikan, 2006

No.	Kelurahan	Pendidikan Tertinggi Yang Ditamatkan				Jumlah
		SD	SLTP	SLTA	AK/PT	
(1)	(2)	(3)	(4)	(5)	(6)	(7)
1	Semanan	2	1	11	4	18
2	Kalideres	1	1	10	6	18
3	Pegadungan	1	-	12	3	16
4	Tegal Alur	2	2	10	2	16
5	Kamal	2	2	7	3	14
Jumlah		8	6	50	18	82
2005		8	6	50	18	82
2004		8	6	43	18	75
2003		11	7	50	18	86
2002		11	7	27	15	60
2001		11	7	27	15	60

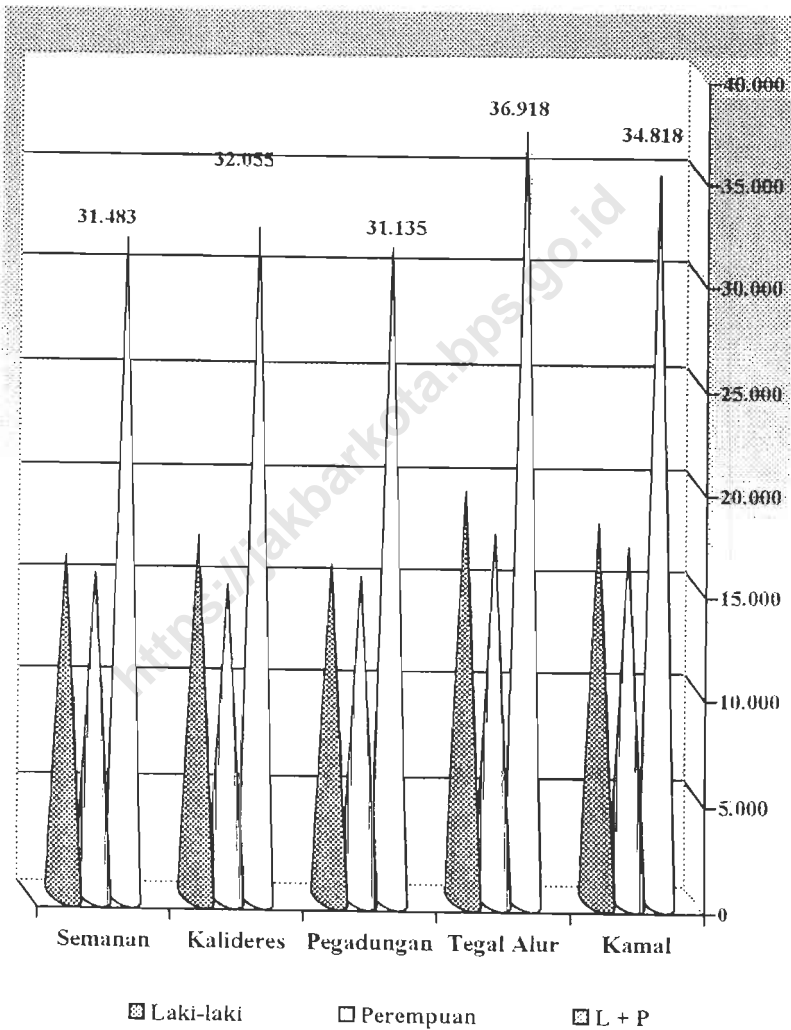
Sumber : Survei Fisik Perkotaan

Tabel 2.10. Banyaknya PNS yang Bekerja di Kelurahan menurut Jenis Kelamin, 2006

No.	Kelurahan	Jenis Kelamin		Jumlah
		Laki-laki	Perempuan	
(1)	(2)	(3)	(4)	(5)
1	Semanan	15	3	18
2	Kalideres	15	3	18
3	Pegadungan	12	4	16
4	Tegal Alur	13	3	16
5	Kamal	13	1	14
Jumlah		68	14	82
2005		68	14	82
2004		66	9	75
2003		75	11	86

Sumber : Survei Fisik Perkotaan

Gambar 2. Jumlah Penduduk Kecamatan Kalideres Menurut Kelurahan dan Jenis Kelamin, 2006





**KESEJAHTERAAN
SOSIAL**

BAB

3

KESEJAHTERAAN SOSIAL

Salah satu strategi pembangunan nasional adalah meningkatkan kualitas hidup masyarakat serta mencapai tingkat pertumbuhan ekonomi yang memadai melalui perbaikan kondisi sosial ekonomi masyarakat dan menciptakan suatu tatanan kehidupan yang sejahtera, adil dan merata melalui usaha di berbagai bidang.

Pembangunan yang telah dilaksanakan di Kecamatan Kalideres juga mengacu pada tujuan pembangunan regional Jakarta Barat sesuai dengan tujuan pembangunan nasional, yaitu mewujudkan manusia Indonesia seutuhnya yang tangguh, cerdas, trampil dan mandiri, produktif, kreatif, inovatif serta berorientasi ke masa depan untuk menciptakan kehidupan yang lebih baik. Termasuk dalam proses pembangunan ini adalah usaha masyarakat untuk memenuhi kebutuhannya, tidak saja berupa kebutuhan fisik seperti makanan, pakaian dan perumahan tetapi juga kebutuhan non fisik, seperti pendidikan, status sosial serta kesempatan kerja.

Berdasarkan angka pada Tabel 3.1 sampai dengan Tabel 3.4, kondisi gedung dan sekolah-sekolah di Kecamatan Kalideres tercatat sebagai berikut:

Jumlah gedung dan sekolah untuk tingkat SD sebanyak 68 unit dan 75 sekolah untuk SD negeri serta 29 unit dan 30 sekolah untuk SD swasta, untuk tingkat SLTP tercatat 14 unit dan 11 sekolah untuk SLTP negeri serta 17 unit dan 24 sekolah untuk sekolah SLTP swasta. Sementara itu, jumlah gedung SLTA negeri dan swasta sama dengan jumlah sekolahnya yaitu masing-masing sebanyak 4 unit/sekolah dan 18 unit/sekolah.

Selain masalah pendidikan, peningkatan pembangunan di bidang kesehatan bertujuan agar semua lapisan masyarakat mendapatkan kemudahan dalam mengakses berbagai fasilitas kesehatan yang tersedia, sehingga diharapkan akan tercapainya derajat kesehatan masyarakat yang baik, khususnya di wilayah Kotamadya Jakarta Barat. Banyaknya fasilitas kesehatan di Kecamatan Kalideres tercatat sebagai berikut : Pos KB sebanyak 68 unit, Posyandu sebanyak 68 unit, dokter praktek sebanyak 42 unit, Poliklinik sebanyak 22 unit, Balai Kesehatan Ibu dan Anak (BKIA) sebanyak 6 unit, Puskesmas dan Rumah Bersalin masing-masing 12 unit dan 18 unit, serta terdapat 1 unit Rumah Sakit.

Sementara itu, dari 340 tempat ibadah yang ada di Kecamatan Kalideres 241 unit diantaranya adalah musholla, 81 Masjid, 17 unit Gereja dan 1 unit Rumah Abu.

Adapun, sarana olah raga terbanyak di Kecamatan Kalideres adalah lapangan bulu tangkis sebanyak 59 buah yang tersebar di lima kelurahan, berikutnya adalah lapangan bola volly 31 buah, sedangkan

sarana yang paling sedikit adalah kolam renang hanya ada 4 buah yaitu 2 di kelurahan Kalideres dan 2 di Kelurahan Pegadungan.

Selain kebutuhan akan sandang dan pangan, kebutuhan dasar (*basic needs*) manusia yang lainnya adalah kebutuhan papan atau perumahan. Kepemilikan rumah, selain merupakan suatu kebutuhan pokok juga dapat dijadikan sebagai salah satu indikator kesejahteraan masyarakat melalui berbagai karakteristik dari fasilitas perumahan tersedia seperti luas lantai, jenis lantai, jenis atap, jenis dinding, sumber penerangan, sumber air minum dan fasilitas air minum.

Penggunaan fasilitas air menurut sumbernya di Kecamatan Kalideres tercatat bahwa dari 66.739 kepala keluarga yang ada 81,91 persen menggunakan air dengan Ledeng/PAM, 1,30 persen menggunakan air Sumur/pompa, dan sisanya sebesar 16,79 persen menggunakan air dengan cara membeli.

Sementara itu, jumlah penduduk selain berfungsi sebagai salah satu modal dasar pembangunan dilihat dari penyediaan sumber daya manusia sebagai subyek pembangunan, juga dapat menjadi masalah dan menimbulkan gangguan terhadap program pembangunan yang sedang dilaksanakan.

Dengan demikian, untuk mengantisipasi pertambahan penduduk yang cepat, perlu disertai kontrol yang dapat mengatur jumlah penduduk yang diinginkan, sehingga pertambahan penduduk tidak akan menimbulkan masalah sosial ekonomi, yang pada akhirnya bermuara pada rendahnya tingkat kesejahteraan masyarakat. Mengacu pada hal tersebut, program pembangunan bidang kependudukan yang

dilaksanakan senantiasa dititikberatkan pada upaya penurunan angka kelahiran dan kematian melalui program Keluarga Berencana (KB).

Tercatat bahwa dari 45.039 pasangan usia subur (PUS) di Kecamatan Kalideres yang aktif sebagai akseptor KB tercatat 43,64 persen menggunakan suntik, 7,50 persen menggunakan pil, 15,38 persen menggunakan IUD, 9,59 persen menggunakan implant/susuk, 0,08 persen menggunakan kondom dan sisanya sebesar 23,81 persen PUS diperkirakan tidak menggunakan alat kontrasepsi atau menggunakan alat kontrasepsi secara tradisional.

Tabel 3.1. Banyaknya Gedung dan Sekolah TK, 2006

No.	Kelurahan	Gedung			Sekolah		
		TK	TPA	JML	TK	TPA	JML
(1)	(2)	(3)	(4)	(5)	(6)	(7)	(8)
1	Semanan	12	-	12	10	-	10
2	Kalideres	8	-	8	17	-	17
3	Pegadungan	8	-	8	23	-	23
4	Tegal Alur	10	-	10	17	-	17
5	Kamal	9	-	9	9	-	9
Jumlah		47	-	47	76	-	76
2005		47	-	47	76	-	76
2004		40	-	40	40	-	40
2003		40	-	40	40	-	40

Sumber : Survei Fisik Perkotaan

Tabel 3.2. Banyaknya Gedung dan Sekolah SD menurut Status Sekolah, 2006

No	Kelurahan	Gedung			Sekolah		
		N	S	JML	N	S	JML
(1)	(2)	(3)	(4)	(5)	(6)	(7)	(8)
1	Semanan	14	6	20	14	4	28
2	Kalideres	18	5	23	13	5	18
3	Pegadungan	15	6	21	16	11	27
4	Tegal Alur	11	10	21	21	5	26
5	Kamal	10	2	12	11	5	16
	Jumlah	68	29	97	75	30	115
	2005	68	29	97	75	30	115
	2004	74	28	99	74	28	99
	2003	67	23	90	67	23	90
	2002	67	23	90	67	23	90
	2001	67	23	90	67	23	90

Sumber : Survei Fisik Perkotaan

**Tabel 3.3. Banyaknya Gedung dan Sekolah SLTP
menurut Status Sekolah, 2006**

No.	Kelurahan	Gedung			Sekolah		
		N	S	JML	N	S	JML
(1)	(2)	(3)	(4)	(5)	(6)	(7)	(8)
1	Semanan	2	-	2	2	6	8
2	Kalideres	2	5	7	2	8	10
3	Pegadungan	3	6	9	3	3	6
4	Tegal Alur	4	1	5	1	3	4
5	Kamal	3	5	8	4	4	8
Jumlah		14	17	31	12	24	36
2005		14	17	29	11	24	35
2004		11	14	25	11	14	25
2003		11	13	24	11	13	24
2002		11	13	24	11	13	24
2001		11	13	24	11	13	24

Sumber : Survei Fisik Perkotaan

Tabel 3.4. Banyaknya Gedung dan Sekolah SLTA menurut Status Sekolah, 2006

No.	Kelurahan	Gedung			Sekolah		
		N	S	Jml	N	S	Jml
(1)	(2)	(3)	(4)	(5)	(6)	(7)	(8)
1	Semanan	1	2	3	1	2	3
2	Kalideres	1	3	4	1	3	4
3	Pegadungan	1	5	6	1	5	6
4	Tegal Alur	1	7	8	1	7	8
5	Kamal	-	1	1	-	1	1
Jumlah		4	18	22	4	18	22
2005		4	18	22	4	18	22
2004		4	15	19	4	15	19
2003		4	15	19	4	15	19
2002		4	15	19	4	15	19
2001		4	15	19	4	15	19

Sumber : Survei Fisik Perkotaan

Tabel 3.5. Banyaknya Tempat Ibadah menurut Jenisnya, 2006

No.	Kelurahan	Rumah Abu	Masjid	Mu-sho-la	Ge-reja	Pura	Klen-teng	Jumlah
(1)	(2)	(3)	(4)	(5)	(6)	(7)	(8)	(9)
1	Semanan	-	15	58	-	-	-	73
2	Kalideres	-	15	42	5	-	-	62
3	Pega-dungan	-	18	46	3	-	-	67
4	Tegal Alur	1	21	49	9	-	-	80
5	Kamal	-	12	46	-	-	-	58
Jumlah		1	81	241	17	-	-	340
2005		1	81	241	17	-	-	340
2004		1	81	241	16	-	-	339
2003		1	81	241	16	-	-	339
2002		1	81	241	16	-	-	339
2001		1	73	219	16	-	-	309

Sumber : Survei Fisik Perkotaan

Tabel 3.6. Banyaknya Fasilitas Kesehatan menurut Jenisnya, 2006

No	Kelurahan	Dokter Praktek	Rumah Sakit	Rumah Bersalin	Poli- klinik
(1)	(2)	(3)	(4)	(5)	(6)
1	Semanan	1	-	2	7
2	Kalideres	22	1	2	3
3	Pegadungan	8	-	2	2
4	Tegal Alur	8	-	12	8
5	Kamal	3	-	-	2
	Jumlah	42	1	18	22
	2005	42	1	18	22
	2004	39	1	10	27
	2003	35	1	12	27
	2002	35	1	12	27
	2001	30	1	12	26

Sumber : Survei Fisik Perkotaan

Lanjutan Tabel 3.6

No	Kelurahan	BKIA	Puskes- mas	Pos KB	Posyan- du
(1)	(2)	(7)	(8)	(9)	(10)
1	Semanan	2	2	12	12
2	Kalideres	1	1	16	16
3	Pegadungan	1	5	14	14
4	Tegal Alur	1	2	15	15
5	Kamal	1	2	11	11
Jumlah		6	12	68	68
2005		6	12	68	68
2004		6	12	78	78
2003		6	12	78	78
2002		6	12	75	78
2001		6	12	64	70

Sumber : Survei Fisik Perkotaan

Tabel 3.7. Banyaknya Sarana Olah Raga menurut Jenisnya, 2006

No.	Kelurahan	Sepak Bola	Tennis	Bulu Tangkis	Bola Volley	Re-nang	Bela Diri
(1)	(2)	(3)	(4)	(5)	(6)	(7)	(8)
1	Semanan	5	1	12	10	-	-
2	Kalideres	-	2	14	5	2	-
3	Pegadungan	2	4	12	6	2	-
4	Tegal Alur	1	-	13	7	-	-
5	Kamal	1	1	8	3	-	-
Jumlah		9	8	59	31	4	-
2005		9	8	59	31	4	-
2004		9	6	49	31	4	-
2003		9	6	49	31	4	-
2002		9	6	49	31	4	-
2001		9	6	49	31	4	-

Sumber : Survei Fisik Perkotaan

Tabel 3.8. Banyaknya Club/Perkumpulan Olah Raga menurut Jenisnya, 2006

No.	Kelurahan	Sepak Bola	Tenis	Bulu Tangkis	Bola Volley	Re-nang	Bela Diri
(1)	(2)	(3)	(4)	(5)	(6)	(7)	(8)
1	Semanan	5	3	12	10	-	-
2	Kalideres	2	2	5	6	2	3
3	Pegadungan	12	2	6	5	2	-
4	Tegal Alur	5	-	13	7	-	-
5	Kamal	5	2	9	2	-	-
Jumlah		29	9	45	30	4	3
2005		29	9	45	30	4	3
2004		29	2	45	30	4	3
2003		29	2	45	30	2	3
2002		29	2	45	30	2	3
2001		29	2	45	30	2	3

Sumber : Survei Fisik Perkotaan

Tabel 3.9. Banyaknya Tempat Kursus menurut Jenisnya, 2006

No.	Kelurahan	Menge- tik	Mon- tir	Stir Mobil	Per kan- toran	Bahasa Asing	Men- jahit
(1)	(2)	(3)	(4)	(5)	(6)	(7)	(8)
1	Semanan	-	-	-	-	1	-
2	Kalideres	1	1	1	5	3	5
3	Pegadungan	-	-	-	-	4	1
4	Tegal Alur	1	1	-	-	2	1
5	Kamal	-	-	-	-	1	1
Jumlah		2	2	1	5	11	8
2005		2	2	1	5	11	8
2004		2	2	1	5	8	8
2003		3	2	5	5	6	8
2002		3	2	1	2	5	3
2001		3	2	1	2	5	3

Sumber : Survei Fisik Perkotaan

Lanjutan Tabel 3.9

No.	Kelurahan	Per- hote- lan	Tata Buku	Kom- puter	Elek- tro- nik	Ke- can- tikan	Tata Boga
(1)	(2)	(9)	(10)	(11)	(12)	(13)	(14)
1	Semanan	-	-	-	-	-	-
2	Kalideres	-	2	6	2	1	-
3	Pegadungan	-	-	2	-	3	-
4	Tegal Alur	-	-	2	2	-	-
5	Kamal	-	-	2	-	2	-
	Jumlah	-	2	12	4	6	-
	2005	-	2	12	4	6	-
	2004	-	2	12	4	6	-
	2003	-	4	8	4	6	-
	2002	-	1	3	1	4	1
	2001	-	1	3	1	3	-

Sumber : Survei Fisik Perkotaan

Tabel 3.10. Persentase Rumah Tangga menurut Sistem Pembuangan Sampah, 2006

No.	Kelurahan	Bak Sampah	Ditimbun/ Dibakar	Selokan/ Kali	Kantongi- sasi
(1)	(2)	(3)	(4)	(5)	(6)
1	Semanan	60,74	4,00	2,00	33,26
2	Kalideres	64,89	4,00	1,00	30,11
3	Pegadungan	73,94	3,00	2,00	21,06
4	Tegal Alur	60,89	8,00	1,00	30,11
5	Kamal	63,20	3,00	2,00	31,80
Jumlah		67,75	4,00	0,60	27,65
2005		67,75	4,00	0,60	27,65
2004		67,75	4,00	0,60	27,65
2003		53,58	0,02	-	46,40
2002		52,35	0,01	-	47,64

Sumber : Survei Fisik Perkotaan

Tabel 3.11. Persentase Rumah Tangga menurut Sumber Air yang Digunakan , 2006

No	Kelurahan	Ledeng/ PAM	Sumur/ Pompa Air	Lainnya/ Membeli	Jumlah
(1)	(2)	(3)	(4)	(5)	(6)
1	Semanan	85,00	3,40	11,60	100,00
2	Kalideres	95,00	2,08	2,92	100,00
3	Pegadungan	90,00	1,00	9,00	100,00
4	Tegal Alur	89,00	3,00	8,00	100,00
5	Kamal	41,54	6,00	52,46	100,00
	Jumlah	81,91	1,30	16,79	100,00
	2005	81,91	1,30	16,79	100,00
	2004	81,91	1,30	16,79	100,00
	2003	56,51	11,05	32,54	100,00
	2002	62,01	7,89	30,10	100,00
	2001	62,01	7,89	30,10	100,00

Sumber : Survei Fisik Perkotaan

Tabel 3.12. Banyaknya PUS dan Peserta KB Aktif menurut Alat Kontrasepsi yang Digunakan, 2006

No	Kelurahan	PUS	IUD	Implant	Suntik
(1)	(2)	(3)	(4)	(5)	(6)
1	Semanan	9.956	2.100	823	4.329
2	Kalideres	10.741	1.746	1.041	4.547
3	Pegadungan	7.599	1.254	778	2.907
4	Tegal Alur	10.279	1.250	1.079	4.504
5	Kamal	6.464	578	598	3.369
	Jumlah	45.039	6.928	4.319	19.656
	2005	41.792	6.649	4.017	17.527
	2004	45.706	6.370	3.856	20.643
	2003	42.005	6.035	3.210	15.058
	2002	40.948	5.628	2.980	17.232
	2001	40.948	5.628	2.980	17.232

Sumber : Survei Fisik Perkotaan

Lanjutan Tabel 3.12

No.	Kelurahan	Pil	Kondom	Lainnya
(1)	(2)	(7)	(8)	(9)
1	Semanan	667	7	870
2	Kalideres	749	6	182
3	Pegadungan	638	10	123
4	Tegal Alur	795	6	150
5	Kamal	531	6	32
	Jumlah	3.380	35	1.357
	2005	2.645	38	3.227
	2004	4.245	68	1.302
	2003	7.349	294	1.297
	2002	8.587	325	1.278
	2001	8.587	325	1.278

Sumber : Survei Fisik Perkotaan

Tabel 3.13. Banyaknya PUS dan Peserta KB Baru menurut Alat Kontrasepsi yang Digunakan, 2006

No	Kelurahan	PUS	IUD	Implant	Suntik	Pil	Kon- dom	Lain nya
(1)	(2)	(3)	(4)	(5)	(6)	(7)	(8)	(9)
1	Semanan	9.956	9	50	2.535	1.634	8	8
2	Kalideres	10.741	180	20	780	346	-	2
3	Pegadungan	7.599	26	23	1.578	139	40	6
4	Tegal Alur	10.279	17	37	1.187	364	32	-
5	Kamal	6.464	-	51	1.217	397	13	1
	Jumlah	45.039	232	181	7.297	2.880	93	17
	2005	41.792	295	305	5.618	2.109	43	36
	2004	45.706	310	614	5.852	2.241	29	5
	2003	42.005	195	216	5.144	1.715	47	11
	2002	40.948	351	324	3.904	2.551	63	6

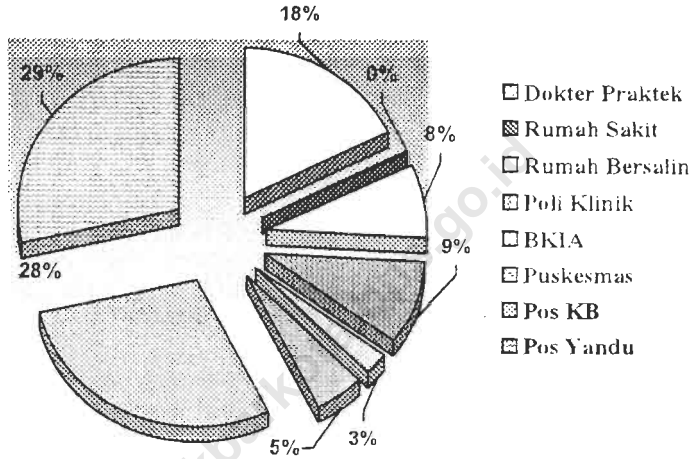
Sumber : Survei Fisik Perkotaan

**Tabel 3.14. Banyaknya Pasangan Nikah, Talak dan Rujuk,
2006**

No.	Kelurahan	Nikah	Cerai	Talak	Rujuk
(1)	(2)	(3)	(4)	(5)	(6)
1	Semanan	67	-	-	-
2	Kalideres	382	-	-	-
3	Pegadungan	65	2	-	-
4	Tegal Alur	56	-	-	-
5	Kamal	59	-	-	-
	Jumlah	629	2	-	-
	2005	2.358	-	-	-
	2004	1.623	-	-	-
	2003	889	-	-	-
	2002	1.019	6	0	-
	2001	1.019	6	1	-

Sumber : Survei Fisik Perkotaan

Gambar 3. Banyaknya Fasilitas Kesehatan di Kecamatan Kalideres Menurut Jenisnya, 2006





PEREKONOMIAN

BAB

4

PEREKONOMIAN

Kinerja Perekonomian Kotamadya Jakarta Barat tahun 2006 yang digambarkan oleh perkembangan PDRB atas dasar harga konstan tahun 2000 telah mencapai 5,95 persen, dimana pertumbuhan ini mengalami penurunan bila dibandingkan dengan keadaan tahun 2005 yaitu sebesar 6,03 persen. Penurunan laju pertumbuhan Jakarta Barat selama tahun 2006 ini disebabkan adanya sedikit penurunan di hampir semua sektor perekonomian.

Kegiatan perekonomian di Kecamatan Kalideres antara lain ditunjang oleh pasar lingkungan 20 unit, pasar wilayah 1 unit, pasar inpres 3 unit, jumlah restoran 580 unit, jumlah swalayan/supermarket 5 unit, dan departemen store 3 unit. Selain itu ditunjang pula oleh perusahaan industri besar sebanyak 156 unit, dan perusahaan industri sedang sebanyak 72 unit, yang menyerap tenaga kerja sebesar 27.703 orang untuk industri besar dan 6.597 orang untuk industri sedang.

Sedangkan jumlah fasilitas umum dan fasilitas sosial di Kecamatan Kalideres tercatat jumlah Kantor Pos sebanyak 4 unit, jumlah Telepon Umum sebanyak 187 unit, jumlah kantor polisi sebanyak 6 unit dan Bank sebanyak 17 unit.

Tabel 4.1. Banyaknya Pasar menurut Jenisnya, 2006

No.	Kelurahan	Pasar Wilayah	Pasar Lingkungan	Pasar Inpres	Pasar Induk	Pasar Regional
(1)	(2)	(3)	(4)	(5)	(6)	(7)
1	Semanan	-	6	1	-	-
2	Kalideres	1	3	2	-	-
3	Pegadungan	-	4	-	-	-
4	Tegal Alur	-	5	-	-	-
5	Kamal	-	2	-	-	-
Jumlah		1	20	3	-	-
2005		1	20	3	-	-
2004		1	16	3	-	-
2003		1	15	2	-	1
2002		1	15	2	-	1
2001		1	15	2	-	-

Sumber : Survei Fisik Perkotaan

Tabel 4.2. Banyaknya Swalayan, Departement Store, Restoran dan Pedagang Kaki Lima, 2006

No.	Kelurahan	Swalayan	Departement Store	Retoran/ Rumah Makan	Pedagang Kaki Lima
(1)	(2)	(3)	(4)	(5)	(6)
1	Semanan	-	-	42	-
2	Kalideres	2	2	163	-
3	Pegadungan	1	1	252	-
4	Tegal Alur	1	-	51	-
5	Kamal	1	-	72	-
Jumlah		5	3	580	-
2005		5	3	580	-
2004		5	3	528	0
2003		5	3	2	0
2002		4	3	2	0
2001		4	3	2	0

Sumber : Survei Fisik Perkotaan

Tabel 4.3. Banyaknya Perusahaan Industri menurut Jenisnya, 2006

No.	Kelurahan	Industri Besar	Industri Sedang
(1)	(2)	(3)	(4)
1	Semanan	20	8
2	Kalideres	9	17
3	Pegadungan	1	21
4	Tegal Alur	26	85
5	Kamal	16	25
	Jumlah	72	156
	2005	72	156
	2004	56	156
	2003	56	156
	2002	57	161

Sumber : Survei Fisik Perkotaan

Tabel 4.4. Banyaknya Tenaga Kerja pada Perusahaan Industri menurut Jenisnya, 2006

No.	Kelurahan	Industri Besar	Industri Sedang
(1)	(2)	(3)	(4)
1	Semanan	14.048	423
2	Kalideres	6.101	803
3	Pegadungan	107	786
4	Tegal Alur	7.447	3.650
5	Kamal	-	935
	Jumlah	27.703	6.597
	2005	27.703	6.597
	2004	27.703	6.597
	2003	27.703	6.597
	2002	21.529	6.308

Sumber : Survei Fisik Perkotaan

Tabel 4.5. Banyaknya Koperasi menurut Jenisnya, 2006

No.	Kelurahan	KSU	Pasar	PNS	ABRI	Bu ruh	Lain nya	Jumlah
(1)	(2)	(3)	(4)	(5)	(6)	(7)	(8)	(9)
1	Semanan	2	1	-	-	-	6	9
2	Kalideres	1	1	-	-	-	4	6
3	Pegadungan	1	-	-	-	-	8	9
4	Tegal Alur	1	-	-	-	-	2	3
5	Kamal	1	-	-	-	-	3	4
Jumlah		6	2	-	-	-	23	31
2005		6	2	-	-	-	23	31
2004		5	2	-	-	-	7	13
2003		5	1	-	-	-	7	13
2002		5	1	-	-	-	7	13
2001		5	1	-	-	-	7	13

Sumber : Survei Fisik Perkotaan

Tabel 4.6. Banyaknya Anggota Koperasi menurut Jenisnya, 2006

No	Kelurahan	KSU	Pasar	P N S	A B R I	Bu- ruh	Lain nya	Jumlah
(1)	(2)	(3)	(4)	(5)	(6)	(7)	(8)	(9)
1	Semanan	138	-	-	-	-	420	558
2	Kalideres	160	-	-	-	-	262	422
3	Pega- dungan	113	-	-	-	-	449	562
4	Tegal Alur	101	-	-	-	-	1.465	1.566
5	Kamal	-	-	-	-	-	673	673
	Jumlah	512	-	-	-	-	3.269	3.781
	2005	512	-	-	-	-	3.269	3.781
	2004	512	-	-	-	-	2.327	3.111
	2003	512	272	-	-	-	2.327	3.111
	2002	512	272	-	-	-	2.327	3.111
	2001	512	272	-	-	-	2.327	3.111

Sumber : Survei Fisik Perkotaan

Tabel 4.7. Banyaknya Kantor Pos, Telepon Umum, Kantor Polisi dan Bank, 2006

No	Kelurahan	Kantor Pos	Telepon Umum	Kantor Polisi	Bank
(1)	(2)	(3)	(4)	(5)	(6)
1	Semanan	1	17	1	1
2	Kalideres	2	14	2	7
3	Pegadungan	-	54	1	8
4	Tegal Alur	1	86	1	1
5	Kamal	-	16	1	-
	Jumlah	4	187	6	17
	2005	4	187	6	17
	2004	6	187	5	17
	2003	6	271	5	16
	2002	6	271	4	16
	2001	5	271	3	16

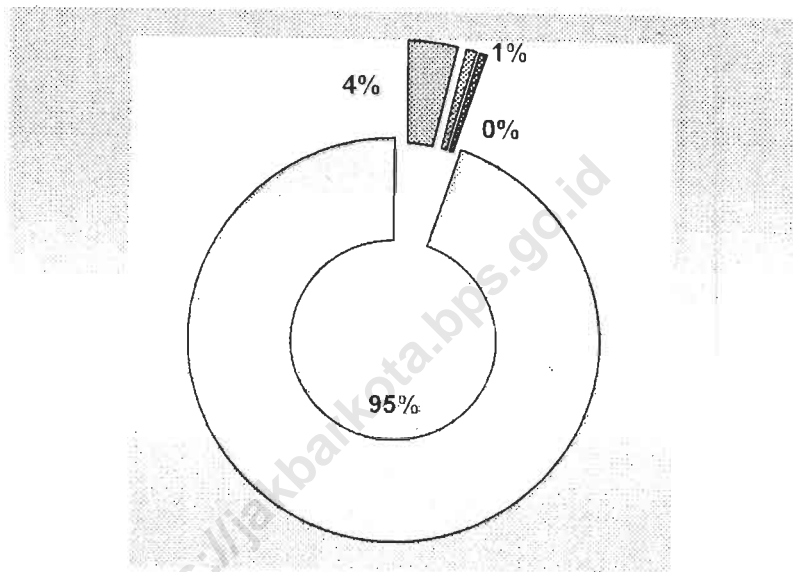
Sumber : Survei Fisik Perkotaan

Tabel 4.8. Banyaknya Bangunan Bukan Tempat Tinggal, 2006

No	Kelurahan	Gedung Kantor	Toko	Gudang	Lainnya
(1)	(2)	(3)	(4)	(5)	(6)
1	Semanan	2	58	2	24
2	Kalideres	14	266	12	58
3	Pegadungan	18	367	7	52
4	Tegal Alur	9	105	15	112
5	Kamal	2	71	4	15
Jumlah		45	867	40	261
2005		45	867	40	261
2004		-	367	40	261
2003		-	367	40	261
2002		-	322	40	306
2001		-	322	40	306

Sumber : Survei Fisik Perkotaan

Gambar 4. Banyaknya Pasar, Swalayan, Departemen Store, dan Restoran / Rumah Makan di Kecamatan Kalideres, 2006



- Pasar
- Swalayan
- Dept. Store





054.01 .01 .018580.00

2 .09 .02 .09 .999 .

<https://jakbarkota.bps.go.id>



BADAN PUSAT STATISTIK KOTAMADYA JAKARTA BARAT
Jl. Raya Kembangan No. 2 Telp. 021- 58356244

KECAMATAN KALIDERES DALAM ANGKA, 2007

ISSN : 0852.226x
Nomor Publikasi : 31740.0710
Nomor Katalog BPS : 1403.3174080
Ukuran Buku : 15 cm x 21 cm
Jumlah Halaman : 68 halaman
Naskah : Koordinator Statistik
Kecamatan Kalideres
Gambar Kulit : Badan Pusat Statistik
Kotamadya Jakarta Barat
Diterbitkan Oleh : Badan Pusat Statistik
Kotamadya Jakarta Barat

Boleh dikutip dengan menyebutkan sumbernya.