

Kecamatan Kelam Tengah Dalam Angka 2021



Kecamatan Kelam Tengah Dalam Angka

2021



Kecamatan Lungkang Kule Dalam Angka 2021

ISSN: -

No. Publikasi: 17040.1906

Katalog: 1102001.1704010

Ukuran Buku: 14,8 cm x 21 cm

Jumlah Halaman:xvi + 74 halaman

Naskah:

Badan Pusat Statistik Kabupaten Kaur

Gambar Cover oleh

Badan Pusat Statistik Kabupaten Kaur

Ilustrasi Cover:

Diterbitkan oleh:

© BPS Kabupaten Kaur

Dicetak oleh:

Percetakan Fazzy

**Dilarang mengumumkan, mendistribusikan, mengomunikasikan, dan/atau
menggandakan sebagian atau seluruh isi buku ini untuk tujuan komersial tanpa izin
tertulis dari Badan Pusat Statistik**

TIM PENYUSUN

Penanggungjawab Umum:

lin Inayati, S.ST., M.M.

Penanggungjawab Wilayah:

R. Dewi Lestari, S.P

Penyunting:

Ferdinand David Aritonang, S.ST

Penulis Naskah:

R. Dewi Lestari, S.P

Pengumpul Data:

R. Dewi Lestari, S.P

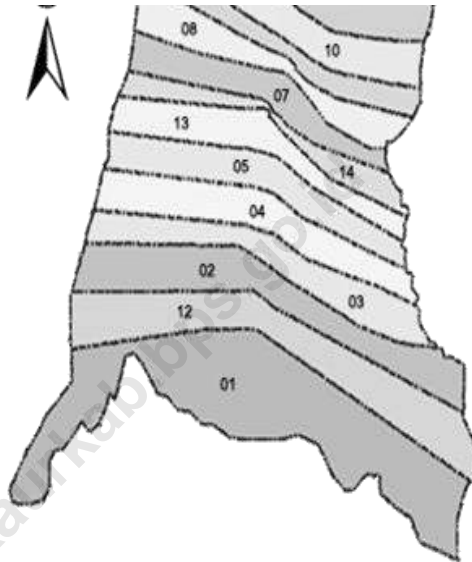
Penginput Data:

R. Dewi Lestari, S.P

Perwajahan Kulit:

R. Dewi Lestari, S.P

SKETSA PETA KECAMATAN KELAM TENGAH



Keterangan :

01: Pagar Dewa
02: Talang Tais
03: Penantian
04: Siring Agung
05: Darat Sawah
07: Rigangan I
08: Rigangan II

09: Rigangan III
10: Tanjung Ganti I
11: Tanjung Ganti II
12: Talang Marap
13: Sukarami I
14: Sukarami II

KEPALA BPS KABUPATEN KAUR



Ilin Inayati, S.ST., M.M.

<https://kaurkab.bps.go.id>



KATA PENGANTAR

Kecamatan Nasal Dalam Angka 2021 merupakan publikasi tahunan yang diterbitkan oleh BPS Kabupaten Kaur. Disadari bahwa publikasi ini belum sepenuhnya memenuhi harapan pihak pemakai data khususnya para perencana, namun diharapkan dapat membantu melengkapi penyusunan rencana pembangunan di Kabupaten Kaur.

Publikasi ini dapat terwujud berkat kerjasama dan bantuan dari berbagai pihak baik instansi pemerintah maupun swasta. Kepada semua pihak yang telah memberikan bantuan disampaikan penghargaan dan terima kasih yang sebesar-besarnya.

Walaupun publikasi ini telah disiapkan sebaik-baiknya, namun disadari masih ada kekurangan dan kesalahan yang terjadi. Untuk perbaikan publikasi ini, tanggapan dan saran yang bersifat konstruktif dari para pemakai sangat diharapkan.

Bintuhan, September 2021

Kepala BPS

Kabupaten Kaur

lin Inayati, S.ST., M.M.

DAFTAR ISI

halaman

Peta Wilayah Kecamatan Kelam Tengah	iii
Kepala BPS Kabupaten Kaur	v
Kata Pengantar	vii
Daftar Isi	viii
Daftar Tabel	x
Daftar Gambar	xiii
Penjelasan Umum	xv
1 Geografi dan Iklim	1
1.1 Geografi	3
1.2 Iklim	4
2 Pemerintahan	13
3 Kependudukan	21
4 Sosial	27
4.1 Pendidikan	29
4.2 Kesehatan	30
4.3 Agama	30
5 Pertanian	45
5.1 Tanaman Pangan	47
5.2 Hortikultura	47
5.3 Perkebunan	47
5.4 Peternakan	48
5.5 Perikanan	48
6 Energi	61
7 Perdagangan	65
8 Hotel dan Pariwisata	69

Daftar Tabel

	halaman
1 GEOGRAFI DAN IKLIM	3
1.1 GEOGRAFI	5
1.1.1. Luas Wilayah Menurut Desa/Kelurahan di Kecamatan Kelayung Tengah, 2020	5
1.1.2. Tinggi Wilayah di Atas Permukaan Laut (DPL) Menurut Desa/Kelurahan di Kecamatan Kelayung Tengah, 2020	6
1.1.3. Jarak dari Kantor/Balai Desa ke Kantor Camat di Kecamatan Kelayung Tengah (km), 2020	7
1.2 IKLIM	8
1.2.1. Rata-Rata Temperatur dan Kelembaban Udara pada Stasiun Klimatologi Pulau Baai, 2020	9
1.2.2. Rata-Rata Tekanan Udara, Kecepatan Angin dan Penyinaran Matahari Menurut Bulan, 2020	10
1.2.3. J Rata-Rata Tekanan Udara, Kecepatan Angin dan Penyinaran Matahari Menurut Bulan, 2020	11
2 PEMERINTAHAN	15
2.1. Desa dan Klasifikasi Desa/Kelurahan di Kecamatan Kelayung Tengah, 2020	16
2.2. Jumlah Pegawai Kantor Camat dan Desa/Kelurahan Menurut Jenis Kelamin di Kecamatan Kelayung Tengah, 2020	17
2.3. Jumlah Pegawai Kantor Camat dan Desa/Kelurahan Menurut Pendidikan Tertinggi yang Ditamatkan di Kecamatan Kelayung Tengah, 2020	18
3 KEPENDUDUKAN	23
3.1.1. Jumlah Penduduk, Rasio Jenis Kelamin dan Laju Pertumbuhan Penduduk di Kecamatan Kelayung Tengah 2010 -2020	24
3.1.2. Kepadatan Penduduk Menurut Desa/Kelurahan di Kecamatan Kelayung Tengah, 2020	25

4	SOSIAL	26
4.1	PENDIDIKAN	32
4.1.1	Angka Partisipasi Murni (APM) dan Angka Partisipasi Kasar (APK) Menurut Jenjang Pendidikan di Kabupaten Kaur, 2020	32
4.1.2	Jumlah Sekolah, Murid, Guru dan Rasio Murid-Guru Menurut Jenjang Pendidikan di Kecamatan Kelam Tengah, 2020	33
4.2	KESEHATAN	34
4.2.1	Jumlah Fasilitas Kesehatan Menurut Desa/Kelurahan di Kecamatan Kelam Tengah, 2020	34
4.2.2	Jumlah Tenaga Kesehatan Menurut Desa di Kecamatan Kelam Tengah, 2020	35
4.2.3	Jumlah Dokter Spesialis, Dokter Umum, dan Dokter Gigi Menurut Sarana Pelayanan Kesehatan di Kecamatan Kelam Tengah, 2020	36
4.2.4	Jumlah Kasus 10 Penyakit Terbanyak di Kecamatan Kelam Tengah, 2020	37
4.2.5	Jumlah Bayi Lahir, Bayi Berat Badan Lahir Rendah (BBLR), BBLR Dirujuk, dan Bergizi Buruk Menurut Desa/Kelurahan di Kecamatan Kelam Tengah, 2020	38
4.2.6	Jumlah Ibu Hamil, Melakukan Kunjungan K1, Melakukan Kunjungan K4, Kurang Energi Kronis (KEK), dan Mendapat Tablet Zat Besi (Fe) di Kecamatan Kelam Tengah, 2011–2020.....	39
4.2.7	Jumlah Kasus HIV/AIDS, IMS, DBD, Diare, TB, dan Malaria Menurut Kecamatan di Kabupaten Kaur, 2020.....	40
4.2.8	Jumlah Pasangan Usia Subur dan Peserta KB Aktif Menurut Desa/Kelurahan di Kecamatan Kelam Tengah, 2020.....	41
4.3	AGAMA	43
4.3.1	Jumlah Penduduk Menurut Desa/Kelurahan dan Agama yang Dianut di Kecamatan Kelam Tengah, 2020	43
4.3.2	Jumlah Tempat Peribadatan Menurut Desa/Kelurahan di Kecamatan Kelam Tengah, 2020.....	44

5	PERTANIAN	47
5.1	TANAMAN PANGAN	50
5.1.1	Luas Lahan Sawah Menurut Jenis Pengairan di Kecamatan Kelayung Tengah (hektar), 2020	49
5.1.2	Luas Lahan Tegul/Kebun, Ladang/Huma dan Sementara Tidak Diusahakan di Kecamatan Kelayung Tengah (hektar), 2020	50
5.1.3	Luas Panen Padi Sawah dan Padi Ladang di Kecamatan Kelayung Tengah (hektar), 2020	51
5.1.4	Luas Panen Tanaman Palawija di Kecamatan Kelayung Tengah (Hektar), 2020	52
5.2	HORTIKULTURA	53
5.2.1	Luas Panen dan Produksi Tanaman Sayuran Menurut Jenis Sayuran di Kecamatan Kelayung Tengah, 2020	53
5.3	PERKEBUNAN	54
5.3.1	Luas Tanaman Perkebunan Menurut Jenis Tanaman di Kecamatan Kelayung Tengah (Hektar), 2020	54
5.4	PETERNAKAN	56
5.4.1	Populasi Ternak Menurut Jenis Ternak di Kecamatan Kelayung Tengah, 2020	55
5.4.2	Populasi Unggas Menurut Jenis Unggas di Kecamatan Kelayung Tengah, 2020	56
5.5	PERIKANAN	57
5.5.1	Jumlah Rumah Tangga Perikanan Tangkap Menurut Subsektor di Kecamatan Kelayung Tengah, 2020	57
5.5.2	Jumlah Perahu/Kapal Jenis Kapal Di Kecamatan Kelayung Tengah, 2020.....	58
5.5.3	Jumlah Rumah Tangga Perikanan Budidaya Di Kecamatan Kelayung Tengah Menurut Jenis Budidaya, 2020.....	59
6	ENERGI	
6.1	Jumlah Pelanggan Listrik di Kecamatan Kelayung Tengah, 2012–2020 ...	61
7	PERDAGANGAN	
7.1	Jumlah Pasar Menurut Desa/Kelurahan di Kecamatan Kelayung Tengah, 2020	65

8 HOTEL DAN PARIWISATA

8.1 Jumlah Rumah Makan/Restoran Menurut Desa/Kelurahan di Kecamatan Kelayung Tengah, 2019 dan 2020..... 72

<https://kaurkab.bps.go.id>

Daftar Gambar

halaman

1	Luas Wilayah Menurut Desa di Kecamatan Kelayut Tengah (km ²), 2020	5
2	Persentase Jumlah Pegawai Kantor Camat dan Desa/Kelurahan Menurut Pendidikan Tertinggi yang Ditamatkan di Kecamatan Kelayut Tengah, 2020	16
3	Persentase Jumlah Pegawai Kantor Camat per Jenis Kelamin di Kabupaten Kaur, 2020	16
4	Persentase Jumlah Penduduk Menurut Jenis Kelamin di Kecamatan Kelayut Tengah, 2020.....	24
5	Jumlah Sekolah Menurut Jenjang Pendidikan di Kecamatan Kelayut Tengah , 2020.....	31
6	Jumlah Kasus 10 Penyakit Terbanyak di Kecamatan Kelayut Tengah, 2019	31
7	<i>Luas Lahan Sawah Menurut Jenis Pengairan di Kecamatan Kelayut Tengah (hektar), 2020.....</i>	48
8	Produksi Tanaman Sayuran Menurut Jenis Sayuran di Kecamatan Kelayut Tengah, 2020.....	48

Penjelasan Umum

Tanda-tanda, satuan-satuan, dan lain-lainnya yang digunakan dalam publikasi ini adalah sebagai berikut:

1. TANDA-TANDA

Data tidak tersedia	:	...
Tidak ada atau nol	:	—
Data dapat diabaikan	:	0
Tanda decimal	:	,
Data tidak dapat ditampilkan	:	NA
Angka perkiraan	:	e
Angka sementara	:	x
Angka sangat sementara	:	xx
Angka diperbaiki	:	r

2. SATUAN

hektar (ha)	:	10 000 m ²
kilometer (km)	:	1 000 meter
knot	:	1,8523 km/jam
kuintal	:	100 kg
ton	:	1 000 kg

Satuan lain: persen (%), ekor.

Perbedaan angka di belakang koma disebabkan oleh pembulatan angka.

Geografi & Iklim

Kecamatan Kelayut Tengah



GEOGRAFI DAN IKLIM

1.1. Letak Astronomis

Secara astronomis Kecamatan Kelam Tengah terletak pada $4^{\circ} 35' 05''$ – $4^{\circ} 55' 15''$ Lintang Selatan dan $103^{\circ} 23' 23''$ – $103^{\circ} 35' 44''$ Bujur Timur. Letak astronomis ini memberikan gambaran bahwa Kecamatan Kelam Tengah beriklim tropis. Terdapat dua musim seperti umumnya kecamatan lain di Kabupaten Kaur yaitu musim penghujan dan musim kemarau. Pada tabel dideskripsikan bahwa musim penghujan lebih banyak terjadi pada akhir hingga awal tahun. Sedangkan musim kering atau kemarau lebih banyak terjadi pada pertengahan tahun.

1.2. Letak Geografis

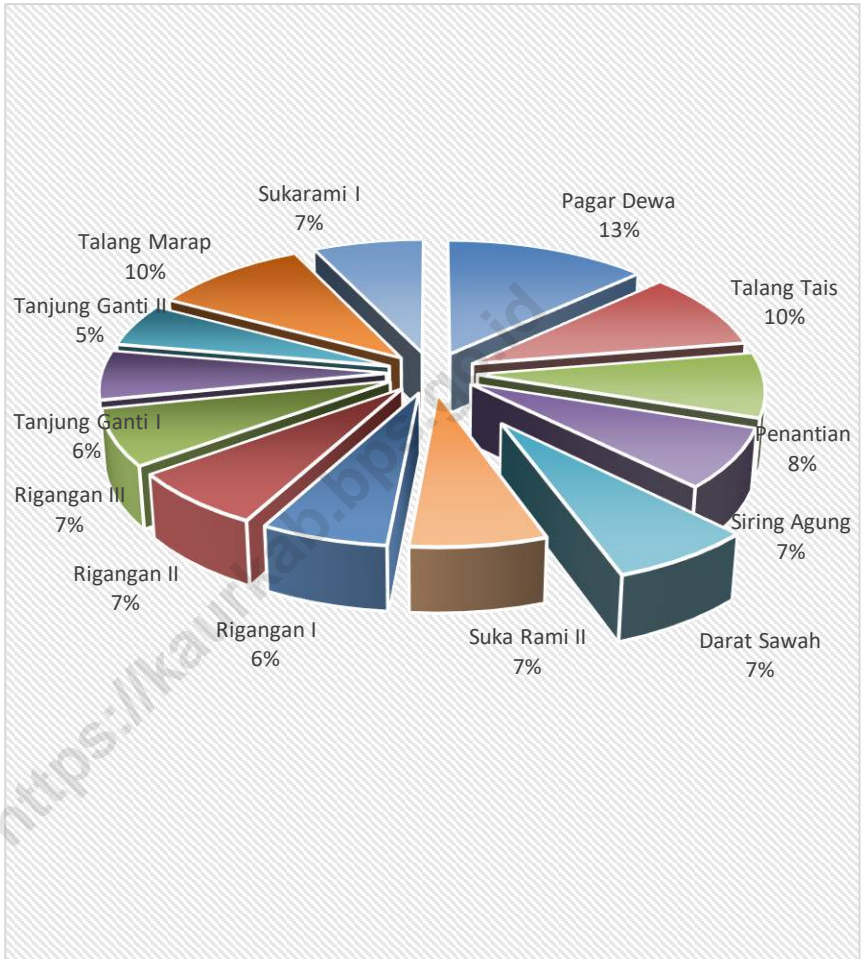
Luas wilayah Kecamatan Kelam Tengah mencapai $35,84\text{km}^2$ dan terdiri dari 13 desa. Desa Pagar Dewa dengan luas wilayah $4,65\text{ km}^2$ adalah desa terluas di kecamatan Kelam Tengah sedangkan desa Tanjung Ganti II dengan luas wilayah terkecil yaitu $1,88\text{ km}^2$. Kecamatan Kelam Tengah hampir 80% merupakan hamparan dengan ketinggian 100 – 200 m dari permukaan laut. Sebagian timur dan barat wilayah kecamatan Kelam Tengah dimanfaatkan untuk usaha pertanian. Ibukota kecamatan Kelam Tengah berjarak 55 km dari ibukota Kabupaten Kaur dan 210 km dari Ibukota Provinsi Bengkulu. Batas-batas wilayah Kecamatan Kelam Tengah adalah :

- ❖ Sebelah paling utara berbatasan langsung dengan Kecamatan Kaur Utara,
- ❖ Sebelah paling selatan berbatasan dengan Kecamatan Tanjung Kemuning,
- ❖ Sebelah paling barat berbatasan dengan Kecamatan Tanjung Kemuning dan Padang Guci Hilir, dan
- ❖ Sebelah paling timur berbatasan Kecamatan Lungkang Kule.

1.3. Iklim

Pada umumnya iklim di kecamatan Kelayut sama dengan kecamatan lainnya yang ber ada di Kabupaten Kaur,dengan suhu udara berkisar 26,10 °C sampai dengan 27,70 °C. Curah hujan paling banyak terjadi di bulan September sebanyak 480 mm .

Gambar 1 Luas Wilayah Menurut Desa di Kecamatan Kelam Tengah (km²), 2020



1.1 GEOGRAFI

Tabel 1.1.1 Luas Wilayah Menurut Desa/Kelurahan di Kecamatan Kelayut, 2020

Nama Desa	Luas (km ²)	Persentase terhadap Luas Kecamatan (%)
(1)	(2)	(3)
Pagar Dewa	4,65	12,97
Talang Tais	3,36	9,38
Penantian	2,82	7,87
Siring Agung	2,64	7,37
Darat Sawah	2,52	7,03
Suka Rami II	2,45	6,84
Rigangan I	2,28	6,36
Rigangan II	2,52	7,03
Rigangan III	2,48	6,92
Tanjung Ganti I	2,15	6,00
Tanjung Ganti II	1,88	5,25
Talang Marap	3,57	9,96
Sukarami I	2,52	7,03
J u m l a h	35,84	100,00

Sumber : Badan Pertanahan Kabupaten Kaur

Tabel 1.3.1. Tinggi Wilayah di Atas Permukaan Laut (DPL) Menurut Desa/Kelurahan di Kecamatan Kelayut Tengah, 2020

Nama Desa	Ketinggian DPL (m)
(1)	(2)
Pagar Dewa	114,00
Talang Tais	218,00
Penantian	114,22
Siring Agung	123,00
Darat Sawah	137,00
Sukarami I	130,99
Rigangan I	136,66
Rigangan II	152,99
Rigangan III	146,88
Tanjung Ganti I	166,99
Tanjung Ganti II	154,99
Talang Marap	124,66
Suka Rami II	162,96

Sumber :Statistik Potensi Desa, Badan Pusat Statistik Kabupaten Kaur

Tabel 1.3.2. Jarak dari Kantor/Balai Desa ke Kantor Camat di Kecamatan Kelayung Tengah (km), 2020

	Desa/Kelurahan	Keberadaan Kantor/Balai Desa (ada/tidak)	Jarak ke Kantor Camat
	(1)	(2)	(3)
1	Pagar Dewa	ada	5
2	Talang Tais	ada	4
3	Penantian	Ada	4
4	Siring Agung	ada	3,5
5	Darat Sawah	Tidak	3,2
6	Sukarami I	ada	1,5
7	Rigangan I	ada	0,2
8	Rigangan II	ada	0,2
9	Rigangan III	ada	0,6
10	Tanjung Ganti I	ada	1
11	Tanjung Ganti II	ada	2
12	Talang Marap	ada	4,5
13	Suka Rami II	Tidak	0,2

Sumber: Kantor Camat Kelayung Tengah

1.4. IKLIM

Tabel 1.2.1 Rata-Rata Temperatur dan Kelembaban Udara pada Stasiun Klimatologi Pulau Baai, 2020

Bulan/Month	Rata-Rata Temperatur Average of Temperature (°C)			Rata-Rata Kelembaban Udara Average of Humidity (%)
	Maksimum Maximum	Minimum Minimum	Rata-Rata Average	
(1)	(2)	(3)	(4)	(5)
Januari/January	29,6	23,9	26,1	85
Februari/February	30,1	23,6	26,2	87
Maret/March	30,9	24,0	27,0	83
April/April	32,1	24,9	27,7	85
Mei/May	31,6	24,8	27,5	84
Juni/June	31,5	24,3	27,1	82
Juli/July	31,4	24,0	27,0	83
Agustus/August	31,3	23,9	26,8	83
September/September	31,2	24,2	26,8	85
Oktober/October	30,9	24,1	26,9	83
November/November	30,3	24,4	26,8	84
Desember/December	29,7	24,0	26,4	85

Sumber: Stasiun Klimatologi Pulau Baai

Tabel 1.2.2 Rata-Rata Tekanan Udara, Kecepatan Angin dan Penyinaran Matahari Menurut Bulan, 2020

Bulan	Tekanan Udara (mb)	Kecepatan Angin (knot)	Penyinaran Matahari (%)
(1)	(2)	(3)	(4)
Januari	1 010	9	42
Februari	1 011	9	54
Maret	1 010	8	67
April	1 010	7	69
Mei	1 010	8	73
Juni	1 010	7	68
Juli	1 011	8	73
Agustus	1 010	9	68
September	1 011	9	72
Oktober	1 011	8	69
November	1 009	16	54
Desember	1 010	15	57

Sumber: Badan Meteorologi, Klimatologi dan Geofisika Stasiun Klimatologi Klas I Pulau Baai

Tabel 1.2.3 Jumlah Curah Hujan dan Hari Hujan Menurut Bulan di Kabupaten Kaur, 2020

Bulan/Month	Curah Hujan Rainfalls (mm)
(1)	(2)
Januari/January	376
Februari/February	477
Maret/March	322
April/April	330
Mei/May	238
Juni/June	211
Juli/July	98
Agustus/August	317
September/September	480
Oktober/October	343
November/November	324
Desember/December	402

Sumber: Badan Meteorologi, Klimatologi dan Geofisika Stasiun Klimatologi Klas I Pulau Baai

Pemerintahan

Kecamatan Kelam Tengah

Jumlah Pegawai Kantor Camat
dan Desa/Kelurahan Menurut
Pendidikan Tertinggi



Jumlah Pegawai Kantor Camat
dan Desa/Kelurahan Menurut
Jenis Kelamin



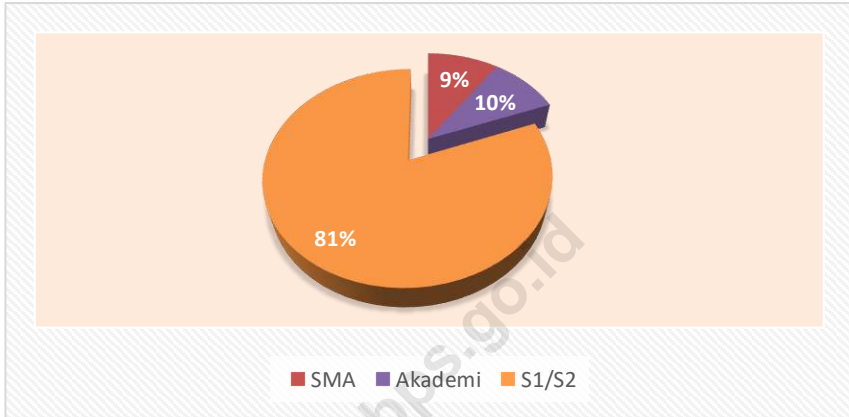
<https://kaurkab.bps.go.id>

2. PEMERINTAHAN

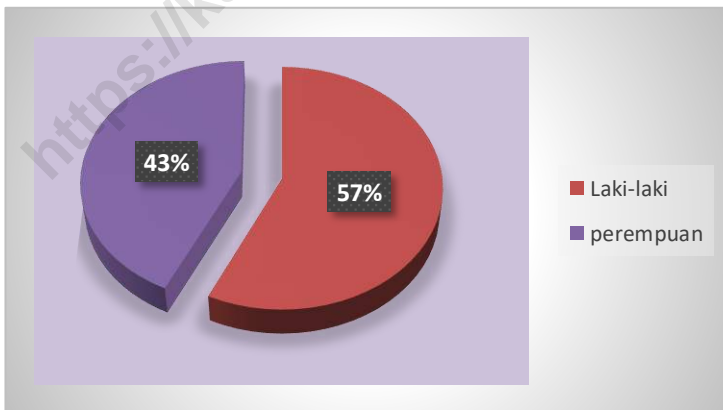
Kecamatan Kelayung Tengah merupakan hasil pemekaran dari Kecamatan Tanjung Kemuning dan terbentuk berdasarkan Perda Kabupaten Kaur Nomor 67 tahun 2005 yaitu tentang pembentukan wilayah administrasi Kecamatan Kelayung Tengah. Rujukan dasar hukum dari seluruh desa di Kecamatan Kelayung Tengah dapat dilihat pada tabel. Ibukota Kecamatan Kelayung Tengah terletak di Desa Rigangan I.

Wilayah administratif pemerintahan Kecamatan Kelayung Tengah terdiri dari 13 desa. Seluruh desa tersebut telah berstatus desa definitif. Setiap desa dipimpin oleh kepala desa yang proses penunjukannya dipilih secara langsung oleh masyarakat desa. Perangkat desa terdiri dari kepala desa (kades), sekretaris desa (sekdes), kepala urusan (kaur), Badan Perwakilan Desa (BPD). Dengan adanya perangkat atau aparatur desa ini menunjukkan bahwa kelengkapan organisasi pemerintah di Kecamatan Kelayung Tengah sudah tertata dengan baik.

Gambar 2 Persentase Jumlah Pegawai Kantor Camat dan Desa/Kelurahan Menurut Pendidikan Tertinggi yang Ditamatkan di Kecamatan Kelayung Tengah, 2020



Gambar 3 Persentase Jumlah Pegawai Kantor Camat per Jenis Kelamin di Kecamatan Kelayung Tengah, 2020



Tabel 2.1. Desa dan Klasifikasi Desa/Kelurahan di Kecamatan Kelayam Tengah, 2020

	Kecamatan	Swasembada	Swakarsa	Swadaya
	(1)	(2)	(3)	
1	Pagar Dewa	-	-	-
2	Talang Tais	-	-	-
3	Penantian	-	-	-
4	Siring Agung	-	-	-
5	Darat Sawah	-	-	-
6	Sukarami I	-	-	-
7	Rigangan I	-	-	-
8	Rigangan II	-	-	-
9	Rigangan III	-	-	-
10	Tanjung Ganti I	-	-	-
11	Tanjung Ganti II	-	-	-
12	Talang Marap	-	-	-
13	Suka Rami II	-	-	-
	Kelayam Tengah	0	0	0

Sumber: Master File Desa, BPS

Tabel 2.2 Jumlah Pegawai Kantor Camat/Kantor Desa per Jenis Kelamin di Kabupaten Kaur, 2020

	Kantor Camat/Desa/Kelurahan	Laki-laki	Perempuan	Jumlah
	(1)	(2)	(5)	(6)
	Kantor Camat	12	9	21
1	Pagar Dewa	2	-	2
2	Talang Tais	2	-	2
3	Penantian	2	-	2
4	Siring Agung	2	-	2
5	Darat Sawah	2	-	2
6	Sukarami I	2	-	2
7	Rigangan I	2	-	2
8	Rigangan II	2	-	2
9	Rigangan III	2	-	2
10	Tanjung Ganti I	2	-	2
11	Tanjung Ganti II	2	-	2
12	Talang Marap	2	-	2
13	Suka Rami II	2	-	2
	Kelam Tengah	38	9	47

Sumber:
Kantor Camat

Tabel 2.3 Jumlah Pegawai Kantor Camat dan Desa/Kelurahan Menurut Pendidikan Tertinggi yang Ditamatkan di Kecamatan Kelayung Tengah, 2020

Kantor Camat/Desa/Kelurahan	SMP	SMA	Akademi	S1/S2	Jumlah
(1)	(2)	(3)	(4)	(5)	(6)
Kantor Camat	-	2	2	17	21
1 Pagar Dewa	-	2	-	-	2
2 Talang Tais	-	1	-	1	2
3 Penantian	-	2	-	-	2
4 Siring Agung	-	2	-	-	2
5 Darat Sawah	-	2	-	-	2
6 Sukarami I	-	2	-	-	2
7 Rigangan I	-	2	-	-	2
8 Rigangan II	-	2	-	-	2
9 Rigangan III	-	1	-	1	2
10 Tanjung Ganti I	-	2	-	-	2
11 Tanjung Ganti II	-	2	-	-	2
12 Talang Marap	-	2	-	-	2
13 Suka Rami II	-	1	-	1	2
Kelayung Tengah	-	25	2	20	47

Sumber: Kantor Camat

Kependudukan

Kecamatan Kelam Tengah



Jumlah Penduduk berdasarkan Jenis Kelamin

49

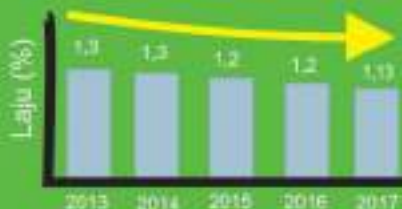
Laki - Laki



Persentase Jumlah Penduduk menurut Jenis Kelamin

51

Perempuan

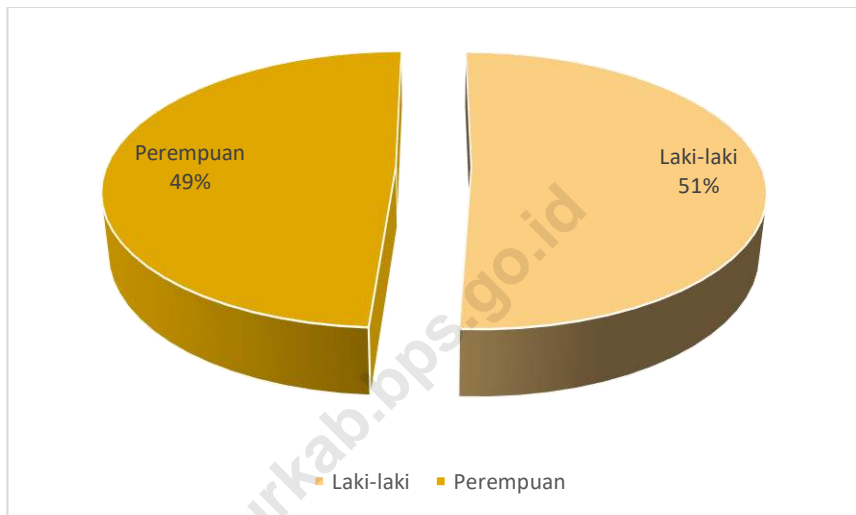


Laju Pertumbuhan Penduduk (Persentase)

3. KEPENDUDUKAN

Jumlah penduduk Kecamatan Kelam Tengah pada tahun 2020 diperkirakan mencapai 6.894 jiwa. Pada tahun 2019, jumlah penduduk Kecamatan Kelam Tengah tercatat 6.815 jiwa. Artinya, pada tahun 2020 terjadi pertumbuhan penduduk sebesar 1,29 persen. Jumlah penduduk laki-laki mencapai 3465 jiwa dan perempuan 3.351 jiwa. Rasio jenis kelamin atau *sex ratio* penduduk Kecamatan Kelam Tengah pada 2020 sebesar 104. Angka ini menunjukkan bahwa setiap 100 penduduk perempuan di Kecamatan Kelam Tengah terdapat 103 penduduk laki-laki.

Gambar 4 Persentase Jumlah Penduduk Menurut Jenis Kelamin di Kecamatan Kelayung Tengah, 2020



3.1 KEPENDUDUKAN

Tabel 3.1.1 Jumlah Penduduk, Rasio Jenis Kelamin dan Laju Pertumbuhan Penduduk di Kecamatan Kelayut Tengah 2011 -2020

Tahun	Jenis Kelamin			Rasio Jenis Kelamin	Laju Pertumbuhan(%)
	Laki-Laki	Perempuan	Jumlah		
(1)	(2)	(3)	(4)	(5)	
2011	3 160	3 094	6 311	104	1,7
2012	3 261	3 141	6 403	104	1,4
2013	3 307	3 181	6 488	104	1,3
2014	3 347	3 228	6 575	104	1,3
2015	3 385	3 270	6 656	104	1,2
2018	3 432	3 307	6 740	104	1,26
2019	3 465	3 575	6 815	103	1,11
2020	3 509	3 384	6 894	104	1,16

Sumber: Proyeksi Penduduk Indonesia 2010–2020

Tabel 3.1.2 **Kepadatan Penduduk Menurut Desa/Kelurahan di Kecamatan Kelayut, 2020**

Tahun	Luas Wilayah (km ²)	Jumlah Penduduk	Kepadatan
(1)	(2)	(3)	(4)
2011	35,84	6 311	176
2012	35,84	6 403	179
2013	35,84	6 448	181
2014	35,84	6 575	183
2015	35,84	6 656	186
2018	35,84	6 740	188
2019	35,84	6 815	190,6
2020	35,84	6 894	192,35

Sumber: Proyeksi Penduduk Indonesia 2010–2035

Sosial

Kecamatan
Kelam Tengah

Pendidikan

SD : 8
SMP : 1
MTs : 1



Sekolah

SD : 816
SMP : 214
MTs : 226



Murid

SD : 69
SMP : 15
MTs : 23



Guru

SD : 12
SMP : 14
MTs : 10



Rasio Guru
Terhadap Murid

Kesehatan

Puskesmas : 1
Posyandu : 13
Polindes : 3



Fasilitas

Tenaga Medis : 30
Perawat : 8
Bidan : 8
Farmasi : 1



Tenaga
Kesehatan

Ispa : 1095
Gastritis : 630
Hipertensi : 692



3 Kasus
Penyakit Terbanyak

JUD : 228
MOW : 24
MOP : 0
Kondom : 828



Peserta
Aktif KB

Agama



Masjid : 13
Mushola : 1
Gereja, Pura, Vihara : 0

Fasilitas

Islam : 7.531
Protestan : 0
Katolik, Hindu, Budha : 0

Pemeluk
Agama



4. SOSIAL

4.1. Pendidikan

Bidang pendidikan meliputi jumlah fasilitas, jumlah tenaga pengajar dan jumlah murid. Pada tahun 2020 di Kecamatan Kelayung Tengah terdapat 8 Sekolah Dasar (SD/MI) dan 2 Sekolah Lanjutan Tingkat Pertama (SMP/MTs). Kecamatan Kelayung Tengah belum memiliki Sekolah Lanjutan Tingkat Atas (SMA/MA/SMK).

Pada tahun yang sama jumlah murid SD dan SLTP dan MTs masing-masing 783 murid, 225 murid, dan 248 murid. Untuk jumlah tenaga pengajar (guru) SD, SLTP dan MTs masing-masing adalah 52 guru, 11 guru dan 8 guru.

Berdasarkan data di atas, dapat kita catat bahwa pada tingkat SD, rasio murid terhadap sekolah adalah 98 yang menyatakan bahwa rata-rata jumlah murid di setiap SD di Kecamatan Kelayung Tengah adalah 109 murid. Sedangkan rasio murid terhadap guru yang menyatakan setiap guru SD di Kecamatan Kelayung Tengah rata-rata mengajar 15 murid. Pada tingkat SLTP, rasio murid terhadap sekolah adalah 225. Rasio murid terhadap guru adalah 20. Ini artinya bahwa setiap guru SMP di Kecamatan Kelayung Tengah rata-rata mengajar 20 murid. Pada tingkat MTs, rasio murid terhadap sekolah adalah 248. Rasio murid terhadap guru adalah 31. Ini artinya bahwa setiap guru SMP di Kecamatan Kelayung Tengah rata-rata mengajar 31 murid.

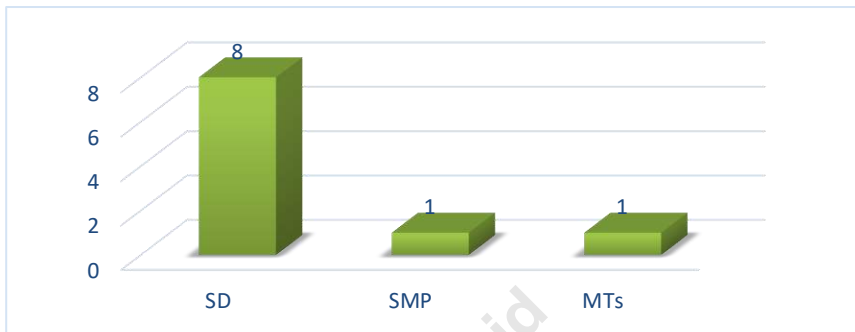
4.2 Kesehatan

Fasilitas kesehatan yang terdapat di Kecamatan Kelayung Tengah pada tahun 2020 adalah 1 puskesmas, 13 Posyandu. Untuk tenaga medis di kecamatan ini terdapat 8 bidan, 9 perawat, 1 farmasi dan 3 tenaga kesehatan lainnya. Jumlah akseptor aktif Keluarga Berencana (KB) tercatat 1.159 sedangkan pasangan usia subur (PUS) sebesar 1.190. jumlah kasus penyakit paling terbanyak pada tahun 2020 adalah Infeksi saluran Pernafasan Akut (ISPA)

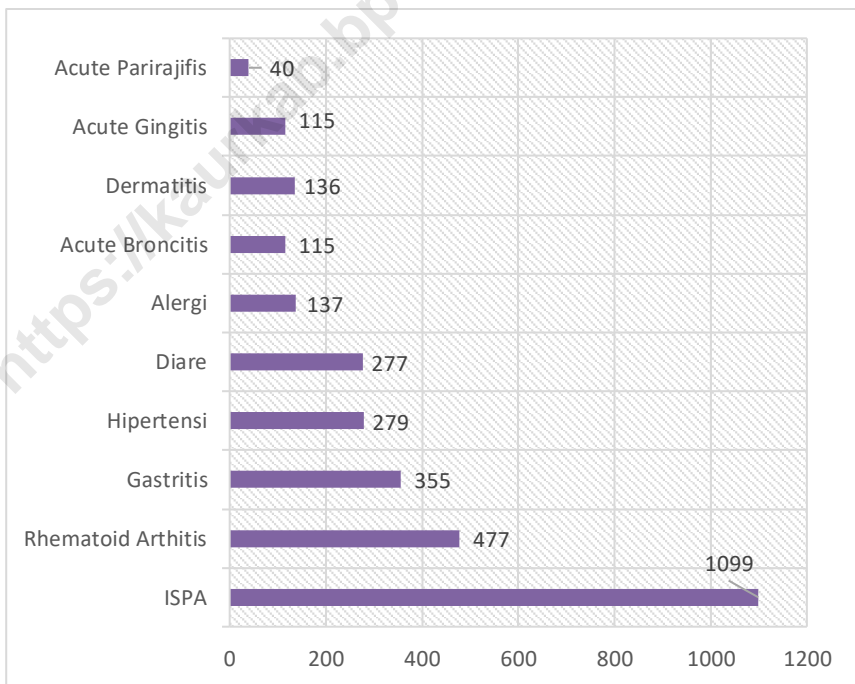
4.3. Agama

Keagamaan meliputi banyaknya penduduk pemeluk agama tertentu dan jumlah sarana ibadah. Hingga tahun 2020 di Kecamatan Kelayung Tengah sebagian besar penduduknya memeluk agama Islam dengan kisaran persentase mencapai 100 persen. Untuk jumlah sarana ibadah di kecamatan ini tercatat memiliki 16 masjid.

Gambar 5 Jumlah Sekolah Menurut Jenjang Pendidikan di Kecamatan Kelayung Tengah, 2020



Gambar 6 Jumlah Kasus 10 Penyakit Terbanyak di Kecamatan Kelayung Tengah, 2015



4.1 PENDIDIKAN

Tabel 4.1.1 Angka Partisipasi Murni (APM) dan Angka Partisipasi Kasar (APK) Menurut Jenjang Pendidikan di Kabupaten Kaur, 2020

Jenjang Pendidikan <i>Educational Level</i>	APM <i>Net Enrollment Rate</i>	APK <i>Gross Enrollment Rate</i>
(1)	(2)	(3)
SD/MI	100	111,56
SMP/MTs	70,28	83,30
SMA/SMK/MA	69,73	94,70

Sumber: Survei Sosial Ekonomi Nasional Kor, Maret 2020

Tabel 4.1.2 Jumlah Sekolah, Murid, Guru, dan Rasio Murid-Guru Menurut Jenjang Pendidikan di Kecamatan Kelayung Tengah, 2020

Jenjang Pendidikan		Sekolah	Murid	Guru	Rasio Murid-Guru
(1)		(2)	(3)	(4)	(5)
1	SD	8	783	52	15
2	MI	-	-	-	-
3	SMP	1	225	11	20
4	MTs	1	248	8	31
5	SMA	-	-	-	-
6	MA	-	-	-	-
Kelayung Tengah		10	1 256	71	

Sumber: Dinas Pendidikan dan Kebudayaan Kabupaten Kaur

4.2 KESEHATAN

Tabel 4.2.1 Jumlah Fasilitas Kesehatan Menurut Desa/Kelurahan di Kecamatan Kelayung Tengah, 2020

Desa/Kelurahan	Rumah Sakit	Rumah Bersalin	Puskesmas	Posyandu	Klinik/Balai Kesehatan	Polindes
(1)	(2)	(3)	(4)	(5)	(6)	(7)
1 Pagar Dewa	-	-	-	1	-	1
2 Talang Tais	-	-	-	1	-	-
3 Penantian	-	-	-	1	-	-
4 Siring Agung	-	-	-	1	-	-
5 Darat Sawah	-	-	-	1	-	-
6 Sukarami I	-	-	-	1	-	-
7 Rigangan I	-	-	1	1	-	-
8 Rigangan II	-	-	-	1	-	-
9 Rigangan III	-	-	-	1	-	-
10 Tanjung Ganti I	-	-	-	1	-	1
11 Tanjung Ganti II	-	-	-	1	-	1
12 Talang Marap	-	-	-	1	-	-
13 Suka Rami II	-	-	-	1	-	-
Kelayung Tengah	-	-	1	13	-	3

Sumber: Puskesmas Kecamatan Kelayung Tengah

Tabel 4.2.2 Jumlah Tenaga Kesehatan di Kecamatan Kelayung Tengah, 2019

Desa/Kelurahan	Tenaga Kesehatan/ <i>Health Personnel</i>				
	Tenaga Medis	Tenaga Keperawatan	Tenaga Kebidanan	Tenaga Kefarmasian	Tenaga Kesehatan Lainnya
(1)	(2)	(3)	(4)	(5)	(6)
1 Pagar Dewa	-	-	-	-	-
2 Talang Tais	-	-	-	-	-
3 Penantian	-	-	-	-	-
4 Siring Agung	-	-	-	-	-
5 Darat Sawah	-	-	-	-	-
6 Sukarami I	-	-	-	-	-
7 Rigangan I	30	8	8	1	5
8 Rigangan II	-	-	-	-	-
9 Rigangan III	-	-	-	-	-
10 Tanjung Ganti I	-	-	-	-	-
11 Tanjung Ganti II	-	-	-	-	-
12 Talang Marap	-	-	-	-	-
13 Suka Rami II	-	-	-	-	-
Kelayung Tengah	30	8	8	1	5

Sumber: Puskesmas Kecamatan Kelayung Tengah

Tabel 4.2.3 Jumlah Dokter Spesialis, Dokter Umum, dan Dokter Gigi Menurut Sarana Pelayanan Kesehatan di Kecamatan Kelayung Tengah, 2020

Unit Kerja	Dokter Spesialis	Dokter Umum	Dokter Gigi
(1)	(2)	(3)	(4)
Puskesmas	-	1	-
Rumah Sakit	-	-	-
Jumlah	0	1	-

Sumber: Puskesmas Kecamatan Kelayung Tengah

Tabel 4.2.4 Jumlah Kasus 10 Penyakit Terbanyak di Kecamatan Kelayung Tengah, 2020

Jenis Penyakit		Jumlah Kasus
(1)		(2)
1.	ISPA	1 099
2.	Rheumatoid Arthritis	477
3.	Gastritis	355
4.	Hipertensi	279
5.	Diare	277
6.	Alergi	137
7.	Acute Bronchitis	115
8.	Dermatitis	136
9.	Acute Gingivitis	115
10.	Acute Paronychia	40
Kelayung Tengah		3 030

Sumber: Puskesmas Kecamatan Kelayung Tengah

Tabel 4.2.5 Jumlah Bayi Lahir, Bayi Berat Badan Lahir Rendah (BBLR), BBLR Dirujuk, dan Bergizi Buruk di Kecamatan Kelayung Tengah, 2020

Desa/Kelurahan	Bayi Lahir <i>Births</i>	BBLR/LBW		Gizi Buruk <i>Malnutrition</i>
		Jumlah <i>Total</i>	Dirujuk <i>Treated</i>	
(1)	(2)	(3)	(4)	(5)
2011	152	2	1	3
2012	145	0	0	0
2013	131	0	0	2
2014	153	4	1	3
2015	154	2	0	0
2018	140	0	0	1
2019	127	0	0	4
2020	92	3	1	0

Sumber: Puskesmas Kecamatan Kelayung Tengah

Tabel 4.2.6 Jumlah Ibu Hamil, Melakukan Kunjungan K1, Melakukan Kunjungan K4, Kurang Energi Kronis (KEK), dan Mendapat Tablet Zat Besi (Fe) di Kecamatan Kelayung Tengah, 2011–2020

Tahun	Jumlah Ibu Hamil	Melakukan Kunjungan	Melakukan Kunjungan	Kurang Energi Kronis (KEK)	Mendapat Zat Besi (Fe)
(1)	(2)	(3)	(4)	(5)	(6)
2011	153	153	145	0	153
2012	145	145	132	0	145
2013	134	134	112	0	134
2014	143	143	128	1	143
2015	154	154	146	0	154
2018	141	141	128	10	141
2019	1 798	918	824	360	918
2020	149	131	115	30	149

Sumber: Puskesmas Kecamatan Kelayung Tengah

Tabel 4.2.7 Jumlah Kasus HIV/AIDS, IMS, DBD, Diare, TB, dan Malaria Menurut Kecamatan di Kabupaten Kaur, 2020

Desa/Kelurahan	HIV/AIDS	IMS	DBD	Diare	TB	Malaria
(1)	(2)	(3)	(4)	(5)	(6)	(7)
1 Pagar Dewa	-	-	-	-	-	-
2 Talang Tais	-	-	-	-	-	-
3 Penantian	-	-	-	-	-	-
4 Siring Agung	-	-	-	-	-	-
5 Darat Sawah	-	-	-	-	-	-
6 Sukarami I	-	-	-	-	-	-
7 Rigangan I	-	-	-	-	-	-
8 Rigangan II	-	-	-	-	-	-
9 Rigangan III	-	-	-	-	-	-
10 Tanjung Ganti I	-	-	-	-	-	-
11 Tanjung Ganti II	-	-	-	-	-	-
12 Talang Marap	-	-	-	-	-	-
13 Suka Rami II	-	-	-	-	-	-
Kelam Tengah	-	-	-	-	-	-

Sumber: Puskesmas Kecamatan Kelam Tengah

Tabel 4.2.8 Jumlah Pasangan Usia Subur dan Peserta KB Aktif Menurut Desa/Kelurahan di Kecamatan Kelayung Tengah, 2020

Desa/Kelurahan	Jumlah PUS	Peserta KB Aktif			
		IUD	MOW	MOP	Kondom
(1)	(2)	(3)	(4)	(5)	(6)
1 Pagar Dewa	88	1	-	-	5
2 Talang Tais	114	-	-	-	6
3 Penantian	89	2	-	-	5
4 Siring Agung	81	-	-	-	5
5 Darat Sawah	109	-	-	-	5
6 Sukarami I	76	-	-	-	3
7 Rigangan I	102	-	-	-	4
8 Rigangan II	37	1	-	-	3
9 Rigangan III	99	2	-	-	5
10 Tanjung Ganti I	100	-	-	-	5
11 Tanjung Ganti II	115	1	-	-	4
12 Talang Marap	82	-	-	-	5
13 Suka Rami II	99	-	-	-	5
Kelayung Tengah	1 191	7	-	-	60

Sumber: Puskesmas Kecamatan Kelayung Tengah

Lanjutan Tabel 4.2.8

Desa/Kelurahan	Peserta KB Aktif			
	Implan	Suntikan	Pil	Jumlah
(1)	(7)	(8)	(9)	(10)
1 Pagar Dewa	32	40	10	82
2 Talang Tais	45	43	10	98
3 Penantian	35	39	9	83
4 Siring Agung	36	35	8	79
5 Darat Sawah	43	39	15	97
6 Sukarami I	37	42	7	86
7 Rigangan I	42	37	11	90
8 Rigangan II	19	17	5	41
9 Rigangan III	28	40	9	77
10 Tanjung Ganti I	38	39	10	87
11 Tanjung Ganti II	43	45	12	100
12 Talang Marap	32	40	9	81
13 Suka Rami II	37	43	11	91
Kelam Tengah	467	499	126	1 092

4.3 AGAMA

Tabel 4.3.1 Jumlah Penduduk Menurut Desa/Kelurahan dan Agama yang Dianut di Kecamatan Kelayung Tengah, 2020

	Desa/Kelurahan	Islam	Protestan	Katolik	Hindu	Budha	Lainnya
	(1)	(2)	(3)	(4)	(5)	(6)	(7)
1	Pagar Dewa	-	-	-	-	-	-
2	Talang Tais	-	-	-	-	-	-
3	Penantian	-	-	-	-	-	-
4	Siring Agung	-	-	-	-	-	-
5	Darat Sawah	-	-	-	-	-	-
6	Sukarami I	-	-	-	-	-	-
7	Rigangan I	-	-	-	-	-	-
8	Rigangan II	-	-	-	-	-	-
9	Rigangan III	-	-	-	-	-	-
10	Tanjung Ganti I	-	-	-	-	-	-
11	Tanjung Ganti II	-	-	-	-	-	-
12	Talang Marap	-	-	-	-	-	-
13	Suka Rami II	-	-	-	-	-	-
	Kelayung Tengah	-	0	0	0	0	0

Sumber: KUA Kecamatan Kelayung Tengah

Tabel 4.3.2 Jumlah Tempat Peribadatan Menurut Desa/Kelurahan di Kecamatan Kelayung Tengah, 2020

	Desa/Kelurahan	Masjid	Mushola	Gereja Protestan	Gereja Katolik	Pura	Vihara
	(1)	(2)	(3)	(4)	(5)	(6)	(7)
1	Pagar Dewa	2	-	-	-	-	-
2	Talang Tais	1	-	-	-	-	-
3	Penantian	1	-	-	-	-	-
4	Siring Agung	1	-	-	-	-	-
5	Darat Sawah	1	-	-	-	-	-
6	Sukarami I	1	-	-	-	-	-
7	Rigangan I	1	-	-	-	-	-
8	Rigangan II	2	-	-	-	-	-
9	Rigangan III	2	-	-	-	-	-
10	Tanjung Ganti I	1	-	-	-	-	-
11	Tanjung Ganti II	1	-	-	-	-	-
12	Talang Marap	1	-	-	-	-	-
13	Suka Rami II	1	-	-	-	-	-
	Kelayung Tengah	16	0	0	0	0	0

Sumber: KUA Kecamatan Kelayung Tengah

Pertanian

Kecamatan Kecamatan Kelayut Tengah




Pangan



Hortikultura



Perkebunan



<https://kaurkap.kemdikbud.go.id>

5. PERTANIAN

5.1. Tanaman Pangan

Di kecamatan kelam tengah untuk tanaman Padi memiliki luas sawah sebesar 401 hektar dengan sawah irigasi seluas 326 hektar dan sawah non irigasi atau tadah hujan seluas 75 hektar.

5.2. Hortikultura

Produksi tanaman sayuran selama 2020 di Kecamatan Kelam Tengah didominasi oleh tanaman cabai dengan produksi sekitar 211 kwintal. Produksi sayuran lain adalah tomat dengan jumlah produksi sebesar 77 kwintal.

5.3. Perkebunan

Luas areal tanaman pada tahun 2020 terbesar adalah tanaman Kelapa Sawit dengan luas 350 ha, dan yang terkecil tanaman kakau seluas 145 ha, dengan produksi kelapa sawit sebesar 3 000 ton sedangkan kakau sebesar 4,68 ton.

5.4. Peternakan

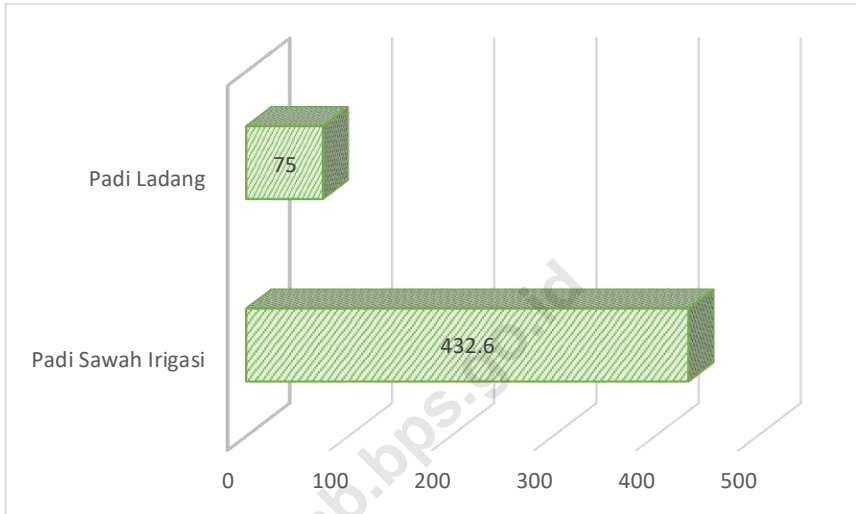
Pada subsektor peternakan tercatat populasi sapi potong 1.209 ekor, kerbau 183 ekor, kambing 1.585 ekor, ayam sekitar 1.211 ekor, Ayam kampung 2.699 ekor, ayam pedaging 3.250 ekor, angsa 21 ekor, kelinci 5 ekor dan itik 1.635 ekor.

5.5. Perikanan

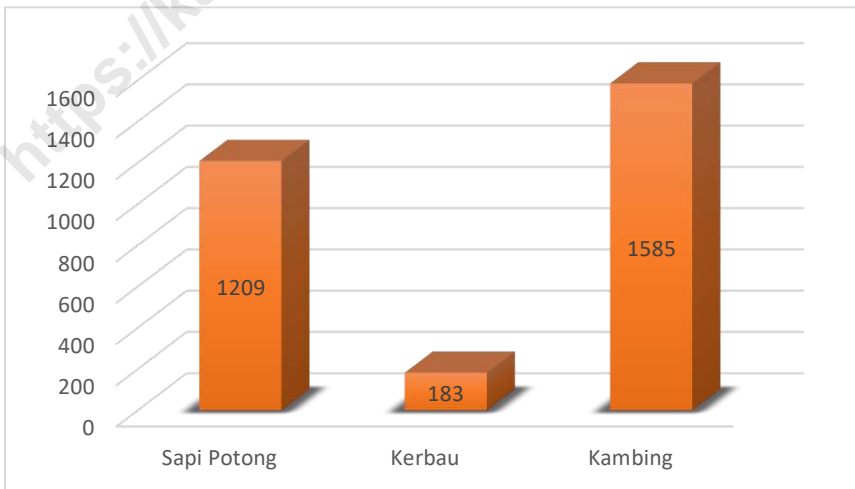
Subsektor perikanan di Kecamatan Kelam Tengah potensinya pada perikanan budidaya. Berdasarkan data dari Dinas Kelautan dan Perikanan Kabupaten Kaur luas area kolam di kecamatan Kelam Tengah sebesar 35,49 ha dengan produksi sebesar 207,89 ton.

PERTANIAN

Gambar 7 Luas Panen Padi Ladang dan Padi Sawah di Kecamatan Kelayam Tengah (Ha), 2020



Gambar 8 Populasi Ternak di Kecamatan Kelayam Tengah (ekor), 2020



5.1 TANAMAN PANGAN

Tabel 5.1.1 Luas Lahan Sawah Menurut Jenis Pengairan di Kecamatan Kelam Tengah (hektar), 2020

Jenis Lahan Sawah	Luas
(1)	(2)
Sawah Irigasi	326
Sawah Non Irigasi	75
Kelam Tengah	401

Sumber: Laporan Statistik Tanaman Pangan, Penggunaan Lahan

Tabel 5.1.2 Luas Lahan Tegal/Kebun, Ladang/Huma dan Sementara Tidak Diusahakan di Kecamatan Kelayung Tengah (hektar), 2020

Jenis Lahan	Luas
(1)	(2)
Tegal/Kebun	800
Ladang/Huma	365
Sementara Tidak Diusahakan	50
Kelayung Tengah	1 215

Sumber: Laporan Statistik Tanaman Pangan, Penggunaan Lahan

Tabel 5.1.3 Luas Panen Padi Sawah dan Padi Ladang di Kecamatan Kelam Tengah, 2020

Jenis Padi	Luas Panen
(1)	(2)
Padi Sawah	432,6
Padi Ladang	-
Kelam Tengah	432,6

Sumber: Laporan Statistik Tanaman Pangan, Penggunaan Lahan

PERTANIAN

Tabel 5.1.4 Luas Panen Tanaman Palawija di Kecamatan Kelam Tengah (Hektar), 2020

Jenis Palawija	Luas Panen
(1)	(2)
Jagung	47
Kedelai	-
Kacang Tanah	6
Kacang Hijau	-
Ubi Kayu	-
Ubi Jalar	-

Sumber: Laporan Statistik Tanaman Pangan, Penggunaan Lahan

5.2 HORTIKULTURA

Tabel 5.2.1 Luas Panen dan Produksi Tanaman Sayuran dan Biofarmaka di Kecamatan Kelayut Tengah, 2020

Jenis Sayuran	Luas Panen (Hektar)	Produksi (Kuintal)
(1)	(2)	(3)
Bawang Merah	-	-
Ketimun	-	-
Terung	-	-
Cabai Besar	24	211
Cabai Rawit	-	-
Kacang panjang	-	-
Bawang Daun	-	-
Jahe	-	-
Tomat	10	77
Kencur	-	-
Kunyit	-	-
Laos/lengkuas	-	-

Sumber: Dinas Pertanian melalui Survei Pertanian Hortikultura

5.3 PERKEBUNAN

Tabel 5.3.1 Luas Tanaman dan Produksi Tanaman Perkebunan Menurut Jenis Tanaman di Kecamatan Kelayut Tengah, 2020

Jenis Tanaman	Luas Tanaman (Hektar)	Produksi (Ton)
(1)	(2)	(3)
Karet	-	-
Kelapa	173	20,2
Kelapa Sawit	350	3000
Kopi	234	105
Lada	-	31,7
Kakao	145	4,68
Cengkeh	-	-
Jarak	-	-
Kemiri	-	-
Kapuk	-	-
Pinang	-	-
Kayu Manis	-	-
Aren	-	-

Sumber: Dinas Pertanian Kabupaten Kaur

5.4 PETERNAKAN

Tabel 5.4.1 Populasi Ternak Menurut Jenis Ternak di Kecamatan Kelayam Tengah, 2020

Jenis Ternak	Jumlah
(1)	(2)
Sapi Perah	-
Sapi Potong	1 209
Kerbau	183
Kuda	-
Kambing	1 585
Domba	-
Babi	-
Kelayam Tengah	2 977

Sumber: Dinas Pertanian Kabupaten Kaur

Tabel 5.4.2 Populasi Unggas Menurut Jenis Unggas di Kecamatan Kelam Tengah, 2020

Jenis Unggas	Jumlah
(1)	(2)
Ayam Kampung	2 699
Ayam Petelur	0
Ayam Pedaging	3 250
Itik/Itik Manila	1 635
Kelam Tengah	7 584

5.5 PERIKANAN

Tabel 5.5.1 Jumlah Rumah Tangga Perikanan Tangkap Menurut Subsektor di Kecamatan Kelayam Tengah, 2020

Jenis	Rumah Tangga	Produksi (Ton)
(1)	(2)	(3)
Perikanan Laut	-	-
Perikanan Umum	100	-
Kelayam Tengah	100	-

Sumber: Dinas Kelautan dan Perikanan Kab. Kaur

Tabel 5.5.2 Jumlah Perahu/Kapal Menurut Jenis Kapal di Kabupaten Kaur, 2020

Jenis Perahu	Jumlah
(1)	(2)
Perahu Tanpa Motor	-
Perahu Motor Tempel	-
Kapal Motor	-
Kelam Tengah	-

Sumber: Dinas Kelautan dan Perikanan Kab. Kaur

Tabel 5.5.3 Jumlah Rumah Tangga Perikanan Budidaya diKecamatan Kelam Tengahmenurut Jenis Budidaya, 2020

Jenis Budidaya	Jumlah	Produksi (Ton)
(1)	(2)	(3)
Tambak	-	-
Kolam	42	207,65
Keramba	-	-
Jaring Apung	-	-
sawah	-	-
Kelam Tengah	42	207,65

Sumber: Dinas Kelautan dan Perikanan Kab. Kaur


<https://kaurkab.bps.go.id>

Energi

Kecamatan Kecamatan Kelam Tengah



Pelanggan Listrik



6. ENERGI

Permintaan listrik di Indonesia sebagai negara berkembang, tumbuh cepat. Pemakaian listrik meningkat per tahun karena cukup besarnya peningkatan pemakaian listrik di sektor rumah tangga. Peningkatan ini diperkirakan akan terus berlanjut di masa depan. Jumlah Pelanggan Listrik di kecamatan kelam tengah 2020 adalah 1 846 pelanggan mengalami peningkatan dari tahun 2019 yaitu sebanyak 1 760 pelanggan.

<https://kaurkab.bps.go.id>

Tabel 6.1 Jumlah Pelanggan Listrik di Kecamatan Kelayut Tengah, 2012–2020

Tahun	Jumlah
(1)	(2)
2012	1 014
2013	1 322
2014	1 428
2015	1 524
2018	1 685
2019	1 760
2020	1 846

Sumber: PT. PLN (Persero) Wilayah Sumatra Selatan , Jambi, dan area Bengkulu

Perdagangan

Kecamatan Kecamatan Kelayam Tengah



7. PERDAGANGAN

Sektor perdagangan memegang peranan penting dalam mendukung perekonomian penduduk. Kemajuan pembangunan sektor perdagangan diharapkan dapat memberikan kontribusi yang berarti bagi kemajuan pembangunan pertumbuhan ekonomi.

Pada tahun 2020, di Kecamatan Kelayung Tengah hanya memiliki satu pasar tradisional yang terletak di Desa Rigangan III.

Tabel 7.1 Jumlah Pasar Menurut Desa/Kelurahan di Kecamatan Kelayam Tengah, 2018-2019

	Desa/Kelurahan	2019	2020
	(1)	(2)	(3)
1	Pagar Dewa	-	-
2	Talang Tais	-	-
3	Penantian	-	-
4	Siring Agung	-	-
5	Darat Sawah	-	-
6	Sukarami I	-	-
7	Rigangan I	-	-
8	Rigangan II	-	-
9	Rigangan III	1	1
10	Tanjung Ganti I	-	-
11	Tanjung Ganti II	-	-
12	Talang Marap	-	-
13	Suka Rami II	-	-
	Kelayam Tengah	1	1

Sumber: Kantor Camat Kelayam Tengah

Hotel & Pariwisata

Kecamatan Kecamatan Kelam Tengah



8. HOTEL DAN PARIWISATA

Di Kecamatan Kelam Tengah Tidak terdapat Hotel Maupun tempat Pariwisata.

<https://kaurkab.bps.go.id>

Tabel 8.1 Jumlah Restoran/Rumah Makan Menurut Desa/Kelurahan di Kecamatan Kelam Tengah, 2020

Desa/Kelurahan		2019	2020
(1)		(2)	(3)
1	Parda Suka	-	-
1	Pagar Dewa	-	-
2	Talang Tais	-	-
3	Penantian	-	-
4	Siring Agung	-	-
5	Darat Sawah	-	-
6	Sukarami I	-	-
7	Rigangan I	-	-
8	Rigangan II	-	-
9	Rigangan III	-	-
10	Tanjung Ganti I	-	-
11	Tanjung Ganti II	-	-
12	Talang Marap	-	-
13	Suka Rami II	-	-
Kelam Tengah		-	-

Sumber: Kantor Camat Kelam Tengah

ERROR! NO TEXT OF SPECIFIED STYLE IN DOCUMENT.

<https://kaurkab.bps.go.id>

DATA

MENCERDASKAN BANGSA

Enlighten The Nation



**BADAN PUSAT STATISTIK
KABUPATEN KAUR**

Jl. Peltu M.Ilyas, Komplek Perkantoran Kabupaten Kaur, Padang Kempas, Kaur Selatan
Telp: (0739) 7873781-83; Fax: (0739) 7873955, 7875497; E-mail: bps1704@bps.go.id