


KECAMATAN SAMUDERA DALAM ANGKA

2015




<http://aceh.bps.go.id>



**BADAN PUSAT STATISTIK
KABUPATEN ACEH UTARA**

KECAMATAN SAMUDERA DALAM ANGKA

2015



***BADAN PUSAT STATISTIK
KABUPATEN ACEH UTARA***



SOFYAN, S.E
CAMAT SAMUDERA



KOORDINATOR STATISTIK KECAMATAN SAMUDERA

KATA PENGANTAR

Publikasi Kecamatan Samudera Dalam Angka Tahun 2015 ini memberikan gambaran umum mengenai Kecamatan Samudera. Isi buku publikasi ini merupakan hasil pengumpulan data, yang bersumber dari Kepala Desa/Geuchik, Badan, Dinas, dan Kantor dalam jajaran Pemda Kabupaten Aceh Utara dan penyempurnaan oleh Badan Pusat Statistik (BPS) Kabupaten Aceh Utara.

Kami mengucapkan terima kasih kepada semua pihak yang telah membantu kegiatan pengumpulan data sehingga publikasi ini dapat diselesaikan. Kritik dan saran kami harapkan untuk menyempurnakan publikasi ini di tahun yang akan datang. Semoga publikasi ini bermanfaat bagi semua pihak.

Geudong, September 2015
Koordinator Statistik Kecamatan

RIDHATULLAH DAUD, S.E
NIP. 19850915 201003 1 001



PEMERINTAH DAERAH KABUPATEN ACEH UTARA
CAMAT SAMUDERA

SAMBUTAN

Dalam pelaksanaan pembangunan sangat diperlukan adanya perencanaan pembangunan yang terarah sehingga hasil pembangunan tersebut akan tepat sasaran. Untuk membuat perencanaan yang baik harus didukung oleh data statistik yang akurat dan terpercaya. Kami menyambut baik penyusunan dan penerbitan publikasi Kecamatan Samudera Dalam Angka Tahun 2015 ini. Publikasi ini diharapkan akan sangat bermanfaat sebagai sumber data dan informasi bagi landasan perencanaan pembangunan di kecamatan dan bagi konsumen data yang memerlukannya.

Kami mengucapkan terima kasih pada semua pihak yang telah membantu penyusunan dan penerbitan publikasi ini. Semoga bermanfaat.

Geudong, September 2015
Camat Samudera

SOFYAN, S.E
NIP. 19611231 198703 1 057



**BADAN PUSAT STATISTIK
KABUPATEN ACEH UTARA**


**SAMBUTAN
KEPALA BPS KABUPATEN ACEH UTARA**

Publikasi Kecamatan Samudera Dalam Angka Tahun 2015 ini merupakan kelanjutan dari penerbitan yang sama pada tahun sebelumnya. Publikasi ini hasil karya Koordinator Statistik Kecamatan (KSK) Samudera, dalam rangka menyajikan data-data yang dibutuhkan untuk proses perencanaan dan evaluasi pembangunan di wilayah kecamatan ini.

Kepada semua pihak yang telah berpartisipasi dalam penyusunan publikasi ini kami ucapkan terima kasih dan diharapkan agar kerjasama yang baik ini dapat dilanjutkan pada masa yang akan datang, sehingga penerbitan publikasi ini akan semakin sempurna.

Semoga penyajian publikasi ini dapat bermanfaat untuk semua pihak.

Lhoksukon, September 2015
Kepala Badan Pusat Statistik
Kabupaten Aceh Utara


Ir. H. HAMDANI, M.S.M
NIP. 19631231 199103 1 024

DAFTAR ISI

1	Kata Pengantar Koordinator Statistik Kecamatan	i
2	Kata Sambutan Camat	ii
3	Kata Sambutan Kepala Badan Pusat Statistik Kabupaten Aceh Utara	iii
4	Daftar Isi	iv
Bab I	Geografis	1 - 9
1	Letak Geografis Kecamatan	2
2	Letak Geografis Desa	3
3	Letak Topografi Desa	5
4	Letak Desa Terhadap Hutan	7
5	Luas Desa dan Penggunaan Lahan	9
Bab II	Pemerintahan	11 - 24
1	Nama Kemukiman, Desa dan Jumlah Dusun	12
2	Jumlah Aparat Desa	14
3	Jumlah Kepala Desa Menurut Tingkat Pendidikan	16
4	Jumlah Pegawai Kantor Camat Menurut Pendidikan	17
5	Jumlah Pegawai Kantor Camat Menurut Pangkat/Golongan	18
6	Jumlah Tenaga Dari Instansi Terkait Yang Bertugas Di Kecamatan Menurut Jenis Kelamin	19
7	Jarak Desa/Gampong dari Ibukota Kecamatan dan Ibukota Kabupaten	20
8	Jumlah Fasilitas Pemerintahan Desa	22
9	Nama-nama Camat yang Bertugas di Kecamatan	24
Bab III	Penduduk	25 - 39
1	Perkembangan Jumlah Penduduk Menurut Desa	26
2	Jumlah Penduduk, Jumlah Rumah Tangga dan Rata-rata Penduduk per Rumah Tangga	28
3	Jumlah Penduduk Menurut Jenis Kelamin	30
4	Jumlah Penduduk Menurut Kelompok Umur	32

5	Jumlah Kelahiran dan Kematian Menurut Desa	33
6	Jumlah Penduduk Datang dan Pindah Menurut Desa	35
7	Jumlah Rumah Tangga Menurut Sumber Penghasilan Utama Kepala Rumah Tangga	37
8	Jumlah Rumah Tangga Pertanian Menurut Sub Sektor	39
Bab IV Sosial		41 - 70
1	Jumlah Sekolah Umum Menurut Tingkat Pendidikan	42
2	Jumlah Sekolah Agama Menurut Tingkat Pendidikan	44
3	Jumlah Guru dan Murid Sekolah Dasar (SD) dan Madrasah Ibtidaiyah (MI)	46
4	Jumlah Guru dan Murid Sekolah Lanjutan Tingkat Pertama (SLTP) dan Madrasah Tsanawiyah (MTs)	47
5	Jumlah Guru dan Murid Sekolah Menengah Umum (SMU) dan Madrasah Aliyah (MA)	48
6	Jumlah Tenaga Pengajar Menurut Jenis Sekolah	49
7	Jumlah <i>Dayah</i> /Pesantren dan Balai Pengajian Menurut Des.	50
8	Jumlah Santri <i>Dayah</i> /Pesantren Menurut Jenis Kelamin	52
9	Jumlah Ustadz dan Ustadzah <i>Dayah</i> /Pesantren	53
10	Jumlah Sarana Ibadah Menurut Desa	54
11	Jumlah Sarana Pelayanan Kesehatan Utama	56
12	Jumlah Sarana Pelayanan Kesehatan Menurut Desa	57
13	Jumlah Tenaga Kesehatan Menurut Puskesmas/Pustu	59
14	Jumlah Tenaga Kesehatan Menurut Fungsi dan Jenisnya	60
15	Jumlah Nikah, Talak, Cerai dan Rujuk yang Tercatat di KUA Kecamatan Menurut Bulan	61
16	Jumlah Rumah Tangga Menurut Alat Penerangan yang Digunakan	62
17	Jumlah Rumah Tangga Menurut Sumber Air Minum	64
18	Jumlah Bangunan Tempat Tinggal Menurut Jenis Dinding Terluas	66
19	Jumlah Sarana Olahraga Menurut Jenis Kegiatan	68
20	Perkembangan Tindak Kriminal Per Jenis Kasus di Wilayah Tugas Polsek Samudera	70

Bab V	Pertanian	73 - 83
1	Luas Lahan Sawah Menurut Jenis Pengairan	74
2	Luas Tanam, Luas Panen, Produksi dan Produktivitas Tanaman Padi dan Palawija	75
3	Luas Tanam, Luas Panen, Produksi dan Produktivitas Tanaman Hortikultura	76
4	Komposisi Tanaman, Produksi dan Produktivitas Tanaman Perkebunan Rakyat	77
5	Populasi Ternak Besar, Kecil dan Unggas	78
6	Jumlah Fasilitas dan Sarana Pertanian	79
7	Produksi dan Nilai Produksi Hasil Perikanan Laut Menurut Jenis Komodoti yang Dipelihara	80
8	Produksi dan Nilai Produksi Tambak Menurut Jenis Komoditi yang Dipelihara	81
9	Produksi dan Nilai Produksi Perikanan Air Tawar Menurut Jenis Ikan yang Dipelihara	82
10	Jumlah RTP/Perusahaan Perikanan Laut dan Jumlah Perahu/Kapal Perikanan Menurut Kategori	83
Bab VI	Perekonomian	84 - 100
1	Jenis Jalan Utama Desa	85
2	Jumlah Pasar, Kios/Toko dan Kedai Makanan/Minuman	87
3	Jumlah Industri Kecil dan Rumah Tangga Menurut Jenis	89
4	Jumlah Kendaraan Angkutan Umum Menurut Jenis	91
5	Jumlah Lembaga Keuangan dan Koperasi Menurut Desa	92
6	Target dan Realisasi Penerimaan Pajak dan Retribusi	94
7	Harga Eceran Beras Kampung dan Ikan di Ibukota Kecamatan Menurut Bulan	95
8	Harga Eceran Daging dan Telur di Ibukota Kecamatan Menurut Bulan	96
9	Harga Eceran Gula Pasir, Garam Dapur dan Tepung Terigu di Ibukota Kecamatan Menurut Bulan	97
10	Harga Eceran Minyak Goreng dan Minyak Tanah di Ibukota Kecamatan Menurut Bulan	98
11	Harga Komoditi Tanaman Bahan Makanan Menurut Bulan	99
12	Harga Komoditi Tanaman Perkebunan Menurut Bulan	100



Geografis



<http://acehutarab.bps.id>

Letak Geografis Kecamatan

Nama Kecamatan	: SAMUDERA
Ibukota Kecamatan	: GEUDONG
Luas Kecamatan	: 43,28 Km ² / 4.328 Ha
Banyaknya Kemukiman	: 3
Jumlah Desa	: 40
Tinggi Tempat Dari Permukaan Laut	: -
Batas-batas Kecamatan :	
Sebelah Utara	: Selat Malaka
Sebelah Selatan	: Kec. Meurah Mulia
Sebelah Barat	: Kec. Syamtalira Bayu
Sebelah Timur	: Kec. Syamtalira Aron : Kec. Tanah Pasir dan : Kec. Nibong

Tabel 1.1
Letak Geografis Desa

	Desa/ Gampong	Pantai	Bukan Pantai		
			Lembah	Lereng	Dataran
	(1)	(2)	(3)	(4)	(5)
1	Kitou	-	-	-	√
2	Paya Terbang	-	-	-	√
3	Tanjung Mesjid	-	-	-	√
4	Tanjung Awe	-	-	-	√
5	Tanjong Rengkam	-	-	-	√
6	Tanjung Hagu	-	-	-	√
7	Madan	-	-	-	√
8	Tanjung Baroh	-	-	-	√
9	Gampong Baro	-	-	-	√
10	Tanjong Kleng	-	-	-	√
11	Krueng Baro Lgh	-	-	-	√
12	Teupin Beulangan	-	-	-	√
13	Teupin Ara	-	-	-	√
14	Pusong	-	-	-	√
15	Mancang	-	-	-	√
16	Blang Kabu	-	-	-	√
17	Keude Geudong	-	-	-	√
18	Blang Peuria	-	-	-	√
19	Mns Asan	-	-	-	√
20	Murong	-	-	-	√
21	Pie	-	-	-	√

Lanjutan Tabel 1.1

	Desa/ Gampong	Pantai	Bukan Pantai		
			Lembah	Lereng	Dataran
	(1)	(2)	(3)	(4)	(5)
22	Krueng Mate	√	-	-	-
23	Beuringen	√	-	-	-
24	Kuta Krueng	√	-	-	-
25	Kuta Glumpang	√	-	-	-
26	Meucat	-	-	-	√
27	Krueng Baro Blang Me	-	-	-	√
28	Ujong	-	-	-	√
29	Mesjid	-	-	-	√
30	Teungoh	-	-	-	√
31	Puuk	√	-	-	-
32	Pulo	-	-	-	√
33	Laga Baro	-	-	-	√
34	Matang Tunong	-	-	-	√
35	Keude Blang Mee	-	-	-	√
36	Matang Puntong	-	-	-	√
37	Lancang	-	-	-	√
38	Matang Ulim	-	-	-	√
39	Sawang	√	-	-	-
40	Blang Nibong	√	-	-	-
	Jumlah	7	-	-	33

Sumber : Koordinator Statistik Kecamatan

Tabel 1.2
Letak Topografis Desa

Desa/ Gampong	Dataran	Berbukit
(1)	(2)	(3)
1 Kitou	√	-
2 Paya Terbang	√	-
3 Tanjung Mesjid	√	-
4 Tanjung Awe	√	-
5 Tanjong Rengkam	√	-
6 Tanjung Hagu	√	-
7 Madan	√	-
8 Tanjung Baroh	√	-
9 Gampong Baro	√	-
10 Tanjong Kleng	√	-
11 Krueng Baro Lgh	√	-
12 Teupin Beulangan	√	-
13 Teupin Ara	√	-
14 Pusong	√	-
15 Mancang	√	-
16 Blang Kabu	√	-
17 Keude Geudong	√	-
18 Blang Peuria	√	-
19 Mns Asan	√	-
20 Murong	√	-
21 Pie	√	-

Lanjutan Tabel 1.2

	Desa/ Gampong	Dataran	Berbukit
	(1)	(2)	(3)
22	Krueng Mate	√	-
23	Beuringen	√	-
24	Kuta Krueng	√	-
25	Kuta Glumpang	√	-
26	Meucat	√	-
27	Krueng Baro Blang Me	√	-
28	Ujong	√	-
29	Mesjid	√	-
30	Teungoh	√	-
31	Puuk	√	-
32	Pulo	√	-
33	Laga Baro	√	-
34	Matang Tunong	√	-
35	Keude Blang Mee	√	-
36	Matang Puntong	√	-
37	Lancang	√	-
38	Matang Ulim	√	-
39	Sawang	√	-
40	Blang Nibong	√	-
	Jumlah	40	-

Sumber : Koordinator Statistik Kecamatan

Tabel 1.3
Letak Desa Terhadap Hutan

Desa/ Gampong	Didalam Hutan	Di Tepi Hutan	Diluar Hutan
(1)	(2)	(3)	(4)
1 Kitou	-	-	√
2 Paya Terbang	-	-	√
3 Tanjung Mesjid	-	-	√
4 Tanjung Awe	-	-	√
5 Tanjong Rengkam	-	-	√
6 Tanjung Hagu	-	-	√
7 Madan	-	-	√
8 Tanjung Baroh	-	-	√
9 Gampong Baro	-	-	√
10 Tanjong Kleng	-	-	√
11 Krueng Baro Lgh	-	-	√
12 Teupin Beulangan	-	-	√
13 Teupin Ara	-	-	√
14 Pusong	-	-	√
15 Mancang	-	-	√
16 Blang Kabu	-	-	√
17 Keude Geudong	-	-	√
18 Blang Peuria	-	-	√
19 Mns Asan	-	-	√
20 Murong	-	-	√
21 Pie	-	-	√

Lanjutan Tabel 1.3

	Desa/ Gampong	Didalam Hutan	Di Tepi Hutan	Diluar Hutan
	(1)	(2)	(3)	(4)
22	Krueng Mate	-	-	√
23	Beuringen	-	-	√
24	Kuta Krueng	-	-	√
25	Kuta Glumpang	-	-	√
26	Meucat	-	-	√
27	Krueng Baro Blang Me	-	-	√
28	Ujong	-	-	√
29	Mesjid	-	-	√
30	Teungoh	-	-	√
31	Puuk	-	-	√
32	Pulo	-	-	√
33	Laga Baro	-	-	√
34	Matang Tunong	-	-	√
35	Keude Blang Mee	-	-	√
36	Matang Puntong	-	-	√
37	Lancang	-	-	√
38	Matang Ulim	-	-	√
39	Sawang	-	-	√
40	Blang Nibong	-	-	√
	Jumlah	-	-	40

Sumber : Koordinator Statistik Kecamatan

Tabel 1.4
Luas Desa dan Penggunaan Lahan

	Desa/ Gampong	Luas Desa (Ha)	Penggunaan Lahan	
			Lahan Sawah	Bukan Lahan Sawah
	(1)	(2)	(3)	(4)
1	Kitou	140	75	65
2	Paya Terbang	130	60	70
3	Tanjung Mesjid	60	35	25
4	Tanjung Awe	100	55	45
5	Tanjong Rengkam	120	57	63
6	Tanjung Hagu	120	65	55
7	Madan	100	75	25
8	Tanjung Baroh	74	42	32
9	Gampong Baro	75	45	30
10	Tanjong Kleng	105	64	41
11	Krueng Baro Lgh	95	25	70
12	Teupin Beulangan	85	45	40
13	Teupin Ara	60	43	17
14	Pusong	75	40	35
15	Mancang	100	63	37
16	Blang Kabu	80	65	15
17	Keude Geudong	70	12	58
18	Blang Peuria	125	20	105
19	Mns Asan	60	25	35
20	Murong	137	8	129
21	Pie	75	43	32

Lanjutan Tabel 1.4

	Desa/ Gampong	Luas Desa (Ha)	Penggunaan Lahan	
			Lahan Sawah	Bukan Lahan Sawah
	(1)	(2)	(3)	(4)
22	Krueng Mate	100	20	80
23	Beuringen	100	6	94
24	Kuta Krueng	110	25	85
25	Kuta Glumpang	123	5	118
26	Meucat	139	24	115
27	Krueng Baro Blang Me	100	53	47
28	Ujong	83	7	76
29	Mesjid	75	44	31
30	Teungoh	110	62	48
31	Puuk	145	0	145
32	Pulo	125	76	49
33	Laga Baro	125	14	111
34	Matang Tunong	140	74	66
35	Keude Blang Mee	55	23	32
36	Matang Puntong	162	40	122
37	Lancang	100	1	99
38	Matang Ulim	100	25	75
39	Sawang	225	47	178
40	Blang Nibong	225	25	200
	Jumlah	4.328	1.533	2.795

Sumber : Koordinator Statistik Kecamatan



Pemerintahan



<http://acehuta.com/bps/id>

Tabel 2.1
 Nama Kemukiman, Desa dan Jumlah Dusun
 2014

Kemukiman	Meliputi Desa	Jumlah Dusun
(1)	(2)	(3)
1 Madan	Kitou	3
	Paya Terbang	3
	Tanjung Mesjid	3
	Tanjung Awe	3
	Tanjong Rengkam	3
	Tanjung Hagu	3
	Madan	3
	Tanjung Baroh	2
2 Langgahan	Gampong Baro	2
	Tanjong Kleng	2
	Krueng Baro Lgh	3
	Teupin Beulangan	3
	Teupin Ara	3
	Pusong	2
	Mancang	4
	Blang Kabu	2
	Keude Geudong	3
	Blang Peuria	3
	Mns Asan	3
	Murong	3
Pie	3	

Lanjutan Tabel 2.1

Kemukiman	Meliputi Desa	Jumlah Dusun
(1)	(2)	(3)
3 Blang Me	Krueng Mate	2
	Beuringen	3
	Kuta Krueng	3
	Kuta Glumpang	4
	Meucat	4
	Krueng Baro Blang Me	3
	Ujong	2
	Mesjid	2
	Teungoh	3
	Puuk	2
	Pulo	3
	Laga Baro	2
	Matang Tunong	3
	Keude Blang Mee	3
	Matang Puntong	4
	Lancang	2
Matang Ulim	3	
Sawang	3	
Blang Nibong	3	

Sumber : Kantor Camat

Tabel 2.2
Jumlah Aparat Desa
2014

	Desa/ Gampong	Kepala Desa/ Gampong	Sekretaris Desa/ Gampong	Kepala Dusun	Tuha Peut
	(1)	(2)	(3)	(4)	(5)
1	Kitou	1	-	3	7
2	Paya Terbang	1	-	3	7
3	Tanjung Mesjid	1	-	3	7
4	Tanjung Awe	1	-	3	7
5	Tanjong Rengkam	1	-	3	7
6	Tanjung Hagu	1	-	3	7
7	Madan	1	1	3	7
8	Tanjung Baroh	1	-	2	7
9	Gampong Baro	1	-	2	7
10	Tanjong Kleng	1	-	2	7
11	Krueng Baro Lgh	1	-	3	7
12	Teupin Beulangan	1	1	3	7
13	Teupin Ara	1	1	3	7
14	Pusong	1	-	2	7
15	Mancang	1	-	4	7
16	Blang Kabu	1	-	2	7
17	Keude Geudong	1	-	3	7
18	Blang Peuria	1	-	3	7
19	Mns Asan	1	1	3	7
20	Murong	1	-	3	7
21	Pie	1	1	3	7

Lanjutan Tabel 2.2

	Desa/ Gampong	Kepala Desa/ Gampong	Sekretaris Desa/ Gampong	Kepala Dusun	Tuha Peut
	(1)	(2)	(3)	(4)	(5)
22	Krueng Mate	1	1	2	7
23	Beuringen	1	1	3	7
24	Kuta Krueng	1	1	3	7
25	Kuta Glumpang	1	-	4	7
26	Meucat	1	-	4	7
27	Krueng Baro Blang Me	1	1	3	7
28	Ujong	1	-	2	7
29	Mesjid	1	1	2	7
30	Teungoh	1	-	3	7
31	Puuk	1	1	2	7
32	Pulo	1	1	3	7
33	Laga Baro	1	-	2	7
34	Matang Tunong	1	-	3	7
35	Keude Blang Mee	1	-	3	7
36	Matang Puntong	1	-	4	7
37	Lancang	1	1	2	7
38	Matang Ulim	1	-	3	7
39	Sawang	1	-	3	7
40	Blang Nibong	1	1	3	7
	Jumlah	40	14	113	280

Sumber : Kantor Camat

Tabel 2.3
Jumlah Kepala Desa Menurut Pendidikan
2014

Jenjang Pendidikan yang Ditamatkan	Jumlah
(1)	(2)
Tidak Tamat SD	-
SD/Sederajat	-
SMP/Sederajat	23
SMA/Sederajat	15
Diploma/Sarjana	2
Jumlah	40

Sumber : Kantor Camat

Tabel 2.4
Jumlah Pegawai Kantor Camat Menurut Pendidikan
2014

Jenjang Pendidikan yang Ditamatkan	Jumlah
(1)	(2)
SD/Sederajat	1
SMP/Sederajat	3
SMA/Sederajat	13
Diploma/Sarjana	8
Magister/Master	1
Jumlah	26

Sumber : Kantor Camat

Tabel 2.5
Jumlah Pegawai Kantor Camat Menurut
Pangkat/Golongan
2014

Pangkat		Jumlah Pegawai
Golongan	Ruang	
(1)	(2)	(3)
IV	a	1
	b	1
	c	-
	d	-
III	a	3
	b	-
	c	5
	d	3
II	a	2
	b	6
	c	1
	d	-
I	a	1
	b	-
	c	-
	d	3
Jumlah		26

Sumber : Kantor Camat

Tabel 2.6
Jumlah Tenaga Dari Instansi Terkait yang
Bertugas di Kecamatan Menurut Jenis Kelamin
2014

	Instansi	Jenis Kelamin		Jumlah
		Laki-laki	Perempuan	
	(1)	(2)	(3)	(4)
1	Badan Pusat Statistik	1	-	1
2	Balai Penyuluh Pertanian (BPP) :			
	a. PNS	7	4	11
	b. Bukan PNS	1	4	5
3	Petugas Peternakan			
	Mantri Hewan	1	-	1
	Dokter Hewan	-	1	1
4	Keluarga Berencana	1	2	3
5	Puskesmas			
	a. PNS	9	79	88
	b. Bakti Sukarela	14	52	66
	c. Honor Bakti	-	1	1
	d. PTT	-	33	33
6	PT Pos	1	1	2
7	Kantor Urusan Agama :			
	a. PNS	2	2	4
	b. Honorer	-	2	2
	c. Bakti	1	1	2
8	Polsek	15	-	15
9	Koramil	16	-	16
10	UPTD Dinas Pendidikan :			
	a. PNS	6	13	19
	b. Bukan PNS	3	7	10
11	Sekdes PNS	14	-	14
12	Staf Honor Kantor Camat :			
	a. Staf Kontrak	1	2	3
	b. Staf Bakti	7	13	20
	Jumlah	100	217	317

Sumber : Instansi Terkait Kecamatan Samudera

Tabel 2.7
 Jarak Desa/Gampong dari Ibukota Kecamatan dan
 Ibukota Kabupaten
 (Km)

	Desa/ Gampong	Jarak dari Desa ke	
		Ibukota Kecamatan	Ibukota Kabupaten
	(1)	(2)	(3)
1	Kitou	9.0	24.0
2	Paya Terbang	7.5	22.5
3	Tanjung Mesjid	6.0	21.0
4	Tanjung Awe	5.5	20.5
5	Tanjong Rengkam	5.0	20.0
6	Tanjung Hagu	4.5	19.5
7	Madan	4.0	19.0
8	Tanjung Baroh	3.0	18.0
9	Gampong Baro	2.0	17.0
10	Tanjong Kleng	1.0	16.0
11	Krueng Baro Lgh	2.5	17.5
12	Teupin Beulangan	2.0	17.0
13	Teupin Ara	1.5	16.5
14	Pusong	2.0	17.0
15	Mancang	0.5	15.5
16	Blang Kabu	1.5	16.5
17	Keude Geudong	0.0	15.0
18	Blang Peuria	0.5	14.5
19	Mns Asan	1.0	16.0
20	Murong	1.0	16.0
21	Pie	2.0	17.0

Lanjutan Tabel 2.7

	Desa/ Gampong	Jarak dari Desa ke	
		Ibukota Kecamatan	Ibukota Kabupaten
	(1)	(2)	(3)
22	Krueng Mate	3.0	18.0
23	Beuringen	3.0	18.0
24	Kuta Krueng	4.0	19.0
25	Kuta Glumpang	5.0	20.0
26	Meucat	3.0	18.0
27	Krueng Baro Blang Me	2.5	17.5
28	Ujong	2.0	17.0
29	Mesjid	2.0	17.0
30	Teungoh	2.5	17.5
31	Puuk	5.0	20.0
32	Pulo	3.0	18.0
33	Laga Baro	4.0	19.0
34	Matang Tunong	3.5	18.5
35	Keude Blang Mee	3.0	18.0
36	Matang Puntong	3.5	18.5
37	Lancang	5.0	20.0
38	Matang Ulim	7.0	22.0
39	Sawang	8.0	23.0
40	Blang Nibong	9.0	24.0

Sumber : Koordinator Statistik Kecamatan

Tabel 2.8
Jumlah Fasilitas Pemerintahan Desa
2014

Desa/ Gampong	Kantor Desa	Balai Desa
(1)	(2)	(3)
1 Kitou	-	-
2 Paya Terbang	-	-
3 Tanjung Mesjid	-	-
4 Tanjung Awe	-	-
5 Tanjong Rengkam	-	-
6 Tanjung Hagu	-	-
7 Madan	-	-
8 Tanjung Baroh	-	-
9 Gampong Baro	-	-
10 Tanjong Kleng	1	-
11 Krueng Baro Lgh	-	-
12 Teupin Beulangan	1	-
13 Teupin Ara	-	-
14 Pusong	-	-
15 Mancang	1	-
16 Blang Kabu	-	-
17 Keude Geudong	-	-
18 Blang Peuria	1	-
19 Mns Asan	-	-
20 Murong	-	-
21 Pie	-	-

Lanjutan Tabel 2.8

	Desa/ Gampong	Kantor Desa	Balai Desa
	(1)	(2)	(3)
22	Krueng Mate	1	-
23	Beuringen	1	-
24	Kuta Krueng	1	-
25	Kuta Glumpang	1	-
26	Meucat	-	-
27	Krueng Baro Blang Me	-	-
28	Ujong	1	-
29	Mesjid	-	-
30	Teungoh	-	-
31	Puuk	1	-
32	Pulo	-	-
33	Laga Baro	-	-
34	Matang Tunong	1	-
35	Keude Blang Mee	1	-
36	Matang Puntong	-	-
37	Lancang	-	-
38	Matang Ulim	-	-
39	Sawang	1	-
40	Blang Nibong	1	-
	Jumlah	14	-

Sumber : Koordinator Statistik Kecamatan

Tabel 2.9
Nama-nama Camat yang Bertugas di Kecamatan

Nama Camat	Periode Masa Tugas
(1)	(2)
1 Tgk Damansyafi	1945 - 1953
2 Tgk Budiman	1953 - 1956
3 T.Budiman	1956 - 1960
4 T.Raja Puteh	1960 - 1963
5 TA Bani	1963 - 1966
6 TH Mahmudi	1966 - 1967
7 Husen Saidi	1967 - 1969
8 Husen Salam	1969 - 1973
9 Ismail Salihin, BA	1973 - 1975
10 M.Harun	1975 - 1978
11 TA.Zulkifli Yunus	1978 - 1979
12 M.Ali Basyah	1979 - 1983
13 Drs.M.Suud	1983 - 1985
14 M.Alimuddin, BA	1985 - 1989
15 Nurdin Yusuf, BA	1989 - 1992
16 Zakaria, BA	1992 - 1999
17 Syukri Saleh, BA	1999 - 2000
18 Usman Ishak, BA	2000 - 2002
19 Drs.Abdul Wahab	2002 - 2004
20 M.Yunus, SE	2004 - 2005
21 Eddy Asmara, S.Sos	2005 - 2006
22 Mohd Zulfadli, S.Sos	2006 - 2008
23 T.M Yacob, SE	2008 - 2009
24 Dayan Albar, S.Sos	2009 - 2014
25 Sofyan, SE	2014 - Sekarang

Sumber : Kantor Camat



Penduduk



Tabel 3.1
Perkembangan Jumlah Penduduk Menurut Desa
2011 - 2014

Desa/ Gampong		2011	2012	2013	2014
(1)		(2)	(3)	(4)	(5)
1	Kitou	460	466	482	494
2	Paya Terbang	445	448	463	473
3	Tanjung Mesjid	688	699	723	740
4	Tanjung Awe	550	552	571	585
5	Tanjong Rengkam	491	501	518	531
6	Tanjung Hagu	365	372	385	395
7	Madan	526	525	543	556
8	Tanjung Baroh	203	213	220	226
9	Gampong Baro	264	271	280	287
10	Tanjong Kleng	362	368	381	390
11	Krueng Baro Lgh	434	440	455	466
12	Teupin Beulangan	500	508	525	538
13	Teupin Ara	464	471	487	499
14	Pusong	374	380	393	403
15	Mancang	1,324	1,343	1,389	1,425
16	Blang Kabu	570	580	600	615
17	Keude Geudong	1,220	1,228	1,270	1,304
18	Blang Peuria	1,589	1,605	1,660	1,702
19	Mns Asan	934	951	984	1,010
20	Murong	792	794	821	841
21	Pie	657	672	695	712

Lanjutan Tabel 3.1

	Desa/ Gampong	2011	2012	2013	2014
	(1)	(2)	(3)	(4)	(5)
22	Krueng Mate	375	387	400	410
23	Beuringen	495	507	524	537
24	Kuta Krueng	922	931	963	987
25	Kuta Glumpang	1,132	1,160	1,200	1,230
26	Meucat	696	707	731	749
27	Krueng Baro Blang Me	279	285	295	303
28	Ujong	742	758	784	803
29	Mesjid	305	312	323	330
30	Teungoh	432	429	561	575
31	Puuk	715	717	742	760
32	Pulo	202	208	215	221
33	Laga Baro	317	320	331	339
34	Matang Tunong	350	355	367	376
35	Keude Blang Mee	247	255	264	270
36	Matang Puntong	918	914	945	970
37	Lancang	178	181	187	192
38	Matang Ulim	456	472	488	500
39	Sawang	1,362	1,371	1,418	1,453
40	Blang Nibong	1,257	1,266	1,309	1,341
	Jumlah	24,592	24,922	25,892	26,538

Sumber : Registrasi Penduduk

Tabel 3.2
 Jumlah Penduduk, Jumlah Rumah Tangga dan
 Rata-rata Penduduk per Rumah Tangga
 2014

	Desa/ Gampong	Jumlah Penduduk	Jumlah Rumah Tangga	Rata-rata Penduduk per Rumah Tangga
	(1)	(2)	(3)	(4)
1	Kitou	494	97	5
2	Paya Terbang	473	100	5
3	Tanjung Mesjid	740	142	5
4	Tanjung Awe	585	110	5
5	Tanjong Rengkam	531	107	5
6	Tanjung Hagu	395	80	5
7	Madan	556	112	5
8	Tanjung Baroh	226	52	4
9	Gampong Baro	287	71	4
10	Tanjong Kleng	390	81	5
11	Krueng Baro Lgh	466	107	4
12	Teupin Beulangan	538	110	5
13	Teupin Ara	499	94	5
14	Pusong	403	96	4
15	Mancang	1,425	279	5
16	Blang Kabu	615	125	5
17	Keude Geudong	1,304	261	5
18	Blang Peuria	1,702	335	5
19	Mns Asan	1,010	197	5
20	Murong	841	170	5
21	Pie	712	127	6

Lanjutan Tabel 3.2

	Desa/ Gampong	Jumlah Penduduk	Jumlah Rumah Tangga	Rata-rata Penduduk per Rumah Tangga
	(1)	(2)	(3)	(4)
22	Krueng Mate	410	94	4
23	Beuringen	537	130	4
24	Kuta Krueng	987	216	5
25	Kuta Glumpang	1,230	342	4
26	Meucat	749	169	4
27	Krueng Baro Blang Me	303	59	5
28	Ujong	803	185	4
29	Mesjid	330	86	4
30	Teungoh	575	140	4
31	Puuk	760	182	4
32	Pulo	221	63	4
33	Laga Baro	339	65	5
34	Matang Tunong	376	72	5
35	Keude Blang Mee	270	61	4
36	Matang Puntong	970	200	5
37	Lancang	192	52	4
38	Matang Ulim	500	108	5
39	Sawang	1,453	370	4
40	Blang Nibong	1,341	341	4
	Jumlah	26,538	5,788	5

Sumber : Registrasi Penduduk

Tabel 3.3
Jumlah Penduduk Menurut Jenis Kelamin
2014

	Desa/ Gampong	Laki-laki	Perempuan	Jumlah
	(1)	(2)	(3)	(4)
1	Kitou	243	251	494
2	Paya Terbang	340	133	473
3	Tanjung Mesjid	386	354	740
4	Tanjung Awe	292	293	585
5	Tanjong Rengkam	252	279	531
6	Tanjung Hagu	182	213	395
7	Madan	267	289	556
8	Tanjung Baroh	99	127	226
9	Gampong Baro	140	147	287
10	Tanjong Kleng	204	186	390
11	Krueng Baro Lgh	228	238	466
12	Teupin Beulangan	257	281	538
13	Teupin Ara	239	260	499
14	Pusong	188	215	403
15	Mancang	697	728	1,425
16	Blang Kabu	298	317	615
17	Keude Geudong	635	669	1,304
18	Blang Peuria	850	852	1,702
19	Mns Asan	511	499	1,010
20	Murong	415	426	841
21	Pie	354	358	712

Lanjutan Tabel 3.3

	Desa/ Gampong	Laki-laki	Perempuan	Jumlah
	(1)	(2)	(3)	(4)
22	Krueng Mate	218	192	410
23	Beuringen	257	280	537
24	Kuta Krueng	479	508	987
25	Kuta Glumpang	602	628	1,230
26	Meucat	373	376	749
27	Krueng Baro Blang Me	157	146	303
28	Ujong	404	399	803
29	Mesjid	166	164	330
30	Teungoh	278	297	575
31	Puuk	369	391	760
32	Pulo	103	118	221
33	Laga Baro	163	176	339
34	Matang Tunong	183	193	376
35	Keude Blang Mee	134	136	270
36	Matang Puntong	467	503	970
37	Lancang	95	97	192
38	Matang Ulim	240	260	500
39	Sawang	728	725	1,453
40	Blang Nibong	684	657	1,341
	Jumlah	13,177	13,361	26,538

Sumber : Registrasi Penduduk

Tabel 3.4
Jumlah Penduduk Menurut Kelompok Umur
2014

Kelompok Umur	Jumlah Penduduk
(1)	(2)
0 - 4	2,938
5 - 9	2,893
10 - 14	2,816
15 - 19	2,792
20 - 24	2,602
25 - 29	2,299
30 - 34	2,054
35 - 39	1,822
40 - 44	1,435
45 - 49	1,226
50 - 54	1,085
55 - 59	791
60 - 64	621
65 - 69	422
70 - 74	380
75+	362
Jumlah	26,538

Sumber : Registrasi Penduduk

Tabel 3.5
Jumlah Kelahiran dan Kematian Menurut Desa
2014

Desa/ Gampong	Jumlah Kelahiran	Jumlah Kematian
(1)	(2)	(3)
1 Kitou	0	2
2 Paya Terbang	24	5
3 Tanjung Mesjid	0	5
4 Tanjung Awe	5	9
5 Tanjong Rengkam	10	3
6 Tanjung Hagu	13	6
7 Madan	1	1
8 Tanjung Baroh	2	5
9 Gampong Baro	5	0
10 Tanjong Kleng	20	9
11 Krueng Baro Lgh	11	2
12 Teupin Beulangan	4	2
13 Teupin Ara	5	2
14 Pusong	5	3
15 Mancang	7	3
16 Blang Kabu	4	2
17 Keude Geudong	4	3
18 Blang Peuria	7	3
19 Mns Asan	5	3
20 Murong	12	4
21 Pie	14	6

Lanjutan Tabel 3.5

	Desa/ Gampong	Jumlah Kelahiran	Jumlah Kematian
	(1)	(2)	(3)
22	Krueng Mate	2	1
23	Beuringen	5	3
24	Kuta Krueng	3	1
25	Kuta Glumpang	32	2
26	Meucat	7	4
27	Krueng Baro Blang Me	5	0
28	Ujong	5	2
29	Mesjid	9	4
30	Teungoh	26	6
31	Puuk	7	5
32	Pulo	4	0
33	Laga Baro	5	1
34	Matang Tunong	3	1
35	Keude Blang Mee	1	2
36	Matang Puntong	20	1
37	Lancang	7	0
38	Matang Ulim	13	2
39	Sawang	23	7
40	Blang Nibong	5	5
	Jumlah	340	125

Sumber : Registrasi Penduduk

Tabel 3.6
Jumlah Penduduk Datang dan Pindah Menurut Desa
2014

Desa/ Gampong	Jumlah Penduduk Datang	Jumlah Penduduk Pindah
(1)	(2)	(3)
1 Kitou	8	3
2 Paya Terbang	6	2
3 Tanjung Mesjid	6	2
4 Tanjung Awe	4	4
5 Tanjong Rengkam	10	4
6 Tanjung Hagu	5	0
7 Madan	4	1
8 Tanjung Baroh	0	8
9 Gampong Baro	4	3
10 Tanjong Kleng	0	0
11 Krueng Baro Lgh	6	2
12 Teupin Beulangan	4	6
13 Teupin Ara	1	1
14 Pusong	4	4
15 Mancang	1	1
16 Blang Kabu	5	1
17 Keude Geudong	0	0
18 Blang Peuria	5	2
19 Mns Asan	2	2
20 Murong	4	2
21 Pie	4	2

Lanjutan Tabel 3.6

	Desa/ Gampong	Jumlah Penduduk Datang	Jumlah Penduduk Pindah
	(1)	(2)	(3)
22	Krueng Mate	0	1
23	Beuringen	1	0
24	Kuta Krueng	0	0
25	Kuta Glumpang	5	6
26	Meucat	6	8
27	Krueng Baro Blang Me	0	0
28	Ujong	0	0
29	Mesjid	9	13
30	Teungoh	25	3
31	Puuk	15	5
32	Pulo	0	3
33	Laga Baro	0	2
34	Matang Tunong	2	3
35	Keude Blang Mee	1	1
36	Matang Puntong	10	10
37	Lancang	0	2
38	Matang Ulim	16	10
39	Sawang	2	2
40	Blang Nibong	0	1
	Jumlah	175	120

Sumber : Registrasi Penduduk

Tabel 3.7
Jumlah Rumah Tangga Menurut Sumber Penghasilan
Utama Kepala Rumah Tangga
2014

	Desa/ Gampong	Per tanian	Per industri an	Per dagang an	Trans portasi	Jasa dan Lainnya
	(1)	(2)	(3)	(4)	(5)	(6)
1	Kitou	91	-	2	-	4
2	Paya Terbang	86	-	9	-	5
3	Tanjung Mesjid	103	2	22	6	9
4	Tanjung Awe	100	-	8	-	2
5	Tanjong Rengkam	100	1	3	-	3
6	Tanjung Hagu	69	-	3	-	8
7	Madan	93	-	8	2	9
8	Tanjung Baroh	48	-	1	-	3
9	Gampong Baro	65	1	3	-	2
10	Tanjong Kleng	62	-	6	1	12
11	Krueng Baro Lgh	82	-	8	-	17
12	Teupin Beulangan	98	-	4	3	5
13	Teupin Ara	84	1	3	1	5
14	Pusong	63	-	12	3	18
15	Mancang	160	5	40	10	64
16	Blang Kabu	84	-	6	3	32
17	Keude Geudong	64	13	112	26	46
18	Blang Peuria	144	4	49	20	118
19	Mns Asan	83	2	25	11	76
20	Murong	118	1	18	3	30
21	Pie	103	1	4	2	17

Lanjutan Tabel 3.7

	Desa/ Gampong	Per tanian	Per industri an	Per dagang an	Trans portasi	Jasa dan Lainnya
	(1)	(2)	(3)	(4)	(5)	(6)
22	Krueng Mate	62	-	6	2	24
23	Beuringen	84	-	12	5	29
24	Kuta Krueng	136	-	13	3	64
25	Kuta Glumpang	147	-	25	4	166
26	Meucat	109	-	16	1	43
27	Krueng Baro Blang Me	48	-	2	-	9
28	Ujong	60	-	22	6	97
29	Mesjid	44	3	8	1	30
30	Teungoh	86	-	11	4	39
31	Puuk	137	-	13	3	29
32	Pulo	57	-	2	-	4
33	Laga Baro	53	-	7	1	4
34	Matang Tunong	57	-	5	-	10
35	Keude Blang Mee	49	-	7	-	5
36	Matang Puntong	143	4	23	1	29
37	Lancang	45	-	3	-	4
38	Matang Ulim	88	-	8	-	12
39	Sawang	294	-	23	3	50
40	Blang Nibong	242	-	21	3	75
	Jumlah	3,841	38	573	128	1,208

Sumber : Koordinator Statistik Kecamatan

Tabel 3.8
Jumlah Rumah Tangga Pertanian Menurut Sub Sektor
2014

	Desa/ Gampong	Tanaman Pangan	Hortik ultura	Per kebun an	Petern akan	Perika nan	Kehut anan
	(1)	(2)	(3)	(4)	(5)	(6)	(7)
1	Kitou	88	-	2	1	-	-
2	Paya Terbang	85	1	-	-	-	-
3	Tanjung Mesjid	97	1	5	-	-	-
4	Tanjung Awe	98	-	-	1	-	1
5	Tanjong Rengkam	97	2	1	-	-	-
6	Tanjung Hagu	68	-	1	-	-	-
7	Madan	91	-	1	1	-	-
8	Tanjung Baroh	47	-	1	-	-	-
9	Gampong Baro	60	-	4	1	-	-
10	Tanjong Kleng	62	-	-	-	-	-
11	Krueng Baro Lgh	77	-	5	-	-	-
12	Teupin Beulangan	97	-	1	-	-	-
13	Teupin Ara	79	-	5	-	-	-
14	Pusong	62	-	1	-	-	-
15	Mancang	130	3	13	14	-	-
16	Blang Kabu	84	-	-	-	-	-
17	Keude Geudong	63	-	1	-	-	-
18	Blang Peuria	137	1	1	3	2	-
19	Mns Asan	81	-	-	2	-	-
20	Murong	115	-	2	-	1	-
21	Pie	101	-	-	2	-	-

Lanjutan Tabel 3.8

	Desa/ Gampong	Tanaman Pangan	Hortik ultura	Per kebun an	Petern akan	Perika nan	Kehut anan
	(1)	(2)	(3)	(4)	(5)	(6)	(7)
22	Krueng Mate	46	-	2	8	6	-
23	Beuringen	63	-	-	-	21	-
24	Kuta Krueng	95	-	6	22	13	-
25	Kuta Glumpang	74	1	6	11	55	-
26	Meucat	47	-	7	15	40	-
27	Krueng Baro Blang Me	48	-	-	-	-	-
28	Ujong	60	-	-	-	-	-
29	Mesjid	43	-	-	1	-	-
30	Teungoh	86	-	-	-	-	-
31	Puuk	22	32	15	9	59	-
32	Pulo	56	-	-	-	1	-
33	Laga Baro	51	-	-	-	2	-
34	Matang Tunong	57	-	-	-	-	-
35	Keude Blang Mee	47	-	1	1	-	-
36	Matang Puntong	111	1	12	4	15	-
37	Lancang	10	-	6	5	24	-
38	Matang Ulim	49	1	5	9	24	-
39	Sawang	122	17	19	31	105	-
40	Blang Nibong	152	-	5	12	73	-
	Jumlah	3,058	60	128	153	441	1

Sumber : Koordinator Statistik Kecamatan



Sosial



Tabel 4.1
Jumlah Sekolah Umum Menurut Tingkat Pendidikan
2014

	Desa/ Gampong	SD	SMP	SMA	SMK	Per guruan Tinggi
	(1)	(2)	(3)	(4)	(5)	(6)
1	Kitou	-	-	-	-	-
2	Paya Terbang	-	-	-	-	-
3	Tanjung Mesjid	1	-	-	-	-
4	Tanjung Awe	-	-	-	-	-
5	Tanjong Rengkam	-	-	-	-	-
6	Tanjung Hagu	-	-	-	-	-
7	Madan	1	-	-	-	-
8	Tanjung Baroh	-	-	-	-	-
9	Gampong Baro	1	-	-	-	-
10	Tanjong Kleng	-	-	-	-	-
11	Krueng Baro Lgh	-	-	-	-	-
12	Teupin Beulangan	-	-	-	-	-
13	Teupin Ara	1	-	-	-	-
14	Pusong	-	-	-	-	-
15	Mancang	1	-	-	-	-
16	Blang Kabu	-	-	-	-	-
17	Keude Geudong	-	-	-	-	-
18	Blang Peuria	1	1	1	-	-
19	Mns Asan	1	-	-	-	1
20	Murong	-	-	-	-	-
21	Pie	-	-	-	-	-

Lanjutan Tabel 4.1

	Desa/ Gampong	SD	SMP	SMA	SMK	Per guruan Tinggi
	(1)	(2)	(3)	(4)	(5)	(6)
22	Krueng Mate	-	-	-	-	-
23	Beuringen	-	-	-	-	-
24	Kuta Krueng	1	-	-	-	-
25	Kuta Glumpang	-	-	-	-	-
26	Meucat	-	-	-	-	-
27	Krueng Baro Blang Me	-	-	-	-	-
28	Ujong	1	-	-	-	-
29	Mesjid	-	-	-	-	-
30	Teungoh	1	1	-	-	-
31	Puuk	1	-	-	-	-
32	Pulo	-	-	-	-	-
33	Laga Baro	-	-	-	-	-
34	Matang Tunong	-	-	-	-	-
35	Keude Blang Mee	-	-	-	-	-
36	Matang Puntong	1	-	-	-	-
37	Lancang	-	-	-	-	-
38	Matang Ulim	-	-	-	-	-
39	Sawang	-	-	-	-	-
40	Blang Nibong	1	-	-	-	-
	Jumlah	13	2	1	-	1

Sumber : UPTD Dinas Pendidikan

Tabel 4.2
Jumlah Sekolah Agama Menurut Tingkat Pendidikan
2014

Desa/ Gampong	MI	MTs	MA
(1)	(2)	(3)	(4)
1 Kitou	-	-	-
2 Paya Terbang	-	-	-
3 Tanjung Mesjid	-	-	-
4 Tanjung Awe	1	-	-
5 Tanjong Rengkam	-	-	-
6 Tanjung Hagu	-	-	-
7 Madan	-	-	-
8 Tanjung Baroh	-	-	-
9 Gampong Baro	-	-	-
10 Tanjong Kleng	-	-	-
11 Krueng Baro Lgh	-	-	-
12 Teupin Beulangan	-	-	-
13 Teupin Ara	-	-	-
14 Pusong	-	-	-
15 Mancang	1	2	1
16 Blang Kabu	-	-	-
17 Keude Geudong	-	-	-
18 Blang Peuria	-	-	-
19 Mns Asan	-	-	-
20 Murong	-	-	-
21 Pie	-	-	-

Lanjutan Tabel 4.2

	Desa/ Gampong	MI	MTs	MA
	(1)	(2)	(3)	(4)
22	Krueng Mate	-	-	-
23	Beuringen	-	1	1
24	Kuta Krueng	-	-	-
25	Kuta Glumpang	-	-	-
26	Meucat	-	-	-
27	Krueng Baro Blang Me	-	-	-
28	Ujong	-	-	-
29	Mesjid	-	-	-
30	Teungoh	-	-	-
31	Puuk	-	-	-
32	Pulo	-	-	-
33	Laga Baro	-	1	1
34	Matang Tunong	-	-	-
35	Keude Blang Mee	-	-	-
36	Matang Puntong	-	-	-
37	Lancang	-	-	-
38	Matang Ulim	-	-	-
39	Sawang	-	-	-
40	Blang Nibong	-	-	-
	Jumlah	2	4	3

Sumber : Kantor Kementerian Agama Kab. Aceh Utara

Tabel 4.3
 Jumlah Guru dan Murid Sekolah Dasar (SD)
 dan Madrasah Ibtidaiyah (MI)
 2014

Nama Sekolah	Jumlah Guru	Jumlah Murid
(1)	(2)	(3)
1 SDN 1 Samudera	20	203
2 SDN 2 Samudera	15	232
3 SDN 3 Samudera	16	265
4 SDN 4 Samudera	12	79
5 SDN 5 Samudera	19	265
6 SDN 6 Samudera	14	240
7 SDN 7 Samudera	14	181
8 SDN 8 Samudera	20	173
9 SDN 9 Samudera	15	129
10 SDN 10 Samudera	13	143
11 SDN 11 Samudera	15	62
12 SDN 12 Samudera	21	345
13 SDN 13 Samudera	12	64
14 MIN Geudong	42	674
15 MIN Tanjong Awe	27	231
Jumlah	275	3,286

Sumber : UPTD Dinas Pendidikan dan Kantor Kementerian Agama Kab. Aceh Utara

Tabel 4.4
 Jumlah Guru dan Murid Sekolah Menengah Pertama (SMP)
 dan Madrasah Tsanawiyah (MTs)
 2014

Nama Sekolah	Jumlah Guru	Jumlah Murid
(1)	(2)	(3)
1 SMPN 1 Samudera	48	470
2 SMPN 2 Samudera	15	112
3 SMPN 3 Samudera	31	43
4 SMPN 4 Samudera	30	31
5 MTsN Samudera	51	430
6 MTsS Samudera Pasee	22	82
7 MTsS Sultan Malikussaleh	19	87
8 MTsS Laga Baro	18	89
Jumlah	234	1,344

Sumber : UPTD Dinas Pendidikan dan Kantor Kementerian Agama Kab. Aceh Utara

Tabel 4.5
Jumlah Guru dan Murid Sekolah Menengah Atas (SMA)
dan Madrasah Aliyah (MA)
2014

Nama Sekolah	Jumlah Guru	Jumlah Murid
(1)	(2)	(3)
1 SMAN 1 Samudera	57	496
2 MAS Samudera	24	172
3 MAS Sultan Malikussaleh	15	68
4 MAS Darul Muttaqin	19	105
Jumlah	115	841

Sumber : UPTD Dinas Pendidikan dan Kantor Kementerian Agama Kab. Aceh Utara

Tabel 4.6
Jumlah Tenaga Pengajar Menurut Jenis Sekolah
2014

	Jenis Sekolah	Guru & Pegawai		Jumlah
		PNS	Bukan PNS	
	(1)	(2)	(3)	(4)
1	SD Negeri	97	81	178
2	SD Swasta	-	-	-
3	SMP Negeri	32	27	59
4	SMP Swasta	-	-	-
5	SMA Negeri	35	23	58
6	SMA Swasta	-	-	-
7	MI Negeri	42	23	65
8	MTs Negeri	33	10	43
9	MA Negeri	-	-	-
10	MI Swasta	-	-	-
11	MTs Swasta	2	48	50
12	MA Swasta	8	54	62

Sumber : UPTD Dinas Pendidikan dan Kantor Kementerian Agama Kab. Aceh Utara

Tabel 4.7
Jumlah *Dayah*/Pesantren dan Balai Pengajian Menurut Desa
2014

	Desa/ Gampong	<i>Dayah</i> / Pesantren	Balai Pengajian			Jumlah
			Tipe A	Tipe B	Tipe C	
	(1)	(2)	(3)	(4)	(5)	(6)
1	Kitou	-	-	-	2	2
2	Paya Terbang	-	-	2	1	3
3	Tanjung Mesjid	1	2	-	1	3
4	Tanjung Awe	-	-	-	1	1
5	Tanjong Rengkam	-	1	1	-	2
6	Tanjung Hagu	-	-	-	4	4
7	Madan	-	1	3	1	5
8	Tanjung Baroh	-	-	1	2	3
9	Gampong Baro	-	-	-	1	1
10	Tanjong Kleng	-	-	1	1	2
11	Krueng Baro Lgh	-	-	1	-	1
12	Teupin Beulangan	1	-	1	-	1
13	Teupin Ara	-	1	-	-	1
14	Pusong	-	-	-	1	1
15	Mancang	-	-	1	-	1
16	Blang Kabu	-	-	1	3	4
17	Keude Geudong	-	1	1	2	4
18	Blang Peuria	-	-	1	4	5
19	Mns Asan	-	1	1	1	3
20	Murong	-	1	2	1	4
21	Pie	1	-	-	4	4

Lanjutan Tabel 4.7

	Desa/ Gampong	Dayah/ Pesantren	Balai Pengajian			Jumlah
			Tipe A	Tipe B	Tipe C	
	(1)	(2)	(3)	(4)	(5)	(6)
22	Krueng Mate	-	-	1	2	3
23	Beuringen	-	-	1	2	3
24	Kuta Krueng	-	1	2	2	5
25	Kuta Glumpang	-	1	1	5	7
26	Meucat	-	-	2	5	7
27	Krueng Baro Blang Me	-	-	-	1	1
28	Ujong	-	-	-	2	2
29	Mesjid	-	-	-	2	2
30	Teungoh	-	1	1	1	3
31	Puuk	-	-	-	3	3
32	Pulo	-	-	-	-	0
33	Laga Baro	1	2	1	2	5
34	Matang Tunong	-	-	-	1	1
35	Keude Blang Mee	-	1	-	1	2
36	Matang Puntong	1	-	1	6	7
37	Lancang	-	-	-	1	1
38	Matang Ulim	-	-	1	1	2
39	Sawang	1	1	3	1	5
40	Blang Nibong	-	1	1	2	4
	Jumlah	6	16	32	70	118

Sumber : Dinas Syari'at Islam Kabupaten Aceh Utara

Tabel 4.8
Jumlah Santri *Dayah*/Pesantren Menurut Jenis Kelamin
2014

	Nama <i>Dayah</i> / Pesantren	Santri		Jumlah
		Laki-laki	Perempuan	
	(1)	(2)	(3)	(4)
1	Baitul Huda	92	43	135
2	Majma'ul Fata	82	97	179
3	Darussa'adah	115	0	115
4	Darul Muttaqin Al-Hasany Alaziziyah	112	113	225
5	Al-Waliah	44	20	64
6	Raudhatul Islamiyah	27	66	93
	Jumlah	472	339	811

Sumber : Dinas Syari'at Islam Kabupaten Aceh Utara

Tabel 4.9
Jumlah Ustadz dan Ustadzah *Dayah*/Pesantren
2014

	Nama <i>Dayah</i> / Pesantren	Ustadz	Ustadzah	Jumlah
	(1)	(2)	(3)	(4)
1	Baitul Huda	2	19	21
2	Majma'ul Fata	8	5	13
3	Darussa'adah	6	0	6
4	Darul Muttaqin Al-Hasany Alaziziyah	14	9	23
5	Al-Waliah	6	1	7
6	Raudhatul Islamiyah	7	3	10
	Jumlah	43	37	80

Sumber : Dinas Syari'at Islam Kabupaten Aceh Utara

Tabel 4.10
Jumlah Sarana Ibadah Menurut Desa
2014

	Desa/ Gampong	Masjid Meunasah Mushalla			Tempat Ibadah Agama Lain
		(1)	(2)	(3)	(4)
1	Kitou	-	1	-	-
2	Paya Terbang	-	1	-	-
3	Tanjung Mesjid	1	1	-	-
4	Tanjung Awe	-	1	-	-
5	Tanjong Rengkam	-	1	-	-
6	Tanjung Hagu	-	1	-	-
7	Madan	1	1	-	-
8	Tanjung Baroh	-	1	-	-
9	Gampong Baro	-	1	-	-
10	Tanjong Kleng	-	1	-	-
11	Krueng Baro Lgh	-	1	-	-
12	Teupin Beulangan	-	1	-	-
13	Teupin Ara	-	1	-	-
14	Pusong	-	1	-	-
15	Mancang	1	1	-	-
16	Blang Kabu	-	1	-	-
17	Keude Geudong	-	1	2	-
18	Blang Peuria	-	1	-	-
19	Mns Asan	-	1	-	-
20	Murong	1	1	-	-
21	Pie	-	1	-	-

Lanjutan Tabel 4.10

	Desa/ Gampong	Masjid	Meunasah	Mushalla	Tempat Ibadah Agama Lain
	(1)	(2)	(3)	(4)	(5)
22	Krueng Mate	-	1	-	-
23	Beuringen	-	1	-	-
24	Kuta Krueng	1	1	-	-
25	Kuta Glumpang	-	1	-	-
26	Meucat	-	1	-	-
27	Krueng Baro Blang Me	-	1	-	-
28	Ujong	-	1	-	-
29	Mesjid	-	1	-	-
30	Teungoh	1	1	-	-
31	Puuk	-	1	-	-
32	Pulo	-	1	-	-
33	Laga Baro	-	1	-	-
34	Matang Tunong	-	1	-	-
35	Keude Blang Mee	-	1	-	-
36	Matang Puntong	1	1	-	-
37	Lancang	-	1	-	-
38	Matang Ulim	-	1	-	-
39	Sawang	1	1	-	-
40	Blang Nibong	-	1	-	-
	Jumlah	8	40	2	-

Sumber : Koordinator Statistik Kecamatan

Tabel 4.11
Jumlah Sarana Pelayanan Kesehatan Utama
2014

Sarana Kesehatan	Jumlah
(1)	(2)
1 Rumah Sakit	-
2 Rumah Sakit Bersalin	-
3 Poliklinik/Balai Pengobatan	-
4 Puskesmas	1
5 Puskesmas Pembantu	5
6 Praktek Dokter	1
7 Praktek Bidan	11
8 Posyandu	40
9 Pos Kesehatan Desa (Poskesdes)	1
10 Pondok Bersalin Desa (Polindes)	19
11 Apotik	-
12 Toko Obat/Depot Obat	7

Sumber : Puskesmas

Tabel 4.12
Jumlah Sarana Pelayanan Kesehatan Menurut Desa
2014

	Desa/ Gampong	Puskes mas	Pustu	Praktek Dokter	Posyan du	Polin des
	(1)	(2)	(3)	(4)	(5)	(6)
1	Kitou	-	-	-	1	-
2	Paya Terbang	-	-	-	1	-
3	Tanjung Mesjid	-	1	-	1	-
4	Tanjung Awe	-	-	-	1	-
5	Tanjong Rengkam	-	-	-	1	-
6	Tanjung Hagu	-	-	-	1	-
7	Madan	-	1	-	1	1
8	Tanjung Baroh	-	-	-	1	1
9	Gampong Baro	-	-	-	1	-
10	Tanjong Kleng	-	-	-	1	1
11	Krueng Baro Lgh	-	-	-	1	1
12	Teupin Beulangan	-	-	-	1	-
13	Teupin Ara	-	-	-	1	-
14	Pusong	-	-	-	1	-
15	Mancang	-	-	-	1	1
16	Blang Kabu	-	-	-	1	-
17	Keude Geudong	-	-	-	1	-
18	Blang Peuria	1	-	1	1	-
19	Mns Asan	-	-	-	1	-
20	Murong	-	-	-	1	1
21	Pie	-	-	-	1	1

Lanjutan Tabel 4.12

	Desa/ Gampong	Puskes mas	Pustu	Praktek Dokter	Posyan du	Polin des
	(1)	(2)	(3)	(4)	(5)	(6)
22	Krueng Mate	-	-	-	1	1
23	Beuringen	-	-	-	1	1
24	Kuta Krueng	-	1	-	1	1
25	Kuta Glumpang	-	-	-	1	2
26	Meucat	-	-	-	1	1
27	Krueng Baro Blang Me	-	-	-	1	1
28	Ujong	-	-	-	1	1
29	Mesjid	-	-	-	1	1
30	Teungoh	-	1	-	1	-
31	Puuk	-	-	-	1	1
32	Pulo	-	-	-	1	1
33	Laga Baro	-	-	-	1	1
34	Matang Tunong	-	-	-	1	-
35	Keude Blang Mee	-	-	-	1	-
36	Matang Puntong	-	-	-	1	1
37	Lancang	-	-	-	1	1
38	Matang Ulim	-	-	-	1	1
39	Sawang	-	1	-	1	1
40	Blang Nibong	-	-	-	1	1
	Jumlah	1	5	1	40	24

Sumber : Puskesmas

Tabel 4.13
Jumlah Tenaga Kesehatan Menurut Puskesmas/Pustu
2014

	Puskesmas/ Pustu	Dokter/ SKM	Bidan	Perawat/ Mantri
	(1)	(2)	(3)	(4)
1	Pukesmas Samudera	6	59	50
2	Pustu Sawang	-	6	1
3	Pustu Madan	-	6	1
4	Pustu Teungoh	-	7	2
5	Pustu Kuta Krueng	-	5	2
6	Pustu Tanjung Mesjid	1	5	6
	Jumlah	7	88	62

Sumber : Puskesmas Samudera

Tabel 4.14
Jumlah Tenaga Kesehatan Menurut Fungsi dan Jenisnya
2014

	Tenaga Kesehatan	Jenis Kelamin		Jumlah
		Laki-laki	Perempuan	
	(1)		(2)	
1	Dokter Umum	1	4	5
2	Dokter Gigi	-	1	1
3	Perawat/Mantri Kesehatan	5	23	28
4	Bidan	-	40	40
5	Asisten Apoteker	-	2	2
6	KESMAS (Kesehatan Masyarakat)	1	3	4
7	Kesling	-	2	1
8	Gizi	1	-	1
9	Rekam Medis	-	-	-
10	Non Kesehatan	1	2	3

Sumber : Puskesmas

Tabel 4.15
 Jumlah Nikah, Talak, Cerai dan Rujuk yang Tercatat
 di Kantor Urusan Agama (KUA) Kecamatan Menurut Bulan
 2014

Bulan	Nikah	Talak	Cerai	Rujuk
(1)	(2)	(3)	(4)	(5)
Januari	5	-	-	-
Februari	9	-	-	-
Maret	14	-	-	-
April	20	-	-	-
Mei	26	-	-	-
Juni	23	-	-	-
Juli	4	-	-	-
Agustus	20	-	-	-
September	14	-	-	-
Oktober	30	-	-	-
Nopember	13	-	-	-
Desember	27	-	-	-
Jumlah	205	-	-	-

Sumber : Kantor Kementerian Agama Kabupaten Aceh Utara

Tabel 4.16
Jumlah Rumah Tangga Menurut Alat Penerangan yang
Digunakan
2014

Desa/ Gampong	Listrik	Bukan Listrik
(1)	(2)	(3)
1 Kitou	97	-
2 Paya Terbang	100	-
3 Tanjung Mesjid	137	5
4 Tanjung Awe	110	-
5 Tanjong Rengkam	107	-
6 Tanjung Hagu	76	4
7 Madan	112	-
8 Tanjung Baroh	52	-
9 Gampong Baro	71	-
10 Tanjong Kleng	81	-
11 Krueng Baro Lgh	107	-
12 Teupin Beulangan	110	-
13 Teupin Ara	94	-
14 Pusong	96	-
15 Mancang	279	-
16 Blang Kabu	125	-
17 Keude Geudong	261	-
18 Blang Peuria	335	-
19 Mns Asan	192	5
20 Murong	170	-
21 Pie	127	-

Lanjutan Tabel 4.16

	Desa/ Gampong	Listrik	Bukan Listrik
	(1)	(2)	(3)
22	Krueng Mate	94	-
23	Beuringen	130	-
24	Kuta Krueng	216	-
25	Kuta Glumpang	342	-
26	Meucat	169	-
27	Krueng Baro Blang Me	59	-
28	Ujong	185	-
29	Mesjid	86	-
30	Teungoh	140	-
31	Puuk	182	-
32	Pulo	63	-
33	Laga Baro	65	-
34	Matang Tunong	72	-
35	Keude Blang Mee	61	-
36	Matang Puntong	195	5
37	Lancang	52	-
38	Matang Ulim	108	-
39	Sawang	368	2
40	Blang Nibong	341	-
	Jumlah	2,928	21

Sumber : Koordinator Statistik Kecamatan

Tabel 4.17
Jumlah Rumah Tangga Menurut Sumber Air Minum
2014

	Desa/ Gampong	PAM	Sumur	Sungai	Air Hujan
	(1)	(2)	(3)	(4)	(5)
1	Kitou	-	97	-	-
2	Paya Terbang	-	100	-	-
3	Tanjung Mesjid	-	142	-	-
4	Tanjung Awe	-	110	-	-
5	Tanjong Rengkam	-	107	-	-
6	Tanjung Hagu	-	80	-	-
7	Madan	-	112	-	-
8	Tanjung Baroh	-	52	-	-
9	Gampong Baro	-	71	-	-
10	Tanjong Kleng	-	81	-	-
11	Krueng Baro Lgh	-	107	-	-
12	Teupin Beulangan	-	110	-	-
13	Teupin Ara	29	65	-	-
14	Pusong	-	96	-	-
15	Mancang	111	168	-	-
16	Blang Kabu	17	108	-	-
17	Keude Geudong	167	94	-	-
18	Blang Peuria	124	211	-	-
19	Mns Asan	39	158	-	-
20	Murong	12	158	-	-
21	Pie	37	90	-	-

Lanjutan Tabel 4.17

	Desa/ Gampong	PAM	Sumur	Sungai	Air Hujan
	(1)	(2)	(3)	(4)	(5)
22	Krueng Mate	62	32	-	-
23	Beuringen	29	101	-	-
24	Kuta Krueng	42	174	-	-
25	Kuta Glumpang	148	194	-	-
26	Meucat	-	169	-	-
27	Krueng Baro Blang Me	-	59	-	-
28	Ujong	-	185	-	-
29	Mesjid	28	58	-	-
30	Teungoh	32	108	-	-
31	Puuk	-	182	-	-
32	Pulo	-	63	-	-
33	Laga Baro	-	65	-	-
34	Matang Tunong	-	72	-	-
35	Keude Blang Mee	-	61	-	-
36	Matang Puntong	-	200	-	-
37	Lancang	-	52	-	-
38	Matang Ulim	-	108	-	-
39	Sawang	-	370	-	-
40	Blang Nibong	-	341	-	-
	Jumlah	877	4,911	-	-

Sumber : Koordinator Statistik Kecamatan

Tabel 4.18
Jumlah Bangunan Tempat Tinggal Menurut Jenis Dinding Terluas
2014

	Desa/ Gampong	Permanen	Semi Permanen	Kayu/ Bambu	Jumlah
	(1)	(2)	(3)	(4)	(5)
1	Kitou	7	29	61	97
2	Paya Terbang	14	11	75	100
3	Tanjung Mesjid	35	14	93	142
4	Tanjung Awe	12	12	86	110
5	Tanjong Rengkam	9	12	86	107
6	Tanjung Hagu	6	26	48	80
7	Madan	22	45	45	112
8	Tanjung Baroh	7	22	23	52
9	Gampong Baro	7	14	50	71
10	Tanjong Kleng	16	14	51	81
11	Krueng Baro Lgh	11	11	85	107
12	Teupin Beulangan	16	27	67	110
13	Teupin Ara	16	18	60	94
14	Pusong	25	28	43	96
15	Mancang	149	68	62	279
16	Blang Kabu	59	53	13	125
17	Keude Geudong	91	78	92	261
18	Blang Peuria	219	107	9	335
19	Mns Asan	133	36	28	197
20	Murong	58	44	68	170
21	Pie	45	23	59	127

Lanjutan Tabel 4.18

	Desa/ Gampong	Permanen	Semi Permanen	Kayu/ Bambu	Jumlah
	(1)	(2)	(3)	(4)	(5)
22	Krueng Mate	79	4	11	94
23	Beuringen	91	20	19	130
24	Kuta Krueng	189	16	11	216
25	Kuta Glumpang	275	30	37	342
26	Meucat	106	22	41	169
27	Krueng Baro Blang Me	9	14	36	59
28	Ujong	134	22	29	185
29	Mesjid	19	16	51	86
30	Teungoh	63	21	56	140
31	Puuk	109	32	41	182
32	Pulo	9	10	44	63
33	Laga Baro	7	7	51	65
34	Matang Tunong	19	11	42	72
35	Keude Blang Mee	9	5	47	61
36	Matang Puntong	24	15	161	200
37	Lancang	21	7	24	52
38	Matang Ulim	60	20	28	108
39	Sawang	325	27	18	370
40	Blang Nibong	296	22	23	341
	Jumlah	2,801	1,013	1,974	5,788

Sumber : Koordinator Statistik Kecamatan

Tabel 4.19
Jumlah Sarana Olahraga Menurut Jenis Kegiatan
2014

	Desa/ Gampong	Sepak Bola	Bola Voli	Bulu Tangkis	Sepak Takraw
	(1)	(2)	(3)	(4)	(5)
1	Kitou	1	1	-	-
2	Paya Terbang	1	-	-	-
3	Tanjung Mesjid	-	-	-	-
4	Tanjung Awe	-	1	-	-
5	Tanjong Rengkam	1	-	-	-
6	Tanjung Hagu	-	-	-	-
7	Madan	-	1	-	-
8	Tanjung Baroh	-	1	-	-
9	Gampong Baro	-	-	-	-
10	Tanjong Kleng	1	-	-	-
11	Krueng Baro Lgh	-	1	-	-
12	Teupin Beulangan	1	1	-	-
13	Teupin Ara	1	-	-	-
14	Pusong	-	-	-	-
15	Mancang	-	1	-	-
16	Blang Kabu	1	-	-	-
17	Keude Geudong	1	1	-	-
18	Blang Peuria	-	1	1	-
19	Mns Asan	-	1	-	-
20	Murong	-	-	-	-
21	Pie	-	1	-	-

Lanjutan Tabel 4.19

	Desa/ Gampong	Sepak Bola	Bola Voli	Bulu Tangkis	Sepak Takraw
	(1)	(2)	(3)	(4)	(5)
22	Krueng Mate	-	1	-	-
23	Beuringen	1	1	-	-
24	Kuta Krueng	-	1	-	-
25	Kuta Glumpang	-	1	-	-
26	Meucat	-	1	-	-
27	Krueng Baro Blang Me	-	1	-	-
28	Ujong	-	1	-	-
29	Mesjid	-	1	-	-
30	Teungoh	-	1	-	-
31	Puuk	-	1	-	-
32	Pulo	1	-	-	-
33	Laga Baro	-	1	-	-
34	Matang Tunong	-	1	-	-
35	Keude Blang Mee	-	1	-	-
36	Matang Puntong	-	1	-	-
37	Lancang	-	1	-	-
38	Matang Ulim	-	1	-	-
39	Sawang	1	-	-	-
40	Blang Nibong	1	1	-	-
	Jumlah	12	28	-	-

Sumber : Koordinator Statistik Kecamatan

Tabel 4.20
Perkembangan Tindak Kriminalitas Per Jenis Kasus
di Wilayah Tugas Polsek Samudera
2014

Tindak Kriminalitas	2013	2014
(1)	(2)	(3)
1 Pembakaran	-	-
2 Kebakaran	-	-
3 Memberi Suap	-	-
4 Pemalsuan Uang/Upal	-	-
5 Pemalsuan Surat	-	-
6 Pemerkosaan	-	-
7 Perzinahan/Kwalwat	-	-
8 Perbuatan Cabul	-	-
9 Perjudian/Maisir	-	-
10 Penculikan	-	-
11 Penghinaan	-	-
12 Pembunuhan	-	-
Jumlah	0	0

Lanjutan Tabel 4.20

Tindak Kriminalitas		2013	2014
(1)	(2)	(3)	
13	Penganiayaan	7	10
14	Pencurian	11	4
15	Pemerasan/Pengancaman	-	-
16	Penggelapan	-	-
17	Penipuan/Curang	-	1
18	Pengerusakan	-	-
19	Penyuapan	-	-
20	Penadahan	-	-
21	Illegal Logging/Pencurian Kayu	-	-
22	Perampasan Tanah/Agraria	-	-
23	Korupsi	-	-
24	Narkotika/Narkoba	-	-
Jumlah		18	15

Lanjutan Tabel 4.20

Tindak Kriminalitas		2013	2014
(1)	(2)	(3)	(3)
25	Curanmor	-	4
26	Pengeroyokan	-	-
27	Perbuatan Tidak Menyenangkan	-	-
28	Melarikan Wanita/Anak	-	-
29	KDRT	-	5
30	Temu Mayat/Pembunuhan	-	-
31	Unjuk Rasa/UNRAS	-	-
32	Lainnya	-	-
Jumlah Total		18	24

Sumber : Polsek Samudera



Pertanian



<http://acehut.com>

Tabel 5.1
Luas Lahan Sawah Menurut Jenis Pengairan
2014

Jenis Pengairan	Luas Lahan (Ha)
(1)	(2)
1 Teknis	-
2 Setengah Teknis	1,435
3 Sederhana	-
4 Non PU	-
5 Tadah Hujan	98
Jumlah	1,533

Sumber : Dinas Pertanian Tanaman Pangan dan Peternakan Kab. Aceh Utara

Tabel 5.2
Luas Tanam, Luas Panen, Produksi dan Produktivitas
Tanaman Padi dan Palawija
2014

Jenis Tanaman		Luas Tanam (Ha)	Luas Panen (Ha)	Produksi (Ton)	Produktivitas (Kw/Ha)
(1)	(2)	(3)	(4)	(5)	
1	Padi	2,008	1,943	11,349.00	58.41
2	Kedelai	9	3	5.00	16.67
3	Jagung	615	3	13.00	43.33
4	Kacang Tanah	6	2	4.00	20.00
5	Ubi Kayu	28	25	541.00	216.40
6	Ubi Jalar	23	17	105.00	61.76

Sumber : Dinas Pertanian Tanaman Pangan dan Peternakan Kab. Aceh Utara

Tabel 5.3
Luas Tanam, Luas Panen, Produksi dan Produktivitas
Tanaman Hortikultura
2014

Jenis Tanaman	Luas Tanam (Ha)	Luas Panen (Ha)	Produksi (Ton)	Produk- tivitas (Kw/Ha)
(1)	(2)	(3)	(4)	(5)
1 Kacang Panjang	36	39	792.00	20.00
2 Cabe	19	27	905.00	34.00
3 Tomat	0	1	14.00	14.00
4 Terong	3	9	573.00	64.00
5 Ketimun	31	27	847.00	31.00
6 Bayam	16	17	324.00	19.00

Sumber : Dinas Pertanian Tanaman Pangan dan Peternakan Kab. Aceh Utara

Tabel 5.4
Komposisi Tanaman, Produksi dan Produktivitas
Tanaman Perkebunan akyat
2014

Jenis Tanaman	Komposisi Tanaman Tahunan (Ha)				Produksi (Ton)	Produk- tivitas (Kg/Ha)
	TBM	TM	TR	Total		
(1)	(2)	(3)	(4)	(5)	(6)	(7)
1 Cengkeh	-	-	-	-	-	-
2 Aren	-	-	-	-	-	-
3 Kelapa Dalam	-	-	-	-	-	-
4 Pala	-	-	-	-	-	-
5 Sagu	-	-	-	-	-	-
6 Karet	-	-	-	-	-	-
7 Kelapa Hybrida	-	-	-	-	-	-
8 Kelapa Sawit	-	7.0	-	-	6.0	-
9 Nilam	-	-	-	-	-	-
10 Kopi	-	-	-	-	-	-
11 Kapuk/Randu	-	-	-	-	-	-
12 Pinang	-	-	-	-	-	-
13 Kakao	-	-	-	-	-	-
14 Lada	-	-	-	-	-	-
15 Kemiri	-	-	-	-	-	-
16 Tebu	-	2.0	-	2.0	0.4	374.0

Sumber : Dinas Perkebunan dan Kehutanan Kabupaten Aceh Utara

Tabel 5.5
Populasi dan Pemotongan Ternak Besar,
Kecil dan Unggas
2014

Jenis Ternak	Populasi (Ekor)			Pemotongan (Ekor)		
	Jantan	Betina	Jumlah	Jantan	Betina	Jumlah
(1)	(2)	(3)	(4)	(5)	(6)	(7)
1 Sapi	1,035	2,070	3,105	478	121	599
2 Kerbau	27	60	87	46	19	65
3 Kambing	1,329	2,156	3,485	150	1,000	1,150
4 Domba	399	285	684	40	205	245
5 Ayam Buras			11,284			4,430
6 Ayam Pedaging			132,930			114,180
7 Ayam Petelur			250			2,500
8 Itik			11,684			2,605
9 Itik Manila			2,835			-

Sumber : Dinas Pertanian Tanaman Pangan dan Peternakan Kab. Aceh Utara

Tabel 5.6
Jumlah Fasilitas dan Sarana Pertanian
2014

Fasilitas dan Sarana	Jumlah
(1)	(2)
1 Kilang Padi (aktif) :	
Kilang Padi Tetap	14
Kilang Padi Keliling	13
2 Pasar Hewan	-
3 Traktor/ <i>Hand Tractor</i>	52
4 Mesin Perontok Gabah	24
5 Rumah Potong Hewan (RPH)	1
6 Tempat Pelelangan Ikan (TPI)	1
7 Pangkalan Pendaratan Ikan (PPI)	1
8 Kapal Motor	268
9 Perahu Motor Tempel	-
10 Perahu Tanpa Motor	81

Sumber : Koordinator Statistik Kecamatan dan Instansi Terkait di Kec. Samudera

Tabel 5.7
Produksi dan Nilai Produksi Hasil Perikanan Laut
Menurut Jenis Komoditi
2014

Jenis Komoditi	Jumlah Produksi (Ton)	Harga Rata-rata (RP)	Nilai Produksi (000 Rp)
(1)	(2)	(3)	(4)
1 Ikan	727.94	17,758.08	12,926,820.00
2 Udang	53.78	32,973.97	1,773,340.00
3 Binatang Berkulit Keras	15.82	31,811.63	503,260.00
4 Binatang Lunak	-	-	-
Jumlah	797.54		15,203,420.00

Sumber : Dinas Kelautan dan Perikanan Kab. Aceh Utara

Tabel 5.8
 Produksi dan Nilai Produksi Tambak
 Menurut Jenis Komoditi yang Dipelihara
 2014

Jenis Komoditi		Produksi (Ton)	Nilai Produksi (000 Rp)
(1)		(2)	(3)
1	Bandeng	126.55	1,518,600.00
2	Kerapu	-	-
3	Kakap	10.70	481,500.00
4	Mujair	89.22	1,159,860.00
5	Udang Windu	58.56	3,513,745.33
6	Udang Putih	-	-
7	Udang Api-api	-	-
8	Rebon	-	-
9	Kepiting	27.56	1,378,000.00
10	Lainnya	-	-
Jumlah		312.59	8,051,705.33

Sumber : Dinas Kelautan dan Perikanan Kab.Aceh Utara

Tabel 5.9
 Produksi dan Nilai Produksi Perikanan Air Tawar
 Menurut Jenis Ikan yang Dipelihara
 2014

Jenis Ikan	Produksi (Ton)	Nilai Produksi (000 Rp)
(1)	(2)	(3)
1 Mas	-	-
2 Mujair	5.51	-
3 Nila	15.96	-
4 Gurami	19.72	-
5 Betutu	-	-
6 Lele	25.59	-
7 Lainnya	-	-
Jumlah	66.78	-

Sumber : Dinas Kelautan dan Perikanan Kab. Aceh Utara

Tabel 5.10
 Jumlah RTP/Perusahaan Perikanan Laut dan
 Jumlah Perahu/Kapal Perikanan Menurut Kategori
 2014

Kategori	Jumlah RTP	Jumlah Perahu/Kapal Perikanan
(1)	(2)	(3)
1 Tanpa Perahu	28	-
2 Perahu Tanpa Motor		
a. Jukung	14	25
b. Perahu Papan		
- Kecil	12	12
- Sedang	12	20
- Besar	14	26
3 Motor Tempel	-	-
4 Kapal Motor (Ukuran GT)		
a. < 5	62	119
b. 5 - 10	40	99
c. 10 - 20	26	34
d. 20 - 30	4	16
e. 30 - 50	-	-
f. 50 - 100	-	-
g. > 100	-	-
Jumlah	212	351

Sumber : Dinas Kelautan dan Perikanan Kab. Aceh Utara



Perekonomian



<http://acehut.com/bbps/id>

Tabel 6.1
Jenis Jalan Utama Desa
2014

	Desa/ Gampong	Jenis Jalan Utama		
		Aspal	Diperkeras	Tanah
	(1)	(2)	(3)	(4)
1	Kitou	-	√	-
2	Paya Terbang	-	√	-
3	Tanjung Mesjid	√	-	-
4	Tanjung Awe	√	-	-
5	Tanjong Rengkam	√	-	-
6	Tanjung Hagu	√	-	-
7	Madan	√	-	-
8	Tanjung Baroh	-	√	-
9	Gampong Baro	√	-	-
10	Tanjong Kleng	√	-	-
11	Krueng Baro Lgh	-	√	-
12	Teupin Beulangan	-	√	-
13	Teupin Ara	-	√	-
14	Pusong	√	-	-
15	Mancang	√	-	-
16	Blang Kabu	√	-	-
17	Keude Geudong	√	-	-
18	Blang Peuria	√	-	-
19	Mns Asan	√	-	-
20	Murong	-	√	-
21	Pie	√	-	-

Lanjutan Tabel 6.1

	Desa/ Gampong	Jenis Jalan Utama		
		Aspal	Diperkeras	Tanah
	(1)	(2)	(3)	(4)
22	Krueng Mate	√	-	-
23	Beuringen	√	-	-
24	Kuta Krueng	√	-	-
25	Kuta Glumpang	√	-	-
26	Meucat	√	-	-
27	Krueng Baro Blang Me	-	√	-
28	Ujong	-	√	-
29	Mesjid	√	-	-
30	Teungoh	√	-	-
31	Puuk	√	-	-
32	Pulo	-	√	-
33	Laga Baro	-	√	-
34	Matang Tunong	-	√	-
35	Keude Blang Mee	√	-	-
36	Matang Puntong	-	√	-
37	Lancang	-	√	-
38	Matang Ulim	√	-	-
39	Sawang	√	-	-
40	Blang Nibong	√	-	-

Sumber : Koordinator Statistik Kecamatan

Tabel 6.2
Jumlah Pasar, Kios/Toko dan Kedai Makanan/Minuman
2014

	Desa/ Gampong	Pasar Dgn Bangunan		Kios/ Toko	Kedai Makan Minum
		Permanen	Tidak Permanen		
	(1)	(2)	(3)	(4)	(5)
1	Kitou	-	-	2	2
2	Paya Terbang	-	-	2	1
3	Tanjung Mesjid	1	-	51	9
4	Tanjung Awe	-	-	5	3
5	Tanjong Rengkam	-	-	1	-
6	Tanjung Hagu	-	-	1	1
7	Madan	-	-	1	1
8	Tanjung Baroh	-	-	-	-
9	Gampong Baro	-	-	1	1
10	Tanjong Kleng	-	-	2	-
11	Krueng Baro Lgh	-	-	2	-
12	Teupin Beulangan	-	-	3	1
13	Teupin Ara	-	-	3	-
14	Pusong	-	-	6	1
15	Mancang	-	-	27	11
16	Blang Kabu	-	-	2	1
17	Keude Geudong	2	1	525	24
18	Blang Peuria	-	-	26	9
19	Mns Asan	-	-	6	4
20	Murong	-	-	1	1
21	Pie	-	-	1	-

Lanjutan Tabel 6.2

	Desa/ Gampong	Pasar Dgn Bangunan		Kios/ Toko	Kedai Makan Minum
		Permanen	Tidak Permanen		
	(1)	(2)	(3)	(4)	(5)
22	Krueng Mate	-	-	2	2
23	Beuringen	-	-	2	1
24	Kuta Krueng	-	-	3	-
25	Kuta Glumpang	-	-	3	2
26	Meucat	-	-	6	3
27	Krueng Baro Blang Me	-	-	1	-
28	Ujong	-	-	1	-
29	Mesjid	-	-	1	2
30	Teungoh	-	-	1	-
31	Puuk	-	-	3	2
32	Pulo	-	-	2	-
33	Laga Baro	-	-	2	1
34	Matang Tunong	-	-	4	1
35	Keude Blang Mee	-	-	2	1
36	Matang Puntong	-	-	16	7
37	Lancang	-	-	1	-
38	Matang Ulim	-	-	2	1
39	Sawang	-	-	9	3
40	Blang Nibong	-	-	5	2
	Jumlah	3	1	734	98

Sumber : Koordinator Statistik Kecamatan

Tabel 6.3
Jumlah Industri Kecil dan Rumah Tangga Menurut Jenis
2014

	Desa/ Gampong	Jenis Industri				
		Makanan Minuman	Barang dari Logam	Anyaman	Kerajinan	Lainnya
	(1)	(2)	(3)	(4)	(5)	(6)
1	Kitou	-	-	-	-	-
2	Paya Terbang	-	-	-	-	-
3	Tanjung Mesjid	-	1	-	1	-
4	Tanjung Awe	-	-	-	-	-
5	Tanjong Rengkam	1	-	-	-	-
6	Tanjung Hagu	-	-	-	-	-
7	Madan	-	-	-	-	-
8	Tanjung Baroh	-	-	-	-	-
9	Gampong Baro	1	-	-	-	-
10	Tanjong Kleng	-	-	-	-	-
11	Krueng Baro Lgh	-	-	-	-	-
12	Teupin Beulangan	-	-	-	-	-
13	Teupin Ara	1	-	-	-	-
14	Pusong	-	-	-	-	-
15	Mancang	1	-	-	1	3
16	Blang Kabu	-	-	-	-	-
17	Keude Geudong	24	8	-	-	3
18	Blang Peuria	-	1	-	-	1
19	Mns Asan	-	-	-	-	1
20	Murong	1	-	-	-	-
21	Pie	-	-	1	-	-

Lanjutan Tabel 6.3

	Desa/ Gampong	Jenis Industri				
		Makanan Minuman	Barang dr Logam	Anyaman	Kerajinan	Lainnya
	(1)	(2)	(3)	(4)	(5)	(6)
22	Krueng Mate	-	-	-	-	-
23	Beuringen	-	-	-	-	-
24	Kuta Krueng	-	-	-	-	-
25	Kuta Glumpang	-	-	-	-	-
26	Meucat	-	-	-	-	-
27	Krueng Baro Blang Me	-	-	-	-	-
28	Ujong	-	-	-	-	-
29	Mesjid	-	1	-	-	2
30	Teungoh	-	-	-	-	-
31	Puuk	-	-	-	-	-
32	Pulo	-	-	-	-	-
33	Laga Baro	-	-	-	-	-
34	Matang Tunong	-	-	-	-	-
35	Keude Blang Mee	-	-	-	-	-
36	Matang Puntong	-	4	-	-	-
37	Lancang	-	-	-	-	-
38	Matang Ulim	-	-	-	-	-
39	Sawang	-	-	-	-	-
40	Blang Nibong	-	-	-	-	-
	Jumlah	29	15	1	2	10

Sumber : Koordinator Statistik Kecamatan

Tabel 6.4
Jumlah Kendaraan Angkutan Umum Menurut Jenis
2014

Jenis Kendaraan Angkutan Umum	Jumlah
(1)	(2)
1 Beca Barang Bermotor	13
2 Beca Barang Dayung	6
3 Beca Penumpang Bermotor	-
4 Beca Penumpang Dayung	-
5 Ojek Motor	64
6 Ojek Sepeda	-
7 Angkutan Kota	36
8 Angkutan Pedesaan	-
9 Truk/Pick Up	9

Sumber : Koordinator Statistik Kecamatan

Tabel 6.5
Jumlah Lembaga Keuangan dan Koperasi Menurut Desa
2014

	Desa/ Gampong	Lembaga Keuangan			
		Bank Umum	BPR	KUD	Koperasi Non KUD
	(1)	(2)	(3)	(4)	(5)
1	Kitou	-	-	-	-
2	Paya Terbang	-	-	-	-
3	Tanjung Mesjid	-	-	-	-
4	Tanjung Awe	-	-	-	-
5	Tanjong Rengkam	-	-	-	-
6	Tanjung Hagu	-	-	-	-
7	Madan	-	-	-	-
8	Tanjung Baroh	-	-	-	-
9	Gampong Baro	-	-	-	-
10	Tanjong Kleng	-	-	-	-
11	Krueng Baro Lgh	-	-	-	-
12	Teupin Beulangan	-	-	-	-
13	Teupin Ara	-	-	-	-
14	Pusong	-	-	-	-
15	Mancang	-	-	-	-
16	Blang Kabu	-	-	-	-
17	Keude Geudong	3	-	-	1
18	Blang Peuria	-	1	-	-
19	Mns Asan	-	-	-	-
20	Murong	-	-	-	-
21	Pie	-	-	-	-

Lanjutan Tabel 6.5

	Desa/ Gampong	Lembaga Keuangan			
		Bank Umum	BPR	KUD	Koperasi Non KUD
	(1)	(2)	(3)	(4)	(5)
22	Krueng Mate	-	-	-	-
23	Beuringen	-	-	-	-
24	Kuta Krueng	-	-	-	-
25	Kuta Glumpang	-	-	-	-
26	Meucat	-	-	-	-
27	Krueng Baro Blang Me	-	-	-	-
28	Ujong	-	-	-	-
29	Mesjid	-	-	-	-
30	Teungoh	-	-	-	-
31	Puuk	-	-	-	-
32	Pulo	-	-	-	-
33	Laga Baro	-	-	-	-
34	Matang Tunong	-	-	-	-
35	Keude Blang Mee	-	-	-	-
36	Matang Puntong	-	-	-	-
37	Lancang	-	-	-	-
38	Matang Ulim	-	-	-	-
39	Sawang	-	-	-	-
40	Blang Nibong	-	-	-	-
	Jumlah	3	1	-	1

Sumber : Koordinator Statistik Kecamatan

Tabel 6.6
Target dan Realisasi Penerimaan Pajak dan Retribusi
2014

	Jenis Pajak dan Retribusi	Target (000 Rp)	Realisasi (000 Rp)	Persentase (%)
	(1)	(2)	(3)	(4)
1	Pajak Hotel dan Restoran (Rumah Makan/Warung Kopi)	1,804	45	2,49
2	Pajak Hiburan	200	-	-
3	Pajak Reklame			
	A. Reklame Papan	11,278.5	11,884	105,37
	B. Reklame Kain	2,350	2,900	123.40
	C. Reklame Selebaran	-	-	-
4	Retribusi Pelayanan Sampah	13,800	7,445	53.95
5	Retribusi Parkir	3,000	3,828	127.60
6	Retribusi Pasar			
	A. Sewa Los/Kios	-	-	-
	B. Sewa Pelataran	50,180	39,548	78.81
7	Retribusi Pemakaian Kekayaan Daerah			
	A. Sewa Tanah Pemda	45,448	33,248	73.16
8	Retribusi Terminal	59,940	42,975	71.70
9	Retribusi Rumah Potong Hewan			
	A. Sewa Rumah Potong Hewan	6,600	1,500	22.73
	B. Pemeriksaan Kesehatan Hewan dan Daging	2,025	950	46.91
10	Retribusi Izin Usaha Rumah Makan	300	-	-

Sumber : DPKKD Kab. Aceh Utara

Tabel 6.7
 Harga Eceran Beras Kampung dan Ikan di
 Ibukota Kecamatan Menurut Bulan
 2014

Bulan	Beras Kampung (Rp/Kg)		Ikan (Rp/Kg)	
	No. 1	No. 2	Tongkol	Bandeng
(1)	(2)	(3)	(4)	(5)
Januari	8,500	7,500	18,000	18,000
Februari	8,500	7,500	18,000	18,000
Maret	8,500	7,500	18,000	18,000
April	8,500	7,500	20,000	20,000
Mei	8,500	7,500	25,000	22,000
Juni	8,500	7,500	30,000	22,000
Juli	8,500	7,500	25,000	22,000
Agustus	8,500	7,500	20,000	20,000
September	8,500	7,500	25,000	22,000
Oktober	8,500	7,500	20,000	20,000
Nopember	8,500	7,500	30,000	22,000
Desember	8,500	7,500	20,000	20,000

Sumber : Koordinator Statistik Kecamatan

Tabel 6.8
 Harga Eceran Daging dan Telur di
 Ibukota Kecamatan Menurut Bulan
 2014

Bulan	Daging (Rp/Kg)		Telur (Rp/Butir)	
	Sapi	Ayam Ras	Ayam Ras	Ayam Kampung
(1)	(2)	(3)	(4)	(5)
Januari	100,000	20,000	1,000	2,000
Februari	100,000	20,000	1,000	2,000
Maret	100,000	22,000	1,000	2,000
April	100,000	22,000	1,000	2,000
Mei	100,000	23,000	1,000	2,000
Juni	140,000	23,000	1,000	2,000
Juli	140,000	28,000	1,000	2,000
Agustus	120,000	28,000	1,000	2,000
September	100,000	23,000	1,000	2,000
Oktober	140,000	28,000	1,000	2,000
Nopember	100,000	25,000	1,000	2,000
Desember	100,000	22,000	1,000	2,000

Sumber : Koordinator Statistik Kecamatan

Tabel 6.9
 Harga Eceran Gula Pasir, Garam Dapur dan Tepung Terigu di
 Ibukota Kecamatan Menurut Bulan
 2014

Bulan	Gula Pasir (Rp/Kg)	Garam Dapur (Rp/Bungkus)	Tepung Terigu (Rp/Kg)
(1)	(2)	(3)	(4)
Januari	12,000	2,000	8,000
Februari	12,000	2,000	8,000
Maret	12,000	2,000	8,000
April	12,000	2,000	8,000
Mei	12,000	2,000	8,000
Juni	12,000	2,000	8,000
Juli	12,000	2,000	8,000
Agustus	12,000	2,000	8,000
September	12,000	2,000	8,000
Oktober	12,000	2,000	8,000
Nopember	12,000	2,000	8,000
Desember	12,000	2,000	8,000

Sumber : Koordinator Statistik Kecamatan

Tabel 6.10
 Harga Eceran Minyak Goreng dan Minyak Tanah di
 Ibukota Kecamatan Menurut Bulan
 2014

Bulan	Minyak Goreng (Rp/Kg)		Minyak Tanah (Rp/Liter)
	Kelapa Sawit	Kelapa Rakyat	
(1)	(2)	(3)	(4)
Januari	12,000	-	10,000
Februari	12,000	-	10,000
Maret	12,000	-	10,000
April	12,000	-	10,000
Mei	12,000	-	10,000
Juni	12,000	-	10,000
Juli	12,000	-	10,000
Agustus	12,000	-	10,000
September	12,000	-	10,000
Oktober	12,000	-	10,000
Nopember	12,000	-	10,000
Desember	12,000	-	10,000

Sumber : Koordinator Statistik Kecamatan

Tabel 6.11
 Harga Komoditi Tanaman Bahan Makanan
 Menurut Bulan
 2014

Bulan	Gabah (Rp/Kg)	Jagung Pipilan (Rp/Kg)	Cabai Merah (Rp/Kg)
(1)	(2)	(3)	(4)
Januari	4,000	4,000	24,000
Februari	4,100	4,000	20,000
Maret	4,200	4,000	20,000
April	4,100	4,000	22,000
Mei	4,200	4,000	38,000
Juni	4,100	4,000	36,000
Juli	4,000	4,000	32,000
Agustus	4,100	4,000	34,000
September	4,200	4,000	20,000
Oktober	4,100	4,000	28,000
Nopember	4,200	4,000	20,000
Desember	4,500	4,000	28,000

Sumber : Koordinator Statistik Kecamatan

Tabel 6.12
 Harga Komoditi Tanaman Perkebunan
 Menurut Bulan
 2014

Bulan	Pinang (Rp/Kg)	Coklat Biji Kering (Rp/Kg)	Karet (Rp/Kg)	Kelapa Sawit (Rp/Kg)	Kelapa (Rp/Butir)
(1)	(2)	(3)	(4)	(5)	(6)
Januari	6,000	19,000	-	-	2,000
Februari	6,000	18,000	-	-	2,000
Maret	7,000	18,000	-	-	2,000
April	6,000	17,000	-	-	2,000
Mei	6,000	20,000	-	-	2,000
Juni	6,000	20,000	-	-	2,000
Juli	6,000	20,000	-	-	2,000
Agustus	7,000	21,000	-	-	2,000
September	7,000	21,000	-	-	2,000
Oktober	7,000	20,000	-	-	2,000
Nopember	7,000	19,000	-	-	2,000
Desember	6,000	18,000	-	-	2,000

Sumber : Koordinator Statistik Kecamatan

DATA

MENCERDASKAN BANGSA



BADAN PUSAT STATISTIK KABUPATEN ACEH UTARA
Jln. B. Aceh – Medan KM.295,7 Desa Alue Drien No.62 –
landing Lhoksukon Barat.
Telp/Faks : (0645) 31893
HP : 0821 6644 5662
E-mail : bps1111@bps.go.id