

LENGKITI DALAM ANGKA 2015



**BADAN PUSAT STATISTIK
KABUPATEN OGAN KOMERING ULU**
BPS - Statistics of Ogan Komering Ulu Regency

LENGKITI DALAM ANGKA 2015

LENGKITI IN FIGURES 2015

No. Katalog BPS	:	1102001.1601.052
ISSN	:	
No Publikasi	:	16015.1504
Ukuran Publikasi	:	21 Cm x 14,8 Cm
Jumlah Halaman	:	xi + 73 Halaman
Naskah	:	Koordinator Statistik Kecamatan Lengkiti, Badan Pusat Statistik Kab. Ogan Komering Ulu
Penyunting	:	Koordinator Statistik Kecamatan Lengkiti, Badan Pusat Statistik Kab. Ogan Komering Ulu
Diterbitkan oleh	:	Badan Pusat Statistik Kab. Ogan Komering Ulu
Dicetak Oleh	:	

**“Dilarang mengumumkan, mendistribusikan, mengomunikasikan,
dan/atau menggandakan sebagian atau seluruh isi buku ini
untuk tujuan komersial tanpa izin tertulis
dari Badan Pusat Statistik”**

KATA SAMBUTAN


Dalam rangka pelaksanaan otonomi daerah yang lebih tepat guna dan sasaran pada tingkat kecamatan (*district level*), maka dukungan data statistik yang *up to date*, handal dan terpercaya mutlak diperlukan. Untuk itu, pengembangan statistik dalam arti yang seluas-luasnya patut mendapat apresiasi dan dukungan semua pihak.

Publikasi LENGKITI DALAM ANGKA 2015 ini, diharapkan mampu memenuhi kebutuhan konsumen data mengenai potret kecamatan selama tahun 2014. Penghargaan dan ucapan terima kasih patut diberikan kepada Koordinator Statistik Kecamatan Lengkiti yang telah berusaha maksimal guna terwujudnya publikasi ini. Dengan harapan, kiranya senantiasa berupaya meningkatkan cakupan dan kualitas isi publikasi ini dari waktu ke waktu.

Demikian, semoga publikasi ini bermanfaat bagi kita semua.

Baturaja, Oktober 2015

Kepala Badan Pusat Statistik
Kabupaten Ogan Komering Ulu,



Ir. DJONI

NIP. 19640830 199402 1 001

KATA PENGANTAR

Menyadari pentingnya data statistik bagi evaluasi dan perencanaan pembangunan suatu daerah, maka kami dengan segala keterbatasan yang ada berusaha menyajikan publikasi LENGKITI DALAM ANGKA 2015 ini. Publikasi ini berisi berbagai data, seperti: kependudukan, pertanian, ketenagakerjaan, perhubungan, pemerintahan, dll.

Ucapan terima kasih kami sampaikan kepada semua pihak yang telah membantu dalam penyusunan publikasi ini. Tentu saja, tak ada gading yang tak retak, masih banyak salah dan kurang pada publikasi ini, untuk itu segala kritik dan saran yang konstruktif guna penyempurnaan publikasi ini di masa mendatang akan kami terima dengan segala senang hati.

Demikian, semoga bermanfaat!

Lengkiti, Oktober 2015

Koordinator Statistik
Kecamatan Lengkiti,



ERWIN TAHER, S.Kom
NIP 19821220 201101 1 009

DAFTAR ISI

	Halaman
Halaman Sampul.....	i
Nomor Katalog.....	ii
Kata Sambutan.....	iii
Kata Pengantar.....	iv
Daftar Isi.....	v
Daftar Tabel.....	vi
Daftar Gambar.....	x
Penjelasan Umum.....	xi
Bab I GEOGRAFIS.....	1
Bab II PEMERINTAHAN.....	6
Bab III PENDUDUK.....	11
Bab IV SOSIAL.....	18
Bab V PERTANIAN.....	41
Bab VI PERINDUSTRIAN DAN ENERGI.....	52
Bab VII PERDAGANGAN.....	58
Bab VIII TRANSPORTASI, KOMUNIKASI DAN PARIWISATA..	64
Bab IX KEUANGAN.....	69

DAFTAR TABEL

	Halaman
BAB 1 : GEOGRAFIS	
Tabel 1.1. Letak Geografis dan Ketinggian masing-masing Desa dari Permukaan Laut (dalam meter) di Kecamatan Lengkiti, 2014.....	3
Tabel 1.2. Nama Pejabat Kepala Desa dan Alamat Kantor Desa masing-masing Desa di Kecamatan Lengkiti, 2014.....	4
Tabel 1.3. Jarak Kantor Kepala Desa ke Kantor Camat dan Luas Wilayah masing-masing desa di Kecamatan Lengkiti, 2014.....	5
BAB 2 : PEMERINTAHAN	
Tabel 2.1. Status Desa di Kecamatan Lengkiti, 2014.....	8
Tabel 2.2. Jumlah Kadus, Rukun Tetangga, Perangkat Desa dan Anggota BPD di Kecamatan Lengkiti, 2014.....	9
Tabel 2.3. Jumlah Anggota Kepolisian yang bertugas di Kecamatan Lengkiti, 2014.....	10
BAB 3 : PENDUDUK	
Tabel 3.1. Jumlah Penduduk Menurut Jenis Kelamin Dirinci Per Desa dalam Kecamatan Lengkiti Tahun 2014.....	15
Tabel 3.2. Rata-rata Kepadatan Penduduk di Kecamatan Lengkiti Dirinci Menurut Desa Tahun 2014.....	16
Tabel 3.3. Rata-rata Jumlah Jiwa Setiap Anggota Rumah Tangga di Kecamatan Lengkiti Dirinci Menurut Desa Tahun 2014	17
BAB 4 : SOSIAL	
Tabel 4.1. Jumlah Sekolah Dasar Negeri, Inpres dan Swasta dirinci menurut Desa dalam Kecamatan Lengkiti Tahun 2014	25
Tabel 4.2. Jumlah Murid Sekolah Dasar Negeri dan Swasta dirinci menurut Desa dalam Kecamatan Lengkiti, 2014.....	26
Tabel 4.3. Jumlah Guru Sekolah Dasar Negeri dan Swasta dirinci menurut Desa dalam Kecamatan Lengkiti, 2014.	27

Tabel 4.4.	Jumlah Sekolah SLTP Negeri dan Swasta serta SMU Negeri dan Swasta Dalam Kecamatan Lengkiti Tahun 2014.....	28
Tabel 4.5.	Jumlah Murid SLTP Negeri dan Swasta serta SMU Negeri dan Swasta Dalam Kecamatan Lengkiti, 2014....	29
Tabel 4.6.	Banyaknya Guru SLTP dan SMU Negeri/swasta Di Kecamatan Lengkiti, 2014.....	30
Tabel 4.7	Jumlah Madrasah Ibtidaiyah Negeri dan Swasta dalam Kecamatan Lengkiti Tahun 2014.....	31
Tabel 4.8	Jumlah Murid Madrasah Ibtidaiyah Negeri dan Swasta dalam Kecamatan Lengkiti, 2014.....	32
Tabel 4.9	Banyaknya Guru Madrasah Ibtidaiyah Negeri dan Swasta Di Kecamatan Lengkiti, 2014.....	33
Tabel 4.10	Jumlah Madrasah Tsaniyah dan Madrasah ‘Aliyah Negeri dan Swasta dalam Kecamatan Lengkiti Tahun 2014.....	34
Tabel 4.11.	Jumlah Murid Madrasah Tsaniyah dan Madrasah ‘Aliyah Negeri dan Swasta dalam Kecamatan Lengkiti, 2014....	35
Tabel 4.12	Banyaknya Guru Madrasah Tsaniyah dan Madrasah ‘Aliyah Negeri dan Swasta Di Kecamatan Lengkiti, 2014.....	36
Tabel 4.13.	Jumlah Puskesmas / Puskesmas Pembantu, Klinik Bersalin dan Posyandu menurut Desa di Kecamatan Lengkiti Tahun 2014	37
Tabel 4.14.	Jumlah Dokter, Perawat dan Bidan dirinci menurut Desa di Kecamatan Lengkiti Tahun 2014.....	38
Tabel 4.15.	Jumlah Sarana Rumah Peribadatan Dirinci Menurut Desa Dalam Kecamatan Lengkiti Tahun 2014.....	39
Tabel 4.16.	Jumlah Kelompok Karang Taruna dan Jumlah Anggota yang Terdaftar di Kecamatan Lengkiti, 2014.....	40

BAB 5 : PERTANIAN

Tabel 5.1.	Luas Lahan menurut Status Irigasi dan Sawah Tadah Hujan menurut Desa di Kecamatan Lengkiti Tahun 2014 (dalam ha).....	45
Tabel 5.2.	Luas Sawah menurut Jenis Pengairan dan Desa/kelurahan di Kecamatan Lengkiti, 2014 (Dalam Ha).....	46

Tabel 5.3.	Luas Tanam, Luas Panen dan Produksi Padi Sawah dan Padi Ladang menurut Desa/kelurahan di Kecamatan Lengkiti ,2014 (Dalam Ha).....	47
Tabel 5.4.	Luas Panen, Produksi, dan Produktifitas Palawija di Kecamatan Lengkiti, 2014	48
Tabel 5.5.	Luas Tanaman Menghasilkan, Produksi, dan Produktifitas Perkebunan Rakyat di Kecamatan Lengkiti, 2014.....	49
Tabel 5.6.	Jumlah Ternak Besar dan Ternak Kecil menurut Desa/kelurahan di Kecamatan Lengkiti, 2014	50
Tabel 5.7.	Jumlah Unggas menurut Desa/kelurahan di Kecamatan Lengkiti, 2014.....	51

BAB 6 : PERINDUSTRIAN DAN ENERGI

Tabel 6.1	Jumlah Perusahaan Industri Kecil dan Rumah Tangga Menurut desa di Kecamatan Lengkiti, 2014.....	54
Tabel 6.2.	Jumlah Rumah Tangga yang Menggunakan Listrik PLN dan Listrik Non PLN menurut Desa dalam Kecamatan Lengkiti, 2014.....	55
Tabel 6.3.	Jumlah Reparasi Kendaraan Mobil,Sepeda Motor dan Sepeda menurut Desa Dalam Kecamatan Lengkiti Tahun 2014.....	56
Tabel 6.4.	Jumlah Usaha Salon Kecantikan, Tukang Cukur, Tukang Jahit dan Tukang Cukur menurut Desa Dalam Kecamatan Lengkiti Tahun 2014	57

BAB 7 : PERDAGANGAN

Tabel 7.1	Jumlah Jenis Lokasi Perdagangan menurut Desa Dalam Kecamatan Lengkiti Tahun 2014.....	60
Tabel 7.2	Jumlah Usaha Pedagang Besar, Kecil dan Eceran menurut Desa Dalam Kecamatan Lengkiti, 2014	61
Tabel 7.3	Jumlah Bank, KUD, dan Koperasi non KUD dalam Kecamatan Lengkiti, 2014	62
Tabel 7.4.	Jumlah Rumah Makan dan warung Minum Dalam Kecamatan Lengkiti, 2014.....	63

BAB 8 : TRANSPORTASI, KOMUNIKASI DAN PARIWISATA

Tabel 8.1.	Panjang jalan dirinci menurut jenis jalan Di Kecamatan Lengkiti, 2014 (Km).....	66
Tabel 8.2.	Jumlah angkutan Jalan Raya menurut jenis Di Kecamatan Lengkiti, 2014.....	67
Tabel 8.3.	Nama Objek Wisata dan Jenis Wisata menurut Desa di Kecamatan Lengkiti, 2014.....	68

BAB 9 : KEUANGAN

Tabel 9.1.	Jumlah Anggaran Rutin dan Anggaran Pembangunan di Kecamatan Lengkiti, 2014.....	71
Tabel 9.2.	Jumlah Dana Bantuan Yang Diterima Setiap Desa Dalam Kecamatan Lengkiti, 2014.....	72
Tabel 9.3.	Jumlah Pendapatan Asli Desa di Kecamatan Lengkiti, 2014.....	73

DAFTAR GAMBAR

		Halaman
Gambar 1	: Persentase Luas Desa di Kecamatan Lengkiti, 2014	2
Gambar 2	: Jumlah Kadus dan Perangkat Desa di Kecamatan Lengkiti, 2014.....	7
Gambar 3	: Jumlah Penduduk menurut Jenis Kelamin di Kecamatan Lengkiti, 2014.....	14
Gambar 4	: Persentase Jumlah Penduduk setiap Desa di Kecamatan Lengkiti, 2014.....	14
Gambar 5	: Jumlah SD, SLTP dan SMU di Kec. Lengkiti, 2014	22
Gambar 6	: Jumlah Murid dan Guru SD, SLTP dan SMU di Kecamatan Lengkiti, 2014.....	22
Gambar 7	: Jumlah Fasilitas Kesehatan di Kec. Lengkiti, 2014.	23
Gambar 8	: Jumlah Tenaga Kesehatan di Kec. Lengkiti, 2014...	23
Gambar 9	: Banyaknya Sarana Peribadatan di Kecamatan Lengkiti, 2014.....	24
Gambar 10	: Luas Panen (ha) Padi Sawah, Padi Ladang, Ketela Pohon dan Jagung di Kecamatan Lengkiti, 2014.....	43
Gambar 11	: Produksi (ton) Padi Sawah, Padi Ladang, Ketela Pohon dan Jagung di Kecamatan Lengkiti, 2014.....	43
Gambar 12	: Jumlah Ternak dan Unggas di Kecamatan Lengkiti, 2014.....	44
Gambar 13	: Jumlah Ternak dan Unggas di Kecamatan Lengkiti, 2014.....	43
Gambar 14	: Jumlah Rumah Tangga Pemakai Listrik di Kecamatan Lengkiti, 2014.....	53
Gambar 15	: Jumlah Lembaga Keuangan di Kecamatan Lengkiti 2014.....	59
Gambar 16	: Pendapatan Asli Daerah di Kecamatan Lengkiti, 2014.....	70
	..	

**PENJELASAN UMUM/
EXPLANATORY NOTES**

Tanda-tanda, satuan-satuan dan lain-lainnya yang digunakan dalam publikasi ini, adalah sbb:

Symbols measurement unit and other acronyms which are used in this publication, are as follows:

1. TANDA-TANDA/SYMBOLS

Data belum tersedia/ <i>Data not yet available</i>	:	...
Data tidak tersedia/ <i>Data not available</i>	:	-
Data dapat diabaikan/ <i>Data Negligible</i>	:	0
Tanda desimal/ <i>Decimal Point</i>	:	,
Angka sementara/ <i>Preliminary Figures</i>	:	*)
Angka sangat sementara/ <i>Very Preliminary Figures</i>	:	**)
Angka sangat sangat sementara/ <i>VeryVery Preliminary Figures</i> ..	:	***)
Angka diperbaiki/ <i>Revised figures</i>	:	r)
Angka perkiraan/ <i>Estimated figures</i>	:	e)

2. SATUAN/UNITS

Barrel/ <i>barrel</i>	:	158,99 liter =
1/6,2898 m ³		
kilometer (km)/ <i>kilometers (km)</i>	:	1.000
m/ <i>meters(m)</i>		
kwintal (kw)/ <i>quintal (ql)</i>	:	100 kg
liter (untuk beras)/ <i>litre (for rice)</i>	:	0,80 kg
MSCF.....	:	1/35,3 m ³
Metric ton (m. ton)/ <i>metric ton (m ton)</i>	:	0,98421 long ton = 1.000 kg
once (oz)/ <i>once(oz)</i>	:	28,31
gram/ <i>grams</i>		
ton/ <i>ton</i>	:	1.000 kg
sak (untuk semen)/ <i>sack (for cement)</i>	:	40 kg atau/or 50 kg
satuan lain	:	buah, bungkus, butir, helai/lembar, kaleng, batang, pulsa, ton kilometer (ton-km), jam, menit, persen (%)
<i>other units</i>	:	<i>pack, number, pieces, tin, pulsa, ton-kilometres (ton-km), hour, minute, percents (%)</i>

BAB 1

GEOGRAFIS

BAB I : GEOGRAFIS

Secara administratif, Kecamatan Lengkiti terdiri dari 22 buah desa dengan luas wilayah sekitar 70000 Ha. Jika dilihat dari luas setiap desa yang terdapat di Kecamatan Lengkiti, maka desa yang memiliki luas wilayah terbesar adalah Desa Karang Endah (dengan luas wilayah 6.795 Ha), sedangkan Desa Pagar Dewa merupakan desa yang memiliki luas wilayah terkecil (yaitu 315 Ha).

Secara umum, keadaan topografi Kecamatan Lengkiti meliputi 20 persen tanah datar dan 80 persen tanah berbukit-bukit. Batas-batas Kecamatan Lengkiti adalah sebagai berikut:

- ❑ Sebelah Utara berbatasan dengan Kecamatan Sosoh Buay Rayap
- ❑ Sebelah Selatan berbatasan dengan Kecamatan Simpang, Kab OKUS
- ❑ Sebelah Timur berbatasan dengan Kawasan Hutan Omiba
- ❑ Sebelah Barat berbatasan dengan Kecamatan Buay Runjung, Kab OKUS

Mayoritas penduduk Kecamatan Lengkiti bermata pencaharian sebagai petani kopi dan karet. Adapun Jarak Kecamatan Lengkiti ke Ibukota Kabupaten (Kota Baturaja) sekitar 28 Km.

Gambar 1: Persentase Luas Desa di Kecamatan Lengkiti, 2014



Tabel 1.1. Letak Geografis dan Ketinggian masing-masing Desa dari Permukaan Laut (dalam meter) di Kecamatan Lengkiti, 2014

Desa	Letak Geografis		Ketinggian (mdpl)	Posisi Kantor Desa/Kelurahan	
	Pantai	Bukan Pantai		Latitude	longitude
(1)	(2)	(3)	(4)	(5)	(6)
1. Bandar Jaya	-	√	164	-4,3936	104,1352
2. Karang Endah	-	√	111	-4,3498	104,1109
3. Pajar Bulan	-	√	106	-4,3417	104,1117
4. Pagar Dewa	-	√	112	-4,3341	104,0984
5. Tanjung Lengkadang	-	√	112	-4,3238	104,0905
6. Bumi Kawa	-	√	114	-4,3320	104,0885
7. Negeri Ratu	-	√	114	-4,3219	104,0819
8. Lubuk Dalam	-	√	127	-4,3218	104,0862
9. Segara Kembang	-	√	126	-4,3133	104,0615
10. Sukaraja	-	√	150	-4,3103	104,0216
11. Gedung Pakuan	-	√	159	-4,3111	104,0113
12. Tualang	-	√	165	-4,3135	104,0054
13. Sundan	-	√	165	-4,3077	104,0011
14. Tihang	-	√	91	-4,2199	104,0571
15. Lubuk Hara	-	√	113	-4,2420	104,0278
16. Negeri Agung	-	√	113	-4,2396	104,0278
17. Way Heling	-	√	107	-4,2767	104,1097
18. Bunga Tanjung	-	√	226	-4,3360	103,9878
19. Umpam	-	√	129	-4,3778	104,1267
20. Tanjung Agung	-	√	103	-4,3282	104,0955
21. Simpang Empat	-	√	212	-4,2960	104,0552
22. Fajar Jaya	-	√	168	-4,3824	104,1247

Sumber: Badan Pusat Statistik Kabupaten Ogan Komering Ulu

Tabel 1.2 Nama Pejabat Kepala Desa dan Alamat Kantor Desa masing-masing Desa di Kecamatan Lengkiti, 2014

Desa	Nama Kepala Desa	Alamat Kantor Desa
(1)	(2)	(3)
1. Bandar Jaya	WAL'ADIAH	Bandar jaya
2. Karang Endah	CIK ANI	Karang Endah
3. Pajar Bulan	ERLAN	Pajar Bulan
4. Pagar Dewa	EDI DARWIS	Pagar Dewa
5. Tanjung Lengkayap	ANTONI	Tanjung Lengkayap
6. Bumi Kawa	SUPRI	Bumi Kawa
7. Negeri Ratu	TASORONI	Negeri Ratu
8. Lubuk Dalam	SYAHRIAL AZHARI	Lubuk Dalam
9. Segara Kembang	MUHTARIDI	Segara Kembang
10. Sukaraja	EMIL MARWAN	Sukaraja
11. Gedung Pakuan	HELMI KASUMA	Gedung pakuan
12. Tualang	EDI EFENDI	Tualang
13. Sundan	ADI APRIANSYAH	Sundan
14. Tihang	P HERYUDI	Tihang
15. Lubuk Hara	ASMADI	Lubuk Hara
16. Negeri Agung	AMRIN	Negeri Agung
17. Way Heling	RAHMAN	Way Heling
18. Bunga Tanjung	M. AHYAR	Bunga Tanjung
19. Umpam	RUDI HARTONO	Umpam
20. Tanjung Agung	SUHERMAN	Tanjung Agung
21. Simpang Empat	DARMANTO	Simpang Empat
22. Fajar Jaya	ALPIAN EFFENDI	Fajar Jaya

Sumber: Kantor Camat Lengkiti

Tabel 1.3. Jarak Kantor Kepala Desa ke Kantor Camat dan Luas Wilayah masing-masing desa di Kecamatan Lengkiti, 2014

Desa	Jarak Kantor Kepala Desa ke Kantor Camat (Km)	Luas Wilayah (Ha)
(1)	(2)	(3)
1. Bandar Jaya	10	25,13
2. Karang Endah	7	67,95
3. Pajar Bulan	7	4,40
4. Pagar Dewa	1	3,15
5. Tanjung Lengkayap	0,5	39,40
6. Bumi Kawa	2	40,35
7. Negeri Ratu	4	40,02
8. Lubuk Dalam	1	41,55
9. Segara Kembang	7,5	46,50
10. Sukaraja	12	26,96
11. Gedung Pakuan	12	37,84
12. Tualang	17	39,96
13. Sundan	19	36,08
14. Tihang	12	42,46
15. Lubuk Hara	17	25,84
16. Negeri Agung	11	36,08
17. Way Heling	7	36,87
18. Bunga Tanjung	22	3,44
19. Umpam	12	32,16
20. Tanjung Agung	2	13,24
21. Simpang Empat	7	25,90
22. Fajar Jaya	7	34,72
J U M L A H		23 600

Sumber: Badan Pusat Statistik Kabupaten OKU

BAB 2

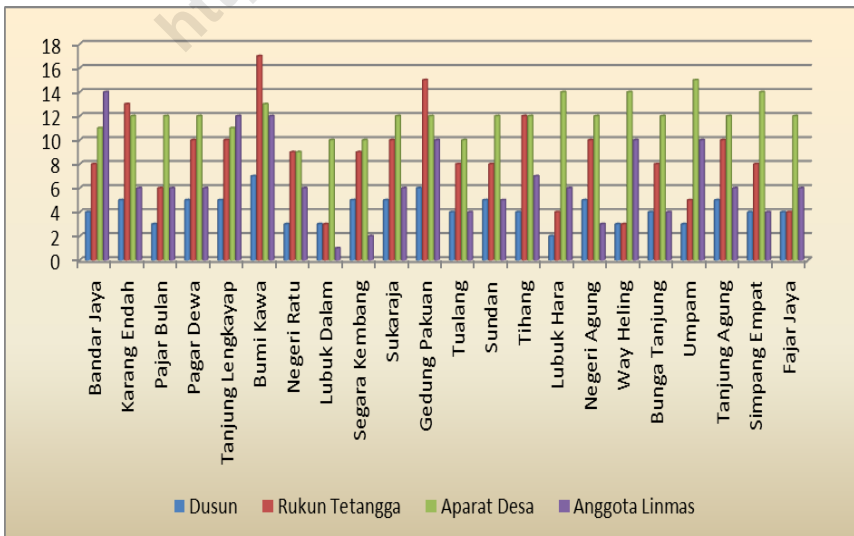
PEMERINTAHAN

BAB 2 : PEMERINTAHAN

Sampai tahun 2014 secara administratif, dari keseluruhan desa yang terdapat di Kecamatan Lengkiti masih berstatus desa dan belum satupun yang berstatus kelurahan. Dari seluruh desa tersebut, terdapat 270 orang perangkat desa, 94 orang kepala dusun, 190 orang rukun tetangga dan 110 orang anggota BPD. Informasi selengkapnya dapat diperhatikan pada tabel 2.2.

Salah satu indikator untuk melihat sampai sejauh mana tingkat kesejahteraan masyarakat suatu daerah adalah dengan memperhatikan tingkat keamanan di daerah tersebut. Untuk itu diperlukan aparat keamanan yang cukup untuk menjaga keamanan dan ketertiban suatu daerah, disamping tentu saja diharapkan adanya kesadaran dan partisipasi masyarakat untuk secara pro-aktif menjaga keamanan daerahnya.

Gambar 2: Jumlah RT dan Perangkat Desa di Kec. Lengkiti, 2014



Tabel 2.1. Status Desa/Kelurahan di Kecamatan Lengkiti, 2014

Desa	Status	
	Desa	Kelurahan
(1)	(2)	(3)
1. Bandar Jaya	√	-
2. Karang Endah	√	-
3. Pajar Bulan	√	-
4. Pagar Dewa	√	-
5. Tanjung Lengkayap	√	-
6. Bumi Kawa	√	-
7. Negeri Ratu	√	-
8. Lubuk Dalam	√	-
9. Segara Kembang	√	-
10. Sukaraja	√	-
11. Gedung Pakuan	√	-
12. Tualang	√	-
13. Sundan	√	-
14. Tihang	√	-
15. Lubuk Hara	√	-
16. Negeri Agung	√	-
17. Way Heling	√	-
18. Bunga Tanjung	√	-
19. Umpam	√	-
20. Tanjung Agung	√	-
21. Simpang Empat	√	-
22. Fajar Jaya	√	-
Jumlah	22	-

Sumber : Badan Pusat Statistik Kab. OKU

Tabel 2.2. Jumlah Dusun, Rukun Tetangga, Perangkat Desa dan Anggota Linmas dalam Kecamatan Lengkiti, 2014

D E S A	Dusun	Rukun Tetangga	Perangkat Desa	Anggota Linmas
(1)	(2)	(3)	(4)	
1. Bandar Jaya	4	8	11	14
2. Karang Endah	5	13	12	6
3. Pajar Bulan	3	6	12	6
4. Pagar Dewa	5	10	12	6
5. Tanjung Lengkayap	5	10	11	12
6. Bumi Kawa	7	17	13	12
7. Negeri Ratu	3	9	9	6
8. Lubuk Dalam	3	3	10	1
9. Segara Kembang	5	9	10	2
10. Sukaraja	5	10	12	6
11. Gedung Pakuan	6	15	12	10
12. Tualang	4	8	10	4
13. Sundan	5	8	12	5
14. Tihang	4	12	12	7
15. Lubuk Hara	2	4	14	6
16. Negeri Agung	5	10	12	3
17. Way Heling	3	3	14	10
18. Bunga Tanjung	4	8	12	4
19. Umpam	3	5	15	10
20. Tanjung Agung	5	10	12	6
21. Simpang Empat	4	8	14	4
22. Fajar Jaya	4	4	12	6
J u m l a h	94	190	263	146

Sumber : Badan Pusat Statistik Kab. OKU

Tabel 2.3. Jumlah Anggota Bintara Pembina Keamanan dan Ketertiban Masyarakat (Babinkantibmas) dan Bintara Pembina Desa (Babinsa) yang bertugas di Kecamatan Lengkiti, 2014

D E S A	Babinkantibmas	Babinsa
(1)	(2)	(3)
1. Bandar Jaya	1	-
2. Karang Endah	1	-
3. Pajar Bulan	1	-
4. Pagar Dewa	1	-
5. Tanjung Lengkadang	1	-
6. Bumi Kawa	1	-
7. Negeri Ratu	1	-
8. Lubuk Dalam	1	-
9. Segara Kembang	1	-
10. Sukaraja	1	-
11. Gedung Pakuan	1	-
12. Tualang	1	-
13. Sundan	1	-
14. Tihang	1	-
15. Lubuk Hara	1	-
16. Negeri Agung	1	-
17. Way Heling	1	-
18. Bunga Tanjung	1	-
19. Umpam	1	-
20. Tanjung Agung	1	-
21. Simpang Empat	1	-
22. Fajar Jaya	1	-
J u m l a h	22	-

Sumber: Polres Ogan Komering Ulu

BAB 3

PENDUDUK

BAB 3 : PENDUDUK

3.1. Penduduk

Pembangunan yang dilaksanakan oleh pemerintah suatu daerah memiliki sasaran utama untuk meningkatkan kesejahteraan penduduk yang ada di dalam daerah tersebut. Untuk itu pemerintah daerah telah melaksanakan berbagai upaya dalam rangka mengantisipasi masalah kependudukan. Usaha untuk menekan laju pertumbuhan penduduk juga telah dilakukan oleh pemerintah melalui Program Keluarga Berencana yang telah dimulai sejak awal tahun 1970-an. Akan tetapi, semua usaha tersebut tidak akan memiliki arti jika tanpa dukungan dari seluruh lapisan penduduk yang mendiami daerah tersebut.

a. Jumlah dan Laju Pertumbuhan penduduk

Pada tahun 2014, jumlah penduduk di Kecamatan Lengkiti

berjumlah 26.565 jiwa, dengan komposisi 13.817 jiwa berjenis kelamin laki-laki dan 12.748 jiwa berjenis kelamin perempuan. Dengan demikian penduduk Kecamatan Lengkiti lebih banyak yang laki-laki daripada yang perempuan. Berdasarkan jumlah penduduk dan luas wilayahnya dapatlah diketahui rata-rata kepadatan penduduk kecamatan Lengkiti yaitu 38 jiwa setiap Km² (Informasi selengkapnya disajikan dalam tabel 3.1 dan 3.2).

Jika diamati jumlah penduduk per desa di Kecamatan Lengkiti, maka terlihat bahwa Desa Karang Endah merupakan desa yang memiliki jumlah penduduk terbesar, yaitu 2.548 jiwa. Sedangkan desa yang memiliki jumlah penduduk terkecil adalah Desa Lubuk Hara dengan jumlah penduduk sebanyak 340 jiwa.

b. Persebaran dan Kepadatan Penduduk

Penduduk sebagai obyek sekaligus subyek utama pembangunan merupakan pokok yang selalu menjadi perhatian pemerintah. Pertumbuhan penduduk yang terlampau tinggi akan menjadi beban bagi suatu daerah manakala penduduk di wilayah tersebut sudah padat, tetapi sebaliknya pertumbuhan penduduk yang tinggi justru diharapkan guna mempercepat proses pembangunan di daerah yang masih jarang penduduknya. Oleh karenanya penyebaran penduduk yang merata perlu mendapat perhatian guna memancing kegairahan pembangunan di Kecamatan Lengkiti.

Dilihat dari kepadatan penduduk per hektar, pada tahun 2014 Desa Bunga Tanjung merupakan wilayah yang memiliki kepadatan penduduk terbesar yaitu

407 jiwa per Km², sedangkan Desa Lubuk Hara merupakan desa yang memiliki kepadatan penduduk terkecil yaitu 13 jiwa per Km².

❑ Rasio Jenis Kelamin dan Rata-rata Besarnya Anggota Rumah Tangga

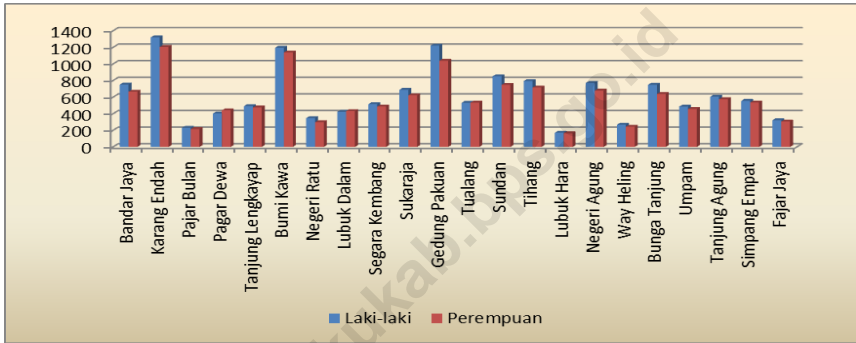
Pada tahun 2014, rasio jenis kelamin Kecamatan Lengkiti berada di atas 100 yaitu sebesar 107,46. Ini mengindikasikan bahwa jumlah penduduk laki-laki lebih banyak daripada jumlah penduduk perempuan. Sebagian besar desa memiliki angka rasio jenis kelamin di atas 100. Desa yang rasio jenis kelaminnya di bawah 100 adalah Desa Pagar Dewa, Desa Lubuk Dalam dan Desa Tualang.

Jumlah rumah tangga di Kecamatan Lengkiti adalah 6405 rumah tangga, sehingga rata-rata rumah tangga dihuni oleh 4 jiwa. Dengan keadaan ini dapat terlihat bahwa jumlah penduduk

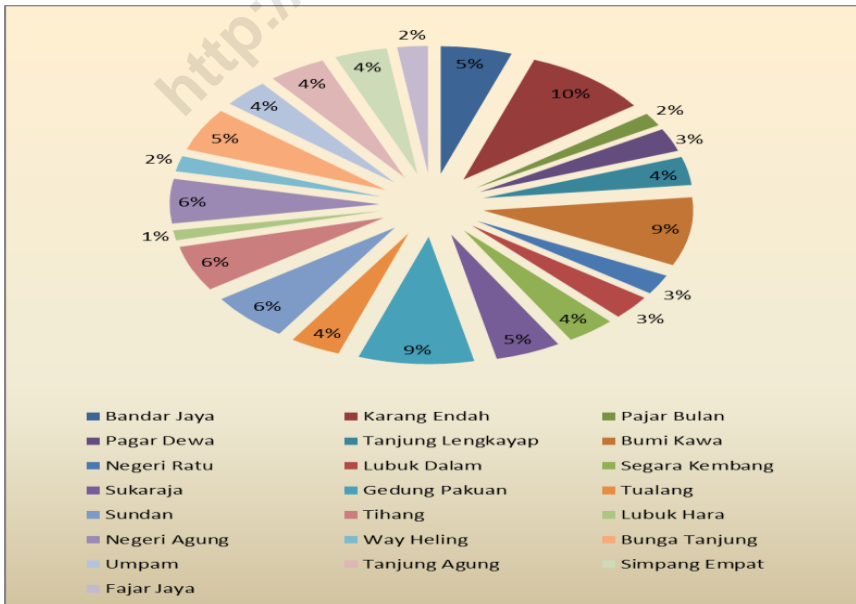
dalam setiap rumahtangga di Kecamatan Lengkiti rata-rata berkisar antara 4-5 jiwa. Atau dapat diasumsikan setiap

rumah tangga dihuni oleh 2 orangtua (ibu-bapak) dan 2-3 orang anak.

Gambar 3: Jumlah Penduduk menurut Jenis Kelamin di Kec. Lengkiti, 2014



Gambar 4: Persentase Jumlah Penduduk Setiap Desa di Kec. Lengkiti, 2014



Tabel 3.1. Jumlah Penduduk Menurut Jenis Kelamin Dirinci Per Desa Dalam Kecamatan Lengkiti, 2014

D E S A	Laki-Laki	Perempuan	Jumlah
(1)	(2)	(3)	(4)
1. Bandar Jaya	757	673	1 430
2. Karang Endah	1 332	1 216	2 548
3. Pajar Bulan	233	218	451
4. Pagar Dewa	407	445	852
5. Tanjung Lengkayap	497	481	978
6. Bumi Kawa	1 206	1 151	2 357
7. Negeri Ratu	351	301	652
8. Lubuk Dalam	428	436	864
9. Segara Kembang	520	491	1 011
10. Sukaraja	695	629	1 324
11. Gedung Pakuan	1 231	1 049	2 280
12. Tualang	536	540	1 076
13. Sundan	859	756	1 615
14. Tihang	801	723	1 524
15. Lubuk Hara	173	167	340
16. Negeri Agung	779	686	1 465
17. Way Heling	271	247	518
18. Bunga Tanjung	755	644	1 399
19. Umpam	490	462	952
20. Tanjung Agung	610	582	1 192
21. Simpang Empat	561	541	1 102
22. Fajar Jaya	325	310	635
J U M L A H	13 817	12 748	26 565

Sumber: Badan Pusat Statistik Kab. Ogan Komering Ulu

Tabel 3.2. Rata-rata Kepadatan Penduduk di Kecamatan Lengkiti Dirinci Menurut Desa, 2014

Desa	Penduduk	Luas Wilayah (Km ²)	Kepadatan Penduduk (Jiwa / Km ²)
(1)	(2)	(3)	(4)
1. Bandar Jaya	1 430	25,13	57
2. Karang Endah	2 548	67,95	37
3. Pajar Bulan	451	4,40	103
4. Pagar Dewa	852	3,15	270
5. Tanjung Lengkap	978	39,40	25
6. Bumi Kawa	2 357	40,35	58
7. Negeri Ratu	652	40,02	16
8. Lubuk Dalam	864	41,55	21
9. Segara Kembang	1 011	46,50	22
10. Sukaraja	1 324	26,96	49
11. Gedung Pakuan	2 280	37,84	60
12. Tualang	1 076	39,96	27
13. Sundan	1 615	36,08	45
14. Tihang	1 524	42,46	36
15. Lubuk Hara	340	25,84	13
16. Negeri Agung	1 465	36,08	41
17. Way Heling	518	36,87	14
18. Bunga Tanjung	1 399	3,44	407
19. Umpam	952	32,16	30
20. Tanjung Agung	1 192	13,24	90
21. Simpang Empat	1 102	25,90	43
22. Fajar Jaya	635	34,72	18
J U M L A H	26 565	700,00	38

Sumber: Badan Pusat Statistik Kab. Ogan Komering Ulu

Tabel 3.3. Rata-rata Jumlah Jiwa Setiap Anggota Rumah Tangga dan Sex Ratio di Kecamatan Lengkiti, 2014

Desa	Jumlah Penduduk	Jumlah Rumah Tangga	Jumlah Jiwa / Rumah Tangga	Sex Ratio
(1)	(2)	(3)	(4)	
1. Bandar Jaya	1 430	345	4	112,48
2. Karang Endah	2 548	615	4	109,54
3. Pajar Bulan	451	109	4	106,88
4. Pagar Dewa	852	205	4	91,46
5. Tanjung Leng kayap	978	236	4	103,33
6. Bumi Kawa	2 357	568	4	104,78
7. Negeri Ratu	652	157	4	116,61
8. Lubuk Dalam	864	208	4	98,17
9. Segara Kembang	1 011	244	4	105,91
10. Sukaraja	1 324	320	4	110,49
11. Gedung Pakuan	2 280	550	4	117,35
12. Tualang	1 076	259	4	99,26
13. Sundan	1 615	389	4	113,62
14. Tihang	1 524	367	4	110,79
15. Lubuk Hara	340	82	4	103,59
16. Negeri Agung	1 465	353	4	113,56
17. Way Heling	518	125	4	109,72
18. Bunga Tanjung	1 399	337	4	117,24
19. Umpam	952	230	4	106,06
20. Tanjung Agung	1 192	287	4	104,81
21. Simpang Empat	1 102	266	4	103,70
22. Fajar Jaya	635	153	4	104,84
J U M L A H	26 565	6 405	4	107,46

Sumber: Badan Pusat Statistik Kab. Ogan Komering Ulu

BAB 4

SOSIAL

BAB 4 : SOSIAL

Keadaan sosial suatu wilayah dapat digunakan sebagai indikator atau proxy (pendekatan) dalam mengamati dan menganalisa kualitas hidup penduduknya. Semakin maju dan berkualitas kehidupan penduduk suatu wilayah maka sarana sosial (seperti: sekolah, sarana kesehatan, akses informasi, dan lain-lain) akan semakin baik pula.

Untuk mengetahui keadaan umum sosial penduduk Kecamatan Lengkiti pada tahun 2014 dapat dilihat dari beberapa indikator di bawah ini:

4.1. Pendidikan

Salah satu keberhasilan pembangunan di suatu daerah adalah apabila didukung oleh sumber daya yang berkualitas. Melalui jalur pendidikan, pemerintah berupaya dan berkehendak untuk meningkatkan kualitas sumber daya manusia penduduk, dengan tingkat

pendidikan penduduk yang makin membaik maka dapat diharapkan kualitas kehidupan masyarakat juga akan membaik. Program Wajib belajar 6 tahun yang dilanjutkan dengan wajib belajar 9 tahun adalah bentuk upaya pemerintah dalam rangka merealisasikan tujuan di atas, sehingga dapat tercipta sumber daya manusia tangguh yang siap untuk bersaing pada era globalisasi.

Upaya yang telah dilakukan oleh pemerintah tentu saja membutuhkan dukungan dari semua pihak, terutama dukungan dari masyarakat itu sendiri. Untuk itu, pemerintah harus mampu memfasilitasi berbagai sarana dan prasarana penunjang pendidikan secara memadai dengan memperhatikan pemerataan distribusinya ke semua wilayah. Sarana dan prasarana dimaksud baik sarana fisik seperti bangunan sekolah namun juga saran non fisik

seperti tenaga pengajar yang dari waktu ke waktu kualitasnya semakin membaik.

Jumlah Sekolah Dasar yang ada di Kecamatan Lengkiti pada tahun 2014 berjumlah 19 unit sekolah dasar negeri/inpres dan 3 unit sekolah dasar swasta. Keseluruhan sekolah dasar tersebut menyebar di hampir setiap desa, dengan total murid sekolah dasar sebanyak 3.114 siswa dan keseluruhan tenaga pengajar (guru) sekolah dasar sebanyak 224 orang.

Sementara jumlah SLTP di Kecamatan Lengkiti ada sebanyak 6 unit SLTP negeri dan SLTP swasta sebanyak 1 unit. Jumlah seluruh siswa SLTP negeri di Kecamatan Lengkiti adalah 956 siswa dan jumlah siswa SLTP swasta adalah 24 siswa. Jumlah SMU di Kecamatan Lengkiti ada sebanyak 1 SMU negeri dan 1 SMU swasta. Adapun keseluruhan siswa SMU negeri sebanyak 384 siswa dan siswa SMU swasta sebanyak 47 siswa.

4.2. Kesehatan

Salah satu hak dasar warga Negara adalah tercapainya hidup sehat. Oleh karenanya pembangunan bidang kesehatan, menjadi sangat urgen karena menyangkut seluruh aspek kehidupan manusia. Jika pembangunan kesehatan di suatu daerah berhasil dengan baik maka taraf kesejahteraan penduduk di daerah tersebut secara langsung dapat pula meningkat. Selain itu, pembangunan kesehatan juga memuat mutu dan upaya kesehatan yang sangat dipengaruhi oleh ketersediaan fasilitas kesehatan dengan menciptakan akses pelayanan kesehatan dasar yang didukung oleh sumber daya kesehatan yang memadai seperti rumah sakit, puskesmas, tenaga kesehatan (dokter, bidan, perawat, dll) dan ketersediaan obat. Secara umum, pelayanan kesehatan masyarakat diarahkan kepada pelayanan kesehatan penduduk, pelayanan kesehatan terhadap

tenaga produktif dan usaha preventif kesehatan. Upaya yang dilakukan pemerintah dalam pelayanan kesehatan meliputi pelayanan kesehatan kepada seluruh lapisan masyarakat dan diupayakan agar dapat menjangkau seluruh lapisan masyarakat, utamanya masyarakat dengan golongan ekonomi lemah sehingga diharapkan mereka dapat pula menikmati pelayanan kesehatan yang jauh lebih baik.

Sampai dengan tahun 2014, fasilitas kesehatan yang terdapat di Kecamatan Lengkiti meliputi 1 puskesmas, 3 puskesmas pembantu, 24 poskesdes dan 22 posyandu. Sedangkan tenaga kesehatan meliputi 1 orang dokter, 44 orang tenaga kesehatan dan 38 orang bidan desa. Jika dilihat dari banyaknya penduduk yang tersebar pada 22 desa di Kecamatan Lengkiti, maka ketersediaan

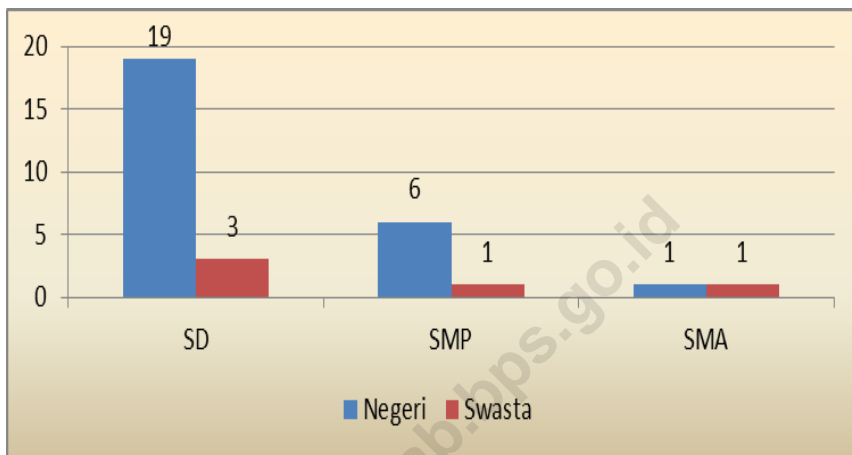
fasilitas kesehatan maupun tenaga kesehatan tersebut masih belum memadai.

4.3. Agama

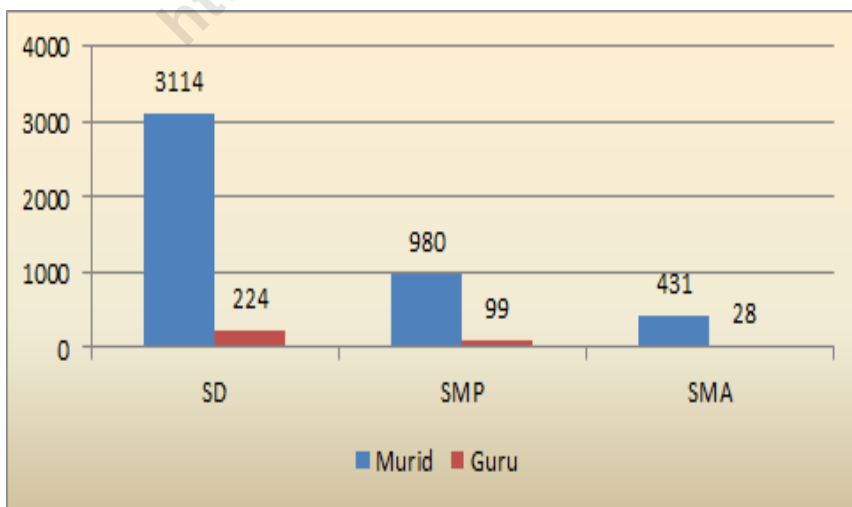
Kebebasan beragama dan menjalankan ibadah sesuai dengan agama dan keyakinannya dijamin oleh Undang-undang dasar secara mutlak. Dengan kebebasan tersebut diharapkan semua warga Negara dapat memperoleh ketentraman bathinnya, yang merupakan salah satu kebutuhan dasar seluruh umat manusia. Untuk itu, fasilitas rumah ibadah seperti masjid, musholla, gereja, dll dapat dijadikan sebagai indikator ketaatan penduduk suatu daerah dalam menjalankan ajaran agamanya, sehingga tercapai tujuannya dalam beragama.

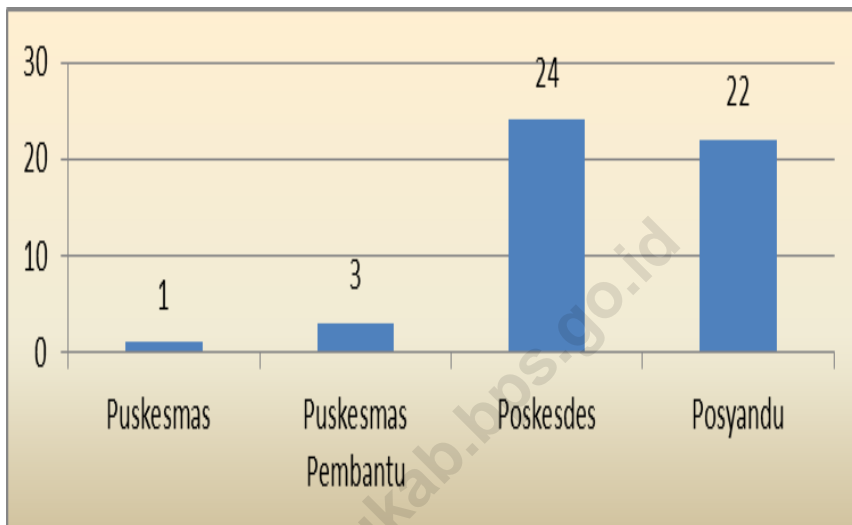
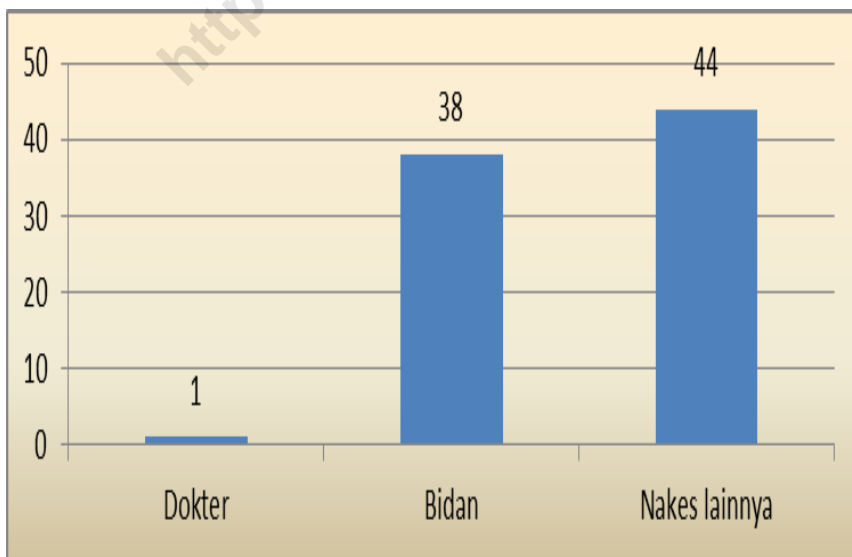
Sampai tahun 2014, di dalam Kecamatan Lengkiti sudah terdapat 35 masjid dan 15 Langgar/Mushalla.

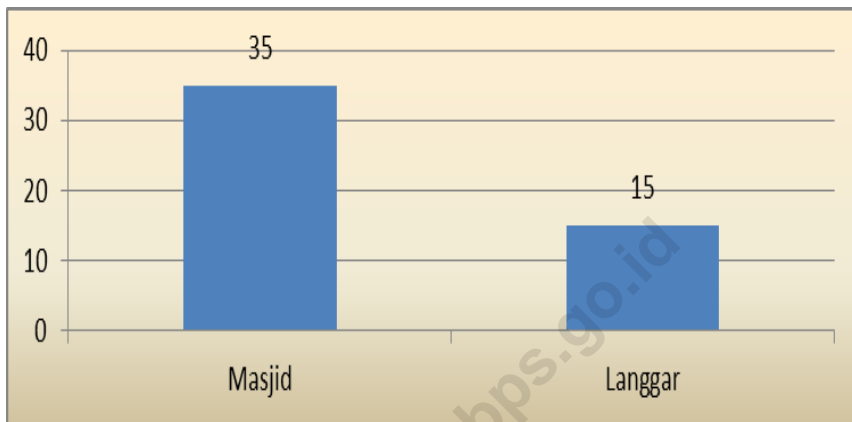
Gambar 5 : Jumlah SD, SMP dan SMA di Kecamatan Lengkiti, 2014



Gambar 6 : Jumlah Murid dan guru SD, SMP dan SMA di Kecamatan Lengkiti, 2014



Gambar 7 : Jumlah Fasilitas Kesehatan di Kecamatan Lengkiti, 2014**Gambar 8: Jumlah Tenaga Kesehatan di Kecamatan Lengkiti, 2014**

Gambar 9 : Banyaknya Sarana Peribadatan di Kecamatan Lengkiti, 2014

Tabel 4.1. Jumlah Sekolah Dasar Negeri, Inpres dan Swasta dirinci menurut Desa dalam Kecamatan Lengkiti, 2014

D e s a	Sekolah Dasar	
	Negeri (unit)	Swasta (unit)
(1)	(2)	(3)
1. Bandar Jaya	1	0
2. Karang Endah	1	0
3. Pajar Bulan	1	0
4. Pagar Dewa	1	0
5. Tanjung Lengkayap	1	0
6. Bumi Kawa	1	2
7. Negeri Ratu	1	0
8. Lubuk Dalam	1	0
9. Segara Kembang	1	0
10. Sukaraja	1	0
11. Gedung Pakuan	1	0
12. Tualang	1	0
13. Sundan	1	0
14. Tihang	1	0
15. Lubuk Hara	0	0
16. Negeri Agung	1	1
17. Way Heling	1	0
18. Bunga Tanjung	1	0
19. Umpam	0	0
20. Tanjung Agung	0	0
21. Simpang Empat	1	0
22. Fajar Jaya	1	0
J u m l a h	19	3

Sumber : Badan Pusat Statistik Kab. OKU

Tabel 4.2 Jumlah Murid Sekolah Dasar Negeri dan Swasta dirinci menurut Desa dalam Kecamatan Lengkiti, 2014

D e s a	Jumlah Murid Sekolah Dasar	
	Negeri	Swasta
(1)	(2)	(3)
1. Bandar Jaya	213	0
2. Karang Endah	165	0
3. Pajar Bulan	66	0
4. Pagar Dewa	198	0
5. Tanjung Lengkadang	228	0
6. Bumi Kawa	207	107
7. Negeri Ratu	85	0
8. Lubuk Dalam	132	0
9. Segara Kembang	123	0
10. Sukaraja	127	0
11. Gedung Pakuan	117	0
12. Tualang	163	0
13. Sundan	202	0
14. Tihang	262	0
15. Lubuk Hara	0	0
16. Negeri Agung	236	94
17. Way Heling	84	0
18. Bunga Tanjung	11	0
19. Umpam	0	0
20. Tanjung Agung	0	0
21. Simpang Empat	140	0
22. Fajar Jaya	154	0
J u m l a h	2 913	201

Sumber: Dinas Pendidikan Nasional Kabupaten OKU

Tabel 4.3 Jumlah Guru Sekolah Dasar Negeri, Swasta dirinci menurut Desa dalam Kecamatan Lengkiti, 2014

Desa	Jumlah Guru Sekolah Dasar	
	Negeri	Swasta
(1)	(2)	(3)
1. Bandar Jaya	14	0
2. Karang Endah	14	0
3. Pajar Bulan	10	0
4. Pagar Dewa	11	0
5. Tanjung Lenggayap	12	0
6. Bumi Kawa	8	8
7. Negeri Ratu	10	0
8. Lubuk Dalam	16	0
9. Segara Kembang	10	0
10. Sukaraja	11	0
11. Gedung Pakuan	14	0
12. Tualang	11	0
13. Sundan	13	0
14. Tihang	12	0
15. Lubuk Hara	0	0
16. Negeri Agung	14	1
17. Way Heling	13	0
18. Bunga Tanjung	10	0
19. Umpam	0	0
20. Tanjung Agung	0	0
21. Simpang Empat	12	0
22. Fajar Jaya	12	0
Jumlah	215	9

Sumber: Dinas Pendidikan Nasional Kabupaten OKU

Tabel 4.4. Jumlah Sekolah SLTP Negeri dan Swasta serta SMU Negeri dan Swasta Dalam Kecamatan Lengkiti, 2014

Desa	SMP		SMA	
	Negeri	Swasta	Negeri	Swasta
(1)	(2)	(3)	(4)	(5)
1. Bandar Jaya	1	0	0	0
2. Karang Endah	0	0	0	0
3. Pajar Bulan	0	0	0	0
4. Pagar Dewa	0	0	0	0
5. Tanjung Lengkyap	1	1	1	1
6. Bumi Kawa	0	0	0	0
7. Negeri Ratu	0	0	0	0
8. Lubuk Dalam	0	0	0	0
9. Segara Kembang	0	0	0	0
10. Sukaraja	0	0	0	0
11. Gedung Pakuan	1	0	0	0
12. Tualang	0	0	0	0
13. Sundan	1	0	0	0
14. Tihang	1	0	0	0
15. Lubuk Hara	0	0	0	0
16. Negeri Agung	0	0	0	0
17. Way Heling	0	0	0	0
18. Bunga Tanjung	0	0	0	0
19. Umpam	0	0	0	0
20. Tanjung Agung	0	0	0	0
21. Simpang Empat	1	0	0	0
22. Fajar Jaya	0	0	0	0
Jumlah	6	1	1	1

Sumber : Dinas Pendidikan Kabupaten OKU

Tabel 4.5. Jumlah Murid SLTP Negeri dan Swasta serta SMU Negeri dan Swasta Dalam Kecamatan Lengkiti, 2014

D e s a	SMP		SMA	
	Negeri	Swasta	Negeri	Swasta
(1)	(2)	(3)	(4)	(5)
1. Bandar Jaya	213	0	0	0
2. Karang Endah	0	0	0	0
3. Pajar Bulan	0	0	0	0
4. Pagar Dewa	0	0	0	0
5. Tanjung Lengkayap	381	54	384	47
6. Bumi Kawa	0	0	0	0
7. Negeri Ratu	0	0	0	0
8. Lubuk Dalam	0	0	0	0
9. Segara Kembang	0	0	0	0
10. Sukaraja	0	0	0	0
11. Gedung Pakuan	82	0	0	0
12. Tualang	0	0	0	0
13. Sundan	133	0	0	0
14. Tihang	147	0	0	0
15. Lubuk Hara	0	0	0	0
16. Negeri Agung	0	0	0	0
17. Way Heling	0	0	0	0
18. Bunga Tanjung	0	0	0	0
19. Umpam	0	0	0	0
20. Tanjung Agung	0	0	0	0
21. Simpang Empat	0	0	0	0
22. Fajar Jaya	0	0	0	0
J u m l a h	956	54	384	47

Sumber: Dinas Pendidikan Nasional Kabupaten OKU

Tabel 4.6. Banyaknya Guru SLTP dan SMU Negeri/swasta Di Kecamatan Lengkiti, 2014

D e s a	SMP		SMA	
	Negeri	Swasta	Negeri	Swasta
(1)	(2)	(3)	(4)	(5)
1. Bandar Jaya	14	0	0	0
2. Karang Endah	0	0	0	0
3. Pajar Bulan	0	0	0	0
4. Pagar Dewa	0	0	0	0
5. Tanjung Lengkayap	26	11	16	12
6. Bumi Kawa	0	0	0	0
7. Negeri Ratu	0	0	0	0
8. Lubuk Dalam	0	0	0	0
9. Segara Kembang	0	0	0	0
10. Sukaraja	0	0	0	0
11. Gedung Pakuan	25	0	0	0
12. Tualang	0	0	0	0
13. Sundan	9	0	0	0
14. Tihang	14	0	0	0
15. Lubuk Hara	0	0	0	0
16. Negeri Agung	0	0	0	0
17. Way Heling	0	0	0	0
18. Bunga Tanjung	0	0	0	0
19. Umpam	0	0	0	0
20. Tanjung Agung	0	0	0	0
21. Simpang Empat	0	0	0	0
22. Fajar Jaya	0	0	0	0
J u m l a h	88	11	16	12

Sumber: Dinas Pendidikan Nasional Kabupaten OKU

Tabel 4.7 Jumlah Madrasah Ibtidaiyah Negeri dan Swasta dalam Kecamatan Lengkiti, 2014

D e s a	Jumlah Madrasah Ibtidaiyah	
	Negeri (unit)	Swasta (unit)
(1)	(2)	(3)
1. Bandar Jaya	0	0
2. Karang Endah	0	0
3. Pajar Bulan	0	0
4. Pagar Dewa	0	0
5. Tanjung Lengkeyap	0	0
6. Bumi Kawa	0	0
7. Negeri Ratu	0	0
8. Lubuk Dalam	0	0
9. Segara Kembang	0	0
10. Sukaraja	0	0
11. Gedung Pakuan	0	0
12. Tualang	0	0
13. Sundan	0	0
14. Tihang	0	0
15. Lubuk Hara	0	0
16. Negeri Agung	0	0
17. Way Heling	0	0
18. Bunga Tanjung	0	0
19. Umpam	0	0
20. Tanjung Agung	0	0
21. Simpang Empat	0	0
22. Fajar Jaya	0	0
J u m l a h	0	0

Sumber: Dinas Pendidikan Nasional Kabupaten OKU

Tabel 4.8 Jumlah Murid Madrasah Ibtidaiyah Negeri dan Swasta dalam Kecamatan Lengkiti, 2014

D e s a	Madrasah Ibtidaiyah	
	Negeri	Swasta
(1)	(2)	(3)
1. Bandar Jaya	0	0
2. Karang Endah	0	0
3. Pajar Bulan	0	0
4. Pagar Dewa	0	0
5. Tanjung Lengkayap	0	0
6. Bumi Kawa	0	0
7. Negeri Ratu	0	0
8. Lubuk Dalam	0	0
9. Segara Kembang	0	0
10. Sukaraja	0	0
11. Gedung Pakuan	0	0
12. Tualang	0	0
13. Sundan	0	0
14. Tihang	0	0
15. Lubuk Hara	0	0
16. Negeri Agung	0	0
17. Way Heling	0	0
18. Bunga Tanjung	0	0
19. Umpam	0	0
20. Tanjung Agung	0	0
21. Simpang Empat	0	0
22. Fajar Jaya	0	0
J u m l a h	0	0

Sumber: Dinas Pendidikan Nasional Kabupaten OKU

Tabel 4.9. Banyaknya Guru Madrasah Ibtidaiyah Negeri dan Swasta Di Kecamatan Lengkiti, 2014

D e s a	Madrasah Ibtidaiyah	
	Negeri	Swasta
(1)	(2)	(3)
1. Bandar Jaya	0	0
2. Karang Endah	0	0
3. Pajar Bulan	0	0
4. Pagar Dewa	0	0
5. Tanjung LengKayap	0	0
6. Bumi Kawa	0	0
7. Negeri Ratu	0	0
8. Lubuk Dalam	0	0
9. Segara Kembang	0	0
10. Sukaraja	0	0
11. Gedung Pakuan	0	0
12. Tualang	0	0
13. Sundan	0	0
14. Tihang	0	0
15. Lubuk Hara	0	0
16. Negeri Agung	0	0
17. Way Heling	0	0
18. Bunga Tanjung	0	0
19. Umpam	0	0
20. Tanjung Agung	0	0
21. Simpang Empat	0	0
22. Fajar Jaya	0	0
J u m l a h	0	0

Sumber: Dinas Pendidikan Nasional Kabupaten OKU

Tabel 4.10 Jumlah Madrasah Tsanawiyah dan Madrasah 'Aliyah Negeri dan Swasta dalam Kecamatan Lengkiti, 2014

D e s a	Madrasah Tsanawiyah		Madrasah 'Aliyah	
	Negeri	Swasta	Negeri	Swasta
(1)	(2)	(3)	(4)	(5)
1. Bandar Jaya	0	0	0	0
2. Karang Endah	0	0	0	0
3. Pajar Bulan	0	0	0	0
4. Pagar Dewa	0	0	0	0
5. Tanjung Lengkayap	0	0	0	0
6. Bumi Kawa	0	0	0	0
7. Negeri Ratu	0	0	0	0
8. Lubuk Dalam	0	0	0	0
9. Segara Kembang	0	0	0	0
10. Sukaraja	0	0	0	0
11. Gedung Pakuan	0	0	0	0
12. Tualang	0	0	0	0
13. Sundan	0	0	0	0
14. Tihang	0	0	0	0
15. Lubuk Hara	0	0	0	0
16. Negeri Agung	0	0	0	0
17. Way Heling	0	0	0	0
18. Bunga Tanjung	0	0	0	0
19. Umpam	0	0	0	0
20. Tanjung Agung	0	0	0	0
21. Simpang Empat	0	0	0	0
22. Fajar Jaya	0	0	0	0
J u m l a h	0	0	0	0

Sumber: Dinas Pendidikan Nasional Kabupaten OKU

Tabel 4.11. Jumlah Murid Madrasah Tsanawiyah dan Madrasah 'Aliyah Negeri dan Swasta dalam Kecamatan Lengkiti, 2014

D e s a	Madrasah Tsanawiyah		Madrasah 'Aliyah	
	Negeri	Swasta	Negeri	Swasta
(1)	(2)	(3)	(4)	(5)
1. Bandar Jaya	0	0	0	0
2. Karang Endah	0	0	0	0
3. Pajar Bulan	0	0	0	0
4. Pagar Dewa	0	0	0	0
5. Tanjung Lengkayap	0	0	0	0
6. Bumi Kawa	0	0	0	0
7. Negeri Ratu	0	0	0	0
8. Lubuk Dalam	0	0	0	0
9. Segara Kembang	0	0	0	0
10. Sukaraja	0	0	0	0
11. Gedung Pakuan	0	0	0	0
12. Tualang	0	0	0	0
13. Sundan	0	0	0	0
14. Tihang	0	0	0	0
15. Lubuk Hara	0	0	0	0
16. Negeri Agung	0	0	0	0
17. Way Heling	0	0	0	0
18. Bunga Tanjung	0	0	0	0
19. Umpam	0	0	0	0
20. Tanjung Agung	0	0	0	0
21. Simpang Empat	0	0	0	0
22. Fajar Jaya	0	0	0	0
J u m l a h	0	0	0	0

Sumber: Dinas Pendidikan Nasional Kabupaten OKU

Tabel 4.12 Banyaknya Guru Madrasah Tsanawiyah dan Madrasah 'Aliyah Negeri dan Swasta Di Kecamatan Lengkiti, 2014

D e s a	Madrasah Tsanawiyah		Madrasah 'Aliyah	
	Negeri	Swasta	Negeri	Swasta
(1)	(2)	(3)	(4)	(5)
1. Bandar Jaya	0	0	0	0
2. Karang Endah	0	0	0	0
3. Pajar Bulan	0	0	0	0
4. Pagar Dewa	0	0	0	0
5. Tanjung Lengkayap	0	0	0	0
6. Bumi Kawa	0	0	0	0
7. Negeri Ratu	0	0	0	0
8. Lubuk Dalam	0	0	0	0
9. Segara Kembang	0	0	0	0
10. Sukaraja	0	0	0	0
11. Gedung Pakuan	0	0	0	0
12. Tualang	0	0	0	0
13. Sundan	0	0	0	0
14. Tihang	0	0	0	0
15. Lubuk Hara	0	0	0	0
16. Negeri Agung	0	0	0	0
17. Way Heling	0	0	0	0
18. Bunga Tanjung	0	0	0	0
19. Umpam	0	0	0	0
20. Tanjung Agung	0	0	0	0
21. Simpang Empat	0	0	0	0
22. Fajar Jaya	0	0	0	0
J u m l a h	0	0	0	0

Sumber: Dinas Pendidikan Nasional Kabupaten OKU

Tabel 4.13. Jumlah Puskesmas / Puskesmas Pembantu, Klinik Bersalin dan Posyandu menurut Desa di Kecamatan Lengkiti, 2014

Desa	Puskesmas	Puskesmas Pembantu	Klinik Bersalin	Posyandu
(1)	(2)	(3)	(4)	(5)
1. Bandar Jaya	0	1	0	1
2. Karang Endah	0	0	0	1
3. Pajar Bulan	0	0	0	1
4. Pagar Dewa	0	0	0	1
5. Tanjung Lengkayap	1	0	0	1
6. Bumi Kawa	0	0	0	1
7. Negeri Ratu	0	0	0	1
8. Lubuk Dalam	0	0	0	1
9. Segara Kembang	0	0	0	1
10. Sukaraja	0	0	0	1
11. Gedung Pakuan	0	0	0	1
12. Tualang	0	1	0	1
13. Sundan	0	0	0	1
14. Tihang	0	1	0	1
15. Lubuk Hara	0	0	0	1
16. Negeri Agung	0	0	0	1
17. Way Heling	0	0	0	1
18. Bunga Tanjung	0	0	0	1
19. Umpam	0	0	0	1
20. Tanjung Agung	0	0	0	1
21. Simpang Empat	0	0	0	1
22. Fajar Jaya	0	0	0	1
Jumlah	1	3	0	22

Sumber : Badan Pusat Statistik Kab. OKU

Tabel 4.14. Jumlah Dokter, Tenaga Kesehatan Lain dan Bidan dirinci menurut Desa di Kecamatan Lengkiti, 2014

Desa	Dokter	Tenaga Kesehatan	Bidan
(1)	(2)	(3)	(4)
1. Bandar Jaya	0	1	2
2. Karang Endah	0	0	1
3. Pajar Bulan	0	1	1
4. Pagar Dewa	0	1	1
5. Tanjung Leng kayap	1	2	1
6. Bumi Kawa	0	5	4
7. Negeri Ratu	0	3	1
8. Lubuk Dalam	0	3	1
9. Segara Kembang	0	2	2
10. Sukaraja	0	2	3
11. Gedung Pakuan	0	2	3
12. Tualang	0	2	2
13. Sundan	0	2	3
14. Tihang	0	3	1
15. Lubuk Hara	0	2	1
16. Negeri Agung	0	2	1
17. Way Heling	0	1	1
18. Bunga Tanjung	0	3	1
19. Umpam	0	1	1
20. Tanjung Agung	0	3	1
21. Simpang Empat	0	2	4
22. Fajar Jaya	0	1	2
Jumlah	1	44	38

Sumber : Badan Pusat Statistik Kab. OKU

Tabel 4.15. Jumlah Sarana Rumah Peribadatan Dirinci Menurut Desa Dalam Kecamatan Lengkiti, 2014

Desa	Mesjid	Langgar/ Musholla	Gereja	Pura/ Vihara
(1)	(2)	(3)	(4)	(5)
1. Bandar Jaya	3	0	0	0
2. Karang Endah	1	0	0	0
3. Pajar Bulan	1	1	0	0
4. Pagar Dewa	1	1	0	0
5. Tanjung Lengkayap	1	1	0	0
6. Bumi Kawa	3	2	0	0
7. Negeri Ratu	1	0	0	0
8. Lubuk Dalam	1	0	0	0
9. Segara Kembang	1	2	0	0
10. Sukaraja	2	1	0	0
11. Gedung Pakuan	1	1	0	0
12. Tualang	1	1	0	0
13. Sundan	3	1	0	0
14. Tihang	3	0	0	0
15. Lubuk Hara	1	0	0	0
16. Negeri Agung	2	1	0	0
17. Way Heling	1	1	0	0
18. Bunga Tanjung	1	0	0	0
19. Umpam	1	1	0	0
20. Tanjung Agung	2	1	0	0
21. Simpang Empat	2	0	0	0
22. Fajar Jaya	2	0	0	0
Jumlah	35	15	0	0

Sumber : Badan Pusat Statistik Kab. OKU

Tabel 4.16. Jumlah Kelompok Karang Taruna dan Jumlah Anggota yang Terdaftar di Kecamatan Lengkiti, 2014

Desa	Kelompok Karang Taruna	Jumlah Anggota
(1)	(2)	(3)
1. Bandar Jaya	1	78
2. Karang Endah	1	130
3. Pajar Bulan	1	65
4. Pagar Dewa	1	15
5. Tanjung Lengkayap	1	35
6. Bumi Kawa	1	288
7. Negeri Ratu	1	30
8. Lubuk Dalam	1	32
9. Segara Kembang	1	90
10. Sukaraja	1	120
11. Gedung Pakuan	1	75
12. Tualang	1	50
13. Sundan	1	100
14. Tihang	1	25
15. Lubuk Hara	1	17
16. Negeri Agung	1	125
17. Way Heling	0	0
18. Bunga Tanjung	1	70
19. Umpam	1	50
20. Tanjung Agung	1	80
21. Simpang Empat	1	55
22. Fajar Jaya	1	60
Jumlah	21	1 590

Sumber: Kantor Camat Lengkiti

BAB 5

PERTANIAN

BAB 5 : PERTANIAN

Kecamatan Lengkiti merupakan salah satu kecamatan di Kabupaten Ogan Komering Ulu (OKU) yang berpotensi sebagai lahan pertanian dan perkebunan. Pemanfaatan tanah di Kecamatan Lengkiti pada umumnya digunakan untuk pertanian padi (sawah), palawija, sayuran, hortikultura dan perkebunan rakyat. Selain itu, dalam kecamatan Lengkiti juga memiliki potensi peternakan besar maupun unggas.

Sebagai daerah yang mayoritas penduduknya berprofesi sebagai petani, maka informasi mengenai luas lahan pertanian/perkebunan, peternakan, perikanan, kehutanan, dll dapat dipergunakan dalam melihat keadaan petani di Kecamatan Lengkiti. Dengan mengetahui luas lahan yang secara efektif digarap petani dan hasil yang diperoleh, maka diharapkan dapat diukur tingkat produktifitasnya. Dengan demikian tingkat efisiensi dan

efektifitas pengelolaan lahan oleh petani dapat terukur sehingga pemerintah daerah dapat menformulasikan upaya yang perlu dilakukan dalam pembinaan petani dan peningkatan kesejahteraan para petani di Kecamatan Lengkiti.

Pada tahun 2014, semua tanah sawah yang terdapat di dalam Kecamatan Lengkiti telah diusahakan, yaitu seluas 670 Ha. Jenis tanah sawah yang ada di Kecamatan Lengkiti merupakan kategori sawah tadah hujan.

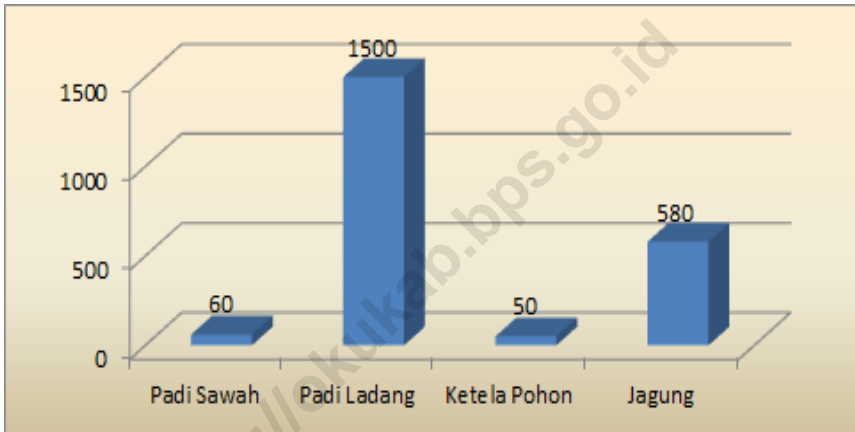
Selain tanah sawah, di Kecamatan Lengkiti juga terdapat tanah kering yang sebagian besar digunakan sebagai kebun/perkebunan, yaitu seluas 41.334 Ha. Luas perkebunan terbesar berada di Desa Karang Endah, yaitu sekitar 10,58 persen dari keseluruhan luas perkebunan yang berada di Kecamatan Lengkiti.

Informasi pertanian lainnya di Kecamatan Lengkiti seperti luas panen dan produksi

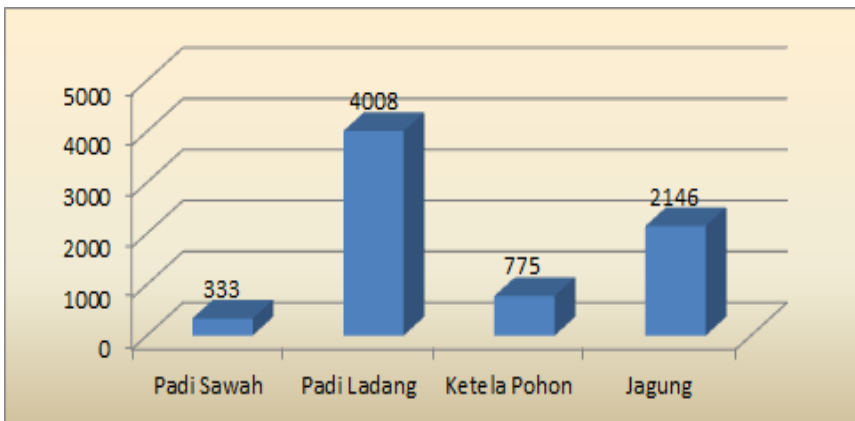
padi sawah/ladang, peternakan
 besar/kecil, dll dapat diamati pada

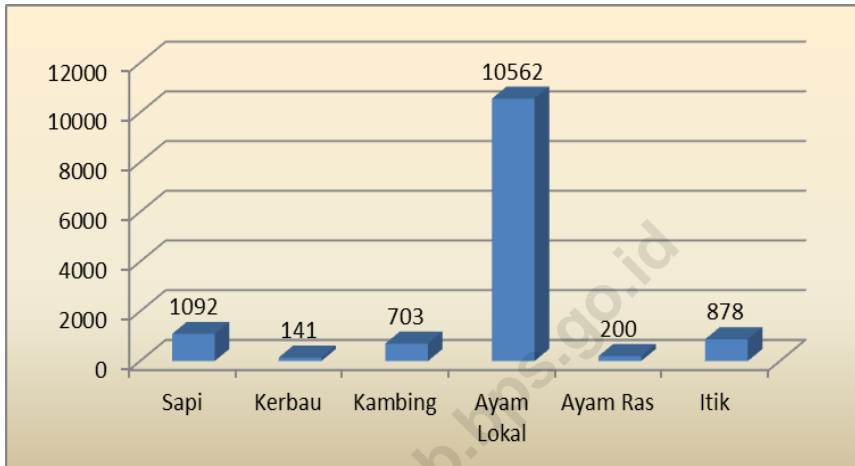
tabel-tabel yang disajikan dalam
 bab V ini.

Gambar 10: Luas Panen (ha) Padi Sawah, Padi Ladang, Ketela Pohon dan Jagung di Kecamatan Lengkiti, 2014



Gambar 11: Produksi (ton) Padi Sawah, Padi Ladang, Ketela Pohon dan Jagung di Kecamatan Lengkiti, 2014



Gambar 12: Jumlah Ternak dan Unggas di Kecamatan Lengkiti, 2012

Tabel 5.1. Luas Lahan menurut Penggunaan dan Desa/kelurahan di Kecamatan Lengkiti, 2014 (dalam hektar)

Desa/kelurahan	Sawah (ha)	Kebun/ Ladang (ha)	Lahan Non Pertanian (ha)	Total Luas Lahan (ha)
(1)	(2)	(3)	(4)	(5)
1. Bandar Jaya	354	1 035	1 124	2 513
2. Karang Endah		4 374	2 421	6 795
3. Pajar Bulan	-	15	29	440
4. Pagar Dewa	50	125	14	315
5. Tanjung Lengkadang	-	249	145	3 940
6. Bumi Kawa	-	2 815	122	4 035
7. Negeri Ratu	-	30	1 002	4 002
8. Lubuk Dalam	-	31	1 055	4 155
9. Segara Kembang	-	32	145	4 650
10. Sukaraja	-	1 463	1 233	2 696
11. Gedung Pakuan	-	255	1 234	3 784
12. Tualang	-	345	546	3 996
13. Sundan	108	15	20	3 608
14. Tihang	-	2 826	142	4 246
15. Lubuk Hara	-	2 084	5	2 584
16. Negeri Agung	-	2 008	16	3 608
17. Way Heling	-	1 215	2 472	3 687
18. Bunga Tanjung	-	209	135	344
19. Umpam	-	11	2 116	3 216
20. Tanjung Agung	158	5	666	1 324
21. Simpang Empat	-	164	95	2 590
22. Fajar Jaya	-	5	2 972	3 472
Jumlah	670	41 334	27 996	70 000

Sumber : Badan Pusat Statistik Kab. OKU

Tabel 5.2. Luas Sawah menurut Jenis Pengairan dan Desa/kelurahan di Kecamatan Lengkiti, 2014 (dalam hektar)

Desa/kelurahan	Jenis Pengairan		Jumlah
	Irigasi	Non Irigasi	
(1)	(2)	(3)	(4)
1. Bandar Jaya	-	354	354
2. Karang Endah	-	-	-
3. Pajar Bulan	-	-	-
4. Pagar Dewa	-	50	50
5. Tanjung Lengkadang	-	-	-
6. Bumi Kawa	-	-	-
7. Negeri Ratu	-	-	-
8. Lubuk Dalam	-	-	-
9. Segara Kembang	-	-	-
10. Sukaraja	-	-	-
11. Gedung Pakuan	-	-	-
12. Tualang	-	-	-
13. Sundan	-	108	108
14. Tihang	-	-	-
15. Lubuk Hara	-	-	-
16. Negeri Agung	-	-	-
17. Way Heling	-	-	-
18. Bunga Tanjung	-	-	-
19. Umpam	-	-	-
20. Tanjung Agung	-	158	,58
21. Simpang Empat	-	-	-
22. Fajar Jaya	-	-	-
Jumlah	-	670	670

Sumber : Badan Pusat Statistik Kab. OKU

Tabel 5.3. Luas Tanam, Luas Panen dan Produksi Padi Sawah dan Padi Ladang menurut Desa/kelurahan di Kecamatan Lengkiti, 2014

Desa/kelurahan	Padi Sawah			Padi Ladang		
	Luas Tanam (ha)	Luas Panen (ha)	Produksi (ton)	Luas Tanam (ha)	Luas Panen (ha)	Produksi (ton)
(1)	(2)	(3)	(4)	(5)	(6)	(7)
1. Bandar Jaya	-	-	-	-	-	-
2. Karang Endah	-	-	-	-	-	-
3. Pajar Bulan	-	-	-	-	-	-
4. Pagar Dewa	-	-	-	-	-	-
5. Tanjung Lengkayap	-	-	-	-	-	-
6. Bumi Kawa	-	-	-	-	-	-
7. Negeri Ratu	-	-	-	-	-	-
8. Lubuk Dalam	-	-	-	-	-	-
9. Segara Kembang	-	-	-	-	-	-
10. Sukaraja	-	-	-	-	-	-
11. Gedung Pakuan	-	-	-	-	-	-
12. Tualang	-	-	-	-	-	-
13. Sundan	-	-	-	-	-	-
14. Tihang	-	-	-	-	-	-
15. Lubuk Hara	-	-	-	-	-	-
16. Negeri Agung	-	-	-	-	-	-
17. Way Heling	-	-	-	-	-	-
18. Bunga Tanjung	-	-	-	-	-	-
19. Umpam	-	-	-	-	-	-
20. Tanjung Agung	-	-	-	-	-	-
21. Simpang Empat	-	-	-	-	-	-
22. Fajar Jaya	-	-	-	-	-	-
Jumlah	60	60	333	1 500	1 500	4 008

Sumber: Dinas Pertanian Tanaman Pangan dan Hortikultura Kab. OKU

Tabel 5.4. Luas Panen, Produksi, dan Produktifitas Palawija di Kecamatan Lengkiti, 2014

Jenis Tanaman	Luas Panen (Ha)	Produksi (Ton)	Produktifitas (Ton/Ha)
(1)	(2)	(3)	(4)
1. Ketela Pohon	50	775	15,50
2. Ketela Rambat	13	120,9	9,30
3. Jagung	580	2 146	3,70
4. Kacang Hijau	3	4,2	1,40
5. Kacang Kedelai	0	0	0

Sumber: Dinas Pertanian Tanaman Pangan dan Hortikultura Kab. OKU

Tabel 5.5. Luas Tanaman Menghasilkan, Produksi, dan Produktifitas Perkebunan Rakyat di Kecamatan Lengkiti, 2014

Jenis Tanaman	Tanaman Menghasilkan (Ha)	Produksi (Ton)	Produktifitas (ton/ha)
(1)	(2)	(3)	(4)
1. Aren	0,00	0,00	-
2. Karet	4 198,00	5 744,38	1,37
3. Kelapa	13,00	3,34	0,26
4. Pinang	0,00	0,00	-
5. Kelapa Sawit	0,00	0,00	-
6. Lada	47,00	49,40	1,05
7. Kopi	3 230,00	3 023,40	0,94

Sumber : Dinas Kehutanan dan Perkebunan Kabupaten OKU

Tabel 5.6. Jumlah Ternak Besar dan Ternak Kecil menurut Desa/kelurahan di Kecamatan Lengkiti, 2014 (dalam ekor)

D e s a	Ternak Besar		Ternak Kecil	
	Sapi (ekor)	Kerbau (ekor)	Kambing (ekor)	Babi (ekor)
(1)	(2)	(3)	(4)	(5)
1. Bandar Jaya	10	4	39	0
2. Karang Endah	85	0	0	0
3. Pajar Bulan	15	11	27	0
4. Pagar Dewa	21	0	33	0
5. Tanjung Leng kayap	15	0	36	0
6. Bumi Kawa	199	9	156	0
7. Negeri Ratu	46	6	7	0
8. Lubuk Dalam	4	8	0	0
9. Segara Kembang	69	8	45	0
10. Sukaraja	63	5	23	0
11. Gedung Pakuan	106	0	44	0
12. Tualang	74	2	11	0
13. Sundan	152	9	2	0
14. Tihang	49	50	61	0
15. Lubuk Hara	9	0	0	0
16. Negeri Agung	12	23	112	0
17. Way Heling	0	4	27	0
18. Bunga Tanjung	65	0	0	0
19. Umpam	5	0	5	0
20. Tanjung Agung	33	2	23	0
21. Simpang Empat	48	0	30	0
22. Fajar Jaya	12	0	22	0
J u m l a h	1 092	141	703	0

Sumber: Sensus Pertanian 2014

Tabel 5.7. Jumlah Unggas menurut Desa/kelurahan di Kecamatan Lengkiti, 2014 (dalam ekor)

D e s a	Ayam Buras (ekor)	Ayam Ras (ekor)	Itik (ekor)
(1)	(2)	(3)	(4)
1. Bandar Jaya	628	0	32
2. Karang Endah	149	0	0
3. Pajar Bulan	155	0	44
4. Pagar Dewa	52	0	0
5. Tanjung Lengkayap	162	0	0
6. Bumi Kawa	2 518	0	311
7. Negeri Ratu	452	0	0
8. Lubuk Dalam	572	0	12
9. Segara Kembang	1 375	0	189
10. Sukaraja	709	0	5
11. Gedung Pakuan	93	0	10
12. Tualang	365	0	100
13. Sundan	320	0	93
14. Tihang	693	200	4
15. Lubuk Hara	24	0	0
16. Negeri Agung	977	0	56
17. Way Heling	233	0	0
18. Bunga Tanjung	469	0	22
19. Umpam	10	0	0
20. Tanjung Agung	361	0	0
21. Simpang Empat	49	0	0
22. Fajar Jaya	196	0	0
Jumlah	10 562	200	878

Sumber: Sensus Pertanian 2014

BAB 6

PERINDUSTRIAN DAN ENERGI

BAB 6 : PERINDUSTRIAN DAN ENERGI

6.1 PERINDUSTRIAN

Pada Tahun 2014 di Kecamatan Lengkiti terdapat 7 industri Rumah tangga yang terletak di Desa Pajar Bulan, Negeri Ratu, Segara Kembang simpang empat dan Fajar Jaya dengan jumlah pekerja sebanyak 19 orang. Selain itu di Kecamatan Lengkiti juga sudah terdapat 4 usaha reparasi mobil yang terletak di Desa Pagar Dewa, Tanjung Lengkyap dan Tanjung Agung, 12 usaha reparasi sepeda motor yang terletak di Desa Bandar Jaya, Karang Endah, Pagar Dewa, Tanjung Lengkyap, Gedung Pakuam, Tualang dan Tanjung

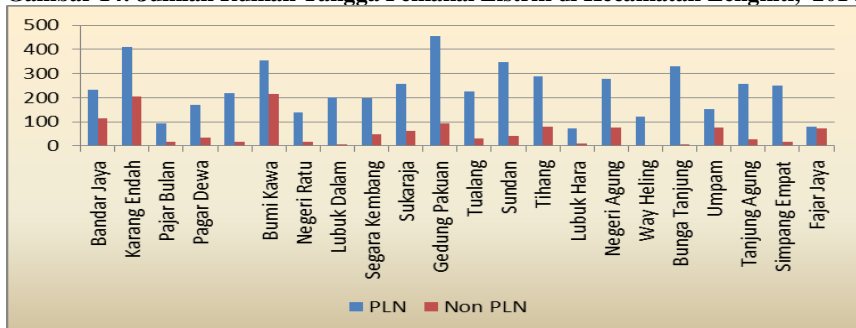
Agung, dan 3 usaha tukang jahit di Desa Bandar Jaya, Karang Endah dan Tanjung Lengkyap.

6.2. LISTRIK

Sebagian besar kebutuhan listrik di Kecamatan Lengkiti sudah dapat dipenuhi oleh PT. Perusahaan Listrik Negara (PLN). Sementara sebagian lagi masih disuplai oleh perusahaan-perusahaan non PLN.

Sampai dengan tahun 2014, telah terdapat 5.126 rumah tangga di Kecamatan Lengkiti yang menggunakan listrik PLN dan 1.279 rumah tangga yang menggunakan listrik non PLN.

Gambar 14: Jumlah Rumah Tangga Pemakai Listrik di Kecamatan Lengkiti, 2014



Tabel 6.1 Jumlah Perusahaan Industri Kecil dan Rumah Tangga Menurut Desa di Kecamatan Lengkiti, 2014

D e s a	Industri Kecil		Industri Rumah Tangga	
	Usaha	Tenaga kerja	Usaha	Tenaga kerja
(1)	(2)	(3)	(4)	(5)
1. Bandar jaya	-	-	-	-
2. Karang Endah	-	-	-	-
3. Pajar Bulan	1	3	1	1
4. Pagar Dewa	-	-	-	-
5. Tanjung Lengkayap	1	5	-	-
6. Bumi Kawa	-	-	-	-
7. Negeri Ratu	-	-	2	2
8. Lubuk Dalam	-	-	-	-
9. Segara Kembang	-	-	1	5
10. Sukaraja	-	-	-	-
11. Gedung pakuan	-	-	-	-
12. Tualang	-	-	-	-
13. Sundan	-	-	-	-
14. Tihang	-	-	-	-
15. Lubuk Hara	-	-	-	-
16. Negeri Agung	-	-	-	-
17. Way Heling	-	-	-	-
18. Bunga Tanjung	-	-	-	-
19. Umpam	-	-	-	-
20. Tanjung Agung	-	-	-	-
21. Simpang Empat	-	-	1	2
22. Fajar Jaya	-	-	2	9
J u m l a h	2	8	7	19

Sumber: Kantor Camat Lengkiti

Tabel 6.2. Jumlah Rumah Tangga yang Menggunakan Listrik PLN dan Listrik Non PLN menurut Desa dalam Kecamatan Lengkiti, 2014

D e s a	Rumah tangga Pemakai Listrik :	
	PLN	Listrik Non PLN
(1)	(2)	(3)
1. Bandar jaya	232	113
2. Karang Endah	409	206
3. Pajar Bulan	92	17
4. Pagar Dewa	170	35
5. Tanjung Lengkayap	220	16
6. Bumi Kawa	353	215
7. Negeri Ratu	138	19
8. Lubuk Dalam	201	7
9. Segara Kembang	197	47
10. Sukaraja	256	64
11. Gedung pakuan	455	95
12. Tualang	226	33
13. Sundan	347	42
14. Tihang	288	79
15. Lubuk Hara	72	10
16. Negeri Agung	277	76
17. Way Heling	121	4
18. Bunga Tanjung	329	8
19. Umpam	153	77
20. Tanjung Agung	259	28
21. Simpang Empat	250	16
22. Fajar Jaya	80	73
Jumlah	5 126	1 279

Sumber: Kantor Camat Lengkiti

Tabel 6.3. Jumlah Reparasi Kendaraan Mobil, Sepeda Motor dan Sepeda menurut Desa Dalam Kecamatan Lengkiti, 2014

D e s a	Usaha Reparasi		
	Mobil	Sepeda Motor	Sepeda
(1)	(2)	(3)	(4)
1. Bandar jaya	-	2	-
2. Karang Endah	-	2	-
3. Pajar Bulan	-	-	-
4. Pagar Dewa	1	1	-
5. Tanjung Lengkayap	2	3	-
6. Bumi Kawa	-	-	-
7. Negeri Ratu	-	-	-
8. Lubuk Dalam	-	-	-
9. Segara Kembang	-	-	-
10. Sukaraja	-	-	-
11. Gedung pakuan	-	1	-
12. Tualang	-	2	-
13. Sundan	-	-	-
14. Tihang	-	-	-
15. Lubuk Hara	-	-	-
16. Negeri Agung	-	-	-
17. Way Heling	-	-	-
18. Bunga Tanjung	-	-	-
19. Umpam	-	-	-
20. Tanjung Agung	1	1	-
21. Simpang Empat	-	-	-
22. Fajar Jaya	-	-	-
Jumlah	4	12	-

Sumber: Kantor Camat Lengkiti

Tabel 6.4. Jumlah Salon Kecantikan, Tukang Cukur, Tukang Jahit dan Tukang Photo menurut Desa Dalam Kecamatan Lengkiti, 2014

Desa	Jenis Usaha			
	Salon Kecantikan	Tukang Cukur	Tukang Jahit	Tukang Photo
(1)	(2)	(3)	(4)	(5)
1. Bandar jaya	-	-	1	-
2. Karang Endah	-	-	1	-
3. Pajar Bulan	-	-	-	-
4. Pagar Dewa	-	1	-	-
5. Tanjung Lengkayap	-	-	1	-
6. Bumi Kawa	-	-	-	-
7. Negeri Ratu	-	-	-	-
8. Lubuk Dalam	-	-	-	-
9. Segara Kembang	-	-	-	-
10. Sukaraja	1	-	-	-
11. Gedung pakuan	-	-	-	-
12. Tualang	-	-	-	-
13. Sundan	-	-	-	-
14. Tihang	-	-	-	-
15. Lubuk Hara	-	-	-	-
16. Negeri Agung	-	-	-	-
17. Way Heling	-	-	-	-
18. Bunga Tanjung	-	-	-	-
19. Umpam	-	-	-	-
20. Tanjung Agung	1	-	-	-
21. Simpang Empat	-	-	-	-
22. Fajar Jaya	-	-	-	-
Jumlah	2	1	3	-

Sumber: Kantor Camat Lengkiti

BAB 7

PERDAGANGAN

BAB 7 : PERDAGANGAN

Sektor perdagangan di Kecamatan Lengkiti pada tahun 2014 belum memperlihatkan kemajuan. Di Kecamatan Lengkiti belum terdapat pasar permanen, namun sudah ada lokasi perdagangan dalam bentuk pasar kalangan yang terdapat di 5 desa, yaitu Desa Bandar Jaya, Desa Tanjung Lengkayap, Desa Tualang, Desa Tihang dan Desa Negeri Agung. Kalangan adalah sejenis pasar yang hanya aktif pada hari-hari tertentu saja dalam setiap minggunya.

Kehadiran lembaga keuangan di suatu daerah, baik dalam bentuk

lembaga keuangan bank maupun lembaga keuangan bukan bank (KUD dan koperasi non-KUD) diharapkan mampu menjadi mitra yang baik bagi masyarakat dalam menghadapi berbagai kendala usaha, sehingga pada akhirnya diyakini akan lebih mampu memacu peningkatan perekonomian masyarakat dan tentu saja akan berdampak positif pada perkembangan ekonomi daerah.

Pada tahun 2014, Kecamatan Lengkiti belum memiliki lembaga keuangan berupa Bank KUD maupun non KUD.

Tabel 7.1 Jumlah Jenis Lokasi Perdagangan menurut Desa Dalam Kecamatan Lengkiti, 2014

Desa	Jenis Lokasi Perdagangan		
	Pasar	Kalangan	Lainnya
(1)	(2)	(3)	(4)
1. Bandar Jaya	0	1	0
2. Karang Endah	0	0	0
3. Pajar Bulan	0	0	0
4. Pagar Dewa	0	0	0
5. Tanjung Lenggayap	0	1	0
6. Bumi Kawa	0	0	0
7. Negeri Ratu	0	0	0
8. Lubuk Dalam	0	0	0
9. Segara Kembang	0	0	0
10. Sukaraja	0	0	0
11. Gedung Pakuan	0	0	0
12. Tualang	0	1	0
13. Sundan	0	0	0
14. Tihang	0	1	0
15. Lubuk Hara	0	0	0
16. Negeri Agung	0	1	0
17. Way Heling	0	0	0
18. Bunga Tanjung	0	0	0
19. Umpam	0	0	0
20. Tanjung Agung	0	0	0
21. Simpang Empat	0	0	0
22. Fajar Jaya	0	0	0
Jumlah	0	5	0

Sumber: Badan Pusat Statistik Kabupaten OKU

Tabel 7.2 Jumlah Usaha Pedagang Besar, Kecil dan Eceran menurut Desa Dalam Kecamatan Lengkiti, 2014

D e s a	Jenis Pedagang		
	Besar	Kecil/Eceran Dgn Tempat Tetap	Kecil/Eceran Dgn Tempat Tdk Tetap
(1)	(2)	(3)	(4)
1. Bandar Jaya	0	20	0
2. Karang Endah	0	8	0
3. Pajar Bulan	0	10	0
4. Pagar Dewa	0	17	0
5. Tanjung Lengkayap	0	35	0
6. Bumi Kawa	0	25	0
7. Negeri Ratu	0	6	0
8. Lubuk Dalam	0	12	0
9. Segara Kembang	0	7	0
10. Sukaraja	0	9	0
11. Gedung Pakuan	0	15	0
12. Tualang	0	9	0
13. Sundan	0	13	0
14. Tihang	0	34	0
15. Lubuk Hara	0	3	0
16. Negeri Agung	0	9	0
17. Way Heling	0	6	0
18. Bunga Tanjung	0	6	0
19. Umpam	0	6	0
20. Tanjung Agung	0	18	0
21. Simpang Empat	0	7	0
22. Fajar Jaya	0	7	0
J u m l a h	0	282	0

Sumber: Badan Pusat Statistik Kabupaten OKU

Tabel 7.3. Jumlah Bank, KUD, dan Koperasi non KUD dalam Kecamatan Lengkiti, 2014

D e s a	Jenis Usaha		
	Bank	KUD	Koperasi Non KUD
(1)	(2)	(3)	(4)
1. Bandar Jaya	0	0	0
2. Karang Endah	0	0	0
3. Pajar Bulan	0	0	0
4. Pagar Dewa	0	0	0
5. Tanjung Leng kayap	0	0	0
6. Bumi Kawa	0	0	0
7. Negeri Ratu	0	0	0
8. Lubuk Dalam	0	0	0
9. Segara Kembang	0	0	0
10. Sukaraja	0	0	0
11. Gedung Pakuan	0	0	0
12. Tualang	0	0	0
13. Sundan	0	0	0
14. Tihang	0	0	0
15. Lubuk Hara	0	0	0
16. Negeri Agung	0	0	0
17. Way Heling	0	0	0
18. Bunga Tanjung	0	0	0
19. Umpam	0	0	0
20. Tanjung Agung	0	0	0
21. Simpang Empat	0	0	0
22. Fajar Jaya	0	0	0
J u m l a h	0	0	0

Sumber: Badan Pusat Statistik Kabupaten OKU

Tabel 7.4. Jumlah Rumah Makan dan Warung Makan Dalam Kecamatan Lengkiti, 2014

D e s a	Jumlah Usaha	
	Warung Makan	Rumah Makan
(1)	(2)	(3)
1. Bandar Jaya	1	0
2. Karang Endah	5	0
3. Pajar Bulan	-	0
4. Pagar Dewa	-	0
5. Tanjung Lengkayap	6	0
6. Bumi Kawa	-	0
7. Negeri Ratu	-	0
8. Lubuk Dalam	-	0
9. Segara Kembang	-	0
10. Sukaraja	-	0
11. Gedung Pakuan	1	0
12. Tualang	1	0
13. Sundan	1	0
14. Tihang	-	0
15. Lubuk Hara	-	0
16. Negeri Agung	-	0
17. Way Heling	-	0
18. Bunga Tanjung	-	0
19. Umpam	1	0
20. Tanjung Agung	2	0
21. Simpang Empat	-	0
22. Fajar Jaya	-	0
J u m l a h	18	0

Sumber: Badan Pusat Statistik Kabupaten OKU.

BAB 8

**TRANSPORTASI,
KOMUNIKASI,
DAN PARIWISATA**

BAB 8 : TRANSPORTASI, KOMUNIKASI DAN PARIWISATA

Pada publikasi *Lengkiti Dalam Angka Tahun 2014* ini belum dapat ditampilkan informasi mengenai Transportasi dan Komunikasi karena kurang lengkap data yang ada. Tetapi

untuk menjaga konsistensi publikasi di tahun selanjutnya, maka kami tampilkan tabel-tabel tentang transportasi dan komunikasi pada saat ini.

<http://okukab.bps.go.id>

Tabel 8.1. Panjang jalan dirinci menurut jenis jalan Di Kecamatan Lengkiti, 2014 (Km)

Desa	Jalan Aspal	Jalan diperkeras	Jalan tanah
(1)	(2)	(3)	(4)
1. Bandar jaya	4	6	5
2. Karang Endah	5	3	3
3. Pajar Bulan	1	-	0,3
4. Pagar Dewa	1	1,8	2,8
5. Tanjung Leng kayap	2	3	-
6. Bumi Kawa	4	1	35
7. Negeri Ratu	-	2	0,5
8. Lubuk Dalam	4	1	1
9. Segara Kembang	3	10	5
10. Sukaraja	1	1	-
11. Gedung pakuan	1,2	-	-
12. Tualang	0,6	-	-
13. Sundan	2	-	1
14. Tihang	7	1	5
15. Lubuk Hara	5	-	-
16. Negeri Agung	1,5	1	7
17. Way Heling	2	0,8	3
18. Bunga Tanjung	5	-	-
19. Umpam	2	-	-
20. Tanjung Agung	2	0,6	5
21. Simpang Empat	3	-	0,5
22. Fajar jaya	2	-	0,4
Jumlah	58,3	32,2	74,5

Sumber: Kantor Camat Lengkiti

Tabel 8.2 Jumlah Angkutan Jalan Raya menurut jenis Di Kecamatan Lengkiti, 2014

D e s a	Truk /Mobil Barang	Mobil Penumpang	Kuda Beban
(1)	(2)	(3)	(5)
1. Bandar jaya	2	4	-
2. Karang Endah	5	5	-
3. Pajar Bulan	-	2	-
4. Pagar Dewa	5	4	-
5. Tanjung Lengkadang	8	5	-
6. Bumi Kawa	6	2	-
7. Negeri Ratu	-	-	-
8. Lubuk Dalam	2	3	-
9. Segara Kembang	3	5	-
10. Sukaraja	-	4	-
11. Gedung pakuan	3	5	-
12. Tualang	1	11	-
13. Sundan	3	3	-
14. Tihang	4	8	-
15. Lubuk Hara	-	3	-
16. Negeri Agung	2	4	-
17. Way Heling	-	2	-
18. Bunga Tanjung	1	3	-
19. Umpam	-	-	-
20. Tanjung Agung	6	5	-
21. Simpang Empat	4	-	-
22. Fajar jaya	-	-	-
J u m l a h	55	78	-

Sumber: Kantor Camat Lengkiti

Tabel 8.3. Nama Objek Wisata dan Jenis Wisata menurut Desa di Kecamatan Lengkiti, 2014

Desa	Nama Objek Wisata	Jenis Wisata
(1)	(2)	(3)
1. Bandar jaya	Curup Kuasa	Air Terjun
2. Karang Endah	Batu Ampar	Wisata Air
3. Pajar Bulan	-	-
4. Pagar Dewa	-	-
5. Tanjung Leng kayap	Lubuk Jabat	Wisata Air
6. Bumi Kawa	Curup Kiti	Air Terjun
7. Negeri Ratu	-	-
8. Lubuk Dalam	-	-
9. Segara Kembang	Curup Mabang	Air Terjun
10. Sukaraja	-	-
11. Gedung pakuan	Mandi Hawa	Air Terjun
12. Tualang	-	-
13. Sundan	-	-
14. Tihang	-	-
15. Lubuk Hara	-	-
16. Negeri Agung	Cucul	Air Terjun
17. Way Heling	-	-
18. Bunga Tanjung	-	-
19. Umpam	-	-
20. Tanjung Agung	-	-
21. Simpang Empat	-	-
22. Fajar jaya	-	-
Jumlah	7	-

Sumber: Kantor Camat Lengkiti

BAB 9

KEUANGAN


BAB 9: KEUANGAN

Sumber dana bantuan yang diterima oleh Kecamatan Lengkiti pada tahun 2014 berasal dari pemerintah pusat, propinsi dan pemerintah kabupaten, dimana dana yang diterima masing-masing desa berjumlah sama dari pemerintah propinsi sebesar Rp. 100.000.000,- dan dari pemerintah kabupaten sebesar Rp. 31.000.000 dan untuk bantuan desa dari pemerintah kecamatan belum ada, sedangkan bantuan dari pusat

hanya satu desa yang tidak mendapat bantuan, yaitu desa Umpam.

Pada tahun 2014, Kecamatan Lengkiti memiliki Pendapatan Asli Desa (PAD) sebesar Rp. 63.000.000,- PAD terbesar berasal dari desa Negeri Agung sebesar Rp. 13.000.000,-. Untuk anggaran rutin, yang terbesar berasal dari desa Tanjung Lengkayap sebesar Rp. 95.000.000,-. Untuk lebih jelasnya dapat di lihat pada table 9.1.

Gambar 16: Pendapatan Asli Daerah di Kecamatan Lengkiti, 2014



Tabel 9.1. Jumlah Anggaran Rutin dan Anggaran Pembangunan di Kecamatan Lengkiti, 2014

D e s a	Anggaran Rutin (Rp)	Anggaran Pembangunan (Rp)
(1)	(2)	(3)
1. Bandar Jaya	83 000 000	100 000 000
2. Karang Endah	87 000 000	100 000 000
3. Pajar Bulan	79 000 000	200 000 000
4. Pagar Dewa	94 000 000	100 000 000
5. Tanjung Lengkayap	95 000 000	190 000 000
6. Bumi Kawa	74 000 000	198 000 000
7. Negeri Ratu	60 000 000	60 000 000
8. Lubuk Dalam	60 000 000	65 000 000
9. Segara Kembang	82 000 000	65 000 000
10. Sukaraja	81 000 000	86 000 000
11. Gedung Pakuan	81 000 000	73 000 000
12. Tualang	74 000 000	75 000 000
13. Sundan	75 000 000	67 000 000
14. Tihang	80 000 000	65 000 000
15. Lubuk Hara	72 000 000	230 000 000
16. Negeri Agung	88 000 000	70 000 000
17. Way Heling	79 000 000	60 000 000
18. Bunga Tanjung	71 000 000	63 000 000
19. Umpam	81 000 000	-
20. Tanjung Agung	86 000 000	90 000 000
21. Simpang Empat	73 000 000	68 000 000
22. Fajar Jaya	58 000 000	90 000 000
J u m l a h	1 713 000 000	2 115 000 000

Sumber : Kantor Camat Lengkiti

Tabel 9.2. Jumlah Dana Bantuan yang Diterima Setiap Desa dalam Kecamatan Lengkiti, 2014

D e s a	Pemerintah Pusat (Rp)	Pemerintah Propinsi (Rp)	Pemerintah Kabupaten (Rp)	Kecamatan (Rp)
(1)	(2)	(3)	(4)	(5)
1. Bandar Jaya	100 000 000	100 000 000	31 000 000	-
2. Karang Endah	90 000 000	100 000 000	31 000 000	-
3. Pajar Bulan	200 000 000	100 000 000	31 000 000	-
4. Pagar Dewa	100 000 000	100 000 000	31 000 000	-
5. Tanjung Lenggayap	120 000 000	100 000 000	31 000 000	-
6. Bumi Kawa	138 000 000	100 000 000	31 000 000	-
7. Negeri Ratu	60 000 000	100 000 000	31 000 000	-
8. Lubuk Dalam	60 000 000	100 000 000	31 000 000	-
9. Segara Kembang	82 000 000	100 000 000	31 000 000	-
10. Sukaraja	80 000 000	100 000 000	31 000 000	-
11. Gedung Pakuan	84 000 000	100 000 000	31 000 000	-
12. Tualang	73 000 000	100 000 000	31 000 000	-
13. Sundan	74 000 000	100 000 000	31 000 000	-
14. Tihang	80 000 000	100 000 000	31 000 000	-
15. Lubuk Hara	170 000 000	100 000 000	31 000 000	-
16. Negeri Agung	98 000 000	100 000 000	31 000 000	-
17. Way Heling	79 000 000	100 000 000	31 000 000	-
18. Bunga Tanjung	70 000 000	100 000 000	31 000 000	-
19. Umpam	-	100 000 000	31 000 000	-
20. Tanjung Agung	100 000 000	100 000 000	31 000 000	-
21. Simpang Empat	70 000 000	100 000 000	31 000 000	-
22. Fajar Jaya	90 000 000	100 000 000	31 000 000	-
J u m l a h	2 018 000 000	2 200 000 000	217 000 000	-

Sumber : Kantor Camat Lengkiti

Tabel 9.3. Jumlah Pendapatan Asli Desa di Kecamatan Lengkiti, 2014

D e s a	Pendapatan Asli Desa (Rp)
(1)	(2)
Bandar Jaya	6 000 000
Karang Endah	4 000 000
Pajar Bulan	-
Pagar Dewa	4 000 000
Tanjung Lengkayap	7 000 000
Bumi Kawa	2 000 000
Negeri Ratu	2 000 000
Lubuk Dalam	1 000 000
Segara Kembang	-
Sukaraja	-
Gedung Pakuan	-
Tualang	10 000 000
Sundan	-
Tihang	-
Lubuk Hara	-
Negeri Agung	13 000 000
Way Heling	-
Bunga Tanjung	-
Umpam	-
Tanjung Agung	4 000 000
Simpang Empat	-
Fajar Jaya	-
J u m l a h	63 000 000

Sumber : Kantor Camat Lengkiti

DATA

MENCERDASKAN BANGSA



**BADAN PUSAT STATISTIK
KABUPATEN OGAN KOMERING ULU**

Jl. Dr. Moh. Hatta No. 987 A Ogan Komering Ulu 32111

Telp/Fax : (0735) 320259

e-mail : bps1601@bps.go.id

website : <http://okukab.bps.go.id>