

Statistik Daerah Kecamatan Bungku Timur 2014



<http://morowalikab.bps.go.id>



**STATISTIK DAERAH
KECAMATAN BUNGKU TIMUR
2014**

<http://morowalikab.bps.go.id>

STATISTIK DAERAH KECAMATAN BUNGKU TIMUR 2014

ISSN : ---

No. Publikasi: 7203.14.42

Katalog BPS : 1101002.7203031

Ukuran Buku: 17,6 cm x 25 cm

Jumlah Halaman : VIII + 12 Hal

Naskah:

Koordinator Statistik Kecamatan Bungku Timur

Gambar Kulit:

Seksi IPDS BPS Kab. Morowali

Diterbitkan Oleh:

Badan Pusat Statistik Kabupaten Morowali

Dicetak Oleh :

Boleh dikutip dengan menyebut sumbernya

<http://morowalikab.bps.go.id>



Kata Sambutan

Untuk mewujudkan visi Badan Pusat Statistik (BPS) sebagai pelopor data statistik terpercaya untuk semua, BPS terus melakukan inovasi dan pengembangan kegiatan perstatistikan serta penyebarluasan informasi baik di pusat maupun di daerah. Salah satu upaya yang dilakukan di daerah adalah menyusun publikasi yang menyajikan indikator-indikator terpilih yang dapat menggambarkan secara ringkas dan menyeluruh tentang kondisi daerah. Publikasi ini diharapkan dapat membantu para pengambil kebijakan dan para pengguna data lainnya dalam memahami kondisi umum wilayahnya

Oleh karena itu saya menyambut baik penerbitan publikasi **Statistik Daerah Kecamatan Bungku Timur 2014** yang diterbitkan oleh BPS Kabupaten Morowali . Saya harapkan, publikasi ini mampu memenuhi harapan pemerintah daerah dan masyarakat pada umumnya akan kebutuhan data dan informasi statistik dan dapat digunakan sebagai dasar perencanaan, monitoring dan evaluasi tentang perkembangan pembangunan di berbagai sektor di Kabupaten Morowali.

Semoga publikasi ini bermanfaat dan Allah SWT senantiasa meridhoi usaha kita.

Kepala Badan Pusat Statistik,

DR. Suryamin, M.Sc.



Kata Pengantar

Publikasi **Statistik Daerah Kecamatan Bungku Timur 2014** diterbitkan oleh Badan Pusat Statistik Kabupaten Morowali berisi berbagai data dan informasi terpilih yang dianalisis secara sederhana untuk membantu pengguna data memahami perkembangan pembangunan serta potensi yang ada di Kecamatan Bungku Timur.

Publikasi **Statistik Daerah Kecamatan Bungku Timur 2014** diterbitkan untuk melengkapi publikasi-publikasi statistik yang sudah terbit secara rutin setiap tahun. Berbeda dengan publikasi-publikasi yang sudah ada, publikasi ini lebih menekankan pada analisis.

Materi yang disajikan dalam **Statistik Daerah Kecamatan Bungku Timur 2014** memuat berbagai informasi/indikator terpilih yang terkait dengan pembangunan di berbagai sektor dan diharapkan dapat menjadi bahan rujukan/kajian dalam perencanaan dan evaluasi kegiatan pembangunan.

Kritik dan saran konstruktif berbagai pihak kami harapkan untuk penyempurnaan penerbitan mendatang. Semoga publikasi ini mampu memenuhi tuntutan kebutuhan data statistik, baik oleh instansi/dinas pemerintah, swasta, kalangan akademisi maupun masyarakat luas.

Kepala Badan Pusat Statistik
Kabupaten Morowali

Simon, S.Si,MM



DAFTAR ISI

| | | | |
|-----------------------|---|------------------------------------|----|
| 1. Geografi dan iklim | 1 | 7. Perdagangan dan jasa | 7 |
| 2. Pemerintahan | 2 | 8. Industri Pengolahan | 8 |
| 3. Penduduk | 3 | 9. Hotel Pariwisata | 9 |
| 4. Pendidikan | 4 | 10. Transportasi dan Komunikasi | 10 |
| 5. Kesehatan | 5 | 11. Perbankan dan Lembaga Keuangan | 11 |
| 6. Pertanian | 6 | 12. Perbandingan | 12 |

<http://morowalikab.bps.go.id>



Kecamatan Bungku Timur merupakan salah satu kecamatan yang potensi dan merupakan kecamatan baru pecahan dari Kecamatan Bungku Tengah Kabupaten Morowali.

Luas wilayah Kecamatan Bungku Timur sebesar 387,23 atau sebesar 7,08 persen dari total luas Kabupaten Morowali. Ibukota Kecamatan Bungku Timur adalah Desa Kolono.

Topografi wilayah kecamatan Bungku Timur terdiri dari dataran sebesar 53,56 persen, perbukitan 13,72 persen dan pegunungan 32,72 persen. Sedangkan jumlah desa pesisir dan bukan pesisir di kecamatan Bungku Timur yaitu 8 desa merupakan desa pesisir dan 2 desa bukan daerah pesisir.

Suhu udara rata-rata tahun 2013 berkisar antara 25,5°C sampai dengan 28,2°C. Tempat-tempat yang letaknya berdekatan dengan pantai mempunyai suhu udara rata-rata relatif tinggi.

Curah hujan tertinggi terjadi pada bulan Juni mencapai 123,0 mm dan terendah terjadi pada bulan Maret yang tercatat 11,7 mm.

Statistik Geografi Kecamatan Bungku Timur

| | Desa | Luas(km2) | Jarak(km2) |
|----|------------------|---------------|------------|
| 01 | Onepute Jaya | 18,23 | 07 |
| 02 | Bahomotefe | 55,00 | 04 |
| 03 | Bahomoahi | 63,00 | 04 |
| 04 | Ululere | 33,00 | 05 |
| 05 | Kolono | 48,00 | 0 |
| 06 | Geresia | 17,00 | 01 |
| 07 | Laroue | 28,00 | 03 |
| 08 | Nambo | 52,00 | 04 |
| 09 | Unsongi | 47,00 | 07 |
| 10 | Lahuafu | 26,00 | 09 |
| | Kecamatan | 387,23 | |

Sumber: Kecamatan Bungku Timur Dalam Angka 2014



Jumlah Satuan Lingkungan Setempat Bungku Timur

| Desa | Kelurahan | Desa | Dusun | RT | |
|--------------|---------------|----------|-----------|-----------|-----------|
| 01 | Onepute Jaya | - | 1 | 3 | 8 |
| 02 | Bahomotefe | - | 1 | - | 5 |
| 03 | Bahomoahi | - | 1 | 2 | 4 |
| 04 | Ululere | - | 1 | 2 | 6 |
| 05 | Kolono | - | 1 | - | 5 |
| 06 | Geresas | - | 1 | 5 | - |
| 07 | Laroue | - | 1 | - | 5 |
| 08 | Nambo | - | 1 | 2 | 5 |
| 09 | Unsongi | - | 1 | 2 | 3 |
| 10 | Lahuafu | - | 1 | 2 | 2 |
| Total | | 0 | 10 | 18 | 43 |

Sumber : Kecamatan Bungku Timur Dalam Angka 2014.

Kecamatan Bungku Timur adalah kecamatan Pemekaran dari Kecamatan Bungku Tengah berdasarkan Perda No.7 Tahun 2011. Kecamatan Bungku Timur mempunyai 10 Desa di mana terdiri atas 8 Desa Pantai dan 2 desa bukan pantai. Sampai sekarang tahun akhir 2013 jumlah desa di Kecamatan Bungku Timur sebanyak 10 desa.

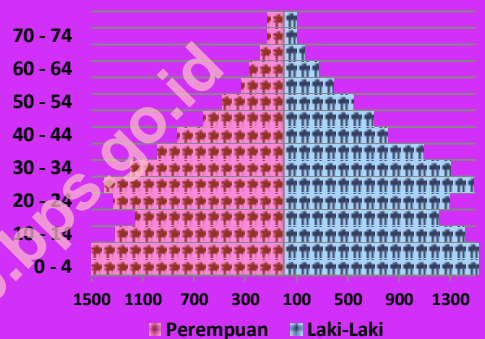
Rukun Tetangga (RT) dan Dusun merupakan Satuan Lingkungan Setempat (SLS) dibawah pemerintah desa di Bungku Timur sebagai perpanjangan tangan dari pemerintah baik dari pemerintah pusat sampai pemerintah ditingkat desa. Maka kecamatan Bungku Timur hingga tahun 2013 telah membentuk sebanyak 43 RT dan 18 Dusun, sesuai Surat Keputusan Bupati Morowali.

Komposisi umur penduduk di Bungku Timur hampir 41 persen penduduk masih berusia di bawah 20 tahun, hal ini menunjukkan bahwa penduduk masih tergolong penduduk muda (*Ekspansif*). Penduduk usia 0 – 4 tahun lebih sedikit di banding umur penduduk 5-9 tahun, ini berarti terjadi penurunan tingkat kelahiran selama lima tahun terakhir.

Jumlah penduduk Bungku Timur pada tahun 2013 mencapai 8.257 jiwa. Jumlah penduduk laki-laki lebih banyak dari pada jumlah penduduk perempuan, penduduk laki laki sebesar 4.178 jiwa sedangkan penduduk perempuan mencapai 4.080 jiwa, perbandingan sex rasio mencapai 102,40. Hal ini berarti setiap 100 penduduk perempuan terdapat 102 penduduk laki-laki.

Berdasarkan luas wilayah Bungku Timur sekitar 387,23 Km², maka kepadatan penduduk di kecamatan sebesar 21 jiwa/km², yang berarti bahwa setiap 1 km² dihuni sebanyak 21 jiwa.

Piramida Penduduk Kec. Bungku Timur



Sumber : Proyeksi Penduduk 2013

Statistik Penduduk Kec. Bungku Timur

| Desa | Laki-laki | Perempuan | Sex Ratio |
|-----------------|-----------|-----------|-----------|
| 01 Onepute Jaya | 378 | 312 | 121,15 |
| 02 Bahomotefe | 658 | 629 | 104,61 |
| 03 Bahomoahi | 272 | 267 | 101,87 |
| 04 Ululere | 299 | 304 | 98,36 |
| 05 Kolono | 806 | 876 | 92,01 |
| 06 Geresa | 297 | 306 | 97,06 |
| 07 Laroue | 361 | 332 | 108,73 |
| 08 Nambo | 404 | 346 | 116,76 |
| 09 Unsongi | 315 | 299 | 105,35 |
| 10 Lahuafu | 388 | 409 | 94,87 |
| Total | 4.178 | 4.080 | 102,40 |

Sumber : Kecamatan Bungku Timur Dalam Angka 2014



Jumlah Sekolah SD,SLTP dan SLTA di Kec.Bungku Timur

| Desa | SD | SLTP | SLTA |
|-----------------|----|------|------|
| 01 Onepute Jaya | 2 | - | - |
| 02 Bahomotefe | 1 | 1 | - |
| 03 Bahomoahi | 1 | - | - |
| 04 Ululere | 1 | - | - |
| 05 Kolono | 1 | 1 | 1 |
| 06 Geresia | 1 | - | - |
| 07 Laroue | 1 | 1 | - |
| 08 Nambo | 1 | - | - |
| 09 Unsongi | 1 | - | - |
| 10 Lahuafu | 1 | 1 | - |
| Total | 11 | 4 | 1 |

Sumber : Kecamatan Bungku Timur Dalam Angka 2014

Rasio Murid Terhadap Guru di Kecamatan Bungku Timur Tahun 2013 Menurut Jenjang Pendidikan

| Uraian | Murid | Guru | Rasio Murid Terhadap Guru |
|----------------|--------|------|------------------------------|
| SD/Sederajat | 14 333 | 126 | 12 |
| SLTP/Sederajat | 492 | 66 | 7 |
| SLTA/Sederajat | 260 | 29 | 9 |

Sumber : Kecamatan Bungku Timur Dalam Angka 2014

Dalam mewujudkan cita-cita Pembukaan Undang-Undang Dasar 1945 untuk mencerdaskan kehidupan bangsa, maka dituntut pembangunan manusia yang memiliki ilmu pengetahuan dan sumber daya manusia melalui jalur pendidikan baik secara formal maupun informal. Pencapaian di bidang pendidikan terkait erat dengan ketersediaan fasilitas pendidikan. Sebagian besar penduduk tergolong penduduk usia muda, ini berarti bahwa rata-rata penduduk berada pada usia sekolah.

Untuk tingkat Sekolah Dasar (SD) pada tahun 2013 terdapat 11 unit, semuanya adalah SD Negeri. Sementara untuk rasio guru terhadap murid, seorang guru rata-rata mengajar 12 murid SD atau sederajat.

Pada jenjang pendidikan Sekolah Lanjutan Tingkat Pertama (SLTP) terdapat 4 unit yang hanya terdiri dari SLTP Negeri. Semakin tinggi jenjang pendidikan maka beban seorang guru semakin sedikit, dimana seorang guru rata-rata mengajar 7 murid SLTP atau sederajat.

Berbeda dengan jenjang pendidikan Sekolah Lanjutan Tingkat Atas (SLTA) . Di kecamatan Bungku Timur terdapat 1 unit SLTA dan SLTA ini adalah SLTA Swasta. Untuk beban mengajar seorang guru SLTA/sederajat masing-masing 9 murid.

Jumlah fasilitas pendidikan mulai dari tingkat pendidikan dasar sampai lanjutan tingkat atas, rata-rata mengalami peningkatan dalam lima tahun terakhir.

Dalam upaya perbaikan di bidang kesehatan agar dapat mencegah merosotnya kesehatan masyarakat, maka Pemerintah Daerah Morowali memberikan fasilitas pelayanan kesehatan yang sangat bermanfaat bagi masyarakat, mudah, murah, dan merata. Adapun fasilitas yang diberikan berupa mendirikan pusat kesehatan masyarakat (Puskesmas), Puskesmas Pembantu (Pustu), Pondok Bersalin Desa (Polindes), Pos Kesehatan Desa (Poskesdes), Pos Pelayanan Terpadu (Posyandu), dan penyediaan sarana kesehatan lainnya.

Seiring dengan pembangunan fasilitas kesehatan, pemerintah juga memobilisir atau menambah tenaga-tenaga dokter, perawat, bidan, dan tenaga kesehatan lainnya.

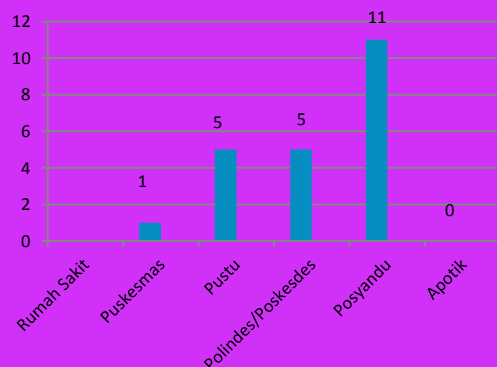
Pemerintah mengupayakan agar para ibu hamil dapat melahirkan dengan bantuan tenaga kesehatan yang telah didistribusikan secara merata. Dengan demikian persalinan balita yang ditolong oleh dukun tradisional diharapkan terus menurun.

Statistik Kesehatan Kec. Bungku Timur

| Uraian | 2012 | 2013 |
|-------------------------------------|------|------|
| Jumlah Fasilitas Kesehatan : | | |
| Rumah Sakit | - | - |
| Puskesmas | 1 | 1 |
| Puskesmas Pembantu | 5 | 6 |
| Polindes/Poskesdes | 5 | 4 |
| Posyandu | 11 | 11 |
| Apotik | - | - |
| Jumlah Tenaga Kesehatan | | |
| Dokter Umum | 1 | 1 |
| Dokter Gigi | - | - |
| Bidan | 12 | 15 |
| Perawat/Mantri | 20 | 17 |
| Dukun Bayi terlatih | 10 | 8 |

Sumber : Kecamatan Bungku Timur Dalam Angka 2014

Grafik Jumlah Fasilitas Kesehatan Di Kec. Bungku Timur Tahun 2013



Sumber : Kecamatan Bungku Timur Dalam Angka 2014



Potensi Pertanian Kec. Bungku Timur

| Uraian | 2014 |
|-------------------------------|--------|
| Luas Panen Padi (Ha) | 179,00 |
| Produksi Padi (Ton) | 662,30 |
| Produksi Jagung (Ton) | 60,80 |
| Produksi Ubi Jalar (Ton) | 84,00 |
| Produksi Ubi Kayu (Ton) | 280,00 |
| Produksi Perkebunan (Ton) | |
| Kelapa | 117,00 |
| Jambu mete | - |
| Kakao | 51,00 |
| Cengkeh | 14,00 |
| Populasi Ternak Besar (Ekor) | |
| Sapi | 763 |
| Kerbau | 52 |
| Kuda | - |
| Populasi Ternak Kecil (Ekor) | |
| Kambing | 1 211 |
| Babi | - |
| Domba | - |
| Populasi Ternak Unggas (Ekor) | |
| Ayam Buras | 5 176 |
| Ayam Ras | - |
| Itik | 475 |

Sumber : Kecamatan Bungku Timur Dalam Angka 2014

Sektor pertanian tetap perlu mendapat perhatian dalam upaya pengembangan kecamatan Bungku Timur. Pada tahun 2013 produksi padi mengalami penurunan, hal ini dikarenakan oleh beberapa faktor, diantaranya bertambah banyaknya perusahaan tambang nikel yang beroperasi di kecamatan Bungku Timur.

Perkembangan produktivitas tanaman padi di kecamatan Bungku Timur juga mengalami penurunan. Kecamatan Bungku Timur mempunyai produksi padi sebanyak 662.30 ton, produksi ubi kayu sebanyak 280 ton, ubi jalar 84 ton dan Jagung sebanyak 60,80 ton selama tahun 2013.

Pada sektor perkebunan, kecamatan Bungku Timur mempunyai produksi kakao sebanyak 51 ton, komoditi lain seperti kelapa sebanyak 117 ton, dan cengkeh sebanyak 14 ton pada tahun 2013.

Pada sisi populasi ternak besar terdapat populasi Sapi sebanyak 763 ekor, Kerbau 52 ekor di kecamatan Bungku Timur, Namun ternak kecil berupa kambing mencapai 1.211 ekor pada tahun 2013.

Untuk ternak unggas berupa ayam Buras mencapai 5.176 ekor dan Itik mencapai 475 ekor tahun 2013.

Perkembangan perdagangan menunjukkan kemajuan yang berarti. Jumlah pedagang eceran sebanyak 144 unit.

Pasar Tradisional sebanyak 4 unit berada di desa Bahomotefe, Kolono, Nambo, dan Unsongi dengan bangunan permanen dan 1 unit lainnya tanpa bangunan permanen berada di desa Lahuafu. Adapun rumah makan sebanyak 5 unit dan kedai/warung sebanyak 16 unit yang beroperasi di kecamatan Bungku Timur

Untuk jasa-jasa menunjukkan tukang kayu/batu di kecamatan Bungku Timur sebanyak 153 orang, kemudian tukang jahit sebanyak 9 orang, tukang cukur ada 2 orang, tukang las sebanyak 5 orang, bengkel motor sebanyak 14 unit.

Statistik Perdagangan dan Jasa Kecamatan Bungku Timur

| Jumlah Usaha | Satuan | 2013 |
|--------------------|--------|------|
| Perdagangan Besar | Unit | - |
| Pasar Tradisional | Unit | 5 |
| Pasar Swalayan | Unit | - |
| Mini Market | Unit | - |
| Toko/kios | Unit | 113 |
| Rumah makan | Unit | 5 |
| Kedai/warung makan | Unit | 16 |
| Tukang Kayu/Batu | Orang | 153 |
| Tukang Jahit | Orang | 9 |
| Bengkel Las | Orang | 5 |
| Bengkel Mobil | Unit | 0 |
| Bengkel Motor | Unit | 14 |
| Tukang Cukur | Orang | 2 |

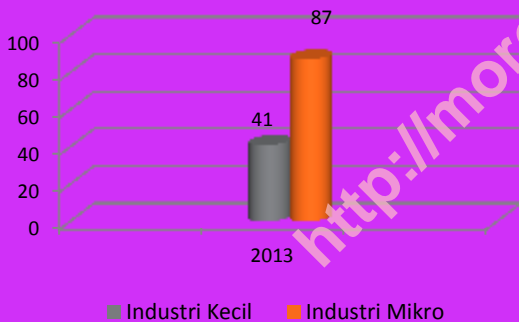
Sumber : Kecamatan Bungku Timur Dalam Angka 2014

Statistik Industri Pengolahan Kec.Bungku Timur

| Uraian | 2012 | 2013 |
|---------------------|------|------|
| Industri Pengolahan | | |
| Besar | - | - |
| Sedang | - | - |
| Kecil dan Mikro | 128 | 128 |

Sumber : Kecamatan Bungku Timur Dalam Angka 2014

Grafik Industri Kecil/Mikro di Kecamatan Bungku Timur Tahun 2013



Sumber : Kecamatan Bungku Timur Dalam Angka 2014

Jumlah perusahaan industri sesuai data yang diperoleh tahun 2013, tercatat kecamatan Bungku Timur mempunyai industri kecil dan mikro sebanyak 128 unit.

Selama periode 2012-2013 jumlah perusahaan industri di Kecamatan Bungku Timur tidak mengalami perubahan.

Perusahaan Industri mikro umumnya skala industri rumah tangga yang umumnya berusaha di sektor industri makanan dan minuman .

Sebagai salah satu daerah tujuan investasi dan pariwisata di Kabupaten Morowali, Kecamatan Bungku Timur mempunyai potensi pertambangan, pertanian dan perkebunan . Hal ini banyak menarik minat tamu domestik untuk mengunjungi daerah Kecamatan Bungku Timur .

Namun pada kenyataannya dapat dilihat , bahwa di kecamatan Bungku Timur tidak ada Penginapan maupun losmen.

Pada tahun 2013, fasilitas rumah makan, kedai/warung makanan dan minuman sebanyak 24 unit. Sedangkan fasilitas toko/kios yang ada mencapai 144 unit.

Statistik Hotel Kecamatan Bungku Timur

| Uraian | 2012 | 2013 |
|----------------------------|------|------|
| Akomodasi | | |
| Hotel Berbintang | - | - |
| Hotel Non Berbintang | - | - |
| Penginapan/Losmen | - | - |
| Jumlah Kamar | | |
| Hotel Berbintang | - | - |
| Hotel Non Berbintang | - | - |
| Penginapan/Losmen | - | - |
| Jumlah Tempat Tidur | | |
| Hotel Berbintang | - | - |
| Hotel Non Berbintang | - | - |
| Penginapan/Losmen | - | - |

Sumber : Kecamatan Bungku Timur Dalam Angka 2014

Statistik Akomodasi Kecamatan Bungku Timur Tahun 2013



Sumber : Kecamatan Bungku Timur Dalam Angka 2014



Statistik Kendaraan dan Transportasi Di Kecamatan Bungku Timur

| Uraian | Satuan | 2014 |
|-------------------------------------|--------|-------|
| 1.Jembatan | | |
| -Permanen | unit | 21 |
| -Semi Permanen | unit | 8 |
| -Darurat | unit | 13 |
| 2.Kendaraan (Angkutan Darat) | | |
| - Truk | unit | 34 |
| - Mini Bus/bus | unit | 15 |
| - Taksi/mikrolet | unit | 9 |
| -Sepeda Motor | unit | 1 297 |
| 3.Kendaraan (Angkutan Laut) | | |
| - Kapal Motor | unit | - |
| - Perahu Motor | unit | 18 |
| - Katinting/motor tempel | unit | 85 |
| - Perahu tak bermotor | unit | 374 |

Sumber : Kecamatan Bungku Timur Dalam Angka 2014

Jalan sebagai sarana penunjang transportasi memiliki peran penting khususnya untuk transportasi darat. Untuk mendukung transportasi darat, di seluruh Kabupaten Morowali pemerintah telah membangun jalan sepanjang 1.557,23 km yang merupakan jalan kabupaten. Sedangkan jalan Propinsi sepanjang 204,31 km, dan jalan Negara sepanjang 320,77 km. Baru sebanyak 10,02 persen jalan di Kabupaten Morowali yang diaspal, dan sisanya tidak dirinci jenis jalannya.

Di sektor transportasi, jumlah angkutan darat yang dipergunakan dalam kegiatan perekonomian di kecamatan Bungku Timur untuk truk sebanyak 34 unit, Mini Bus/Bus sebanyak 15 unit, taksi/mikrolet 9 unit kemudian sepeda motor yang terbanyak yaitu sebesar 1.297 unit.

Pada sisi angkutan laut di mana, sebagai wilayah yang berada di pesisir pantai kecamatan Bungku Timur memiliki Perahu Motor sebanyak 18 unit, Katinting/Motor Tempel sebanyak 85 unit dan Perahu tak Bermotor sebanyak 374 unit.

Fasilitas Lembaga Keuangan dan Koperasi di kecamatan Bungku Timur Belum optimal atau dengan kata lain belum lengkap dibanding dengan kecamatan lain yang ada di kabupaten Morowali, itu dikarenakan Bungku timur adalah Kecamatan baru, yg merupakan pecahan dari Kec.Bungku Tengah, dimana semua Fasilitas Lembaga Keuangan dan Koperasi terletak di kecamatan Bungku Timur.

Lembaga Keuangan yg ada di Bungku Timur hanyalah Koperasi Non Unit Desa sebanyak 6 unit, Untuk Lembaga Keuangan Perbankan, baik negeri maupun swasta belum ada di Kecamatan Bungku Timur. Perum Pegadaian Juga Belum ada di Kecamatan Bungku Timur.

Koperasi menunjukan jumlah yang dominan dalam lembaga keuangan di kecamatan Bungku Timur, di mana Untuk Non KUD sebanyak 6 unit pada tahun 2013.

Statistik Lembaga Keuangan Kecamatan Bungku Timur

| Uraian | 2013 |
|---------------------------|------|
| 1.Perbankan | |
| - Bank Pemerintah | - |
| - Bank Swasta | - |
| - Bank Perkreditan Rakyat | - |
| 2.Pegadaian | |
| -Kantor Cabang | - |
| -Unit Pembantu | - |
| 3.Koperasi | |
| -Unit Desa | - |
| -Non Unit Desa | 6 |
| -Unit Simpan pinjam | - |

Sumber : Podes

DATA

MENCERDASKAN BANGSA

<http://morowal.kab.bps.go.id>



**BADAN PUSAT STATISTIK
KABUPATEN MOROWALI**

Jl. Trans Sulawesi Komplek Perkantoran Fonuasingko, Bungku tengah, Morowali
Email : bps7203@bps.go.id