

**Kecamatan
SUKODADI
DALAM ANGKA**

2017



**BADAN PUSAT STATISTIK
KABUPATEN LAMONGAN**

**Kecamatan
SUKODADI
DALAM ANGKA**

2017



Kecamatan Sukodadi Dalam Angka 2017

ISSN: -

No. Publikasi : 35240.1702

Katalog : 1102001.3524.120

Ukuran Buku : 14,8 cm x 21 cm

Jumlah Halaman : xv + 144 halaman

Naskah:

Badan Pusat Statistik Kabupaten Lamongan

Penyunting:

Badan Pusat Statistik Kabupaten Lamongan

Gambar Sampul oleh :

Badan Pusat Statistik Kabupaten Lamongan

Ilustrasi Sampul :

Tanaman Padi Sawah

Sumber Gambar :

<http://jelajah-nesia.blogspot.com>

Diterbitkan oleh :

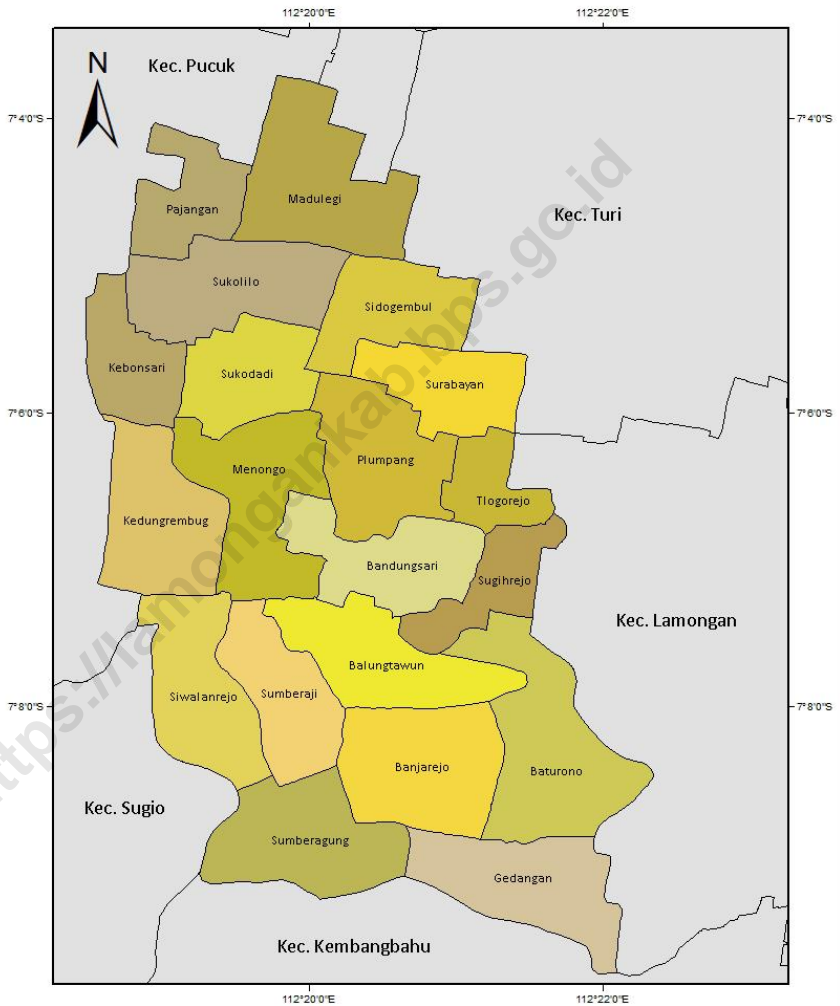
© BPS Kabupaten Lamongan

Dicetak oleh :

CV. Azka Putra Pratama Surabaya

Dilarang mengumumkan, mendistribusikan, mengomunikasikan, dan/atau menggangdakan sebagian atau seluruh isi buku ini untuk tujuan komersial tanpa izin tertulis dari Badan Pusat Statistik

Peta Kecamatan Solokuro



KEPALA BADAN PUSAT STATISTIK KABUPATEN LAMONGAN



Sri Kadarwati, S.S.i., M.T



KATA PENGANTAR

Kecamatan Sukodadi Dalam Angka 2016 ini merupakan kelanjutan dari publikasi yang pernah diterbitkan tahun sebelumnya. Buku ini menyajikan statistik dan informasi yang utamanya berasal dari data sekunder, yaitu data yang bersumber di luar Badan Pusat Statistik, khususnya dari Instansi pemerintah di Kabupaten Lamongan. Publikasi ini mencakup statistik penduduk, ketenagakerjaan, sosial serta sektor ekonomi. Disamping itu, publikasi ini juga memuat informasi tentang keadaan geografi, iklim dan pemerintahan.

Kecamatan Sukodadi Dalam Angka kini semakin banyak diminati karena sebagai sumber referensi oleh para perencana kebijakan, peneliti, dosen, mahasiswa serta para pembaca yang membutuhkan informasi statistik yang komprehensif.

Penghargaan dan ucapan terima kasih yang tulus kami sampaikan kepada segenap instansi pemerintah dilingkungan Pemerintah Kabupaten Lamongan yang telah berkenan menyumbangkan data dan informasi hingga terwujudnya publikasi ini. Kerjasama yang telah terbina selama ini, senantiasa kami ingin terus tingkatkan di masa mendatang.

Kritik dan saran dari semua pihak sangat diharapkan untuk perbaikan dan kesempurnaan publikasi yang akan datang.

Lamongan, Agustus 2016
Kepala BPS Kabupaten Lamongan

Sri Kadarwati, S.S.i,M.T

DAFTAR ISI

Peta Wilayah Kecamatan Sukodadi	Iv
Kata Sambutan Kepala BPS Kabupaten Lamongan.....	Vi
Daftar Isi	Vii
Daftar Tabel	Viii
Daftar Gambar.....	XIV
Penjelasan Umum.....	XV
BAB 1	1
BAB 2.....	12
BAB 3	23
BAB 4	47
BAB 5	99
BAB 6	116
BAB 7	122
BAB 8.....	128
BAB 9.....	134

DAFTAR TABEL

1 GEOGRAFIS DAN IKLIM		
1.1.1	Luas Wilayah Menurut Desa/Kelurahan di Kecamatan Sukodadi, 2016.....	4
1.1.2	Tinggi Wilayah di Atas Permukaan Laut (DPL) di Kecamatan Sukodadi, 2016.....	5
1.1.3	Jarak dari Desa ke Ibukota Kecamatan dan Ibukota Kabupaten di Kecamatan Sukodadi, 2016.....	6
1.1.4	Jarak Antar Desa (Km) di Kecamatan Sukodadi, 2016.....	7
1.1.5	Koordinat Kantor Desa di Kecamatan Sukodadi, 2016.....	8
1.2.1	Jumlah Hari Hujan dan Curah Hujan di Kecamatan Sukodadi, 2016.....	9
1.2.2	Perkembangan Hari Hujan di Kecamatan Sukodadi, 2014-2016.....	10
1.2.3	Perkembangan Curah Hujan di Kecamatan Sukodadi, 2014-2016.....	11
2 PEMERINTAHAN		
2.1	Nama Camat Sukodadi di Kecamatan Sukodadi, 1989 - 2016.....	15
2.2	Nama Kepala Desa dan Sekretaris Desa di Kecamatan Sukodadi, 2016.....	16
2.3	Desa menurut Status Hukum di Kecamatan Sukodadi, 2016.....	17
2.4	Desa menurut Kategori LPM dan Tingkat Perkembangan di Kecamatan Sukodadi, 2016.....	18

2.5	Jumlah Dusun dan Tempat Kantor Desa di Kecamatan Sukodadi, 2016.....	19
2.6	Jumlah Dusun, Rukun Warga dan Rukun Tetangga di Kecamatan Sukodadi, 2016	20
2.7	Jumlah Perangkat Desa Menurut Jenis Jabatan dan Pendidikan di Kecamatan Sukodadi, 2016...	21
2.8	Jumlah anggota BPD dan di Kecamatan Sukodadi, 2016.....	22
3 PENDUDUK DAN TENAGA KERJA		
3.1	Jumlah Penduduk menurut Jenis Kelamin di Kecamatan Sukodadi, 2016.....	26
3.2	Jumlah Penduduk Yang Lahir menurut Jenis Kelamin di Kecamatan Sukodadi, 2016	27
3.3	Jumlah Penduduk Yang Mati menurut Jenis Kelamin di Kecamatan Sukodadi, 2016.....	28
3.4	Jumlah Penduduk Yang Datang menurut Jenis Kelamin di Kecamatan Sukodadi, 2016	29
3.5	Jumlah Penduduk Yang Pindah menurut Jenis Kelamin di Kecamatan Sukodadi, 2016.....	30
3.6	Jumlah Penduduk, Rumah Tangga dan Kepadatan di Kecamatan Sukodadi, 2016.....	31
3.7	Penduduk menurut Kewarganegaraan di Kecamatan Sukodadi, 2016.....	32
3.8	Perkembangan Jumlah Penduduk di Kecamatan Sukodadi, 2014-2016.....	33
3.9	Perkembangan Pertumbuhan Penduduk di Kecamatan Sukodadi, 2015-2016.....	34
3.10	Perkembangan Kepadatan Penduduk (Jiwa/Km2) di Kecamatan Sukodadi, 2014-2016....	35

3.11	Jumlah Penduduk menurut Kelompok Umur di Kecamatan Sukodadi, 2016.....	36
3.12	Penduduk Laki-Laki menurut Kelompok Umur di Kecamatan Sukodadi, 2016.....	39
3.13	Penduduk Perempuan menurut Kelompok Umur di Kecamatan Sukodadi, 2016.....	42
3.14	Penduduk yang Wajib Memiliki KTP menurut Jenis Kelamin di Kecamatan Sukodadi, 2016.....	45
4 SOSIAL		
4.1.1	Jumlah Fasilitas Pendidikan Negeri di Kecamatan Sukodadi, 2016	49
4.1.2	Jumlah Fasilitas Pendidikan Swasta di Kecamatan Sukodadi, 2016.....	50
4.1.3	Jumlah Sekolah, Murid dan Guru TK Negeri di Kecamatan Sukodadi, 2016	51
4.1.4	Jumlah Sekolah, Murid dan Guru TK Swasta di Kecamatan Sukodadi, 2016	53
4.1.5	Jumlah Sekolah, Murid dan Guru RA Negeri di Kecamatan Sukodadi, 2016	55
4.1.6	Jumlah Sekolah, Murid dan Guru RA swasta di Kecamatan Sukodadi, 2016	57
4.1.7	Jumlah Sekolah, Murid dan Guru SD Negeri di Kecamatan Sukodadi, 2016	59
4.1.8	Jumlah Sekolah, Murid dan Guru SD Swasta di Kecamatan Sukodadi, 2016.....	61
4.1.9	Jumlah Sekolah, Murid dan Guru MI Negeri di Kecamatan Sukodadi, 2016.....	63
4.1.10	Jumlah Sekolah, Murid dan Guru MI Swasta di Kecamatan Sukodadi, 2016	65

4.1.11	Jumlah Sekolah, Murid dan Guru SMP Negeri di Kecamatan Sukodadi, 2016	67
4.1.12	Jumlah Sekolah, Murid dan Guru SMP Swasta di Kecamatan Sukodadi, 2016.....	69
4.1.13	Jumlah Sekolah, Murid dan Guru MTs Negeri di Kecamatan Sukodadi, 2016.....	71
4.1.14	Jumlah Sekolah, Murid dan Guru MTs Swasta di Kecamatan Sukodadi, 2016.....	73
4.1.15	Jumlah Sekolah, Murid dan Guru SMA Negeri di Kecamatan Sukodadi, 2016.....	75
4.1.16	Jumlah Sekolah, Murid dan Guru SMA Swasta di Kecamatan Sukodadi, 2016.....	77
4.1.17	Jumlah Sekolah, Murid dan Guru MA Negeri di Kecamatan Sukodadi, 2016.....	79
4.1.18	Jumlah Sekolah, Murid dan Guru MA Swasta di Kecamatan Sukodadi, 2016.....	81
4.1.19	Jumlah Sekolah, Murid dan Guru SMK Negeri di Kecamatan Sukodadi, 2016.....	83
4.1.20	Jumlah Sekolah, Murid dan Guru SMK Swasta di Kecamatan Sukodadi, 2016.....	85
4.1.21	Jumlah Fasilitas Olahraga di Kecamatan Sukodadi, 2016.....	87
4.2.1	Jumlah Fasilitas Kesehatan di Kecamatan Sukodadi, 2016.....	89
4.2.2	Jumlah Tenaga Kesehatan di Kecamatan Sukodadi, 2016.....	91
4.2.3	Jumlah Pasangan Usia Subur dan peserta KB di Kecamatan Sukodadi, 2016.....	92
4.2.4	Jumlah Peserta KB Aktif menurut Alat Kontrasepsi di Kecamatan Sukodadi, 2016	93

4.3.1	Penduduk menurut Agama di Kecamatan Sukodadi, 2016	94
4.3.2	Jumlah Tempat Peribadatan di Kecamatan Sukodadi, 2016	95
4.3.3	Nikah, Talak, Cerai, dan Rujuk di Kecamatan Sukodadi, 2016	96
4.3.4	Jumlah Jamaah Haji di Kecamatan Sukodadi, 2016	97
5 PERTANIAN		
5.1.1	Luas wilayah menurut jenis penggunaan lahan di Kecamatan Sukodadi (Ha), 2016	101
5.1.2	Luas Lahan Pertanian Menurut Jenis Pengairan di Kecamatan Sukodadi (Ha), 2016.....	103
5.1.3	Luas Panen, Produksi dan Produktivitas Padi di Kecamatan Sukodadi, 2016.....	104
5.1.4	Luas Panen, Produksi dan Produktivitas Jagung di Kecamatan Sukodadi, 2016.....	105
5.1.5	Luas Panen, Produksi dan Produktivitas Kacang Tanah di Kecamatan Sukodadi, 2016	106
5.1.6	Luas Panen, Produksi dan Produktivitas Ubi Kayu di Kecamatan Sukodadi, 2016	107
5.1.7	Luas Panen, Produksi dan Produktivitas Kacang Hijau di Kecamatan Sukodadi, 2016	108
5.1.8	Luas Panen, Produksi dan Produktivitas Kedelai di Kecamatan Sukodadi, 2016	109
5.2.1	Jumlah Kelompok Tani di Kecamatan Sukodadi, 2016	110
5.3.1	Populasi Ternak Besar dan Kecil di Kecamatan Sukodadi, 2016	111
5.3.2	Populasi Ternak Unggas di Kecamatan Sukodadi, 2016	113

6 INDUSTRI			
6.1.1	Jumlah Industri menurut Jenis di Kecamatan Sukodadi, 2016.....		118
6.1.2	Jumlah Industri Kecil dan Kerajinan Rumah Tangga di Kecamatan Sukodadi, 2016.....		119
7 PERDAGANGAN			
7.1	Banyaknya Pasar di Kecamatan Sukodadi, 2016...		124
7.2	Banyaknya Usaha Perdagangan Menurut Jenisnya di Kecamatan Sukodadi, 2016		125
7.4	Jumlah Toko, dan PKL di Kecamatan Sukodadi, 2016		126
8 TRANSPORTASI, KOMUNIKASI DAN PARIWISATA			
8.1.1	Jarak Desa/Kelurahan Ke Fasilitas Umum (Km) di Kecamatan Sukodadi, 2016.....		129
8.1.2	Jumlah Angkutan dan Penunjang Angkutan di Kecamatan Sukodadi, 2016.....		130
8.2.1	Jumlah Sarana dan Alat Komunikasi di Kecamatan Sukodadi, 2016.....		131
8.3.1	Jumlah Hotel dan Penginapan di Kecamatan Sukodadi, 2016.....		132

9 KEUANGAN DAN HARGA		
9.1.1	Penerimaan Alokasi Dana Desa (Rupiah) di Kecamatan Sukodadi, 2016	136
9.1.2	Realisasi Pemasukan PBB (Rupiah) di Kecamatan Sukodadi, 2016	137
9.2.1	Jumlah Bank menurut Jenis di Kecamatan Sukodadi, 2016	138
9.2.2	Jumlah Koperasi menurut Jenis di Kecamatan Sukodadi, 2016	139
9.3.1	Jumlah Usaha Persewaan, Agen Perjalanan dan Fotocopy di Kecamatan Sukodadi, 2016	141
9.3.2	Jumlah Usaha Jasa Perseorangan di Kecamatan Sukodadi, 2016.....	142

PENJELASAN UMUM/EXPLANATORY NOTES

Tanda-tanda, satuan-satuan, dan lain-lainnya yang digunakan dalam publikasi ini adalah sebagai berikut:

Symbols, measurement units, and acronyms which are used in this publication, are as follows:

1. TANDA-TANDA/SYMBOLS

Data tidak tersedia/ <i>Data not available</i>	:	...
Tidak ada atau nol/ <i>Null or zero</i>	:	—
Data dapat diabaikan/ <i>Data negligible</i>	:	0
Tanda decimal/ <i>Decimal point</i>	:	,
Data tidak dapat ditampilkan/ <i>Not applicable</i>	:	NA
Angka perkiraan/ <i>Estimated figures</i>	:	e
Angka sementara/ <i>Preliminary figures</i>	:	x
Angka sangat sementara/ <i>Very preliminary figures</i>	:	xx
Angka diperbaiki/ <i>Revised figures</i>	:	r

2. SATUAN/UNITS

barel/ <i>barrel</i>	:	158,99 liter/ <i>litres</i> = 1/6,2898 m ³
hektar (ha)/ <i>hectare (ha)</i>	:	10 000 m ²
kilometer (km)/ <i>kilometres (km)</i>	:	1 000 meter/ <i>meters</i> (m)
knot/ <i>knot</i>	:	1,8523 km/jam (km/hour)
kuintal/ <i>quintal</i>	:	100 kg
KWh	:	1 000 Watt <i>hour</i>
MWh	:	1 000 KWh
liter (untuk beras)/ <i>litre (for rice)</i>	:	0,80 kg
ons/ <i>ounce</i>	:	28,31 gram/ <i>grams</i>
ton	:	1 000 kg

Satuan lain: buah, dus, butir, helai/lembar, kaleng, batang, pulsa, ton kilometer (ton-km), jam, menit, persen (%).

Other units: unit, pack, pieces, sheet, tin, pulse, ton-kilometres(ton-km), hour, minute, percent (%).

Perbedaan angka di belakang koma disebabkan oleh pembulatan angka.

The difference in decimal numbers is caused by rounding.

BAB 1 GEOGRAFI dan IKLIM

Kecamatan Sukodadi terletak pada $07^{\circ}04'36''$ LS sampai $07^{\circ}08'17''$ LS dan $112^{\circ}18'48''$ BT sampai $112^{\circ}22'37''$ BT



Rata-rata Curah hujan tahun 2016 di Kecamatan Sukodadi adalah sebesar 162 mm dengan jumlah hari hujan sebanyak 11 hari

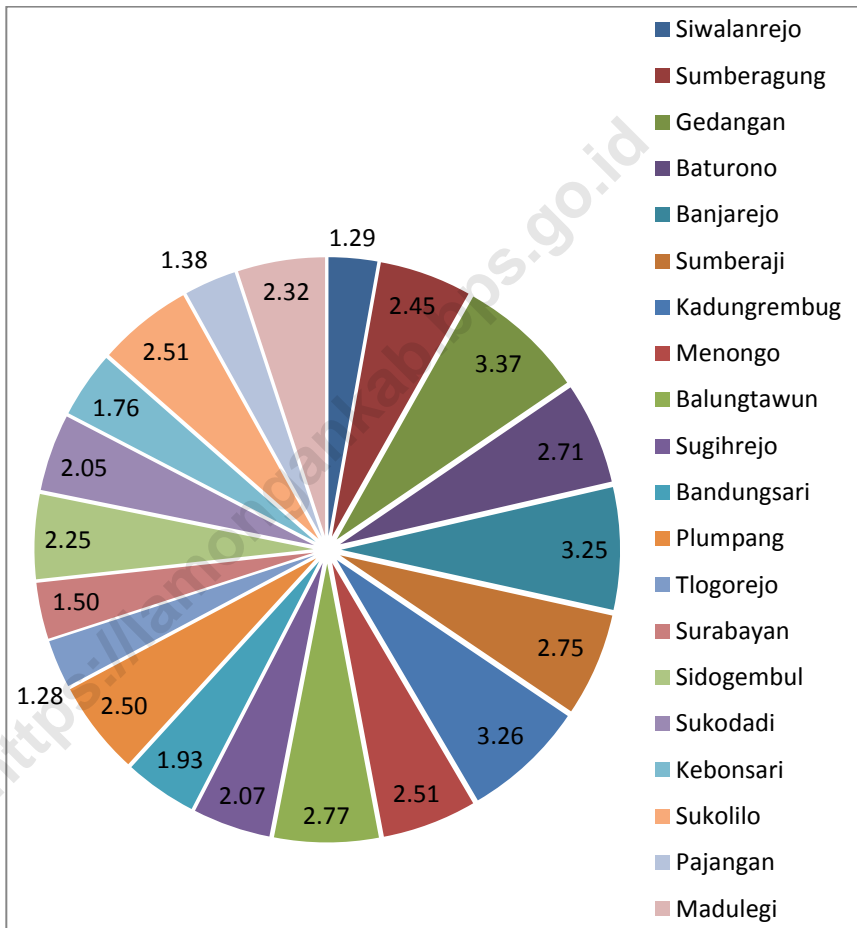
Kecamatan Sukodadi merupakan dataran rendah dengan ketinggian rata-rata 10,90 meter di atas permukaan laut, terletak pada posisi 7°5'21" Lintang Selatan dan 112°19'33" Bujur Timur. Luas Kecamatan Sukodadi adalah 45,91 km².

Wilayah administrasi Kecamatan Sukodadi terdiri dari 20 wilayah desa. Luas daratan masing-masing desa, yaitu: Siwalanrejo (1,29km²), Sumberagung (2,45km²), Gedangan (3,37km²), Baturono (2,71km²), Banjarejo (3,25km²), Sumberaji (2,75km²), Kadungrebug (3,26km²), Menongo (2,51km²), Balungkawun (2,77km²), Sugihrejo (2,07km²), Bandungsari (1,93km²), Plumpang (2,50km²), Tlogorejo (1,28km²), Surabayan (1,50km²), Sidogembul (2,25km²), Sukodadi (2,05km²), Kebonsari(1,76km²), Sukolilo (2,51km²), Pajangan (1,38km²), dan Madulegi (2,32km²).

Jarak antara Kantor desa ke Ibukota Kecamatan:

1. Sukodadi – Siwalanrejo : 6 km.
2. Sukodadi - Sumberagung : 7 km.
3. Sukodadi - Gedangan : 8 km.
4. Sukodadi - Baturono : 7 km.
5. Sukodadi - Banjarejo : 6 km.
6. Sukodadi - Sumberaji : 5 km.
7. Sukodadi - Kadungrebug : 4 km.
8. Sukodadi - Menongo : 3 km.
9. Sukodadi - Balungkawun : 5 km.
10. Sukodadi - Sugihrejo : 6 km.
11. Sukodadi - Bandungsari : 4 km.
12. Sukodadi - Plumpang : 3 km.
13. Sukodadi - Tlogorejo : 4 km.
14. Sukodadi - Surabayan : 3 km.
15. Sukodadi - Sidogembul : 2 km.
16. Sukodadi - Sukodadi : 1 km.
17. Sukodadi - Kebonsari : 1 km.
18. Sukodadi - Sukolilo : 1 km.
19. Sukodadi - Pajangan : 2 km.
20. Sukodadi - Madulegi : 5 km.

Gambar 1 Luas Wilayah Menurut Desa di Kecamatan Sukodadi (km²), 2016



Tabel 1.1.1 Luas Wilayah Menurut Desa dan Persentase Terhadap Kecamatan Di Kecamatan Sukodadi, 2016

Desa/Kelurahan	Luas (Km2)	Persentase
(1)	(2)	(3)
1 Siwalanrejo	1,29	2,81
2 Sumberagung	2,45	5,34
3 Gedangan	3,37	7,34
4 Baturono	2,71	5,90
5 Banjarejo	3,25	7,08
6 Sumberaji	2,75	5,99
7 Kadungrembu	3,26	7,10
8 Menongo	2,51	5,47
9 Balungtawun	2,77	6,03
10 Sugihrejo	2,07	4,51
11 Bandungsari	1,93	4,20
12 Plumpang	2,50	5,45
13 Tlogorejo	1,28	2,79
14 Surabayan	1,50	3,27
15 Sidogembul	2,25	4,90
16 Sukodadi	2,05	4,47
17 Kebonsari	1,76	3,83
18 Sukolilo	2,51	5,47
19 Pajangan	1,38	3,01
20 Madulegi	2,32	5,05
Sukodadi	45,91	100,00

Sumber : Kantor Camat Sukodadi

Tabel 1.1.2 Tinggi Wilayah di Atas Permukaan Laut (DPL) Menurut Desa di Kecamatan Sukodadi, 2016

Desa/Kelurahan	Tinggi (m)
(1)	(2)
1 Siwalanrejo	16,00
2 Sumberagung	20,00
3 Gedangan	11,00
4 Baturono	11,00
5 Banjarejo	14,00
6 Sumberaji	13,00
7 Kadungrembug	15,00
8 Menongo	13,00
9 Balungtawun	11,00
10 Sugihrejo	9,00
11 Bandungsari	11,00
12 Plumpang	8,00
13 Tlogorejo	9,00
14 Surabayan	8,00
15 Sidogembul	8,00
16 Sukodadi	9,00
17 Kebonsari	8,00
18 Sukolilo	9,00
19 Pajangan	9,00
20 Madulegi	6,00
Sukodadi	10,90

Sumber : Kantor Camat Sukodadi

Tabel 1.1.3 Jarak dari Desa ke Ibukota Kecamatan dan Ibukota Kabupaten di Kecamatan Sukodadi, 2016

Desa/Kelurahan	Jarak desa ke Ibu Kota Kecamatan (Km)	Jarak desa ke Ibu Kota Kabupaten (Km)
(1)	(2)	(3)
1 Siwalanrejo	6	10
2 Sumberagung	7	10
3 Gedangan	8	8
4 Baturono	7	6
5 Banjarejo	6	8
6 Sumberaji	5	9
7 Kadungrebug	4	12
8 Menongo	3	10
9 Balungtawun	4	9
10 Sugihrejo	7	7
11 Bandungsari	4	9
12 Plumpang	3	8
13 Tlogorejo	4	8
14 Surabayan	3	7
15 Sidogembul	2	9
16 Sukodadi	1	11
17 Kebonsari	1	12
18 Sukolilo	1	12
19 Pajangan	2	15
20 Madulegi	5	13

Sumber : Kantor Camat Sukodadi

Tabel 1.1.4 Jarak Antar Desa/Kelurahan (Km) di Kecamatan Sukodadi, 2016

Desa/ Kelurahan	Siwalanrejo	Sumberagung	Gedangan	Baturono	Banjarrejo	Sumberaji	Kadungrembug	Menongo	Balungtawun	Sugihrejo	Bandungsari	Plumpang	Tlogorejo	Surabayan	Sidogembul	Sukodadi	Kebonsari	Sukolilo	Pajangan	Madulegi
1 Siwalanrejo		1	2	3	2	1	6	5	5	5	8	7	9	8	8	6	9	10	10	12
2 Sumberagung	1		2	3	2	1	6	5	5	5	8	7	9	8	8	8	9	10	10	12
3 Gedangan	2	2		1	2	3	6	5	4	5	6	7	8	9	9	9	10	11	11	13
4 Baturono	3	3	1		1	2	7	6	5	6	6	7	8	8	8	8	9	10	10	11
5 Banjarrejo	2	2	2	1		1	6	5	4	5	5	6	7	7	7	7	8	9	9	10
6 Sumberaji	1	1	3	2	1		5	4	3	3	4	5	6	6	6	6	7	8	8	9
7 Kadungrembug	6	6	6	7	6	5		2	3	4	1	2	3	4	4	4	5	6	6	7
8 Menongo	5	5	5	6	5	4	2		1	2	1	2	3	4	4	4	4	5	6	6
9 Balungtawun	5	5	4	5	4	3	3	1		1	2	3	4	5	5	5	6	7	7	8
10 Sugihrejo	5	5	5	6	5	3	4	2	1		3	4	5	6	6	6	7	8	8	9
11 Bandungsari	8	8	6	6	5	4	1	1	2	3		1	2	4	4	4	5	6	6	7
12 Plumpang	7	7	7	7	6	5	2	2	3	4	1		1	1	1	3	4	5	5	6
13 Tlogorejo	9	9	8	8	7	6	3	3	4	5	2	1		1	1	3	3	4	4	5
14 Surabayan	8	8	9	8	7	6	4	4	5	6	4	1	1		1	2	3	4	4	5
15 Sidogembul	8	8	9	8	7	6	4	4	5	6	4	1	1	1		2	2	3	3	4
16 Sukodadi	6	8	9	8	7	6	4	4	5	6	4	3	3	2	2		1	2	2	3
17 Kebonsari	9	9	10	9	8	7	5	4	6	7	5	4	3	3	2	1		2	1	3
18 Sukolilo	10	10	11	10	9	8	6	5	7	8	6	5	4	4	3	2	2		1	2
19 Pajangan	10	10	11	10	9	8	6	6	7	8	6	5	4	4	3	2	1	1		1
20 Madulegi	12	12	13	11	10	9	7	6	8	9	7	6	5	5	4	3	3	2	1	

Sumber : Kantor Camat Sukodadi

Tabel 1.1.5 Koordinat Kantor Desa/Kelurahan di Kecamatan Sukodadi, 2016

	Desa/Kelurahan	BT	LS
	(1)	(2)	(3)
1	Siwalanrejo	112'199,	07'0817
2	Sumberagung	112'1923	07'0940
3	Gedangan	112'2139	07'0900
4	Baturono	112'2024	07'0750
5	Banjarejo	112'2052	07'0870
6	Sumberaji	112'2007	07'0758
7	Kadungremlug	112'1913	07'0678
8	Menongo	112'1935	07'0657
9	Balunglawun	112'2024	07'0742
10	Sugihrejo	112'2237	07'0724
11	Bandungsari	112'2020	07'0656
12	Plumpang	112'2022	07'0624
13	Tlogorejo	112'2104	07'0659
14	Surabayan	112'2102	07'0555
15	Sidogembul	112'2016	07'0525
16	Sukodadi	112'1933	07'0521
17	Kebonsari	112'1848	07'0532
18	Sukolilo	112'1936	07'0506
19	Pajangan	112'1905	07'0436
20	Madulegi	112'2012	07'0440

Sumber : Kantor Camat Sukodadi

Tabel 1.2.1 Jumlah Hari Hujan dan Curah Hujan di Kecamatan Sukodadi, 2016

	Bulan	Hari Hujan	Curah Hujan (mm)
	(1)	(2)	(3)
1	Januari	16	175
2	Pebruari	19	273
3	Maret	15	185
4	April	14	241
5	Mei	10	120
6	Juni	7	293
7	Juli	2	13
8	Agustus	2	18
9	September	6	27
10	Oktober	13	200
11	Nopember	13	196
12	Desember	20	203
	Rata-Rata	11	162

Sumber : Stasiun Pengamat Hujan

Tabel 1.2.2 Perkembangan Hari Hujan di Kecamatan Sukodadi, 2014 - 2016

	Bulan	2014	2015	2016
	(1)	(2)	(3)	(4)
1	Januari	13	19	16
2	Pebruari	19	17	19
3	Maret	15	16	15
4	April	14	15	14
5	Mei	5	6	10
6	Juni	8	2	7
7	Juli	3	-	2
8	Agustus	1	-	2
9	September	-	-	6
10	Oktober	-	-	13
11	Nopember	12	5	13
12	Desember	17	12	20
	Rata-Rata	9	8	11

Sumber : Stasiun Pengamat Hujan

Tabel 1.2.3 Perkembangan Curah Hujan di Kecamatan Sukodadi, 2014 - 2016

	Bulan	2014	2015	2016
	(1)	(2)	(3)	(4)
1	Januari	115	264	175
2	Pebruari	225	232	273
3	Maret	215	273	185
4	April	182	203	241
5	Mei	76	70	120
6	Juni	68	13	293
7	Juli	5	-	13
8	Agustus	5	-	18
9	September	-	-	27
10	Oktober	-	-	200
11	Nopember	71	31	196
12	Desember	257	326	203
	Rata-Rata	102	118	162

Sumber : Stasiun Pengamat Hujan

BAB 2 PEMERINTAHAN

[Type a quote from the document or the summary of an interesting point. You can position the text box anywhere in the document. Use the Drawing Tools tab to change the formatting of the pull quote text box.]



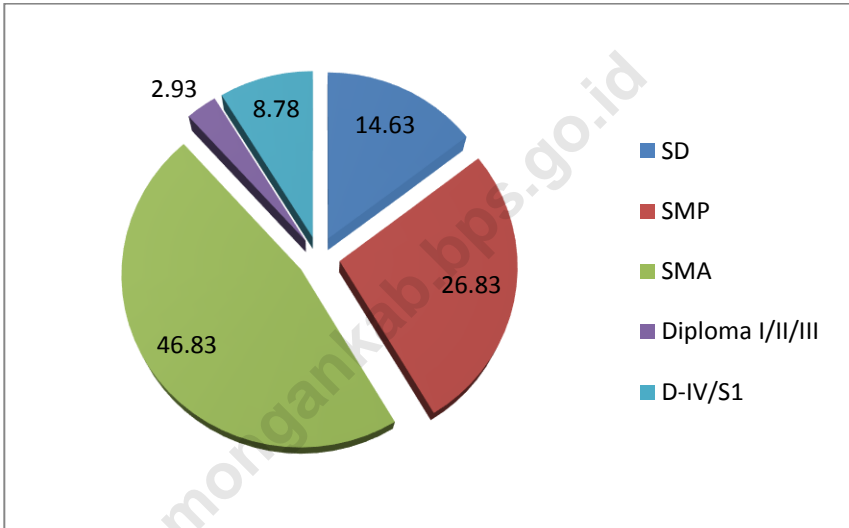
ULASAN

Pusat pemerintahan Kecamatan Sukodadi terletak di Desa Sukodadi 11 Km dari Ibukota Kabupaten Lamongan. Kecamatan Sukodadi terdiri dari 20 Desa, 77 Dusun, 101 Rukun Warga (RW) dan 338 Rukun Tetangga (RT).

Jumlah anggota Badan Permusyawaratan Desa (BPD) Kecamatan Sukodadi Sebanyak 191 orang. Jumlah anggota BPD terbanyak yaitu sejumlah 11 orang. Desa Pajangan memiliki jumlah anggota BPD terkecil di Kecamatan Sukodadi yaitu sebanyak 8 orang.

Tercatat jumlah perangkat desa di Kecamatan Sukodadi sebanyak 205 orang. Jika dirinci menurut pendidikan yang ditamatkan ada 30 orang perangkat desa yang pendidikan tertingginya SD, 55 orang tamatan SMP, 96 orang tamatan SMA, serta tamatan diploma I/II/III dan diploma IV/S1 masing-masing sejumlah 6 dan 18 orang. Hal ini menunjukkan bahwa sebanyak 46,83% Perangkat desa di Kecamatan Sukodadi merupakan tamatan SMA.

Gambar 3 Presentase Jumlah Perangkat Desa Menurut Pendidikan di Kecamatan Sukodadi, 2016



Tabel 2.1 Nama Camat Sukodadi di Kecamatan Sukodadi, Tahun 1989- 2016

Nama Camat	Periode Jabatan
(1)	(2)
1 Drs. Sumarsono	1989 - 1991
2 Drs. Suwaji	1991 - 1993
3 Drs. Bb. Suwahyo	1993 - 1996
4 Drs. Subakir ,M.M.	1996 - 1999
5 Drs. Gatot Suroso	1999 - 2002
6 Drs. Poerbiyanto ,M.M.	2002 - 2005
7 Drs. Lestariyono ,M.Si.	2005 - 2009
8 Drs. Edhie Martana	2009 - 2010
9 Drs. Edwin Annedi, S.Sos.	2010 - 2011
10 Abdul Howi, S.E., M.M.	2011-2014
11 Deddi Dian Ali, S.E, M.M	2014-2016
12 Drs. Fatkhur Rozi, MM	2016-Sekarang

Sumber : Kantor Camat Sukodadi

Tabel 2.2 Kepala Desa/Lurah dan Sekretaris Desa/Kelurahan di Kecamatan Sukodadi 2016

Desa/Kelurahan	Nama Kades/Lurah	Nama Sekdes
(1)	(2)	(3)
1 Siwalanrejo	Sumber	Abdul Manan
2 Sumberagung	Drs. Saekan	Salam Tri Pujo W.
3 Gedangan	H. Sulkan	Giman
4 Baturono	Drs. Tarmuji	-
5 Banjarejo	Adam Malik	M. Tohir Wahyudi
6 Sumberaji	Suparno	Moh. Umar, S.E
7 Kadungrembug	Atrup	-
8 Menongo	Mulyono	Tumijan
9 Balungtawun	Mucholifah	-
10 Sugihejo	Hartatik, S.Pd	Suwarno
11 Bandungsari	Suyanto	-
12 Plumpang	Sutikno	Sutikno
13 Tlogorejo	Suratno	Aspan
14 Surabayan	Sunarto	-
15 Sidogembul	Drs. Bambang Suparno	M. Anshor, S.H
16 Sukodadi	Sutariono	-
17 Kebonsari	Harjito HS	-
18 Sukolilo	Moh. Lasmiran	-
19 Pajangan	Muhid Rais	Hengki Purnomo
20 Madulegi	Suwoto	-

Sumber : Kantor Camat Sukodadi

Tabel 2.3 Desa/Kelurahan menurut Status Hukum di Kecamatan Sukodadi 2016

Desa/Kelurahan	Status Hukum	Status Desa/Kelurahan
(1)	(2)	(3)
1 Siwalanrejo	Difinitif	Desa
2 Sumberagung	Difinitif	Desa
3 Gedangan	Difinitif	Desa
4 Baturono	Difinitif	Desa
5 Banjarejo	Difinitif	Desa
6 Sumberaji	Difinitif	Desa
7 Kadungrembug	Difinitif	Desa
8 Menongo	Difinitif	Desa
9 Balungtawun	Difinitif	Desa
10 Sugihrejo	Difinitif	Desa
11 Bandungsari	Difinitif	Desa
12 Plumpang	Difinitif	Desa
13 Tlogorejo	Difinitif	Desa
14 Surabayan	Difinitif	Desa
15 Sidogembul	Difinitif	Desa
16 Sukodadi	Difinitif	Kota
17 Kebonsari	Difinitif	Desa
18 Sukolilo	Difinitif	Desa
19 Pajangan	Difinitif	Desa
20 Madulegi	Difinitif	Desa

Sumber : Kantor Camat Sukodadi

Tabel 2.4 Desa menurut Kategori LPM dan Tingkat Perkembangan di Kecamatan Sukodadi, 2016

Desa/Kelurahan	Kategori LPM	Tingkat Perkembangannya
(1)	(2)	(3)
1 Siwalanrejo	Kategori 3	Swasembada
2 Sumberagung	Kategori 3	Swasembada
3 Gedangan	Kategori 3	Swasembada
4 Baturono	Kategori 3	Swasembada
5 Banjarejo	Kategori 3	Swasembada
6 Sumberaji	Kategori 3	Swasembada
7 Kadungrebug	Kategori 3	Swasembada
8 Menongo	Kategori 3	Swasembada
9 Balungtawun	Kategori 3	Swasembada
10 Sugihrejo	Kategori 3	Swasembada
11 Bandungsari	Kategori 3	Swasembada
12 Plumpang	Kategori 3	Swasembada
13 Tlogorejo	Kategori 3	Swasembada
14 Surabayan	Kategori 3	Swasembada
15 Sidogembul	Kategori 3	Swasembada
16 Sukodadi	Kategori 3	Swasembada
17 Kebonsari	Kategori 3	Swasembada
18 Sukolilo	Kategori 3	Swasembada
19 Pajangan	Kategori 3	Swasembada
20 Madulegi	Kategori 3	Swasembada

Sumber : Kantor Camat Sukodadi

**Tabel 2.5 Jumlah Dusun dan Tempat Kantor
Desa/Kelurahan di Kecamatan Sukodadi, 2016**

Desa/Kelurahan	Jumlah Dusun	Tempat Kantor Desa/Kelurahan
(1)	(2)	(3)
1 Siwalanrejo	4	Siwalanrejo
2 Sumberagung	5	Bagel
3 Gedangan	5	Mergayu
4 Baturono	6	Baturono
5 Banjarejo	7	Banjaran
6 Sumberaji	5	Bulak
7 Kadungrebug	3	Kadung
8 Menongo	3	Menongo
9 Balungkawun	4	Sangeng
10 Sugihrejo	4	Tanon
11 Bandungsari	4	Donak
12 Plumpang	3	Jombok
13 Tlogorejo	3	Belok
14 Surabayan	2	Kedangean
15 Sidogembul	4	Pagak
16 Sukodadi	2	Sumlaran
17 Kebonsari	3	Keboh
18 Sukolilo	5	Sukolilo
19 Pajangan	1	Pajangan
20 Madulegi	4	Cuping
Jumlah	77	

Sumber : Kantor Camat Sukodadi

Tabel 2.6 Jumlah Dusun, Rukun Warga, dan Rukun Tetangga di Kecamatan Sukodadi, 2016

Desa/Kelurahan	Dusun	RW	RT
(1)	(2)	(3)	(4)
1 Siwalanrejo	4	4	8
2 Sumberagung	5	3	15
3 Gedangan	5	6	18
4 Baturono	6	10	21
5 Banjarejo	7	6	22
6 Sumberaji	5	5	18
7 Kadungrembug	3	6	20
8 Menongo	3	5	18
9 Balungtawun	4	4	18
10 Sugihrejo	4	4	11
11 Bandungsari	4	3	9
12 Plumpang	3	5	17
13 Tlogorejo	3	4	9
14 Surabayaan	2	2	10
15 Sidogembul	4	6	16
16 Sukodadi	2	9	30
17 Kebonsari	3	5	17
18 Sukolilo	5	6	19
19 Pajangan	1	4	16
20 Madulegi	4	4	26
Jumlah	77	101	338

Sumber : Kantor Camat Sukodadi

Tabel 2.7 Jumlah Perangkat Desa menurut Jenis Jabatan dan Pendidikan di Kecamatan Sukodadi, 2016

Jenis Jabatan/ Perangkat Desa	Pendidikan Terakhir						Jumlah
	SD	SMP	SMA	D1/D2 /D3	D4/S1	S2	
(1)	(2)	(3)	(4)	(5)	(6)	(7)	(8)
1. Kepala Desa	-	-	15	-	5	-	20
2. Sekertaris Desa	-	-	9	-	2	-	11
3. Kaur Umum	3	8	8	-	-	-	19
4. Kaur Keuangan	3	3	8	-	1	-	15
5. Kasi Pemerintahan	3	3	7	-	2	-	15
6. Kasi Kesejahteraan Masyarakat	5	3	3	-	2	-	13
7. Kasi Ekonomi Pembangunan	2	7	3	-	1	-	13
8. Kasi Pemberdayaan	-	3	2	-	-	-	5
9. Kasi Ketentraman Ketertiban	-	1	3	-	1	-	5
10. Pembantu Umum	4	5	4	6	-	-	19
11. Kepala Dusun	10	22	34	-	4	-	70
Jumlah	30	55	96	6	18	0	205

Sumber : Kantor Camat Sukodadi

Tabel 2.8 Jumlah anggota BPD di Kecamatan Sukodadi, 2016

Desa/Kelurahan	BPD
(1)	(2)
1 Siwalanrejo	9
2 Sumberagung	9
3 Gedangan	11
4 Baturono	11
5 Banjarejo	11
6 Sumberaji	8
7 Kadungrebug	9
8 Menongo	11
9 Balungtawun	8
10 Sugihrejo	8
11 Bandungsari	8
12 Plumpang	10
13 Tlogorejo	8
14 Surabayan	9
15 Sidogembul	9
16 Sukodadi	11
17 Kebonsari	10
18 Sukolilo	11
19 Pajangan	8
20 Madulegi	11
Jumlah	190

Sumber : Kantor Camat Sukodadi



**Jumlah penduduk Kecamatan
Sukodadi tahun 2016 sebesar
55.788 jiwa**



Penduduk Perempuan

28.000 Jiwa

Penduduk laki-laki

27.788 Jiwa

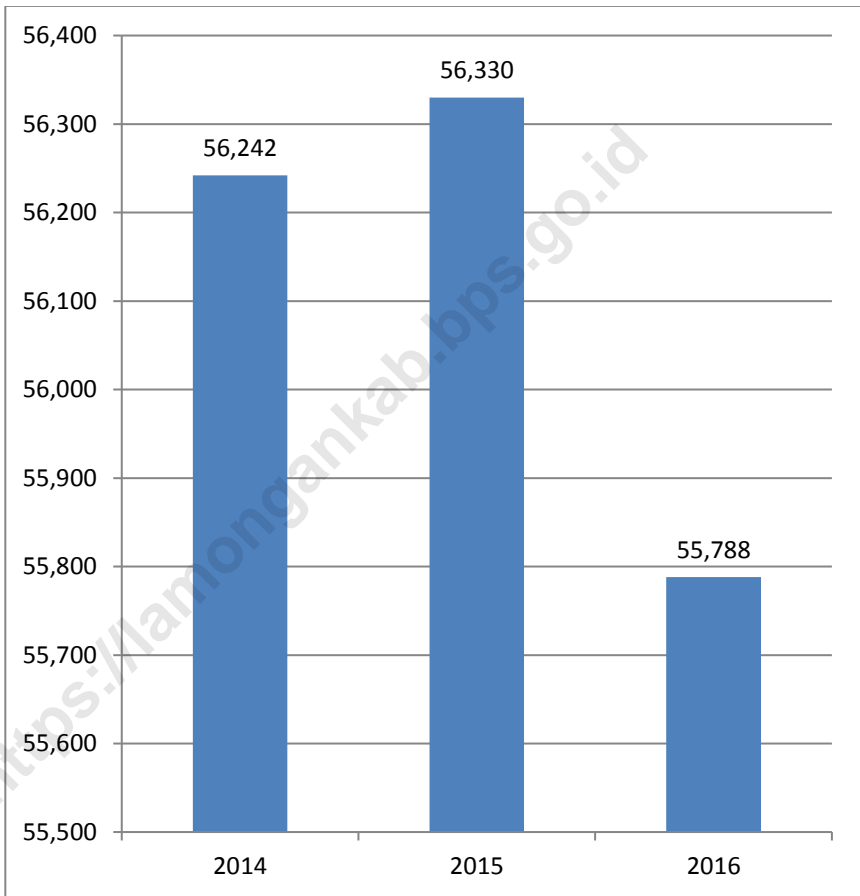
ULASAN

Pada Tahun 2016 data registrasi penduduk Kecamatan Sukodadi sejumlah 55.788 jiwa yang terdiri atas 27.788 jiwa penduduk laki-laki dan 28.000 jiwa penduduk perempuan. Besarnya angka rasio jenis kelamin tahun 2016 penduduk laki-laki terhadap penduduk perempuan sebesar 99,24.

Kepadatan penduduk di Kecamatan Sukodadi tahun 2016 mencapai 1.215 jiwa/km². Kepadatan Penduduk di 20 Desa cukup beragam dengan kepadatan penduduk tertinggi terletak di Desa Sukodadi dengan kepadatan sebesar 2.686 jiwa/km² dan terendah di Desa Kadungrebug sebesar 833 jiwa/Km².

Jika dilihat dari kelompok umur, jumlah penduduk terbanyak ada pada kelompok umur 10 – 14 tahun yaitu sebanyak 4.818 jiwa atau sekitar 8,64% dari total keseluruhan penduduk Kecamatan Sukodadi.

Gambar 5 Perkembangan Jumlah Penduduk di Kecamatan Sukodadi, 2016



<https://lamongankab.bps.go.id>

Tabel 3.1 Jumlah Penduduk menurut Jenis Kelamin di Kecamatan Sukodadi, 2016

Kode Desa	Desa/Kelurahan	Laki-Laki	Perempuan	Laki-Laki + Perempuan	Rasio Jenis Kelamin
(1)	(2)	(3)	(4)	(5)	(6)
1	Siwalanrejo	617	593	1.210	104,05
2	Sumberagung	1.090	1.101	2.191	99,00
3	Gedangan	1.473	1.531	3.004	96,21
4	Baturono	1.476	1.562	3.038	94,49
5	Banjarejo	1.847	1.819	3.666	101,54
6	Sumberaji	1.294	1.248	2.542	103,69
7	Kadungrembug	1.360	1.355	2.715	100,37
8	Menongo	1.719	1.701	3.420	101,06
9	Balungtawun	1.481	1.438	2.919	102,99
10	Sugihrejo	863	914	1.777	94,42
11	Bandungsari	1.036	1.025	2.061	101,07
12	Plumpang	1.401	1.481	2.882	94,60
13	Tlogorejo	694	649	1.343	106,93
14	Surabayan	803	898	1.701	89,42
15	Sidogembul	1.508	1.544	3.052	97,67
16	Sukodadi	2.712	2.794	5.506	97,07
17	Kebonsari	1.517	1.465	2.982	103,55
18	Sukolilo	2.292	2.261	4.553	101,37
19	Pajangan	1.082	1.085	2.167	99,72
20	Madulegi	1.523	1.536	3.059	99,15
Sukodadi		27.788	28.000	55.788	99,24

Sumber : Kantor Camat Sukodadi

Tabel 3.2 Jumlah Penduduk yang Lahir menurut Jenis Kelamin di Kecamatan Sukodadi, 2016

Desa/Kelurahan	Lahir			Rata-Rata Kelahiran Per 1000 Penduduk
	L	P	L+P	
(1)	(2)	(3)	(4)	(5)
1 Siwalanrejo	9	15	24	20
2 Sumberagung	11	10	21	10
3 Gedangan	16	13	29	10
4 Baturono	12	16	28	9
5 Banjarejo	12	22	34	9
6 Sumberaji	16	23	39	15
7 Kadungrembug	9	18	27	10
8 Menongo	12	23	35	10
9 Balungkawun	14	16	30	10
10 Sugihrejo	12	13	25	14
11 Bandungsari	16	13	29	14
12 Plumpang	13	14	27	9
13 Tlogorejo	9	12	21	16
14 Surabayan	19	22	41	24
15 Sidogembul	13	15	28	9
16 Sukodadi	43	31	74	13
17 Kebonsari	18	14	32	11
18 Sukolilo	22	28	50	11
19 Pajangan	22	16	38	18
20 Madulegi	16	16	32	10
Sukodadi	314	350	664	12

Sumber : Kantor Camat Sukodadi

Tabel 3.3 Jumlah Penduduk yang Mati menurut Jenis Kelamin di Kecamatan Sukodadi, 2016

Desa/Kelurahan	Mati			Rata-Rata Kematian Per 1000 Penduduk
	L	P	L+P	
(1)	(2)	(3)	(4)	(5)
1 Siwalanrejo	6	7	13	11
2 Sumberagung	8	12	20	9
3 Gedangan	7	16	23	8
4 Baturono	14	6	20	7
5 Banjarejo	13	18	31	8
6 Sumberaji	7	11	18	7
7 Kadungrebug	7	7	14	5
8 Menongo	9	7	16	5
9 Balungtawun	6	5	11	4
10 Sugihrejo	13	16	29	16
11 Bandungsari	7	6	13	6
12 Plumpang	11	17	28	10
13 Tlogorejo	7	9	16	12
14 Surabayan	11	7	18	11
15 Sidogembul	6	13	19	6
16 Sukodadi	14	17	31	6
17 Kebonsari	14	10	24	8
18 Sukolilo	10	4	14	3
19 Pajangan	5	5	10	5
20 Madulegi	16	19	35	11
Sukodadi	191	212	403	7

Sumber : Kantor Camat Sukodadi

Tabel 3.4 Jumlah Penduduk yang Datang menurut Jenis Kelamin di Kecamatan Sukodadi, 2016

Desa/Kelurahan	Datang			Rata-Rata Kedatangan Per 1000 Penduduk
	L	P	L+P	
(1)	(2)	(3)	(4)	(5)
1 Siwalanrejo	2	1	3	2
2 Sumberagung	2	1	3	1
3 Gedangan	4	3	7	2
4 Baturono	4	1	5	2
5 Banjarejo	2	1	3	1
6 Sumberaji	2	6	8	3
7 Kadungrembug	1	4	5	2
8 Menongo	2	9	11	3
9 Balungtawun	1	3	4	1
10 Sugihrejo	2	1	3	2
11 Bandungsari	2	4	6	3
12 Plumpang	2	1	3	1
13 Tlogorejo	2	1	3	2
14 Surabayan	1	3	4	2
15 Sidogembul	2	5	7	2
16 Sukodadi	16	9	25	5
17 Kebonsari	4	4	8	3
18 Sukolilo	7	7	14	3
19 Pajangan	12	6	18	8
20 Madulegi	3	1	4	1
Sukodadi	73	71	144	3

Sumber : Kantor Camat Sukodadi

Tabel 3.5 Jumlah Penduduk yang Pindah menurut Jenis Kelamin di Kecamatan Sukodadi, 2016

Desa/Kelurahan	Pindah			Rata-Rata Kedatangan Per 1000 Penduduk
	L	P	L+P	
(1)	(2)	(3)	(4)	(5)
1 Siwalanrejo	1	1	2	2
2 Sumberagung	6	9	15	7
3 Gedangan	7	8	15	5
4 Baturono	15	11	26	9
5 Banjarejo	16	10	26	7
6 Sumberaji	12	9	21	8
7 Kadungrebug	11	8	19	7
8 Menongo	13	6	19	6
9 Balungtawun	1	2	3	1
10 Sugihrejo	14	5	19	11
11 Bandungsari	8	2	10	5
12 Plumpang	10	7	17	6
13 Tlogorejo	9	4	13	10
14 Surabayan	12	4	16	9
15 Sidogembul	14	2	16	5
16 Sukodadi	5	4	9	2
17 Kebonsari	12	7	19	6
18 Sukolilo	2	1	3	1
19 Pajangan	1	5	6	3
20 Madulegi	19	1	20	7
Sukodadi	188	106	294	5

Sumber : Kantor Camat Sukodadi

Tabel 3.6 Jumlah Penduduk, Rumah Tangga dan Kepadatan di Kecamatan Sukodadi, 2016

Desa/Kelurahan	Luas (Km ²)	Penduduk	Rumah Tangga	Kepadatan	Rata-Rata Per Rumah tangga
(1)	(2)	(3)	(4)	(5)	(6)
1 Siwalanrejo	1,29	1.210	299	938	4
2 Sumberagung	2,45	2.191	552	894	4
3 Gedangan	3,37	3.004	701	891	4
4 Baturono	2,71	3.038	634	1.121	5
5 Banjarejo	3,25	3.666	849	1.128	4
6 Sumberaji	2,75	2.542	509	924	5
7 Kadungrembug	3,26	2.715	721	833	4
8 Menongo	2,51	3.420	742	1.363	5
9 Balungtawun	2,77	2.919	629	1.054	5
10 Sugihrejo	2,07	1.777	393	858	5
11 Bandungsari	1,93	2.061	447	1.068	5
12 Plumpang	2,50	2.882	749	1.153	4
13 Tlogorejo	1,28	1.343	343	1.049	4
14 Surabayan	1,50	1.701	381	1.134	4
15 Sidogembul	2,25	3.052	741	1.356	4
16 Sukodadi	2,05	5.506	1.112	2.686	5
17 Kebonsari	1,76	2.982	706	1.694	4
18 Sukolilo	2,51	4.553	1.063	1.814	4
19 Pajangan	1,38	2.167	512	1.570	4
20 Madulegi	2,32	3.059	854	1.319	4
Sukodadi	46	55.788	12.937	1.215	4

Sumber : Kantor Camat Sukodadi

Tabel 3.7 Penduduk menurut Kewarganegaraan di Kecamatan Sukodadi, 2016

Desa/Kelurahan	WNI		WNA		Jumlah	
	L	P	L	P	L	P
(1)	(2)	(3)	(4)	(5)	(6)	(7)
1 Siwalanrejo	617	593	0	0	617	593
2 Sumberagung	1.090	1.101	0	0	1.090	1.101
3 Gedangan	1.473	1.531	0	0	1.473	1.531
4 Baturono	1.476	1.562	0	0	1.476	1.562
5 Banjarejo	1.847	1.819	0	0	1.847	1.819
6 Sumberaji	1.294	1.248	0	0	1.294	1.248
7 Kadungrembug	1.360	1.355	0	0	1.360	1.355
8 Menongo	1.719	1.701	0	0	1.719	1.701
9 Balungtawun	1.481	1.438	0	0	1.481	1.438
10 Sugihrejo	863	914	0	0	863	914
11 Bandungsari	1.036	1.025	0	0	1.036	1.025
12 Plumpang	1.401	1.481	0	0	1.401	1.481
13 Tlogorejo	694	649	0	0	694	649
14 Surabayan	803	898	0	0	803	898
15 Sidogembul	1.508	1.544	0	0	1.508	1.544
16 Sukodadi	2.712	2.794	0	0	2.712	2.794
17 Kebonsari	1.517	1.465	0	0	1.517	1.465
18 Sukolilo	2.292	2.261	0	0	2.292	2.261
19 Pajangan	1.082	1.085	0	0	1.082	1.085
20 Madulegi	1.523	1.536	0	0	1.523	1.536
Jumlah	27.788	28.000	0	0	27.788	28.000

Sumber : Kantor Camat Sukodadi

Tabel 3.8 Perkembangan Jumlah Penduduk di Kecamatan Sukodadi, 2014 - 2016

	Desa/Kelurahan	2014	2015	2016
	(1)	(2)	(3)	(4)
1	Siwalanrejo	1.198	1.198	1.210
2	Sumberagung	2.236	2.242	2.191
3	Gedangan	3.122	3.126	3.004
4	Baturono	3.071	3.091	3.038
5	Banjarejo	3.823	3.726	3.666
6	Sumberaji	2.549	2.574	2.542
7	Kadungrembug	2.724	2.726	2.715
8	Menongo	3.406	3.409	3.420
9	Balungtawun	2.977	2.979	2.919
10	Sugihrejo	1.840	1.847	1.777
11	Bandungsari	2.058	2.059	2.061
12	Plumpang	2.969	2.987	2.882
13	Tlogorejo	1.364	1.364	1.343
14	Surabayan	1.697	1.712	1.701
15	Sidogembul	2.996	3.076	3.052
16	Sukodadi	5.452	5.452	5.506
17	Kebonsari	3.005	2.993	2.982
18	Sukolilo	4.499	4.498	4.553
19	Pajangan	2.147	2.140	2.167
20	Madulegi	3.109	3.131	3.059
	Jumlah	56.242	56.330	55.788

Sumber : Kantor Camat Sukodadi

Tabel 3.9 Perkembangan Pertumbuhan Penduduk di Kecamatan Sukodadi, 2015 - 2016

Desa/Kelurahan	2015 (%)	2016 (%)
(1)	(2)	(3)
1 Siwalanrejo	0,00	1,00
2 Sumberagung	0,27	-2,27
3 Gedangan	0,13	-3,90
4 Baturono	0,65	-1,71
5 Banjarejo	-2,54	-1,61
6 Sumberaji	0,98	-1,24
7 Kadungrebug	0,07	-0,40
8 Menongo	0,09	0,32
9 Balungtawun	0,07	-2,01
10 Sugihrejo	0,38	-3,79
11 Bandungsari	0,05	0,10
12 Plumpang	0,61	-3,52
13 Tlogorejo	0,00	-1,54
14 Surabayan	0,88	-0,64
15 Sidogembul	2,67	-0,78
16 Sukodadi	0,00	0,99
17 Kebonsari	-0,40	-0,37
18 Sukolilo	-0,02	1,22
19 Pajangan	-0,33	1,26
20 Madulegi	0,71	-2,30
Jumlah	4,27	-21,20

Sumber : Kantor Camat Sukodadi

Tabel 3.10 Perkembangan Kepadatan Penduduk (Jiwa/Km²) di Kecamatan Sukodadi, 2014 - 2016

Desa/Kelurahan	2014	2015	2016
(1)	(2)	(3)	(4)
1 Siwalanrejo	929	929	938
2 Sumberagung	913	915	894
3 Gedangan	926	928	891
4 Baturono	1.133	1.141	1.121
5 Banjarejo	1.176	1.146	1.128
6 Sumberaji	927	936	924
7 Kadungrembug	836	836	833
8 Menongo	1.357	1.358	1.363
9 Balungtawun	1.075	1.075	1.054
10 Sugihrejo	889	892	858
11 Bandungsari	1.066	1.067	1.068
12 Plumpang	1.188	1.195	1.153
13 Tlogorejo	1.066	1.066	1.049
14 Surabayan	1.131	1.141	1.134
15 Sidogembul	1.332	1.367	1.356
16 Sukodadi	2.660	2.660	2.686
17 Kebonsari	1.707	1.701	1.694
18 Sukolilo	1.792	1.792	1.814
19 Pajangan	1.556	1.551	1.570
20 Madulegi	1.340	1.350	1.319
Sukodadi	1.350	1.353	1.343

Sumber : Kantor Camat Sukodadi

Tabel 3.11 Penduduk menurut Kelompok Umur di Kecamatan Sukodadi, 2016

Desa/Kelurahan	Kelompok Umur				
	0-4	5-9	10-14	15-19	20 -24
(1)	(2)	(3)	(4)	(5)	(6)
1 Siwalanrejo	71	92	124	87	67
2 Sumberagung	134	132	144	161	165
3 Gedangan	190	198	230	240	158
4 Baturono	204	241	218	271	168
5 Banjarejo	250	266	294	303	261
6 Sumberaji	188	196	202	189	194
7 Kadungrembug	192	216	248	237	150
8 Menongo	283	308	313	279	238
9 Balungkawun	252	254	235	241	168
10 Sugihrejo	120	144	128	142	99
11 Bandungsari	173	184	205	134	138
12 Plumpang	219	255	254	246	134
13 Tlogorejo	78	117	130	100	53
14 Surabayan	177	134	161	116	86
15 Sidogembul	202	291	281	264	213
16 Sukodadi	373	496	519	486	412
17 Kebonsari	207	225	253	328	213
18 Sukolilo	322	355	402	419	382
19 Pajangan	144	156	204	198	152
20 Madulegi	215	245	273	226	206
Jumlah	3.994	4.505	4.818	4.667	3.657

Sumber : Kantor Camat Sukodadi

Lanjutan Tabel 3.11

Desa/Kelurahan	Kelompok Umur				
	25 - 29	30-34	35-39	40-44	45-49
(1)	(7)	(8)	(9)	(10)	(11)
1 Siwalanrejo	68	64	117	130	111
2 Sumberagung	140	135	208	218	215
3 Gedangan	172	234	259	263	223
4 Baturono	230	181	198	286	266
5 Banjarejo	302	253	273	311	280
6 Sumberaji	185	170	221	245	183
7 Kadungrebug	160	182	263	209	196
8 Menongo	230	270	301	283	265
9 Balungkawun	220	207	253	195	218
10 Sugihrejo	84	94	136	159	159
11 Bandungsari	129	111	184	176	151
12 Plumpang	180	188	265	230	222
13 Tlogorejo	76	84	129	124	96
14 Surabayan	117	128	135	148	122
15 Sidogembul	187	196	268	274	194
16 Sukodadi	439	405	462	462	404
17 Kebonsari	266	198	234	237	252
18 Sukolilo	381	348	348	371	353
19 Pajangan	159	153	161	169	165
20 Madulegi	192	213	295	249	229
Jumlah	3.917	3.814	4.710	4.739	4.304

Sumber : Kantor Camat Sukodadi

Lanjutan Tabel 3.11

Desa/Kelurahan	Kelompok Umur				Jumlah
	50-54	55 - 59	60 - 64	65+	
(1)	(12)	(13)	(14)	(15)	(16)
1 Siwalanrejo	76	63	40	100	1210
2 Sumberagung	148	127	85	179	2191
3 Gedangan	236	172	115	314	3004
4 Baturono	215	168	130	262	3038
5 Banjarejo	248	183	144	298	3666
6 Sumberaji	173	137	104	155	2542
7 Kadungrebug	201	127	111	223	2715
8 Menongo	200	166	85	199	3420
9 Balungtawun	214	134	147	181	2919
10 Sugihrejo	137	88	94	193	1777
11 Bandungsari	136	100	80	160	2061
12 Plumpang	197	156	117	219	2882
13 Tlogorejo	97	81	54	124	1343
14 Surabayan	103	68	46	160	1701
15 Sidogembul	214	153	113	202	3052
16 Sukodadi	350	252	172	274	5506
17 Kebonsari	204	113	69	183	2982
18 Sukolilo	246	209	146	271	4553
19 Pajangan	153	140	68	145	2167
20 Madulegi	207	159	82	268	3059
Jumlah	3.755	2.796	2.002	4.110	55.788

Sumber : Kantor Camat Sukodadi

Tabel 3.12 Penduduk Laki-Laki menurut Kelompok Umur di Kecamatan Sukodadi, 2016

Desa/Kelurahan	Kelompok Umur				
	0-4	5-9	10-14	15-19	20 -24
(1)	(2)	(3)	(4)	(5)	(6)
1 Siwalanrejo	38	46	78	45	32
2 Sumberagung	75	74	64	87	84
3 Gedangan	83	110	112	131	69
4 Baturono	102	107	106	151	68
5 Banjarejo	139	141	152	171	134
6 Sumberaji	111	120	108	90	102
7 Kadungrebug	112	103	136	119	72
8 Menongo	149	164	175	140	98
9 Balungkawun	133	138	122	135	72
10 Sugihrejo	60	71	64	79	58
11 Bandungsari	97	92	108	71	78
12 Plumpang	116	126	130	132	51
13 Tlogorejo	47	68	74	53	23
14 Surabayan	98	65	74	60	45
15 Sidogembul	106	145	137	135	102
16 Sukodadi	186	253	280	247	201
17 Kebonsari	110	128	134	161	116
18 Sukolilo	154	194	226	211	196
19 Pajangan	79	83	98	94	73
20 Madulegi	130	130	139	124	113
Jumlah	2.125	2.358	2.517	2.436	1.787

Sumber : Kantor Camat Sukodadi

Lanjutan Tabel 3.12

Desa/Kelurahan	Kelompok Umur				
	25 - 29	30-34	35-39	40-44	45-49
(1)	(7)	(8)	(9)	(10)	(11)
1 Siwalanrejo	27	33	52	69	59
2 Sumberagung	74	62	99	116	101
3 Gedangan	87	108	117	146	121
4 Baturono	127	87	90	142	142
5 Banjarejo	164	121	125	164	139
6 Sumberaji	82	75	114	114	105
7 Kadungrebug	72	82	122	118	103
8 Menongo	104	137	156	151	125
9 Balungtawun	106	105	130	100	104
10 Sugihrejo	37	42	60	78	82
11 Bandungsari	58	56	84	87	66
12 Plumpang	90	83	131	112	109
13 Tlogorejo	35	32	62	72	45
14 Surabayaan	50	55	65	67	60
15 Sidogembul	93	93	131	133	99
16 Sukodadi	234	195	221	230	182
17 Kebonsari	128	107	108	122	134
18 Sukolilo	183	195	173	169	181
19 Pajangan	82	86	79	80	72
20 Madulegi	95	91	156	117	113
Jumlah	1.928	1.845	2.275	2.387	2.142

Sumber : Kantor Camat Sukodadi

Lanjutan Tabel 3.12

Desa/Kelurahan	Kelompok Umur				Jumlah
	50-54	55 - 59	60 - 64	65+	
(1)	(12)	(13)	(14)	(15)	(16)
1 Siwalanrejo	41	41	13	43	617
2 Sumberagung	81	67	39	67	1090
3 Gedangan	109	90	52	138	1473
4 Baturono	106	92	59	97	1476
5 Banjarejo	111	84	72	130	1847
6 Sumberaji	86	62	61	64	1294
7 Kadungrebug	98	71	50	102	1360
8 Menongo	104	91	43	82	1719
9 Balungtawun	119	66	76	75	1481
10 Sugihrejo	63	52	43	74	863
11 Bandungsari	73	57	38	71	1036
12 Plumpang	89	76	57	99	1401
13 Tlogorejo	56	45	23	59	694
14 Surabayan	47	32	23	62	803
15 Sidogembul	98	88	56	92	1508
16 Sukodadi	170	128	71	114	2712
17 Kebonsari	113	68	28	60	1517
18 Sukolilo	134	105	74	97	2292
19 Pajangan	88	83	35	50	1082
20 Madulegi	99	84	41	91	1523
Jumlah	1.885	1.482	954	1.667	27.788

Sumber : Kantor Camat Sukodadi

Tabel 3.13 Penduduk Perempuan menurut Kelompok Umur di Kecamatan Sukodadi, 2016

Desa/Kelurahan	Kelompok Umur				
	0-4	5-9	10-14	15-19	20 -24
(1)	(2)	(3)	(4)	(5)	(6)
1 Siwalanrejo	33	46	46	42	35
2 Sumberagung	59	58	80	74	81
3 Gedangan	107	88	118	109	89
4 Baturono	102	134	112	120	100
5 Banjarejo	111	125	142	132	127
6 Sumberaji	77	76	94	99	92
7 Kadungrebug	80	113	112	118	78
8 Menongo	134	144	138	139	140
9 Balungtawun	119	116	113	106	96
10 Sugihrejo	60	73	64	63	41
11 Bandungsari	76	92	97	63	60
12 Plumpang	103	129	124	114	83
13 Tlogorejo	31	49	56	47	30
14 Surabayan	79	69	87	56	41
15 Sidogembul	96	146	144	129	111
16 Sukodadi	187	243	239	239	211
17 Kebonsari	97	97	119	167	97
18 Sukolilo	168	161	176	208	186
19 Pajangan	65	73	106	104	79
20 Madulegi	85	115	134	102	93
Sukodadi	1.869	2.147	2.301	2.231	1.870

Sumber : Kantor Camat Sukodadi

Lanjutan Tabel 3.13

Desa/Kelurahan	Kelompok Umur				
	25 - 29	30-34	35-39	40-44	45-49
(1)	(7)	(8)	(9)	(10)	(11)
1 Siwalanrejo	41	31	65	61	52
2 Sumberagung	66	73	109	102	114
3 Gedangan	85	126	142	117	102
4 Baturono	103	94	108	144	124
5 Banjarejo	138	132	148	147	141
6 Sumberaji	103	95	107	131	78
7 Kadungrebug	88	100	141	91	93
8 Menongo	126	133	145	132	140
9 Balungtawun	114	102	123	95	114
10 Sugihrejo	47	52	76	81	77
11 Bandungsari	71	55	100	89	85
12 Plumpang	90	105	134	118	113
13 Tlogorejo	41	52	67	52	51
14 Surabayan	67	73	70	81	62
15 Sidogembul	94	103	137	141	95
16 Sukodadi	205	210	241	232	222
17 Kebonsari	138	91	126	115	118
18 Sukolilo	198	153	175	202	172
19 Pajangan	77	67	82	89	93
20 Madulegi	97	122	139	132	116
Sukodadi	1.989	1.969	2.435	2.352	2.162

Sumber : Kantor Camat Sukodadi

Lanjutan Tabel 3.13

Desa/Kelurahan	Kelompok Umur				Jumlah
	50-54	55 - 59	60 - 64	65+	
(1)	(12)	(13)	(14)	(15)	(16)
1 Siwalanrejo	35	22	27	57	593
2 Sumberagung	67	60	46	112	1.101
3 Gedangan	127	82	63	176	1.531
4 Baturono	109	76	71	165	1.562
5 Banjarejo	137	99	72	168	1.819
6 Sumberaji	87	75	43	91	1.248
7 Kadungrembug	103	56	61	121	1.355
8 Menongo	96	75	42	117	1.701
9 Balungtawun	95	68	71	106	1.438
10 Sugihrejo	74	36	51	119	914
11 Bandungsari	63	43	42	89	1.025
12 Plumpang	108	80	60	120	1.481
13 Tlogorejo	41	36	31	65	649
14 Surabayan	56	36	23	98	898
15 Sidogembul	116	65	57	110	1.544
16 Sukodadi	180	124	101	160	2.794
17 Kebonsari	91	45	41	123	1.465
18 Sukolilo	112	104	72	174	2.261
19 Pajangan	65	57	33	95	1.085
20 Madulegi	108	75	41	177	1.536
Jumlah	1.870	1.314	1.048	2.443	28.000

Sumber : Kantor Camat Sukodadi

Tabel 3.14 Penduduk yang Wajib Memiliki KTP menurut Jenis Kelamin di Kecamatan Sukodadi, 2016

Desa/Kelurahan	Jumlah Penduduk Wajib KTP		
	Laki-laki	Perempuan	Laki-laki + Perempuan
(1)	(2)	(3)	(4)
1 Siwalanrejo	468	480	948
2 Sumberagung	912	969	1.881
3 Gedangan	1.321	1.368	2.689
4 Baturono	1.280	1.366	2.646
5 Banjarejo	1.580	1.582	3.162
6 Sumberaji	1.031	1.112	2.143
7 Kadungrembug	1.112	1.131	2.243
8 Menongo	1.343	1.348	2.691
9 Balungtawun	1.197	1.282	2.479
10 Sugihrejo	750	798	1.548
11 Bandungsari	817	796	1.613
12 Plumpang	1.173	1.239	2.412
13 Tlogorejo	560	554	1.114
14 Surabayaan	658	719	1.377
15 Sidogembul	1.196	1.232	2.428
16 Sukodadi	2.231	2.341	4.572
17 Kebonsari	1.232	1.272	2.504
18 Sukolilo	1.847	1.848	3.695
19 Pajangan	897	948	1.845
20 Madulegi	1.277	1.324	2.601
Jumlah	22.882	23.709	46.591


Sumber : Kantor Camat Sukodadi

BAB 4 SOSIAL



[Type a quote from the document or the summary of an interesting point. You can position the text box anywhere in the document. Use the Drawing Tools tab to change the formatting

[Type a quote from the document or the summary of an interesting point. You can position the text box anywhere in the document. Use the Drawing Tools tab to change the formatting



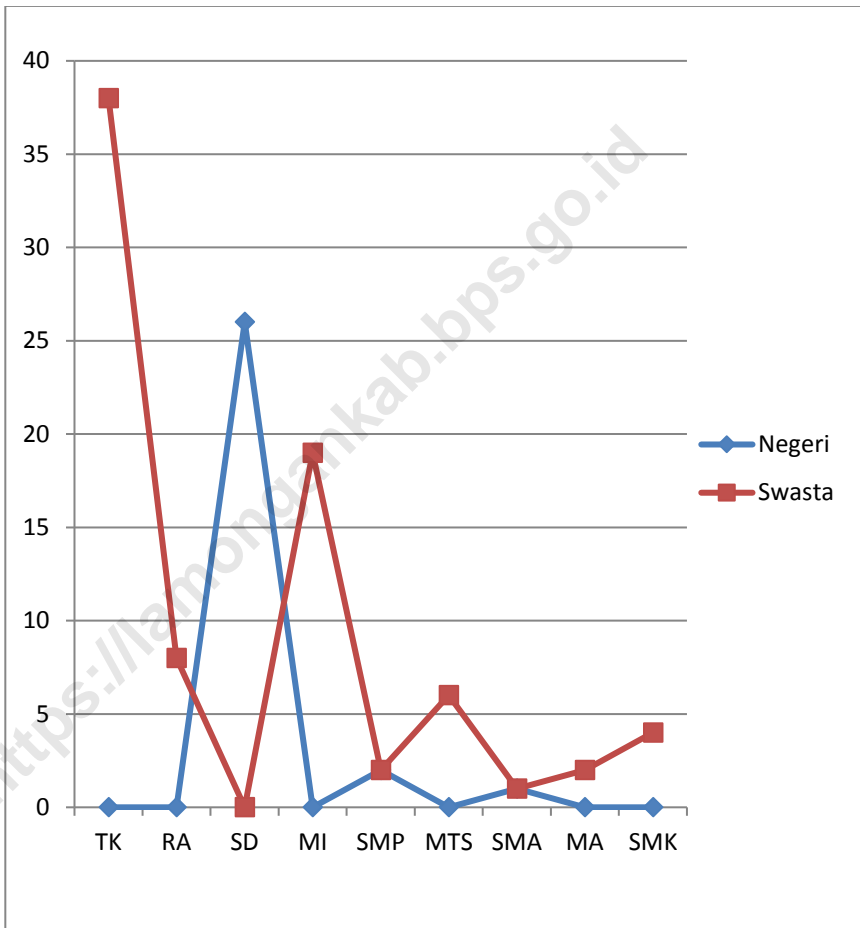
ULASAN

Sarana pendidikan yang terdapat di Kecamatan Sukodadi meliputi: lembaga pendidikan dasar, menengah dan Pondok pesantren. Data Kantor Kecamatan Sukodadi mencatat, jumlah sarana pendidikan di Kecamatan Sukodadi adalah sejumlah 38 TK, 8 RA, 26 SD, 19 MI, 4 SMP, 6 MTs, 2 SMA, 2 MA, 4 SMK dan 2 Pondok Pesantren.

Penyediaan fasilitas sarana kesehatan di Kecamatan Sukodadi Masih sangat terbatas. Data Kantor Kecamatan Sukodadi Tahun 2016 mencatat ada 2 Puskesmas, 4 Puskesmas Pembantu, 30 Tempat praktek bidan, 7 Tempat praktek dokter dan 4 Apotek. Sedangkan untuk tenaga medis/kesehatan, di kecamatan Sukodadi terdapat 7 dokter, 30 Bidan, 18 Mantri Kesehatan dan 9 dukun bayi terlatih.

Data jumlah pasangan usia subur (PUS) dan yang ikut program KB dari UPT. KB dan Kesos di Kecamatan Sukodadi tercatat sebanyak 10.644 Pasangan Usia Subur (PUS) dan 8.205 Peserta KB.

Gambar 7 Perbandingan Fasilitas Pendidikan Negeri dan Swasta di Kecamatan Sukodadi, 2016



Tabel 4.1.1 Jumlah Fasilitas Pendidikan Negeri di Kecamatan Sukodadi, 2016

Desa/Kelurahan	TK	RA	SD	MI	SMP	MTs	SMA	MA	SMK
(1)	(2)	(3)	(4)	(5)	(6)	(7)	(8)	(9)	(10)
1 Siwalanrejo	-	-	1	-	-	-	-	-	-
2 Sumberagung	-	-	1	-	-	-	-	-	-
3 Gedangan	-	-	1	-	-	-	-	-	-
4 Baturono	-	-	1	-	-	-	-	-	-
5 Banjarejo	-	-	2	-	-	-	-	-	-
6 Sumberaji	-	-	1	-	1	-	-	-	-
7 Kadungrebug	-	-	1	-	-	-	-	-	-
8 Menongo	-	-	1	-	-	-	-	-	-
9 Balungtawun	-	-	1	-	-	-	-	-	-
10 Sugihrejo	-	-	2	-	-	-	-	-	-
11 Bandungsari	-	-	1	-	-	-	-	-	-
12 Plumpang	-	-	1	-	-	-	-	-	-
13 Tlogorejo	-	-	1	-	-	-	-	-	-
14 Surabayan	-	-	1	-	-	-	-	-	-
15 Sidogembul	-	-	2	-	-	-	-	-	-
16 Sukodadi	-	-	2	-	-	-	1	-	-
17 Kebonsari	-	-	1	-	-	-	-	-	-
18 Sukolilo	-	-	2	-	1	-	-	-	-
19 Pajangan	-	-	1	-	-	-	-	-	-
20 Madulegi	-	-	2	-	-	-	-	-	-
Jumlah / Total	0	0	26	0	2	0	1	0	0

Sumber : Dinas Pendidikan Kabupaten Lamongan

Desa/Kelurahan	TK	RA	SD	MI	SMP	MTs	SMA	MA	SMK
(1)	(2)	(3)	(4)	(5)	(6)	(7)	(8)	(9)	(10)
1 Siwalanrejo	-	-	-	-	-	-	-	-	-
2 Sumberagung	1	1	-	1	-	-	-	-	-
3 Gedangan	2	2	-	2	-	2	-	-	-
4 Baturono	3	1	-	-	-	-	-	-	-
5 Banjarejo	1	1	-	1	-	-	-	-	-
6 Sumberaji	3	-	-	-	-	-	-	-	-
7 Kadungrebug	1	-	-	1	-	-	-	-	-
8 Menongo	2	1	-	2	-	1	-	-	1
9 Balungtawun	2	-	-	1	-	-	-	-	-
10 Sugihrejo	2	-	-	-	-	-	-	-	-
11 Bandungsari	1	-	-	1	-	-	-	-	-
12 Plumpang	2	-	-	1	-	1	-	-	-
13 Tlogorejo	1	-	-	-	-	-	-	-	-
14 Surabayan	3	-	-	1	-	-	-	-	-
15 Sidogembul	3	-	-	1	-	-	-	-	-
16 Sukodadi	7	1	-	2	1	2	1	1	1
17 Kebonsari	2	-	-	1	1	-	-	1	2
18 Sukolilo	-	1	-	2	-	-	-	-	-
19 Pajangan	-	-	-	1	-	-	-	-	-
20 Madulegi	2	-	-	1	-	-	-	-	-
Jumlah	38	8	0	19	2	6	1	2	4

Sumber : Dinas Pendidikan Kabupaten Lamongan

Tabel 4.1.3 Jumlah Sekolah, Murid, Guru dan Rasio Murid-Guru TK Negeri di Kecamatan Sukodadi, 2016

Desa/Kelurahan	Lembaga Sekolah	Gedung Sekolah	Ruang Kelas
(1)	(2)	(3)	(4)
1 Siwalanrejo	-	-	-
2 Sumberagung	-	-	-
3 Gedangan	-	-	-
4 Baturono	-	-	-
5 Banjarejo	-	-	-
6 Sumberaji	-	-	-
7 Kadungrembug	-	-	-
8 Menongo	-	-	-
9 Balungtawun	-	-	-
10 Sugihrejo	-	-	-
11 Bandungsari	-	-	-
12 Plumpang	-	-	-
13 Tlogorejo	-	-	-
14 Surabayan	-	-	-
15 Sidogembul	-	-	-
16 Sukodadi	-	-	-
17 Kebonsari	-	-	-
18 Sukolilo	-	-	-
19 Pajangan	-	-	-
20 Madulegi	-	-	-
Jumlah	0	0	0

Sumber : Dinas Pendidikan Kabupaten Lamongan

Lanjutan Tabel 4.1.3

Desa/Kelurahan	Rombongan Belajar	Murid	Guru	Rasio Murid - Guru
(1)	(5)	(6)	(7)	(8)
1 Siwalanrejo	-	-	-	-
2 Sumberagung	-	-	-	-
3 Gedangan	-	-	-	-
4 Baturono	-	-	-	-
5 Banjarejo	-	-	-	-
6 Sumberaji	-	-	-	-
7 Kadungrembug	-	-	-	-
8 Menongo	-	-	-	-
9 Balungtawun	-	-	-	-
10 Sugihrejo	-	-	-	-
11 Bandungsari	-	-	-	-
12 Plumpang	-	-	-	-
13 Tlogorejo	-	-	-	-
14 Surabayan	-	-	-	-
15 Sidogembul	-	-	-	-
16 Sukodadi	-	-	-	-
17 Kebonsari	-	-	-	-
18 Sukolilo	-	-	-	-
19 Pajangan	-	-	-	-
20 Madulegi	-	-	-	-
Jumlah	-	-	-	-

Sumber : Dinas Pendidikan Kabupaten Lamongan

Tabel 4.1.4 Jumlah Sekolah, Murid, Guru dan Rasio Murid-Guru TK Swasta di Kecamatan Sukodadi, 2016

Desa/Kelurahan	Lembaga Sekolah	Gedung Sekolah	Ruang Kelas
(1)	(2)	(3)	(4)
1 Siwalanrejo	-	-	-
2 Sumberagung	1	1	2
3 Gedangan	2	2	4
4 Baturono	3	3	6
5 Banjarejo	1	1	2
6 Sumberaji	3	3	6
7 Kadungrembt	1	2	2
8 Menongo	2	2	4
9 Balungkawun	1	1	2
10 Sugihrejo	2	2	4
11 Bandungsari	1	1	2
12 Plumpang	2	2	4
13 Tlogorejo	1	1	2
14 Surabayan	3	4	6
15 Sidogembul	3	4	6
16 Sukodadi	7	10	14
17 Kebonsari	2	2	4
18 Sukolilo	-	-	-
19 Pajangan	-	-	-
20 Madulegi	2	2	4
Jumlah	37	43	74

Sumber : Dinas Pendidikan Kabupaten Lamongan

Lanjutan Tabel 4.1.4

Desa/Kelurahan	Rombongan Belajar	Murid	Guru	Rasio Murid - Guru
(1)	(5)	(6)	(7)	(8)
1 Siwalanrejo	-	-	-	-
2 Sumberagung	2	25	4	6
3 Gedangan	4	52	5	10
4 Baturono	6	70	6	12
5 Banjarejo	2	32	2	16
6 Sumberaji	6	41	7	6
7 Kadungrembug	2	34	2	17
8 Menongo	4	42	5	8
9 Balungtawun	2	22	3	7
10 Sugihrejo	4	46	6	8
11 Bandungsari	2	33	2	17
12 Plumpang	4	51	5	10
13 Tlogorejo	2	28	3	9
14 Surabayan	6	57	7	8
15 Sidogembul	6	56	9	6
16 Sukodadi	14	189	16	12
17 Kebonsari	4	55	9	6
18 Sukolilo	-	-	-	-
19 Pajangan	-	-	-	-
20 Madulegi	4	82	4	21
Jumlah	74	915	95	10

Sumber : Dinas Pendidikan Kabupaten Lamongan

Tabel 4.1.5 Jumlah Sekolah, Murid, Guru dan Rasio Murid-Guru RA Negeri di Kecamatan Sukodadi, 2016

Desa/Kelurahan	Lembaga Sekolah	Gedung Sekolah	Ruang Kelas
(1)	(2)	(3)	(4)
1 Siwalanrejo	-		
2 Sumberagung	-		
3 Gedangan	-		
4 Baturono	-		
5 Banjarejo	-		
6 Sumberaji	-		
7 Kadungrembug	-		
8 Menongo	-		
9 Balungtawun	-		
10 Sugihrejo	-		
11 Bandungsari	-		
12 Plumpang	-		
13 Tlogorejo	-		
14 Surabayan	-		
15 Sidogembul	-		
16 Sukodadi	-		
17 Kebonsari	-		
18 Sukolilo	-		
19 Pajangan	-		
20 Madulegi	-		
Jumlah	0	0	0

Sumber : Dinas Pendidikan Kabupaten Lamongan

Lanjutan Tabel 4.1.5

Desa/Kelurahan	Rombongan Belajar	Murid	Guru	Rasio Murid - Guru
(1)	(5)	(6)	(7)	(8)
1 Siwalanrejo	-			
2 Sumberagung	-			
3 Gedangan	-			
4 Baturono	-			
5 Banjarejo	-			
6 Sumberaji	-			
7 Kadungrembug	-			
8 Menongo	-			
9 Balungkawun	-			
10 Sugihrejo	-			
11 Bandungsari	-			
12 Plumpang	-			
13 Tlogorejo	-			
14 Surabayan	-			
15 Sidogembul	-			
16 Sukodadi	-			
17 Kebonsari	-			
18 Sukolilo	-			
19 Pajangan	-			
20 Madulegi	-			
Jumlah	-	-	-	-

Sumber : Dinas Pendidikan Kabupaten Lamongan

Tabel 4.1.6 Jumlah Sekolah, Murid, Guru dan Rasio Murid-Guru RA Swasta di Kecamatan Sukodadi, 2016

Desa/Kelurahan	Lembaga Sekolah	Gedung Sekolah	Ruang Kelas
(1)	(2)	(3)	(4)
1 Siwalanrejo	-	-	-
2 Sumberagung	1	1	2
3 Gedangan	2	2	4
4 Baturono	1	1	2
5 Banjarejo	1	1	2
6 Sumberaji	-	-	-
7 Kadungrembug	-	-	-
8 Menongo	1	1	2
9 Balungtawun	-	-	-
10 Sugihrejo	-	-	-
11 Bandungsari	-	-	-
12 Plumpang	-	-	-
13 Tlogorejo	-	-	-
14 Surabayan	-	-	-
15 Sidogembul	-	-	-
16 Sukodadi	1	1	2
17 Kebonsari	-	-	-
18 Sukolilo	1	1	2
19 Pajangan	-	-	-
20 Madulegi	-	-	-
Jumlah	8	8	16

Sumber : Dinas Pendidikan Kabupaten Lamongan

Lanjutan Tabel 4.1.6

Desa/Kelurahan	Rombongan Belajar	Murid	Guru	Rasio Murid - Guru
(1)	(5)	(6)	(7)	(8)
1 Siwalanrejo	-	-	-	-
2 Sumberagung	2	25	3	8
3 Gedangan	4	61	7	9
4 Baturono	2	20	4	5
5 Banjarejo	2	36	3	12
6 Sumberaji	-	-	-	-
7 Kadungrembug	-	-	-	-
8 Menongo	2	33	2	17
9 Balungtawun	-	-	-	-
10 Sugihrejo	-	-	-	-
11 Bandungsari	-	-	-	-
12 Plumpang	-	-	-	-
13 Tlogorejo	-	-	-	-
14 Surabayan	-	-	-	-
15 Sidogembul	-	-	-	-
16 Sukodadi	2	83	6	14
17 Kebonsari	-	-	-	-
18 Sukolilo	2	20	3	7
19 Pajangan	-	-	-	-
20 Madulegi	-	-	-	-
Jumlah	16	278	28	10

Sumber : Dinas Pendidikan Kabupaten Lamongan

Tabel 4.1.7 Jumlah Sekolah, Murid, Guru dan Rasio Murid-Guru SD Negeri di Kecamatan Sukodadi, 2016

Desa/Kelurahan	Lembaga Sekolah	Gedung Sekolah	Ruang Kelas
(1)	(2)	(3)	(4)
1 Siwalanrejo	1	2	6
2 Sumberagung	1	2	6
3 Gedangan	1	3	6
4 Baturono	1	4	12
5 Banjarejo	1	4	12
6 Sumberaji	1	2	12
7 Kadungrembug	1	2	6
8 Menongo	1	3	8
9 Balungtawun	1	2	6
10 Sugihrejo	2	4	10
11 Bandungsari	1	4	6
12 Plumpang	1	3	7
13 Tlogorejo	1	2	6
14 Surabayan	1	1	6
15 Sidogembul	1	2	6
16 Sukodadi	2	6	13
17 Kebonsari	1	2	6
18 Sukolilo	2	5	12
19 Pajangan	1	2	6
20 Madulegi	2	4	13
Jumlah	24	59	165

Sumber : Dinas Pendidikan Kabupaten Lamongan

Lanjutan Tabel 4.1.7

Desa/Kelurahan	Rombongan Belajar	Murid	Guru	Rasio Murid - Guru
(1)	(5)	(6)	(7)	(8)
1 Siwalanrejo	6	86	12	7
2 Sumberagung	6	77	12	6
3 Gedangan	6	71	10	7
4 Baturono	9	193	12	16
5 Banjarejo	6	109	12	9
6 Sumberaji	7	151	15	10
7 Kadungrembug	6	86	11	8
8 Menongo	6	128	10	13
9 Balungtawun	6	174	11	16
10 Sugihrejo	12	132	20	7
11 Bandungsari	6	107	11	10
12 Plumpang	6	129	13	10
13 Tlogorejo	6	99	11	9
14 Surabayan	6	84	9	9
15 Sidogembul	6	82	13	6
16 Sukodadi	12	297	26	11
17 Kebonsari	6	136	10	14
18 Sukolilo	12	143	20	7
19 Pajangan	6	83	12	7
20 Madulegi	12	183	21	9
Jumlah	148	2550	271	9

Sumber : Dinas Pendidikan Kabupaten Lamongan

Tabel 4.1.8 Jumlah Sekolah, Murid, Guru dan Rasio Murid-Guru SD Swasta di Kecamatan Sukodadi, 2016

Desa/Kelurahan	Lembaga Sekolah	Gedung Sekolah	Ruang Kelas
(1)	(2)	(3)	(4)
1 Siwalanrejo	-		
2 Sumberagung	-		
3 Gedangan	-		
4 Baturono	-		
5 Banjarejo	-		
6 Sumberaji	-		
7 Kadungrembug	-		
8 Menongo	-		
9 Balungtawun	-		
10 Sugihrejo	-		
11 Bandungsari	-		
12 Plumpang	-		
13 Tlogorejo	-		
14 Surabayan	-		
15 Sidogembul	-		
16 Sukodadi	-		
17 Kebonsari	-		
18 Sukolilo	-		
19 Pajangan	-		
20 Madulegi	-		
Jumlah	0	0	0

Sumber : Dinas Pendidikan Kabupaten Lamongan

Lanjutan Tabel 4.1.8

Desa/Kelurahan	Rombongan Belajar	Murid	Guru	Rasio Murid - Guru
(1)	(5)	(6)	(7)	(8)
1 Siwalanrejo	-			
2 Sumberagung	-			
3 Gedangan	-			
4 Baturono	-			
5 Banjarejo	-			
6 Sumberaji	-			
7 Kadungrembug	-			
8 Menongo	-			
9 Balungtawun	-			
10 Sughrejo	-			
11 Bandungsari	-			
12 Plumpang	-			
13 Tlogorejo	-			
14 Surabayan	-			
15 Sidogembul	-			
16 Sukodadi	-			
17 Kebonsari	-			
18 Sukolilo	-			
19 Pajangan	-			
20 Madulegi	-			
Jumlah	0	0	0	0

Sumber : Dinas Pendidikan Kabupaten Lamongan

Tabel 4.1.9 Jumlah Sekolah, Murid, Guru dan Rasio Murid-Guru MI Negeri di Kecamatan Sukodadi, 2016

Desa/Kelurahan	Lembaga Sekolah	Gedung Sekolah	Ruang Kelas
(1)	(2)	(3)	(4)
1 Siwalanrejo	-		
2 Sumberagung	-		
3 Gedangan	-		
4 Baturono	-		
5 Banjarejo	-		
6 Sumberaji	-		
7 Kadungrembug	-		
8 Menongo	-		
9 Balungtawun	-		
10 Sugihrejo	-		
11 Bandungsari	-		
12 Plumpang	-		
13 Tlogorejo	-		
14 Surabayan	-		
15 Sidogembul	-		
16 Sukodadi	-		
17 Kebonsari	-		
18 Sukolilo	-		
19 Pajangan	-		
20 Madulegi	-		
Jumlah	0	0	0

Sumber : Dinas Pendidikan Kabupaten Lamongan

Lanjutan Tabel 4.1.9

Desa/Kelurahan	Rombongan Belajar	Murid	Guru	Rasio Murid - Guru
(1)	(5)	(6)	(7)	(8)
1 Siwalanrejo	-			
2 Sumberagung	-			
3 Gedangan	-			
4 Baturono	-			
5 Banjarejo	-			
6 Sumberaji	-			
7 Kadungrembug	-			
8 Menongo	-			
9 Balungtawun	-			
10 Sugihrejo	-			
11 Bandungsari	-			
12 Plumpang	-			
13 Tlogorejo	-			
14 Surabayan	-			
15 Sidogembul	-			
16 Sukodadi	-			
17 Kebonsari	-			
18 Sukolilo	-			
19 Pajangan	-			
20 Madulegi	-			
Jumlah	0	0	0	0

Sumber : Dinas Pendidikan Kabupaten Lamongan

Tabel 4.1.10 Jumlah Sekolah, Murid, Guru dan Rasio Murid-Guru MI Swasta di Kecamatan Sukodadi, 2016

	Desa/Kelurahan	Lembaga Sekolah	Gedung Sekolah	Ruang Kelas
	(1)	(2)	(3)	(4)
1	Siwalanrejo	-	-	-
2	Sumberagung	1	2	6
3	Gedangan	2	4	12
4	Baturono	-	-	-
5	Banjarejo	1	2	6
6	Sumberaji	-	-	-
7	Kadungrembug	1	2	6
8	Menongo	2	4	12
9	Balungtawun	1	2	6
10	Sugihrejo	-	-	-
11	Bandungsari	1	2	6
12	Plumpang	1	2	6
13	Tlogorejo	-	-	-
14	Surabayan	1	2	6
15	Sidogembul	1	2	6
16	Sukodadi	2	4	12
17	Kebonsari	1	2	6
18	Sukolilo	2	4	12
19	Pajangan	1	2	6
20	Madulegi	1	2	6
	Jumlah	19	38	114

Sumber : Dinas Pendidikan Kabupaten Lamongan

Lanjutan Tabel 4.1.10

Desa/Kelurahan	Rombongan Belajar	Murid	Guru	Rasio Murid - Guru
(1)	(5)	(6)	(7)	(8)
1 Siwanrejo	-	-	-	-
2 Sumberagung	6	51	10	5
3 Gedangan	12	165	26	6
4 Baturono	-	-	-	-
5 Banjarejo	6	110	11	10
6 Sumberaji	-	-	-	-
7 Kadungrebug	6	127	13	10
8 Menongo	12	164	25	7
9 Balungtawun	6	100	10	10
10 Sugihrejo	-	-	-	-
11 Bandungsari	6	70	10	7
12 Plumpang	6	127	12	11
13 Tlogorejo	-	-	-	-
14 Surabayan	6	33	11	3
15 Sidogembul	6	115	14	8
16 Sukodadi	12	120	28	4
17 Kebonsari	6	78	12	7
18 Sukolilo	12	243	31	8
19 Pajangan	6	88	14	6
20 Madulegi	6	30	9	3
Jumlah	114	1621	236	7

Sumber : Dinas Pendidikan Kabupaten Lamongan

Tabel 4.1.11 Jumlah Sekolah, Murid, Guru dan Rasio Murid-Guru SMP Negeri di Kecamatan Sukodadi, 2016

	Desa/Kelurahan	Lembaga Sekolah	Gedung Sekolah	Ruang Kelas
	(1)	(2)	(3)	(4)
1	Siwalanrejo	-		
2	Sumberagung	-		
3	Gedangan	-		
4	Baturono	-		
5	Banjarejo	-		
6	Sumberaji	1	4	24
7	Kadungrembug	-		
8	Menongo	-		
9	Balungtawun	-		
10	Sugihrejo	-		
11	Bandungsari	-		
12	Plumpang	-		
13	Tlogorejo	-		
14	Surabayan	-		
15	Sidogembul	-		
16	Sukodadi	-		
17	Kebonsari	-		
18	Sukolilo	1	5	18
19	Pajangan	-		
20	Madulegi	-		
	Jumlah	2	9	42

Sumber : Dinas Pendidikan Kabupaten Lamongan

Lanjutan Tabel 4.1.11

Desa/Kelurahan	Rombongan Belajar	Murid	Guru	Rasio Murid - Guru
(1)	(5)	(6)	(7)	(8)
1 Siwalanrejo	-			
2 Sumberagung	-			
3 Gedangan	-			
4 Baturono	-			
5 Banjarejo	-			
6 Sumberaji	24	600	42	14
7 Kadungrebug	-			
8 Menongo	-			
9 Balungtawun	-			
10 Sugihrejo	-			
11 Bandungsari	-			
12 Plumpang	-			
13 Tlogorejo	-			
14 Surabayan	-			
15 Sidogembul	-			
16 Sukodadi	-			
17 Kebonsari	-			
18 Sukolilo	18	592	33	18
19 Pajangan	-			
20 Madulegi	-			
Jumlah	42	1192	75	16

Sumber : Dinas Pendidikan Kabupaten Lamongan

Tabel 4.1.12 Jumlah Sekolah, Murid, Guru dan Rasio Murid-Guru SMP Swasta di Kecamatan Sukodadi, 2016

Desa/Kelurahan	Lembaga Sekolah	Gedung Sekolah	Ruang Kelas
(1)	(2)	(3)	(4)
1 Siwalanrejo	-		
2 Sumberagung	-		
3 Gedangan	-		
4 Baturono	-		
5 Banjarejo	-		
6 Sumberaji	-		
7 Kadungrembug	-		
8 Menongo	-		
9 Balungtawun	-		
10 Sugihrejo	-		
11 Bandungsari	-		
12 Plumpang	-		
13 Tlogorejo	-		
14 Surabayan	-		
15 Sidogembul	-		
16 Sukodadi	1	3	3
17 Kebonsari	1	3	3
18 Sukolilo	-		
19 Pajangan	-		
20 Madulegi	-		
Jumlah	2	6	6

Sumber : Dinas Pendidikan Kabupaten Lamongan

Lanjutan Tabel 4.1.12

Desa/Kelurahan	Rombongan Belajar	Murid	Guru	Rasio Murid - Guru
(1)	(5)	(6)	(7)	(8)
1 Siwalanrejo	-			
2 Sumberagung	-			
3 Gedangan	-			
4 Baturono	-			
5 Banjarejo	-			
6 Sumberaji	-			
7 Kadungrembug	-			
8 Menongo	-			
9 Balungtawun	-			
10 Sugihrejo	-			
11 Bandungsari	-			
12 Plumpang	-			
13 Tlogorejo	-			
14 Surabayan	-			
15 Sidogembul	-			
16 Sukodadi	3	67	6	11
17 Kebonsari	2	6	5	1
18 Sukolilo	-			
19 Pajangan	-			
20 Madulegi	-			
Jumlah	5	73	11	7

Sumber : Dinas Pendidikan Kabupaten Lamongan

Tabel 4.1.13 Jumlah Sekolah, Murid, Guru dan Rasio Murid-Guru MTs Negeri di Kecamatan Sukodadi, 2016

Desa/Kelurahan	Lembaga Sekolah	Gedung Sekolah	Ruang Kelas
(1)	(2)	(3)	(4)
1 Siwalanrejo	-		
2 Sumberagung	-		
3 Gedangan	-		
4 Baturono	-		
5 Banjarejo	-		
6 Sumberaji	-		
7 Kadungrebug	-		
8 Menongo	-		
9 Balungtawun	-		
10 Sugihrejo	-		
11 Bandungsari	-		
12 Plumpang	-		
13 Tlogorejo	-		
14 Surabayan	-		
15 Sidogembul	-		
16 Sukodadi	-		
17 Kebonsari	-		
18 Sukolilo	-		
19 Pajangan	-		
20 Madulegi	-		
Jumlah	0	0	0

Sumber : Dinas Pendidikan Kabupaten Lamongan

Lanjutan Tabel 4.1.13

Desa/Kelurahan	Rombongan Belajar	Murid	Guru	Rasio Murid - Guru
(1)	(5)	(6)	(7)	(8)
1 Siwalanrejo	-			
2 Sumberagung	-			
3 Gedangan	-			
4 Baturono	-			
5 Banjarejo	-			
6 Sumberaji	-			
7 Kadungrembug	-			
8 Menongo	-			
9 Balungtawun	-			
10 Sugihrejo	-			
11 Bandungsari	-			
12 Plumpang	-			
13 Tlogorejo	-			
14 Surabayan	-			
15 Sidogembul	-			
16 Sukodadi	-			
17 Kebonsari	-			
18 Sukolilo	-			
19 Pajangan	-			
20 Madulegi	-			
Jumlah	0	0	0	0

Sumber : Dinas Pendidikan Kabupaten Lamongan

Tabel 4.1.14 Jumlah Sekolah, Murid, Guru dan Rasio Murid-Guru MTs Swasta di Kecamatan Sukodadi, 2016

	Desa/Kelurahan	Lembaga Sekolah	Gedung Sekolah	Ruang Kelas
	(1)	(2)	(3)	(4)
1	Siwalanrejo	-	-	-
2	Sumberagung	-	-	-
3	Gedangan	1	2	6
4	Baturono	-	-	-
5	Banjarejo	-	-	-
6	Sumberaji	-	-	-
7	Kadungrembug	1	3	6
8	Menongo	1	2	6
9	Balungtawun	-	-	-
10	Sugihrejo	-	-	-
11	Bandungsari	-	-	-
12	Plumpang	1	2	6
13	Tlogorejo	-	-	-
14	Surabayan	-	-	-
15	Sidogembul	-	-	-
16	Sukodadi	1	4	9
17	Kebonsari	-	-	-
18	Sukolilo	1	2	6
19	Pajangan	-	-	-
20	Madulegi	-	-	-
	Jumlah	6	15	39

Sumber : Dinas Pendidikan Kabupaten Lamongan

Lanjutan Tabel 4.1.14

Desa/Kelurahan	Rombongan Belajar	Murid	Guru	Rasio Murid - Guru
(1)	(5)	(6)	(7)	(8)
1 Siwalanrejo	-	-	-	-
2 Sumberagung	-	-	-	-
3 Gedangan	6	53	19	3
4 Baturono	-	-	-	-
5 Banjarejo	-	-	-	-
6 Sumberaji	-	-	-	-
7 Kadungrembug	6	94	17	6
8 Menongo	6	94	14	7
9 Balungtawun	-	-	-	-
10 Sugihrejo	-	-	-	-
11 Bandungsari	-	-	-	-
12 Plumpang	6	44	14	3
13 Tlogorejo	-	-	-	-
14 Surabayan	-	-	-	-
15 Sidogembul	-	-	-	-
16 Sukodadi	9	230	24	10
17 Kebonsari	-	-	-	-
18 Sukolilo	6	151	16	9
19 Pajangan	-	-	-	-
20 Madulegi	-	-	-	-
Jumlah	39	666	104	6

Sumber : Dinas Pendidikan Kabupaten Lamongan

Tabel 4.1.15 Jumlah Sekolah, Murid, Guru dan Rasio Murid-Guru SMA Negeri di Kecamatan Sukodadi, 2016

Desa/Kelurahan	Lembaga Sekolah	Gedung Sekolah	Ruang Kelas
(1)	(2)	(3)	(4)
1 Siwalanrejo	-		
2 Sumberagung	-		
3 Gedangan	-		
4 Baturono	-		
5 Banjarejo	-		
6 Sumberaji	-		
7 Kadungrembug	-		
8 Menongo	-		
9 Balungtawun	-		
10 Sugihrejo	-		
11 Bandungsari	-		
12 Plumpang	-		
13 Tlogorejo	-		
14 Surabayan	-		
15 Sidogembul	-		
16 Sukodadi	1	7	19
17 Kebonsari	-		
18 Sukolilo	-		
19 Pajangan	-		
20 Madulegi	-		
Jumlah	1	7	19

Sumber : Dinas Pendidikan Kabupaten Lamongan

Lanjutan Tabel 4.1.15

Desa/Kelurahan	Rombongan Belajar	Murid	Guru	Rasio Murid - Guru
(1)	(5)	(6)	(7)	(8)
1 Siwalanrejo	-			
2 Sumberagung	-			
3 Gedangan	-			
4 Baturono	-			
5 Banjarejo	-			
6 Sumberaji	-			
7 Kadungrebug	-			
8 Menongo	-			
9 Balungtawun	-			
10 Sugihrejo	-			
11 Bandungsari	-			
12 Plumpang	-			
13 Tlogorejo	-			
14 Surabayan	-			
15 Sidogembul	-			
16 Sukodadi	44	756	56	14
17 Kebonsari	-			
18 Sukolilo	-			
19 Pajangan	-			
20 Madulegi	-			
Jumlah	44	756	56	14

Sumber : Dinas Pendidikan Kabupaten Lamongan

Tabel 4.1.16 Jumlah Sekolah, Murid, Guru dan Rasio Murid-Guru SMA Swasta di Kecamatan Sukodadi, 2016

	Desa/Kelurahan	Lembaga Sekolah	Gedung Sekolah	Ruang Kelas
	(1)	(2)	(3)	(4)
1	Siwalanrejo	-		
2	Sumberagung	-		
3	Gedangan	-		
4	Baturono	-		
5	Banjarejo	-		
6	Sumberaji	-		
7	Kadungrembug	-		
8	Menongo	-		
9	Balungtawun	-		
10	Sugihrejo	-		
11	Bandungsari	-		
12	Plumpang	-		
13	Tlogorejo	-		
14	Surabayan	-		
15	Sidogembul	-		
16	Sukodadi	1	3	6
17	Kebonsari	-		
18	Sukolilo	-		
19	Pajangan	-		
20	Madulegi	-		
	Jumlah	1	3	6

Sumber : Dinas Pendidikan Kabupaten Lamongan

Lanjutan Tabel 4.1.16

	Desa/Kelurahan	Rombongan Belajar	Murid	Guru	Rasio Murid - Guru
	(1)	(5)	(6)	(7)	(8)
1	Siwalanrejo	-			
2	Sumberagung	-			
3	Gedangan	-			
4	Baturono	-			
5	Banjarejo	-			
6	Sumberaji	-			
7	Kadungrembug	-			
8	Menongo	-			
9	Balungtawun	-			
10	Sugihrejo	-			
11	Bandungsari	-			
12	Plumpang	-			
13	Tlogorejo	-			
14	Surabayan	-			
15	Sidogembul	-			
16	Sukodadi	6	195	12	16
17	Kebonsari	-			
18	Sukolilo	-			
19	Pajangan	-			
20	Madulegi	-			
	Jumlah	6	195	12	16

Sumber : Dinas Pendidikan Kabupaten Lamongan

Tabel 4.1.17 Jumlah Sekolah, Murid, Guru dan Rasio Murid-Guru MA Negeri di Kecamatan Sukodadi, 2016

Desa/Kelurahan	Lembaga Sekolah	Gedung Sekolah	Ruang Kelas
(1)	(2)	(3)	(4)
1 Siwalanrejo	-		
2 Sumberagung	-		
3 Gedangan	-		
4 Baturono	-		
5 Banjarejo	-		
6 Sumberaji	-		
7 Kadungrebug	-		
8 Menongo	-		
9 Balungtawun	-		
10 Sugihrejo	-		
11 Bandungsari	-		
12 Plumpang	-		
13 Tlogorejo	-		
14 Surabayan	-		
15 Sidogembul	-		
16 Sukodadi	-		
17 Kebonsari	-		
18 Sukolilo	-		
19 Pajangan	-		
20 Madulegi	-		
Jumlah	0	0	0

Sumber : Dinas Pendidikan Kabupaten Lamongan

Lanjutan Tabel 4.1.17

Desa/Kelurahan	Rombongan Belajar	Murid	Guru	Rasio Murid - Guru
(1)	(5)	(6)	(7)	(8)
1 Siwalanrejo	-			
2 Sumberagung	-			
3 Gedangan	-			
4 Baturono	-			
5 Banjarejo	-			
6 Sumberaji	-			
7 Kadungrembug	-			
8 Menongo	-			
9 Balungtawun	-			
10 Sugihrejo	-			
11 Bandungsari	-			
12 Plumpang	-			
13 Tlogorejo	-			
14 Surabayaan	-			
15 Sidogembul	-			
16 Sukodadi	-			
17 Kebonsari	-			
18 Sukolilo	-			
19 Pajangan	-			
20 Madulegi	-			
Jumlah	0	0	0	0

Sumber : Dinas Pendidikan Kabupaten Lamongan

Tabel 4.1.18 Jumlah Sekolah, Murid, Guru dan Rasio Murid-Guru MA Swasta di Kecamatan Sukodadi, 2016

Desa/Kelurahan	Lembaga Sekolah	Gedung Sekolah	Ruang Kelas
(1)	(2)	(3)	(4)
1 Siwalanrejo	-	-	-
2 Sumberagung	-	-	-
3 Gedangan	-	-	-
4 Baturono	-	-	-
5 Banjarejo	-	-	-
6 Sumberaji	-	-	-
7 Kadungrembug	-	-	-
8 Menongo	-	-	-
9 Balungawun	-	-	-
10 Sugihrejo	-	-	-
11 Bandungsari	-	-	-
12 Plumpang	-	-	-
13 Tlogorejo	-	-	-
14 Surabayan	-	-	-
15 Sidogembul	-	-	-
16 Sukodadi	1	4	9
17 Kebonsari	1	4	9
18 Sukolilo	-	-	-
19 Pajangan	-	-	-
20 Madulegi	-	-	-
Jumlah	2	8	18

Sumber : Dinas Pendidikan Kabupaten Lamongan

Lanjutan Tabel 4.1.18

Desa/Kelurahan	Rombongan Belajar	Murid	Guru	Rasio Murid - Guru
(1)	(5)	(6)	(7)	(8)
1 Siwalanrejo	-	-	-	-
2 Sumberagung	-	-	-	-
3 Gedangan	-	-	-	-
4 Baturono	-	-	-	-
5 Banjarejo	-	-	-	-
6 Sumberaji	-	-	-	-
7 Kadungrembug	-	-	-	-
8 Menongo	-	-	-	-
9 Balungtawun	-	-	-	-
10 Sugihrejo	-	-	-	-
11 Bandungsari	-	-	-	-
12 Plumpang	-	-	-	-
13 Tlogorejo	-	-	-	-
14 Surabayan	-	-	-	-
15 Sidogembul	-	-	-	-
16 Sukodadi	9	54	20	3
17 Kebonsari	9	40	15	3
18 Sukolilo	-	-	-	-
19 Pajangan	-	-	-	-
20 Madulegi	-	-	-	-
Jumlah	18	94	35	3

Sumber : Dinas Pendidikan Kabupaten Lamongan

Tabel 4.1.19 Jumlah Sekolah, Murid, Guru dan Rasio Murid-Guru SMK Negeri di Kecamatan Sukodadi, 2016

Desa/Kelurahan	Lembaga Sekolah	Gedung Sekolah	Ruang Kelas
(1)	(2)	(3)	(4)
1 Siwalanrejo	-		
2 Sumberagung	-		
3 Gedangan	-		
4 Baturono	-		
5 Banjarejo	-		
6 Sumberaji	-		
7 Kadungrebug	-		
8 Menongo	-		
9 Balungtawun	-		
10 Sugihrejo	-		
11 Bandungsari	-		
12 Plumpang	-		
13 Tlogorejo	-		
14 Surabayan	-		
15 Sidogembul	-		
16 Sukodadi	-		
17 Kebonsari	-		
18 Sukolilo	-		
19 Pajangan	-		
20 Madulegi	-		
Jumlah	0	0	0

Sumber : Dinas Pendidikan Kabupaten Lamongan

Lanjutan Tabel 4.1.19

Desa/Kelurahan	Rombongan Belajar	Murid	Guru	Rasio Murid - Guru
(1)	(5)	(6)	(7)	(8)
1 Siwalanrejo	-			
2 Sumberagung	-			
3 Gedangan	-			
4 Baturono	-			
5 Banjarejo	-			
6 Sumberaji	-			
7 Kadungrembug	-			
8 Menongo	-			
9 Balungtawun	-			
10 Sugihrejo	-			
11 Bandungsari	-			
12 Plumpang	-			
13 Tlogorejo	-			
14 Surabayan	-			
15 Sidogembul	-			
16 Sukodadi	-			
17 Kebonsari	-			
18 Sukolilo	-			
19 Pajangan	-			
20 Madulegi	-			
Jumlah	0	0	0	0

Sumber : Dinas Pendidikan Kabupaten Lamongan

Tabel 4.1.20 Jumlah Sekolah, Murid, Guru dan Rasio Murid-Guru SMK Swasta di Kecamatan Sukodadi, 2016

Desa/Kelurahan	Lembaga Sekolah	Gedung Sekolah	Ruang Kelas
(1)	(2)	(3)	(4)
1 Siwalanrejo	-		
2 Sumberagung	-		
3 Gedangan	-		
4 Baturono	-		
5 Banjarejo	-		
6 Sumberaji	-		
7 Kadungrembug	-		
8 Menongo	1	7	17
9 Balungtawun	-		
10 Sugihrejo	-		
11 Bandungsari	-		
12 Plumpang	-		
13 Tlogorejo	-		
14 Surabayaan	-		
15 Sidogembul	-		
16 Sukodadi	1	4	10
17 Kebonsari	2	5	10
18 Sukolilo	-		
19 Pajangan	-		
20 Madulegi	-		
Jumlah	4	16	37

Sumber : Dinas Pendidikan Kabupaten Lamongan

Lanjutan Tabel 4.1.20

Desa/Kelurahan	Rombongan Belajar	Murid	Guru	Rasio Murid - Guru
(1)	(5)	(6)	(7)	(8)
1 Siwalanrejo	-			
2 Sumberagung	-			
3 Gedangan	-			
4 Baturono	-			
5 Banjarejo	-			
6 Sumberaji	-			
7 Kadungrebug	-			
8 Menongo	17	513	24	21
9 Balungtawun	-			
10 Sugihrejo	-			
11 Bandungsari	-			
12 Plumpang	-			
13 Tlogorejo	-			
14 Surabayan	-			
15 Sidogembul	-			
16 Sukodadi	10	335	17	20
17 Kebonsari	9	176	20	9
18 Sukolilo	-			
19 Pajangan	-			
20 Madulegi	-			
Jumlah	36	1024	61	17

Sumber : Dinas Pendidikan Kabupaten Lamongan

Tabel 4.1.21 Jumlah Fasilitas Olahraga Menurut Desa dan Jenis Olahraga di Kecamatan Sukodadi, 2016

Desa/Kelurahan	Sepak Bola	Bola Volly	Bulu Tangkis
(1)	(2)	(3)	(4)
1 Siwalanrejo	-	-	-
2 Sumberagung	1	-	-
3 Gedangan	1	-	-
4 Baturono	1	1	-
5 Banjarejo	1	-	-
6 Sumberaji	1	1	-
7 Kadungrembug	1	1	-
8 Menongo	1	1	1
9 Balungtawun	1	1	-
10 Sugihrejo	1	1	-
11 Bandungsari	1	1	-
12 Plumpang	1	1	-
13 Tlogorejo	-	1	-
14 Surabayan	1	1	1
15 Sidogembul	1	-	-
16 Sukodadi	1	1	1
17 Kebonsari	1	1	1
18 Sukolilo	1	1	1
19 Pajangan	1	-	-
20 Madulegi	1	-	-
Jumlah	18	13	5

Sumber : Dinas Pendidikan Kabupaten Lamongan

Lanjutan Tabel 4.1.21

Desa/Kelurahan	Tenis	Renang	Futsal	Bilyard	Jumlah
(1)	(5)	(6)	(7)	(8)	(9)
1 Siwalanrejo	-	-	-	-	-
2 Sumberagung	-	-	-	-	-
3 Gedangan	-	-	-	-	-
4 Baturono	-	-	-	-	-
5 Banjarejo	-	-	-	-	-
6 Sumberaji	-	-	-	-	-
7 Kadungrebug	-	-	-	-	-
8 Menongo	-	-	-	-	-
9 Balungtawun	-	-	-	-	-
10 Sugihrejo	-	-	-	-	-
11 Bandungsari	-	-	-	-	-
12 Plumpang	-	-	-	-	-
13 Tlogorejo	-	-	-	-	-
14 Surabayaan	-	-	1	-	-
15 Sidogembul	-	-	-	-	-
16 Sukodadi	-	-	-	-	-
17 Kebonsari	-	-	-	-	-
18 Sukolilo	-	-	-	-	-
19 Pajangan	-	-	-	-	-
20 Madulegi	-	1	-	-	-
Jumlah	0	1	1	0	0

Sumber : Dinas Pendidikan Kabupaten Lamongan

Tabel 4.2.1 Jumlah Fasilitas Kesehatan Menurut Desa di Kecamatan Sukodadi, 2016

Desa/Kelurahan	Rumah Sakit Umum	Rumah Sakit Bersalin	Klinik	Klinik Rawat Inap
(1)	(2)	(3)	(4)	(5)
1 Siwalanrejo	-	-	-	-
2 Sumberagung	-	-	-	-
3 Gedangan	-	-	-	-
4 Baturono	-	-	-	-
5 Banjarejo	-	-	-	-
6 Sumberaji	-	-	-	-
7 Kadungrebuḡ	-	-	-	-
8 Menongo	-	-	-	-
9 Balungtawun	-	-	-	-
10 Sugi hrejo	-	-	-	-
11 Bandungsari	-	-	-	-
12 Plumpang	-	-	-	-
13 Tlogorejo	-	-	-	-
14 Surabayan	-	-	-	-
15 Sidogembul	-	-	-	-
16 Sukodadi	-	-	-	-
17 Kebonsari	-	-	-	-
18 Sukolilo	-	-	-	-
19 Pajangan	-	-	-	-
20 Madulegi	-	-	-	-
Jumlah	0	0	0	0

Sumber : Dinas Kesehatan Kab. Lamongan

Lanjutan Tabel 4.2.1

Desa/Kelurahan	Puskesmas	Puskesmas Pembantu	Apotek
(1)	(6)	(7)	(8)
1 Siwalanrejo	-	-	-
2 Sumberagung	-	-	-
3 Gedangan	-	1	-
4 Baturono	-	-	-
5 Banjarejo	-	-	-
6 Sumberaji	1	-	-
7 Kadungrembug	-	-	-
8 Menongo	-	-	-
9 Balungtawun	-	-	-
10 Sugihrejo	-	1	-
11 Bandungsari	-	-	-
12 Plumpang	-	1	-
13 Tlogorejo	-	-	-
14 Surabayaan	-	-	-
15 Sidogembul	-	-	-
16 Sukodadi	1	-	3
17 Kebonsari	-	-	-
18 Sukolilo	-	-	-
19 Pajangan	-	-	-
20 Madulegi	-	1	1
Jumlah	2	4	4

Sumber : Dinas Kesehatan Kab. Lamongan

Tabel 4.2.2 Jumlah Tenaga Kesehatan Menurut Desa di Kecamatan Sukodadi, 2016

Desa/Kelurahan	Dokter	Bidan	Mantri Kesehatan	Dukun Bayi
(1)	(2)	(3)	(4)	(5)
1 Siwalanrejo	-	1	-	-
2 Sumberagung	-	1	-	-
3 Gedangan	-	4	-	1
4 Baturono	3	3	2	-
5 Banjarejo	-	1	2	1
6 Sumberaji	-	1	1	1
7 Kadungrembug	-	1	1	-
8 Menongo	-	1	-	1
9 Balungtawun	-	1	-	1
10 Sugihrejo	-	1	-	1
11 Bandungsari	-	1	-	-
12 Plumpang	-	1	1	1
13 Tlogorejo	-	1	-	-
14 Surabayan	-	1	1	1
15 Sidogembul	-	1	1	-
16 Sukodadi	3	4	4	2
17 Kebonsari	-	2	1	1
18 Sukolilo	1	2	3	1
19 Pajangan	-	1	1	-
20 Madulegi	-	1	-	-
Jumlah	7	30	18	12

Sumber : Dinas Kesehatan Kab. Lamongan

Tabel 4.2.3 Jumlah Pasangan Usia Subur (PUS) di Kecamatan Sukodadi, 2016

Desa/Kelurahan	PUS	PUS Peserta KB
(1)	(2)	(3)
1 Siwalanrejo	291	224
2 Sumberagung	444	341
3 Gedangan	616	474
4 Baturono	580	445
5 Banjarejo	724	555
6 Sumberaji	518	411
7 Kadungrembug	668	514
8 Menongo	756	580
9 Balungtawun	567	435
10 Sugihrejo	327	268
11 Bandungsari	365	279
12 Plumpang	607	467
13 Tlogorejo	269	207
14 Surabayan	295	227
15 Sidogembul	538	408
16 Sukodadi	790	604
17 Kebonsari	572	439
18 Sukolilo	735	564
19 Pajangan	356	282
20 Madulegi	626	481
Jumlah	10.644	8.205

Sumber : UPT Pemberdayaan Perempuan dan KB Kec. Sukodadi

Tabel 4.2.4 Jumlah Peserta KB Aktif menurut Alat Kontrasepsi di Kecamatan Sukodadi, 2016

Desa/Kelurahan	Alat Kontrasepsi						
	IUD	MOW	MOP	KDM	IMP	STK	PIL
(1)	(2)	(3)	(4)	(5)	(6)	(7)	(8)
1 Siwalanrejo	9	1	-	7	22	132	53
2 Sumberagung	11	5	1	8	30	157	129
3 Gedangan	13	7	12	11	30	246	155
4 Baturono	11	3	1	9	30	219	172
5 Banjarejo	14	5	4	11	36	253	232
6 Sumberaji	12	1	-	7	21	208	162
7 Kadungrembug	12	4	4	9	42	239	204
8 Menongo	11	13	-	7	26	300	223
9 Balungtawun	13	3	1	7	29	187	195
10 Sugihrejo	8	7	-	6	43	96	108
11 Bandungsari	12	6	1	7	42	107	104
12 Plumpang	10	8	-	9	44	219	177
13 Tlogorejo	12	10	-	7	24	88	66
14 Surabayan	6	7	1	8	26	85	94
15 Sidogembul	11	24	3	9	50	159	152
16 Sukodadi	14	33	2	14	37	302	202
17 Kebonsari	11	14	-	9	45	184	176
18 Sukolilo	11	15	21	13	44	234	226
19 Pajangan	10	7	1	8	35	131	90
20 Madulegi	18	2	2	9	34	194	222
Jumlah	229	175	54	175	690	3.740	3.142

Sumber : UPT Pemberdayaan Perempuan dan KB Kec. Sukodadi

Tabel 4.3.1 Jumlah Penduduk Menurut Agama di Kecamatan Sukodadi, 2016

Desa/Kelurahan	Islam	Katholik	Protestan	Hindu	Budha
(1)	(2)	(3)	(4)	(5)	(6)
1 Siwalanrejo	1.210	-	-	-	-
2 Sumberagung	2.191	-	-	-	-
3 Gedangan	3.004	-	-	-	-
4 Baturono	3.022	-	15	1	-
5 Banjarejo	3.666	-	-	-	-
6 Sumberaji	2.539	-	3	-	-
7 Kadungrembug	2.707	5	-	-	3
8 Menongo	3.420	-	-	-	-
9 Balungtawun	2.919	-	-	-	-
10 Sugihrejo	1.777	-	-	-	-
11 Bandungsari	2.061	-	-	-	-
12 Plumpang	2.881	-	1	-	-
13 Tlogorejo	1.343	-	-	-	-
14 Surabayan	1.701	-	-	-	-
15 Sidogembul	3.052	-	-	-	-
16 Sukodadi	5.501	3	1	-	1
17 Kebonsari	2.973	3	5	-	1
18 Sukolilo	4.553	-	-	-	-
19 Pajangan	2.167	-	-	-	-
20 Madulegi	3.054	-	5	-	-
Jumlah	55.741	11	30	1	5

Sumber : KUA / PPAI Kecamatan Sukodadi

Tabel 4.3.2 Jumlah Tempat Peribadatan di Kecamatan Sukodadi, 2016

Desa/Kelurahan	Masjid	Mushola	Gereja	Pura	Wihara
(1)	(2)	(3)	(4)	(5)	(6)
1 Siwalanrejo	4	5	-	-	-
2 Sumberagung	5	4	-	-	-
3 Gedangan	5	10	-	-	-
4 Baturono	8	3	-	-	-
5 Banjarejo	7	15	-	-	-
6 Sumberaji	6	5	-	-	-
7 Kadungrebug	6	9	-	-	-
8 Menongo	5	5	-	-	-
9 Balungtawun	4	11	-	-	-
10 Sugihrejo	4	5	-	-	-
11 Bandungsari	4	6	-	-	-
12 Plumpang	3	6	-	-	-
13 Tlogorejo	3	6	-	-	-
14 Surabayan	4	6	-	-	-
15 Sidogembul	7	10	-	-	-
16 Sukodadi	7	16	-	-	-
17 Kebonsari	8	8	-	-	-
18 Sukolilo	6	9	-	-	-
19 Pajangan	3	6	-	-	-
20 Madulegi	6	6	-	-	-
Jumlah	105	151	0	0	0

Sumber : KUA / PPAI Kecamatan Sukodadi

Tabel 4.3.3 Nikah, Talak, Cerai, dan Rujuk di Kecamatan Sukodadi, 2016

Desa/Kelurahan	Nikah	Talak	Cerai	Rujuk	Jumlah
(1)	(2)	(3)	(4)	(5)	(6)
1 Siwalanrejo	8	-	-	-	8
2 Sumberagung	11	-	1	-	12
3 Gedangan	21	1	4	-	26
4 Baturono	26	-	1	-	27
5 Banjarejo	38	2	2	-	42
6 Sumberaji	29	2	-	-	31
7 Kadungrembug	14	1	3	-	18
8 Menongo	36	-	6	-	42
9 Balungtawun	22	1	2	-	25
10 Sugihrejo	16	1	-	-	17
11 Bandungsari	15	1	-	-	16
12 Plumpang	19	1	2	-	22
13 Tlogorejo	14	-	-	-	14
14 Surabayan	21	-	-	-	21
15 Sidogembul	28	-	2	-	30
16 Sukodadi	55	9	5	-	69
17 Kebonsari	26	2	1	-	29
18 Sukolilo	35	1	1	-	37
19 Pajangan	24	1	1	-	26
20 Madulegi	25	-	2	-	27
Jumlah	483	23	33	0	539

Sumber : KUA / PPAI Kecamatan Sukodadi

Tabel 4.3.4 Jumlah Jamaah Haji Kecamatan Sukodadi, 2016

Desa/Kelurahan	L	P	Jumlah
(1)	(2)	(3)	(4)
1 Siwalanrejo	3	3	-
2 Sumberagung	0	0	1
3 Gedangan	1	1	4
4 Baturono	1	1	1
5 Banjarejo	0	0	2
6 Sumberaji	0	0	-
7 Kadungrembug	1	1	3
8 Menongo	1	1	6
9 Balungkawun	2	1	2
10 Sugihrejo	0	0	-
11 Bandungsari	2	2	-
12 Plumpang	0	0	2
13 Tlogorejo	2	1	-
14 Surabayan	3	3	-
15 Sidogembul	1	1	2
16 Sukodadi	5	4	5
17 Kebonsari	0	0	1
18 Sukolilo	4	2	1
19 Pajangan	0	0	1
20 Madulegi	1	1	2
Jumlah	27	22	33

Sumber : KUA / PPAI Kecamatan Sukodadi

BAB 5 PERTANIAN

PRODUKSI
KECAMATAN SUKODADI
TAHUN 2016

*Produksi Padi
Tahun 2016*



*Ayam Pedaging
Tahun 2016*



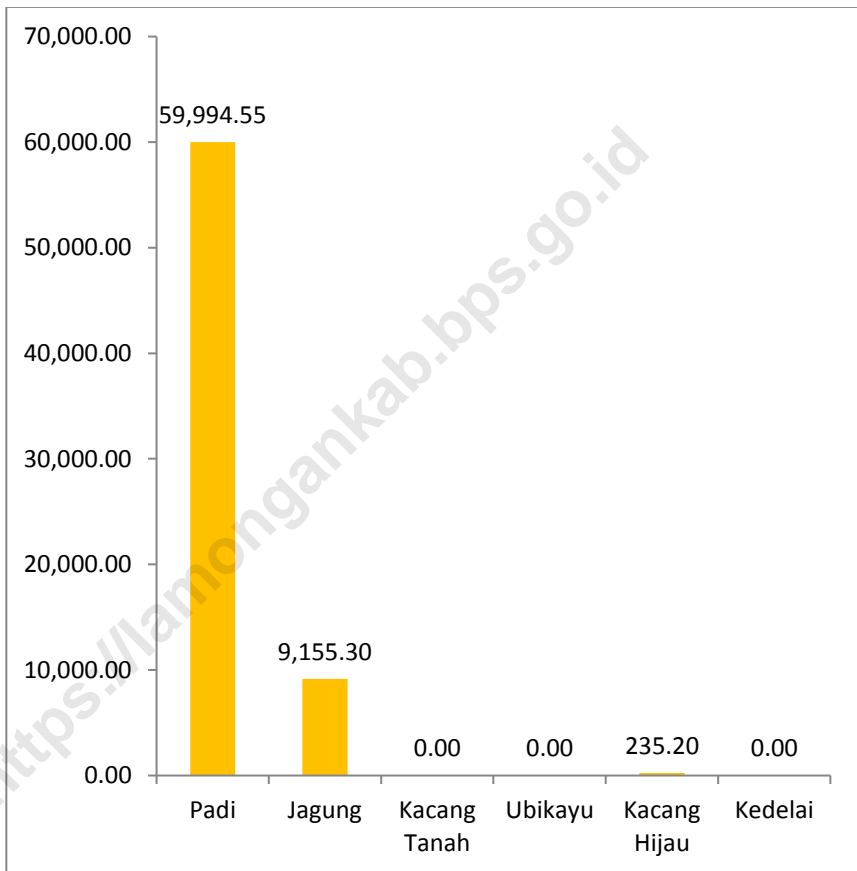
ULASAN

Dari keseluruhan luas wilayah Kecamatan Sukodadi yang jumlahnya sebesar 4.590,13 Ha, sebagian besar digunakan untuk pertanian yaitu sebesar 3.579,00 Ha atau sekitar 77,97%. Sedangkan untuk bangunan/pekarangan hanya seluas 807,79Ha atau sekitar 17,60%.

Dari beberapa jenis komoditas tanaman pangan yang dibudidayakan di Kecamatan Sukodadi, komoditas Padi merupakan yang banyak diusahakan. Hal ini terbukti dari data UPT. Dinas Pertanian dan Kehutanan Kecamatan Sukodadi tahun 2016, dimana tercatat luas panen komoditas padi sebesar 8.751,50 Ha dengan total produksi sebesar 59.994,55 Ton Gabah Kering Giling (GKG).

Untuk subsektor peternakan UPT. Dinas Peternakan dan Kesehatan Hewan Kabupaten Lamongan mencatat jumlah populasi ternak besar kecil pada tahun 2016 di Kecamatan Sukodadi adalah sebesar 1.862 ekor Sapi Potong, 2 ekor Sapi Perah, 6.348 ekor kambing dan 4.335 ekor Domba. Sedangkan untuk populasi unggas di Kecamatan Sukodadi tahun 2016 ini komoditas ayam pedaging merupakan komoditas yang paling banyak diusahakan, hal ini sesuai dengan data dari UPT. Dinas Peternakan dan Kesehatan Hewan Kabupaten Lamongan yang mencatat jumlah populasi ayam pedaging di Kecamatan Sukodadi tahun 2016 mencapai 811.432 ekor.

Gambar 9 Produksi Tanaman Pangan di Kecamatan Sukodadi, 2016



Tabel 5.1.1 Luas Wilayah Menurut Jenis Penggunaan Lahan di Kecamatan Sukodadi (Ha), 2016

Desa/Kelurahan	Lahan Pertanian		Lahan Bukan Pertanian	Jumlah
	Sawah	Bukan Sawah		
(1)	(2)	(3)	(4)	(5)
1 Siwalanrejo	85,00	16,00	-	101,00
2 Sumberagung	180,70	9,00	-	189,70
3 Gedangan	238,10	-	-	238,10
4 Baturono	211,60	-	-	211,60
5 Banjarejo	199,40	47,50	-	246,90
6 Sumberaji	210,50	-	-	210,50
7 Kadungrembug	237,46	31,14	-	268,60
8 Menongo	136,40	50,00	-	186,40
9 Balungtawun	220,50	-	-	220,50
10 Sugihrejo	169,70	6,50	-	176,20
11 Bandungsari	148,60	8,00	-	156,60
12 Plumpang	196,40	13,00	-	209,40
13 Tlogorejo	97,80	5,50	-	103,30
14 Surabayan	127,70	-	-	127,70
15 Sidogembul	174,60	14,00	-	188,60
16 Sukodadi	105,80	16,50	-	122,30
17 Kebonsari	126,90	1,00	-	127,90
18 Sukolilo	187,40	3,30	-	190,70
19 Pajangan	110,50	-	-	110,50
20 Madulegi	192,50	-	-	192,50
Jumlah	3.357,56	221,44	0,00	3.579,00

Sumber : UPT. Dinas Pertanian dan Kehutanan Kec. Sukodadi

Lanjutan Tabel 5.1.1

Desa/Kelurahan	Bangunan, Pekarangan dan Halaman	Hutan Negara	Rawa Tidak Ditanami	Lainnya (Kuburan, Lapangan,Dsb)	Jumlah
(1)	(6)	(7)	(8)	(9)	(10)
1 Siwalanrejo	14,00	-	-	14,20	129,20
2 Sumberagung	49,30	-	-	6,00	245,00
3 Gedangan	46,13	-	-	53,06	337,29
4 Baturono	48,45	-	-	10,95	271,00
5 Banjarejo	73,60	-	-	4,35	324,85
6 Sumberaji	41,50	-	-	23,36	275,36
7 Kadungrembug	36,40	-	-	20,86	325,86
8 Menongo	51,60	-	-	12,75	250,75
9 Balungtawun	53,51	-	-	3,22	277,23
10 Sugihrejo	28,80	-	-	1,72	206,72
11 Bandungsari	24,40	-	-	11,52	192,52
12 Plumpang	34,60	-	-	6,35	250,35
13 Tlogorejo	21,70	-	-	2,50	127,50
14 Surabayan	20,30	-	-	1,75	149,75
15 Sidogembul	31,40	-	-	5,49	225,49
16 Sukodadi	73,70	-	-	8,86	204,86
17 Kebonsari	44,10	-	-	3,50	175,50
18 Sukolilo	57,30	-	-	3,40	251,40
19 Pajangan	21,50	-	-	6,00	138,00
20 Madulegi	35,50	-	-	3,50	231,50
Jumlah	807,79	0,00	0,00	203,34	4.590,13

Sumber : UPT. Dinas Pertanian dan Kehutanan Kec. Sukodadi

Tabel 5.1.2 Luas Lahan Pertanian Menurut Jenis Pengairan di Kecamatan Sukodadi (Ha), 2016

Desa/Kelurahan	Jenis Pengairan				Jumlah
	Teknis	Setengah Teknis	Sederhana	Tadah Hujan	
(1)	(2)	(3)	(4)	(5)	(6)
1 Siwalanrejo	101,00	-	-	-	101,00
2 Sumberagung	189,70	-	-	-	189,70
3 Gedangan	238,10	-	-	-	238,10
4 Baturono	211,60	-	-	-	211,60
5 Banjarejo	246,90	-	-	-	246,90
6 Sumberaji	210,50	-	-	-	210,50
7 Kadungrembug	132,00	-	-	136,60	268,60
8 Menongo	124,00	-	-	62,40	186,40
9 Balungtawun	220,50	-	-	-	220,50
10 Sugihrejo	176,20	-	-	-	176,20
11 Bandungsari	156,60	-	-	-	156,60
12 Plumpang	189,00	-	-	20,40	209,40
13 Tlogorejo	103,30	-	-	-	103,30
14 Surabayan	127,70	-	-	-	127,70
15 Sidogembul	188,60	-	-	-	188,60
16 Sukodadi	98,00	-	24,30	-	122,30
17 Kebonsari	57,00	-	70,90	-	127,90
18 Sukolilo	74,00	-	116,70	-	190,70
19 Pajangan	0,00	-	98,70	11,80	110,50
20 Madulegi	18,00	-	174,50	-	192,50
Jumlah	2.862,70	0,00	485,10	231,20	3.579,00

Sumber : UPT. Dinas Pertanian dan Kehutanan Kec. Sukodadi

Tabel 5.1.3 Luas Panen, Produksi dan Produktivitas Padi di Kecamatan Sukodadi, 2016

Desa/Kelurahan	Luas Panen (Ha)	Produksi (Ton)	Produktivitas (Ton/Ha)
(1)	(2)	(3)	(4)
1 Siwalanrejo	303,00	2.090,70	6,90
2 Sumberagung	570,00	3.876,00	6,80
3 Gedangan	715,50	4.793,85	6,70
4 Baturono	636,00	4.261,20	6,70
5 Banjarejo	742,50	5.049,00	6,80
6 Sumberaji	633,00	4.494,30	7,10
7 Kadungrembug	688,00	4.884,80	7,10
8 Menongo	561,00	3.758,70	6,70
9 Balungtawun	442,00	2.961,40	6,70
10 Sugihrejo	368,00	2.502,40	6,80
11 Bandungsari	374,50	2.696,40	7,20
12 Plumpang	438,00	3.022,20	6,90
13 Tlogorejo	191,00	1.356,10	7,10
14 Surabayan	256,00	1.740,80	6,80
15 Sidogembul	350,00	2.415,00	6,90
16 Sukodadi	246,00	1.697,40	6,90
17 Kebonsari	256,00	1.740,80	6,80
18 Sukolilo	382,00	2.597,60	6,80
19 Pajangan	213,00	1.469,70	6,90
20 Madulegi	386,00	2.586,20	6,70
Jumlah	8.751,50	59.994,55	6,86

Sumber : UPT. Dinas Pertanian dan Kehutanan Kec. Sukodadi

Tabel 5.1.4 Luas Panen, Produksi dan Produktivitas Jagung di Kecamatan Sukodadi, 2016

Desa/Kelurahan	Luas Panen (Ha)	Produksi (Ton)	Produktivitas (Ton/Ha)
(1)	(2)	(3)	(4)
1 Siwalanrejo	-	-	-
2 Sumberagung	-	-	-
3 Gedangan	-	-	-
4 Baturono	-	-	-
5 Banjarejo	-	-	-
6 Sumberaji	-	-	-
7 Kadungrebug	-	-	-
8 Menongo	-	-	-
9 Balungkawun	221,00	1.303,90	5,90
10 Sugihrejo	58,00	330,60	5,70
11 Bandungsari	96,50	559,70	5,80
12 Plumpang	189,00	1.077,30	5,70
13 Tlogorejo	88,00	501,60	5,70
14 Surabayan	128,00	716,80	5,60
15 Sidogembul	163,00	912,80	5,60
16 Sukodadi	116,00	649,60	5,60
17 Kebonsari	96,00	556,80	5,80
18 Sukolilo	166,00	946,20	5,70
19 Pajangan	97,00	562,60	5,80
20 Madulegi	182,00	1.037,40	5,70
Jumlah	1.600,50	9.155,30	5,72

Sumber : UPT. Dinas Pertanian dan Kehutanan Kec. Sukodadi

Tabel 5.1.5 Luas Panen, Produksi dan Produktivitas Kacang Tanah di Kecamatan Sukodadi, 2016

Desa/Kelurahan	Luas Panen (Ha)	Produksi (Ton)	Produktivitas (Ton/Ha)
(1)	(2)	(3)	(4)
1 Siwalanrejo	-	-	-
2 Sumberagung	-	-	-
3 Gedangan	-	-	-
4 Baturono	-	-	-
5 Banjarejo	-	-	-
6 Sumberaji	-	-	-
7 Kadungrembug	-	-	-
8 Menongo	-	-	-
9 Balungtawun	-	-	-
10 Sugihrejo	-	-	-
11 Bandungsari	-	-	-
12 Plumpang	-	-	-
13 Tlogorejo	-	-	-
14 Surabayan	-	-	-
15 Sidogembul	-	-	-
16 Sukodadi	-	-	-
17 Kebonsari	-	-	-
18 Sukolilo	-	-	-
19 Pajangan	-	-	-
20 Madulegi	-	-	-
Jumlah	0,00	0,00	0,00

Sumber : UPT. Dinas Pertanian dan Kehutanan Kec. Sukodadi

Tabel 5.1.6 Luas Panen, Produksi dan Produktivitas Ubi Kayu di Kecamatan Sukodadi, 2016

Desa/Kelurahan	Luas Panen (Ha)	Produksi (Ton)	Produktivitas (Ton/Ha)
(1)	(2)	(3)	(4)
1 Siwalanrejo	-	-	-
2 Sumberagung	-	-	-
3 Gedangan	-	-	-
4 Baturono	-	-	-
5 Banjarejo	-	-	-
6 Sumberaji	-	-	-
7 Kadungrembug	-	-	-
8 Menongo	-	-	-
9 Balungtawun	-	-	-
10 Sugihrejo	-	-	-
11 Bandungsari	-	-	-
12 Plumpang	-	-	-
13 Tlogorejo	-	-	-
14 Surabayan	-	-	-
15 Sidogembul	-	-	-
16 Sukodadi	-	-	-
17 Kebonsari	-	-	-
18 Sukolilo	-	-	-
19 Pajangan	-	-	-
20 Madulegi	-	-	-
Jumlah	0,00	0,00	0,00

Sumber : UPT. Dinas Pertanian dan Kehutanan Kec. Sukodadi

Tabel 5.1.7 Luas Panen, Produksi dan Produktivitas Kacang Hijau di Kecamatan Sukodadi, 2016

Desa/Kelurahan	Luas Panen (Ha)	Produksi (Ton)	Produktivitas (Ton/Ha)
(1)	(2)	(3)	(4)
1 Siwalanrejo	-	-	-
2 Sumberagung	-	-	-
3 Gedangan	-	-	-
4 Baturono	-	-	-
5 Banjarejo	-	-	-
6 Sumberaji	-	-	-
7 Kadungrebug	119,00	166,60	1,40
8 Menongo	-	-	-
9 Balungtawun	-	-	-
10 Sugihrejo	-	-	-
11 Bandungsari	-	-	-
12 Plumpang	-	-	-
13 Tlogorejo	-	-	-
14 Surabayan	-	-	-
15 Sidogembul	7,00	7,70	1,10
16 Sukodadi	-	-	-
17 Kebonsari	32,00	28,80	0,90
18 Sukolilo	21,00	18,90	0,90
19 Pajangan	5,00	6,00	1,20
20 Madulegi	8,00	7,20	0,90
Jumlah	192,00	235,20	1,23

Sumber : UPT. Dinas Pertanian dan Kehutanan Kec. Sukodadi

Tabel 5.1.8 Luas Panen, Produksi dan Produktivitas Kedelai di Kecamatan Sukodadi, 2016

Desa/Kelurahan	Luas Panen (Ha)	Produksi (Ton)	Produktivitas (Ton/Ha)
(1)	(2)	(3)	(4)
1 Siwalanrejo	-	-	-
2 Sumberagung	-	-	-
3 Gedangan	-	-	-
4 Baturono	-	-	-
5 Banjarejo	-	-	-
6 Sumberaji	-	-	-
7 Kadungrembug	-	-	-
8 Menongo	-	-	-
9 Balungtawun	-	-	-
10 Sugihrejo	-	-	-
11 Bandungsari	-	-	-
12 Plumpang	-	-	-
13 Tlogorejo	-	-	-
14 Surabayan	-	-	-
15 Sidogembul	-	-	-
16 Sukodadi	-	-	-
17 Kebonsari	-	-	-
18 Sukolilo	-	-	-
19 Pajangan	-	-	-
20 Madulegi	-	-	-
Jumlah	0,00	0,00	0,00

Sumber : UPT. Dinas Pertanian dan Kehutanan Kec. Sukodadi

Tabel 5.2.1 Jumlah Kelompok Tani Kecamatan Sukodadi, 2016

Desa/Kelurahan	Jumlah Kelompok Tani	Kelas			
		Pemula	Lanjut	Madya	Utama
(1)	(2)	(3)	(4)	(5)	(6)
1 Siwalanrejo	4	2	1	1	-
2 Sumberagung	3	-	1	2	-
3 Gedangan	5	2	2	1	-
4 Baturono	6	1	4	1	-
5 Banjarejo	12	5	3	4	-
6 Sumberaji	5	2	-	3	-
7 Kadungrembug	4	-	3	1	-
8 Menongo	4	2	1	1	-
9 Balungtawun	4	1	-	3	-
10 Sugihrejo	4	1	3	-	-
11 Bandungsari	4	-	4	-	-
12 Plumpang	3	-	1	2	-
13 Tlogorejo	3	-	3	-	-
14 Surabayaan	2	-	1	1	-
15 Sidogembul	4	-	4	-	-
16 Sukodadi	3	1	2	-	-
17 Kebonsari	3	1	1	1	-
18 Sukolilo	4	1	3	-	-
19 Pajangan	4	4	-	-	-
20 Madulegi	4	-	4	-	-
Jumlah	85	23	41	21	0

Sumber : UPT. Dinas Pertanian dan Kehutanan Kec. Sukodadi

Tabel 5.3.1 Populasi Ternak Besar dan Kecil di Kecamatan Sukodadi, 2016

Desa/Kelurahan	Sapi Potong	Sapi Perah	Kerbau
(1)	(2)	(3)	(4)
1 Siwalanrejo	145	-	-
2 Sumberagung	153	-	-
3 Gedangan	196	-	-
4 Baturono	293	-	-
5 Banjarejo	148	-	-
6 Sumberaji	108	-	-
7 Kadungrembu	86	-	-
8 Menongo	98	2	-
9 Balungkawun	105	-	-
10 Sugihrejo	64	-	-
11 Bandungsari	74	-	-
12 Plumpang	81	-	-
13 Tlogorejo	73	-	-
14 Surabayan	15	-	-
15 Sidogembul	83	-	-
16 Sukodadi	11	-	-
17 Kebonsari	13	-	-
18 Sukolilo	35	-	-
19 Pajangan	16	-	-
20 Madulegi	65	-	-
Jumlah	1.862	2	0

Sumber : UPT. Dinas Pertanian dan Kehutanan Kec. Sukodadi

Lanjutan Tabel 5.3.1

Desa/Kelurahan	Kambing	Domba	Kuda
(1)	(5)	(6)	(7)
1 Siwalanrejo	319	215	-
2 Sumberagung	221	104	-
3 Gedangan	290	109	-
4 Baturono	325	205	-
5 Banjarejo	420	307	-
6 Sumberaji	369	108	-
7 Kadungrembug	221	306	-
8 Menongo	222	210	-
9 Balungtawun	424	207	-
10 Sugihrejo	219	298	-
11 Bandungsari	283	300	-
12 Plumpang	322	116	-
13 Tlogorejo	267	303	-
14 Surabayan	322	199	-
15 Sidogembul	219	310	-
16 Sukodadi	338	203	-
17 Kebonsari	384	199	-
18 Sukolilo	426	198	-
19 Pajangan	427	209	-
20 Madulegi	330	229	-
Jumlah	6.348	4.335	0

Sumber : UPT. Dinas Pertanian dan Kehutanan Kec. Sukodadi

Tabel 5.3.2 Populasi Ternak Unggas di Kecamatan Sukodadi, 2016

Desa/Kelurahan	Ayam Buras	Ayam Pedaging	Ayam Petelur
(1)	(2)	(3)	(4)
1 Siwalanrejo	2.759	-	-
2 Sumberagung	3.346	-	-
3 Gedangan	3.184	-	-
4 Baturono	3.529	226.439	2.295
5 Banjarejo	3.036	-	-
6 Sumberaji	3.155	-	-
7 Kadungrembu	3.009	-	2.075
8 Menongo	3.326	229.570	4.065
9 Balungtawun	3.215	-	-
10 Sugihrejo	3.439	-	-
11 Bandungsari	3.215	258.066	2.071
12 Plumpang	3.119	-	-
13 Tlogorejo	3.104	-	-
14 Surabayan	3.496	-	-
15 Sidogembul	2.969	-	-
16 Sukodadi	2.797	-	-
17 Kebonsari	3.091	-	-
18 Sukolilo	3.349	-	-
19 Pajangan	3.788	-	-
20 Madulegi	3.039	97.357	-
Jumlah	63.965	811.432	10.506

Sumber : UPT. Dinas Pertanian dan Kehutanan Kec. Sukodadi

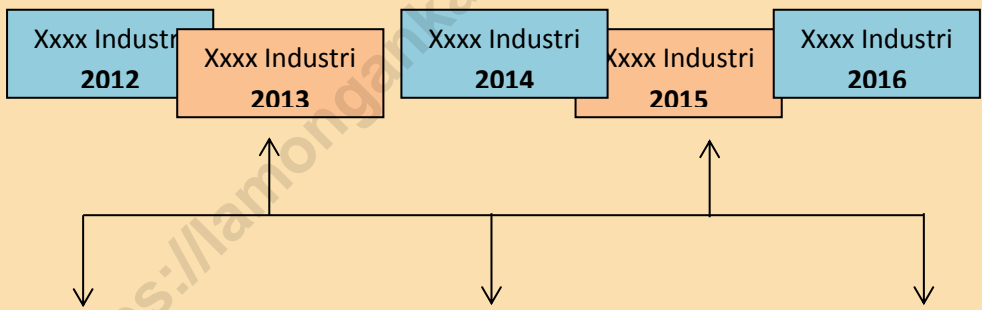
Lanjutan Tabel 5.3.2

Desa/Kelurahan	Itik	Itik Manila
(1)	(5)	(6)
1 Siwalanrejo	129	18
2 Sumberagung	142	26
3 Gedangan	125	17
4 Baturono	151	46
5 Banjarejo	139	8
6 Sumberaji	135	27
7 Kadungrembug	130	19
8 Menongo	122	43
9 Balungtawun	123	13
10 Sugihrejo	128	17
11 Bandungsari	125	82
12 Plumpang	158	75
13 Tlogorejo	145	39
14 Surabayan	147	22
15 Sidogembul	149	64
16 Sukodadi	152	7
17 Kebonsari	124	8
18 Sukolilo	137	19
19 Pajangan	125	28
20 Madulegi	159	31
Jumlah	2.745	609

Sumber : UPT. Dinas Pertanian dan Kehutanan Kec. Sukodadi

BAB 6 INDUSTRI

PERKEMBANGAN JUMLAH INDUSTRI TAHUN 2012 - 2016



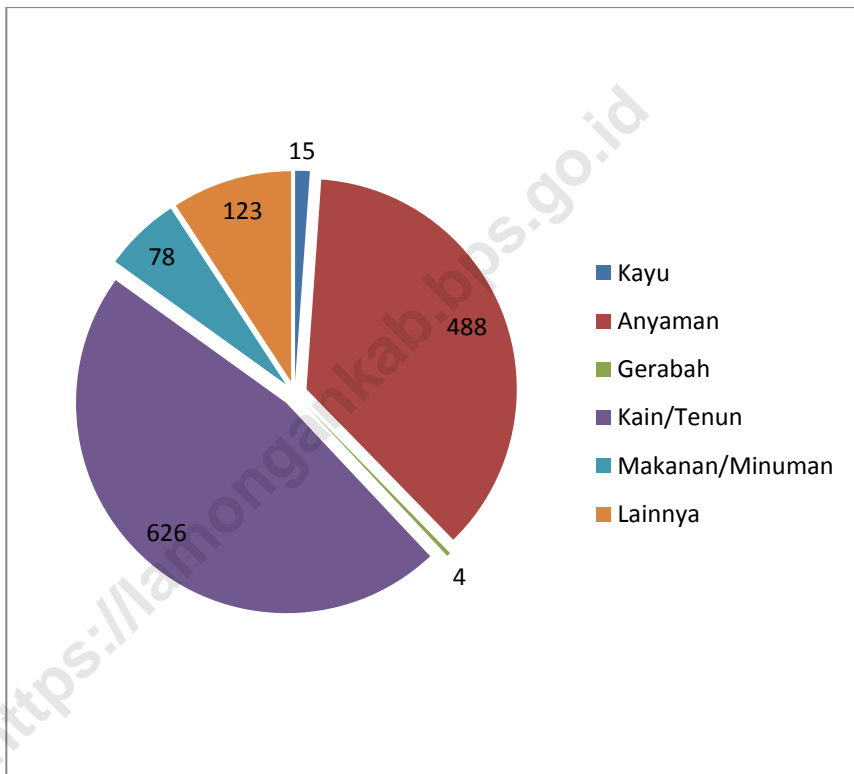
ULASAN

Sektor industri di Kecamatan Sukodadi kurang secara kuantitas masih sangat sedikit. Kondisi topografi dan letak geografis menjadi salah satu alasan dimana masyarakat di Kecamatan Sukodadi sebagian besar merupakan petani.

Data dari kantor desa-kantor desa di Kecamatan Sukodadi mencatat tahun 2016 ada 1.334 usaha kecil/kerajinan rumah tangga. Desa Sukolilo merupakan desa dengan jumlah usaha kecil/kerajinan rumah tangga terbanyak dibanding desa-desa lain di Kecamatan Sukodadi. Ada sebanyak 163 usaha kecil/kerajinan rumah tangga di Desa Sukolilo.

Dari total 1.334 usaha kecil/kerajinan rumah tangga di Kecamatan Sukodadi, usaha kecil/kerajinan rumah tangga kategori Kain/Tenun tikar lipat merupakan yang paling banyak dilakukan. Tercatat ada 626 usaha Kain/Tenun tikar lipat di Kecamatan Sukodadi dimana 79 usaha diantaranya terdapat di Desa Banjarejo.

Gambar 11 Jumlah Industri menurut Jenis di Kecamatan Sukodadi, 2016



Tabel 6.1.1 Jumlah Industri menurut Jenis di Kecamatan Sukodadi, 2016

Desa/Kelurahan	Industri Kecil/ Kerajinan RT	Industri Sedang	Industri Besar	Jumlah
(1)	(2)	(3)	(4)	(5)
1 Siwalanrejo	72	-	-	72
2 Sumberagung	79	-	-	79
3 Gedangan	81	-	-	81
4 Baturono	51	-	-	51
5 Banjarejo	149	-	-	149
6 Sumberaji	71	-	-	71
7 Kadungrebug	21	-	-	21
8 Menongo	48	-	-	48
9 Balungtawun	76	-	-	76
10 Sugihrejo	81	-	-	81
11 Bandungsari	30	-	-	30
12 Plumpang	26	-	-	26
13 Tlogorejo	19	-	-	19
14 Surabayaan	7	-	-	7
15 Sidogembul	25	1	-	26
16 Sukodadi	26	-	-	26
17 Kebonsari	20	1	-	21
18 Sukolilo	163	-	-	163
19 Pajangan	76	-	-	76
20 Madulegi	213	-	-	213
Jumlah	1.334	2	0	1.336

Sumber : Kantor Desa dan Kantor Kecamatan Sukodadi

Tabel 6.1.2 Jumlah Industri Kecil dan Kerajinan Rumah Tangga di Kecamatan Sukodadi, 2016

Desa/Kelurahan	Kulit	Kayu	Anyaman	Gerabah	Jumlah
(1)	(2)	(3)	(4)	(5)	(6)
1 Siwalanrejo	-	-	31	-	31
2 Sumberagung	-	-	1	-	1
3 Gedangan	-	3	-	-	3
4 Baturono	-	-	-	-	0
5 Banjarejo	-	1	14	-	15
6 Sumberaji	-	-	7	-	7
7 Kadungrembug	-	2	2	-	4
8 Menongo	-	-	5	4	9
9 Balungtawun	-	2	-	-	2
10 Sugihrejo	-	-	43	-	43
11 Bandungsari	-	2	11	-	13
12 Plumpang	-	-	-	-	0
13 Tlogorejo	-	-	2	-	2
14 Surabayan	-	-	-	-	0
15 Sidogembul	-	-	18	-	18
16 Sukodadi	-	1	-	-	1
17 Kebonsari	-	2	11	-	13
18 Sukolilo	-	-	134	-	134
19 Pajangan	-	2	38	-	40
20 Madulegi	-	-	171	-	171
Jumlah	0	15	488	4	507

Sumber : Kantor Desa dan Kantor Kecamatan Sukodadi

Lanjutan Tabel 6.1.2

Desa/Kelurahan	Kain/ Tenun	Makanan/ Minuman	Lainnya	Jumlah/ Total
(1)	(2)	(3)	(4)	(5)
1 Siwalanrejo	33	4	4	72
2 Sumberagung	76	-	2	79
3 Gedangan	75	1	2	81
4 Baturono	49	-	2	51
5 Banjarejo	79	1	54	149
6 Sumberaji	62	-	2	71
7 Kadungrembug	15	-	2	21
8 Menongo	32	1	6	48
9 Balungtawun	68	3	3	76
10 Sugihrejo	35	1	2	81
11 Bandungsari	15	-	2	30
12 Plumpang	23	1	2	26
13 Tlogorejo	12	2	3	19
14 Surabayan	-	3	4	7
15 Sidogembul	-	2	5	25
16 Sukodadi	-	22	3	26
17 Kebonsari	-	5	2	20
18 Sukolilo	-	13	16	163
19 Pajangan	21	12	3	76
20 Madulegi	31	7	4	213
Jumlah	626	78	123	1.334

Sumber : Kantor Desa dan Kantor Kecamatan Sukodadi

Bab 7 PERDAGANGAN

[Type a quote from the document or the summary of an interesting point. You can position the text box anywhere in the document Use the

[Type a quote from the document or the summary of an interesting point.



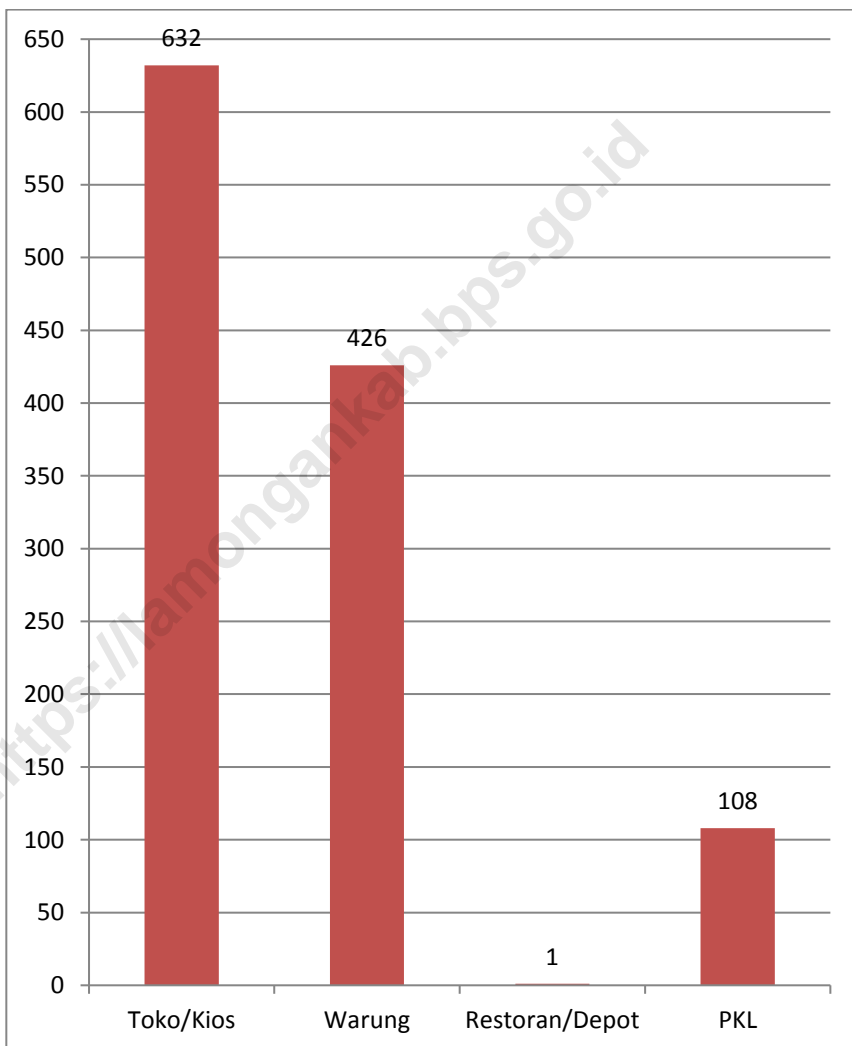
ULASAN

Sarana perekonomian di Kecamatan Sukodadi seperti Pasar masih sangat terbatas jumlahnya yakni hanya ada 1 unit Pasar Umum dan 1 unit Pasar Desa. Dari 20 desa yang ada di Kecamatan Sukodadi hanya tersedia di 2 desa, yaitu Desa Sukodadi dan Desa Menongo.

Minimnya jumlah Pasar Desa di Kecamatan Sukodadi ternyata tidak berbanding lurus dengan jumlah Toko/kios serta warung di Kecamatan Sukodadi. Kantor Kecamatan Sukodadi mencatat tahun 2016 ada sebanyak 632 Toko/kios, 426 Warung yang tersebar di seluruh desa, dan 1 Rumah makan di Desa Sukodadi.

<https://lamongankab.bps.go.id/>

Gambar 12 Jumlah Toko, Restoran, Warung dan PKL di Kecamatan Sukodadi, 2016



Tabel 7.1 Banyaknya Pasar di Kecamatan Sukodadi, 2016

Desa/Kelurahan	Pasar Umum	Pasar Desa	Jumlah
(1)	(2)	(3)	(4)
1 Siwalanrejo	-	-	-
2 Sumberagung	-	-	-
3 Gedangan	-	-	-
4 Baturono	-	-	-
5 Banjarejo	-	-	-
6 Sumberaji	-	-	-
7 Kadungrembug	-	-	-
8 Menongo	-	1	1
9 Balungtawun	-	-	-
10 Sugihrejo	-	-	-
11 Bandungsari	-	-	-
12 Plumpang	-	-	-
13 Tlogorejo	-	-	-
14 Surabayan	-	-	-
15 Sidogembul	-	-	-
16 Sukodadi	1	-	1
17 Kebonsari	-	-	-
18 Sukolilo	-	-	-
19 Pajangan	-	-	-
20 Madulegi	-	-	-
Jumlah	1	1	2

Sumber : Kantor Desa dan Kantor Kecamatan Sukodadi

PERDAGANGAN

Tabel 7.2 Banyaknya Usaha Perdagangan Menurut Jenisnya di Kecamatan Sukodadi, 2016

Desa/Kelurahan	Toko/Kios	Warung	Rumah Makan/ Restoran	Jumlah
(1)	(2)	(3)	(4)	(5)
1 Siwalanrejo	12	9	-	21
2 Sumberagung	22	11	-	33
3 Gedangan	27	9	-	36
4 Baturono	30	21	-	51
5 Banjarejo	45	22	-	67
6 Sumberaji	32	25	-	57
7 Kadungrebug	21	10	-	31
8 Menongo	49	28	-	77
9 Balungtawun	22	11	-	33
10 Sugihrejo	12	10	-	22
11 Bandungsari	18	10	-	28
12 Plumpang	24	17	-	41
13 Tlogorejo	10	13	-	23
14 Surabayan	34	25	-	59
15 Sidogembul	22	12	-	34
16 Sukodadi	73	64	1	138
17 Kebonsari	51	38	-	89
18 Sukolilo	71	41	-	112
19 Pajangan	18	18	-	36
20 Madulegi	39	32	-	71
Jumlah	632	426	1	1.059

Sumber : Kantor Desa dan Kantor Kecamatan Sukodadi

Tabel 7.3 Jumlah Toko dan PKL di Kecamatan Sukodadi, 2016

Desa/Kelurahan	Toko/Kios	PKL	Jumlah
(1)	(2)	(3)	(4)
1 Siwalanrejo	12	-	12
2 Sumberagung	22	-	22
3 Gedangan	27	-	27
4 Baturono	30	-	30
5 Banjarejo	45	3	48
6 Sumberaji	32	2	34
7 Kadungrebug	21	-	21
8 Menongo	49	2	51
9 Balungkawun	22	-	22
10 Sugihrejo	12	-	12
11 Bandungsari	18	-	18
12 Plumpang	24	-	24
13 Tlogorejo	10	-	10
14 Surabayan	34	8	42
15 Sidogembul	22	6	28
16 Sukodadi	73	25	98
17 Kebonsari	51	16	67
18 Sukolilo	71	28	99
19 Pajangan	18	2	20
20 Madulegi	39	16	55
Jumlah	632	108	740

Sumber : Kantor Desa dan Kantor Kecamatan Sukodadi

BAB 8

TRANSPORTASI dan KOMUNIKASI

*[Type a quote from the document or
the summary of an interesting point.
You can position the text box*



ULASAN

Dari aspek Jarak Kantor Desa Ke Sarana/Fasilitas Umum di Kecamatan Sukodadi cukup bervariasi. Rata-rata jarak yang harus ditempuh adalah sekitar 1 Km sampai 8 Km untuk dapat mencapai sarana/fasilitas umum seperti kantor Kecamatan, Koramil, Polsek dan Puskesmas. Hanya Desa Sukodadi yang bisa akses ke sarana/fasilitas umum cukup dekat yaitu hanya perlu menempuh jarak 0,40 Km sampai 1 Km saja. Desa Gedangan merupakan desa dengan akses ke sarana/fasilitas umum cukup jauh. Jarak yang harus ditempuh dari kantor desa ke sarana/fasilitas umum mencapai rata-rata 8 Km.

Dari segi sarana dan prasarana transportasi di Kecamatan Sukodadi sudah cukup memadai dan jalannya sudah diaspal.

Tabel 8.1.1 Jarak Desa/Kelurahan Ke Fasilitas Umum (Km) di Kecamatan Sukodadi, 2016

Desa/Kelurahan	Kantor Camat	Koramil	Polsek	Puskesmas/ Pustu	Ibukota Kabupaten
(1)	(2)	(3)	(4)	(5)	(6)
1 Siwalanrejo	6,00	6,00	6,00	3,00	10,00
2 Sumberagung	7,00	7,00	7,00	3,00	10,00
3 Gedangan	8,00	8,00	8,00	0,10	8,00
4 Baturono	7,00	7,00	7,00	3,00	6,00
5 Banjarejo	6,00	6,00	6,00	2,00	8,00
6 Sumberaji	5,00	5,00	5,00	2,00	9,00
7 Kadungrebug	4,00	4,00	4,00	3,00	12,00
8 Menongo	3,00	3,00	3,00	5,00	10,00
9 Balungtawun	4,00	4,00	4,00	5,00	9,00
10 Sugihrejo	7,00	7,00	7,00	0,10	7,00
11 Bandungsari	4,00	4,00	4,00	1,50	9,00
12 Plumpang	3,00	3,00	3,00	0,00	8,00
13 Tlogorejo	4,00	4,00	4,00	3,00	8,00
14 Surabayaan	3,00	3,00	3,00	2,00	7,00
15 Sidogembul	2,00	2,00	2,00	3,00	9,00
16 Sukodadi	0,50	0,50	0,50	0,00	11,00
17 Kebonsari	1,30	1,30	1,30	1,00	12,00
18 Sukolilo	1,00	1,00	1,00	2,00	12,00
19 Pajangan	2,00	2,00	2,00	2,00	15,00
20 Madulegi	5,00	5,00	5,00	0,00	13,00

Sumber : Kantor Camat Sukodadi

Tabel 8.1.2 Jumlah Angkutan dan Penunjang Angkutan di Kecamatan Sukodadi, 2016

Desa/Kelurahan	Becak	Dokar	Tempat Parkir
(1)	(2)	(3)	(4)
1 Siwalanrejo	-	-	-
2 Sumberagung	-	-	-
3 Gedangan	-	-	-
4 Baturono	-	-	-
5 Banjarejo	-	-	-
6 Sumberaji	-	-	-
7 Kadungrembu	-	-	-
8 Menongo	-	-	-
9 Balungtawun	-	-	-
10 Sughrejo	-	-	-
11 Bandungsari	-	-	-
12 Plumpang	-	-	-
13 Tlogorejo	-	-	-
14 Surabayan	-	-	-
15 Sidogembul	4	-	-
16 Sukodadi	13	-	3
17 Kebonsari	6	-	-
18 Sukolilo	13	-	-
19 Pajangan	-	-	-
20 Madulegi	-	-	-
Jumlah	36	0	3

Sumber : Kantor Camat Sukodadi

PERDAGANGAN

Tabel 8.2.1 Jumlah Sarana dan Alat Komunikasi di Kecamatan Sukodadi, 2016

Desa/Kelurahan	Telepon	Wartel	Kantor Pos
(1)	(2)	(3)	(4)
1 Siwalanrejo	-	-	-
2 Sumberagung	-	-	-
3 Gedangan	-	-	-
4 Baturono	-	-	-
5 Banjarejo	-	-	-
6 Sumberaji	-	-	-
7 Kadungrembug	-	-	-
8 Menongo	-	-	-
9 Balungtawun	-	-	-
10 Sugihrejo	-	-	-
11 Bandungsari	-	-	-
12 Plumpang	-	-	-
13 Tlogorejo	-	-	-
14 Surabayan	-	-	-
15 Sidogembul	-	-	-
16 Sukodadi	-	-	1
17 Kebonsari	-	-	-
18 Sukolilo	-	-	-
19 Pajangan	-	-	-
20 Madulegi	-	-	-
Jumlah	0	0	1

Sumber : Kantor Camat Sukodadi

Tabel 8.3.1 Jumlah Hotel dan Penginapan di Kecamatan Sukodadi, 2016

Desa/Kelurahan	Hotel	Penginapan (Hotel, Motel, Losmen, Wisma)	Jumlah
(1)	(2)	(3)	(4)
1 Siwalanrejo	-	-	-
2 Sumberagung	-	-	-
3 Gedangan	-	-	-
4 Baturono	-	-	-
5 Banjarejo	-	-	-
6 Sumberaji	-	-	-
7 Kadungrembug	-	-	-
8 Menongo	-	-	-
9 Balungtawun	-	-	-
10 Sugihrejo	-	-	-
11 Bandungsari	-	-	-
12 Plumpang	-	-	-
13 Tlogorejo	-	-	-
14 Surabayaan	-	-	-
15 Sidogembul	-	-	-
16 Sukodadi	-	-	-
17 Kebonsari	-	-	-
18 Sukolilo	-	-	-
19 Pajangan	-	-	-
20 Madulegi	-	-	-
Jumlah	0	0	0

Sumber : Kantor Camat Sukodadi

BAB 9 EKONOMI

[Type a quote from the document or the summary of an interesting point. You can position the text box anywhere in the



**ALOKASI
DANA DESA**

ULASAN

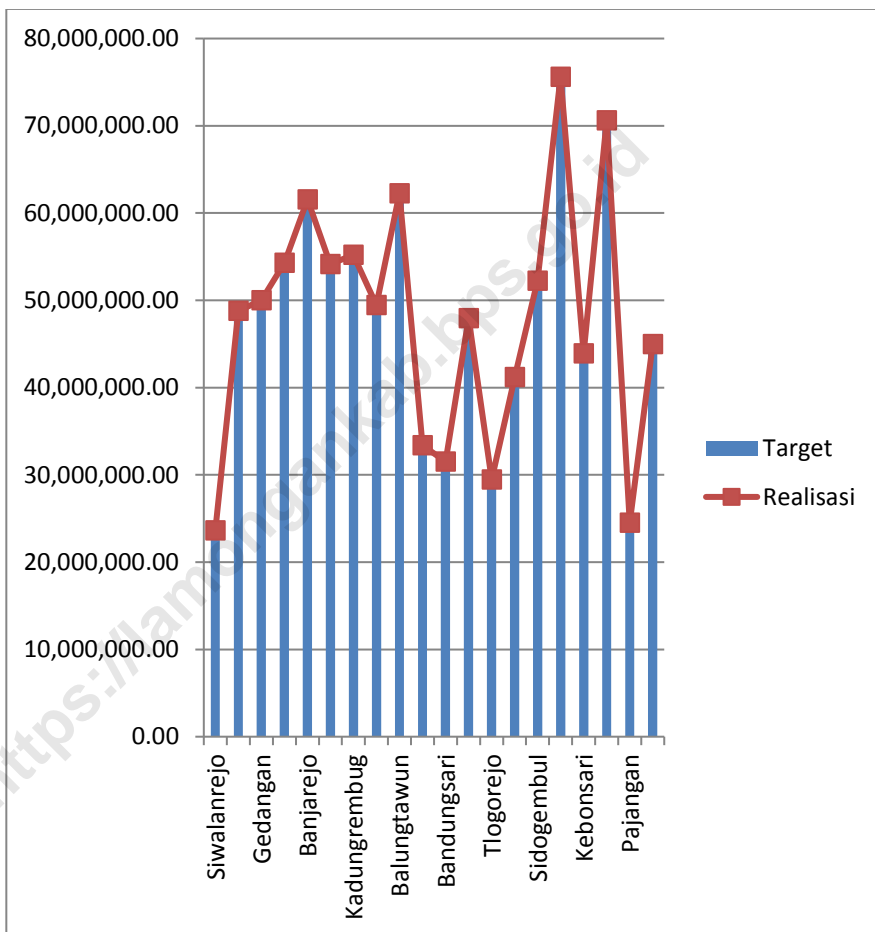
Alokasi Dana Desa (ADD) adalah anggaran keuangan yang diberikan pemerintah kepada desa, yang mana sumbernya berasal dari hasil bahu pajak daerah serta dari dana perimbangan keuangan pusat dan daerah yang diterima oleh kabupaten. Sesuai Peraturan Menteri Dalam Negeri no 37 tahun 2007 tentang Pedoman Pengelolaan Keuangan Desa didalam pasal 18 menyatakan bahwa “ Alokasi Dana Desa berasal dari APBD Kabupaten/kota yang bersumber dari dana perimbangan keuangan pusat dan daerah yang diterima oleh pemerintah kabupaten/kota untuk desa paling sedikit 10% (sepuluh persen).

Jumlah Alokasi Dana Desa (ADD) yang diterima oleh kecamatan Sukodadi sebesar 5.496.323.700 rupiah dan dana Bansun sebesar 423,5 juta rupiah. Untuk realisasi pemasukan PBB di Kecamatan Sukodadi tahun 2016 mencapai 954.711.247 rupiah.

Usaha perbankan di kecamatan Sukodadi hanya ada di desa Sukodadi sebanyak 3 Unit Bank Umum dan 1 Unit BPR.

Usaha jasa tersedia di seluruh desa di Kecamatan Sukodadi yaitu sejumlah 21 salon/pangkas rambut, 32 persewaan alat pesta, 2 agen/biro perjalanan, 32 penjahit, 13 Foto Copy.

Gambar 13 Realisasi Pemasukan PBB di Kecamatan Sukodadi (Rupiah), 2016



Tabel 9.1.1 Penerimaan Alokasi Dana Desa (Rupiah) di Kecamatan Sukodadi, 2016

Desa/Kelurahan	ADD	BANSUN	SWADAYA
(1)	(2)	(3)	(4)
1 Siwalanrejo	261.498.800,00	22.000.000,00	55.337.400,00
2 Sumberagung	287.793.000,00	27.500.000,00	62.797.000,00
3 Gedangan	302.959.300,00	27.500.000,00	64.045.600,00
4 Baturono	332.706.800,00	33.000.000,00	73.429.800,00
5 Banjarejo	347.694.200,00	38.500.000,00	77.817.900,00
6 Sumberaji	280.890.700,00	27.500.000,00	55.210.900,00
7 Kadungrebug	298.230.000,00	16.500.000,00	64.023.000,00
8 Menongo	273.000.900,00	16.500.000,00	54.819.000,00
9 Balungtawun	287.569.500,00	22.000.000,00	59.963.200,00
10 Sugihrejo	273.260.200,00	22.000.000,00	59.311.100,00
11 Bandungsari	268.386.900,00	22.000.000,00	57.839.000,00
12 Plumpang	259.793.700,00	16.500.000,00	50.670.900,00
13 Tlogorejo	244.628.100,00	16.500.000,00	52.693.500,00
14 Surabayan	228.393.500,00	11.000.000,00	44.474.000,00
15 Sidogembul	264.121.800,00	22.000.000,00	53.247.400,00
16 Sukodadi	231.605.100,00	11.000.000,00	32.362.300,00
17 Kebonsari	251.737.900,00	16.500.000,00	48.928.200,00
18 Sukolilo	291.387.300,00	27.500.000,00	62.341.600,00
19 Pajangan	238.121.300,00	5.500.000,00	43.792.400,00
20 Madulegi	272.544.700,00	22.000.000,00	53.556.500,00
Sukodadi	5.496.323.700,00	423.500.000,00	1.126.660.700,00

Sumber : Kantor Desa dan Kantor Kecamatan Sukodadi

Tabel 9.1.2 Realisasi Pemasukan PBB (Rupiah) di Kecamatan Sukodadi, 2016

Desa/Kelurahan	Target	Realisasi	Sisa	Persentase
(1)	(2)	(3)	(4)	(5)
1 Siwalanrejo	23.633.155,00	23.633.155,00	0,00	100,00
2 Sumberagung	48.809.076,00	48.809.076,00	0,00	100,00
3 Gedangan	50.021.353,00	50.021.353,00	0,00	100,00
4 Baturono	54.309.483,00	54.309.483,00	0,00	100,00
5 Banjarejo	61.564.511,00	61.564.511,00	0,00	100,00
6 Sumberaji	54.152.862,00	54.152.862,00	0,00	100,00
7 Kadungrembug	55.204.930,00	55.204.930,00	0,00	100,00
8 Menongo	49.463.689,00	49.463.689,00	0,00	100,00
9 Balungkawun	62.238.514,00	62.238.514,00	0,00	100,00
10 Sugihrejo	33.371.744,00	33.371.744,00	0,00	100,00
11 Bandungsari	31.502.016,00	31.502.016,00	0,00	100,00
12 Plumpang	47.945.975,00	47.945.975,00	0,00	100,00
13 Tlogorejo	29.449.043,00	29.449.043,00	0,00	100,00
14 Surabayan	41.200.378,00	41.200.378,00	0,00	100,00
15 Sidogembul	52.233.342,00	52.233.342,00	0,00	100,00
16 Sukodadi	75.618.980,00	75.618.980,00	0,00	100,00
17 Kebonsari	43.906.395,00	43.906.395,00	0,00	100,00
18 Sukolilo	70.601.876,00	70.601.876,00	0,00	100,00
19 Pajangan	24.522.687,00	24.522.687,00	0,00	100,00
20 Madulegi	44.961.238,00	44.961.238,00	0,00	100,00
Sukodadi	954.711.247,00	954.711.247,00	0,00	100,00

Sumber : Kantor Desa dan Kantor Kecamatan Sukodadi

Tabel 9.2.1 Jumlah Bank Menurut Jenis di Kecamatan Sukodadi, 2016

Desa/Kelurahan	Bank Umum	BPR
(1)	(2)	(3)
1 Siwalanrejo	-	-
2 Sumberagung	-	-
3 Gedangan	-	-
4 Baturono	-	-
5 Banjarejo	-	-
6 Sumberaji	-	-
7 Kadungrembug	-	-
8 Menongo	-	-
9 Balungtawun	-	-
10 Sugihrejo	-	-
11 Bandungsari	-	-
12 Plumpang	-	-
13 Tlogorejo	-	-
14 Surabayan	-	-
15 Sidogembul	-	-
16 Sukodadi	3	1
17 Kebonsari	-	-
18 Sukolilo	-	-
19 Pajangan	-	-
20 Madulegi	-	-
Jumlah	3	1

Sumber : Kantor Desa dan Kantor Kecamatan Sukodadi

Tabel 9.2.2 Jumlah Koperasi Menurut Jenis Koperasi di Kecamatan Sukodadi, 2016

Desa/Kelurahan	KUD	KPN	KOKPAR
(1)	(2)	(3)	(4)
1 Siwalanrejo	-	-	-
2 Sumberagung	-	-	-
3 Gedangan	-	-	-
4 Baturono	-	-	-
5 Banjarejo	-	-	-
6 Sumberaji	-	-	-
7 Kadungrembug	-	-	-
8 Menongo	-	-	-
9 Balungtawun	-	-	-
10 Sugihrejo	-	-	-
11 Bandungsari	-	-	-
12 Plumpang	-	-	-
13 Tlogorejo	-	-	-
14 Surabayan	-	-	-
15 Sidogembul	-	-	-
16 Sukodadi	-	-	-
17 Kebonsari	-	-	-
18 Sukolilo	-	-	-
19 Pajangan	-	-	-
20 Madulegi	-	-	-
Jumlah	0	0	0

Sumber : Kantor Desa dan Kantor Kecamatan Sukodadi

Lanjutan Tabel 9.2.2

Desa/Kelurahan	KOPPAS	KOPWAN	Lainnya	Jumlah
(1)	(5)	(6)	(7)	(8)
1 Siwalanrejo	-	1	-	1
2 Sumberagung	-	1	-	1
3 Gedangan	-	1	-	1
4 Baturono	-	1	-	1
5 Banjarejo	-	1	-	1
6 Sumberaji	-	1	-	1
7 Kadungrembug	-	1	-	1
8 Menongo	-	1	-	1
9 Balungtawun	-	1	-	1
10 Sugihrejo	-	1	-	1
11 Bandungsari	-	1	-	1
12 Plumpang	-	1	-	1
13 Tlogorejo	-	1	-	1
14 Surabayan	-	1	-	1
15 Sidogembul	-	1	-	1
16 Sukodadi	-	1	-	1
17 Kebonsari	-	1	-	1
18 Sukolilo	-	1	-	1
19 Pajangan	-	1	-	1
20 Madulegi	-	1	-	1
Jumlah	0	20	0	20

Sumber : Kantor Desa dan Kantor Kecamatan Sukodadi

Tabel 9.3.1		Jumlah Usaha Persewaan, Agen Perjalanan dan Fotocopy di Kecamatan Sukodadi, 2016		
Desa/Kelurahan	Persewaan Alat Pesta	Agen Perjalanan	Foto Copy	Jumlah
(1)	(2)	(3)	(4)	(5)
1 Siwalanrejo	1	-	-	1
2 Sumberagung	1	-	-	1
3 Gedangan	2	-	-	2
4 Baturono	2	-	-	2
5 Banjarejo	1	-	-	1
6 Sumberaji	1	-	1	2
7 Kadungrembug	1	-	-	1
8 Menongo	1	-	-	1
9 Balungtawun	2	-	-	2
10 Sugihrejo	1	-	-	1
11 Bandungsari	1	-	-	1
12 Plumpang	1	-	-	1
13 Tlogorejo	2	-	-	2
14 Surabayan	1	-	-	1
15 Sidogembul	4	-	1	5
16 Sukodadi	5	2	7	14
17 Kebonsari	1	-	2	3
18 Sukolilo	1	-	1	2
19 Pajangan	1	-	-	1
20 Madulegi	2	-	1	3
Jumlah	32	2	13	47

Sumber : Kantor Desa dan Kantor Kecamatan Sukodadi

Tabel 9.3.2		Jumlah Usaha Jasa Perseorangan di Kecamatan Sukodadi, 2016				
Desa/Kelurahan	Bengkel Mobil/Motor	Cuci Mobil/Motor	Reparasi Elektronik	Bengkel Las	Jumlah	
(1)	(2)	(3)	(4)	(5)	(6)	
1 Siwalanrejo	1	-	1	-	2	
2 Sumberagung	2	-	-	-	2	
3 Gedangan	-	-	-	-	0	
4 Baturono	2	1	1	2	6	
5 Banjarejo	1	1	3	1	6	
6 Sumberaji	2	-	2	1	5	
7 Kadungrebug	-	-	1	-	1	
8 Menongo	2	1	3	1	7	
9 Balungtawun	2	-	1	2	5	
10 Sugi hrejo	-	-	1	1	2	
11 Bandungsari	-	-	1	-	1	
12 Plumpang	1	-	2	1	4	
13 Tlogorejo	-	-	1	1	2	
14 Surabayan	3	-	2	-	5	
15 Sidogembul	5	1	1	2	9	
16 Sukodadi	6	3	4	4	17	
17 Kebonsari	2	-	2	1	5	
18 Sukolilo	3	-	3	1	7	
19 Pajangan	-	-	1	1	2	
20 Madulegi	3	-	3	2	8	
Jumlah	35	7	33	21	96	
<i>Sumber : Kantor Desa dan Kantor Kecamatan Sukodadi</i>						

Lanjutan Tabel 9.3.2

Desa/Kelurahan	Salon/ Pangkas Rambut	Penjahit	Jumlah/Total
(1)	(7)	(8)	(9)
1 Siwalanrejo	-	1	3
2 Sumberagung	-	1	3
3 Gedangan	-	1	1
4 Baturono	1	1	8
5 Banjarejo	2	2	10
6 Sumberaji	-	1	6
7 Kadungrembug	-	-	1
8 Menongo	-	3	10
9 Balungtawun	1	-	6
10 Sugihrejo	-	-	2
11 Bandungsari	-	1	2
12 Plumpang	-	2	6
13 Tlogorejo	-	1	3
14 Surabayan	-	1	6
15 Sidogembul	2	2	13
16 Sukodadi	10	5	32
17 Kebonsari	3	2	10
18 Sukolilo	1	5	13
19 Pajangan	-	1	3
20 Madulegi	1	2	11
Jumlah	21	32	149

Sumber : Kantor Desa dan Kantor Kecamatan Sukodadi

DATA

MENCERDASKAN BANGSA

Enlighten The Nation



**BADAN PUSAT STATISTIK
KABUPATEN LAMONGAN**

Jalan Basuki Rahmad 176 Lamongan 62215

Telp: (0322)321339, Fax: (0322)321339

Homepage: <http://lamongankab.bps.go.id> E-mail: bps3524@bps.go.id