

4351

LABEL SEMENTARA
SENSUS BARANG 2014

Ruang	ID	Lokasi	Petugas
B2309	121.0195.0195-1	CB12	FAP

WILDA : 33080-130.

ISSN 0852-0154
33.08. 09.95.01

Perpustakaan



STATISTIK TAHUNAN

MILIK
UPT. PERPUSTAKAAN &
DOKUMENTASI STATISTIK
BIRO PUSAT STATISTIK

KECAMATAN : KAJORAN
KABUPATEN MAGELANG
DALAM ANGKA
TAHUN : 1994

315598
Kec
Ind
Biro Pusat Statistik

MILIK
UPT. PERPUSTAKAAN &
DOKUMENTASI STATISTIK
BIRO PUSAT STATISTIK

ANTOR STATISTIK
KABUPATEN
MAGELANG

3/15.
Kec
Ind

ISSN 0852 - 0154
33.08. 09.95.01



STATISTIK TAHUNAN

KECAMATAN : KAJORAN
KABUPATEN MAGELANG
DALAM ANGKA
TAHUN : 1994



KANTOR STATISTIK
KABUPATEN
MAGELANG

No. PUSTAKA : 10.1205.4251

M F N : 26134

MILIK : UPT. PERPUSTAKAAN & BOK. STAT.
BPD - JAKARITA

DAFTAR - ISI

	Halaman
Sambutan Camat Kajoran	Ii
Kata Pengantar	ii
Bab I Geografi	1 - 9
Bab II Pemerintahan	10 - 16
Bab III Penduduk dan angkatan kerja	17 - 29
Bab IV Sosial	30 - 39
Bab V Pertanian	40 - 42
Bab VI Industri	43
Bab VII Perdagangan	44
Bab VIII Perhubungan	45 - 47
Bab IX Pembangunan	48

SAMBUTAN CAMAT KAJORAN

Assalamu'alaikum Wr.Wb.

Untuk menunjang pembangunan agar dapat berhasil sesuai harapan, tentunya diperlukan data penunjang yang dapat dipercaya dan akurat yang digunakan untuk perencanaan, pelaksanaan, evaluasi hasil- hasil pembangunan.


Buku Kecamatan Kajoran Dalam Angka Tahun 1994 yang disusun dan diterbitkan oleh Mantri Statistik Kecamatan Kajoran ini merupakan salah satu buku berguna bagi kita untuk bahan informasi dalam menentukan kebijaksanaan atau keputusan yang tepat.

Agar data yang disajikan bisa berdaya guna dan berhasil guna, maka kami mengharapkan kepada semua jajaran Dinas/Jawatan dan Kepala Desa se Kecamatan Kajoran untuk dapat memberikan data secara berkala dan tepat waktu kepada Mantri Statistik Kecamatan Kajoran..

Semoga buku ini bermanfaat, terutama untuk menentukan kebijaksanaan pembangunan.

Wassalamu'alaikum Wr.Wb.

Kajoran, 30 Maret 1995



K A T A - P E N G A N T A R

Buku Kecamatan Kajoran Dalam Angka merupakan Publikasi Tahunan yang disusun oleh Mantri Statistik Kecamatan Kajoran.

Sebagaimana edisi-edisi sebelumnya maka Penerbitan Tahun 1994 ini tidak jauh berbeda dengan penyajian terdahulu.

Dengan terbitnya buku ini kami sampaikan terima kasih yang sebesar-besarnya kepada :

1. Bapak Camat Kajoran.
2. Bapak Kepala Dinas/Jawatan se Kecamatan Kajoran.
3. Bapak Kepala Desa se Kecamatan Kajoran.

yang telah membantu memberikan data pada waktu mempersiapkan buku ini.

Kritik yang membangun dari semua pihak untuk penerbitan yang akan datang sangat kami harapkan.

Semoga buku ini berguna dan bermanfaat khususnya bagi konsumen data.

Kajoran , 30 Maret 1995

Mantri Statistik
Kecamatan Kajoran



SENTOT MULYA SAPUTRA

NIP. 340005461.

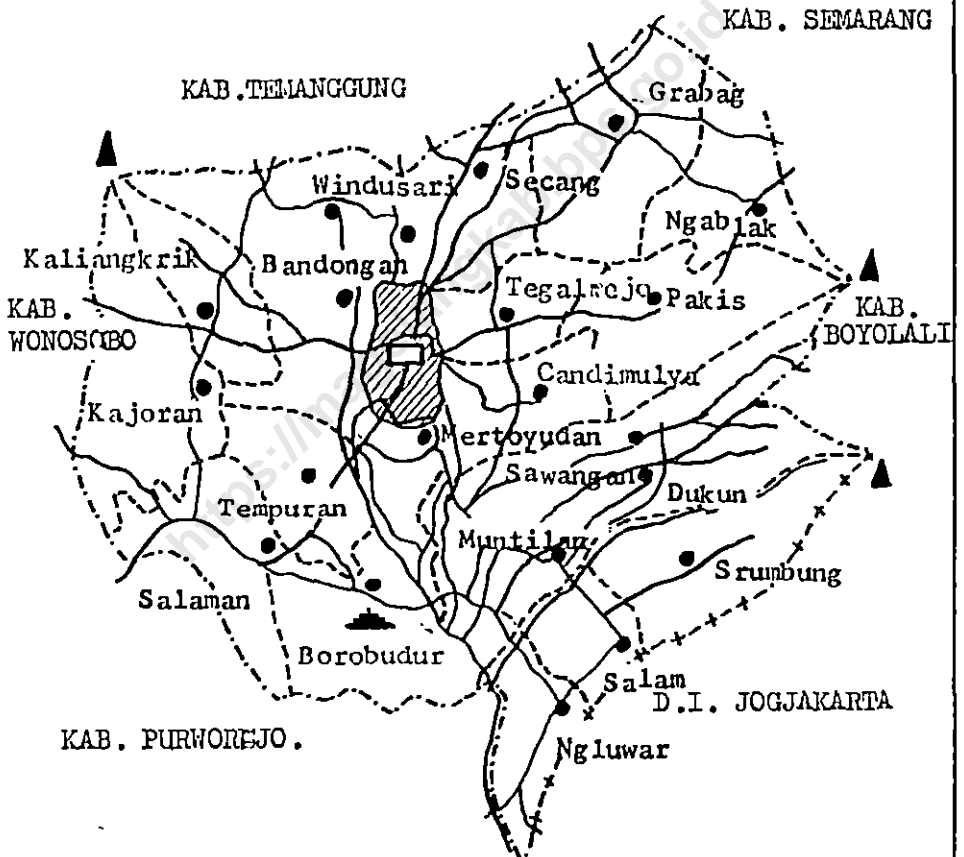
BAB I G E O G R A F I

<https://magelangkab.bps.go.id>

PETA KABUPATEN DAERAH TINGKAT II MAGELANG

Skala 1 : 250.000

U



KETERANGAN

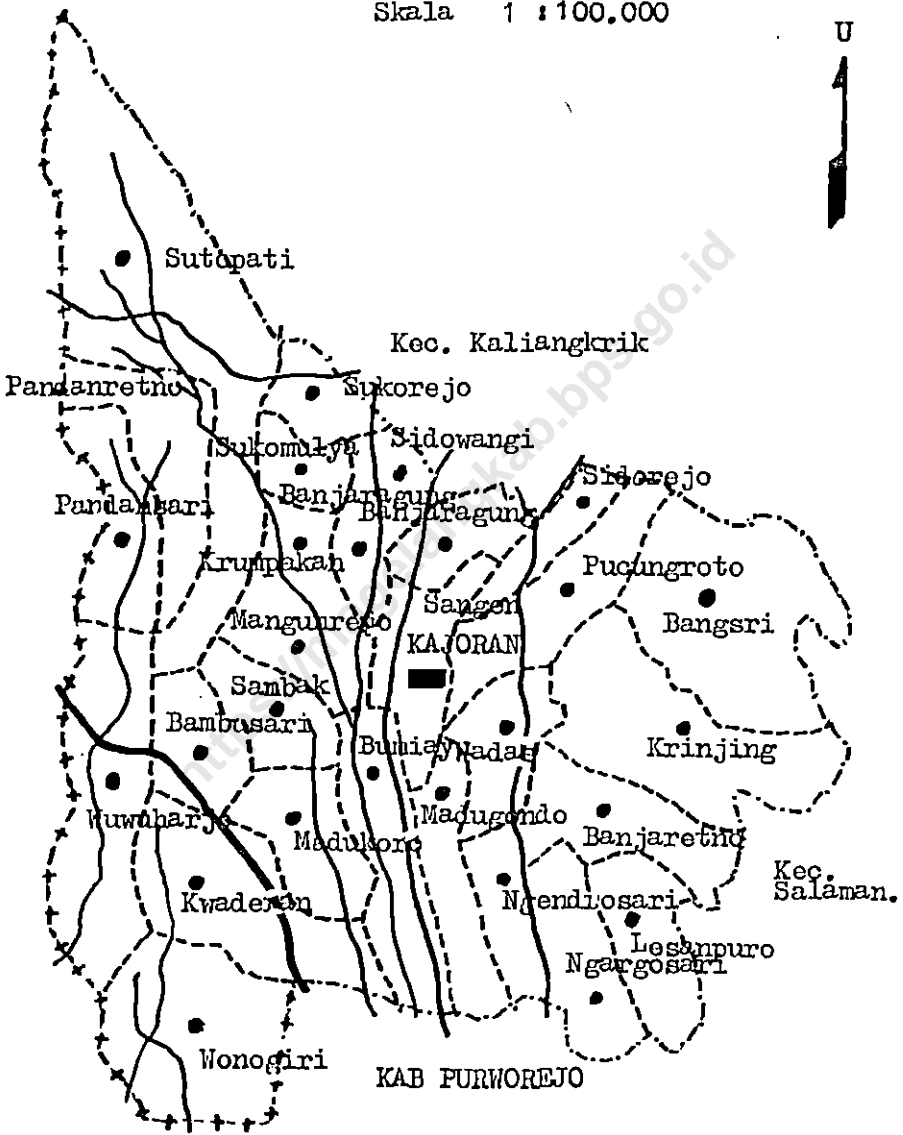
- | | | | |
|-----------|-------------------|---|----------------------|
| ----- | : Batas Kecamatan | ■ | : Ibu Kota Kabupaten |
| -.-.-.-.- | : Batas Kabupaten | ● | : Ibu Kota Kecamatan |
| +--+--+ | : Batas Propinsi | | |
| ————— | : J a l a n | | |

▲ G.Sumbing

PETA KECAMATAN KAJORAN

Skala 1 : 100.000

U



KETERANGAN

- : Ibu Kota Kecamatan
- : Desa.
- - - - - : Batas Desa
- · - · - · - : Batas Kabupaten
- — — : Jalan
- ~~~~~ : Sungai.
- · - · - · - : Batas Kecamatan

Tabel: I.3 Luas Wilayah menurut Jenis Penggunaan Tanah
Kecamatan Kajoran diperinci per Desa Th. 1994.

D e s a	T A N A H S A W A H		
	Irigasi Tehnis	Sederhana	Tadah Hujan
1	2	3	4
1. Wonogiri	-	-	31,000
2. Kwaderan	31,000	10,000	-
3. Madukoro	9,000	11,000	5,000
4. Bumiayu	-	88,000	-
5. Ngargosari	43,100	-	1,000
6. Madugondo	15,000	42,000	5,000
7. Ngendrosari	70,800	-	-
8. Lesampuro	94,000	20,400	-
9. Banjaretno	37,100	-	1,000
10. Krinjing	-	40,000	41,200
11. B a n g s r i	-	35,000	10,000
12. W a d a s	30,000	15,000	15,000
13. Kajoran	259,000	-	-
14. Mangunrejo	25,000	59,000	-
15. S a m b a k	31,000	54,000	25,000
16. Bambusari	10,000	55,000	18,500
17. Wuwuharjo	64,000	30,000	40,000
18. Pandansari	25,000	23,000	30,000
19. Pandanretno	30,000	89,000	-
20. Krumpakan	23,000	24,700	5,000
21. Banjaragung	-	126,400	-
22. Sangen	-	68,000	-
23. Pucungroto	-	39,000	34,900
24. Sidorejo	-	66,000	8,500
25. Sidowangi	-	98,800	-
26. Sukomulyo	-	109,600	-
27. Sukorejo	-	54,000	17,600
28. Sutopati	-	48,000	19,800
Jumlah	652,000	1205,900	308,500

Sumber Data : Monografi Desa

Tabel : I.3 Lanjutan.

Desa	T A N A H K E R I N G		
	Pekarangan Bangunan dl	Tegalan/ Kebunan	Padang Gembala
-	5	6	7
1. Wonogiri	118,000	152,956	-
2. Kwaderan	130,000	116,900	-
3. Madukoro	20,000	28,905	-
4. Bumiayu	22,900	4,000	-
5. Ngargosari	22,230	-	-
6. Madugondo	8,000	9,990	-
7. Ngendrosari	26,200	5,417	-
8. Lesampuro	2,100	56,455	-
9. Banjaretno	38,400	57,859	-
10. Krinjing	30,000	150,230	-
11. Bangsri	25,000	65,182	-
12. W a d a s	20,000	39,240	-
13. Kajoran	46,500	3,000	-
14. Mangunrejo	14,000	64,992	-
15. S a m b a k	43,000	87,000	-
16. Bambusari	36,400	130,015	-
17. Wuwuharjo	504,000	51,980	-
18. Pandansari	11,000	205,000	-
19. Pandanretno	30,000	194,300	-
20. Krumpakan	9,300	43,888	-
21. Banjaregung	18,500	2,685	-
22. S a n g e n	8,900	-	-
23. Pucungroto	15,000	89,230	-
24. Sidorejo	10,000	134,374	-
25. Sidowangi	27,000	8,208	-
26. Sidomulya	24,500	79,589	-
27. Sukorejo	70,600	9,790	-
28. Sūtopāti	55,600	1202,900	-
Jumlah :	1387,130	2994,085	-

Sumber Data : Monografi Desa

Tabel : I,3 Lanjutan.

D e s a	T A N A H K E R I N G		
	Tambak/ Kolam	R a w a	Hutan Negara
-	8	9	10
1. Wonogiri	0,044	-	-
2. Kwaderan	0,100	-	-
3. Madukoro	0,095	-	-
4. Bumiayu	0,100	-	-
5. Ngargosari	-	-	-
6. Madugondo	0,010	-	-
7. Ngendrosari	0,200	-	-
8. Lesampuro	0,300	-	-
9. Banjaretno	0,200	-	10,000
10. Krinjing	0,010	-	81,000
11. B a n g s r i	0,018	-	31,000
12. W a d a s	0,010	-	45,000
13. Kajoran	0,500	-	-
14. Mangunrejo	0,008	-	70,000
15. S a m b a k	1,000	-	90,000
16. Bambusari	0,085	-	10,000
17. Wuwuharjo	0,020	-	-
18. Pandansari	1,500	-	75,000
19. Pandanretno	0,700	-	145,000
20. Krumpakan	0,300	-	50,000
21. Banjaragung	0,500	-	-
22. Sangen	0,100	-	-
23. Pucungroto	0,500	-	15,000
24. Sidorejo	0,126	-	35,000
25. Sidowangi	-	-	-
26. Sukomulyo	0,480	-	195,000
27. Sukorejo	0,010	-	70,000
28. Sutopati	0,100	-	461,000
Jumlah	7,016	-	1383,000

Sumber Data : Monografi Desa

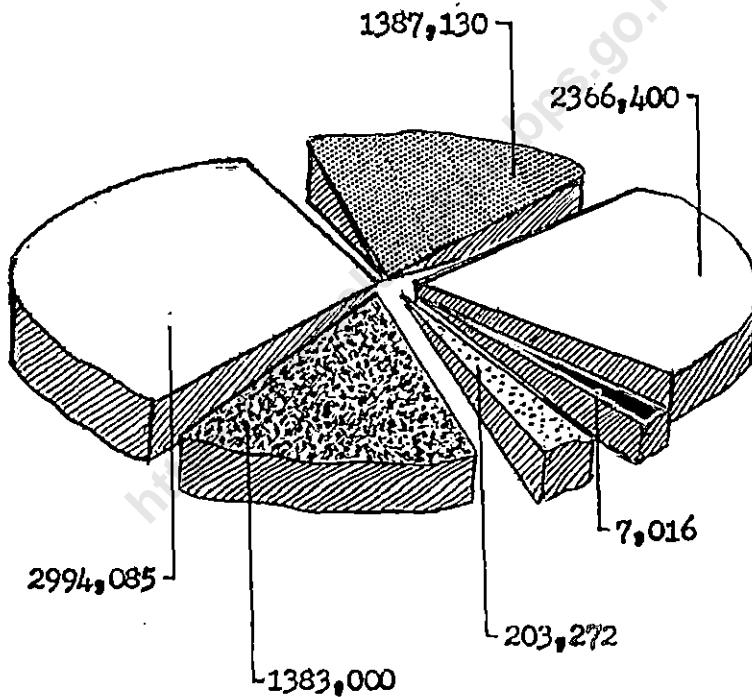
Tabel : I.3 Lanjutan.

Desa	T A N A H K E R I N G		
	Perkebunan Negara/Swas	Lain-lain, Su ngai, Jalan	Jumlah Luas Daerah.
-	11	12	13
1. Wonogiri	-	13,000	315,000
2. Kwaderan	-	3,000	291,000
3. Madukoro	-	3,000	77,000
4. Bumiayu	-	20,000	135,000
5. Ngargosari	-	3,890	75,220
6. Madugondo	-	3,000	83,000
7. Ngendrosari	-	1,000	103,617
8. Lesampuro	-	1,750	175,005
9. Banjaretno	-	18,285	212,844
10. Krinjing	-	5,560	348,000
11. Bangsri	-	3,800	170,000
12. W a d a s	-	0,750	165,000
13. Kajoran	-	2,000	311,000
14. Mangunrejo	-	2,000	235,000
15. S a m b a k	-	2,000	333,000
16. Bambusari	-	17,000	277,000
17. Wuwuharjo	-	29,000	719,000
18. Pandansari	-	19,500	390,000
19. Pandanretno	-	5,000	494,000
20. Krumpakan	-	0,701	156,889
21. Banjaragung	-	1,428	149,513
22. S a n g e n	-	2,000	79,000
23. Pucungroto	-	4,205	197,835
24. Sidorejo	-	1,000	255,000
25. Sidowangi	-	3,972	137,980
26. Sidomulya	-	9,831	419,000
27. Sukorejo	-	1,000	223,000
28. Sutopati	-	25,600	1813,000
Jumlah :	-	203,272	8340,903







Sumber Data : Monografi Desa

Tabel: I.4 Luas Wilayah Kecamatan Kajoran menurut
Jenis Penggunaan Tanah pada Tahun 1994

(Dalam Ha)



KETERANGAN :

-  : Pekarangan dan bangunan
-  : Sawah
-  : Tambak/ kolam
-  : Lain lain (sungai, jalan, kuburan dll.)
-  : Hutan Negara
-  : Tegal/kebunan

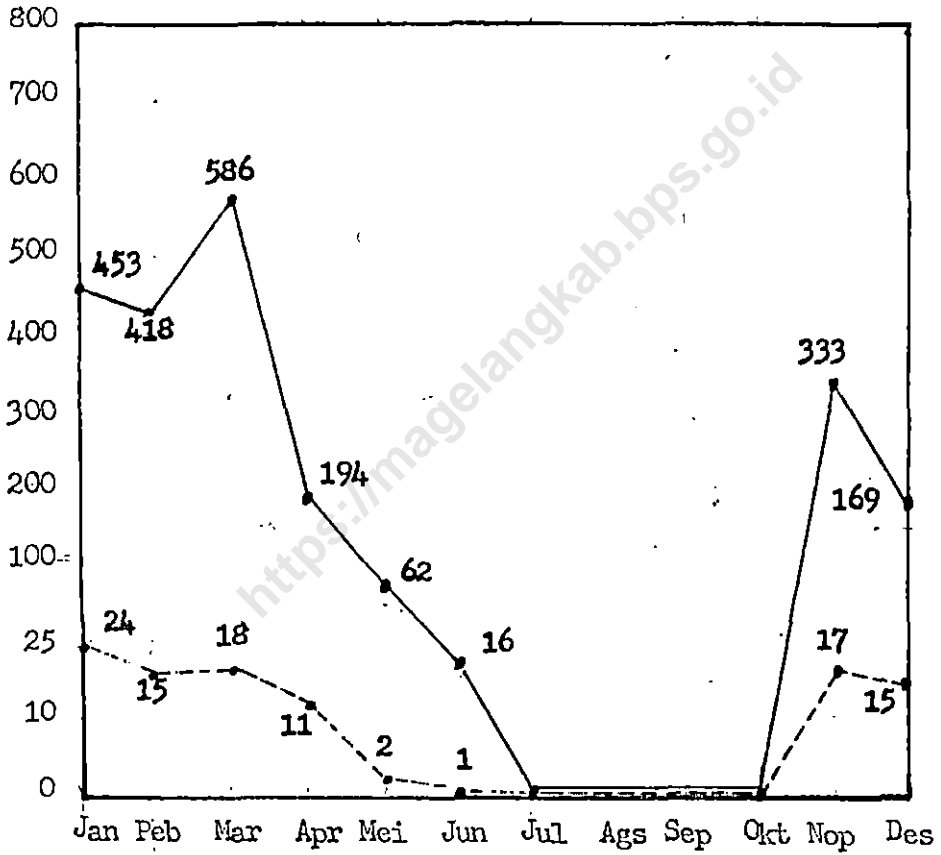
Sumber data : Monografi Desa.

Tabel : I.5 Banyaknya Hari Hujan dan Curah Hujan di Kecamatan Kajoran pada Tahun 1994

Bulan	Jumlah Hujan (mm)	Jumlah Hari Hujan (Hari)
1	2	3
1. Januari	453	24
2. Pebruari	418	15
3. Maret	586	18
4. April	194	11
5. Mei	62	2
6. Juni	16	1
7. Juli	-	-
8. Agustus	-	-
9. September	-	-
10. Oktober	-	-
11. Nopember	333	17
12. Desember	169	15
Jumlah	2231	103

Sumber Data : PU Pengairan Kecamatan Kajoran.

Tabel : I.6 Banyaknya Curah Hujan dan Hari Hujan di Wilayah Kecamatan Kajoran Pada Tahun 1994.



KETERANGAN :

- : Hujan (Mm)
- - - - - : Hari hujan (Hari)

Sumber Data : PU Pengairan.

BAB II P E M E R I N T A H A N

<https://magelangkab.bps.go.id>

Tabel : II .1 Banyaknya Dusun, RW dan RT Tiap Desa
Di Kecamatan Kajoran Pada Th. 1994.

D e s a	B a n y a k n y a		
	Dukuh	RW	RT
1	2	3	4
1. Wonogiri	3	4	29
2. Kwaderan	3	6	25
3. Madukoro	2	4	7
4. Bumiayu	3	4	11
5. Ngargosari	4	4	10
6. Madugondo	2	3	8
7. Ngendrosari	4	4	8
8. Lesanpuro	2	6	14
9. Banjaretno	6	6	18
10. Krinjing	5	5	15
11. B a n g s r i	3	3	11
12. W a d a s	3	3	6
13. Kajoran	9	18	46
14. Mangunrejo	5	5	11
15. S a m b a k	3	9	17
16. Bambusari	3	3	19
17. Wuwuharjo	7	7	25
18. Pandansari	3	6	15
19. Pandanretno	6	6	18
20. Krumpakan	2	2	10
21. Banjaragung	4	4	23
22. Sengen	2	2	8
23. Pucungroto	4	4	24
24. Sidorejo	5	5	21
25. Sidowangi	3	3	14
26. Sukomulyo	4	4	23
27. Sukorejo	3	3	11
28. Sutopati	19	30	105
Jumlah	122	163	552

Sumber Data : Monografi Desa

Tabel II.2 Banyaknya Balai Desa dan Kantor Desa
Diperinci Tiap Desa Tahun 1994.

D e s a	B a n y a k n y a	
	Balai Desa	Kantor Desa
1	2	3
1. Wonogiri	1	1
2. Kwaderan	1	1
3. Madukoro	1	1
4. Bumiayu	1	1
5. Ngargosari	1	1
6. Madugondo	1	1
7. Ngendrosari	1	1
8. Lesampuro	1	1
9. Banjaretno	1	1
10. Krinjing	1	1
11. Bangsri	1	1
12. W a d a s	1	1
13. Kajoran	1	1
14. Mangunrejo	1	1
15. S a m b a k	1	1
16. Bambusari	1	1
17. Wuwuharjo	1	1
18. Pandansari	1	1
19. Pandanretno	1	1
20. Krumpakan	1	1
21. Banjaragung	1	1
22. S a n g e n	1	1
23. Pucungroto	1	1
24. Sidorejo	1	1
25. Sidowangi	1	1
26. Sidomulya	1	1
27. Sukorejo	1	1
28. Sūtopāti	1	1
Jumlah :	28	28

Sumber Data : Monografi Desa

Tabel: II.3

Nama Kepala Desa dan Sekretaris Desa
Kecamatan Kajoran Tahun 1994

Desa	Nama Kepala Desa	Nama Sekretaris Desa
1	2	3
1. Wonogiri	S a b a r n o	-
2. Kwaderan	Abdulah Dimyati	Siswoyo
3. Madukoro	Rupiyanto	Zainal Arifin
4. Bumiayu	Djawari. BA	Marsono
5. Ngergosari	Achmad Watno	Suryanto
6. Madugondo	Muchni Masrur	Sugiyo
7. Ngendrosari	Sumarno	Subardo
8. Lesanpuro	Basyarudin	Prawitowigryo
9. Banjaretno	Djarot	Parmono.
10. Krinjing	Bambang Edy S	Sukarjono
11. B a n g s r i	Arifin	Djunaidi
12. W a d a s	Maryono	Nachrowi
13. Kajoran	Drs.Nursalim Halimi	Sutaryo
14. Mangunrejo	Drs.Mashudi	-
15. S a m b a k	Djuliyono	Djaudin
16. Bambusari	Matkayat	Asyhur.
17. Wuwuharjo	Kusnudin	-
18. Pandansari	Sutopo ES	Sumitro Hardi
19. Pandanretno	Sudartono	Suryanto
20. Krumpakan	Samanudin	Warisno
21. Banjaragung	Muh. Djawadi	Supadi
22. Sangen	Suryadi	Sudjongko
23. Pucungroto	Djarwo Sutomo.	Sucipto
24. Sidorejo	K u r d i	Muchyasin
25. Sidowangi	Charis	Achmadi
26. Sukomulyo	Muchson HM	Ghasuman
27. Sukorejo	Bambang Purnomo	Triyono
28. Sutopati	Suwarno	Suharto
Jumlah	X	X

Sumber Data : Kantor Kec. Kajoran.

Tabel : II.4. Luas Tanah Bengkok Pamong Desa
Diperinci Tiap Desa Di Kec.Kajoran.

D e s a	Tanah Bengkok Pamong Desa		
	Sawah	Kering	Kolam
1	2	3	4
1. Wonogiri	6,989	7,573	-
2. Kwaderan	4,027	5,390	-
3. Madukoro	0,630	4,675	-
4. Bumiayu	8,430	0,650	-
5. Ngargosari	3,510	0,240	-
6. Madugondo	6,990	0,565	-
7. Ngendrosari	6,570	0,700	-
8. Lesanpuro	0,655	0,182	-
9. Banjaretno	5,270	0,960	-
10. Krinjing	0,140	0,000	-
11. B a n g s r i	2,500	-	-
12. W a d a s	3,475	1,516	-
13. Kajoran	13,601	0,963	-
14. Mangunrejo	4,155	1,960	-
15. S a m b a k	0,200	9,975	-
16. Bambusari	4,165	1,975	-
17. Wuwuharjo	1,417	2,685	-
18. Pandansari	2,120	0,340	-
19. Pandanretno	1,260	-	-
20. Krumpakan	2,148	6,806	-
21. Banjaragung	6,635	0,515	-
22. Sangen	4,155	-	-
23. Pucungroto	1,390	-	-
24. Sidorejo	4,470	-	-
25. Sidowangi	5,835	0,190	-
26. Sukomulyo	6,572	-	-
27. Sukorejo	0,278	0,160	-
28. Sutopati	0,335	37,007	-
Jumlah	107,922	85,027	-

Sumber Data : Monografi Desa

Tabel : II.5 Luas Tanah Kas Desa di Kecamatan Kajoran
Diperinci Tiap Desa Pada Tahun 1994

D e s a	Tanah Kas Desa		
	Sawah	Kering	Kolam
1	2	3	4
1. Wonogiri	-	-	-
2. Kwaderan	-	-	-
3. Madukoro	-	-	-
4. Bumiayu	-	-	-
5. Ngargosari	-	-	-
6. Madugondo	-	-	-
7. Ngendrosari	-	-	-
8. Lesampuro	-	-	-
9. Banjaretno	-	-	-
10. Krinjing	-	-	-
11. Bangari	-	-	-
12. W a d a s	-	-	-
13. Kajoran	-	-	-
14. Mangunrejo	-	-	-
15. S a m b a k	-	-	-
16. Bambusari	-	-	-
17. Wuwuharjo	-	-	-
18. Pandansari	-	-	-
19. Pandanretno	-	-	-
20. Krumpakan	-	-	-
21. Banjaragung	-	-	-
22. S a n g e n	-	-	-
23. Pucungroto	-	-	-
24. Sidorejo	-	-	-
25. Sidowangi	0,190	0,739	-
26. Sidomulya	-	-	-
27. Sukorejo	-	-	-
28. Sūtopāti	-	-	-
Jumlah :	0,190	0,739	-

Sumber Data : Monografi Desa

Tabel : II.6. Klasifikasi Desa desa di Wilayah
Kacamatan Kajoran Pada Th. 1994.

Desa	Swadaya	Swakarya	Swasembada
1	2	3	4
1. Wonogiri	-	-	1
2. Kwaderan	-	-	1
3. Madukoro	-	-	1
4. Bumiayu	-	-	1
5. Ngergosari	-	-	1
6. Madugondo	-	-	1
7. Ngendrosari	-	-	1
8. Lesampuro	-	-	1
9. Banjaretno	-	-	1
10. Krinjing	-	-	1
11. Bangsri	-	-	1
12. W a d a s	-	-	1
13. Kajoran	-	-	1
14. Mangunrejo	-	-	1
15. S a m b a k	-	-	1
16. Bambusari	-	-	1
17. Wuwuharjo	-	-	1
18. Pandansari	-	-	1
19. Pandanretno	-	-	1
20. Krumpakan	-	-	1
21. Banjaragung	-	-	1
22. S a n g e n	-	-	1
23. Pucungroto	-	-	1
24. Sidorejo	-	-	1
25. Sidowangi	-	-	1
26. Sidomulya	-	-	1
27. Sukorejo	-	-	1
28. Sütopati	-	-	1
Jumlah :	-	-	28

Sumber Data : Monografi Desa

Tabel : II.7. Banyaknya Desa Tertinggal , Tidak Tertinggal Dan Score Di Kecamatan Kajoran Pada Tahun 1994.

Desa	Score	Desa Tertinggal	Desa Tidak tertinggal
1	2	3	4
1. Wonogiri	44	1	0
2. Kwaderan	50	-	1
3. Madukoro	49	1	-
4. Bumiayu	54	-	1
5. Ngargosari	39	1	-
6. Madugondo	54	-	1
7. Ngendrosari	42	1	-
8. Lesampuro	38	1	-
9. Banjaretno	45	1	-
10. Krinjing	39	1	-
11. Bangsri	45	1	-
12. Wadas	45	1	-
13. Kajoran	54	-	1
14. Mangunrejo	45	1	-
15. Sambak	51	-	1
16. Bambusari	42	1	-
17. Wuwuharjo	53	-	1
18. Pandansari	43	1	-
19. Pandanretno	48	1	-
20. Krumpakan	51	-	1
21. Banjaragung	48	1	-
22. Sangen	51	-	1
23. Pucungroto	49	1	-
24. Sidorejo	47	1	-
25. Sidowangi	56	-	1
26. Sukomulyo	43	1	-
27. Sukorejo	40	1	-
28. Sutopati	54	-	1
Jumlah	x	28	10

Sumber Data : Kantor Statistik Kab. Magelang

BAB III PENDUDUK DAN ANGKATAN KERJA

<https://magelangkab.bps.go.id>

Tabel : III.1 Banyaknya Penduduk diperinci Tiap Desa
Menurut Kewarganegaraan Kec. Kajoran 1994

Desa	W N I	W N A	Jumlah
1	2	3	4
1. Wonogiri	2050	--	2050
2. Kwaderan	2159	--	2159
3. Madukoro	1050	--	1050
4. Bumiayu	968	--	968
5. Ngargosari	686	--	686
6. Madugondo	730	--	730
7. Ngendrosari	633	--	633
8. Lesampuro	1298	--	1298
9. Banjaretno	1148	--	1148
10. Krinjing	1241	--	1241
11. B a n g s r i	1022	--	1022
12. W a d a s	761	--	761
13. Kajoran	3293	2	3295
14. Mangunrejo	821	--	821
15. S a m b a k	2045	--	2045
16. Bambusari	1482	--	1482
17. Wuwuharjo	3890	--	3890
18. Pandansari	1597	--	1597
19. Pandanretno	1573	--	1573
20. Krumpakan	926	--	926
21. Banjaragung	1364	--	1364
22. Sangen	766	--	766
23. Puongroto	1533	--	1533
24. Sidorejo	1486	--	1486
25. Sidowangi	1483	--	1483
26. Sukomulyo	1697	--	1697
27. Sukorejo	1107	--	1107
28. Sutopati	10492	--	10492
Jumlah	49301	2	49303

Sumber Data : Monografi Desa

Tabel : III.2 Jumlah Penduduk Laki-laki tiap 100 Perempuan (Sex Ratio) Kec. Kajoran Pada Tahun 1994

Desa	Laki-laki	Perempuan	Jumlah	Sex Ratio
1	2	3	4	5
1. Wonogiri	1020	1030	2050	99
2. Kwaderan	1061	1098	2159	97
3. Madukoro	523	527	1050	101
4. Bumiayu	461	507	968	90
5. Ngargosari	333	353	686	94
6. Madugondo	341	389	730	88
7. Ngendrosari	305	328	633	93
8. Lesampuro	648	650	1298	100
9. Banjaretno	556	592	1148	94
10. Krinjing	573	668	1241	86
11. Bangsri	490	532	1022	92
12. Wadas	370	391	761	95
13. Kajoran	1647	1648	3295	100
14. Manganrejo	415	406	821	102
15. Sambak	1017	1028	2045	99
16. Bambusari	704	778	1482	90
17. Wuwuharjo	1919	1971	3890	97
18. Pandansari	808	789	1597	102
19. Pandanretno	791	782	1573	101
20. Krumpakan	459	467	926	98
21. Banjaragung	668	696	1364	96
22. Sengen	375	391	766	96
23. Pucungroto	769	764	1533	101
24. Sidorejo	736	750	1486	98
25. Sidowangi	729	754	1483	97
26. Sukomulyo	834	863	1697	97
27. Sukorejo	543	564	1107	96
28. Sutopati	5221	5271	10492	99
Jumlah	24316	24987	49303	97

Sumber Data : Monografi Desa

Tabel : III.3 Banyaknya Penduduk Kecamatan Kajoran Laki-laki Perempuan dan Jenis Kelamin tiap Desa Th. 1994

Desa	Dewasa		Anak - Anak		Jumlah
	Laki2	Perempuan	Laki2	Perempuan	
1	2	3	4	5	6
1. Wonogiri	620	638	400	392	2050
2. Kwaderan	745	774	316	324	2159
3. Madukoro	396	411	127	116	1050
4. Bumiayu	217	268	244	239	968
5. Ngargosari	236	256	97	97	686
6. Madugondo	208	237	133	152	730
7. Ngendrosari	200	212	105	116	633
8. Lesanpuro	359	361	289	289	1298
9. Banjaretno	389	403	167	189	1148
10. Krinjing	385	469	188	199	1241
11. Bangsri	317	343	173	189	1022
12. W a d a s	287	301	83	90	761
13. Kajoran	1015	1026	632	622	3295
14. Mangunrejo	288	270	127	136	821
15. S a m b a k	757	770	260	258	2045
16. Bambusari	471	518	233	260	1482
17. Wuwuharjo	1271	1334	648	637	3890
18. Pandansari	538	543	270	246	1597
19. Pandanretno	466	450	325	332	1573
20. Krumpakan	324	312	135	155	926
21. Banjaragung	399	429	269	267	1364
22. S a n g e n	265	273	110	118	766
23. Pucungroto	450	455	319	309	1533
24. Sidorejo	491	484	245	266	1486
25. Sidowangi	496	520	233	234	1483
26. Sukomulya	554	573	280	290	1697
27. Sukorejo	333	335	210	229	1107
28. Sutopati	3323	3379	1898	1892	10492
Jumlah :	15800	16344	8516	8643	49303

Sumber Data : Monografi Desa

Tabel : III.4 Kepadatan Penduduk Kecamatan Kajoran

Diperinci per Desa Tahun 1994

Desa	Luas Wilayah (KM 2)	Jumlah Penduduk	Kepadatan Penduduk
1	2	3	4
1. Wonogiri	3,15	2050	651
2. Kwaderan	2,91	2159	742
3. Madukoro	0,77	1050	1364
4. Bumiayu	1,35	968	717
5. Ngergosari	0,75	686	915
6. Madugondo	0,83	730	880
7. Ngendrosari	1,04	633	609
8. Lesampuro	1,75	1298	742
9. Banjaretno	2,13	1148	539
10. Krinjing	3,48	1241	357
11. Bangsari	1,70	1022	601
12. Wadas	1,65	761	461
13. Kajoran	3,11	3295	1059
14. Mangunrejo	2,35	821	349
15. Sambak	3,33	2045	614
16. Bambusari	2,77	1482	535
17. Wuwuharjo	7,19	3890	541
18. Pandansari	3,90	1597	409
19. Pandanretno	4,94	1573	318
20. Krumpakan	1,57	926	590
21. Banjaragung	1,49	1364	915
22. Sangen	0,79	766	970
23. Pucungroto	1,98	1533	774
24. Sidorejo	2,55	1486	583
25. Sidowangi	1,38	1483	1075
26. Sukomulyo	4,19	1697	405
27. Sukorejo	2,23	1107	496
28. Sutopati	18,13	10492	579
Jumlah	83,41	49303	591

Sumber Data : Monografi Desa

Tabel : III.5 Rata rata Jumlah Jiwa Rumah Tangga
Diperinci per Desa Tahun 1994

Desa	Jumlah Penduduk	Jumlah RT/KK	Rata rata Jiwa/RT
1	2	3	4
1. Wonogiri	2050	468	4
2. Kwaderan	2159	488	4
3. Mawukoro	1050	240	4
4. Bumiayu	968	213	5
5. Ngarosari	686	179	4
6. Madugondo	730	194	4
7. Ngendrosari	633	172	4
8. Lesampuro	1298	303	4
9. Banjaretno	1148	258	4
10. Krinjing	1241	279	4
11. Bangsri	1022	227	5
12. W a d a s	761	175	4
13. Kajoran	3295	773	4
14. Mangunrejo	821	196	4
15. S a m b a k	2045	448	5
16. Bambusari	1482	347	4
17. Wuwuharjo	3890	842	5
18. Pandansari	1597	394	4
19. Pandanretno	1573	391	4
20. Krumpakan	926	224	4
21. Banjaregung	1364	322	4
22. S a n g e n	766	194	4
23. Pucungroto	1533	344	4
24. Sidorejo	1486	323	5
25. Sidowangi	1483	301	5
26. Sukomulya	1697	402	4
27. Sukorejo	1107	238	5
28. Sūtopāti	10492	2159	5
Jumlah :	49303	11094	4

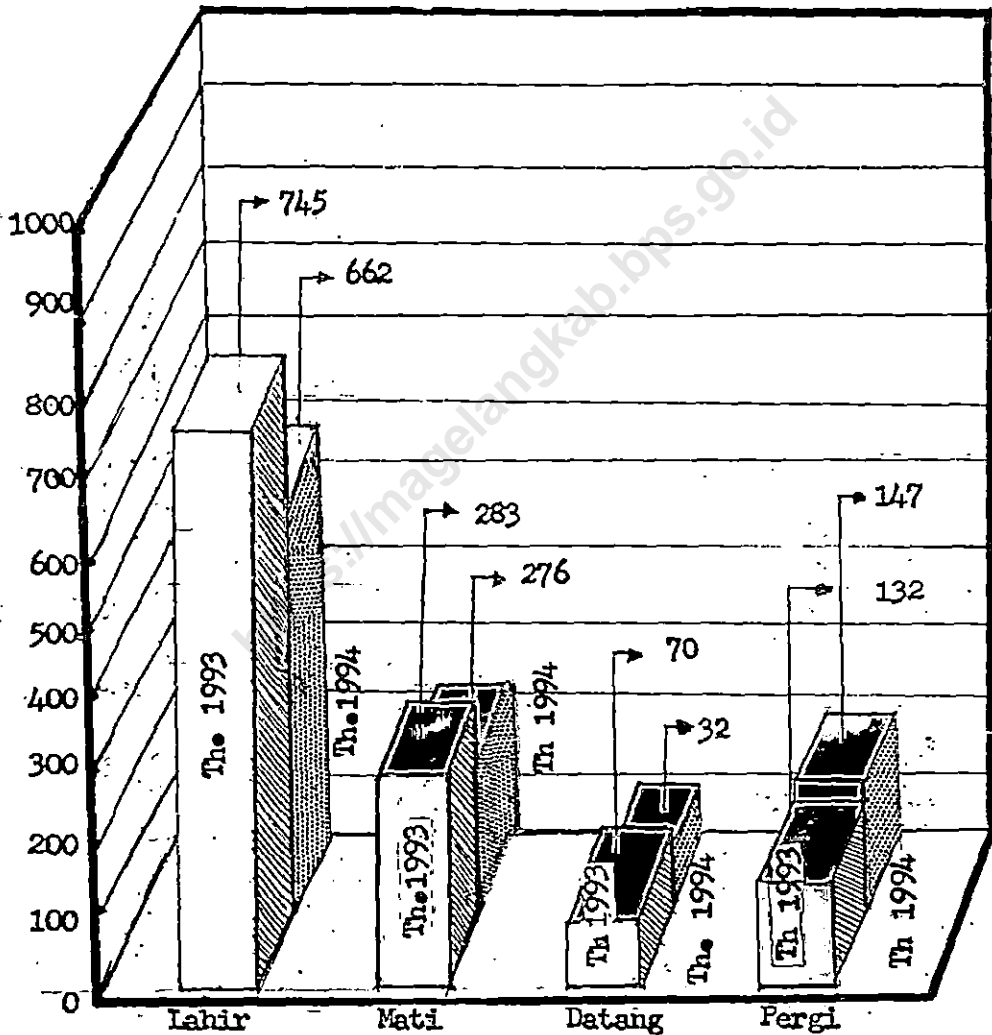
Sumber Data : Monografi Desa

Tabel : III.6 Banyaknya Lahir, Mati, Datang dan Pergi
Di Kecamatan Kajoran Pada Tahun 1994.

D e s a	B a n y a k n y a							
	Lahir		Mati		Datang		Pergi	
	Lk	Pr	Lk	Pr	Lk	Pr	Lk	Pr
1	2	3	4	5	6	7	8	9
1. Wonogiri	21	24	6	6	1	1	25	28
2. Kwaderan	4	9	8	11	-	-	3	-
3. Madukoro	7	6	3	1	-	-	14	8
4. Bumiayu	4	4	5	3	1	-	2	1
5. Ngargosari	9	8	2	6	-	1	-	-
6. Madugondo	5	5	2	3	-	-	-	-
7. Ngendrosari	8	6	4	3	-	-	-	-
8. Lesanpuro	3	2	5	1	-	-	-	-
9. Banjaretno	6	3	-	2	-	-	1	2
10. Krinjing	10	16	-	3	-	-	-	-
11. B a n g s r i	4	1	1	-	-	-	1	1
12. W a d a s	2	-	3	-	-	-	-	1
13. Kajoran	20	17	11	14	1	1	11	12
14. Mangunrejo	12	8	10	8	1	4	5	1
15. S a m b a k	12	3	2	3	-	-	2	3
16. Bambusari	1	2	3	6	-	1	-	-
17. Wuwuharjo	40	26	10	7	-	-	1	1
18. Pandansari	9	10	3	1	-	-	1	-
19. Pandanretno	4	9	8	2	-	-	-	-
20. Krumpakan	3	4	1	1	-	-	-	-
21. Banjaragung	11	8	5	1	2	3	3	6
22. Sangen	1	3	2	-	3	5	1	-
23. Pucungroto	2	1	3	3	1	2	-	2
24. Sidorejo	11	11	5	7	1	1	-	1
25. Sidowangi	13	7	3	6	-	-	-	-
26. Sukomulyo	9	11	3	4	-	-	3	2
27. Sukorejo	19	17	-	6	-	-	-	2
28. Sutopati	81	110	35	25	1	1	1	2
Jumlah	331	331	143	133	12	20	74	73

Sumber Data : Monografi Desa

Tabel: III.7 Banyaknya Lahir, Mati, Datang dan Pergi
Di Kecamatan Kajoran Th.1993 dan Th.1994



Sumber Data : Monografi Desa.

Tabel: III.8 Tingkat Kelahiran Kasar Kecamatan Kajoran
Diperinci per Desa Tahun 1994 (Crude Birth
Rate) (Tiap 1000 Penduduk).

Desa	Jumlah Penduduk Juni 1994	Jumlah Kelahiran Hidup 1994	Crude Birth Rate (CBR) Kol 3:Kol 2
1	2	3	4
1. Wonogiri	2042	45	22,04
2. Kwaderan	2165	13	6,00
3. Madukoro	1056	13	12,31
4. Bumiayu	971	8	8,24
5. Ngargosari	681	17	24,96
6. Madugondo	727	10	13,76
7. Ngendrosari	631	14	22,19
8. Lesanpuro	1299	5	3,85
9. Banjaretno	1148	9	7,84
10. Krinjing	1232	26	21,10
11. B a n g s r i	1022	5	4,89
12. W a d a s	762	2	2,62
13. Kajoran	3301	37	11,21
14. Mangunrejo	814	20	24,57
15. S a m b a k	2042	15	7,35
16. Bambusari	1485	3	2,02
17. Wuwuharjo	3868	66	17,06
18. Pandansari	1595	19	11,91
19. Pandanretno	1572	13	8,27
20. Krumpakan	924	7	7,58
21. Banjaragung	1355	19	14,02
22. Sangen	768	4	5,21
23. Pucungroto	1534	3	1,96
24. Sidorejo	1487	22	14,79
25. Sidowangi	1478	20	13,53
26. Sukomulyo	1696	20	11,79
27. Sukorejo	1090	36	33,02
28. Sutopati	10419	191	18,33
Jumlah	49164	662	13,47

Sumber Data : Monografi desa.

Tabel: III.9 Tingkat Kematian Kasar Kecamatan Kajoran
diperinci per Desa Tahun 1994 (Crude Death
Rate) (Tiap 1000 Penduduk)

Desa	Jumlah Penduduk Juni 1994	Jumlah Kematian Th. 1994	Crude Death Rate (CDR) Kol 3:Kol 2
1	2	3	4
1. Wonogiri	2042	12	19,34
2. Kwaderan	2165	19	8,78
3. Madukoro	1056	4	3,79
4. Bumiayu	971	8	8,24
5. Ngargosari	681	8	11,75
6. Madugondo	727	5	6,88
7. Ngendrosari	631	7	11,09
8. Lesanpuro	1299	6	4,62
9. Banjaretno	1148	2	1,74
10. Krinjing	1232	3	2,44
11. Bangsri	1022	1	0,98
12. W a d a s	762	3	3,94
13. Kajoran	3301	25	7,57
14. Mangunrejo	814	18	22,11
15. S a m b a k	2042	5	2,45
16. Bambusari	1485	9	6,06
17. Wuwuharjo	3868	17	4,40
18. Pandansari	1595	4	2,51
19. Pandanretno	1572	10	6,36
20. Krumpakan	924	2	2,16
21. Banjaragung	1355	6	4,43
22. S a n g e n	768	2	2,60
23. Pucungroto	1534	6	3,91
24. Sidorejo	1487	12	8,07
25. Sidowangi	1478	9	6,09
26. Sukomulyo	1696	7	4,13
27. Sukorejo	1090	6	5,50
28. Sutopati	10419	60	5,76
Jumlah :	49164	276	5,61

Sumber Data : Monografi desa.

Tabel : III.10 Banyaknya Penduduk Menurut Lapangan pekerjaan
Mata Pencaharian bagi umur 10 Th Keatas 1994

Desa	Peta- ni Sendi ri.	Buruh Tani	Nela yan	Pengu saha	Buruh Indus- tri	Buruh Bangun an
1	2	3	4	5	6	7
1. Wonogiri	382	298	--	12	109	64
2. Kwaderan	325	120	--	--	12	15
3. Madukoro	178	349	--	--	49	16
4. Bumiayu	150	77	--	3	5	25
5. Ngargosari	56	413	--	--	--	6
6. Madugondo	145	134	--	2	14	32
7. Ngendrosari	145	198	--	--	--	10
8. Lesanpuro	278	290	--	78	--	3
9. Banjaretno	230	280	--	--	--	--
10. Krinjing	200	636	--	--	--	25
11. Bangsari	150	380	--	--	--	--
12. Wadas	172	265	--	--	--	10
13. Kajoran	644	256	--	3	21	36
14. Mangunrejo	102	82	--	--	6	7
15. Sambak	250	145	--	2	45	35
16. Bambusari	300	353	--	--	--	25
17. Wuwuharjo	401	2301	--	--	4	25
18. Pandansari	340	93	--	1	4	20
19. Pandanretno	295	210	--	--	5	55
20. Krumpakan	185	105	--	--	--	21
21. Banjaragung	295	223	--	--	4	75
22. Sangen	132	184	--	--	--	102
23. Pucungroto	316	350	--	4	--	30
24. Sidorejo	103	157	--	11	2	15
25. Sidowangi	244	280	--	18	30	39
26. Sukomulyo	351	141	--	--	51	14
27. Sukorejo	218	239	--	--	85	11
28. Sutopati	2121	3343	--	--	--	19
Jumlah	8708	11902	--	134	446	735

Sumber Data : Monografi Desa

Tabel : III.10

L a n j u t a n .

D e s a	Peda- gang	Peng- ang- kutan	Peg. Negeri ABRI	Pensi- unan	Lain- lain	Jumlah
	8	9	10	11	12	13
1. Wonogiri	98	39	47	12	408	1469
2. Kwaderan	10	8	30	3	1277	1800
3. Madukoro	12	-	36	1	274	915
4. Bumiayu	10	5	59	12	246	592
5. Ngargosari	-	-	4	1	94	574
6. Madugondo	17	15	31	5	153	548
7. Ngendrosari	8	-	11	1	119	492
8. Lesampuro	15	-	12	-	155	831
9. Banjaretno	2	-	5	-	387	904
10. Krinjing	20	-	12	1	82	976
11. Bangsri	10	-	3	3	265	811
12. W a d a s	7	-	1	1	224	680
13. Kajoran	17	22	105	41	1329	2474
14. Mangunrejo	3	1	28	6	435	670
15. S a m b a k	75	-	51	6	1161	1770
16. Bambusari	20	-	7	2	471	1178
17. Wuwuharjo	89	26	76	8	114	3044
18. Pandansari	36	14	13	2	715	1238
19. Pandanretno	15	2	23	1	518	1124
20. Krumpakan	15	5	18	9	396	754
21. Banjaragung	16	1	24	3	335	976
22. S a n g e n	1	2	32	3	170	626
23. Pucungroto	20	4	9	5	367	1105
24. Sidorejo	25	-	29	5	800	1147
25. Sidowangi	4	1	15	11	550	1192
26. Sukomulyo	35	-	11	5	713	1321
27. Sukorejo	-	-	2	1	236	792
28. Sūtopati	25	12	28	9	2399	7950
Jumlah :	605	157	722	157	14393	37959

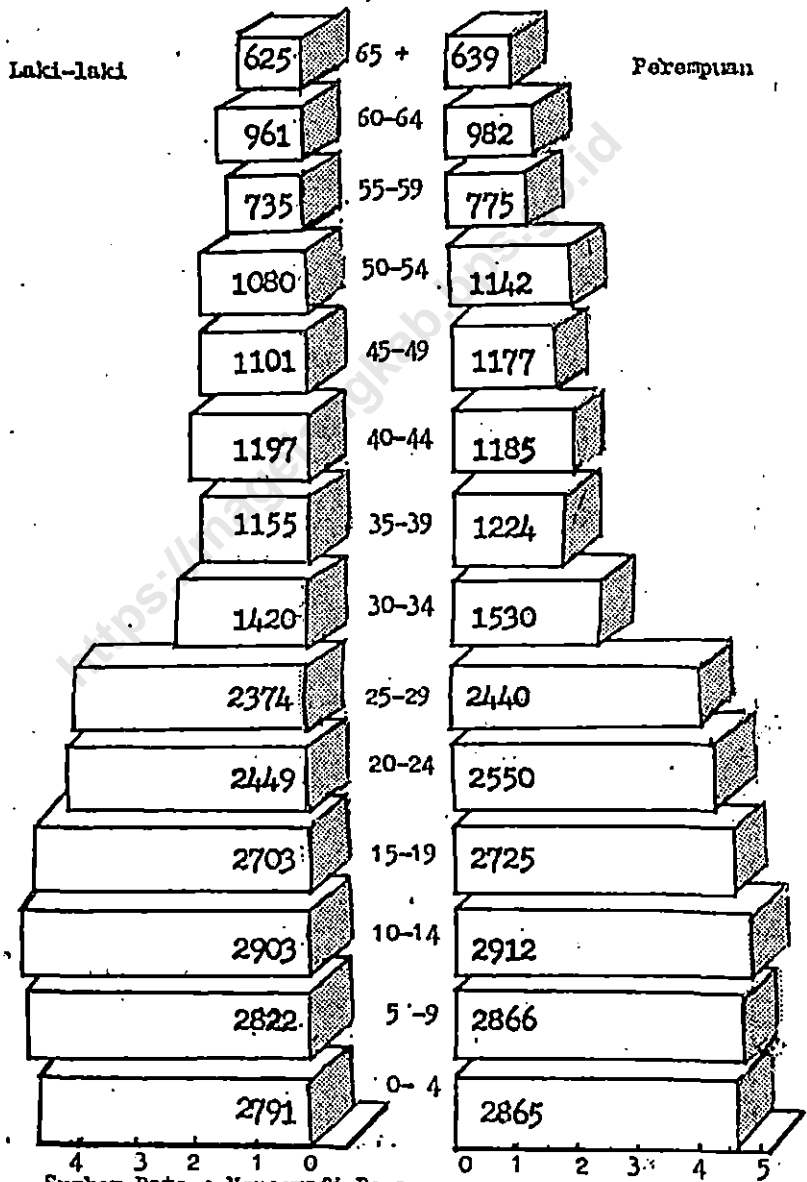
Sumber Data : Monografi Desa

Tabel: III.11 Banyaknya Bangunan Tempat Tinggal di Kecamatan Kajoran Tahun 1994.

Desa	Bangunan Tempat Tinggal			
	Permanen	Semi Permanen	Dari Kayu	Dari Bambu
1	2	3	4	5
1. Wonogiri	31	5	217	191
2. Kwaderan	19	4	324	136
3. Madukoro	45	6	134	55
4. Bumiayu	47	2	75	80
5. Ngargosari	30	-	131	6
6. Madugondo	8	3	96	94
7. Ngendrosari	7	1	50	89
8. Lesampuro	9	-	65	226
9. Banjaretno	5	10	220	17
10. Krinjing	4	-	136	121
11. Bangsri	10	-	151	43
12. W a d a s	14	-	2	161
13. Kajoran	131	42	336	191
14. Mangunrejo	13	1	80	96
15. S a m b a k	45	50	141	193
16. Bambusari	10	5	195	136
17. Wuhubarjo	103	31	344	373
18. Pandansari	34	66	154	126
19. Pandanretno	12	10	201	190
20. Krumpakan	36	-	155	33
21. Banjaragung	20	4	256	40
22. S a n g e n	12	2	105	83
23. Pucungroto	25	5	197	93
24. Sidorejo	19	3	115	149
25. Sidowangi	59	5	123	127
26. Sukomulyo	35	7	236	117
27. Sukorejo	24	-	152	63
28. Sitopati	1015	21	982	149
Jumlah :	1822	283	5403	3378

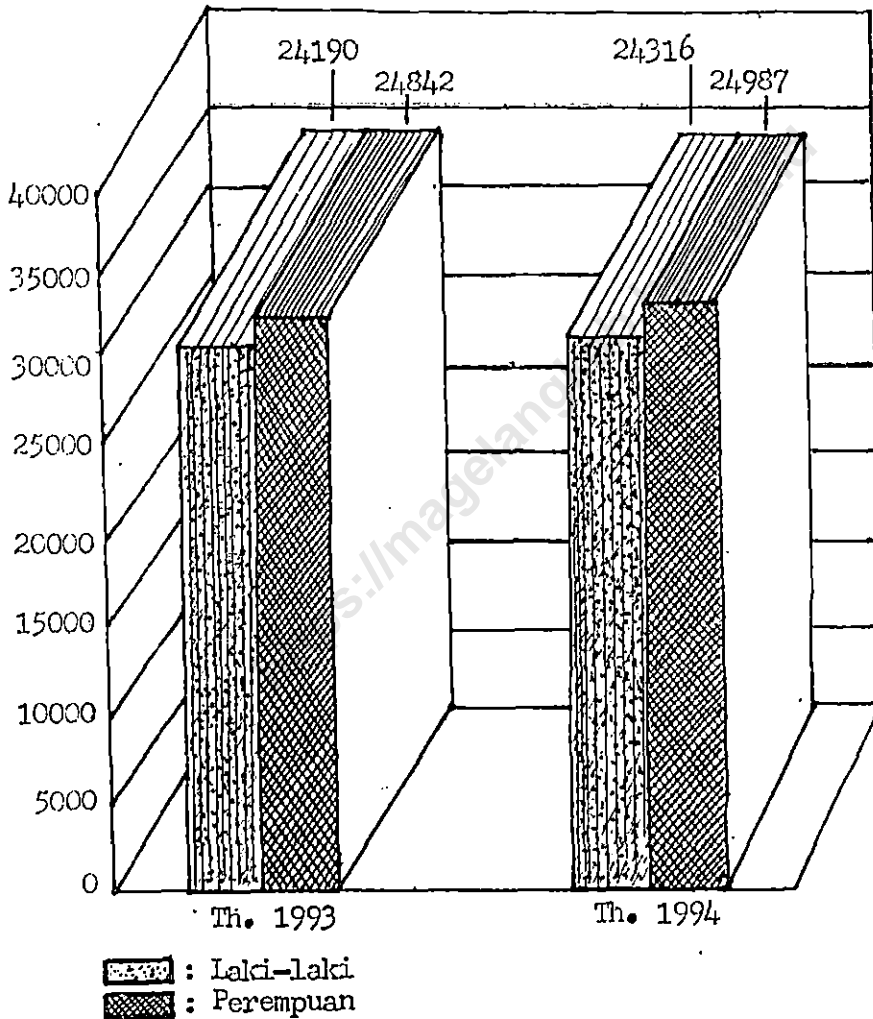
Sumber Data : Monografi Desa.

Tabel : III.13 Banyaknya Penduduk Kecamatan Kajoran
Kelompok umur dan jenis kelamin Th 1994.



Tabel : III.

Banyaknya Penduduk Kecamatan Kajoran
Laki-laki dan Perempuan Th.1993 dan Th.1994



Sumber Data : Monografi Desa

BAB IV S O S I A L

<https://magelangkab.bps.go.id>

Tabel : IV.1. Banyaknya Penduduk Menurut Pendidikan Bagi Umur 5 tahun keatas Kecamatan Kajoran 1994.

Desa	Tamat Akademi/PT	Tamat SLTA	Tamat SLTP	Tamat SD	Tidak tamat SD	Belum Tamat SD	Tidak Sekolah	Jumlah
1	2	3	4	5	6	7	8	9
1. Wonogiri	4	29	152	1102	173	252	12	1724
2. Kwaderan	3	24	180	548	587	200	468	2010
3. Madukoro	7	175	169	450	91	98	17	1007
4. Bumiayu	7	59	58	419	20	145	17	725
5. Ngargosari	-	11	41	304	183	96	3	638
6. Madugondo	4	74	100	233	62	82	92	647
7. Ngendrosari	-	22	46	123	167	161	43	562
8. Lesampuro	3	36	28	291	263	179	177	977
9. Banjaretno	10	30	50	300	237	135	247	1009
10. Krinjing	-	15	45	278	293	267	202	1100
11. Bangeri	-	10	30	170	504	200	42	956
12. W a d a s	1	24	42	312	125	126	106	736
13. Kajoran	16	209	267	881	567	509	454	2903
14. Mangunrejo	3	72	41	104	32	150	364	766
15. S a m b a k	10	57	148	581	312	367	455	1930
16. Bambusari	1	8	7	288	482	247	321	1354
17. Wuwuharjo	3	100	201	2402	29	527	190	3452
18. Pandansari	2	44	76	342	127	250	567	1408
19. Pandanretno	-	9	20	980	95	170	80	1354
20. Krumpakan	4	40	67	610	24	104	16	865
21. Banjaragung	2	101	127	723	76	83	29	1141
22. S a n g e n	6	26	144	256	44	119	100	695
23. Pucungroto	-	60	75	600	232	260	89	1316
24. Sidorejo	8	28	37	548	219	283	228	1351
25. Sidowangi	3	12	46	546	182	190	369	1348
26. Sukomulya	3	34	75	596	275	256	257	1496
27. Sukorejo	-	-	11	142	241	287	239	920
28. Sutopati	1	61	89	4812	1215	2765	314	9257
Jumlah :	101	1370	2372	18941	6857	8508	5498	43647

Sumber Data : Monografi Desa

Tabel: IV.2 Banyaknya Sekolah, Murid dan Guru menurut Jenis Sekolah tiap Desa Akhir Tahun 1994.

Desa	Banyaknya					
	TK			SD		
	Sek	Guru	Murid	Sek	Guru	Murid
1	2	3	4	5	6	7
1. Wonogiri	2	2	43	1	9	172
2. Kwaderan	2	2	47	2	19	293
3. Madukoro	2	2	37	-	-	-
4. Bumiayu	2	4	38	2	13	137
5. Ngargosari	1	1	15	1	6	72
6. Madugondo	1	2	38	-	-	-
7. Ngendrosari	-	-	-	1	9	104
8. Lesanpuro	1	1	28	1	8	81
9. Banjaretno	1	1	25	1	8	90
10. Krinjing	-	-	-	2	10	205
11. Bangsri	1	1	46	1	8	44
12. Wadas	1	1	7	-	-	-
13. Kajoran	5	5	100	3	23	450
14. Mangunrejo	2	2	28	1	8	62
15. Sambak	4	4	79	2	12	210
16. Bambusari	3	3	69	1	7	91
17. Wuwuharjo	3	3	62	2	18	342
18. Pandansari	1	1	8	2	11	154
19. Pandanretno	1	1	31	1	7	154
20. Krumpakan	1	1	32	1	7	50
21. Banjaragung	1	1	32	1	7	86
22. Sangen	2	2	31	-	-	-
23. Pucungroto	-	-	-	2	11	259
24. Sidorejo	1	1	21	1	7	82
25. Sidowangi	2	2	51	1	8	68
26. Sukomulyo	2	3	37	1	8	105
27. Sukorejo	-	-	-	-	-	-
28. Sutopati	1	1	18	5	45	1088
Jumlah	43	47	923	36	269	4399

Sumber Data : Monografi desa

Tabel: IV.2 Lanjutan

Desa	Banyaknya					
	S M T P			S M U		
	Sek	Guru	Murid	Sek	Guru	Murid
	8	9	10	11	12	13
1. Wonogiri	-	-	-	-	-	-
2. Kwaderan	-	-	-	-	-	-
3. Madukoro	-	-	-	-	-	-
4. Bumiayu	-	-	-	-	-	-
5. Ngargosari	-	-	-	-	-	-
6. Madugondo	-	-	-	-	-	-
7. Ngendrosari	-	-	-	-	-	-
8. Lesampuro	-	-	-	-	-	-
9. Banjaretno	-	-	-	-	-	-
10. Krinjing	-	-	-	-	-	-
11. Bangsari	1	14	68	-	-	-
12. W a d a s	-	-	-	-	-	-
13. Kajoran	-	-	-	-	-	-
14. Manganrejo	-	-	-	-	-	-
15. S a m b a k	1	15	74	-	-	-
16. Bambusari	-	-	-	-	-	-
17. Wuwuharjo	-	-	-	-	-	-
18. Pandansari	-	-	-	-	-	-
19. Pandanretno	-	-	-	-	-	-
20. Krumpakan	-	-	-	-	-	-
21. Banjaragung	-	-	-	-	-	-
22. S a n g e n	1	20	386	-	-	-
23. Pucungroto	-	-	-	-	-	-
24. Sidorejo	-	-	-	-	-	-
25. Sidowangi	-	-	-	-	-	-
26. Sukomulyo	-	-	-	-	-	-
27. Sukorejo	-	-	-	-	-	-
28. Sutopati	1	12	110	-	-	-
Jumlah :	4	61	638	-	-	-

Sumber Data : Monografi desa

Tabel: IV.3 Banyaknya Sekolah, Guru dan Murid diluar Lingkungan Dep.Dik.Bud pada Tahun 1994
Diperinci Tiap Desa di Kecamatan Kajoran

D e s a	B a n y a k n y a					
	Iptidaiyah			Tsanawiyah		
	Sek	Guru	Murid	Sek	Guru	Murid
1	2	3	4	5	6	7
1. Wonogiri	2	12	173	1	9	78
2. Kwaderan	1	6	92	-	-	-
3. Madukoro	1	6	151	1	9	96
4. Bumiayu	1	6	82	-	-	-
5. Ngargosari	1	3	30	-	-	-
6. Madugondo	1	6	142	-	-	-
7. Ngendrosari	-	-	-	-	-	-
8. Lesanpuro	1	5	85	-	-	-
9. Banjaretno	1	5	170	-	-	-
10. Krinjing	-	-	-	-	-	-
11. B a n g s r i	1	5	179	-	-	-
12. W a d a s	1	5	63	-	-	-
13. Kajoran	1	6	182	2	28	200
14. Mangunrejo	1	6	64	-	-	-
15. S a m b a k	1	6	106	-	-	-
16. Bambusari	2	12	161	-	-	-
17. Wuwuharjo	3	16	246	1	7	151
18. Pandansari	1	3	42	-	-	-
19. Pandanretno	1	6	89	-	-	-
20. Krumpakan	1	6	113	-	-	-
21. Banjaragung	1	6	96	-	-	-
22. Sangen	1	6	60	1	9	104
23. Pucungroto	-	-	-	-	-	-
24. Sidorejo	1	6	128	-	-	-
25. Sidowangi	1	6	171	1	13	124
26. Sukomulyo	1	6	133	-	-	-
27. Sukorejo	-	-	-	-	-	-
28. Sutopati	3	18	649	-	-	-
Jumlah	30	168	3407	7	75	753

Sumber Data : Monografi desa

Tabel: IV.3 Lanjutan

Desa	Banyaknya		
	Aliyah		
	Sekolah	Guru	Murid
-	8	9	10
1. Wonogiri	-	-	-
2. Kwaderan	-	-	-
3. Madukoro	-	-	-
4. Bumiayu	-	-	-
5. Nergosari	-	-	-
6. Madugondo	-	-	-
7. Ngendrosari	-	-	-
8. Lesanpuro	-	-	-
9. Banjaretno	-	-	-
10. Krinjing	-	-	-
11. Bangsri	-	-	-
12. W a d a s	-	-	-
13. Kajoran	2	25	43
14. Mangunrejo	-	-	-
15. S a m b a k	-	-	-
16. Bambusari	-	-	-
17. Wuwuharjo	-	-	-
18. Pandansari	-	-	-
19. Pandanretno	-	-	-
20. Krumpakan	-	-	-
21. Banjaregung	-	-	-
22. S a n g e n	-	-	-
23. Pucungroto	-	-	-
24. Sidorejo	-	-	-
25. Sidowangi	-	-	-
26. Sukomulyo	-	-	-
27. Sukorejo	-	-	-
28. Sūtopati	-	-	-
Jumlah :	2	25	43

Sumber Data : Monografi desa

Tabel : IV.4 Banyaknya Penduduk Menurut pemeluk Agama
Kec. Kajoran diperinci per Desa Th. 1994

Desa	Islam	Kristen Katholik	Kristen Protes- tan.	Hin- du	Bu- dha.
1	2	3	4	5	6
1. Wonogiri	2050	-	-	-	-
2. Kwaderan	2159	-	-	-	-
3. Madukoro	1050	-	-	-	-
4. Bumiayu	963	5	-	-	-
5. Ngargosari	686	-	-	-	-
6. Madugondo	730	-	-	-	-
7. Ngendrosari	633	-	-	-	-
8. Lesampuro	1298	-	-	-	-
9. Banjaretno	1148	-	-	-	-
10. Krinjing	1240	1	-	-	-
11. Bangsri	1022	-	-	-	-
12. W a d a s	761	-	-	-	-
13. Kajoran	3293	-	2	-	-
14. Mangunrejo	821	-	-	-	-
15. S a m b a k	2045	-	-	-	-
16. Bambusari	1482	-	-	-	-
17. Wuwuharjo	3890	-	-	-	-
18. Pandansari	1597	-	-	-	-
19. Pandanretno	1573	-	-	-	-
20. Krumpakan	926	-	-	-	-
21. Banjargung	1363	-	-	-	1
22. S a n g e n	766	-	-	-	-
23. Pucungroto	1533	-	-	-	-
24. Sidorejo	1468	13	5	-	-
25. Sidowangi	1483	-	-	-	-
26. Sukomulyo	1697	-	-	-	-
27. Sukorejo	1103	4	-	-	-
28. Sūtopāti	10484	8	-	-	-
Jumlah :	49264	31	7	-	1

Sumber Data : Monografi Desa

Tabel : IV.5 Banyaknya Nikah Talak Cerai dan Rujuk
Kecamatan Kajoran per Desa Tahun 1994

D e s a	B a n y a k n y a			
	Nikah	Cerai	Talak	Rujuk
1				
1. Wonogiri	22	-	-	-
2. Kwaderan	34	-	-	-
3. Madukoro	13	-	-	-
4. Bumiayu	11	-	-	-
5. Ngargosari	8	-	-	-
6. Madugondo	3	2	-	-
7. Ngendrosari	9	-	-	-
8. Lesampuro	15	-	-	-
9. Banjaretno	11	-	-	-
10. Krinjing	11	1	-	-
11. B a n g s r i	7	2	-	-
12. W a d a s	15	-	-	-
13. Kajoran	39	1	-	-
14. Mangunrejo	7	-	-	-
15. S a m b a k	10	-	-	-
16. Bambusari	19	-	-	-
17. Wuwuharjo	47	1	-	-
18. Pandansari	26	1	3	-
19. Pandanretno	23	3	-	-
20. Krumpakan	8	2	1	-
21. Banjaragung	13	-	-	-
22. Sangen	8	-	-	-
23. Pucungroto	10	1	-	-
24. Sidorejo	12	1	-	-
25. Sidowangi	7	-	-	-
26. Sukomulyo	15	-	-	-
27. Sukorejo	15	1	-	-
28. Sutopati	145	13	-	-
Jumlah	563	29	4	-

Sumber Data : KUA Kecamatan Kajoran.

Tabel: IV.6 Banyaknya Tempat Ibadah Kecamatan Kajoran
Diperinci Tiap Desa pada Tahun 1994

Desa	Banyaknya		
	Mesjid	Langgar /Surau.	Gereja
1	2	3	4
1. Wonogiri	6	7	-
2. Kwaderan	7	9	-
3. Madukoro	5	7	-
4. Bumiayu	3	8	-
5. Ngargosari	1	4	-
6. Madugondo	2	3	-
7. Ngendrosari	1	4	-
8. Lesampuro	5	6	-
9. Banjaretno	4	7	-
10. Krinjing	3	2	-
11. Bangsri	2	4	-
12. Wadas	2	6	-
13. Kajoran	7	16	-
14. Mangunrejo	1	10	-
15. Sambak	5	17	-
16. Bambusari	2	14	-
17. Wuwuharjo	5	22	-
18. Pandansari	5	5	-
19. Pandanretno	6	2	-
20. Krumpakan	3	6	-
21. Banjaragung	3	8	-
22. Sangen	2	5	-
23. Pucungroto	3	10	-
24. Sidorejo	5	6	-
25. Sidowangi	5	6	-
26. Sukomulyo	4	8	-
27. Sukorejo	2	2	-
28. Sutopati	14	20	-
Jumlah	113	224	-

Sumber Data : Monografi Desa.

Tabel; IV.7 Banyaknya Dokter, Tenaga Medis, Dukun Bayi
Kecamatan Kajoran Tiap-tiap Desa Th.1994

D e s a	B a n y a k n y a			
	Dokter	Perawat	Bidan	Dukun Bayi
1	2	3	4	5
1. Wonogiri	-	-	1	4
2. Kwaderan	1	-	1	1
3. Madukoro	-	-	1	3
4. Bumiayu	-	-	1	2
5. Ngargosari	-	-	1	-
6. Madugondo	-	-	-	-
7. Ngendrosari	-	-	1	1
8. Lesanpuro	-	-	1	2
9. Banjaretno	-	-	1	3
10. Krinjing	-	-	1	-
11. B a n g s r i	-	-	1	2
12. W a d a s	-	-	-	2
13. Kajoran	-	1	1	2
14. Mangunrejo	-	-	1	3
15. S a m b a k	-	-	1	6
16. Bambusari	-	-	1	3
17. Wuwuharjo	1	-	-	4
18. Pandansari	-	-	1	3
19. Pandanretno	-	-	1	4
20. Krumpakan	-	-	-	-
21. Banjaragung	-	-	1	1
22. Sangen	-	-	-	2
23. Pucungroto	-	-	1	2
24. Sidorejo	1	-	2	-
25. Sidowangi	-	-	-	3
26. Sukomulyo	-	-	-	2
27. Sukorejo	-	-	1	1
28. Sutopati	-	-	2	6
Jumlah	3	1	23	62

Sumber Data : Monografi desa

Tabel : IV.8 Keadaan Pus, Peserta KB Aktif di Kecamatan
Kajoran diperinci tiap Desa Tahun 1994.

D e s a	PUS	Jenis Kontrasepsi							Jum Lah
		IUD	Pil	Kon dom	MOP	MOW	Sun tik	In plan	
1	2	3	4	5	6	7	8	9	10
1. Wonogiri	309	48	111	6	22	1	49	26	263
2. Kwaderan	364	21	197	5	3	3	31	45	305
3. Madukoro	156	13	33	22	-	1	32	25	126
4. Bumiayu	132	11	33	14	1	2	41	10	112
5. Ngargosari	102	58	18	3	1	1	4	4	89
6. Madugondo	141	23	18	5	11	6	35	20	118
7. Ngendrosari	116	70	5	-	1	4	15	2	97
8. Lesanpuro	212	67	51	7	-	2	39	9	175
9. Banjaretno	193	36	59	15	1	-	10	46	167
10. Krinjing	228	111	14	5	36	7	6	18	197
11. Bangsri	181	82	23	6	-	2	11	35	159
12. W a d a s	120	37	26	12	1	-	2	25	103
13. Kajoran	580	199	49	53	14	10	104	86	515
14. Manganrejo	148	29	38	-	12	2	18	24	123
15. S a m b a k	368	51	77	7	40	3	46	89	313
16. Bambusari	240	14	46	14	17	-	14	86	191
17. Wuwuharjo	631	114	177	23	15	5	98	116	548
18. Pandansari	311	18	106	1	20	5	9	102	261
19. Pandanretno	302	22	132	2	9	1	8	79	253
20. Krumpakan	154	40	35	1	-	-	36	15	127
21. Banjaragung	202	35	45	23	7	1	21	39	171
22. S a n g e n	115	14	32	10	-	3	22	15	96
23. Pucungroto	259	75	72	2	3	6	42	25	225
24. Sidorejo	249	86	58	1	3	8	39	18	213
25. Sidowangi	228	38	42	31	14	7	37	19	188
26. Sukomulya	270	37	107	21	1	1	35	17	219
27. Sukorejo	199	56	63	1	13	1	14	17	165
28. Sūtopāti	2029	982	378	-	24	7	309	102	1802
Jumlah :	8546	2387	2045	290	269	89	1127	1114	7321

Sumber Data : PLKB Kecamatan Kajoran.

BAB V P E R T A N I A N

<https://magelangkab.bps.go.id>

Tabel: V.1 Banyaknya Tanaman Perkebunan Rakyat
Di Kecamatan Kajoran Tiap Desa Th 1994

D e s a	Cengkeh		Kelapa		K o p i	
	Muda (Ba- tang)	Ber pro- duksi.	Muda (Ba- tang)	Ber pro- duksi.	Muda (Ba- tang)	Ber pro- duksi
1	2	3	4	5	6	7
1. Wonogiri	191	1167	283	3008	68	4368
2. Kwaderan	470	1396	2987	4013	420	4321
3. Madukoro	749	2609	2205	830	3014	805
4. Bumiayu	942	2367	1453	1030	130	2110
5. Ngargosari	8	160	94	1580	-	-
6. Madugondo	198	378	427	391	19	580
7. Ngendrosari	113	227	25	1315	10	237
8. Lesanpuro	150	280	2600	1125	9	360
9. Banjaretno	679	2317	682	513	69	4360
10. Krinjing	685	2497	1500	750	10000	1000
11. B a n g s r i	388	1730	400	840	220	2223
12. W a d a s	960	2890	1357	530	3750	2000
13. Kajoran	291	897	2000	2850	970	200
14. Manganrejo	1040	980	640	540	1500	1000
15. S a m b a k	339	951	527	1381	1298	1253
16. Bambusari	136	917	430	605	749	1728
17. Wuwuharjo	463	2563	2000	4000	5000	10000
18. Pandansari	417	1664	73	1216	678	4381
19. Pandanretno	500	1228	264	533	1083	2017
20. Krumpakan	1152	1168	220	1200	1370	2417
21. Banjaragung	391	2470	680	613	92	58
22. Sengen	129	275	21	128	-	-
23. Pucungroto	659	1609	83	1210	208	1800
24. Sidorejo	430	840	542	905	1520	13161
25. Sidowangi	708	1501	473	998	3507	192
26. Sukomulyo	1038	3101	660	581	1598	1725
27. Sukorejo	498	1194	19	460	2000	728
28. Sutopati	348	1068	500	121	308	5403
Jumlah	14072	40444	23145	33266	39590	68427

Sumber Data : Monografi desa.

Tabel: V.2 Banyaknya Ternak Besar dan Ternak Kecil
Di Kec.Kajoran diperinci tiap desa Th.1994.

D e s a	B a n y a k n y a			
	Sapi	Kerbau	Kuda	Kambing /Domba.
1	2	3	4	5
1. Wonogiri	280	-	-	1050
2. Kwaderan	142	-	-	640
3. Madukoro	18	8	-	675
4. Bumiayu	4	25	-	63
5. Ngargosari	4	23	-	74
6. Madugondo	6	23	-	63
7. Ngendrosari	12	33	-	206
8. Lesanpuro	1	26	-	357
9. Banjaretno	8	24	-	574
10. Krinjing	11	23	-	380
11. B a n g s r i	25	-	-	217
12. W a d a s	-	12	-	200
13. Kajoran	47	56	-	378
14. Mangunrejo	19	18	-	237
15. S a m b a k	58	12	-	501
16. Bambusari	27	2	-	625
17. Wuwuharjo	270	6	-	1700
18. Pandansari	264	-	-	1091
19. Pandanretno	275	-	-	535
20. Krumpakan	25	12	-	300
21. Banjaragung	15	26	-	397
22. Sangen	39	-	-	150
23. Pucungroto	40	-	-	390
24. Sidorejo	120	-	-	323
25. Sidowangi	76	-	-	130
26. Sukomulyo	129	-	1	549
27. Sukorejo	193	-	-	624
28. Sutopati	425	-	8	2579
Jumlah	2531	339	9	15008

Sumber Data : Monografi desa

Tabel: V.2. Banyaknya Unggas di Kecamatan Kajoran
Diperinci per Desa Tahun 1994.

D e s a	B a n y a k n y a				
	Ayam Kampung	Ayam Ras	Itik	Angsa	Itik Manila
1	2	3	4	5	6
1. Wonogiri	10487	200	260	-	208
2. Kwaderan	2700	500	150	2	370
3. Madukoro	1015	825	180	6	80
4. Bumiayu	1850	-	1400	-	50
5. Ngargosari	763	-	212	11	201
6. Madugondo	912	-	105	10	185
7. Ngendrosari	1324	-	289	10	1261
8. Lesampuro	2257	-	880	-	3800
9. Banjaretno	1572	-	413	4	281
10. Krinjing	2000	-	150	-	350
11. Bangsri	1500	-	700	8	250
12. W a d a s	1375	-	200	-	376
13. Kajoran	5600	1000	3000	10	500
14. Mangunrejo	1229	-	250	5	95
15. S a m b a k	1475	-	135	11	75
16. Bambusari	1150	-	155	-	95
17. Wuwuharjo	2600	-	100	10	510
18. Pandansari	3500	4000	31	40	800
19. Pandanretno	1585	-	10	10	100
20. Krumpakan	1650	-	250	-	90
21. Banjaragung	950	1590	1782	15	106
22. S a n g e n	697	-	578	-	140
23. Pucungroto	1300	-	200	-	150
24. Sidorejo	1111	-	180	-	230
25. Sidowangi	1700	-	300	-	170
26. Sukomulyo.	1257	350	465	3	346
27. Sukorejo	2021	-	90	-	157
28. Sutopati	19925	-	290	-	1569
Jumlah :	75505	8465	12755	155	12545

Sumber Data : Monografi desa

BAB VI INDUSTRI

<https://magelangkab.bps.go.id>

Tabel: VI.1 Banyaknya Perusahaan/Usaha Industri di
Kec. Kajoran diperinci Tiap Desa Th.1994

D e s a	B a n y a k n y a					
	Industri Be- sar/ Sedang.		Industri Kecil		Industri Rumah Tangga	
	Jl.	Tk	Jl.	Tk	Jl.	Tk
1	2	3	4	5	6	7
1. Wonogiri	--	--	--	--	458	687
2. Kwaderan	--	--	--	--	321	481
3. Madukoro	--	--	--	--	115	172
4. Bumiayu	--	--	--	--	5	7
5. Ngergosari	--	--	--	--	5	12
6. Madugondo	--	--	--	--	3	5
7. Ngendrosari	--	--	--	--	--	--
8. Lesampuro	--	--	--	--	131	184
9. Banjaretno	--	--	--	--	59	111
10. Krinjing	--	--	--	--	5	8
11. Bangsri	--	--	--	--	9	9
12. W a d a s	--	--	--	--	44	63
13. Kajoran	--	--	--	--	12	14
14. Mangunrejo	--	--	--	--	12	18
15. S a m b a k	--	--	--	--	46	57
16. Bambusari	--	--	--	--	193	221
17. Wuwuharjo	--	--	1	5	157	208
18. Pandansari	--	--	--	--	2	4
19. Pandanretno	--	--	--	--	7	7
20. Krumpakan	--	--	--	--	1	2
21. Banjaragung	--	--	--	--	2	4
22. S a n g e n	--	--	--	--	1	2
23. Pucungroto	--	--	--	--	9	14
24. Sidorejo	--	--	--	--	15	18
25. Sidowangi	--	--	--	--	28	34
26. Sukomulyo	--	--	--	--	24	43
27. Sukorejo	--	--	--	--	6	16
28. Sūtopāti	--	--	--	--	5	10
Jumlah :	--	--	1	5	1675	2411

Sumber Data : Monografi desa

BAB VII PERDAGANGAN

<https://magelangkab.bps.go.id>

Tabel: VII.1 Banyaknya Pasar, Toko, Kios dan Warung makan Kec. Kajoran Tahun 1994 diperinci tiap desa

D e s a	B a n y a k n y a			
	Pasar Umum	Pasar Hewan	Toko/ Kios/ Warung	Warung Makan
1	2	3	4	5
1. Wonogiri	-	-	5	-
2. Kwaderan	-	-	2	-
3. Madukoro	-	-	7	-
4. Bumiayu	-	-	7	-
5. Ngargosari	-	-	1	-
6. Madugondo	-	-	-	-
7. Ngendrosari	-	-	3	-
8. Lesampuro	-	-	8	-
9. Banjaretno	-	-	4	-
10. Krinjing	-	-	-	-
11. Bangsri	-	-	3	-
12. W a d a s	-	-	4	-
13. Kajoran	1	-	23	3
14. Mangunrejo	-	-	7	-
15. S a m b a k	-	-	19	-
16. Bambusari	-	-	4	-
17. Wuwuharjo	1	-	7	2
18. Pandansari	-	-	13	-
19. Pandanretno	-	-	4	-
20. Krumpakan	-	-	9	-
21. Banjaragung	-	-	4	-
22. S a n g e n	-	-	1	-
23. Pucungroto	-	-	2	-
24. Sidorejo	-	-	5	-
25. Sidowangi	1	-	6	1
26. Sukomulyo	-	-	-	-
27. Sukorejo	-	-	-	-
28. Sutopati	1	-	8	2
Jumlah :	4	-	156	8

Sumber Data : Monografi Desa

BAB VIII PERHUBUNGAN

<https://magelangkab.bps.go.id>

Tabel: VIII.1 Banyaknya Sarana Angkutan Darat Jenis Kenderaan Bermotor Tiap Desa Th. 1994

Desa	Mobil Dinas	Mobil pribadi	Colt/Oplet	Bus	Truk	Sepeda Motor.
1	2	3	4	5	6	7
1. Wonogiri	-	-	-	-	-	48
2. Kwaderan	-	1	3	-	3	12
3. Madukoro	-	1	10	-	1	35
4. Bumiayu	-	-	5	-	1	28
5. Ngargosari	-	-	-	-	-	3
6. Madugondo	-	2	-	-	-	12
7. Ngendrosari	-	-	-	-	-	6
8. Lesanpuro	-	-	-	-	-	3
9. Banjaretno	-	-	-	-	-	1
10. Krinjing	-	-	-	-	-	4
11. Bangsri	-	-	-	-	-	10
12. Wadas	-	-	-	-	-	4
13. Kajoran	-	3	7	-	-	40
14. Mangurejo	-	1	-	-	-	12
15. Sambak	-	-	2	-	-	11
16. Bambusari	-	1	-	-	-	11
17. Wuwuharjo	-	2	2	-	-	15
18. Pandansari	-	1	3	-	-	26
19. Pandanretno	-	-	4	-	-	13
20. Krumpakan	-	2	-	-	-	10
21. Banjaragung	-	-	3	-	-	8
22. Sangen	-	-	5	-	-	4
23. Pucungroto	-	-	-	-	-	4
24. Sidorejo	2	3	-	-	-	7
25. Sidowangi	1	2	-	-	-	20
26. Sukomulyo	-	-	3	-	-	18
27. Sukorejo	-	-	-	-	-	5
28. Sutopati	-	4	12	-	-	170
Jumlah	3	23	59	-	5	540

Sumber Data : Monografi desa.

Tabel : VIII.2 Banyaknya Pesawat Radio, TV dan Telepon
Di Kecamatan Kajoran pada Tahun 1994.

D e s a	B a n y a k n y a		
	Radio	Televisi	Telepon
1	2	3	4
1. Wonogiri	206	52	-
2. Kwaderan	160	55	-
3. Madukoro	275	73	-
4. Bumiayu	65	60	-
5. Ngargosari	67	31	-
6. Madugondo	49	43	-
7. Ngendrosari	65	12	-
8. Lesampuro	30	5	-
9. Banjaretno	90	40	-
10. Krinjing	125	12	-
11. B a n g s r i	30	15	-
12. W a d a s	45	17	-
13. Kajoran	248	155	-
14. Mangunrejo	110	38	-
15. S a m b a k	113	45	-
16. Bambusari	6	22	-
17. Wuwuharjo	290	14	-
18. Pandansari	76	44	-
19. Pandanretno	50	14	-
20. Krumpakan	50	26	-
21. Banjaragung	70	44	-
22. Sangen	85	34	-
23. Pucungroto	30	12	-
24. Sidorejo	29	30	-
25. Sidowangi	96	40	-
26. Sukomulyo	95	47	-
27. Sukorejo	28	6	-
28. Sutopati	190	293	-
Jumlah	2773	1279	-

Sumber Data : Monografi Desa,

Tabel : VIII.3 Panjang Jalan Propinsi, Kabupaten dan Desa di Kec.Kajoran Tiap-tiap Desa Tahun 1994

D e s a	Panjang Jalan (Km)		
	Propinsi	Kabupaten	D e s a
1	2	3	4
1. Wonogiri	--	--	6,400
2. Kwaderan	--	3,000	5,900
3. Madukoro	--	--	5,700
4. Bumiayu	--	0,700	4,300
5. Ngargosari	--	--	6,300
6. Madugondo	--	1,500	7,700
7. Ngendrosari	--	--	6,700
8. Lesampuro	--	--	7,000
9. Banjaretno	--	--	4,900
10. Krinjing	--	--	5,100
11. Bangsri	--	--	5,300
12. W a d a s	--	--	3,200
13. Kajoran	--	3,000	5,500
14. Mangunrejo	--	--	4,900
15. S a m b a k	--	--	5,200
16. Bambusari	--	--	5,300
17. Wuwuharjo	--	1,600	7,800
18. Pandansari	--	--	7,100
19. Pandanretno	--	--	6,300
20. Krumpakan	--	--	5,100
21. Banjaragung	--	--	5,900
22. S a n g e n	--	0,500	4,600
23. Pucungroto	--	--	4,500
24. Sidorejo	--	0,500	6,100
25. Sidowangi	--	1,200	4,500
26. Sukomulya	--	--	3,500
27. Sukorejo	--	12,000	5,200
28. Sutopati	--	--	29,000
Jumlah :	--	24,000	180,000

Sumber Data : Monografi Desa

BAB IX PEMBANGUNAN

<https://magelangkab.bps.go.id>

Tabel: IX.1 Proyek proyek Bantuan Pembangunan Desa
Di Kecamatan Kajoran Th. Anggaran 1994/1995

Desa	Sumber Biaya Rp.		
	Pusat	Swadaya	Jumlah
1	2	3	4
1. Wonogiri	3.419.000	2.981.000	6.400.000
2. Kwaderan	3.419.000	1.600.000	5.019.000
3. Madukoro	3.419.000	500.000	3.919.000
4. Bumiayu	3.419.000	1.000.000	4.419.000
5. Ngargosari	3.419.000	3.127.000	6.546.000
6. Madugondo	3.419.000	2.900.371	6.319.371
7. Ngendrosari	3.419.000	5.000.000	8.419.000
8. Lesampuro	3.419.000	800.000	4.219.000
9. Banjaretno	3.419.000	2.000.000	5.419.000
10. Krinjing	3.419.000	2.000.000	5.419.000
11. Bangsri	3.419.000	2.565.000	5.984.000
12. W a d a s	3.419.000	1.500.000	4.919.000
13. Kajoran	3.419.000	3.805.350	7.224.350
14. Mangunrejo	3.419.000	3.500.000	6.919.000
15. S a m b a k	3.419.000	1.500.000	4.919.000
16. Bambusari	3.419.000	1.176.000	4.595.000
17. Wuwuharjo	3.419.000	6.581.000	10.000.000
18. Pandansari	3.419.000	3.500.000	6.919.000
19. Pandanretno	3.419.000	8.581.000	11.900.000
20. Krumpakan	3.419.000	2.000.000	5.419.000
21. Banjaregang	3.419.000	3.000.000	6.419.000
22. S a n g e n	3.419.000	6.404.000	9.823.000
23. Pucungroto	3.419.000	1.500.000	4.919.000
24. Sidorejo	3.419.000	1.500.000	4.919.000
25. Sidowangi	3.419.000	7.832.700	8.173.700
26. Sukomulyo	3.419.000	4.081.000	7.500.000
27. Sukorejo	3.419.000	1.500.000	4.919.000
28. Sūtopati	3.419.000	1.799.000	5.218.000
Jumlah :	95.732.000	84.233.421	179.965.421

Sumber Data : Monografi desa