




STATISTIK DAERAH

KECAMATAN BAKTIYA BARAT

2013



DATA MENCERDASKAN BANGSA



BADAN PUSAT STATISTIK KABUPATEN ACEH UTARA

Jl. Banda Aceh – Medan Km. 295,7 Desa Alue Drien No. 62-Landing Lhoksukon Barat 24382

Telp/Faks : (0645) 31893

Homepage : <http://www.acehutarakab.bps.go.id>

Email : bps1111@bps.go.id, bpsacehutara@yahoo.co.id



Badan Pusat Statistik - Kabupaten Aceh Utara



STATISTIK DAERAH
KECAMATAN BAKTIYA BARAT

2013

<http://acehutarakab.bps.go.id>



STATISTIK DAERAH KECAMATAN BAKTIYA BARAT 2013

Katalog BPS : 1101002.1111101
Ukuran Buku : 14,8 cm x 21 cm
Jumlah Halaman : iv + 20 halaman

Naskah :

Koordinator Statistik Kecamatan Baktiya Barat

GambarKulit:

Koordinator Statistik Kecamatan Baktiya Barat

Diterbitkanoleh :

Badan Pusat Statistik Kabupaten Aceh Utara

Dicetakoleh :

Badan Pusat Statistik Kabupaten Aceh Utara

Boleh dikutip dengan menyebut sumbernya



Kata Sambutan



Publikasi Statistik Daerah Kecamatan Baktiya Barat 2013 diterbitkan oleh Badan Pusat Statistik Kabupaten Aceh Utara berisi berbagai data dan informasi terpilih seputar Kecamatan Baktiya Barat yang dianalisis secara sederhana untuk membantu pengguna data dalam memahami perkembangan pembangunan serta potensi yang ada di Kecamatan Baktiya Barat.

Publikasi Statistik Daerah Kecamatan Baktiya Barat 2013 diterbitkan untuk melengkapi publikasi – publikasi statistik yang sudah terbit secara rutin setiap tahun. Berbeda dengan publikasi - publikasi yang sudah ada, publikasi ini lebih menekankan pada analisis.

Materi yang disajikan dalam Publikasi Statistik Daerah Kecamatan Baktiya Barat 2013 memuat berbagai informasi/indikator terpilih yang berkaitan dengan pembangunan di berbagai sektor di Kecamatan Baktiya Barat dan diharapkan dapat menjadi bahan rujukan/kajian dalam perencanaan dan evaluasi kegiatan pembangunan.

Kritik dan saran konstruktif dari berbagai pihak kami harapkan untuk penyempurnaan penerbitan mendatang. Semoga publikasi ini mampu memenuhi tuntutan kebutuhan data statistik, baik oleh instansi/dinas pemerintah, swasta, kalangan akademisi maupun masyarakat luas.

Lhoksukon, September 2013
Kepala Badan Pusat Statistik
Kabupaten Aceh Utara

Ir. H. Hamdani
Nip. 19631231 199103 1 024



Kata Pengantar



Publikasi Staitistik Daerah Kecamatan Baktiya Barat 2013 ini untuk ketiga kali diterbitkan oleh Badan Pusat Statistik Kabupaten Aceh Utara. Publikasi ini menyajikan data, informasi dan deskripsi Kecamatan Baktiya Barat Kabupaten Aceh Utara. Di dalamnya dimuat informasi dan data Kecamatan Baktiya Barat yang bermanfaat bagi pengguna data dalam melihat perkembangan dan potensi Kecamatan Baktiya Barat pada saat ini.

Berbagai sektor seperti kondisi geografis, pemerintahan, penduduk, pendidikan, kesehatan, pertanian dan social Kecamatan Baktiya Barat disajikan dalam Statistik Daerah Kecamatan Baktiya Barat 2013 ini. Diharapkan data dasar yang disajikan dapat dijadikan sebagai bahan rujukan dan pedoman dalam perencanaan pembangunan.

Penulis menyadari bahwa tulisan ini masih sangat jauh dari sempurna, oleh sebab itu kritik dan saran yang membangun dari berbagai pihak sangat kami harapkan. Semoga kedepan dalam pembuatan Statistik Daerah Kecamatan Baktiya Barat ini dapat menjadi lebih baik.

**Sampainiet, September 2013
Koordinator Statistik Kecamatan**

Sri Yulianti, S.Si

Nip. 19860410 201212 2 001

DAFTAR ISI

BAB	HALAMAN
1. GEOGRAFI	1
2. PEMERINTAHAN	2
3. PENDUDUK	3
4. PENDIDIKAN	5
5. KESEHATAN	6
6. PERTANIAN	7
7. PEREKONOMIAN	9
8. LAMPIRAN	11

Kecamatan Baktiya barat merupakan pecahan dari Kecamatan Baktiya pada Tahun 2003

Kecamatan Baktiya Barat merupakan salah satu kecamatan yang berada dalam wilayah Kabupaten aceh Utara. Dengan luas wilayah 83,08 Km² atau 2,52 persen dari total luas Kabupaten Aceh Utara. Ibu kota kecamatan ini terletak di desa Sampoiniet, dengan batas-batas sebagai berikut :

- Sebelah Utara berbatasan dengan Selat Malaka dan Kecamatan Seunuddon
- Sebelah Selatan berbatasan dengan Kecamatan Cot Girek
- Sebelah Timur dengan Kecamatan Baktiya
- Sebelah Barat berbatasan dengan Kecamatan Lhoksukon.

Secara administrasi, terdapat 26 desa dalam Kecamatan ini yang terdiri dari 1 Kemukiman.

Menurut topografi sebagian besar desa di Kecamatan Baktiya Barat merupakan desa bukan pesisir dan terletak di luar hutan, hanya satu desa pesisir yaitu desa Paya Bateung. Dari 83,08 Km² penggunaan lahan sawah sebesar 25,72 Km² dan luas lahan bukan sawah sebesar 57,36 Km².

Statistik Geografis Kecamatan Baktiya Barat

Uraian	Satuan	2010
Luas	km ²	83.08
Desa di Pantai	desa	1
Desa Bukan Pantai	desa	25
Desa di Lembah	desa	-
Desa di Lereng	desa	-
Desa di Dataran	desa	25

Sumber : Kecamatan Baktiya Barat Dalam Angka 2013

Sejak tahun 2003 sampai sekarang Kecamatan Baktiya Barat memiliki 6 orang camat

Secara keseluruhan desa di Kecamatan Baktiya Barat sudah berstatus definitif, setiap desa di pimpin oleh seorang Geuchik dan dibantu oleh seorang sekretaris juga dibantu oleh Kepala Dusun dan Tuha Peut. Secara administrasi Kecamatan ini terdiri dari 26 desa, 3 kemukiman, 92 dusun dan 182 tuha peut. Jarak dari desa/gampong ke Ibukota Kecamatan berkisar antara 0,0 KM² - 10,0 KM² sedangkan jarak dari desa/gampong ke Ibukota kabupaten berkisar antara 39,0 KM² - 51.0 KM².

Jumlah Aparat Gampong Kecamatan Baktiya Barat

Aparat Gampong	Jumlah
Kepala Desa/Geuchik	26
Sekdes	26
Kepala Dusun	92
Tuham Peut	182

Sumber : Kecamatan Baktiya Barat Dalam Angka 2013

Sejak tahun 2003 sampai tahun 2013 Kecamatan Baktiya Barat

memiliki 6 orang camat yaitu. Pertama kali yang menjabat sebagai camat yaitu Murni, S.Sos periode 2003 – 2005 dan yang terakhir sekarang Edwar, BA periode awal tahun 2013 sampai sekarang.

Jumlah Pegawai Negeri Sipil pada Kantor Camat Baktiya Barat pada tahun 2012 yaitu 19 orang. Jika dilihat dari sisi pendidikan, kualitas Pegawai Negeri Sipil Kecamatan Baktiya Barat cukup baik karena 47 persen pegawainya berpendidikan tinggi, yaitu berpendidikan diploma/sarjana. Selain pegawai di kantor camat, juga terdapat tenaga dari instansi terkait lain yang bertugas di Kecamatan Baktiya Barat, yaitu : Badan Pusat Statistik, Pertanian, Peternakan, perkebunan, Penerangan, Keluarga Berencana, KUA, Polsek, Koramil, dan Staf Honor Kantor Camat.

Berdasarkan hasil registrasi akhir tahun 2012 jumlah penduduk Kecamatan Baktiya Barat akhir tahun 2012 adalah 18.079 jiwa

Berdasarkan konsep BPS yang dimaksud dengan Penduduk Indonesia mencakup Warga Negara Indonesia (WNI) maupun Warga Negara Asing (WNA) yang tinggal dalam wilayah geografis Indonesia, baik yang bertempat tinggal tetap maupun yang bertempat tinggal tidak tetap (seperti tuna wisma, pengungsi, awak kapal berbendera Indonesia, masyarakat terpencil/terasing dan penghuni perahu/rumah apung). Anggota korps diplomatik beserta keluarganya meskipun menetap di wilayah geografis Indonesia tidak dicakup sebagai penduduk.

Berdasarkan hasil registrasi penduduk tahun 2012 jumlah penduduk Baktiya Barat yaitu 18.079 jiwa. Desa yang paling banyak penduduknya adalah desa Lhok Iboih yaitu sebanyak 2.013 jiwa. Perkembangan jumlah penduduk keseluruhan mengalami penurunan

pada tahun 2010 sebesar 5 persen dan mengalami peningkatan pada tahun – tahun setelahnya.



Sumber : Kecamatan Baktiya Barat Dalam Angka 2013

Dengan jumlah penduduk laki – laki sebesar 8.793 jiwa dan jumlah penduduk perempuan sebesar 9.286 jiwa dengan Sex Ratio sebesar 95% menggambarkan bahwa jumlah penduduk perempuan lebih banyak jika dibandingkan dengan jumlah penduduk laki-laki, untuk setiap 100 penduduk perempuan terdapat 95 penduduk laki-laki.

3

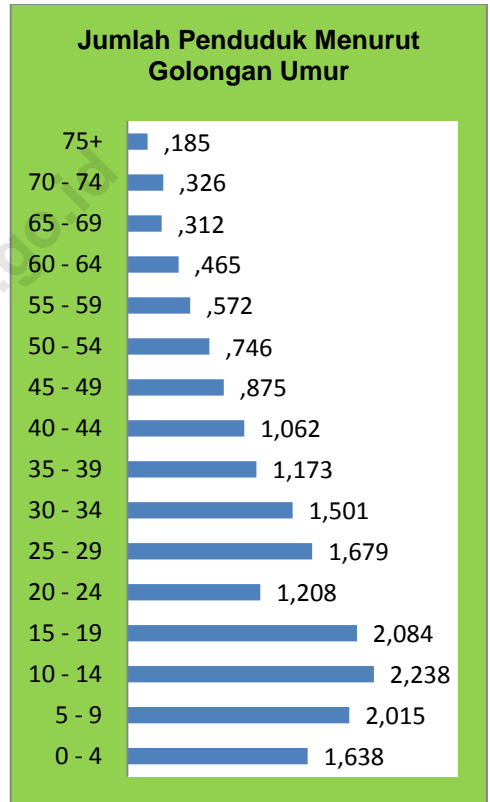
PENDUDUK

Berdasarkan hasil registrasi akhir tahun 2012 jumlah penduduk Kecamatan Baktiya Barat akhir tahun 2012 adalah 18.079 jiwa



Dengan luas wilayah 83,08 KM² Kecamatan Baktiya Barat memiliki 4.251 rumah tangga, rata-rata penduduk per rumah tangga yaitu 4 orang, artinya dalam setiap rumah 1 rumah tangga rata-rata dihuni oleh 4 jiwa.

Komposisi penduduk Kecamatan Baktiya Barat didominasi oleh penduduk muda/dewasa yang berada antara umur 5 tahun hingga 30 tahun. Ini data dilihat dari jumlah penduduk menurut jumlah golongan umur tahun 2012 yang terkategori sebagai tipe ekspansive yang sebagian penduduk berada pada kelompok umur muda. Ini menunjukkan kelompok penduduk memiliki angka ratio ketergantungan penduduk muda yang cukup tinggi jika dibandingkan dengan angka ratio ketergantungan tua yang renta.





Jumlah fasilitas pendidikan menurut tingkat pendidikan terdiri dari 10 unit SD dan 2 MI, 3 unit SMP dan 2 unit MTs, 2 unit SMA serta 1 unit SMK

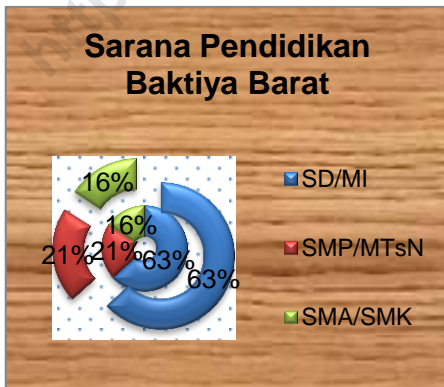


PENDIDIKAN

Keberhasilan pendidikan suatu daerah terkait erat dengan ketersediaan fasilitas pendidikan. Sarana pendidikan Kecamatan Baktiya Barat terdiri dari 12 Sekolah Dasar, 2 Sekolah Madrasah Ibtidaiyah, 3 Sekolah Menengah Pertama, 2 sekolah Madrasah Tsanawiyah, 2 Sekolah Menengah Atas dan 1 Sekolah Menengah Kejuruan. Dilihat dari banyaknya penduduk di Kecamatan ini masih diperlukan beberapa sekolah lagi untuk mendongkrak mutu pendidikan yang tinggi.

Selain itu rasio antara guru, siswa dan ruang belajar hendaknya selaras sehingga dapat tercapai proses pembelajaran yang efektif. Pada jenjang SD di Kecamatan Baktiya Barat untuk tahun ajaran 2013/2014, seorang guru rata – rata mengajar tingkat SD 8 siswa, untuk tingkat SLTP rata – rata seorang guru mengajar 12 siswa dan tingkat SMA rata-rata seorang guru mengajar rata – rata 12 siswa.

Jumlah Guru dan Murid Menurut Jenis Sekolah		
Jenis Sekolah	Jumlah Guru	Jumlah Murid
SD/MI	212	2539
SMP/MTs	106	864
SMA/MA	104	889



Kecamatan Baktiya Barat memiliki 1 puskesmas dan 3 puskesmas pembantu (pustu)

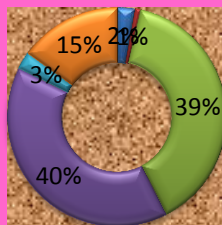
Pembangunan bidang kesehatan bertujuan agar semua lapisan masyarakat memperoleh pelayanan kesehatan secara mudah, murah dan merata. Melalui sistem tersebut diharapkan akan tercapai derajat masyarakat yang lebih baik.

Sarana kesehatan yang ada di kecamatan Baktiya Barat terdiri dari 1 puskesmas, 3 puskesmas pembantu (pustu), 26 posyandu, 7 polindes dan 2 toko obat (apotik). Dengan adanya sarana tersebut diharapkan pelayanan kesehatan masyarakat dapat terjamin, terutama

terhadap balita yang harus mendapatkan suntik imunisasi atau suntik kekebalan tubuh dini, ini sangat diharapkan posyandu yang ada di desa benar – benar aktif dengan dibantu bidan desa sehingga tidak ada balita yang tidak mendapatkan imunisasi.

Pada Tahun 2012 Kecamatan Baktiya Barat memiliki 3 orang Dokter Umum, 1 Asisten Apoteker, 44 orang Perawat/Mantri Kesehatan, 45 orang Bidan/Kebidanan, 3 orang PLKB dan 17 orang tenaga kesehatan lainnya.

Tanaga Kesehatan Baktiya Barat



- Dokter Umum
- Asisten Apoteker
- Perawat/Mantri Kesehatan
- Bidan/Kebidanan
- PLKB
- Tenaga Kesehatan Lainnya

Sebagian besar penduduk Kecamatan Baktiya Barat bekerja di sektor pertanian dengan komoditi unggulan padi

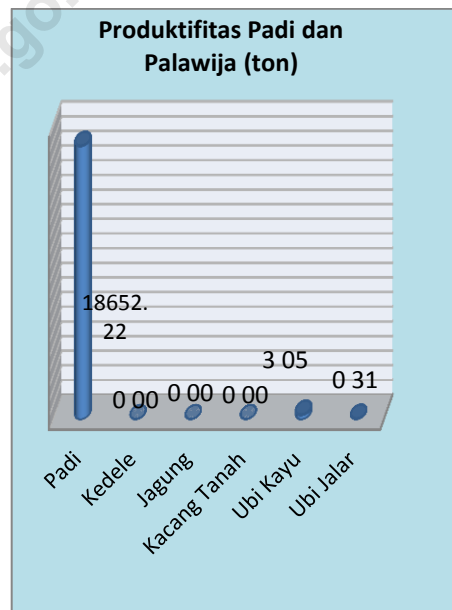


Luas lahan sawah di kecamatan Baktiya Barat adalah 2.572 Ha atau 30.96 persen dari total luas kecamatan sebesar 8.308 Ha. Terdapat dua jenis pengairan yang terdiri dari 1.962 Ha setengah teknis dan 610 Ha tadah hujan.

Pada tahun 2012 di Kecamatan Baktiya Barat produktifitas yang paling banyak memberikan kontribusi yaitu berasal dari tanaman padi sebesar 18652.22 Ton, produksi ubi kayu sebesar 304.67 Ton dan Ubi Jalar sebesar 30.92 Ton.

Produksi tanaman hortikultura pada tahun 2012 didominasi oleh ketimun sedangkan yang paling sedikit bayam. Selain itu kecamatan Baktiya Barat juga menghasilkan produksi dari tanaman perkebunan rakyat yaitu aren sebanyak 7 ton, kelapa

640 ton, sagu 5 ton, kelapa hibrida 4 ton, kelapa sawit 1.455 ton, nilam 0,6 ton kopi 4 ton, pinang 127 ton, kakao 55 ton, kemiri 4 ton dan tebu 1 ton.



6

PERTANIAN

Populasi ternak ayam pedaging merupakan populasi ternak terbanyak di Kecamatan Baktiya Barat yaitu 30.703 ekor



Salah satu pendukung lain berjalannya roda perekonomian di Kecamatan Baktiya Barat adalah sektor peternakan. Data yang tercatat pada Dinas Peternakan Kabupaten Aceh Utara pada tahun 2012 ternak ayam pedaging populasinya paling banyak yaitu 30.703 ekor, kemudian kambing

10.208 ekor, ayam buras 4.024 ekor, sapi 2.936 ekor, 2.862 , itik manila 893 dan paling sedikit kerbau cuma 167 ekor.

Populasi dan Pemotongan Ternak

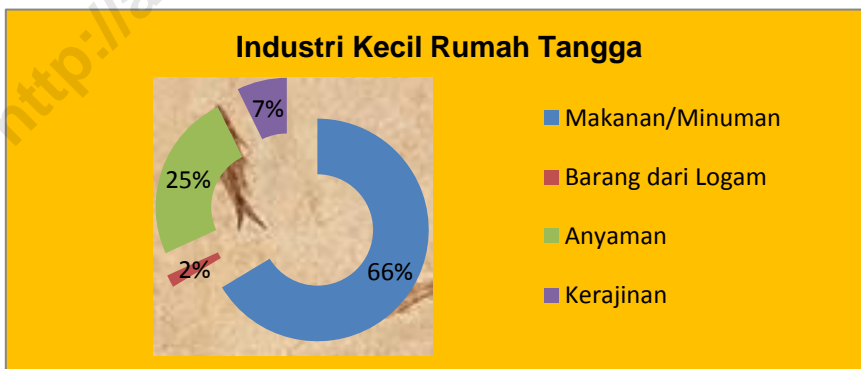
No.	Jenis Ternak	Populasi (Ekor)
1	Sapi	2 936
2	Kerbau	167
3	Kambing	10 208
4	Domba	1 958
5	Ayam Buras	4 024
6	Ayam Pedaging	30 703
7	Ayam Petelur	
8	Itik	2 862
9	Itik Manila	893

Sebagian besar jalan di kecamatan Baktiya Barat masih diperkeras

Infrastruktur jalan desa di kecamatan Baktiya Barat terdiri dari 7 desa jalan aspal dan 21 desa jalan diperkeras.

Perekonomian di Kecamatan ini dapat dilihat dari banyak jumlah bangunan pasar permanen, kios/toko, dan kedai makan minum. Disinilah tempat terjadinya transaksi keuangan atau modal antara penjual dan pembeli melalui tukar menukar barang atau jual beli barang. Perekonomian juga dapat dilihat dari banyaknya industri –

industri kecil atau industri rumah tangga yang ada di desa, industri makanan minuman sebesar 66 persen, industri barang dari logam sebesar 2 persen, industri anyaman sebesar 25 persen dan industri kerajinan sebesar 7 persen. Ini wajib menjadi perhatian pemerintah setempat agar industri – industri kecil ini dapat dikembangkan lebih luas jangan sampai bakat yang ada dalam masyarakat menjadi hilang.



Retribusi pemakaian aset daerah merupakan pendapatan paling besar di Kecamatan Baktiya Barat

Pendapatan Asli Daerah (PAD) merupakan sumber pendapatan daerah yang secara bebas dapat digunakan oleh masing-masing daerah untuk menyelenggarakan pemerintahan dan pembangunan daerah. Pajak dan retribusi adalah sumber-sumber Pendapatan Asli Daerah (PAD). Di Kecamatan Baktiya Barat pendapatan paling besar berasal

dari retribusi pemakaian aset daerah yaitu 100 %, retribusi pasar berupa sewa los 54.50 % dan sewa pelataran 91.96 %, pajak hotel dan restoran 44.58 %, rumah potong hewan berupa sewa rumah potong 18.75 % dan izin usaha makan 44.58 %. Di sini sangat diharapkan bagi yang wajib pajak harus punya kesadaran untuk melunasi pajak.

Target dan Realisasi Penerimaan Pajak dan Retribusi

	Jenis Pajak dan	Target	Realisasi	Persentase
1	Pajak Hotel dan Restoran	572 000	255 000	44 58
2	Retribusi Pelayanan Sampah	3 960 000	3 680 000	92 93
3	Retribusi Parkir	0	0	0 00
4	Retribusi Pasar			
	A. Sewa Los/Kios	6 804 000	3 708 000	54 50
	B. Sewa Pelataran	6 204 000	5 705 000	91 96
5	Retribusi Pemakaian Aset Daerah			
	A. Sewa Tanah Pemda	336 000	336 000	100 00
	B. Sewa Pelataran	-	-	-
6	Retribusi Rumah Potong Hewan			
	A. Sewa Rumah Potong Hewan	1 200 000	225 000	18 75
	B. Pemeriksaan Kesehatan Hewan	450 000	76 000	16 89
7	Retribusi Izin Usaha Rumah Makan	572 000	255 000	44 58

LAMPIRAN

<http://acehutarakab.go.id>

Tabel 1
Luas Desa dan Penggunaan Lahan

	Desa/ Gampong	Luas Desa (Ha)	Penggunaan Lahan	
			Lahan Sawah	Bukan Lahan Sawah
	(1)	(2)	(3)	(4)
1	Mns Cot Kupok	260	160	100
2	Mtg Raya Blang Siale	508	235	273
3	Pucok Alue Buket	135	87	48
4	Cot Paya	135	116	19
5	Matang Teungoh	250	200	50
6	Matang Panyang	275	99	176
7	Matang Bayu	240	135	105
8	Lang Nibong	290	138	152
9	Singgah Mata	252	125	127
10	Matang Ceubrek	190	103	87
11	Cot Usen	160	80	80
12	Mtg Sijuek Barat	550	80	470
13	Mtg Sijuek Teungoh	560	80	480
14	Mtg Sijuek Timu	560	140	420
15	Keude Sampoiniet	20	-	20
16	Blang Seunong	259	130	129
17	Matang Paya	751	70	681
18	Lhok Iboih	380	73	307
19	Cot Laba	257	100	157
20	Meunasah Pante	266	63	203
21	Cot Murong	260	90	170
22	Meurandeh Paya	477	66	411
23	Meunasah Hagu	423	90	333
24	Blang Rheue	400	67	333
25	Lhok Eunchien	280	45	235
26	Paya Bateung	170	-	170
	Jumlah	8 308	2 572	5 736

Sumber : Kecamatan Baktiya Barat Dalam Angka 2013

Tabel 2
Nama-nama Camat yang Bertugas di Kecamatan

Nama Camat	Periode Masa Tugas
(1)	(2)
1 MURNI, S. Sos	2003 - 2005
2 M.YUNUS, SE	2005 - 2007
3 T. BUSTAMAM, S.Sos	2007 - 2009
4 Drs. T. SYAHRUL HAMZAH	2009 - 2011
5 SAIFUDDIN, SE	2011 - 2013
6 EDWAR, BA	2013 - Sekarang

Sumber : Kecamatan Baktiya Barat Dalam Angka 2013

Tabel 3
Jumlah Pegawai Kantor Camat Menurut Pendidikan
2012

Jenjang Pendidikan yang Ditamatkan	Jumlah
(1)	(2)
Tidak Tamat SD	-
SD	-
SLTP	1
SMU	8
Diploma/Sarjana	10
Jumlah	19

Sumber : Kecamatan Baktiya Barat Dalam Angka 2013

Tabel 4
Perkembangan Jumlah Penduduk Menurut Desa
2009 - 2012

Desa/ Gampong		2009	2010	2011	2012
(1)		(2)	(3)	(4)	(5)
1	Mns Cot Kupok	544	555	564	568
2	Mtg Raya Blang Siale	709	770	784	790
3	Pucok Alue Buket	206	168	212	216
4	Cot Paya	499	202	221	223
5	Matang Teungoh	518	336	344	348
6	Matang Panyang	891	993	1 011	1 022
7	Matang Bayu	1 077	1 131	1 388	1 402
8	Lang Nibong	860	723	750	754
9	Singгах Mata	1 032	1 234	1 251	1 261
10	Matang Ceubrek	711	629	642	644
11	Cot Usen	151	145	157	160
12	Mtg Sijuek Barat	1 072	1 017	1 033	1 040
13	Mtg Sijuek Teungoh	875	897	809	809
14	Mtg Sijuek Timu	1 398	1 549	1 556	1 565
15	Keude Sampoiniet	267	177	267	269
16	Blang Seunong	652	634	642	644
17	Matang Paya	663	610	635	639
18	Lhok Iboih	1 587	1 835	2 000	2 013
19	Cot Laba	506	481	500	504
20	Meunasah Pante	526	474	502	502
21	Cot Murong	699	633	670	671
22	Meurandeh Paya	512	502	538	540
23	Meunasah Hagu	756	638	697	696
24	Blang Rheue	458	300	463	464
25	Lhok Eunchien	415	237	259	262
26	Paya Bateung	245	69	73	73
Jumlah		17 829	16 939	17 968	18 079

Sumber : Kecamatan Baktiya Barat Dalam Angka 2013

Tabel 5
Jumlah Penduduk, Jumlah Rumah Tangga dan
Rata-rata Penduduk per Rumah Tangga
2012

	Desa/ Gampong	Jumlah Penduduk	Jumlah Rumah Tangga	Rata-rata Penduduk per Rumah Tangga
	(1)	(2)	(3)	(4)
1	Mns Cot Kupok	568	132	4
2	Mtg Raya Blang Sialet	790	202	4
3	Pucok Alue Buket	216	43	5
4	Cot Paya	223	57	4
5	Matang Teungoh	348	84	4
6	Matang Panyang	1 022	202	5
7	Matang Bayu	1 402	276	5
8	Lang Nibong	754	168	4
9	Singgah Mata	1 261	282	4
10	Matang Ceubrek	644	140	5
11	Cot Usen	160	33	5
12	Mtg Sijuek Barat	1 040	269	4
13	Mtg Sijuek Teungoh	809	230	4
14	Mtg Sijuek Timu	1 565	286	5
15	Keude Sampoiniet	269	58	5
16	Blang Seunong	644	169	4
17	Matang Paya	639	149	4
18	Lhok Iboih	2 013	380	5
19	Cot Laba	504	119	4
20	Meunasah Pante	502	117	4
21	Cot Murong	671	179	4
22	Meurandeh Paya	540	149	4
23	Meunasah Hagu	696	170	4
24	Blang Rheue	464	119	4
25	Lhok Eunchien	262	80	3
26	Paya Bateung	73	31	2
	Kecamatan	18 079	4 124	4

Sumber : Kecamatan Baktiya Barat Dalam Angka 2013

Tabel 6
Luas Tanam, Luas Panen, Produksi dan Produktivitas
Tanaman Padi dan Palawija
2012

Jenis Tanaman	Luas Tanam (Ha)	Luas Panen (Ha)	Produksi (Ton)	Produk- tivitas (Kw/Ha)
(1)	(2)	(3)	(4)	(5)
1 Padi	3 471	3 476	18.652,22	53,66
2 Kedele	-	-	-	-
3 Jagung	28	-	-	-
4 Kacang Tanah	-	-	-	-
5 Ubi Kayu	14	14	304,67	217,62
6 Ubi Jalar	4	5	30,92	61,83

Sumber : Kecamatan Baktiya Barat Dalam Angka 2013

Tabel 7
Luas Tanam, Luas Panen, Produksi dan Produktivitas
Tanaman Hortikultura
2012

Jenis Tanaman	Luas Tanam (Ha)	Luas Panen (Ha)	Produksi (Ton)	Produk- tivitas (Kw/Ha)
(1)	(2)	(3)	(4)	(5)
1 Kacang Panjang	4	10	32,50	32,50
2 Cabe	4	17	56,60	33,29
3 Tomat	1	1	-	-
4 Terong	7	17	165,80	97,53
5 Ketimun	23	25	281,50	112,60
6 Bayam	12	12	22,90	19,08

Sumber : Kecamatan Baktiya Barat Dalam Angka 2013

Tabel 8
Komposisi Tanaman, Produksi dan Produktivitas
Tanaman Perkebunan Rakyat
2012

Jenis Tanaman	Komposisi Tanaman Tahunan (Ha)				Produksi (Ton)
	TBM	TM	TR	Total	
(1)	(2)	(3)	(4)		(5)
1 Cengkeh	-	-	-	-	-
2 Aren	-	8 0	1 0	9 0	7 0
3 Kelapa	-	902 0	16 0	918 0	640 0
4 Pala	-	-	-	-	-
5 Sagu	11 0	16 0	-	27 0	5 0
6 Karet	-	-	-	-	-
7 Kelapa Hibrida	-	5 0	1 0	6 0	4 0
8 Kelapa Sawit	-	97 0	3 0	100 0	1 455 0
9 Nilam	-	3 0	-	3 0	0 6
10 Kopi	-	8 0	1 0	9 0	4 0
11 Kapuk/Randu	-	-	-	-	-
12 Pinang	-	130 0	24 0	154 0	127 0
13 Kakao	150 0	106 0	25 0	281 0	55 0
14 Lada	-	-	-	-	-
15 Kemiri	-	5 0	-	5 0	4 0
16 Tebu	4 0	3 0	-	7 0	1 0

Sumber : Kecamatan BAKtiya Barat Dalam Angka 2013

Tabel 9
Jenis Jalan Utama Desa
2012

	Desa/ Gampong	Jenis Jalan Utama		
		Aspal	Diperkeras	Tanah
	(1)	(2)	(3)	(4)
1	Mns Cot Kupok	-	√	-
2	Mtg Raya Blang Sialek	-	√	-
3	Pucok Alue Buket	-	√	-
4	Cot Paya	-	√	-
5	Matang Teungoh	-	√	-
6	Matang Panyang	√	-	-
7	Matang Bayu	√	-	-
8	Lang Nibong	-	√	-
9	Singgah Mata	-	√	-
10	Matang Ceubrek	-	√	-
11	Cot Usen	-	√	-
12	Mtg Sijuek Barat	-	√	-
13	Mtg Sijuek Teungoh	-	√	-
14	Mtg Sijuek Timu	-	√	-
15	Keude Sampoiniet	√	-	-
16	Blang Seunong	-	√	-
17	Matang Paya	-	√	-
18	Lhok Iboih	√	-	-
19	Cot Laba	-	√	-
20	Meunasah Pante	-	√	-
21	Cot Murong	√	√	-
22	Meurandeh Paya	-	√	-
23	Meunasah Hagu	√	√	-
24	Blang Rheue	-	√	-
25	Lhok Eunchien	√	-	-
26	Paya Bateung	-	√	-

Sumber : Kecamatan Baktiya Barat Dalam Angka 2013