

Katalog BPS : 101002.7104011

Statistik Daerah Kecamatan Damau 2013

b.bps.go.id



**BADAN PUSAT STATISTIK
KABUPATEN KEPULAUAN TALAUD**

STATISTIK DAERAH

Kecamatan Damau

<https://talaudkab.bps.go.id>

Statistik Daerah Kecamatan Damau 2013

ISSN :
No. Publikasi :
Katalog BPS : 1101002.7104.011

Ukuran Buku : 17,6 cm X 25 cm
Jumlah Halaman : VIII + 13 halaman

Naskah:

Seksi Neraca Wilayah dan Analisis Kabupaten Kepulauan Talaud

Gambar Kulit:

Seksi Neraca Wilayah dan Analisis Kabupaten Kepulauan Talaud

Diterbitkan oleh:

Badan Pusat Statistik Kabupaten Kepulauan Talaud

Dicetak oleh:

Badan Pusat Statistik Kabupaten Kepulauan Talaud

Boleh dikutip dengan menyebutkan sumbernya

<https://talaudkab.bps.go.id>



Kata Sambutan



Untuk mewujudkan visi Badan Pusat Statistik (BPS) sebagai pelopor data statistik terpercaya untuk semua, BPS terus melakukan inovasi dan pengembangan kegiatan perstatistikan serta penyebarluasan informasi baik di pusat maupun di daerah. Salah satu upaya yang dilakukan di daerah adalah menyusun publikasi yang menyajikan indikator-indikator terpilih yang dapat menggambarkan secara ringkas dan menyeluruh tentang kondisi daerah. Publikasi ini diharapkan dapat membantu para pengambil kebijakan dan para pengguna data lainnya dalam memahami kondisi umum wilayahnya.

Oleh karena itu saya menyambut baik penerbitan publikasi **Statistik Daerah Kecamatan Damau 2013** yang diterbitkan oleh Koordinator Statistik Kecamatan Damau. Saya harapkan, publikasi ini mampu memenuhi harapan pemerintah daerah dan masyarakat pada umumnya akan kebutuhan data dan informasi statistik dan dapat digunakan sebagai dasar perencanaan, monitoring, dan evaluasi tentang perkembangan pembangunan diberbagai sektor.

Semoga publikasi ini bermanfaat dan Tuhan senantiasa Memberkati usaha kita.

Kepala Badan Pusat Statistik,
Kabupaten Kepulauan Talaud

Hiersfeld Manullang, S.Si, M.Si
NIP. 19660410 1988 02 1 001

Daftar Isi

| | | |
|-----|--|----|
| 1. | <i>Geografi dan Iklim</i> | 1 |
| 2. | <i>Pemerintahan</i> | 2 |
| 3. | <i>Penduduk</i> | 3 |
| 4. | <i>Ketenagakerjaan</i> | 4 |
| 5. | <i>Pendidikan</i> | 5 |
| 6. | <i>Kesehatan</i> | 6 |
| 7. | <i>Perumahan</i> | 7 |
| 8. | <i>Pertanian</i> | 8 |
| 9. | <i>Peternakan</i> | 9 |
| 10. | <i>Sumber Daya Energi</i> | 10 |
| 11. | <i>Industri</i> | 11 |
| 12. | <i>Transportasi dan Komunikasi</i> | 12 |
| 13. | <i>Perdagangan</i> | 13 |

Kecamatan Damau merupakan salah satu Kecamatan yang ada di Kabupaten Kepulauan Talaud, tepatnya di Pulau Kabaruan. Letaknya berbatasan langsung dengan Kecamatan Kabaruan di sebelah barat, Laut Maluku di sebelah Utara, serta Laut Sulawesi di sebelah selatan dan timur. Luas wilayah Kecamatan Damau sebesar 3,96 persen dari total luas Kabupaten Kepulauan Talaud.

*** *Tahukah Anda*

Pulau Kabaruan hanya mempunyai 2 kecamatan. Kecamatan Damau merupakan kecamatan dengan luas terkecil di Pulau Kabaruan, yaitu sebesar 44,49 km².

Keseluruhan letak desa yang ada di Damau berada di daerah pesisir pantai.

Jarak antara ibukota kecamatan Damau ke kecamatan Melonguane sebagai ibukota Kabupaten Kepulauan Talaud adalah 15 km.

Desa terjauh dari ibukota kecamatan Damau adalah Desa Ighik, yaitu berjarak 10 km.

| Uraian | Satuan | Jumlah |
|--------------------|-----------------|--------|
| Luas | km ² | 44,49 |
| Jarak ke Kabupaten | Mil | 15 |

2

Pemerintah

Statistik Pemerintahan Kecamatan Damau

| Wilayah Administrasi | 2012 |
|----------------------|------|
| Desa/Kelurahan | 8 |
| Dusun | 27 |

Jumlah Pegawai Negeri Sipil di Kantor Camat Damau

| Golongan | 2012 |
|----------|------|
| I | 1 |
| II | 15 |
| III | 6 |
| IV | 1 |

Kecamatan Damau sampai sekarang telah di pimpin oleh 5 orang pejabat yang pernah menjabat sebagai camat. Orang yang menjabat sebagai camat Damau saat ini adalah S. Mengga.

Pegawai Negeri Sipil yang ada di kantor kecamatan sebanyak 23 orang dengan golongan/ruang yang terbanyak yaitu golongan II sebesar 15 orang atau 65 persen dari total Pegawai Negeri Sipil di kantor kecamatan Damau.

Kategori desa di kecamatan Damau secara keseluruhan masih

berkategori swadaya.

*** Tahukah Anda

Kecamatan Damau terbentuk pada tahun 2004, hasil pemekaran dari kecamatan Kabaruan.

Jumlah penduduk Damau pada tahun 2012 sebesar 4.539 jiwa. Dengan luas wilayah sebesar 44,49 km² maka dapat dikatakan setiap 1 Km² ditempati penduduk sebanyak 102 jiwa. Jumlah penduduk diambil dari hasil registrasi desa

Dengan 27 dusun, rata-rata jumlah penduduk per dusun di kecamatan Damau adalah 168,11 jiwa.

Secara umum jumlah penduduk laki-laki lebih banyak dibandingkan jumlah penduduk perempuan. Hal ini dapat dilihat oleh besarnya angka/nilai sex ratio dimana angka tersebut menunjuk lebih besar dari angka 100. Pada tahun 2012 sex ratio sebesar 102,8 , dimana untuk setiap 100 penduduk perempuan terdapat 102 sampai 103 penduduk laki-laki.

Indikator Kependudukan Kecamatan Damau

| Uraian | 2012 |
|-------------------------------------|--------|
| Jumlah Penduduk (Jiwa) | 4.539 |
| Jumlah Dusun | 27 |
| Rata-rata jumlah penduduk per dusun | 168,11 |

Sumber : Damau Dalam Angka 2013

Indikator Kependudukan Kecamatan Damau

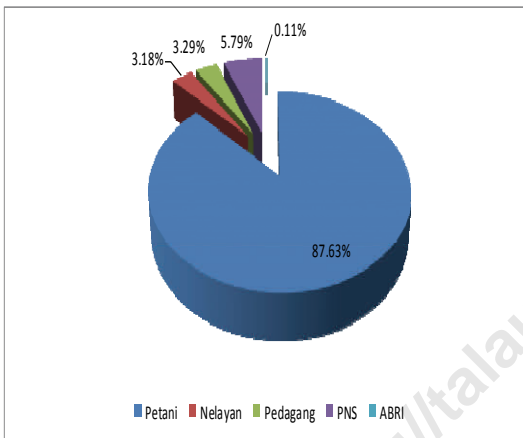
| Uraian | 2012 |
|--|-------|
| Jumlah Penduduk (Jiwa) | 4.539 |
| Kepadatan Penduduk (jiwa/km ²) | 102 |
| Sex Ratio (L/P) (%) | 90,63 |

4

Ketenagakerjaan

Tenaga kerja adalah modal bagi geraknya roda pembangunan. Jumlah dan komposisi tenaga kerja akan terus mengalami perubahan seiring berlangsungnya proses demografi.

Penduduk Menurut Mata Pencaharian



Statistik Ketenagakerjaan Kecamatan Damau

| Uraian | Tahun 2012 |
|-----------------------|------------|
| Penduduk yang bekerja | 2.676 |
| Jumlah Penduduk | 4.539 |

Sumber : Damau Dalam Angka 2013

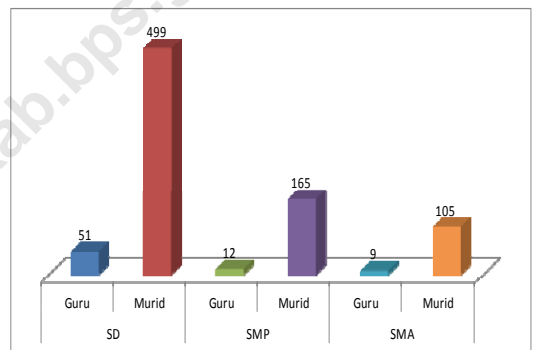
Jumlah tenaga kerja di Kecamatan Damau pada tahun 2012 sebesar 2.676 orang. Penduduk yang memiliki mata pencaharian terbesar yaitu Petani sebanyak 2.345 orang, sedangkan yang paling sedikit adalah penduduk bermata pencaharian sebagai ABRI.

Dengan adanya jumlah penduduk yang bekerja sebanyak 2.676 orang, berarti terdapat 58,96 persen penduduk yang mempunyai pekerjaan.

Pencapaian dibidang pendidikan terkait erat dengan ketersediaan fasilitas pendidikan. Pada jenjang pendidikan SD di Damau untuk tahun 2012 seorang guru rata-rata mengajar 9 sampai 10 murid, dan pada SMP rata-rata seorang guru mengajar 13 sampai 14 murid. Sedangkan pada SMA rata-rata seorang guru mengajar 11 sampai 12 murid.

Daya tampung kelas terhadap banyaknya murid haruslah seimbang agar proses belajar mengajar dapat berjalan dengan baik. Semakin banyak murid dalam satu kelas semakin turun daya serap murid terhadap materi. Kemampuan daya tampung ruang kelas untuk jenjang pendidikan SD di Damau mencapai 9 sampai 10 murid per kelas. Pada jenjang pendidikan SMP dan daya tampung ruang kelas relative lebih banyak dibandingkan dengan tingkat SD, yaitu mencapai 12 sampai 13 murid per kelas. Sedangkan pada jenjang SMA , kemampuan daya tampung ruang kelas mencapai 21 murid per kelas.

Jumlah Murid dan Guru di Kecamatan Damau



Statistik Pendidikan Kecamatan Damau

| Tingkat | Uraian | 2012 |
|---------|------------------|-------|
| SD | Ruang Kelas | 54 |
| | Guru | 51 |
| | Murid | 499 |
| | Rasio Murid Guru | 9,78 |
| SMP | Ruang Kelas | 13 |
| | Guru | 12 |
| | Murid | 165 |
| | Rasio Murid Guru | 13,75 |
| SMA | Ruang Kelas | 5 |
| | Guru | 9 |
| | Murid | 105 |
| | Rasio Murid Guru | 11,67 |

Sumber: Damau Dalam Angka 2013

6

Kesehatan

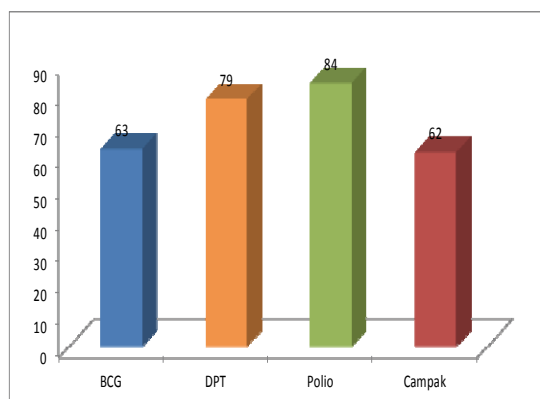
Kesehatan adalah sesuatu yang diinginkan oleh setiap manusia karena apabila di dalam tubuh yang sehat pastinya terdapat jiwa yang

Statistik Kesehatan Kecamatan Damau

| Uraian | 2012 |
|----------------------------|------|
| Rumah sakit | 0 |
| Puskesmas Umum | 1 |
| PUSTU/Keliling | 5 |
| Posyandu | 8 |
| Apotek | 0 |
| Toko Obat | 0 |
| Banyaknya Tenaga Kesehatan | |
| Dokter Umum | 0 |
| Dokter Gigi | 0 |
| Apoteker | 0 |
| Sarjana Kesehatan | 2 |

Sumber : Damau Dalam Angka 2013

Hasil Imunisasi Di Kecamatan Damau



kuat. Oleh sebab itu pemerintah membangun tempat/fasilitas kesehatan di tiap-tiap kecamatan secara khusus di Damau, Puskesmas Umum ada 1 unit, Puskesmas Pembantu ada 5 unit dan untuk memantau dan memperhatikan kesehatan dan pertumbuhan anak maka di Damau terdapat di setiap desa, masing-masing 1 unit Posyandu.

Dari fasilitas yang ada di Damau maka tidaklah efisien apabila tidak ditunjang dengan tenaga kesehatan. Tenaga kesehatan yang ada di Damau Hingga tahun 2012 hanya ada 2 sarjana kesehatan. Di kecamatan damau belum ada dokter, dokter gigi, dan apoteker. Di samping tenaga tersebut, di kecamatan Damau juga terdapat tenaga paramedic dan non paramedic sebanyak 15 orang.

Hasil Imunisasi di Kecamatan Damau menunjukkan peningkatan dari tahun sebelumnya. Untuk Tahun 20112 Polio: 84, Campak: 62, sedangkan BCG: 63 dan DPT : 79.

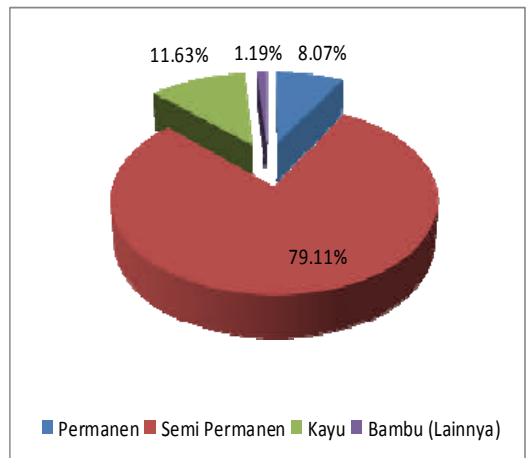
Perumahan adalah Kebutuhan yang mendasar bagi Manusia yang fungsinya untuk menjadi tempat berlindung dan juga menjadi suatu tempat yang aman untuk kelangsungan hidup. Perumahan juga adalah salah satu indikator angka kemiskinan yang meliputi atap, lantai, luas dan dinding.

Kondisi perumahan di Kecamatan Damau ditunjukkan bahwa yang paling dominan adalah rumah semi permanen berjumlah 1.068 unit atau 79,11%, rumah kayu 157 unit atau 11,63%, rumah permanen 109 unit atau 8,07% dan masih terdapat penduduk dengan hunian rumah bambu sebanyak 16 unit atau 1,19% dari rumah yang ada di Damau.

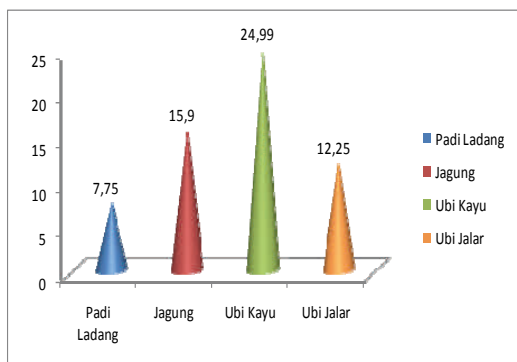
Statistik Perumahan di Kecamatan Damau

| Uraian | 2012 |
|--------------|-------|
| Permanen | 109 |
| Semipermanen | 1.068 |
| Rumah Kayu | 157 |
| Rumah Bambu | 16 |

Kondisi Perumahan di Kecamatan Damau



Sumber: Damau Dalam Angka 2013

Produksi Tanaman Pertanian (ton)

Sumber: Damau Dalam Angka 2013

**Luas Area dan Jumlah Pohon
Perkebunan Rakyat
Kecamatan Damau**

| Uraian | 2012 |
|----------------|----------|
| Kelapa | |
| Luas Area (ha) | 1.646,74 |
| Jumlah Pohon | 268.651 |
| Cengkeh | |
| Luas Area (ha) | 388,74 |
| Jumlah Pohon | 75.291 |
| Pala | |
| Luas Area (ha) | 696 |
| Jumlah Pohon | 123.600 |

Pertanian menjadi sektor andalan penduduk Kecamatan Damau sebagai sumber penghasilan utama sebagian besar penduduknya.

Produksi tanaman pangan yang cukup besar perkembangannya dikecamatan Damau adalah ubi kayu, dimana pada tahun 2012 banyaknya produksi ubi kayu adalah 24,99 ton dari luas panen sebesar 17 ha. Kemudian diikuti oleh Jagung, sebesar 15,9 ton, dan ubi jalar sebesar 12,25 ton.

Untuk tanaman perkebunan di kecamatan Damau, tanaman kelapa merupakan komoditi perkebunan yang memiliki luas area terbanyak di kecamatan Damau, yaitu sebesar 1.646,74 ha. Luas area komoditi perkebunan terbesar kedua adalah Pala, yaitu sebesar 696 ha. Kemudian disusul oleh cengkeh sebesar 388,74 ha.

Peternakan adalah sekumpulan hewan yang dipelihara oleh manusia untuk kebutuhan manusia seperti Konsumsi (daging, telur dan susu) maupun alat transportasi/angkutan dll.

Di Damau populasi ternak terbesar tahun 2012 adalah ayam kampung sebanyak 2.520 ekor di ikuti oleh babi sebanyak 1.167 ekor, kambing 676 ekor, dan itik sebanyak 306 ekor. Hal ini mengindikasikan bahwa masyarakat lebih cenderung untuk berternak jenis ayam kampung karena lebih mudah proses pemeliharaannya.

Dibandingkan dengan tahun 2011, jumlah hewan ternak dan unggas di Kecamatan Damau menurun.

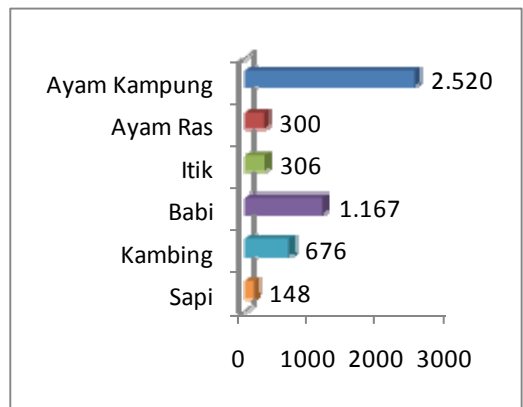
***** Tahukah Anda**

Di Kecamatan Damau, populasi ayam kampung terbanyak terdapat di desa Birang, yaitu 500 ekor.

Banyaknya Populasi Ternak dan Unggas Di Kecamatan Damau

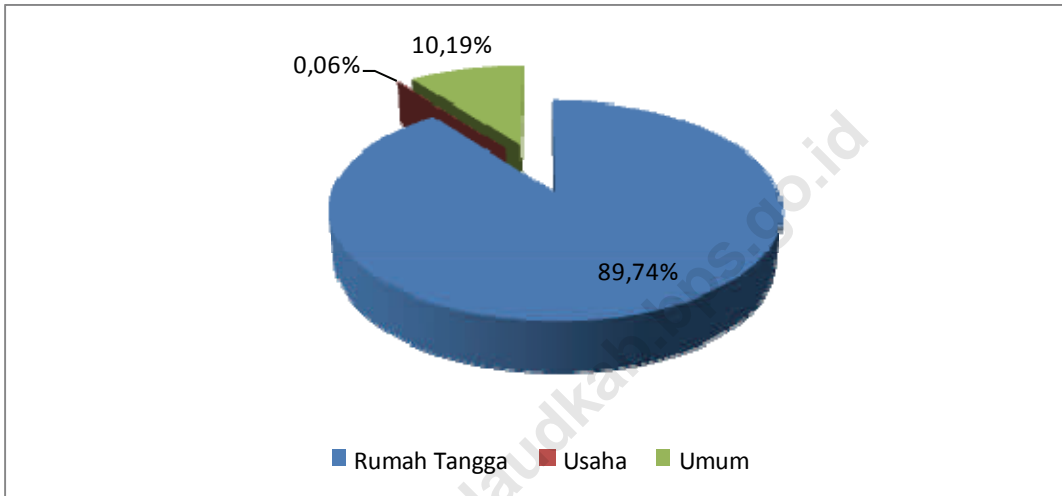
| JENIS TERNAK | TAHUN 2012 |
|--------------|------------|
| Sapi potong | 148 |
| Babi | 1.167 |
| Ayam Kampung | 2.520 |
| Kambing | 676 |

Populasi Ternak Dan Unggas Di Kecamatan Damau



Sumber: Damau Dalam Angka 2013

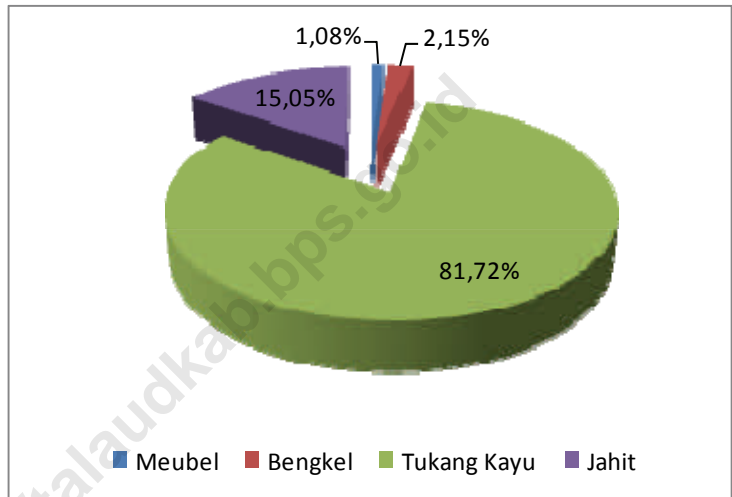
**Banyaknya Pelanggan Listrik
PLN di Kecamatan Damau**



Di Kecamatan Damau kebutuhan tenaga listrik didominasi oleh sektor rumah tangga berjumlah 1.400 pelanggan (89,74 persen), sedangkan sector sarana umum hanya berjumlah 159 pelanggan (10,19 persen).

Sektor industri kini merupakan salah satu sektor yang berpengaruh dalam perekonomian suatu daerah, terlebih dengan gencarnya pemerintah lebih menekankan untuk menumbuhkan industri rumah tangga (*home industry*) sebagai salah satu cara untuk meningkatkan taraf hidup masyarakat, khususnya di daerah perbatasan.

Persentase Industri Kecil dan Kerajinan Rumahtangga di Kecamatan Damau



Sumber: Damau Dalam Angka 2013

Industri kecil dan industri rumah tangga di Kecamatan Damau yang paling banyak di tekuni oleh masyarakat adalah tukang kayu sebesar 81,72 persen diikuti dengan penjahit sebesar 15,05 persen, dan bengkel sebesar 2,15 persen.

**Statistik Transportasi di
Kecamatan Damau**

| Jenis Kendaraan | Tahun 2011 |
|---------------------|------------|
| Truk | 3 |
| Mobil Penumpang | 18 |
| Sepeda Motor | 181 |
| Sepeda | 18 |
| Perahu Motor Tempel | 10 |
| Sampan | 146 |
| Gerobak | 33 |

Jumlah kendaraan terbanyak di Kecamatan Damau adalah sepeda motor, yaitu 181 unit.. Di urutan kedua terbanyak adalah sampan sebanyak 146 unit, kemudian gerobak sebanyak 33 unit.

**** Tahukah Anda**

Perlu jalur laut dan darat untuk menuju Kecamatan Damau dari ibu-kota kabupaten.

Perdagangan adalah suatu kegiatan ekonomi yang dilakukan oleh dua orang atau lebih dalam melakukan kegiatan transaksi penjualan dan pembelian.

Pasar adalah tempat bertemunya para penjual dan pembeli dalam tujuan untuk melakukan transaksi perdagangan.

Banyaknya Pasar dan Warung di Kecamatan Damau



Sumber: Damau Dalam Angka 2013

Damau telah mempunyai pasar permanen sebanyak 2 unit. Selain itu di Damau ada 49 warung/kios dan belum mempunyai toko ukuran besar. Jadi masyarakat Damau sudah relatif cukup untuk melakukan transaksi jual-beli.

Umumnya pasar dan Warung/kios yang ada di Damau barang-barang yang dijual adalah sembilan bahan pokok. Rata-rata harga sembako berdasarkan fluktuasi harga barang di tahun 2012 ; Beras/kg.Rp 10.000, Ikan asin/kg; Rp.50.000; Minyak Kelapa/lbotol Rp.11.000; Gula Pasir Rp.12.000; dan Garam Rp.2.000.

LAMPIRAN

<https://talaudkab.go.id>

Tabel 2.1 Tipe Desa/Kelurahan, Status, dan Jumlah Dusun di Kecamatan Damau, 2012

| Desa/Kelurahan | Tipe Desa/ Kelurahan | Status Swadaya/ Swakarya/Swasembada | Jumlah Dusun/ Lingkungan |
|----------------|-------------------------|--|--------------------------------|
| [1] | [2] | [3] | [4] |
| Peret | Desa | Swadaya | 4 |
| Taduwale | Desa | Swadaya | 4 |
| Damau | Desa | Swadaya | 3 |
| Akas | Desa | Swadaya | 3 |
| Birang | Desa | Swadaya | 4 |
| Ighik | Desa | Swadaya | 2 |
| Damau Bawone | Desa | Swadaya | 4 |
| Akas Balane | Desa | Swadaya | 3 |
| Jumlah | | | 27 |

Sumber: Damau Dalam Angka, 2013

Tabel 3.1 Jumlah penduduk Berdasarkan Jenis Kelamin di Kecamatan Damau, 2012

| Desa/Kelurahan | Penduduk | | Jumlah | Sex Rasio |
|----------------|-----------|-----------|--------|-----------|
| | Laki-laki | Perempuan | | |
| [1] | [2] | [3] | [4] | [5] |
| Peret | 443 | 398 | 841 | 89.84 |
| Taduwale | 413 | 379 | 792 | 91.77 |
| Damau | 505 | 456 | 961 | 90.30 |
| Akas | 172 | 155 | 327 | 90.12 |
| Birang | 198 | 190 | 388 | 95.96 |
| Ighik | 107 | 96 | 203 | 89.72 |
| Damau Bawone | 375 | 324 | 699 | 86.40 |
| Akas Balane | 168 | 160 | 328 | 95.24 |
| Jumlah | 2381 | 2158 | 4539 | 90.63 |
| 2011 | 2.437 | 2.127 | 4.474 | 100,34 |
| 2010 | 2.277 | 2.076 | 4.353 | 109,68 |

Sumber: Damau Dalam Angka, 2013

Tabel 4.1. Jumlah Penduduk Menurut Mata Pencaharian, Tahun 2012

| Desa/Kelurahan | Petani | Nelayan | Pedagang | PNS |
|----------------|--------|---------|----------|-----|
| [1] | [2] | [3] | [4] | [5] |
| Peret | 458 | 5 | 19 | 15 |
| Taduwale | 258 | 14 | 18 | 42 |
| Damau | 569 | 29 | 17 | 36 |
| Akas | 174 | 3 | 10 | 9 |
| Birang | 172 | 3 | 1 | 29 |
| Ighik | 135 | 0 | 3 | 4 |
| Damau Bawone | 345 | 20 | 10 | 16 |
| Akas Balane | 234 | 11 | 10 | 4 |
| Jumlah | 2.345 | 85 | 88 | 155 |
| 2011 | 2.162 | 78 | 78 | 161 |
| 2010 | 1.999 | 75 | 95 | 153 |

Sumber : Damau Dalam Angka 2013

Tabel 4.1. Jumlah Penduduk Menurut Mata Pencaharian, Tahun 2012

Lanjutan

| Desa/Kelurahan | Pegawai Swasta | ABRI | Lainnya | Jumlah |
|----------------|----------------|------|---------|--------|
| [1] | [2] | [3] | [4] | [5] |
| Peret | - | - | - | 497 |
| Taduwale | - | - | - | 332 |
| Damau | - | - | - | 651 |
| Akas | - | 2 | - | 196 |
| Birang | - | 1 | - | 205 |
| Ighik | - | - | - | 142 |
| Damau Bawone | - | - | - | 391 |
| Akas Balane | - | - | - | 259 |
| Jumlah | - | 3 | - | 2.676 |
| 2011 | 60 | - | - | 2.539 |
| 2010 | - | 2 | - | 2.324 |

Sumber : Damau Dalam Angka 2013

Tabel 9.1 Banyaknya Ternak dan Unggas Menurut Jenisnya Tahun 2012

| Desa/Kelurahan | Sapi | Kam bing | Babi | Itik | Ayam Ras | Ayam Kam- pung |
|----------------|------|-------------|-------|-------|----------|-------------------|
| [1] | [3] | [6] | [7] | [2] | [3] | [4] |
| Peret | 10 | 94 | 178 | 20 | - | 420 |
| Taduwale | 10 | 96 | 138 | 24 | 200 | 200 |
| Damau | 21 | 92 | 180 | 32 | 100 | 300 |
| Akas | 18 | 78 | 133 | 144 | - | 200 |
| Birang | 20 | 86 | 128 | 24 | - | 500 |
| Ighik | 3 | 50 | 80 | 16 | - | 200 |
| Damau Bawone | 45 | 107 | 205 | 56 | - | 400 |
| Akas Balane | 21 | 73 | 125 | 20 | - | 300 |
| Jumlah | 148 | 676 | 1.167 | 306 | 300 | 2.520 |
| 2011 | 148 | 676 | 1.167 | 2.620 | 800 | 3.320 |

Sumber : Damau Dalam Angka 2013

Tabel 13.1 Banyaknya Pasar, Toko, Warung/Kios, Restoran/Rumah Makan Tahun 2012

| Desa/Kelurahan | Pasar | | Toko | Warung/ Kios | Restoran/ Rumah Makan |
|----------------|----------|-------------------|------|-----------------|-----------------------------|
| | Bangunan | Tanpa Bangunan | | | |
| [1] | [2] | [3] | [4] | [5] | [6] |
| Peret | - | - | - | 10 | - |
| Taduwale | - | - | - | 8 | - |
| Damau | 1 | - | - | 9 | - |
| Akas | - | - | - | 4 | - |
| Birang | - | - | - | 5 | - |
| Ighik | - | - | - | 3 | - |
| Damau Bawone | - | 1 | - | 7 | - |
| Akas Balane | - | - | - | 3 | - |
| Jumlah | 1 | 1 | - | 49 | - |
| 2011 | 1 | 1 | - | 49 | - |
| 2010 | 1 | 1 | - | 48 | - |

Sumber : Damau Dalam Angka 2013

Tabel 13.2 Harga Rata-Rata Sembilan Bahan Pokok Tahun 2012

| Bulan | Beras | Ikan Asin | Minyak Kelapa | Gula Pasir | Garam |
|-----------|--------|--------------|------------------|---------------|-------|
| [1] | [2] | [3] | [4] | [5] | [6] |
| Januari | 10.000 | 50.000 | 11.000 | 12.000 | 2.000 |
| Februari | 10.000 | 50.000 | 11.000 | 12.000 | 2.000 |
| Maret | 10.000 | 50.000 | 11.000 | 12.000 | 2.000 |
| April | 10.000 | 50.000 | 11.000 | 12.000 | 2.000 |
| Mei | 10.000 | 50.000 | 11.000 | 12.000 | 2.000 |
| Juni | 10.000 | 50.000 | 11.000 | 12.000 | 2.000 |
| Juli | 10.000 | 50.000 | 11.000 | 12.000 | 2.000 |
| Agustus | 10.000 | 50.000 | 11.000 | 12.000 | 2.000 |
| September | 10.000 | 50.000 | 11.000 | 12.000 | 2.000 |
| Oktober | 10.000 | 50.000 | 11.000 | 12.000 | 2.000 |
| November | 10.000 | 50.000 | 11.000 | 12.000 | 2.000 |
| Desember | 10.000 | 50.000 | 11.000 | 12.000 | 2.000 |
| Rata-rata | 10.000 | 50.000 | 11.000 | 12.000 | 2.000 |

Sumber : Damau Dalam Angka 2012

DATA

MENCERDASKAN BANGSA



**BADAN PUSAT STATISTIK
KABUPATEN KEPULAUAN TALAUD**