

# Kecamatan RANAH BATAHAN DALAM ANGKA 2023



# Kecamatan RANAH BATAHAN DALAM ANGKA 2023



**KECAMATAN RANAH BATAHAN  
DALAM ANGKA  
2023**

**ISBN** : -  
**Nomor Publikasi** : 13120.2307  
**Katalog** : 1102001.1312022

**Ukuran Buku** : 14,8 cm x 21 cm  
**Jumlah Halaman** : xxii+115 halaman

**Naskah :**  
Badan Pusat Statistik Kabupaten Pasaman Barat

**Gambar Kover oleh :**  
Badan Pusat Statistik Kabupaten Pasaman Barat

**Ilustrasi Kover :**  
Kantor Camat Ranah Batahan

**Penyunting :**  
Badan Pusat Statistik Kabupaten Pasaman Barat

**Diterbitkan oleh :**  
©Badan Pusat Statistik Kabupaten Pasaman Barat

**Dicetak oleh :**  
CV. ADYTA (Cetakan 1)

Dilarang mengumumkan, mendistribusikan, mengomunikasikan, dan / atau menggandakan sebagian atau seluruh isi buku ini untuk tujuan komersil tanpa izin tertulis dari Badan Pusat Statistik Kabupaten Pasaman Barat (UU No.28 Tahun 2014 Tentang Hak Cipta Pasal 43 huruf b).

## **TIM PENYUSUN**

### **Pengarah**

Bambang Suryanggono, S.ST, M.Ec. Dev

### **Penanggung Jawab**

Bambang Suryanggono, S.ST, M.Ec. Dev

### **Penyunting**

Destika Amelia, S.ST

### **Pengolah Data dan Penulis Naskah**

Muhammad Sayyid Shabir, S.Tr. Stat

### **Penata Letak**

Destika Amelia, S.ST

Muhammad Sayyid Shabir, S.Tr. Stat

<https://pasamanbaratkaabps.go.id>

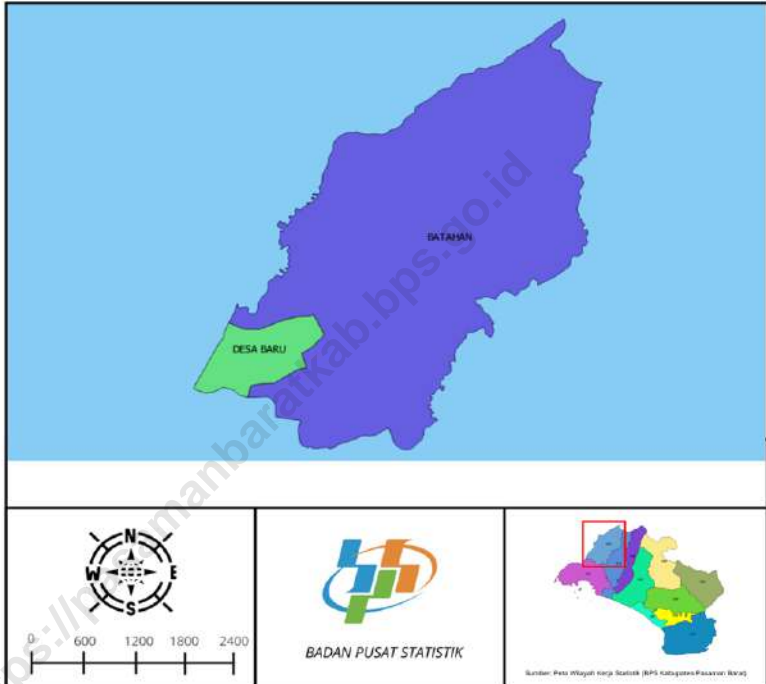


## KONTRIBUTOR DATA

1. Kementerian Agama
2. Kementerian Pendidikan dan Kebudayaan
3. Kementrian Dalam Negri
4. Badan Pusat Statistik
5. Badan Pertanahan Kabupaten Pasaman Barat
6. Kementerian Agama Kabupaten Pasaman Barat
7. Pengadilan Agama Kabupaten Pasaman Barat
8. Polres Kabupaten Pasaman Barat
9. Dinas Perhubungan Kabupaten Pasaman Barat/
10. Dinas Pekerjaan Umum dan Tata Ruang Kabupaten Pasaman Barat
11. Badan Kepegawaian dan Pengembangan SDM Kabupaten Pasaman
12. Badan Aset dan Pendapatan Daerah Kabupaten Pasaman BaraT
13. Dinas Tenaga Kerja Kabupaten Pasaman Barat
14. Dinas Kesehatan Kabupaten Pasaman Barat
15. Dinas Pengendalian Penduduk dan Keluarga Berencana, Pemberdayaan Perempuan dan Perlindungan Anak Kabupaten Pasaman Barat
16. Dinas Perkebunan Kabupaten Pasaman Barat
17. Dinas Pendidikan Kabupaten Pasaman Barat
18. Dinas Sosial Kabupaten Pasaman Barat
19. Dinas Kependudukan dan Catatan Sipil Kabupaten Pasaman Barat
20. Dinas Tanaman Pangan Hortikultura dan Peternakan Kabupaten Pasaman Barat
21. Dinas Perikanan Kabupaten Pasaman Barat
22. Perusahaan Daerah Air Minum
23. Kantor PLN Ranting Simpang Empat
24. Dinas Pariwisata Kabupaten Pasaman Barat
25. Dinas Koperasi, Perindustrian, Perdagangan dan UKM Kabupaten Pasaman Barat



# PETA KECAMATAN RANAH BATAHAN







**KEPALA BPS KABUPATEN PASAMAN BARAT**



**BAMBANG SURYANGGONO, S.ST., M.Ec.Dev**





## KATA PENGANTAR

Publikasi Kecamatan Ranah Batahan Dalam Angka adalah merupakan publikasi tahunan yang diselenggarakan oleh Badan Pusat Statistik Kabupaten Pasaman Barat. Seperti tahun yang lalu, di dalam publikasi Kecamatan Ranah Batahan Dalam Angka ini disajikan berbagai jenis data statistik baik data primer maupun data sekunder tahun 2022 yang dihimpun dari Dinas/Instansi serta lembaga lainnya.

Bila dibandingkan dengan publikasi tahun-tahun sebelumnya, berbagai upaya telah dilakukan terutama perbaikan dan penyempurnaan sehingga data yang disajikan dapat memberikan yang lebih baik dan lengkap. Kami menyadari, bahwa apa yang disajikan dalam buku ini belum dapat memenuhi semua keinginan para konsumen data yang sangat beragam, namun dengan adanya buku ini diharapkan dapat membantu para perencana, pengambil keputusan dan semua pihak konsumen data.

Akhirnya pada kesempatan ini kami mengucapkan terima kasih kepada semua pihak yang telah berpartisipasi sehingga terlaksananya penerbitan Publikasi Kecamatan Ranah Batahan Dalam Angka Tahun 2023 ini.

Simpang Empat, September 2023

Kepala BPS

Kabupaten Pasaman Barat

**BAMBANG SURYANGGONO, S.ST., M.Ec.Dev**



# DAFTAR ISI

Halaman

Kata Pengantar .....	vii
Daftar Isi .....	ix
Penjelasan Umum .....	xix
Daftar Singkatan.....	xxi
<b>Bab I Geografi.....</b>	<b>1</b>
<b>Bab II Pemerintahan .....</b>	<b>17</b>
<b>Bab III Penduduk.....</b>	<b>35</b>
<b>Bab IV Sosial dan Kesejahteraan .....</b>	<b>49</b>
<b>Bab V Pertanian.....</b>	<b>75</b>
<b>Bab VI Pariwisata, Transportasi dan Komunikasi... ..</b>	<b>95</b>
<b>Bab VII Perbankan, Koperasi dan Perdagangan .....</b>	<b>107</b>

## DAFTAR TABEL

Halaman

<b>Bab I Geografi.....</b>	<b>1</b>
1.1 Luas Daerah Menurut Nagari di Kecamatan Ranah Batahan, 2022 .....	8
1.2 Letak Geografis di Kecamatan Ranah Batahan, 2022 .....	9
1.3 Jarak ke Ibukota Kecamatan dan Ibukota Kabupaten Menurut Nagari di Kecamatan Ranah Batahan (km), 2022 .....	10
1.4 Perbandingan Luas Kecamatan Ranah Batahan Dengan Luas Kecamatan Lainnya, 2022.....	12
1.5 Luas Lahan Menurut Penggunaan di Kecamatan Ranah Batahan, 2022 .....	13
1.6 Nama Sungai di Kecamatan Ranah Batahan, 2022.....	14
1.7 Nama Gunung di Kecamatan Ranah Batahan, 2022.....	15
<b>Bab II Pemerintahan .....</b>	<b>17</b>
2.1 Wilayah Administratif.....	24
2.1.1 Jumlah Jorong Menurut Nagari di Kecamatan Ranah Batahan, 2022...	24
2.2 Sumber Daya Manusia .....	25
2.2.1Jumlah Pegawai Negeri Sipil Menurut Jenis Kelamin di Pemerintah Kecamatan Ranah Batahan, 2022 .....	25
2.2.2Jumlah Pegawai Negeri Sipil Pemerintah Daerah Kecamatan Ranah Batahan Menurut Tingkat Pendidikan, 2022 .....	26
2.2.3Jumlah Pegawai Negeri Sipil Pemerintah Daerah Kecamatan Ranah Batahan Menurut Golongan, 2022.....	27
2.2.4Jumlah Pegawai Negeri Sipil Pemerintah Daerah Kecamatan Ranah Batahan Menurut Eselon, 2022.....	28
2.2.5Jumlah Pegawai Negeri Sipil Pemerintah Daerah Kecamatan Ranah Batahan Menurut Eselon, 2022.....	29

2.2.6	Jumlah Non Pegawai Negeri Sipil Pemerintah Daerah Kecamatan Ranah Batahan, 2022.....	30
2.2.7	Nama Camat dan Masa Jabatannya di Kecamatan Ranah Batahan, 2022.....	31
2.2.8	Nama Wali Nagari di Kecamatan Ranah Batahan, 2022.....	32
2.2.9	Target, Realisasi dan Tunggakan PBB Per Nagari/Jorong di Kecamatan Ranah Batahan Tahun 2022.....	33
<b>Bab III</b>	<b>Penduduk.....</b>	<b>35</b>
3.1	Penduduk Menurut Jenis Kelamin di Kecamatan Ranah Batahan, 2022	42
3.2	Penduduk, Laju Pertumbuhan Penduduk per Tahun, Distribusi Persentase Penduduk, Kepadatan Penduduk, Rasio Jenis Kelamin Penduduk di Kecamatan Ranah Batahan, 2022.....	43
3.3	Jumlah Penduduk Menurut Kelompok Umur dan Jenis Kelamin di Kecamatan Ranah Batahan, 2022.....	44
3.4	Jumlah Kepala Keluarga Menurut Jenis Kelamin di Kecamatan Ranah Batahan, 2022.....	48
<b>Bab IV</b>	<b>Sosial dan Kesejahteraan.....</b>	<b>49</b>
4.1	Pendidikan.....	52
4.1.1	Banyaknya Desa/Kelurahan yang Memiliki Fasilitas Sekolah Menurut Tingkat Pendidikan di Kecamatan Ranah Batahan, 2022.....	52
4.1.2	Jumlah Sekolah Menurut Tingkat Pendidikan di Kecamatan Ranah Batahan, 2021/2022 dan 2022/2023.....	53
4.1.3	Jumlah Guru Menurut Tingkat Pendidikan di Kecamatan Ranah Batahan, 2021/2022 dan 2022/2023.....	54
4.1.4	Jumlah Murid Menurut Tingkat Pendidikan di Kecamatan Ranah Batahan, 2021/2022 dan 2022/2023.....	55
4.2.	Kesehatan.....	56
4.2.1	Banyaknya Desa/ Kelurahan yang Memiliki Sarana Kesehatan Menurut Jenis Sarana Kesehatan di Kecamatan Ranah Batahan, 2021–2022.....	56



4.2.2 Banyaknya Warga Penderita Kekurangan Gizi Menurut Desa/ Kelurahan di Kecamatan Ranah Batahan, 2021 .....	57
4.2.3 Banyaknya Fasilitas Kesehatan Per Nagari/Jorong di Kecamatan Ranah Batahan, 2022 .....	
4.3 Perumahan dan Lingkungan.....	59
4.3.1 Banyaknya Desa/Kelurahan Menurut Sumber Air Minum Sebagian Besar Keluarga di Kecamatan Ranah Batahan, 2020–2022 .....	59
4.3.2 Banyaknya Desa /Kelurahan Menurut Pengguna Listrik di Kecamatan Ranah Batahan, 2021 .....	60
4.3.3 Banyaknya Desa/Kelurahan Menurut Sumber Penerangan Jalan Utama Desa/Kelurahan di Kecamatan Ranah Batahan, 2020–2022.....	61
4.3.4 Banyaknya Desa/Kelurahan Menurut Penggunaan Fasilitas Tempat Buang Air Besar Sebagian Besar Keluarga di Kecamatan Ranah Batahan, 2020–2022 .....	62
4.3.5 Banyaknya Desa/Kelurahan Menurut Jenis Bahan Bakar untuk Memasak yang Digunakan Sebagian Besar Keluarga di Kecamatan Ranah Batahan, 2022.....	63
4.4 Agama dan Sosial Lainnya .....	64
4.4.1 Jumlah Tempat Peribadatan di Kecamatan Ranah Batahan, 2022 .....	64
4.4.2 Banyaknya Kejadian Bencana Alam Menurut Desa/Kelurahan dan Jenis Bencana Alam di Kecamatan Ranah Batahan, 2022.....	65
4.4.3 Keberadaan Fasilitas/Upaya Antisipasi/Mitigasi Bencana Alam Menurut Desa/Kelurahan di Kecamatan Ranah Batahan, 2022.....	66
4.4.4 Banyaknya Desa/Kelurahan yang Memiliki Fasilitas/ Lapangan Olahraga Menurut Jenis Olahraga di Kecamatan Ranah Batahan, 2022 .....	68
4.4.5 Banyaknya Desa/Kelurahan yang Memiliki Kelompok Kegiatan Olahraga Menurut Jenis Olahraga di Kecamatan Ranah Batahan, 2022 .....	69
<b>Bab V Pertanian.....</b>	<b>75</b>
5.1 Luas Panen Palawija di Kecamatan Ranah Batahan, 2022.....	78
5.2 Luas Panen Tanaman Sayuran dan Buah-buahan Semusim Menurut Jenis Tanaman di Kecamatan Ranah Batahan (ha), 2021–2022 .....	79

5.3	Produksi Tanaman Sayuran Menurut Jenis Tanaman di Kecamatan Ranah Batahan (kuintal), 2021–2022.....	80
5.4	Luas Panen Tanaman Biofarmaka Menurut Jenis Tanaman di Kecamatan Ranah Batahan (m2), 2021–2022.....	81
5.5	Produksi Tanaman Biofarmaka Menurut Jenis Tanaman di Kecamatan Ranah Batahan (kg), 2021–2022.....	82
5.6	Produksi Buah-Buahan dan Sayuran Tahunan Menurut Jenis Tanaman di Kecamatan Ranah Batahan (kuintal), 2021–2022.....	83
<b>Bab VI Pariwisata, Transportasi dan Komunikasi.....</b>		<b>95</b>
6.1	Pariwisata.....	92
6.1.1	Jumlah Sarana Akomodasi Menurut Desa/Kelurahan dan Jenis Akomodasi di Kecamatan Ranah Batahan, 2022.....	92
6.2	Transportasi.....	93
6.2.1	Prasarana dan Sarana Transportasi Antar Desa/Kelurahan Menurut Desa/Kelurahan di Kecamatan Ranah Batahan, 2022.....	93
6.3	Komunikasi.....	95
6.3.1	Keberadaan Kantor Pos/Pos Pembantu/Rumah Pos, Pos Keliling, dan Perusahaan/Agen Jasa Ekspedisi Swasta Menurut Desa/Kelurahan di Kecamatan Ranah Batahan, 2022.....	95
6.3.2	Jumlah Menara Telepon seluler dan Operator Layanan Komunikasi Telepon Seluler Menurut Desa/Kelurahan di Kecamatan Ranah Batahan, 2022.....	96
<b>Bab VII Perbankan, Koperasi dan Perdagangan.....</b>		<b>107</b>
7.1	Banyaknya Desa/Kelurahan Menurut Sarana Lembaga Keuangan Bank di Kecamatan Ranah Batahan, 2022.....	102
7.2	Banyaknya Desa/Kelurahan Menurut Koperasi Aktif di Kecamatan Ranah Batahan, 2022.....	103
7.3	Banyaknya Banyaknya Desa/Kelurahan menurut Sarana dan Prasarana Ekonomi Desa/Kelurahan dan Jenisnya di Kecamatan Ranah Batahan, 2022.....	105

## DAFTAR GAMBAR

Halaman

1.1	Luas Lahan Menurut Penggunaan di Kecamatan Ranah Batahan, 2022	6
1.2	Jarak ke Ibukota Kecamatan Menurut Nagari Jorong di Kecamatan Ranah Batahan (km), 2022.....	7
2.1	Persentase Pegawai Negeri Sipil Menurut Jenis Kelamin di Pemerintah Kecamatan Ranah Batahan, 2022.....	22
2.2	Target, Realisasi dan Tunggakan PBB Per Nagari/Jorong di Kecamatan Ranah Batahan, 2022.....	23
3.1	Persentase Penduduk Menurut Jenis Kelamin di Kecamatan Ranah Batahan, 2022 .....	40
3.2	Persentase Penduduk Menurut Kecamatan di Kabupaten Pasaman Barat, 2022.....	41
4.1	Jumlah Sekolah Menurut Tingkat Pendidikan di Kecamatan Ranah Batahan, 2021/2022 dan 2022/2023, 2022.....	50
4.2	Banyaknya Fasilitas Kesehatan di Kecamatan Sungai Beremas, 2022,..	51
5..1	Produksi Tanaman Sayuran Menurut Jenis Tanaman di Kecamatan Ranah Batahan (kuintal), 2022 .....	76
5.2.	Produksi Buah-Buahan dan Sayuran Tahunan Menurut Jenis Tanaman di Kecamatan Ranah Batahan (kuintal), 2022.....	77
6.1	Jumlah Sarana Akomodasi Menurut Desa/Kelurahan dan Jenis Akomodasi di Kecamatan Ranah Batahan, 2022.....	90
6.2	Jumlah Menara Telepon Seluler dan Operator Layanan Komunikasi Telepon Seluler Menurut Desa/Kelurahan di Kecamatan Ranah Batahan, 2022 .....	91

## PENJELASAN UMUM

Tanda-tanda, satuan-satuan, dan lain-lainnya yang digunakan dalam publikasi ini adalah sebagai berikut:

### 1. TANDA-TANDA

Data tidak tersedia..... : ...  
Tidak ada atau nol ..... : -  
Data dapat diabaikan..... : 0  
Tanda decimal..... : ,  
Data tidak dapat ditampilkan..... : NA  
Angka estimasi..... : e  
Angka diperbaiki..... : r  
Angka sementara..... : x  
Angka sangat sementara..... : xx  
Angka sangat sangat sementara..... : xxx

### 2. SATUAN/UNITS

barel ..... : 158,99 liter =  $1/6,2898$  m<sup>3</sup>  
hektar..... : 10 000 m<sup>2</sup>  
kilometer (km)..... : 1 000 meter (m)  
knot ..... : 1,8523 km/jam  
kuintal/quintal ..... : 100 kg  
KWh ..... : 1 000 Watt hour  
MWh ..... : 1 000 KWh  
liter (untuk beras)..... : 0,80 kg  
MMSCF ..... :  $1/35,3$  m<sup>3</sup>  
metrik ton (m.ton)..... : 0,98421 long ton = 1 000 kg  
ons..... : 28,31 gram  
ton ..... : 1 000 kg  
Satuan lain: buah, dus, butir, helai/lembar, kaleng, batang, pulsa, ton kilometer (ton-km), jam, menit, persen (%).

Perbedaan angka di belakang koma disebabkan oleh pembulatan angka.



## DAFTAR SINGKATAN

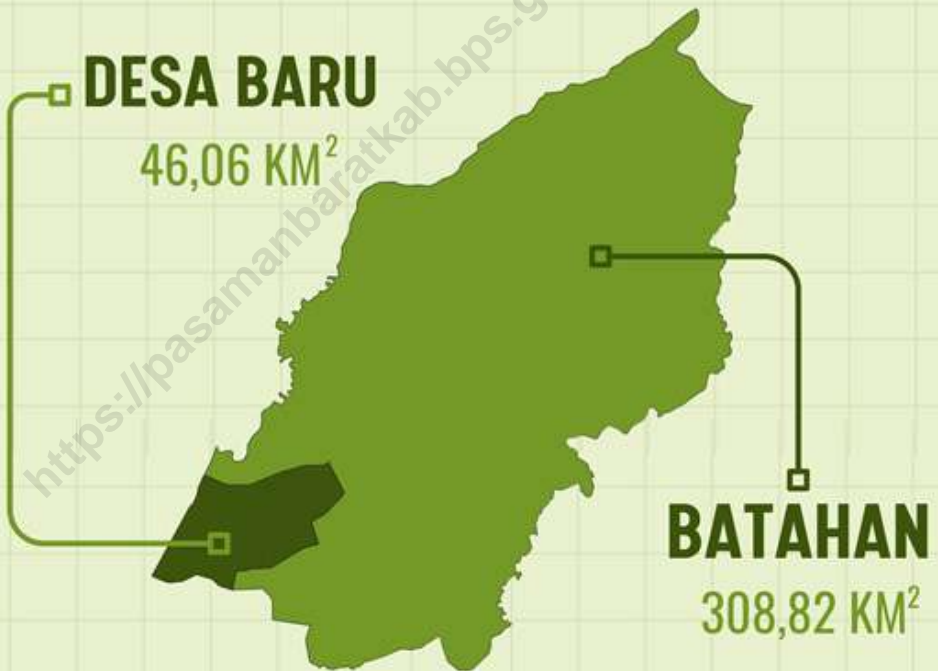
SI	: Stasiun Iklim
SMPK	: Stasiun Meterologi Pertanian Khusus
t.t	: Tempat tidur
BCG	: Bacillus Calmette Guerin
DPT	: Difteri, Pertusis, Tetanus
TT	: Tetanus Toxoid
IOT	: Industri Obat Tradisional
IKOT	: Industri Kecil Obat Tradisional
Alkes	: Alat kesehatan
PKRT	: Perbekalan Kesehatan Rumah tangga
Kompl	: Komplemen
IRTP	: Industri Pangan Produksi Rumah Tangga
PBF	: Pedagang Besar Farmasi
GFK	: Gudang Farmasi Kab/Kota
RB	: Rumah Bersalin
Pustu	: Puskesmas pembantu
BP	: Balai Pengobatan
TPS	: Tempat Pembuangan Sampah Sementara
Jamkesmas	: Jaminan kesehatan masyarakat miskin
PJKMU	: Program Jaminan Kesehatan Masyarakat Umum
SIUP	: Surat Ijin Usaha Perdagangan
TDP	: Tanda Daftar Perusahaan
API	: Angka Pengenal Importir



1

# GEOGRAFIS

LUAS WILAYAH MENURUT DESA DIKECAMATAN  
RANAH BATAHAN, 2022



Sumber: BPS Kabupaten Pasaman Barat

**TOTAL LUAS WILAYAH:**  
**354,88 KM<sup>2</sup>**





## PENJELASAN TEKNIS

1. Secara astronomis, Kecamatan Ranah Batahan terletak antara  $0^{\circ} 30'' - 0^{\circ} 19'$  Lintang Utara dan antara  $99^{\circ} 19' - 99^{\circ} 35'$  Bujur Timur .
2. Berdasarkan posisi geografisnya, Kecamatan Ranah Batahan memiliki batas-batas yaitu: Sebelah Utara : Kabupaten Mandailing Natal, Sumatera Utara; Sebelah Selatan : Kecamatan Sungai Beremas Sebelah Barat : Kecamatan Sungai Beremas dan Provinsi Sumatera Utara; Sebelah Timur : Kecamatan Sungai Beremas
3. Secara administratif, Kabupaten Badan Pusat Statistik (BPS) Telah melakukan pendataan Potensi Desa (Podes) sejak tahun 1980. Sejak saat itu, podes dilaksanakan secara rutin sebanyak 3 kali dalam kurun waktu sepuluh tahun untuk mendukung kegiatan sensus penduduk, sensus pertanian ataupun sensus ekonomi. Dengan demikian, fakta penting terkait ketersediaan infrastruktur dan potensi yang dimiliki oleh setiap wilayah dapat dipantau perkembangannya secara berkala dan terus menerus
4. Sejak tahun 2008 kegiatan pendataan Podes dilaksanakan secara independen terlepas dari kegiatan sensus, kecuali adanya pertanyaan terkait persiapan sensus dalam kuesioner modul.
5. Data PODES merupakan satusatunya sumber data kewilayahan yang muatannya beragam dan memberi gambaran tentang situasi pembangunan suatu wilayah (regional). Ini berbeda dengan data dari hasil pendekatan rumah tangga yang lebih menekankan pada dimensi aktivitas sektoral. Keduanya sama penting dan menjadi kekayaan BPS.
6. Cakupan Wilayah Pencacahan Podes dilakukan secara sensus terhadap seluruh wilayah administrasi pemerintahan terendah setingkat desa (yaitu

desa, kelurahan, nagari, Unit Permukiman Transmigrasi (UPT)) yang masih dibina oleh kementerian terkait. Berdasarkan hasil Podes 2014, ada sebanyak 82.190 wilayah setingkat desa yang tersebar di 511 kabupaten/kota.

7. Pengumpulan data Podes 2014 dilakukan melalui wawancara langsung oleh petugas terlatih dengan narasumber yang relevan. Petugas adalah aparatur ataupun mitra kerja BPS Kabupaten/Kota, sementara narasumber adalah kepala desa/lurah atau narasumber lain yang memiliki pengetahuan terhadap wilayah target pencacahan.
8. Desa pesisir/tepi laut adalah desa/kelurahan yang memiliki wilayah yang berbatasan langsung dengan garis pantai/laut (atau merupakan desa pulau) dengan sumber kehidupan rakyatnya sebagian besar tergantung pada potensi laut.
9. Desa lereng/punggung bukit adalah desa/kelurahan yang wilayahnya sebagian besar berada di lereng/punggung bukit atau gunung.
10. Desa lembah/daerah aliran sungai (DAS) adalah desa/kelurahan yang wilayahnya sebagian besar merupakan daerah cekungan / legokan di sekitar aliran sungai atau berada di antara dua buah gunung atau bukit.
11. Desa/Kelurahan dataran adalah desa/kelurahan yang sebagian besar wilayahnya tambak datar, rata dan membentang

## ULASAN

Kecamatan Ranah Batahan secara astronomis terletak antara  $0^{\circ} 30'$  -  $0^{\circ} 19'$  Lintang Utara dan antara  $99^{\circ} 19'$  -  $99^{\circ} 35'$  Bujur Timur. Kecamatan Ranah Batahan mempunyai luas wilayah sekitar 354,88 Km<sup>2</sup> atau 9,13 persen dari luas wilayah Kabupaten Pasaman Barat.

Kecamatan Ranah Batahan terdiri dari 7 nagari yaitu: Nagari Desa Baru, Batahan, Desa Baru Barat, Batahan Utara, Batahan Tengah, Batahan Barat dan Batahan Selatan serta memiliki 30 jorong yaitu Jorong Karang Rejo, Jorong Sukorejo, Jorong Sidomulya, Jorong Mulyorejo, Jorong Batahan, Jorong Siduampan, Jorong Muara Air Talang, Jorong Air Talang, Jorong Silaping, Jorong Rao-rao, Jorong Pgaran Tengah, Jorong Paninjauan, Jorong Paraman Sawah, Jorong Sawah Mudik, Jorong Sigantang, Jorong Taming Tengah, Jorong Taming Julu, Jorong Silayang Julu, Jorong Tanjung Larangan, Jorong Silayang, Jorong Muara Mais, Jorong Lubuk Gobing, Jorong Simpang Tolang Baru, Jorong Simbang Tolang, Jorong Pintu Padang, Jorong Gunung Tua, Jorong Kampung Baru, Jorong Kampung Mesjid, Jorong Air Napal, Jorong Taming, dan Jorong Pasir Panjang.

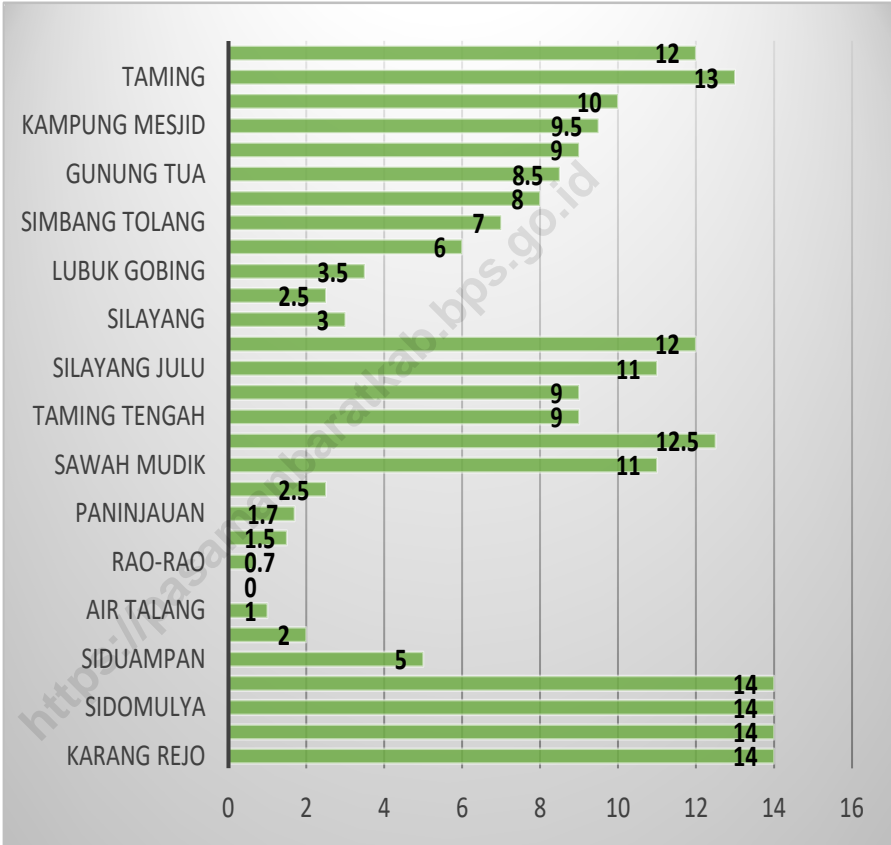
Kecamatan Ranah Batahan Berbatasan dengan Kabupaten Kecamatan Ranah Batahan (Utara), Kecamatan Koto Balingka (Timur), Samudera Indonesia (Selatan) dan Provinsi Sumatera Utara (Barat).

Kecamatan Ranah Batahan terletak pada ketinggian antara 26 - 1 573 m di atas permukaan laut. Gunung tertinggi di Kecamatan Ranah Batahan yaitu Gunung Sigantang dengan ketinggian 1 573 m di atas permukaan laut.

**Gambar 1.1** Luas Lahan Menurut Penggunaan di Kecamatan Ranah Batahan, 2022



Sumber: BPS, Data Survei Pertanian

**Gambar 1.2****Jarak ke Ibukota Kecamatan Menurut Nagari Jorong di Kecamatan Ranah Batahan (km), 2022**

Sumber : Dinas Perhubungan Kabupaten Pasaman Barat

**Tabel 1.1** Luas Daerah Menurut Nagari di Kecamatan Ranah Batahan, 2022

Desa/Kelurahan	Luas (km <sup>2</sup> /sq.km)	Persentase terhadap Luas Kecamatan
(1)	(2)	(3)
Desa Baru	46,06	12,98
Batahan	308,82	87,02
<b>TOTAL</b>	<b>354,88</b>	<b>100</b>

Sumber : BPS Kabupaten Pasaman Barat

**Tabel 1.2**      **Letak Geografis di Kecamatan Ranah Batahan, 2022**

<b>Desa/Kelurahan</b>	<b>Keterangan</b>
(1)	(2)
1. Letak Geografis	0° 30" - 0° 19' LU 99° 19' - 99° 35' BT
2. Batas Daerah	
Sebelah Utara	Kab. Mandahiling Natal, Prop. Sumatera Utara
Sebelah Selatan	Kec. Sungai Beremas
Sebelah Barat	Kec. Sungai Beremas dan Kab. Mandahiling Natal, Prop. Sumatera Utara
Sebelah Timur	Kec. Sungai Beremas
3. Luas Daerah	354,88 Km <sup>2</sup>
4. Ketinggian dari Permukaan laut	26 - 1 573 mdpl

Sumber: BPS Kabupaten Pasaman Barat



**Tabel 1.3** Jarak ke Ibukota Kecamatan dan Ibukota Kabupaten Menurut Nagari di Kecamatan Ranah Batahan (km), 2022

Nagari Jorong	Jarak ke Ibukota Kecamatan	Jarak ke Ibukota Kabupaten
(1)	(2)	(3)
Desa Baru	14	92
1. Karang Rejo	-	-
2. Sukorejo	-	-
3. Sidomulya	-	-
4. Mulyorejo	-	-
Batahan	-	79
1. Siduampan	5	84
2. Muara Air Talang	2	79
3. Air Talang	1	82
4. Silaping	-	83
5. Rao-rao	0,7	84
6. Pgaran Tengah	1,5	84,7
7. Paninjauan	1,7	85,5
8. Paraman Sawah	2,5	86,7
9. Sawah Mudik	11	86,5
10. Sigantang	12,5	95
11. Taming Tengah	9	96,5
12. Taming Julu	9	93
13. Silayang Julu	11	93
14. Tanjung Larangan	12	95
15. Silayang	3	96

Sumber: Dinas Perhubungan Kabupaten Pasaman Barat

Lanjutan Tabel 1.3

<b>Nagari Jorong</b>	<b>Jarak ke Ibukota Kecamatan</b>	<b>Jarak ke Ibukota Kabupaten</b>
(1)	(2)	(3)
16. Muara Mais	2,5	87
17. Lubuk Gobing	3,5	86,5
18. Simpang Tolang Baru	6	87,5
19. Simbang Tolang	7	90
20. Pintu Padang	8	91
21. Gunung Tua	8,5	92
22. Kampung Baru	9	92,5
23. Kampung Mesjid	9,5	93
24. Air Napal	10	93,5
25. Taming	13	94
26. Pasir Panjang	12	97

Sumber: Dinas Perhubungan Kabupaten Pasaman Barat

**Tabel 1.4 Perbandingan Luas Kecamatan Ranah Batahan Dengan Luas Kecamatan Lainnya, 2022**

Kecamatan	Luas (Km <sup>2</sup> )	Persentase
(1)	(2)	(3)
1. Sungai Beremas	440,48	11,33
<b>2. Ranah Batahan</b>	<b>354,88</b>	<b>9,13</b>
3. Koto Balingka	340,78	8,77
4. Sungai Aur	420,16	10,81
5. Lembah Melintang	263,77	6,78
6. Gunung Tuleh	453,97	11,68
7. Talamau	324,24	8,34
8. Pasaman	508,93	13,09
9. Luhak Nan Duo	174,21	4,48
10. Sasak Ranah Pasisie	123,71	3,18
11. Kinali	482,64	12,41
<b>Pasaman Barat</b>	<b>3 887,77</b>	<b>100</b>

Sumber: Badan Pertanahan Nasional Kabupaten Pasaman Barat

**Tabel 1.5** Luas Lahan Menurut Penggunaan di Kecamatan Ranah Batahan, 2022

Penggunaan Lahan	Luas (Ha)
(1)	(2)
1. Lahan Sawah	780
a. Irigasi	683
b. Tadah Hujan	97
c. Rawa Pasang Surut	-
d. Rawa Lebak	-
2. Lahan Pertanian Bukan Sawah	29 164
a. Tegak Kebun	3 141
b. Ladang Hama	125
c. Perkebunan	14 723
d. Hutan Rakyat	1 123
e. Padang Pengembalaan / Padang Rumput	-
f. Hutan Negara	9 848
g. Sementara tidak diusahakan	134
h. Lainnya (tambak, kolam, empang, dll)	70
3. Lahan Bukan Pertanian	5 544
<b>Jumlah</b>	<b>35 488</b>

Sumber: BPS, Data Survei Pertanian

**Tabel 1.6** Nama Sungai Di Kecamatan Ranah Batahan, 2022

Nama Sungai	
(1)	
1. Batang Batahan	12. Batang Muaro Gobing
2. Batang Tamiang	13. Batang Pertandangan
3. Batang Siduampan	14. Air Talang
4. Batang Binongo	15. Batang Simpang Tolang
5. Batang Silaping	16. Air Batu Mejen
6. Batang Air Paraman Sawah	17. Air Doli Dolin
7. Batang Paraman Mudik	18. Batang Laping Kuning
8. Air Tarap	19. Air Pigogah
9. Air Simpang Tolang	20. Sungai Sariak
10. Air Pasak	21. Anak Air Sigantang Mudik
11. Air Batu	22. Aek Napal

Sumber: Pemerintah Kecamatan Ranah Batahan

**Tabel 1.7** Nama Gunung Di Kecamatan Ranah Batahan, 2022

Nama Gunung	Tinggi
(1)	(2)
1. Gunung Sigantang	1 573

Sumber: Dinas PUPR Kabupaten Pasaman Barat

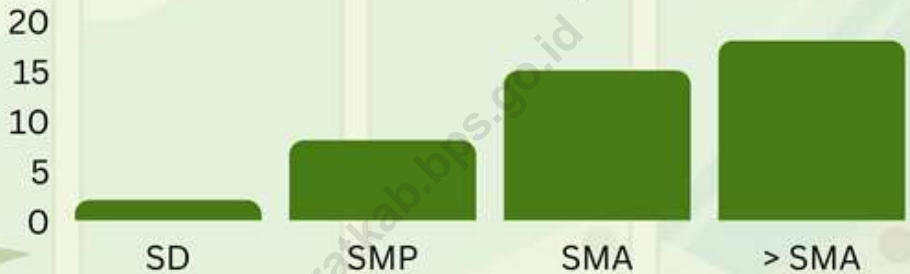
<https://pasamanbaratkab.bps.go.id>



# 2

## PEMERINTAHAN

Jumlah PNS Menurut Tingkat Pendidikan dan Jenis Kelamin di Kecamatan Ranah Batahan, 2022



11

PNS berjenis kelamin laki-laki

4

PNS berjenis kelamin perempuan



Sumber : Badan Kepegawaian dan Pengembangan SDM Kabupaten Pasaman Barat





## PENJELASAN TEKNIS

1. Pasal 1 Undang-Undang Nomor 43 Tahun 1999 memberikan pengertian PNS adalah mereka yang setelah memenuhi syarat-syarat yang ditentukan dalam peraturan dalam peraturan perundang-undangan yang berlaku, diangkat oleh pejabat yang berwenang dan disertai tugas dalam suatu jabatan Negeri atau disertai tugas Negara lainnya yang ditetapkan berdasarkan sesuatu peraturan perundang-undangan dan digaji menurut peraturan perundang-undangan yang berlaku.
2. Pasal 2 ayat (1) Undang-Undang Nomor 43 Tahun 1999 tidak menyebutkan apa yang dimaksud dengan pengertian masing-masing bagiannya, namun disini dapat diambil suatu kesimpulan bahwa yang dimaksud dengan PNS adalah pegawai negeri bukan Tentara Nasional Indonesia, dan Kepolisian Negara Republik Indonesia.
3. Khusus di Provinsi Sumatera Barat menurut Peraturan Daerah Provinsi Sumatera Barat Nomor 9 Tahun 2000 Tentang Pemerintahan Nagari bahwa sistem Pemerintahan Nagari dipandang Efektif guna menciptakan ketahanan agama dan budaya.
4. Kecamatan merupakan bagian dari wilayah kabupaten. Kecamatan dipimpin oleh seorang camat. Wilayah kecamatan terdiri atas beberapa desa/nagari.
5. Wilayah Nagari merupakan bagian dari wilayah kecamatan, yang terdapat di wilayah kabupaten. Nagari adalah kesatuan masyarakat hukum adat dalam daerah provinsi Sumatera Barat yang terdiri dari himpunan beberapa suku yang mempunyai wilayah yang tertentu batas-batasnya, mempunyai kekayaan sendiri, berhak mengatur dan mengurus rumahtangganya sendiri dan memiliki pimpinan pemerintahannya.

6. Satuan Lingkungan Setempat (SLS) adalah suatu lingkungan setempat dibawah nagari. Istilah SLS biasanya berbeda antar daerah seperti dusun, lingkungan, dan jorong ataupun lorong. Batas SLS adalah berupa batas alam maupun buatan. Tetapi ada juga yang berupa dinding, rumah ataupun tanah kosong.
7. Tipe Nagari adalah klasifikasi nagari yang dibagi menjadi daerah perdesaan (D) dan daerah perkotaan (K) yang disesuaikan dengan keadaan dan kategori yang ada.

<https://pasamanbaratkab.bps.go.id>

## ULASAN

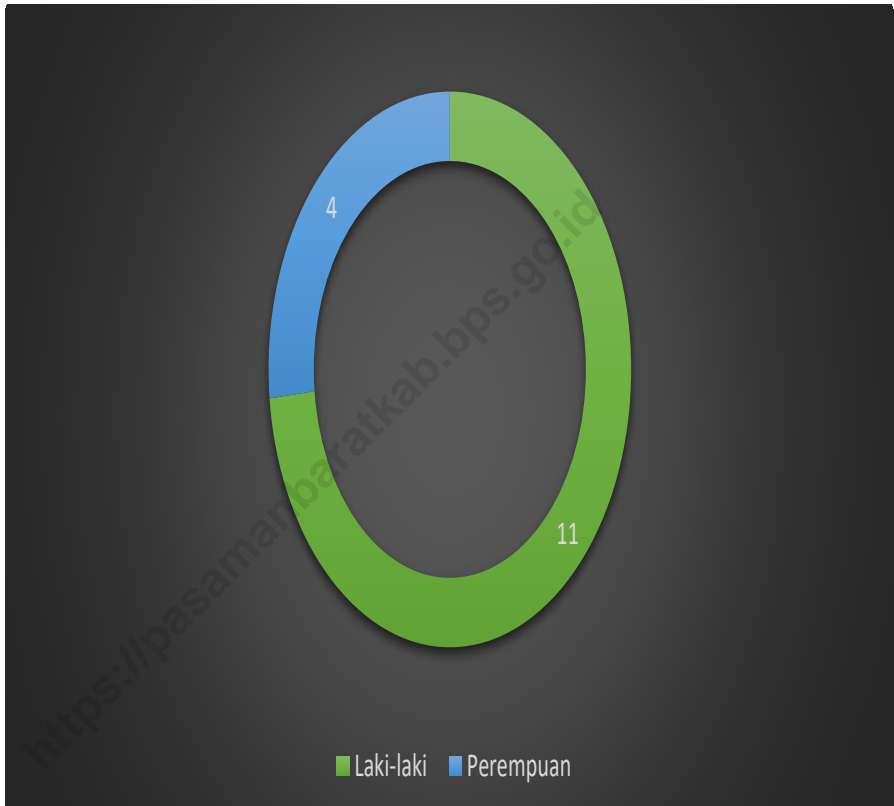
Pada tahun 2022, jumlah Pegawai Negeri Sipil Pemerintah Daerah Kecamatan Ranah Batahan tercatat sebanyak 17 orang yang terdiri dari 11 laki-laki dan 6 perempuan. Pendidikan terakhir Pegawai Negeri Sipil Pemerintah Daerah Kecamatan Ranah Batahan ialah 2 orang Magister dan Doktor, 7 orang Sarjana, 4 orang Diploma dan 4 orang tamatan SMA. Berdasarkan golongan, Pegawai Negeri Sipil Pemerintah Daerah tercatat sebanyak 4 orang golongan II, 9 orang golongan III dan 4 orang golongan IV. Sedangkan menurut eselon, tercatat sebanyak 2 orang eselon 3 dan 4 orang eselon 4.

Menurut kelompok umur, Pegawai Negeri Sipil Pemerintah Daerah tercatat sebanyak 4 orang untuk kelompok umur 30-40 tahun, 4 orang untuk kelompok umur 41-50 dan 8 orang diatas 51 tahun.

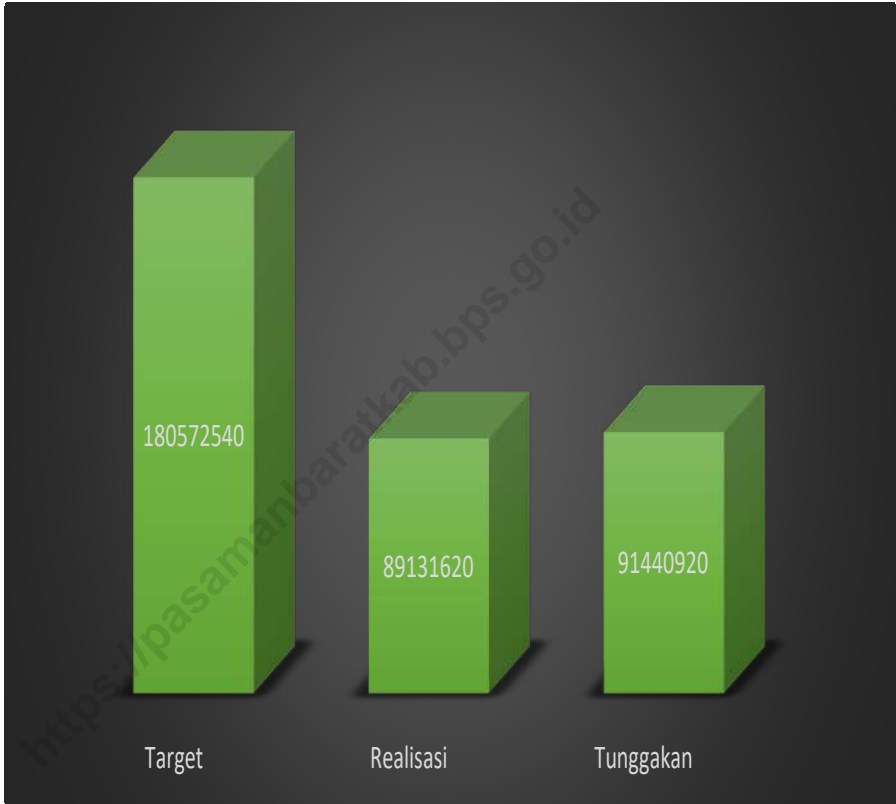
Pada tahun 2022, Camat Ranah Batahan adalah Syahwirman, SE, MM dan Walinagari Desa Baru adalah Sugiaman, Walinagari Batahan adalah Halman, SP.

Target PBB di Kecamatan Ranah Batahan Tahun 2022 adalah 150, 57 juta sedangkan realisasinya adalah 89,13 juta atau sebanyak 55 persen.

**Gambar 2.1** Persentase Pegawai Negeri Sipil Menurut Jenis Kelamin di Pemerintah Kecamatan Ranah Batahan, 2022



Sumber Badan Kepegawaian dan Pengembangan SDM Kabupaten Pasaman Barat

**Gambar 2.2****Target, Realisasi dan Tunggakan PBB Per Nagari/Jorong di Kecamatan Ranah Batahan Tahun 2022**

Sumber Data : Badan Aset dan Pendapatan Daerah Kabupaten Pasaman Barat

**2.1 WILAYAH ADMINISTRATIF**

**Tabel 2.1.1 Jumlah Jorong Menurut Nagari di Kecamatan Ranah Batahan, 2022**

Nagari	Jorong
(1)	(2)
Desa Baru	4
Batahan	26
<b>Ranah Batahan</b>	<b>30</b>

Sumber : Pemerintah Kecamatan Ranah Batahan

## 2.2 SUMBER DAYA MANUSIA

**Tabel 2.2.1** Jumlah Pegawai Negeri Sipil Menurut Jenis Kelamin di Pemerintah Kecamatan Ranah Batahan, 2022

Jenis kelamin	Jumlah
(1)	(2)
Laki-laki	11
Perempuan	4
<b>Total</b>	<b>15</b>

Sumber : Badan Kepegawaian dan Pengembangan SDM Kabupaten Pasaman Barat



**Tabel 2.2.2** Jumlah Pegawai Negeri Sipil Pemerintah Daerah Kecamatan Ranah Batahan Menurut Tingkat Pendidikan, 2022

Tingkat Pendidikan	Jumlah
(1)	(2)
<= SMA/Sederajat	3
Diploma I/Akta I dan Diploma II/Akta II	-
Diploma III/Akta III	3
Diploma IV/Akta IV atau S1/Sarjana	9
S2/Pasca Sarjana atau S3/Doktor/Ph.D	-
<b>Total</b>	<b>15</b>

Sumber : Badan Kepegawaian dan Pengembangan SDM Kabupaten Pasaman Barat

**Tabel 2.2.3** Jumlah Pegawai Negeri Sipil Pemerintah Daerah Kecamatan Ranah Batahan Menurut Golongan, 2022

<b>Golongan</b>	<b>Jumlah</b>
(1)	(2)
Golongan I	-
Golongan II	2
Golongan III	10
Golongan IV	3
S2/Pasca Sarjana atau S3/Doktor/Ph.D	-
<b>Total</b>	<b>15</b>

Sumber : Badan Kepegawaian dan Pengembangan SDM Kabupaten Pasaman Barat

**Tabel 2.2.4** Jumlah Pegawai Negeri Sipil Pemerintah Daerah Kecamatan Ranah Batahan Menurut Eselon, 2022

<b>Eselon</b>	<b>Jumlah</b>
(1)	(2)
Eselon I	-
Eselon II	-
Eselon III	2
Eselon IV	4
<b>Total</b>	<b>6</b>

Sumber : Badan Kepegawaian dan Pengembangan SDM Kabupaten Pasaman Barat

**Tabel 2.2.5** Jumlah Pegawai Negeri Sipil Pemerintah Daerah Kecamatan Ranah Batahan Menurut Kelompok Umur, 2022

Kelompok Umur	Jumlah
(1)	(2)
<=30	-
31 - 40	4
41 - 50	4
>=51	8
<b>Total</b>	<b>16</b>

Sumber : Badan Kepegawaian dan Pengembangan SDM Kabupaten Pasaman Barat

**Tabel 2.2.6** Jumlah Non Pegawai Negeri Sipil Pemerintah Daerah Kecamatan Ranah Batahan , 2022

Kelompok Umur	Jumlah
(1)	(2)
PTT	1
THL	14
<b>Total</b>	<b>15</b>

Catatan / Note : PTT = Pegawai Tidak Tetap

THL = Tenaga Harian Lepas

Sumber/Source: Badan Kepegawaian dan Pengembangan SDM Kabupaten Pasaman Barat

**Tabel 2.2.7** Nama Camat dan Masa Jabatannya di Kecamatan Ranah Batahan, 2022

Nama Camat	Masa Jabatan
(1)	(2)
1. Drs. EFDI TARIGAN	1991 - 2000
2. SUMARDI, SH	2000 - 2002
3. FATRIZON, SH	2002 - 2003
4. DRS. HENDRI	2003 - 2003
5. ISMAN, AP	2003 - 2004
6. DRS. FERDIMAL	2004 - 2004
7. DRS. ABDI SURYA	2004 - 2005
8. YUHENDRI, SH	2005 - 2008
9. YONISYAH PUTRA, SH	2008 - 2009
10. DRS. BASYARUDDIN	2009 - 2010
11. DRS. KUSNADI	2010 - 2010
12. SURATNO, S.Pd	2010 - 2013
13. YONNISAL, SH	2013 - 2014
14. H. GETRI ARDENIS, S. Ag	2014 - 2014
15. DRS. KUSNADI	2014 - 2016
16. SYAHWIRMAN, SH, MM	2016 - Sekarang

Sumber : Pemerintah Kecamatan Ranah Batahan

**Tabel 2.2.8** Nama Wali Nagari di Kecamatan Ranah Batahan, 2022

Nagari	Wali Nagari
(1)	(2)
Desa Baru	Sugiaman
Batahan	Yulhamnas
Desa Baru Barat	Ondo Marulam NST, AMK
Batahan Utara	Muzayin Irsadi, SH
Batahan Tengah	Sahyunan
Batahan Barat	Hadi Pansuri
Batahan Selatan	Ondo Marulam NST, AMK

Sumber : Pemerintah Kecamatan Ranah Batahan

**Tabel 2.2.9 Target, Realisasi dan Tunggakan PBB Per Nagari/Jorong di Kecamatan Ranah Batahan Tahun 2022**

Nama Jorong	Target	Realisasi	Tunggakan
(1)	(2)	(3)	(4)
Desa Baru			
1. Karang Rejo	30 081 590	9 191 289	20 890 301
2. Sukorejo	31 591 419	10 702 695	20 888 724
3. Sidomulya	20 072 279	11 080 225	8 992 054
4. Mulyorejo	15 561 369	3 164 656	12 396 713
Batahan			
1. Siduampan	56 774 490	35 240 491	21 533 999
2. Muara Air Talang	769 110	532 480	236 630
3. Air Talang	1 609 957	1 609 957	-
4. Silaping	9 858 134	8 517 196	1 340 938
5. Rao-rao	2 739 273	1 869 160	870 113
6. Pgaran Tengah	905 362	481 740	423 622
7. Paninjauan	2 251 725	1 040 242	1 211 483
8. Paraman Sawah	3 830 676	1 591 092	2 239 584
9. Sawah Mudik	4 490 757	2 437 583	2 053 174
10. Sigantang	1 725 573	822 320	903 253
11. Taming Tengah	2 172 653	1 038 419	1 134 234
12. Taming Julu	2 800 105	411 422	2 388 683

Sumber Data : Badan Aset dan Pendapatan Daerah Kabupaten Pasaman Barat



Tabel Lanjutan 2.2.9

<b>Nama Jorong</b>	<b>Target</b>	<b>Realisasi</b>	<b>Tunggakan</b>
(1)	(2)	(3)	(4)
13. Silayang Julu	1 636 651	733 780	902 871
14. Tanjung Larangan	2 409 031	2 025 091	383 940
15. Silayang	5 406 589	2 050 251	3 356 338
16. Muara Mais	7 974 968	3 101 001	4 873 967
17. Lubuk Gobing	6 387 250	3 724 724	2 662 526
18. Simpang Tolang Baru	2 673 630	1 734 789	938 841
19. Simbang Tolang	9 909 245	2 652 137	7 257 108
20. Pintu Padang	3 070 015	2 434 570	635 445
21. Gunung Tua	2 450 470	1 344 937	1 105 533
22. Kampung Baru	18 408 175	11 888 747	6 519 428
23. Kampung Mesjid	16 926 754	1 662 635	15 264 119
24. Air Napal	29 853 128	963 033	28 890 095
25. Taming	4 229 483	3 499 191	730 292
26. Pasir Panjang	5 087 056	1 542 009	3 545 047
<b>Total</b>	<b>303 656 917</b>	<b>129 087 862</b>	<b>174 569 055</b>

Sumber Data : Badan Aset dan Pendapatan Daerah Kabupaten Pasaman Barat

# 3

# PENDUDUK

Jumlah penduduk laki-laki di Kecamatan Ranah Batahan adalah 14.202 jiwa

Jumlah penduduk perempuan di Kecamatan Ranah Batahan adalah 14.198 jiwa



Sumber : : Dinas Kependudukan dan Catatan Sipil



## PENJELASAN TEKNIS

1. Salah satu sumber data kependudukan adalah sensus penduduk yang dilaksanakan setiap sepuluh tahun sekali. Sensus penduduk telah dilaksanakan sebanyak tujuh kali sejak Indonesia merdeka, yaitu tahun 1961, 1971, 1980, 1990, 2000, 2010, dan 2021. Selain itu, data penduduk dapat bersumber dari data administrasi penduduk yang dicatat oleh Dinas Kependudukan dan Pencatatan Sipil. Dalam publikasi ini, data yang disajikan merupakan Data Administrasi Dinas Kependudukan dan Pencatatan Sipil Kabupaten Pasaman Barat.
2. Cakupan penduduk pada SP2021 adalah seluruh penduduk yang tinggal di wilayah teritorial Indonesia, mencakup Warga Negara Indonesia (WNI) dan Warga Negara Asing (WNA) yang telah menetap atau berencana menetap di wilayah Indonesia.
3. Selama minimal satu tahun. WNI yang dicakup juga termasuk mereka yang berada di luar negeri, yaitu Anggota Korps Diplomatik Republik Indonesia beserta keluarganya di luar negeri dan Anggota TNI/POLRI beserta keluarganya yang sedang melakukan misi perdamaian di luar negeri.
4. Pengumpulan data dalam SP2021 dilakukan dengan berbagai moda yaitu Sensus Penduduk Online, Drop Off - Pick Up (DOPU) Kuesioner, dan wawancara. Adanya pandemi Coronavirus Disease (COVID-19) yang dihadapi dunia sejak awal tahun 2021 mendorong banyak kantor statistik nasional (National Statistics Office – NSO) untuk melakukan penyesuaian tata kelola penyelenggaraan Sensus Penduduk, termasuk juga BPS. Pendataan penduduk semula direncanakan dengan wawancara dan membagi wilayah menjadi dua zona dengan mempertimbangkan ketersediaan akses internet, yaitu zona yang menggunakan kuesioner kertas (Paper and Pencil

Interviewing, PAPI) dan zona yang menggunakan elektronik (Computer Assisted Personal Interviewing, CAPI). Dengan adanya tata kelola baru, pendataan penduduk dibagi menjadi tiga zona, yaitu Zona 1 DOPU, Zona 2 NonDOPU, dan Zona 3 Wawancara. Dalam publikasi ini, data yang disajikan merupakan hasil SP2010 (Mei) dan hasil SP2021 (September).

5. Penduduk Kecamatan Ranah Batahan adalah semua orang yang berdomisili di wilayah Kecamatan Ranah Batahan selama 6 bulan atau lebih dan atau mereka yang berdomisili kurang dari 6 bulan tetapi bertujuan menetap.
6. Laju pertumbuhan penduduk per tahun adalah angka yang menunjukkan rata-rata tingkat pertambahan penduduk per tahun dalam jangka waktu tertentu. Angka ini dinyatakan sebagai persentase dari penduduk dasar. Metode penghitungan laju pertumbuhan penduduk yang digunakan oleh BPS adalah metode geometrik.
7. Kepadatan penduduk adalah ukuran persebaran penduduk yang menunjukkan jumlah penduduk untuk setiap kilometer persegi luas wilayah.
8. Rasio jenis kelamin adalah perbandingan antara jumlah penduduk laki-laki dan jumlah penduduk perempuan pada suatu daerah dan waktu tertentu, yang biasanya dinyatakan dalam banyaknya penduduk lakilaki per 100 perempuan.

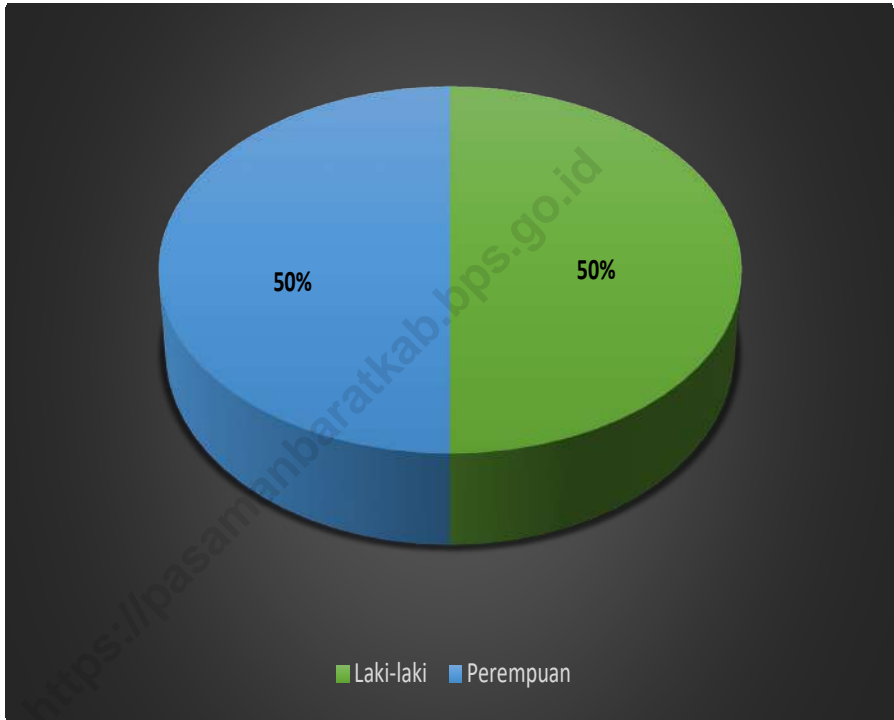
## ULASAN

Penduduk Kecamatan Ranah Batahan Tahun 2022 berdasarkan data Dinas Kependudukan dan Pencatatan Sipil Kabupaten Pasaman Barat sebanyak 28.400 jiwa yang terdiri atas 14.202 jiwa penduduk laki-laki dan 14.198 jiwa penduduk perempuan.

Sementara itu besarnya angka rasio jenis kelamin tahun 2022 penduduk laki-laki terhadap penduduk perempuan sebesar 101. Kepadatan penduduk di Kecamatan Ranah Batahan tahun 2022 mencapai 79,22 jiwa/ km<sup>2</sup>. Persentase penduduk Kecamatan Ranah Batahan terhadap penduduk Kabupaten Pasaman Barat adalah 6,35s persen.

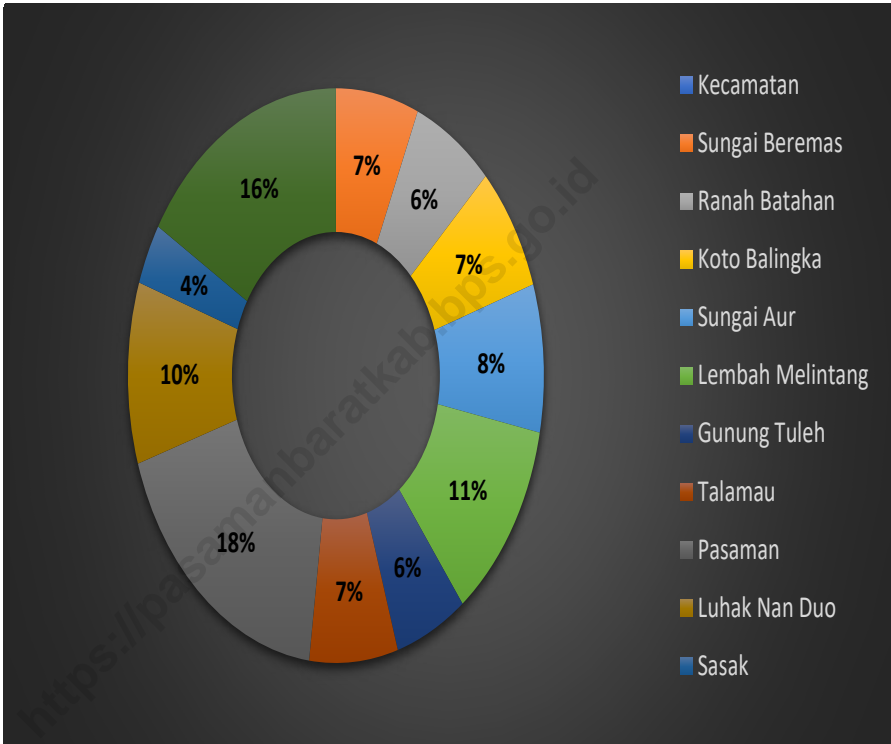
<https://pasamanbaratkab.bps.go.id>

**Gambar 3.1** Persentase Penduduk Menurut Jenis Kelamin di Kecamatan Ranah Batahan, 2022



Sumber Dinas Kependudukan dan Pencatatan Sipil Kabupaten Pasaman Barat

**Gambar 3.2** Persentase Penduduk Menurut JKecamatan di Kabupaten Pasaman Barat, 2022



Sumber Dinas Kependudukan dan Pencatatan Sipil Kabupaten Pasaman Barat



**Tabel 3.1** Penduduk Menurut Jenis Kelamin di Kecamatan Ranah Batahan, 2022

Nagari	Penduduk		
	Laki-Laki	Perempuan	Jumlah
(1)	(2)	(3)	(4)
Batahan	2 270	2 311	4 581
Desa Baru	2 272	2 355	4 627
Batahan Utara	1 208	1 233	2 441
Batahan Tengah	2 914	2 913	5 827
Batahan Barat	2 435	2 400	4 835
Batahan Selatan	1 159	1 155	2 314
Desa Baru Barat	1 944	1 831	3 775
<b>Ranah Batahan</b>	<b>14 202</b>	<b>14 198</b>	<b>28 400</b>

Sumber Dinas Kependudukan dan Pencatatan Sipil Kabupaten Pasaman Barat

**Tabel 3.2**

**Penduduk, Laju Pertumbuhan Penduduk per Tahun, Distribusi Persentase Penduduk, Kepadatan Penduduk, Rasio Jenis Kelamin Penduduk di Kecamatan Ranah Batahan, 2022**

Uraian	Jumlah
(1)	(2)
Penduduk	28.400
Laju Pertumbuhan Penduduk Per Tahun 2021-2022	1,31
Persentase Penduduk	6,35 %
Kepadatan Penduduk per km2	79,22
Rasio Jenis Kelamin	101

Sumber Dinas Kependudukan dan Pencatatan Sipil Kabupaten Pasaman Barat

**Tabel 3.3**

**Jumlah Penduduk Menurut Kelompok Umur dan Jenis Kelamin di Kecamatan Ranah Batahan, 2022**

Nagari	Kelompok Umur							
	0-4		5-9		10-14		15-19	
	L	P	L	P	L	P	L	P
(1)	(2)	(3)	(4)	(5)	(6)	(7)	(8)	(9)
Batahan	131	138	211	182	223	203	210	206
Desa Baru	147	157	208	235	231	225	188	184
Batahan Utara	79	85	115	106	133	129	122	128
Batahan Tengah	182	174	294	280	269	299	300	277
Batahan Barat	168	145	282	262	276	273	208	220
Batahan Selatan	82	88	139	135	132	135	133	106
Desa Baru Barat	152	123	195	184	203	169	160	139
<b>Ranah Batahan</b>	<b>941</b>	<b>910</b>	<b>1 444</b>	<b>1 384</b>	<b>1 467</b>	<b>1 433</b>	<b>1 321</b>	<b>1 260</b>

Lanjutan Tabel 3.3

Nagari	Kelompok Umur							
	20-24		25-29		30-34		35-39	
	L	P	L	P	L	P	L	P
(1)	(10)	(11)	(12)	(13)	(14)	(15)	(16)	(17)
Batahan	229	271	245	195	187	203	187	165
Desa Baru	193	225	207	196	173	166	159	159
Batahan Utara	125	130	113	114	95	76	91	86
Batahan Tengah	300	280	234	197	212	223	203	217
Batahan Barat	191	202	218	186	207	205	200	181
Batahan Selatan	111	105	107	107	84	84	88	87
Desa Baru Barat	151	140	136	153	130	139	125	149
<b>Ranah Batahan</b>	<b>1 300</b>	<b>1 353</b>	<b>1 260</b>	<b>1 148</b>	<b>1 088</b>	<b>1 096</b>	<b>1 053</b>	<b>1 044</b>

Lanjutan Tabel 3.3

Nagari	Kelompok Umur							
	40-44		45-49		50-54		55-59	
	L	P	L	P	L	P	L	P
(1)	(18)	(19)	(20)	(21)	(22)	(23)	(24)	(25)
Batahan	149	138	134	127	103	140	88	108
Desa Baru	186	170	160	155	121	128	93	99
Batahan Utara	75	67	67	80	70	60	48	55
Batahan Tengah	201	197	194	165	151	153	130	142
Batahan Barat	191	182	149	153	106	96	89	96
Batahan Selatan	78	71	59	70	43	55	49	38
Desa Baru Barat	173	150	143	128	115	99	93	85
<b>Ranah Batahan</b>	1 053	975	906	878	709	731	590	623

Lanjutan Tabel 3.3

Nagari	Kelompok Umur								Jumlah
	60-64		65-69		70-74		75+		
	L	P	L	P	L	P	L	P	
(1)	(26)	(27)	(28)	(29)	(30)	(31)	(32)	(33)	(34)
Batahan	77	85	47	62	29	52	20	36	<b>4 581</b>
Desa Baru	70	84	67	81	36	43	33	48	<b>4 627</b>
Batahan Utara	37	29	17	31	11	21	10	36	<b>2 441</b>
Batahan Tengah	105	123	68	88	39	51	32	47	<b>5 827</b>
Batahan Barat	68	75	37	61	26	27	19	36	<b>4 835</b>
Batahan Selatan	26	23	16	24	4	13	8	14	<b>2 314</b>
Desa Baru Barat	70	69	54	42	27	26	17	36	<b>3 775</b>
<b>Ranah Batahan</b>	<b>453</b>	<b>488</b>	<b>306</b>	<b>389</b>	<b>172</b>	<b>233</b>	<b>139</b>	<b>253</b>	<b>28 400</b>

Sumber : Dinas Kependudukan dan Pencatatan Sipil Kabupaten Pasaman Barat

**Tabel 3.4** Jumlah Kepala Keluarga Menurut Jenis Kelamin di Kecamatan Ranah Batahan, 2022

Nagari	Jenis Kelamin		
	Laki-Laki	Perempuan	Jumlah
(1)	(2)	(3)	(4)
Batahan	1 016	346	1 362
Desa Baru	1 154	260	1 414
Batahan Utara	548	182	730
Batahan Tengah	1 271	361	1 632
Batahan Barat	1 084	284	1 368
Batahan Selatan	489	111	600
Desa Baru Barat	1 006	178	1 184
<b>Ranah Batahan</b>	<b>6 568</b>	<b>1 722</b>	<b>8 290</b>

Sumber Dinas Kependudukan dan Pencatatan Sipil Kabupaten Pasaman Barat

# BAB 4

## SOSIAL DAN PENDIDIKAN



Pada tahun 2021, Jumlah puskesmas yang tersedia di Kecamatan Ranah Batahan sebanyak 1 unit



Pada tahun 2021, jumlah sekolah menengah atas di Kecamatan Ranah Batahan sebanyak 3 unit







## PENJELASAN TEKNIS

1. Jenjang Pendidikan Formal terdiri atas pendidikan dasar, pendidikan menengah, dan pendidikan tinggi. Jenis pendidikan yang diajarkan mencakup pendidikan umum, kejuruan, akademik, profesi, vokasi, keagamaan, dan khusus.
2. Pendidikan Dasar berbentuk Sekolah Dasar (SD) dan Madrasah Ibtidaiyah (MI) atau bentuk lain yang sederajat serta Sekolah Menengah Pertama (SMP) dan Madrasah Tsanawiyah (MTs), atau bentuk lain yang sederajat.
3. Pendidikan Menengah berbentuk Sekolah Menengah Atas (SMA), Madrasah Aliyah (MA), Sekolah Menengah Kejuruan (SMK), dan Madrasah Aliyah Kejuruan (MAK), atau bentuk lain yang sederajat.
4. Pendidikan Tinggi merupakan jenjang pendidikan setelah pendidikan menengah yang mencakup program pendidikan diploma, sarjana, magister, spesialis, dan doktor yang diselenggarakan oleh perguruan tinggi. Perguruan tinggi dapat berbentuk akademi, politeknik, sekolah tinggi, institut, atau universitas.
5. Rumah Sakit adalah tempat pemeriksaan dan perawatan kesehatan, biasanya berada di bawah pengawasan dokter/ tenaga medis, yang melayani penderita yang sakit untuk berobat rawat jalan atau rawat inap.
6. Rumah Sakit Bersalin adalah rumah sakit khusus untuk persalinan, dilengkapi pelayanan spesialis pemeriksaan kehamilan, persalinan, rawat inap dan rawat jalan ibu dan anak yang berada di bawah pengawasan dokter spesialis kandungan.
7. Rumah Bersalin adalah sarana pelayanan kesehatan dengan izin sebagai rumah bersalin, dilengkapi pelayanan pemeriksaan kehamilan, persalinan

- serta pemeriksaan ibu dan anak yang berada di bawah pengawasan bidan senior.
8. Poliklinik adalah sarana kesehatan yang dipakai untuk pelayanan berobat jalan, biasanya berada di bawah pengawasan dokter/ tenaga medis.
  9. Puskesmas (Pusat Kesehatan Masyarakat) adalah unit pelaksana teknis dinas kesehatan kabupaten/ kota yang mempunyai fungsi utama sebagai penyelenggara pelayanan kesehatan tingkat pertama. Wilayah kerja puskesmas maksimal adalah satu kecamatan dan untuk dapat menjangkau wilayah kerjanya, puskesmas mempunyai jaringan pelayanan yang meliputi unit Puskesmas Pembantu (Pustu), unit Puskesmas Keliling (Puskel), dan unit bidan desa/komunitas (Peraturan Menteri Kesehatan RI No. 75 Tahun 2014 Tentang Pusat Kesehatan Masyarakat).
  10. Apotek adalah suatu tempat tertentu yang digunakan untuk melakukan pekerjaan kefarmasian, dan penyaluran/ penjualan obat atau bahan farmasi dan perbekalan kesehatan lainnya kepada masyarakat yang dikelola oleh tenaga apoteker (Peraturan Menteri Kesehatan RI No. 1332 Tahun 2002 Tentang Perubahan Atas Peraturan Menteri Kesehatan RI No. 922/MENKES/PER/X/1993 Tentang Ketentuan dan Tata Cara Pemberian Izin Apotek).
  11. Bencana Alam adalah peristiwa atau serangkaian peristiwa yang mengancam dan mengganggu kehidupan/penghidupan masyarakat yang disebabkan oleh faktor alam antara lain berupa gempa bumi, tsunami, gunung meletus, banjir, kekeringan, angin topan, dan tanah longsor sehingga mengakibatkan kerugian materi maupun non-materi.
  - 12.

## ULASAN

Kecamatan Ranah Batahan pada tahun ajaran 2022/2023 sarana pendidikan yaitu sebanyak 20 TK, 5 RA, 22 SD, tidak ada MI, 3 SMP, 8 Mts, 2 SMA, 1 SMK, 4 MA dan tidak ada Perguruan Tinggi.

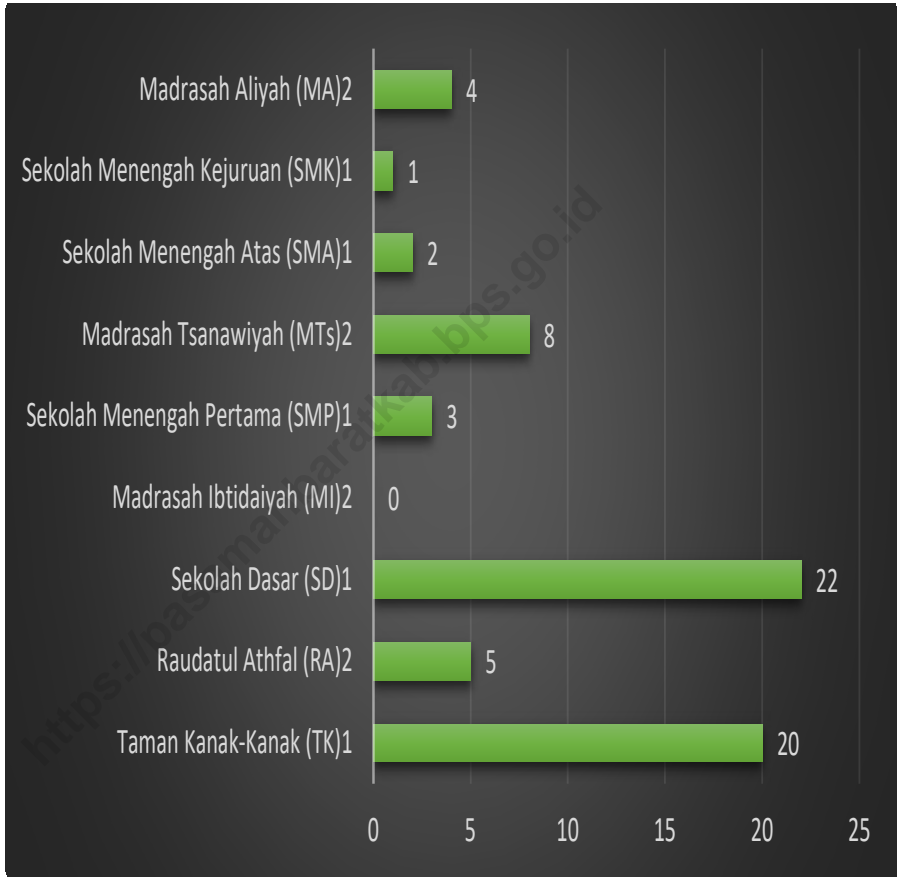
Kecamatan Ranah Batahan pada tahun 2021 ada 2 jorong yang memiliki puskesmas dengan rawat inap dan semua jorong yang mempunyai posyandu

Penggunaan Fasilitas Tempat Buang Air Besar Sebagian Besar Keluarga di kecamatan Ranah Batahan pada tahun 2021 adalah Jamban milik sendiri.

Jenis bahan bakar untuk memasak yang digunakan sebagian besar keluarga di Kecamatan Ranah Batahan adalah elpiji 3kg. Ada 5 jorong yang sebagian besar keluarga menggunakan elpiji 3kg sebagai bahan bakar untuk memasak.

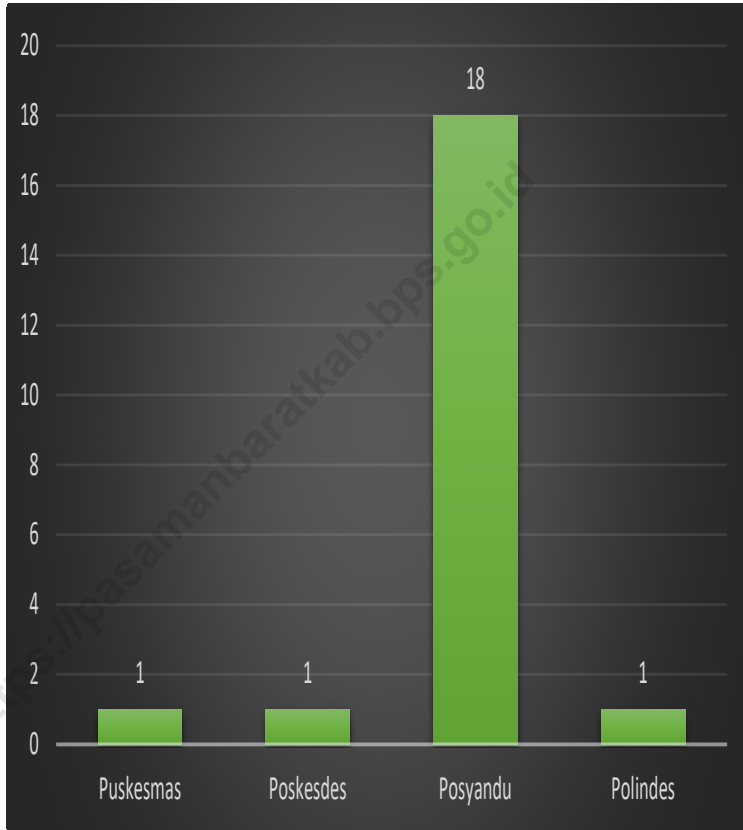
Di Kecamatan Ranah Batahan terdapat 41 Masjid, dan 13 Mushola.

**Gambar 4.1** Jumlah Sekolah Menurut Tingkat Pendidikan di Kecamatan Ranah Batahan, 2021/2022 dan 2022/2023



Catatan: <sup>3</sup>Seluruh Raudatul Athfal (RA) berstatus swasta  
 Sumber: <sup>1</sup> Kementerian Pendidikan, Kebudayaan, Riset, dan Teknologi, Sistem Data Pokok Pendidikan, data semester ganjil laporan sampai dengan 30 November 2022  
<sup>2</sup> Kementerian Agama, EMIS, data semester ganjil laporan sampai dengan 17 Februari 2023

**Gambar 4.2** Banyaknya Fasilitas Kesehatan di Kecamatan Ranah Batahan, 2022  
**Figures**



Sumber: BPS, Pendataan Potensi Desa (Podes) 2020–2022

## 4.1 PENDIDIKAN

**Tabel 4.1.1** Banyaknya Desa<sup>1</sup>/Kelurahan yang Memiliki Fasilitas Sekolah Menurut Tingkat Pendidikan di Kecamatan Ranah Batahan, 2022

Tingkat Pendidikan	2021	2022
(1)	(2)	(3)
Sekolah Dasar (SD)	7	7
Madrasah Ibtidaiyah (MI)	-	-
Sekolah Menengah Pertama (SMP)	3	3
Madrasah Tsanawiyah (MTs)	6	6
Sekolah Menengah Atas (SMA)	2	2
Sekolah Menengah Kejuruan (SMK)	2	2
Madrasah Aliyah (MA)	3	3
Akademi/Perguruan Tinggi	-	-

Sumber: BPS, Pendataan Potensi Desa (Podes) 2021 dan 2022

**Tabel 4.1.2** Jumlah Sekolah Menurut Tingkat Pendidikan di Kecamatan Ranah Batahan, 2021/2022 dan 2022/2023

Tingkat Pendidikan	Negeri		Swasta		Jumlah	
	2021/2022	2022/2023	2021/2022	2022/2023	2021/2022	2022/2023
(1)	(2)	(3)	(4)	(5)	(6)	(7)
Taman Kanak-Kanak (TK) <sup>1</sup>	1	1	20	19	21	20
Raudatul Athfal (RA) <sup>2</sup>	-	-	5	5	5	5
Sekolah Dasar (SD) <sup>1</sup>	22	22	-	-	22	22
Madrasah Ibtidaiyah (MI) <sup>2</sup>	-	-	-	-	-	-
Sekolah Menengah Pertama (SMP) <sup>1</sup>	3	3	-	-	3	3
Madrasah Tsanawiyah (MTs) <sup>2</sup>	-	-	8	8	8	8
Sekolah Menengah Atas (SMA) <sup>1</sup>	2	2	-	-	2	2
Sekolah Menengah Kejuruan (SMK) <sup>1</sup>	1	1	-	-	1	1
Madrasah Aliyah (MA) <sup>2</sup>	1	1	3	3	4	4

Catatan: <sup>3</sup>Seluruh Raudatul Athfal (RA) berstatus swasta

Sumber: <sup>1</sup> Kementerian Pendidikan, Kebudayaan, Riset, dan Teknologi, Sistem Data Pokok Pendidikan, data semester ganjil laporan sampai dengan 30 November 2022

<sup>2</sup> Kementerian Agama, EMIS, data semester ganjil laporan sampai dengan 17 Februari 2023



**Tabel 4.1.3** Jumlah Guru Menurut Tingkat Pendidikan di Kecamatan Ranah Batahan, 2021/2022 dan 2022/2023

Tingkat Pendidikan	Negeri		Swasta		Jumlah	
	2021/2022	2022/2023	2021/2022	2022/2023	2021/2022	2022/2023
(1)	(2)	(3)	(4)	(5)	(6)	(7)
Taman Kanak-Kanak (TK) <sup>1</sup>	4	4	48	46	52	50
Raudatul Athfal (RA) <sup>2</sup>	-	-	10	10	10	10
Sekolah Dasar (SD) <sup>1,3</sup>	269	273	-	-	269	273
Madrasah Ibtidaiyah (MI) <sup>2</sup>	-	-	-	-	-	-
Sekolah Menengah Pertama (SMP) <sup>1,3</sup>	53	57	-	-	53	57
Madrasah Tsanawiyah (MTs) <sup>2</sup>	-	-	128	125	128	125
Sekolah Menengah Atas (SMA) <sup>1,3</sup>	62	70	-	-	62	70
Sekolah Menengah Kejuruan (SMK) <sup>1,3,4</sup>	29	30	-	-	29	30
Madrasah Aliyah (MA) <sup>2</sup>	24	24	40	49	64	73

Catatan: <sup>3</sup> Jumlah guru termasuk kepala sekolah dan guru

<sup>4</sup> Guru yang mengajar di dua sekolah atau lebih dihitung di masing-masing sekolah

Sumber: <sup>1</sup> Kementerian Pendidikan, Kebudayaan, Riset, dan Teknologi, Sistem Data Pokok Pendidikan, data semester ganjil laporan sampai dengan 30 November 2022

<sup>2</sup> Kementerian Agama, EMIS, data semester ganjil laporan sampai dengan 17 Februari 2023

**Tabel 4.1.4** Jumlah Murid Menurut Tingkat Pendidikan di Kecamatan Ranah Batahan, 2021/2022 dan 2022/2023

Tingkat Pendidikan	Negeri		Swasta		Jumlah	
	2021/2022	2022/2023	2021/2022	2022/2023	2021/2022	2022/2023
(1)	(2)	(3)	(4)	(5)	(6)	(7)
Taman Kanak-Kanak (TK) <sup>1</sup>	39	61	669	618	708	679
Raudatul Athfal (RA) <sup>2</sup>	-	-	131	178	131	178
Sekolah Dasar (SD) <sup>1</sup>	3 562	3 616	-	-	3 562	3 616
Madrasah Ibtidaiyah (MI) <sup>2</sup>	-	-	-	-	-	-
Sekolah Menengah Pertama (SMP) <sup>1</sup>	530	486	-	-	530	486
Madrasah Tsanawiyah (MTs) <sup>2</sup>	-	-	1 694	1 613	1 694	1 613
Sekolah Menengah Atas (SMA) <sup>1</sup>	1 009	1 047	-	-	1 009	1 047
Sekolah Menengah Kejuruan (SMK) <sup>1</sup>	339	320	-	-	339	320
Madrasah Aliyah (MA) <sup>2</sup>	168	153	460	445	628	598

Sumber: <sup>1</sup> Kementerian Pendidikan, Kebudayaan, Riset, dan Teknologi, Sistem Data Pokok Pendidikan, data semester ganjil laporan sampai dengan 30 November 2022

<sup>2</sup> Kementerian Agama, EMIS, data semester ganjil laporan sampai dengan 17 Februari 2023

## 4.2 KESEHATAN

**Tabel 4.2.1** Banyaknya Desa<sup>1</sup>/Kelurahan yang Memiliki Sarana Kesehatan Menurut Jenis Sarana Kesehatan di Kecamatan Ranah Batahan, 2021–2022

Jenis Sarana Kesehatan	2021	2022
(1)	(2)	(3)
Rumah Sakit	-	-
Rumah Sakit Bersalin	-	-
Poliklinik/Balai Pengobatan	-	-
Puskesmas Rawat Inap	2	2
Puskesmas Tanpa Rawat Inap	-	-
Apotek	-	1

Sumber: BPS, Pendataan Potensi Desa (Podes) 2020–2022

**Tabel 4.2.2** Banyaknya Warga Penderita Kekurangan Gizi Menurut Desa/Kelurahan di Kecamatan Ranah Batahan, 2021

Desa/Kelurahan	2021
(1)	(2)
Desa Baru	-
Batahan	-
<b>Total</b>	<b>-</b>

Sumber: BPS, Pendataan Potensi Desa (Podes) 2022

**Tabel 4.2.3** Banyaknya Fasilitas Kesehatan Per Nagari/Jorong di Kecamatan Ranah Batahan, 2022

Nagari/Jorong	Puskesmas	Poskesdes	Pos-Yandu	Polin-des
(1)	(2)	(3)		(4)
<b>Desa Baru</b>				
1. Karang Rejo	1	-	2	-
2. Sukorejo	-	-	2	-
3. Sidomulyo	-	-	2	-
4. Mulyorejo	-	1	2	-
<b>Batahan</b>				
1. Siduampan	-	-	2	1
2. Muara Air Talang	-	-	1	1
3. Air Talang	-	-	1	1
4. Silaping	-	-	2	1
5. Rao - Rao	-	-	1	1
6. Pgaran Tengah	-	-	1	1
7. Paninjauan	-	-	1	1
8. Paraman Sawah	-	-	1	-
9. Sawah Mudik	-	-	1	1
10. Sigantang	-	-	1	1
11. Taming Tengah	-	-	1	1
12. Taming Julu	-	-	1	1
13. Silayang Julu	-	-	1	1
14. Tanjung Larangan	-	-	1	1
15. Silayang	-	-	1	1
16. Muara Mais	-	-	1	-
17. Lubuk Gobing	-	-	1	1
18. Simpang Tolang Baru	-	-	1	1
19. Simpang Tolang	-	-	1	-
20. Pintu Gadang	-	-	1	1
21. Gunung Tua	-	-	1	1
22. Kampung Baru	-	-	1	-
23. Kampung Mesjid	-	-	1	-
24. Air Napal	-	-	1	-
25. Taming	-	-	1	-
26. Pasir Panjang	-	-	1	-

Sumber: BPS, Pendataan Potensi Desa (Podes) 2020–2022

### 4.3 PERUMAHAN DAN LINGKUNGAN

**Tabel 4.3.1** Banyaknya Desa/Kelurahan Menurut Sumber Air Minum Sebagian Besar Keluarga di Kecamatan Ranah Batahan, 2020–2022

Sumber Air Minum	2020	2021	2022
(1)	(2)	(3)	(4)
Air Kemasan Bermerk	-	-	-
Air Isi Ulang	3	1	4
Leding Dengan Meteran	-	-	-
Leding Tanpa Meteran	-	-	-
Sumur Bor atau Pompa	-	-	-
Sumur	3	5	2
Mata Air	1	1	-
Sungai/Danau/Kolam/Waduk/Situ/ Embung/Bendungan	-	-	1
Air Hujan	-	-	-
Lainnya	-	-	-

Sumber: BPS, Pendataan Potensi Desa (Podes) 2020–2022

**Tabel 4.3.2** Banyaknya Desa /Kelurahan Menurut Pengguna Listrik di Kecamatan Ranah Batahan, 2022

Jenis Pengguna Listrik	2021
(1)	(2)
Pengguna Listrik	
PLN	7
Non PLN	-
Bukan Pengguna Listrik	1

Sumber BPS, Pendataan Potensi Desa (Podes) 2022

**Tabel 4.3.3** Banyaknya Desa/Kelurahan Menurut Sumber Penerangan Jalan Utama Desa/Kelurahan di Kecamatan Ranah Batahan, 2020–2022

Sumber Penerangan Jalan Utama	2020	2021	2022
(1)	(2)	(3)	(4)
Listrik Pemerintah	6	7	4
Listrik Non Pemerintah	-	-	1

Sumber: BPS, Pendataan Potensi Desa (Podes) 2020–2022



**Tabel 4.3.4** Banyaknya Desa/Kelurahan Menurut Penggunaan Fasilitas Tempat Buang Air Besar Sebagian Besar Keluarga di Kecamatan Ranah Batahan, 2020–2022

Fasilitas Tempat Buang Air Besar	2020	2021	2022
(1)	(2)	(3)	(4)
<b>Jamban</b>			
Sendiri	5	4	6
Bersama	-	-	-
Umum	-	-	-
<b>Bukan Jamban</b>	2	3	1

Sumber: BPS, Pendataan Potensi Desa (Podes) 2020–2022

**Tabel 4.3.5** Banyaknya Desa/Kelurahan Menurut Jenis Bahan Bakar untuk Memasak yang Digunakan Sebagian Besar Keluarga di Kecamatan Ranah Batahan, 2022

Jenis Bahan Bakar untuk Memasak	2022
(1)	(2)
Gas Kota	-
LPG 3 Kg	6
LPG lebih dari 3 Kg	-
Minyak Tanah	-
Kayu Bakar	1
Lainnya	-

Sumber: BPS, Pendataan Potensi Desa (Podes) 2022

**4.4 AGAMA DAN SOSIAL LAINNYA**

**Tabel 4.4.1 Jumlah Tempat Peribadatan di Kecamatan Ranah Batahan, 2022**

Tempat Peribadatan	Jumlah
(1)	(2)
Masjid	41
Musholla	13
Gereja Protestan	-
Gereja Khatolik	-
Pura	-
Wihara	-

Sumber Kementerian Agama Kabupaten Pasaman Barat

**Tabel 4.4.2****Banyaknya Kejadian Bencana Alam Menurut Desa/  
Kelurahan dan Jenis Bencana Alam di Kecamatan Ranah  
Batahan, 2022**

Bencana Alama	Banyaknya
(1)	(2)
Banjir	-
Kebakaran	-
Topan	1
Tanah Longsor	-
Lainnya	-
<b>Jumlah</b>	<b>1</b>

Sumber: Badan Penanggulangan Bencana Daerah Kabupaten Pasaman Barat

**Tabel 4.4.3** Keberadaan Fasilitas/Upaya Antisipasi/Mitigasi Bencana Alam Menurut Desa/Kelurahan di Kecamatan Ranah Batahan, 2022

Kecamatan	Sistem Peringatan Dini Bencana Alam	Sistem Peringatan Dini Khusus Tsunami	Perlengkapan Keselamatan
(1)	(2)	(3)	(4)
Ranah Batahan	Ada	Bukan Wilayah Potensi Tsunami	Ada

Lanjutan Tabel 4.4.4

Desa/Kelurahan	Rambu-Rambu dan Jalur Evakuasi Bencana	Pembuatan, Perawatan, atau Normalisasi: Sungai, Kanal, Tanggul, Parit, Drainase, Waduk, Pantai, dll
(1)	(5)	(6)
Ranah Batahan	tidak Ada	Ada

Sumber: BPS, Pendataan Potensi Desa (Podes) 2021

**Tabel 4.4.4** Banyaknya Desa/Kelurahan yang Memiliki Fasilitas/ Lapangan Olahraga Menurut Jenis Olahraga di Kecamatan Ranah Batahan, 2022

Jenis Olah Raga	Jumlah Desa
(1)	(2)
Sepak bola	7
Bola voli	7
Bulu tangkis	4
Bola basket	-
Tenis lapangan	-
Tenis meja	3
Futsal	4
Renang	-
Bela diri (pencak silat, karate, dll)	4
Bilyard	1
Pusat kebugaran (senam, fitness, aerobik, dll)	-
Lainnya	-

Sumber: BPS, Pendataan Potensi Desa (Podes) 2021

**Tabel 4.4.5** Banyaknya Desa/Kelurahan yang Memiliki Kelompok Kegiatan Olahraga Menurut Jenis Olahraga di Kecamatan Ranah Batahan, 2022

Jenis Olah Raga	Jumlah Desa
(1)	(2)
Sepak bola	6
Bola voli	6
Bulu tangkis	3
Bola basket	-
Tenis lapangan	1
Tenis meja	1
Futsal	4
Renang	1
Bela diri (pencak silat, karate, dll)	2
Bilyard	1
Pusat kebugaran (senam, fitness, aerobik, dll)	-
Lainnya	-

Sumber: BPS, Pendataan Potensi Desa (Podes) 2022







**5**

# **PERTANIAN**

**JERUK MENJADI BUAH  
TAHUNAN DENGAN PRODUKSI  
TERBESAR DI KECAMATAN  
RANAH BATAHAN**





## PENJELASAN TEKNIS

1. Lahan sawah adalah lahan pertanian yang berpetak-petak dan dibatasi oleh pematang (galengan), saluran untuk menahan/menyalurkan air, yang biasanya ditanami padi sawah tanpa memandang darimana diperoleh atau status lahan tersebut.
2. Tegal/Kebun adalah lahan pertanian bukan sawah (lahan Kering) yang ditanami tanaman semusim atau tahunan dan terpisah dengan halaman sekitar rumah serta penggunaannya tidak berpindah-pindah.
3. Ladang/Huma adalah lahan pertanian bukan sawah (lahan kering) yang biasanya ditanami tanaman semusim dan penggunaannya hanya semusim atau dua musim, kemudian akan ditinggalkan bila sudah tidak subur lagi (berpindah-pindah).
4. Pengumpulan data statistik pertanian (SP) diselenggarakan oleh badan pusat statistik bekerja sama dengan direktorat jenderal tanaman pangan, kementerian pertanian.
5. Data pokok tanaman pangan yang dikumpulkan luas panen dan produktivitas (hasil per hektar). Produksi tanaman pangan merupakan hasil perkalian antara luas panen dengan produktivitas.
6. Tanaman sayuran semusim adalah Tanaman sayuran semusim adalah tanaman sumber vitamin, garam mineral dan lain-lain yang dikonsumsi dari bagian tanaman yang berupa daun, bunga, buah, dan umbinya, yang berumur kurang dari satu tahun.
7. Tanaman buah-buahan semusim adalah tanaman sumber vitamin, garam mineral, dan lain-lain yang dikonsumsi dari bagian tanaman yang berupa buah, berumur kurang dari satu tahun, tidak berbentuk pohon/rumpun tetapi menjalar dan berbatang lunak.
8. Tanaman buah-buahan tahunan adalah tanaman sumber vitamin, garam mineral, dan lain-lain yang dikonsumsi dari bagian tanaman yang berupa buah dan merupakan tanaman tahunan.
9. Tanaman sayuran tahunan adalah tanaman sumber vitamin, garam mineral, dan lain-lain yang dikonsumsi dari bagian tanaman yang berupa daun dan atau buah yang berumur lebih dari satu tahun.
10. Luas panen tanaman hortikultura adalah luas tanaman sayuran, buah-

buahan, biofarmaka, dan tanaman hias yang diambil hasilnya/dipanen pada periode pelaporan.

11. Luas panen untuk tanaman sayuran adalah luas tanaman yang dipanen sekaligus/habis/dibongkar dan luas tanaman yang dipanen berkali-kali (lebih dari satu kali)/belum habis.
12. Tanaman yang dipanen sekaligus/habis/dibongkar adalah tanaman yang sehabis panen langsung dibongkar/dicabut, terdiri dari bawang merah, bawang putih, bawang daun, kentang, kol/kubis, kembang kol, petsai/sawi, wortel, lobak, dan kacang merah.
13. Tanaman yang dipanen berkali-kali (lebih dari satu kali)/belum habis adalah tanaman yang pemanenannya lebih dari satu kali dan biasanya dibongkar apabila panen terakhir sudah tidak memadai lagi, terdiri dari: kacang panjang, cabe besar, cabe rawit, jamur, tomat, terung, buncis, ketimun, labu siam, kangkung, bayam, melon, semangka, dan blewah.
14. Produksi hortikultura adalah hasil buahan, biofarmaka dan tanaman hias yang diambil berdasarkan luas yang dipanen/tanaman yang menghasilkan pada bulan/triwulan laporan.
15. Data perkebunan besar dan data perkebunan rakyat diperoleh dari Dinas Perkebunan Kabupaten Pasaman Barat.
16. Penghitungan luas tanaman perkebunan besar adalah pada keadaan akhir tahun dan tidak termasuk yang luasnya kurang dari 5 hektar.
17. Data statistik perikanan merupakan data sekunder yang bersumber dari Dinas Perikanan Kabupaten Pasaman Barat. Statistik perikanan dibedakan atas data Perikanan Tangkap dan Perikanan Budidaya. Perikanan Tangkap diklasifikasikan atas penangkapan ikan di laut dan penangkapan ikan di perairan umum. Perikanan Budidaya diklasifikasikan atas jenis budidaya yaitu budidaya laut, tambak, kolam, karamba, jaring apung, dan sawah.
18. Rumah Tangga Perikanan Tangkap adalah rumah tangga yang melakukan kegiatan penangkapan ikan/binatang air lainnya/tanaman air dengan tujuan sebagian/seluruh hasilnya untuk dijual.
19. Rumah Tangga Perikanan Budidaya adalah rumah tangga yang melakukan kegiatan budidaya ikan/ binatang air lainnya/tanaman air dengan tujuan sebagian/seluruh hasilnya untuk dijual.

## ULASAN

Luas panen terbesar tanaman sayuran semusim tahun 2022 di Kecamatan Ranah Batahan tahun 2022 yaitu, kacang panjang (33 hektar).

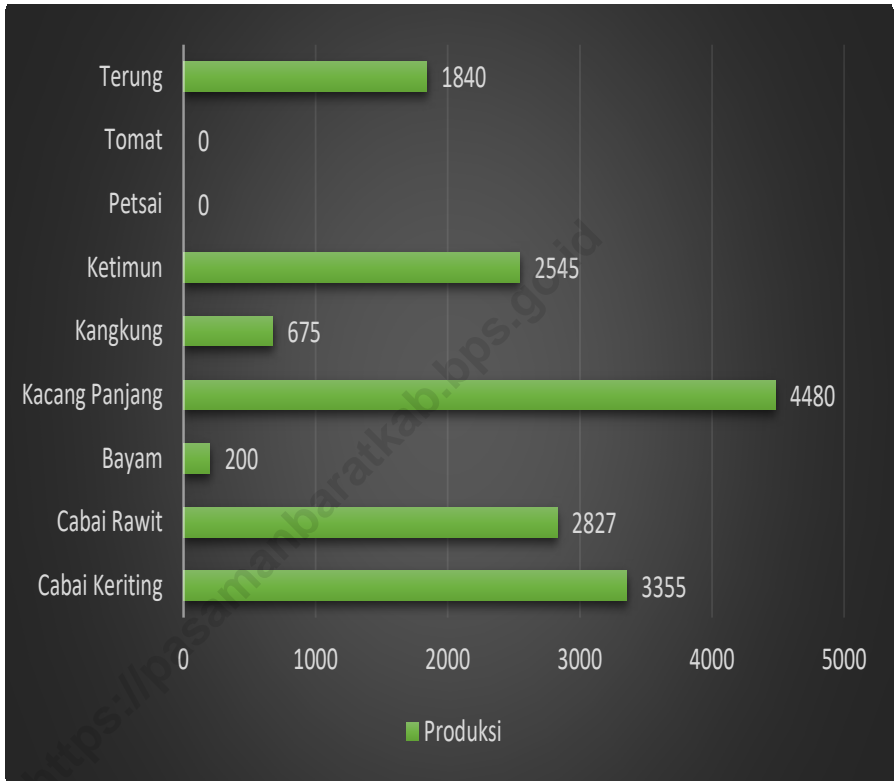
Produksi tanaman sayuran tahun 2022 terbesar di Kecamatan Ranah Batahan adalah cabai keriting sebesar 3.355 kuintal.

Kecamatan Ranah Batahan tidak ada tanaman biofamaka.

5 Produksi buah-buahan tahunan pada tahun 2022 terbesar di Kecamatan Ranah Batahan adalah Mangga (1.052 Kuintal), Durian ( 1.532 Kuintal), Jeruk (2.521 Kuintal), Pisang (241 Kuintal), Pepaya (231 Kuintal).

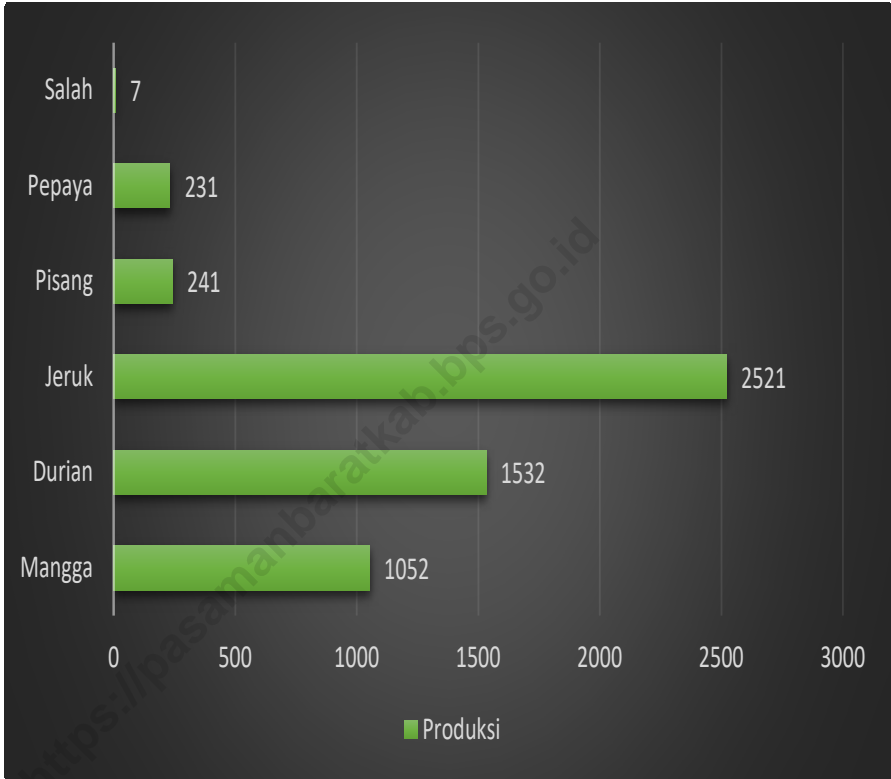
<https://pasamanbaratkab.bps.go.id>

**Gambar 5.1** Produksi Tanaman Sayuran Menurut Jenis Tanaman di Kecamatan Ranah Batahan (kuintal), 2021–2022



Sumber: BPS, Statistik Pertanian Hortikultura SPH-SBS

**Gambar 5.2** Produksi Buah-Buahan dan Sayuran Tahunan Menurut Jenis Tanaman di Kecamatan Ranah Batahan (kuintal),



Sumber: BPS, Statistik Pertanian Hortikultura SPH-SBS



**Tabel 5.1** Luas Panen Palawija di Kecamatan Ranah Batahan, 2022

Jenis Palawija	Luas Panen (Ha)
(1)	(4)
Jagung	4 091
Kedele	-
Kacang Tanah	19
Kacang Hijau	3
Ubi Kayu	8
Ubi Jalar	18

Sumber: Dinas Tanaman Pangan Hortikultura dan Peternakan Kabupaten Pasaman Bar

**Tabel 5.2****Luas Panen Tanaman Sayuran dan Buah-buahan Semusim Menurut Jenis Tanaman di Kecamatan Ranah Batahan (ha), 2021–2022**

Jenis Tanaman	2021	2022
(1)	(3)	(4)
<b>Sayuran:</b>		
Cabai Keriting	41	28
Cabai Rawit	33	31
Bayam	11	4
Kacang Panjang	26	33
Kangkung	5	9
Ketimun	24	22
Petsai	-	-
Tomat	-	-
Terung	30	25

Sumber: BPS, Statistik Pertanian Hortikultura SPH-SBS

**Tabel 5.3****Produksi Tanaman Sayuran Menurut Jenis Tanaman di Kecamatan Ranah Batahan (kuintal), 2021–2022**

Jenis Tanaman	2021	2022
(1)	(3)	(4)
<b>Sayuran:</b>		
Cabai Keriting	3 845	3 355
Cabai Rawit	2 208	2 827
Bayam	705	200
Kacang Panjang	4 210	4 480
Kangkung	350	675
Ketimun	6 110	2 545
Petsai	-	-
Tomat	-	-
Terung	8 690	1 840

Sumber: BPS, Statistik Pertanian Hortikultura SPH-SBS

**Tabel 5.4** Luas Panen Tanaman Biofarmaka Menurut Jenis Tanaman di Kecamatan Ranah Batahan (m<sup>2</sup>), 2021–2022

Jenis Tanaman	2021	2022
(1)	(3)	(4)
Jahe	430	228
Laos/Lengkuas	583	325
Kencur	700	217
Kunyit	450	96

Sumber: BPS, Statistik Pertanian Hortikultura SPH-TBF

**Tabel 5.5****Produksi Tanaman Biofarmaka Menurut Jenis Tanaman di Kecamatan Ranah Batahan (kg), 2021–2022**

Jenis Tanaman <i>Kind of Plants</i>	2021	2022
(1)	(2)	(3)
Jahe	1 910	911
Laos/Lengkuas	2 916	1 282
Kencur	4 013	1 069
Kunyit	2 023	444

Sumber: BPS, Statistik Pertanian Hortikultura SPH-TBF

**Tabel 5.6****Produksi Buah-Buahan dan Sayuran Tahunan Menurut Jenis Tanaman di Kecamatan Ranah Batahan (kuintal), 2021–2022**

Jenis Tanaman	2021	2022
(1)	(2)	(3)
Mangga	1 120	1 052
Durian	1 725	1 532
Jeruk Siam/Kepron	3 496	2 521
Pisang	173	241
Pepaya	222	231
Salak	5	7

Sumber: BPS, Statistik Pertanian Hortikultura SPH-BST

**Tabel 5.7****Luas Area Perkebunan dan Jenis Tanaman di Kecamatan Ranah Batahan (ha), 2021 dan 2022**

Jenis Tanaman	2021	2022
(1)	(2)	(3)
Kelapa Sawit	8 628	8 660
Kelapa	56	56
Karet	896	896
Kopi	30	30
Kakao	887	824
Enau	7	7
Nilam	124	221
Pinang	114	115
Cengkeh	-	-
Kulit Manih	-	2
Merica	-	-
Garda Munggu	-	-
Pala	-	-

Sumber: Dinas Perkebunan Kabupaten Pasaman Barat

**Tabel 5.8**                    **Produksi Perkebunan dan Jenis Tanaman di Kecamatan Ranah Batahan (ton), 2021 dan 2022**

Jenis Tanaman	2021	2022
(1)	(2)	(3)
Kelapa Sawit	186 767	187 098
Kelapa	73	67
Karet	801	818
Kopi	12	12
Kakao	677	517
Enau	11	11
Nilam	14	23
Pinang	61	71
Cengkeh	-	-
Kulit Manih	-	-
Merica	-	-
Garda Munggu	-	-
Pala	1	1

Sumber: Dinas Perkebunan Kabupaten Pasaman Barat



**Tabel 5.9** Populasi Ternak dan Jenis Ternak di Kecamatan Ranah Batahan, 2022

Jenis Ternak	2022
(1)	(3)
Sapi Perah	-
Sapi Potong	374
Kerbau	11
Kuda	-
Kambing	661
Domba	6
Babi	-

Sumber: Dinas Tanaman Pangan Hortikultura dan Peternakan Kabupaten Pasaman Barat

**Tabel 5.10**      **Populasi Unggas dan Jenis Unggas di Kecamatan Ranah Batahan, 2022**

Jenis Unggas	2022
(1)	(3)
Ayamn Kampung	3 700
Ayam Petelur	500
Ayam Pedaging	3000
Itik	2950

Sumber: Dinas Tanaman Pangan Hortikultura dan Peternakan Kabupaten Pasaman Barat

**Tabel 5.11**      **Produksi Telur dan Jenis Unggas di Kecamatan Ranah Batahan, 2022**

Jenis Unggas		2022
(1)	(3)	
Ayamn Kampung		50 266,44
Ayam Petelur		-
Itik		253 670,94

Sumber: Dinas Tanaman Pangan Hortikultura dan Peternakan Kabupaten Pasaman Barat

**Tabel 5.12**      **Produksi Ikan di Laut dan Budidaya di Kecamatan Ranah Batahan, 2022**

Jenis Budidaya		2022
(1)	(3)	
Laut	-	
Kolam	373	
Sawah	-	
Keramba	-	

Sumber: Dinas Perikanan Kabupaten Pasaman Barat

**Tabel 5.13** Luas Kawasan Hutan dan Perairan di Kecamatan Ranah Batahan (hektar), 2022

Jenis Hutan	2022
(1)	(3)
Hutan Lindung	77 750,41
Suaka Alam dan Pelestarian Alam	-
Hutan Produksi (Terbatas)	-
Hutan Produksi (Tetap)	-
Hutan Produksi (Dapat Dikonversi)	-
<b>Jumlah</b>	<b>77 750,41</b>


Sumber: UPTD Kesatuan Pengelolaan Hutan Lindung (KPHL) Pasaman Raya, Kab. Pasaman Barat

# 6

## PARIWISATA, TRANSPORTASI, DAN KOMUNIKASI

Kecamatan Ranah Batahan memiliki operator layanan komunikasi telepon seluler dengan **sinyal yang kuat**

**BASE  
RECEIVER**





## PENJELASAN TEKNIS

1. Konsep dan definisi pariwisata mengikuti rekomendasi World Tourism Organization (WTO) dan International Union Of Office Travel Organization (IUOTO).
2. Wisatawan mancanegara (wisman) ialah setiap pengunjung yang mengunjungi suatu Negara oleh satu atau beberapa keperluan tanpa bermaksud memperoleh penghasilan di di tempat yang dikunjungi dan lamanya kunjungan tersebut tidaklebih dari satu tahun (12 bulan. Definisi ini mencakup 2 (dua) kategori wisatawan mancanegara, yaitu : a. Wisatawan (turis) ialah setiap pengunjung seperti definisi di atas yang tinggal paling sedikit 24 jam, akan tetapi tidak lebih dari 1 (satu) tahun di tempat yang dikunjungi, dengan maksud antara lain : berlibur, rekreasi, olah raga, bisnis, menghadiri pertemuan, studi, dan kunjungan dengan alasan kesehatan. b. Excursionist ialah setiap pengunjung seperti definisi di atas yang tinggal kurang dari 24 jam di tempat yang dikunjungi (termasuk "Cruise passengers"). Cruise Passengers ialah setiap pengunjung yang tiba di suatu negara di mana mereka tidak menginap di akomodasi yang
3. Hotel adalah penyediaan akomodasi secara harian berupa kamar–kamar di dalam satu bangunan yang dapat dilengkapi dengan jasa pelayanan makan dan minum, kegiatan hiburan dan atau fasilitas lainnya. Hotel terdiri dari hotel berbintang dan hotel non– bintang.
4. Hotel bintang adalah usaha penyediaan jasa pelayanan penginapan, makan minum serta jasa lainnya bagi umum dengan menggunakan sebagian atau seluruh bangunan. Usaha ini dikelola secara komersial serta memenuhi ketentuan persyaratan sebagai hotel bintang (termasuk berlian) yang



ditetapkan dalam surat keputusan instansi yang membinanya. Misalnya hotel bintang lima, hotel bintang empat dan seterusnya.

5. Jalan Aspal adalah jalan yang permukaannya dilapisi aspal.
6. Jalan Kerikil adalah jalan yang permukaannya telah diperkeras dan dilapisi kerikil.
7. Jalan Tanah adalah jalan yang belum diperkeras dan masih terdiri atas lapisan tanah biasa.
8. Kantor Pos adalah suatu unit pelaksana teknis yang menyediakan jasa pos dan giro secara lengkap dan pelayanannya dilakukan oleh PT (Persero) Pos Indonesia.
9. Base Transceiver Station atau disingkat BTS adalah suatu infrastruktur telekomunikasi yang memfasilitasi komunikasi nirkabel antara perangkat komunikasi dan jaringan operator. Fungsi BTS adalah mengirimkan dan menerima sinyal radio ke perangkat komunikasi seperti telepon seluler, telepon rumah dan sejenis gawai lainnya, kemudian sinyal radio tersebut akan diubah menjadi sinyal digital yang selanjutnya dikirim ke terminal lainnya menjadi sebuah pesan atau data.

## ULASAN

Pada tahun 2022, Jumlah akomodasi di Kecamatan Ranah Batahan, terdapat 1 penginapan dan 5 rumah makan.

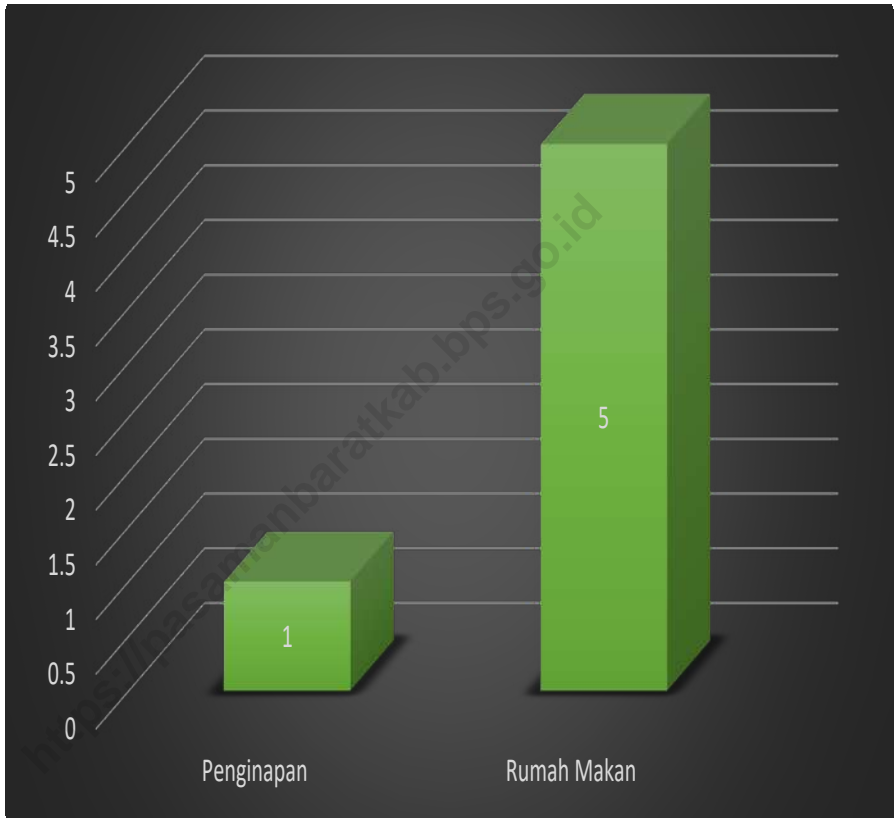
Jalan menurut jenis permukaan di Kecamatan Ranah Batahan pada tahun 2021 ada aspal (1 Nagari), Diperkeras ( 1 Nagari).

Kecamatan Ranah Batahan pada tahun 2021 tidak ada Kantor pos dan Pos keliling, akan tetapi Agen/Jasa Ekspedisi Swasta ada beroperasi.


Jumlah menara telekomunikasi seluler atau BTS di kecamatan Ranah Batahan tahun 2022 ada 2 menara dan 4 operator layanan komunikasi.

<https://pasamanbaratkab.bps.go.id>

**Gambar 6.1** Jumlah Sarana Akomodasi Menurut Desa/Kelurahan dan Jenis Akomodasi di Kecamatan Ranah Batahan, 2022



Sumber: Dinas Pariwisata Kabupaten Pasaman Barat

**Gambar 6.2****Jumlah Menara Telepon seluler dan Operator Layanan Komunikasi Telepon Seluler Menurut Desa/Kelurahan di Kecamatan Ranah Batahan, 2021**

Sumber

BPS, Pendataan Potensi Desa (Podes) 2022

**6.1 PARIWISATA**

**Tabel 6.1.1 Jumlah Sarana Akomodasi Menurut Jenis Akomodasi di Kecamatan Ranah Batahan, 2022**

	Hotel / Penginapan	Rumah Makan
(1)	(2)	(3)
Ranah Batahan	1	5

Sumber: Dinas Pariwisata Kabupaten Pasaman Barat

## 6.2 TRANSPORTASI

**Tabel 6.2.1** Prasarana dan Sarana Transportasi Antar Desa/Kelurahan Menurut Desa/Kelurahan di Kecamatan Ranah Batahan, 2021

Desa/Kelurahan	Jenis Prasarana Transportasi	Keberadaan Angkutan Umum
(1)	(2)	(3)
Ranah Batahan	Ada	Ada, dengan trayek tetap

Lanjutan Tabel 6.2.1

Desa/Kelurahan	Jenis Permukaan Jalan Darat Terluas	Dapat Dilalui Kendaraan Bermotor Roda 4 atau Lebih
(1)	(4)	(5)
Ranah Batahan	Aspal/Beton	Sepanjang Tahun

Sumber: BPS, Pendataan Potensi Desa (Podes) 2021

### 6.3 KOMUNIKASI

**Tabel 6.3.1** Keberadaan Kantor Pos/Pos Pembantu/Rumah Pos, Pos Keliling, dan Perusahaan/Agen Jasa Ekspedisi Swasta Menurut Desa/Kelurahan di Kecamatan Ranah Batahan, 2021

Desa/Kelurahan	Kantor Pos/Pos Pembantu/Rumah Pos	Pos Keliling	Perusahaan/Agen Jasa Ekspedisi Swasta
(1)	(2)	(3)	(4)
Ranah Batahan	Tidak Ada	Tidak Ada	Beroperasi

Sumber BPS, Pendataan Potensi Desa (Podes) 2021



**Tabel 6.3.2** Jumlah Menara Telepon seluler dan Operator Layanan Komunikasi Telepon Seluler Menurut Desa/Kelurahan di Kecamatan Ranah Batahan, 2021

Desa/Kelurahan	Jumlah Menara Telepon seluler	Jumlah Operator Layanan Komunikasi Telepon Seluler
(1)	(2)	(3)
Ranah Batahan	2	4

Sumber BPS, Pendataan Potensi Desa (Podes) 2021

7

## PERBANKAN, KOPERASI, DAN PERDAGANGAN

Jumlah Koperasi di Kecamatan  
Ranah Batahan, 2022



1

Koperasi Unit Desa

1

Kopinkra

Sumber : BPS, Potensi Desa



### PENJELASAN TEKNIS

1. Lembaga keuangan adalah adalah suatu institusi atau badan usaha yang bergerak di bidang jasa keuangan yang menghimpun aset dalam bentuk dana dari masyarakat lalu menyalurkan dana tersebut untuk pendanaan kegiatan ekonomi dan proyek pembangunan dengan mendapatkan keuntungan dalam bentuk bunga dengan persentase tertentu dari dana yang disalurkan tersebut.
2. Bank Perkreditan Rakyat (BPR) adalah perusahaan/usaha perbankan yang kegiatannya hanya menerima simpanan dalam bentuk tabungan dan deposito serta memberikan kredit berskala kecil dalam jangka pendek kepada masyarakat dalam wilayah kerja tertentu yang umumnya bersifat lokal. Dalam melakukan pengumpulan dana BPR dapat menerima simpanan hanya dalam bentuk tabungan dan deposito berjangka, dalam penyaluran dananya memberikan pinjaman kepada masyarakat ekonomi lemah dan masyarakat desa yang membutuhkan.
3. Koperasi adalah badan usaha yang beranggotakan orang–seorang atau badan hukum koperasi dengan melandaskan kegiatannya berdasarkan prinsip Koperasi sekaligus sebagai gerakan ekonomi rakyat yang berdasar atas asas kekeluargaan.
4. Koperasi Unit Desa (KUD) adalah koperasi yang anggotanya terdiri dari masyarakat pedesaan. Koperasi unit desa biasanya melakukan kegiatan usaha di dalam bidang ekonomi khususnya yang berkaitan dengan pertanian atau perikanan.
5. Koperasi Pasar (Koppas) adalah jenis koperasi yang anggotanya terdiri dari para pedagang pasar. Bentuk koperasi koperasi pasar dapat berupa koperasi

- simpan pinjam yang menyediakan pinjaman modal bagi para pedagang.
6. KPRI adalah koperasi yang didirikan oleh pegawai negeri sipil serta dikelola untuk kepentingan pegawai negeri sipil. Oleh karena itu, KPRI dalam kegiatannya lebih memfokuskan diri untuk mensejahterakan pegawai negeri sipil sebagai anggotanya.
  7. Koperasi karyawan (KOPKAR) adalah sebuah koperasi yang berada di sebuah perusahaan tertentu. Anggota koperasi ini adalah para karyawan dari perusahaan tersebut. Tidak seperti koperasi sekolah, koperasi karyawan haruslah memiliki badan hukum dan terdaftar karena para anggota dan pengurusnya sudah dewasa dan paham mengenai hukum. Biasanya koperasi yang berada di bawah suatu perusahaan ini adalah jenis koperasi jasa, namun juga tidak menutup adanya kemungkinan koperasi penjualan atau koperasi pemasaran. Koperasi jasa adalah koperasi yang menyediakan jasa simpan pinjam atau asuransi, dengan begitu para karyawan memiliki kemudahan untuk menyimpan uang atau meminjam uang jika ada kebutuhan yang mendesak.
  8. Kantor bank terdiri dari Kantor Cabang (KC), Kantor Cabang Pembantu (KCP), dan kantor di bawah KCP.
  9. Perdagangan adalah kegiatan tukar menukar barang atau jasa atau keduanya yang berdasarkan kesepakatan bersama bukan pemaksaan. Pada masa modern perdagangan dilakukan dengan penukaran uang. Setiap barang dinilai dengan sejumlah uang. Pembeli akan menukar barang atau jasa dengan sejumlah uang yang diinginkan penjual.
  10. Pasar adalah tempat bertemunya antara penjual & pembeli untuk bertransaksi jual beli barang maupun jasa. Menurut ilmu ekonomi, pasar berkaitan dengan kegiatan bukan tempatnya. Ciri khas dari sebuah tempat agar dapat disebut pasar adalah adanya kegiatan transaksi jual beli.

## ULASAN

Tahun 2022, Ranah Batahan tidak mempunyai koperasi unit desa (KUD), Koperasi Industri Kecil dan Kerajinan Rakyat (Kopinkra) berjumlah 2, sedangkan jumlah koperasi simpan pinjam ada 5, dan jumlah koperasi lainnya ada 5.

Jumlah sarana perdagangan tahun 2022 di Kecamatan Ranah Batahan Menurut Nagari dan berdasarkan jenis nya sebagai berikut : Kelompok Pertokoan (0), Pasar dengan Bangunan Permanen (1), Pasar dengan Bangunan Semi Permanen (3), Pasar tanpa Bangunan (2), Mini Market/Swalayan/ Supermarket (1), Restoran/Rumah Makan (1).

**Tabel 7.1** Banyaknya Desa/Kelurahan Menurut Sarana Lembaga Keuangan Bank di Kecamatan Ranah Batahan, 2021

Desa/Kelurahan	Bank Umum Pemerintah	Bank Umum Swasta	Bank Perkreditan Rakyat (BPR)
(1)	(2)	(3)	(4)
	1	-	1

Sumber: BPS, Pendataan Potensi Desa (Podes) 2021

**Tabel 7.2****Banyaknya Desa/Kelurahan Menurut Koperasi Aktif di Kecamatan Ranah Batahan, 2021**

<b>Desa/Kelurahan</b>	<b>Koperasi Unit Desa (KUD)</b>	<b>Koperasi Industri Kecil dan Kerajinan Rakyat (Kopinkra)</b>
(1)	(2)	(3)
	1	1

<https://pasamanbaratkab.bps.go.id>



Lanjutan Tabel 7.2

Desa/Kelurahan	Koperasi Simpan Pinjam (Kospin)	Koperasi Lainnya
(1)	(4)	(5)
	1	1

Sumber: BPS, Pendataan Potensi Desa (Podes) 2021

**Tabel 7.3****Banyaknya Banyaknya Desa/Kelurahan menurut Sarana dan Prasarana Ekonomi Desa/Kelurahan dan Jenisnya di Kecamatan Ranah Batahan, 2021**

Sarana dan Prasarana Ekonomi	Jumlah Desa
(1)	(2)
Kelompok Pertokoan	1
"Pasar dengan Bangunan Permanen"	1
Pasar dengan Bangunan Semi Permanen	1
"Pasar Tanpa Bangunan"	-
Minimarket/Swalayan 1	1
Toko/Warung Kelontong	1
Restoran/ Rumah Makan	1
Warung/Kedai Makanan	1
Hotel	-
Hostel/Motel/Losmen/Wisma	1

Sumber: BPS, Pendataan Potensi Desa (Podes) 2021

ST 2023

SENSUS PERTANIAN

**BerAKHLAK**

Berorientasi Pelayanan Akuntabel Kompeten  
Harmonis Loyal Adaptif Kolaboratif

# DATA

## MENCERDASKAN BANGSA



**BADAN PUSAT STATISTIK  
KABUPATEN PASAMAN BARAT**

Jl. Prof. Hamka, Lingkuang Aua, Pasaman Barat 26366  
Telp./Fax.: (0753) 7465195, E-mail: bps1312@bps.go.id  
Homepage: <http://pasamanbaratkab.bps.go.id>

