

Katalog BPS : 11.05.1708
Nomor Publikasi : 1708.086.05

KECAMATAN KEPAHIANG DALAM ANGKA 2008

*KEPAHIANG IN FIGURES
2008*



**BADAN PUSAT STATISTIK
KABUPATEN KEPAHIANG**

Katalog BPS : 11.05.1708
Nomor Publikasi : 1708.086.05

**KECAMATAN KEPAHANG
DALAM ANGKA
2008**

***KEPAHIANG IN FIGURES
2008***



**BADAN PUSAT STATISTIK
KABUPATEN KEPAHANG**

KECAMATAN KEPAHIANG DALAM ANGKA 2008
KEPAHIANG IN FIGURES 2008

No. Publikasi/*Publication Number* :

1708.086.05

Katalog BPS/ *BPS Catalog* :

11.05.1708

Naskah/*Manuscript* :

BPS Kabupaten Kepahiang

BPS, Statistics of Kepahiang

Gambar/*Figures* :

BPS Kabupaten Kepahiang

BPS, Statistics of Kepahiang

Diterbitkan Oleh/*Published By* :

BPS kabupaten Kepahiang

BPS, Statistics of Kepahiang

Ukuran Buku/*Book Size*:

15 cm x 21 cm

Jumlah Halaman /*Number of Page*:

62 Halaman/*pages*

Isi boleh dikutip dengan menyebutkan sumbernya
May be cited with reference to the source



SAMBUTAN CAMAT KEPAHIANG

*Segala puji dan syukur kita panjatkan kehadiran Allah SWT, atas berkat rahmat dan karunia-Nya maka publikasi **Kecamatan Kepahiang dalam Angka 2008** ini dapat diterbitkan.*

Saya sangat menyambut baik atas terbitnya publikasi ini. Data-data yang disajikan dalam publikasi ini merupakan gambaran hasil perkembangan pembangunan yang telah kita capai di Kecamatan Kepahiang dan dapat menjadi bahan untuk merumuskan kebijakan dan mengambil keputusan dalam proses perencanaan pembangunan.

*Selanjutnya saya menyampaikan terima kasih dan penghargaan yang setinggi-tingginya kepada BPS Kabupaten Kepahiang serta semua pihak yang telah ikut berpartisipasi sehingga terbitnya buku **Kecamatan Kepahiang dalam Angka 2008** ini.*

Akhirnya, saya berharap semoga publikasi ini dapat memenuhi harapan dan bermanfaat bagi kita semua.

Kepahiang, November 2008

Camat Kepahiang

Zakaria Anwar, S.Sos, M.Si

KATA PENGANTAR

Publikasi Kecamatan Kepahiang dalam Angka 2008 merupakan publikasi pertama yang diterbitkan pada tahun ini dan akan menjadi statistik rutin tahunan yang dipublikasikan oleh Badan Pusat Statistik (BPS) Kabupaten Kepahiang, dalam rangka menyediakan data untuk menunjang perencanaan daerah khususnya, maupun masyarakat luas pada umumnya.

Data yang disajikan dalam publikasi ini bersumber dari data hasil survey dan sensus di Kabupaten Kepahiang yang dilakukan oleh Badan Pusat Statistik Kabupaten Kepahiang.

Publikasi ini dapat terwujud atas kerjasama dan bantuan dari berbagai pihak, diantaranya aparat kecamatan dan desa/kelurahan, kepada semua pihak yang telah memberikan bantuan, disampaikan penghargaan dan ucapan terima kasih yang setinggi-tingginya.

Kami menyadari bahwa publikasi ini mungkin tak luput dari kekurangan dan kesalahan. Sehubungan dengan itu, saran dan kritik dari pembaca sangat kami harapkan untuk perbaikan publikasi ini di masa yang akan datang.

Kepahiang, November 2008

Badan Pusat Statistik Kabupaten Kepahiang

Plh Seksi IPDS,

Nova Primeri, S.ST.

NIP. 340020095

DAFTAR ISI

	Halaman
KATA SAMBUTAN CAMAT	ii
KATA PENGANTAR	iii
DAFTAR ISI	iv
DAFTAR TABEL	v
BAB I KETERANGAN UMUM DESA/KELURAHAN.....	1
BAB II KEPENDUDUKAN	7
BAB III PENDIDIKAN DAN KESEHATAN	20
BAB IV KOMUNIKASI	31
BAB V PENGGUNAAN LAHAN DAN EKONOMI	34
BAB VI KEAMANAN	45
BAB VII KEPENDUDUKAN DAN PERUMAHAN	50

DAFTAR TABEL

	Halaman
1.1 Status Daerah dan Pemerintahan Desa/Kelurahan di Kecamatan Kepahiang Tahun 2008	2
1.2 Keberadaan Badan Perwakilan Desa (BPD)/Dewan Kelurahan (Dekel) Menurut Desa/Kelurahan di Kecamatan Kepahiang Tahun 2008.....	3
1.3 Ketinggian dari Permukaan Laut Desa/Kelurahan di Kecamatan Kepahiang Tahun 2008.....	4
1.4 Topografi Wilayah Desa/Kelurahan di Kecamatan Kepahiang Tahun 2008	5
1.5 Letak Desa/Kelurahan di Kecamatan Kepahiang Tahun 2008	6
2.1 Banyaknya Penduduk Menurut Jenis Kelamin dan Desa/Kelurahan di Kecamatan Kepahiang Tahun 2008 ...	8
2.2 Banyaknya Keluarga, Keluarga Buruh Tani dan Persentase Keluarga Pertanian Menurut Desa/Kelurahan di Kecamatan Kepahiang Tahun 2008	9
2.3 Sumber Penghasilan dan Komoditi Pertanian Utama Penduduk di Kecamatan Kepahiang Tahun 2008	10
2.4 Banyaknya Penduduk yang Bekerja sebagai TKI DI Luar Negeri Menurut Desa/Kelurahan di Kecamatan Kepahiang Tahun 2008	11
2.5 Banyaknya Keluarga Pengguna Listrik PLN dan Non-PLN Menurut Desa/Kelurahan di Kecamatan Kepahiang Tahun 2008 ...	12

2.6	Penerangan Jalan Utama Desa/Kelurahan dan Jenisnya di Kecamatan Kepahiang Tahun 2008	13
2.7	Bahan Bakar yang Digunakan Keluarga di Kecamatan Kepahiang Tahun 2008	14
2.8	Luas Ladang/Kebun yang Dibakar Menurut Desa/Kelurahan di Kecamatan Kepahiang Tahun 2008 ...	15
2.9	Keberadaan Tempat Pembuangan Sampah Sementara (TPS) di Kecamatan Kepahiang Tahun 2008	16
2.10	Tempat Buang Air Besar Keluarga di Kecamatan Kepahiang Tahun 2008	17
2.11	Keberadaan Sungai yang Melintas, Jumlah Keluarga dan Bangunan Rumah yang Tinggal di Tepi Sungai di Kecamatan Kepahiang Tahun 2008	18
2.12	Keberadaan Lokasi Penggalan Golongan C di Kecamatan Kepahiang Tahun 2008	19
3.1	Banyaknya Sekolah Negeri Menurut Desa/Kelurahan di Kecamatan Kepahiang Tahun 2008	21
3.2	Banyaknya Sekolah Swasta Menurut Desa/Kelurahan di Kecamatan Kepahiang Tahun 2008	23
3.3	Keberadaan Sarana Kesehatan Menurut Desa/Kelurahan di Kecamatan Kepahiang Tahun 2008	25
3.4	Banyaknya Sarana Kesehatan Menurut Desa/Kelurahan di Kecamatan Kepahiang Tahun 2008	27
3.5	Banyaknya Tenaga Kesehatan Menurut Desa/Kelurahan di Kecamatan Kepahiang Tahun 2008	28
3.6	Banyaknya Tempat Ibadah Menurut Desa/Kelurahan di Kecamatan Kepahiang Tahun 2008	29

4.1	Keberadaan Sarana Komunikasi di Kecamatan Kepahiang Tahun 2008	32
4.2	Banyaknya Keluarga Pelanggan Telepon Kabel Menurut Desa/Kelurahan di Kecamatan Kepahiang Tahun 2008 ..	33
5.1	Luas Desa/Kelurahan di Kecamatan Kepahiang Tahun 2008 ..	35
5.2	Luas Struktur Penggunaan Lahan Menurut Desa/Kelurahan di Kecamatan Kepahiang Tahun 2008 ..	36
5.3	Banyaknya Kios Sarana Produksi Pertanian Menurut Desa/Kelurahan di Kecamatan Kepahiang Tahun 2008 ...	37
5.4	Banyaknya Koperasi Menurut Desa/Kelurahan dan Jenisnya di Kecamatan Kepahiang Tahun 2008	38
5.5	Banyaknya Industri Kecil dan Kerajinan Rumah Tangga Menurut Desa/Kelurahan di Kecamatan Kepahiang Tahun 2008	39
5.6	Keberadaan Pertokoan dan Pasar Permanen/Semipermanen di Kecamatan Kepahiang Tahun 2008	41
5.7	Banyaknya Pasar Menurut Desa/Kelurahan di Kecamatan Kepahiang Tahun 2008	42
5.8	Banyaknya Restoran dan Kedai Makanan Menurut Desa/Kelurahan di Kecamatan Kepahiang Tahun 2008	43
5.9	Banyaknya Hotel dan Penginapan Menurut Desa/Kelurahan di Kecamatan Kepahiang Tahun 2008 ...	44
6.1	Jenis Kejahatan Terbanyak Menurut Desa/Kelurahan di Kecamatan Kepahiang Tahun 2008	46


6.2	Keberadaan Sarana Keamanan Lingkungan (Poskamling) Menurut Desa/Kelurahan di Kecamatan Kepahiang Tahun 2008	47
6.3	Keberadaan Agen TKW Menurut Desa/Kelurahan di Kecamatan Kepahiang Tahun 2008	48
6.4	Keberadaan Lokalisasi/Lokasi Prostitusi di Kecamatan Kepahiang Tahun 2008	49
7.1	Banyaknya Kejadian Kelahiran dan Kematian yang Dilaporkan Oleh Penduduk dan atau Dicatat Oleh Aparat Desa/Kelurahan di Kecamatan Kepahiang Tahun 2008 .	51
7.2	Banyaknya Perpindahan Penduduk Menurut Desa/Kelurahan di Kecamatan Kepahiang Tahun 2008 .	52
7.3	Banyaknya Bangunan Rumah Menurut Desa/Kelurahan dan Kualitas Bangunannya di Kecamatan Kepahiang Tahun 2008	53



BAB I
KETERANGAN UMUM
DESA/KELURAHAN



<http://kebahiang.com/pbps.go.id>



<http://kepahiangkab.bps.go.id>

Tabel 1.1 Status Daerah dan Pemerintahan Desa/Kelurahan di Kecamatan Kepahiang Tahun 2008

Kode	Nama Desa/Kelurahan	Status Daerah ^{*)}	Status Pemerintahan ^{**)}
(1)	(2)	(3)	(4)
001	Tebat Monok	2	1
002	Kelilik	2	1
003	Imigrasi Permu	2	1
004	Permu	2	1
005	Pasar Ujung	1	2
006	Karang Endah	2	1
007	Weskust	2	1
008	Kampung Bogor	2	1
009	Pensiunan	1	2
010	Pasar Kepahiang	1	2
011	Dusun Kepahiang	2	2
012	Kuto Rejo	2	1
013	Karang Anyar	1	1
014	Taba Tebelet	2	1
015	Pelangkian	2	1
016	Kelobak	2	1
017	Pagar Gunung	2	1
018	Suka Merindu	2	1

^{*)} Keterangan kolom 3 :
 1 Perkotaan
 2 Perdesaan

^{**)} Keterangan kolom 4 :
 1 Desa
 2 Kelurahan

Tabel 1.2 Keberadaan Badan Perwakilan Desa (BPD)/Dewan Kelurahan (Dekel) di Kecamatan Kepahiang Tahun 2008

Kode	Nama Desa/Kelurahan	BPD/Dekel ^{*)}
(1)	(2)	(3)
001	Tebat Monok	1
002	Kelilik	1
003	Imigrasi Permu	1
004	Permu	1
005	Pasar Ujung	2
006	Karang Endah	1
007	Weskust	1
008	Kampung Bogor	1
009	Pensiunan	2
010	Pasar Kepahiang	2
011	Dusun Kepahiang	1
012	Kuto Rejo	1
013	Karang Anyar	1
014	Taba Tebelet	1
015	Pelangkian	1
016	Kelobak	1
017	Pagar Gunung	1
018	Suka Merindu	1

^{*)} Keterangan :

1 Ada

2 Tidak Ada

Tabel 1.3. Ketinggian dari Permukaan Laut Desa/Kelurahan di Kecamatan Kepahiang Tahun 2008

Kode	Nama Desa/Kelurahan	Ketinggian (m)
(1)	(2)	(3)
001	Tebat Monok	600
002	Kelilik	600
003	Imigrasi Permu	600
004	Permu	500
005	Pasar Ujung	533
006	Karang Endah	800
007	Weskust	520
008	Kampung Bogor	800
009	Pensiunan	533
010	Pasar Kepahiang	533
011	Dusun Kepahiang	700
012	Kuto Rejo	500
013	Karang Anyar	1.100
014	Taba Tebelet	1.000
015	Pelangkian	700
016	Kelobak	700
017	Pagar Gunung	1.300
018	Suka Merindu	517

Tabel 1.4. Topografi Wilayah Desa/Kelurahan
di Kecamatan Kepahiang
Tahun 2008

Kode	Nama Desa/Kelurahan	Topografi Wilayah ^{*)}
(1)	(2)	(3)
001	Tebat Monok	3
002	Kelilik	3
003	Imigrasi Permu	3
004	Permu	3
005	Pasar Ujung	3
006	Karang Endah	3
007	Weskust	3
008	Kampung Bogor	3
009	Pensiunan	3
010	Pasar Kepahiang	3
011	Dusun Kepahiang	3
012	Kuto Rejo	3
013	Karang Anyar	3
014	Taba Tebelet	3
015	Pelangkian	1
016	Kelobak	3
017	Pagar Gunung	1
018	Suka Merindu	1

^{*)} Keterangan:

1 Lembah/Daerah Aliran Sungai

2 Lereng/Punggung Bukit

3 Dataran

Tabel 1.5. Letak Desa/Kelurahan
di Kecamatan Kepahiang
Tahun 2008

Kode	Nama Desa/Kelurahan	Letak Desa/Kelurahan ^{*)}
(1)	(2)	(3)
001	Tebat Monok	3
002	Kelilik	3
003	Imigrasi Permu	3
004	Permu	3
005	Pasar Ujung	3
006	Karang Endah	3
007	Weskust	3
008	Kampung Bogor	3
009	Pensiunan	3
010	Pasar Kepahiang	3
011	Dusun Kepahiang	3
012	Kuto Rejo	3
013	Karang Anyar	3
014	Taba Tebelet	3
015	Pelangkian	3
016	Kelobak	3
017	Pagar Gunung	3
018	Suka Merindu	3

^{*)} Keterangan :

1 Di dalam kawasan hutan

2 Di tepi/sekitar kawasan hutan


3 Di luar kawasan hutan



BAB II KEPENDUDUKAN



<http://kebahiangkarsipos.go.id>



<http://kepahiangkab.bps.go.id>

Tabel 2.1 Banyaknya Penduduk Menurut Desa/Kelurahan dan jenis Kelamin di Kecamatan Kepahiang Tahun 2008

Kode	Nama Desa/Kelurahan	Penduduk Laki-laki	Penduduk Perempuan	Sex Ratio
(1)	(2)	(3)	(4)	(5)
001	Tebat Monok	1.060	1.296	78
002	Kelilik	323	284	109
003	Imigrasi Permu	1.017	988	98
004	Permu	310	304	97
005	Pasar Ujung	2.376	2.073	110
006	Karang Endah	157	275	55
007	Weskust	412	264	149
008	Kampung Bogor	1.155	742	149
009	Pensiunan	2.231	2.146	99
010	Pasar Kepahiang	2.185	1.992	105
011	Dusun Kepahiang	1.269	1.239	98
012	Kuto Rejo	362	344	101
013	Karang Anyar	294	297	95
014	Taba Tebelet	315	309	98
015	Pelangkian	519	457	109
016	Kelobak	653	695	90
017	Pagar Gunung	432	475	87
018	Suka Merindu	301	282	102
	Jumlah	15.371	14.462	102

Tabel 2.2 Banyaknya Keluarga, Keluarga Buruh Tani dan
Persentase Keluarga Pertanian
di Kecamatan Kepahiang
Tahun 2008

Kode	Nama Desa/Kelurahan	Keluarga	Keluarga Buruh Tani	Persentase Keluarga Pertanian
(1)	(2)	(3)	(4)	(5)
001	Tebat Monok	660	350	75
002	Kelilik	186	150	90
003	Imigrasi Permu	605	25	70
004	Permu	250	20	85
005	Pasar Ujung	680	40	70
006	Karang Endah	85	15	90
007	Weskust	191	40	96
008	Kampung Bogor	541	364	90
009	Pensiunan	1.030	25	15
010	Pasar Kepahiang	1.129	26	70
011	Dusun Kepahiang	713	50	75
012	Kuto Rejo	205	20	80
013	Karang Anyar	202	40	75
014	Taba Tebelet	140	10	90
015	Pelangian	348	15	75
016	Kelobak	371	60	90
017	Pagar Gunung	300	10	95
018	Suka Merindu	175	70	90
	Jumlah	7.811	1.330	

Tabel 2.3 Sumber Penghasilan dan Komoditi Pertanian Utama Penduduk di Kecamatan Kepahiang Tahun 2008

Kode	Nama Desa/Kelurahan	Sumber Penghasilan Utama ^{*)}	Komoditi Pertanian Utama ^{**)}
(1)	(2)	(3)	(4)
001	Tebat Monok	1	3
002	Kelilik	1	3
003	Imigrasi Permu	1	1
004	Permu	1	1
005	Pasar Ujung	1	3
006	Karang Endah	1	1
007	Weskust	1	3
008	Kampung Bogor	1	1
009	Pensiunan	4	-
010	Pasar Kepahiang	4	-
011	Dusun Kepahiang	1	3
012	Kuto Rejo	1	3
013	Karang Anyar	1	3
014	Taba Tebelet	1	3
015	Pelangkian	1	3
016	Kelobak	1	3
017	Pagar Gunung	1	3
018	Suka Merindu	1	1

*) Keterangan kolom 3 :

1 Pertanian

2 Perdagangan besar/eceran, rumah makan

**) Keterangan kolom 4 :

1 Padi

2 Palawija

3 Kopi

4 Kakao

Tabel 2.4 Banyaknya Penduduk yang Bekerja sebagai TKI di Luar Negeri Menurut Desa/Kelurahan di Kecamatan Kepahiang Tahun 2008

Kode	Nama Desa/Kelurahan	TKI
(1)	(2)	(3)
001	Tebat Monok	12
002	Kelilik	-
003	Imigrasi Permu	3
004	Permu	-
005	Pasar Ujung	-
006	Karang Endah	-
007	Weskust	1
008	Kampung Bogor	4
009	Pensiunan	1
010	Pasar Kepahiang	-
011	Dusun Kepahiang	4
012	Kuto Rejo	1
013	Karang Anyar	2
014	Taba Tebelet	-
015	Pelangkian	-
016	Kelobak	-
017	Pagar Gunung	-
018	Suka Merindu	-

Jumlah	28
--------	----

Tabel 2.5 Banyaknya Keluarga Pengguna Listrik PLN dan Non-PLN Menurut Desa/Kelurahan di Kecamatan Kepahiang Tahun 2008

Kode	Nama Desa/Kelurahan	Listrik PLN	Listrik Non-PLN	Jumlah
(1)	(2)	(3)	(4)	(5)

001	Tebat Monok	561	-	561
002	Kelilik	171	-	171
003	Imigrasi Permu	595	-	595
004	Permu	245	-	245
005	Pasar Ujung	680	-	680
006	Karang Endah	76	-	76
007	Weskust	67	-	67
008	Kampung Bogor	541	-	541
009	Pensiunan	1.030	-	1.030
010	Pasar Kepahiang	1.106	-	1.106
011	Dusun Kepahiang	580	-	580
012	Kuto Rejo	87	-	87
013	Karang Anyar	102	-	102
014	Taba Tebelet	100	-	100
015	Pelangkian	290	-	290
016	Kelobak	250	-	250
017	Pagar Gunung	158	-	158
018	Suka Merindu	100	1	101
Jumlah		6.739	1	6.740

Tabel 2.6 Penerangan Jalan Utama Desa/Kelurahan dan Jenisnya di Kecamatan Kepahiang Tahun 2008

Kode	Nama Desa/Kelurahan	Penerangan Jalan ^{*)}	Jenis Penerangan ^{**)}
(1)	(2)	(3)	(4)

001	Tebat Monok	1	1
002	Kelilik	1	1
003	Imigrasi Permu	1	1
004	Permu	1	1
005	Pasar Ujung	1	1
006	Karang Endah	2	-
007	Weskust	2	-
008	Kampung Bogor	1	2
009	Pensiunan	1	1
010	Pasar Kepahiang	1	1
011	Dusun Kepahiang	1	1
012	Kuto Rejo	2	-
013	Karang Anyar	1	1
014	Taba Tebelet	1	1
015	Pelangkian	1	1
016	Kelobak	1	1
017	Pagar Gunung	1	1
018	Suka Merindu	1	1

^{*)} Keterangan kolom 3 :

1 Ada

2 Tidak Ada

^{**)} Keterangan kolom 4 :

1 Listrik diusahakan pemerintah

2 Listrik nonpemerintah

3 Nonlistrik

Tabel 2.7 Bahan Bakar yang Digunakan Keluarga di Kecamatan Kepahiang Tahun 2008

Kode	Nama Desa/Kelurahan	Bahan Bakar ^{*)}
(1)	(2)	(3)

001	Tebat Monok	1
002	Kelilik	3
003	Imigrasi Permu	3
004	Permu	3
005	Pasar Ujung	2
006	Karang Endah	3
007	Weskust	2
008	Kampung Bogor	3
009	Pensiunan	2
010	Pasar Kepahiang	1
011	Dusun Kepahiang	3
012	Kuto Rejo	3
013	Karang Anyar	3
014	Taba Tebelet	3
015	Pelangkian	2
016	Kelobak	3
017	Pagar Gunung	3
018	Suka Merindu	3

^{*)} Keterangan :

1 Gas Kota/LPG

2 Minyak tanah

3 Kayu bakar

4 Lainnya (batu bara, arang, dll)

Tabel 2.8 Luas Ladang/Kebun yang Dibakar Menurut Desa/Kelurahan di Kecamatan Kepahiang Tahun 2008

Kode	Nama Desa/Kelurahan	Luas lahan dibakar (Ha)
(1)	(2)	(3)
001	Tebat Monok	-
002	Kelilik	-
003	Imigrasi Permu	-
004	Permu	-
005	Pasar Ujung	-
006	Karang Endah	-
007	Weskust	-
008	Kampung Bogor	-
009	Pensiunan	-
010	Pasar Kepahiang	-
011	Dusun Kepahiang	-
012	Kuto Rejo	-
013	Karang Anyar	-
014	Taba Tebelet	-
015	Pelangkian	10
016	Kelobak	5
017	Pagar Gunung	-
018	Suka Merindu	-
Jumlah		15

Tabel 2.9 Keberadaan Tempat Pembuangan Sampah Sementara (TPS) dan Pembuangan Sampah Penduduk di Kecamatan Kepahiang Tahun 2008

Kode	Nama Desa/Kelurahan	TPS ^{*)}	Tempat Buang Sampah ^{**)}
(1)	(2)	(3)	(4)
001	Tebat Monok	2	4
002	Kelilik	2	4
003	Imigrasi Permu	2	3
004	Permu	2	4
005	Pasar Ujung	1	1
006	Karang Endah	2	2
007	Weskust	2	4
008	Kampung Bogor	2	4
009	Pensiunan	1	2
010	Pasar Kepahiang	1	1
011	Dusun Kepahiang	1	1
012	Kuto Rejo	2	1
013	Karang Anyar	2	2
014	Taba Tebelet	2	1
015	Pelangkian	2	1
016	Kelobak	1	1
017	Pagar Gunung	2	1
018	Suka Merindu	2	3

^{*)} Keterangan kolom 3 :

1 Ada

2 Tidak Ada

^{**)} Keterangan kolom 4 :

1 Tempat sampah, kemudian diangkat

2 Dalam Lubang/ dibakar

3 Sungai

4 Lainnya

Tabel 2.10 Tempat Buang Air Besar Sebagian Besar Keluarga di Kecamatan Kepahiang Tahun 2008

Kode	Nama Desa/Kelurahan	Tempat BAB ^{*)}
(1)	(2)	(3)
001	Tebat Monok	1
002	Kelilik	1
003	Imigrasi Permu	1
004	Permu	1
005	Pasar Ujung	1
006	Karang Endah	3
007	Weskust	1
008	Kampung Bogor	1
009	Pensiunan	1
010	Pasar Kepahiang	1
011	Dusun Kepahiang	1
012	Kuto Rejo	1
013	Karang Anyar	4
014	Taba Tebelet	4
015	Pelangkian	1
016	Kelobak	4
017	Pagar Gunung	4
018	Suka Merindu	4

^{*)} Keterangan :

- 1 Jamban Sendiri
- 2 Jamban Bersama
- 3 Jamban Umum
- 4 Bukan Jamban

Tabel 2.11 Keberadaan Sungai yang Melintas, Jumlah Keluarga dan Bangunan Rumah yang Tinggal di Tepi Sungai di Kecamatan Kepahiang Tahun 2008

Kode	Nama Desa/Kelurahan	Keberadaan Sungai ^{*)}	Jumlah Keluarga	Bangunan Rumah (Unit)
(1)	(2)	(3)	(4)	(5)
001	Tebat Monok	1	-	-
002	Kelilik	1	-	-
003	Imigrasi Permu	2	-	-
004	Permu	1	-	-
005	Pasar Ujung	1	-	-
006	Karang Endah	1	-	-
007	Weskust	1	3	1
008	Kampung Bogor	1	-	-
009	Pensiunan	1	25	5
010	Pasar Kepahiang	1	-	-
011	Dusun Kepahiang	1	-	-
012	Kuto Rejo	1	-	-
013	Karang Anyar	1	-	-
014	Taba Tebelet	1	-	-
015	Pelangkian	1	-	-
016	Kelobak	1	-	-
017	Pagar Gunung	1	-	-
018	Suka Merindu	1	10	10

^{*)} Keterangan :

1 Ada

2 Tidak Ada

Tabel 2.12 Keberadaan Lokasi Penggalan Golongan C di Kecamatan Kepahiang Tahun 2008

Kode	Nama Desa/Kelurahan	Lokasi Galian C
(1)	(2)	(3)
001	Tebat Monok	1
002	Kelilik	1
003	Imigrasi Permu	2
004	Permu	1
005	Pasar Ujung	2
006	Karang Endah	2
007	Weskust	2
008	Kampung Bogor	2
009	Pensiunan	1
010	Pasar Kepahiang	2
011	Dusun Kepahiang	1
012	Kuto Rejo	2
013	Karang Anyar	2
014	Taba Tebelet	2
015	Pelangkian	2
016	Kelobak	2
017	Pagar Gunung	2
018	Suka Merindu	2

^{y)} Keterangan :

1 Ada


2 Tidak Ada



BAB III PENDIDIKAN DAN KESEHATAN



<http://kebahiang.com/ps.go.id>



<http://kepahiangkab.bps.go.id>

Tabel 3.1 Banyaknya Sekolah Negeri Menurut Desa/Kelurahan di Kecamatan Kepahiang Tahun 2008

Kode	Nama Desa/Kelurahan	TK	SD	SLTP
(1)	(2)	(3)	(4)	(5)
001	Tebat Monok	-	1	1
002	Kelilik	-	1	-
003	Imigrasi Permu	-	1	-
004	Permu	-	1	-
005	Pasar Ujung	1	3	2
006	Karang Endah	-	1	1
007	Weskust	-	1	1
008	Kampung Bogor	-	1	-
009	Pensiunan	-	1	1
010	Pasar Kepahiang	-	3	-
011	Dusun Kepahiang	-	1	-
012	Kuto Rejo	-	1	1
013	Karang Anyar	-	1	-
014	Taba Tebelet	-	1	-
015	Pelangkian	-	1	-
016	Kelobak	-	1	-
017	Pagar Gunung	-	1	-
018	Suka Merindu	-	1	-
	Jumlah	1	22	7

Lanjutan Tabel 3.2

Kode	Nama Desa/Kelurahan	SLTA	Akademi/ PT	SLB
(1)	(2)	(6)	(7)	(8)
001	Tebat Monok	-	-	-
002	Kelilik	-	-	-
003	Imigrasi Permu	-	-	-
004	Permu	-	-	-
005	Pasar Ujung	2	-	1
006	Karang Endah	2	-	1
007	Weskust	2	-	-
008	Kampung Bogor	-	-	-
009	Pensiunan	-	1	-
010	Pasar Kepahiang	-	-	-
011	Dusun Kepahiang	-	-	-
012	Kuto Rejo	1	-	-
013	Karang Anyar	-	-	-
014	Taba Tebelet	-	-	-
015	Pelangkian	1	1	-
016	Kelobak	-	-	-
017	Pagar Gunung	-	-	-
018	Suka Merindu	-	-	-
Jumlah		8	2	2

Tabel 3.3 Banyaknya Sekolah Swasta di Desa/Kelurahan di Kecamatan Kepahiang Tahun 2008

Kode	Nama Desa/Kelurahan	TK	SD	SLTP
(1)	(2)	(3)	(4)	(5)
001	Tebat Monok	1	-	-
002	Kelilik	-	-	-
003	Imigrasi Permu	1	-	-
004	Permu	1	-	-
005	Pasar Ujung	1	-	-
006	Karang Endah	-	-	-
007	Weskust	-	-	-
008	Kampung Bogor	1	-	-
009	Pensiunan	2	-	1
010	Pasar Kepahiang	3	-	-
011	Dusun Kepahiang	-	-	-
012	Kuto Rejo	-	-	-
013	Karang Anyar	-	-	-
014	Taba Tebelet	-	-	-
015	Pelangkian	-	-	-
016	Kelobak	-	-	-
017	Pagar Gunung	-	-	-
018	Suka Merindu	-	-	-
	Jumlah	10	-	1

Lanjutan Tabel 3.4

Kode	Nama Desa/Kelurahan	SLTA	Akademi/PT	SLB
(1)	(2)	(6)	(7)	(8)
001	Tebat Monok	-	-	-
002	Kelilik	-	-	-
003	Imigrasi Permu	-	-	-
004	Permu	-	-	-
005	Pasar Ujung	-	2	-
006	Karang Endah	-	-	-
007	Weskust	-	-	-
008	Kampung Bogor	-	-	-
009	Pensiunan	1	-	-
010	Pasar Kepahiang	-	-	-
011	Dusun Kepahiang	-	-	-
012	Kuto Rejo	-	-	-
013	Karang Anyar	-	-	-
014	Taba Tebelet	-	-	-
015	Pelangian	-	-	-
016	Kelobak	-	-	-
017	Pagar Gunung	-	-	-
018	Suka Merindu	-	-	-
	Jumlah	1	2	-

Tabel 3.5 Keberadaan Sarana Kesehatan di Kecamatan Kepahiang Tahun 2008

Kode	Nama Desa/Kelurahan	Rumah Sakit*)	Rumah Bersalin*)	Poliklinik*)	Puskesmas*)
(1)	(2)	(3)	(4)	(5)	(6)
001	Tebat Monok	2	2	2	2
002	Kelilik	2	2	2	2
003	Imigrasi Permu	2	2	2	2
004	Permu	2	2	2	2
005	Pasar Ujung	2	2	1	1
006	Karang Endah	2	2	2	2
007	Weskust	2	2	2	2
008	Kampung Bogor	2	2	2	1
009	Pensiunan	1	2	2	2
010	Pasar Kepahiang	2	2	2	2
011	Dusun Kepahiang	2	2	2	2
012	Kuto Rejo	2	2	2	2
013	Karang Anyar	2	2	2	2
014	Taba Tebelet	2	2	2	2
015	Pelangkian	2	2	2	1
016	Kelobak	2	2	2	2
017	Pagar Gunung	2	2	2	2
018	Suka Merindu	2	2	2	2

Lanjutan Tabel 3.5

Kode	Nama Desa/Kelurahan	Puskesmas Pembantu ^{*)}	Praktek Dokter ^{*)}	Praktek Bidan ^{*)}
(1)	(2)	(7)	(8)	(9)
001	Tebat Monok	1	1	1
002	Kelilik	2	2	1
003	Imigrasi Permu	1	1	1
004	Permu	2	2	2
005	Pasar Ujung	2	1	1
006	Karang Endah	2	2	2
007	Weskust	2	2	2
008	Kampung Bogor	1	2	1
009	Pensiunan	2	1	1
010	Pasar Kepahiang	2	1	1
011	Dusun Kepahiang	2	1	1
012	Kuto Rejo	2	2	2
013	Karang Anyar	2	2	1
014	Taba Tebelet	2	2	1
015	Pelangkian	2	2	1
016	Kelobak	2	2	1
017	Pagar Gunung	2	2	2
018	Suka Merindu	2	2	1

^{*)} Keterangan :

1 Ada

2 Tidak Ada

Tabel 3.6 Banyaknya Sarana Kesehatan Menurut
Desa/Kelurahan
di Kecamatan Kepahiang
Tahun 2008

Kode	Nama Desa/Kelurahan	Poskesdes	Polindes	Posyandu	Apotek	Toko Obat
(1)	(2)	(3)	(4)	(5)	(6)	(7)
001	Tebat Monok	-	1	1	-	-
002	Kelilik	1	-	1	-	-
003	Imigrasi Permu	-	-	1	-	-
004	Permu	-	-	1	-	-
005	Pasar Ujung	1	-	1	1	-
006	Karang Endah	-	-	1	-	-
007	Weskust	-	1	1	-	-
008	Kampung Bogor	-	-	1	-	-
009	Pensiunan	-	1	1	3	5
010	Pasar Kepahiang	-	-	1	2	1
011	Dusun	-	-	1	-	-
012	Kepahiang	-	-	1	-	-
013	Kuto Rejo	-	1	1	-	-
014	Karang Anyar	-	-	1	-	-
015	Taba Tebelet	1	1	1	-	-
016	Pelangkian	-	-	1	-	-
017	Kelobak	-	-	1	-	-
018	Pagar Gunung Suka Merindu	-	1	1	-	-
Jumlah		3	6	18	6	6

Tabel 3.7 Banyaknya Tenaga Kesehatan Menurut Desa/Kelurahan di Kecamatan Kepahiang Tahun 2008

Kode	Nama Desa/Kelurahan	Dokter	Dokter Gigi	Bidan	Mantri Kesehatan	Dukun Bayi
(1)	(2)	(3)	(4)	(5)	(6)	(7)
001	Tebat Monok	3	-	1	2	2
002	Kelilik	-	-	2	-	2
003	Imigrasi Permu	3	-	2	2	1
004	Permu	-	-	1	-	1
005	Pasar Ujung	1	-	3	2	-
006	Karang Endah	-	-	-	-	3
007	Weskust	-	-	1	-	2
008	Kampung Bogor	-	-	4	1	1
009	Pensiunan	2	-	2	1	-
010	Pasar Kepahiang	4	1	2	1	-
011	Dusun	1	-	2	1	4
012	Kepahiang	-	-	1	-	2
013	Kuto Rejo	-	-	1	1	-
014	Karang Anyar	-	-	1	1	-
015	Taba Tebelet	-	-	1	-	-
016	Pelangkian	-	-	1	-	-
017	Kelobak	-	-	-	-	1
018	Pagar Gunung Suka Merindu	-	-	1	-	3
Jumlah		14	1	26	12	22

Tabel 3.8 Banyaknya Tempat Ibadah Menurut Desa/Kelurahan di Kecamatan Kepahiang Tahun 2008

Kode	Nama Desa/Kelurahan	Masjid	Surau	Gereja Kristen
(1)	(2)	(3)	(4)	(5)
001	Tebat Monok	1	2	-
002	Kelilik	1	1	-
003	Imigrasi Permu	2	4	-
004	Permu	1	-	-
005	Pasar Ujung	7	1	3
006	Karang Endah	1	-	-
007	Weskust	2	1	-
008	Kampung Bogor	3	3	-
009	Pensiunan	3	3	-
010	Pasar Kepahiang	5	1	-
011	Dusun Kepahiang	2	1	-
012	Kuto Rejo	1	1	-
013	Karang Anyar	1	-	-
014	Taba Tebelet	1	-	-
015	Pelangkian	2	-	-
016	Kelobak	1	-	-
017	Pagar Gunung	1	-	-
018	Suka Merindu	1	-	-
Jumlah		36	18	3

Lanjutan Tabel 3.8


Kode	Nama Desa/Kelurahan	Gereja Katolik	Pura	Vihara/ Klenteng
(1)	(2)	(6)	(7)	(8)
001	Tebat Monok	-	-	-
002	Kelilik	-	-	-
003	Imigrasi Permu	-	-	-
004	Permu	-	-	-
005	Pasar Ujung	1	-	-
006	Karang Endah	-	-	-
007	Weskust	-	-	-
008	Kampung Bogor	-	-	-
009	Pensiunan	-	-	-
010	Pasar Kepahiang	-	-	-
011	Dusun Kepahiang	-	-	-
012	Kuto Rejo	-	-	-
013	Karang Anyar	-	-	-
014	Taba Tebelet	-	-	-
015	Pelangkian	-	-	-
016	Kelobak	-	-	-
017	Pagar Gunung	-	-	-
018	Suka Merindu	-	-	-
	Jumlah	1	-	-



BAB IV KOMUNIKASI



<http://kebahiangkampus.go.id>



<http://kepahiengkab.bps.go.id>

Tabel 4.1 Keberadaan Sarana Komunikasi di Kecamatan Kepahiang Tahun 2008

Kode	Nama Desa/Kelurahan	Telepon Umum ^{*)}	Wartel ^{*)}	Warnet ^{*)}	Kantor Pos ^{*)}	Pos Keliling ^{*)}
(1)	(2)	(3)	(4)	(5)	(6)	(7)
001	Tebat Monok	2	1	2	2	2
002	Kelilik	2	2	2	2	2
003	Imigrasi Permu	2	2	2	2	1
004	Permu	2	2	2	2	1
005	Pasar Ujung	2	1	2	2	1
006	Karang Endah	2	2	2	2	1
007	Weskust	2	2	2	2	1
008	Kampung Bogor	2	2	2	2	2
009	Pensiunan	2	1	2	2	2
010	Pasar Kepahiang	2	1	1	1	1
011	Dusun Kepahiang	2	2	2	2	2
012	Kuto Rejo	2	2	2	2	2
013	Karang Anyar	2	2	2	2	1
014	Taba Tebelet	2	1	2	2	2
015	Pelangkian	2	2	2	2	1
016	Kelobak	2	2	2	2	1
017	Pagar Gunung	2	2	2	2	1
018	Suka Merindu	2	2	2	2	1

^{*)} Keterangan :

1 Ada

2 Tidak Ada

Tabel 4.2 Banyaknya Keluarga Pelanggan Telepon Kabel Menurut Desa/Kelurahan di Kecamatan Kepahiang Tahun 2008


Kode	Nama Desa/Kelurahan	Pelanggan Telepon Kabel
(1)	(2)	(3)
001	Tebat Monok	20
002	Kelilik	-
003	Imigrasi Permu	10
004	Permu	4
005	Pasar Ujung	57
006	Karang Endah	-
007	Weskust	1
008	Kampung Bogor	-
009	Pensiunan	257
010	Pasar Kepahiang	525
011	Dusun Kepahiang	5
012	Kuto Rejo	8
013	Karang Anyar	12
014	Taba Tebelet	2
015	Pelangkian	5
016	Kelobak	10
017	Pagar Gunung	10
018	Suka Merindu	-
	Jumlah	926



BAB V PENGUNAAN LAHAN DAN EKONOMI



<http://kebahiang.com/pbps.go.id>



<http://kepahiangkab.bps.go.id>

Tabel 5.1 Luas Desa/Kelurahan
di Kecamatan Kepahiang
Tahun 2008

Kode	Nama Desa/Kelurahan	Luas Desa (Ha)
(1)	(2)	(3)
001	Tebat Monok	1.179
002	Kelilik	251
003	Imigrasi Permu	316
004	Permu	340
005	Pasar Ujung	283
006	Karang Endah	265
007	Weskust	505
008	Kampung Bogor	252
009	Pensiunan	189
010	Pasar Kepahiang	263
011	Dusun Kepahiang	222
012	Kuto Rejo	105
013	Karang Anyar	48
014	Taba Tebelet	134
015	Pelangkian	884
016	Kelobak	631
017	Pagar Gunung	473
018	Suka Merindu	852
Jumlah		7.192

Tabel 5.2 Luas Struktur Penggunaan Lahan Menurut Desa/Kelurahan (Ha) di Kecamatan Kepahiang Tahun 2008

Kode	Nama Desa/Kelurahan	Lahan Sawah	Lahan Bukan Sawah	Lahan Nonpertanian
(1)	(2)	(3)	(4)	(5)
001	Tebat Monok	25	972	182
002	Kelilik	11	195	45
003	Imigrasi Permu	227	38	51
004	Permu	269	41	30
005	Pasar Ujung	13	179	91
006	Karang Endah	94	85	86
007	Weskust	78	341	86
008	Kampung Bogor	189	32	31
009	Pensiunan	2	4	183
010	Pasar Kepahiang	5	10	248
011	Dusun Kepahiang	53	125	44
012	Kuto Rejo	32	58	15
013	Karang Anyar	7	26	15
014	Taba Tebelet	25	96	13
015	Pelangkian	63	720	101
016	Kelobak	309	246	76
017	Pagar Gunung	76	372	25
018	Suka Merindu	442	379	31
Jumlah		1.920	3.919	1.353

Tabel 5.3 Banyaknya Kios Sarana Produksi Pertanian Menurut Desa/Kelurahan di Kecamatan Kepahiang Tahun 2008

Kode	Nama Desa/Kelurahan	Milik KUD	Milik Non-KUD
(1)	(2)	(3)	(4)
001	Tebat Monok	-	-
002	Kelilik	-	-
003	Imigrasi Permu	-	-
004	Permu	-	-
005	Pasar Ujung	-	-
006	Karang Endah	-	-
007	Weskust	-	-
008	Kampung Bogor	-	1
009	Pensiunan	-	4
010	Pasar Kepahiang	-	-
011	Dusun Kepahiang	-	-
012	Kuto Rejo	-	-
013	Karang Anyar	-	-
014	Taba Tebelet	-	-
015	Pelangkian	-	-
016	Kelobak	-	-
017	Pagar Gunung	-	-
018	Suka Merindu	-	-
Jumlah		-	5

Tabel 5.4 Banyaknya Koperasi Menurut Desa/Kelurahan dan Jenisnya di Kecamatan Kepahiang Tahun 2008

Kode	Nama Desa/Kelurahan	KUD	Kopinkra	Simpan Pinjam	Non-KUD
(1)	(2)	(3)	(4)	(5)	(6)
001	Tebat Monok	1	-	-	-
002	Kelilik	-	-	1	-
003	Imigrasi Permu	-	-	-	-
004	Permu	-	-	-	-
005	Pasar Ujung	2	1	1	-
006	Karang Endah	-	-	-	-
007	Weskust	-	-	-	-
008	Kampung Bogor	-	-	1	-
009	Pensiunan	-	-	3	-
010	Pasar Kepahiang	-	1	-	-
011	Dusun Kepahiang	-	-	-	-
012	Kuto Rejo	-	-	-	-
013	Karang Anyar	-	-	-	1
014	Taba Tebelet	-	-	-	-
015	Pelangkian	-	-	-	-
016	Kelobak	-	-	-	-
017	Pagar Gunung	-	-	-	-
018	Suka Merindu	-	-	-	-
Jumlah		3	2	6	1

Tabel 5.5 Banyaknya Industri Kecil dan Kerajinan Rumah Tangga Menurut Desa/Kelurahan di Kecamatan Kepahiang Tahun 2008

Kode	Nama Desa/Kelurahan	Kulit	Kayu	Logam	Anyaman
(1)	(2)	(3)	(4)	(5)	(6)
001	Tebat Monok	-	2	-	-
002	Kelilik	-	-	-	-
003	Imigrasi Permu	-	-	-	1
004	Permu	-	-	-	-
005	Pasar Ujung	-	-	-	-
006	Karang Endah	-	-	-	-
007	Weskust	-	-	-	2
008	Kampung Bogor	-	-	-	-
009	Pensiunan	-	-	-	5
010	Pasar Kepahiang	-	2	-	-
011	Dusun Kepahiang	-	-	-	1
012	Kuto Rejo	-	-	-	-
013	Karang Anyar	-	-	-	-
014	Taba Tebelet	-	-	-	-
015	Pelangkian	-	-	-	-
016	Kelobak	-	-	-	-
017	Pagar Gunung	-	-	-	-
018	Suka Merindu	-	-	-	-
Jumlah		-	4	-	9

Lanjutan Tabel 5.5

Kode	Nama Desa/Kelurahan	Gerabah/ Keramik	Kain/ Tenun	Makanan	Lainnya
(1)	(2)	(7)	(8)	(9)	(10)
001	Tebat Monok	-	-	1	-
002	Kelilik	-	-	1	-
003	Imigrasi Permu	-	-	-	-
004	Permu	-	-	-	-
005	Pasar Ujung	-	-	4	-
006	Karang Endah	-	-	-	-
007	Weskust	-	-	-	-
008	Kampung Bogor	-	-	11	-
009	Pensiunan	-	-	-	-
010	Pasar Kepahiang	-	-	1	-
011	Dusun Kepahiang	-	-	2	-
012	Kuto Rejo	-	-	-	-
013	Karang Anyar	-	-	8	-
014	Taba Tebelet	-	-	-	-
015	Pelangkian	-	-	-	-
016	Kelobak	-	-	-	-
017	Pagar Gunung	-	-	-	-
018	Suka Merindu	-	-	-	-
	Jumlah	-	-	28	-

Tabel 5.6 Keberadaan Pertokoan dan Pasar Permanen/Semipermanen di Kecamatan Kepahiang Tahun 2008

Kode	Nama Desa/Kelurahan	Pertokoan ^{*)}	Pasar Permanen/Semi permanen ^{*)}
(1)	(2)	(3)	(4)
001	Tebat Monok	2	2
002	Kelilik	2	2
003	Imigrasi Permu	2	2
004	Permu	2	2
005	Pasar Ujung	1	2
006	Karang Endah	2	2
007	Weskust	2	2
008	Kampung Bogor	2	2
009	Pensiunan	1	1
010	Pasar Kepahiang	1	1
011	Dusun Kepahiang	2	2
012	Kuto Rejo	2	2
013	Karang Anyar	2	2
014	Taba Tebelet	2	2
015	Pelangkian	2	2
016	Kelobak	2	2
017	Pagar Gunung	2	2
018	Suka Merindu	2	2

^{*)} Keterangan :

1 Ada

2 Tidak Ada

Tabel 5.7 Banyaknya Pasar Menurut Desa/Kelurahan di Kecamatan Kepahiang Tahun 2008

Kode	Nama Desa/Kelurahan	Pasar Tidak Permanen	Mini Market	Toko Kelontong
(1)	(2)	(3)	(4)	(5)
001	Tebat Monok	-	-	25
002	Kelilik	-	-	11
003	Imigrasi Permu	-	-	30
004	Permu	-	-	10
005	Pasar Ujung	-	-	20
006	Karang Endah	-	6	4
007	Weskust	-	-	6
008	Kampung Bogor	-	-	24
009	Pensiunan	-	3	190
010	Pasar Kepahiang	-	2	150
011	Dusun Kepahiang	-	-	22
012	Kuto Rejo	-	-	5
013	Karang Anyar	-	-	12
014	Taba Tebelet	-	-	10
015	Pelangkian	-	-	4
016	Kelobak	-	-	10
017	Pagar Gunung	-	-	12
018	Suka Merindu	-	-	10
	Jumlah	-	11	555

Tabel 5.8 Banyaknya Restoran dan Kedai Makanan Menurut Desa/Kelurahan di Kecamatan Kepahiang Tahun 2008

Kode	Nama Desa/Kelurahan	Restoran	Kedai Makanan
(1)	(2)	(3)	(4)
001	Tebat Monok	1	5
002	Kelilik	-	2
003	Imigrasi Permu	-	-
004	Permu	-	-
005	Pasar Ujung	1	1
006	Karang Endah	-	-
007	Weskust	-	-
008	Kampung Bogor	-	2
009	Pensiunan	10	50
010	Pasar Kepahiang	4	50
011	Dusun Kepahiang	1	3
012	Kuto Rejo	-	-
013	Karang Anyar	-	1
014	Taba Tebelet	2	1
015	Pelangkian	-	1
016	Kelobak	-	-
017	Pagar Gunung	-	-
018	Suka Merindu	-	-
Jumlah		19	116

Tabel 5.9 Banyaknya Hotel dan Penginapan Menurut Desa/Kelurahan di Kecamatan Kepahiang Tahun 2008


Kode	Nama Desa/Kelurahan	Hotel	Penginapan
(1)	(2)	(3)	(4)
001	Tebat Monok	-	-
002	Kelilik	-	-
003	Imigrasi Permu	-	-
004	Permu	-	-
005	Pasar Ujung	-	-
006	Karang Endah	-	-
007	Weskust	-	-
008	Kampung Bogor	-	-
009	Pensiunan	1	1
010	Pasar Kepahiang	-	-
011	Dusun Kepahiang	1	-
012	Kuto Rejo	-	-
013	Karang Anyar	-	-
014	Taba Tebelet	-	-
015	Pelangkian	-	-
016	Kelobak	-	-
017	Pagar Gunung	-	-
018	Suka Merindu	-	-
	Jumlah	2	1



BAB VI KEAMANAN



<http://kebahiangkambps.go.id>



<http://kepahiangkab.bps.go.id>

Tabel 6.1 Jenis Kejahatan Terbanyak Menurut Desa/Kelurahan di Kecamatan Kepahiang Tahun 2008

Kode	Nama Desa/Kelurahan	Jenis Kejahatan ^{*)}
(1)	(2)	(3)
001	Tebat Monok	-
002	Kelilik	-
003	Imigrasi Permu	-
004	Permu	-
005	Pasar Ujung	1
006	Karang Endah	-
007	Weskust	-
008	Kampung Bogor	1
009	Pensiunan	1
010	Pasar Kepahiang	-
011	Dusun Kepahiang	3
012	Kuto Rejo	1
013	Karang Anyar	-
014	Taba Tebelet	-
015	Pelangkian	1
016	Kelobak	1
017	Pagar Gunung	1
018	Suka Merindu	1

^{*)} Keterangan :

1 Pencurian

2 Perampokan

3 Penyalahgunaan narkoba

4 Pembunuhan

Tabel 6.2 Keberadaan Sarana Keamanan Lingkungan (Poskamling) di Kecamatan Kepahiang Tahun 2008

Kode	Nama Desa/Kelurahan	Sarana Pos Kamling ^{*)}
(1)	(2)	(3)
001	Tebat Monok	2
002	Kelilik	2
003	Imigrasi Permu	2
004	Permu	2
005	Pasar Ujung	1
006	Karang Endah	2
007	Weskust	2
008	Kampung Bogor	1
009	Pensiunan	1
010	Pasar Kepahiang	1
011	Dusun Kepahiang	1
012	Kuto Rejo	1
013	Karang Anyar	2
014	Taba Tebelet	2
015	Pelangkian	1
016	Kelobak	1
017	Pagar Gunung	1
018	Suka Merindu	2

^{*)} Keterangan :

1 Ada

2 Tidak Ada

Tabel 6.3 Keberadaan Agen TKW di Kecamatan Kepahiang Tahun 2008

Kode	Nama Desa/Kelurahan	Agen TKW ^{*)}
(1)	(2)	(3)
001	Tebat Monok	2
002	Kelilik	2
003	Imigrasi Permu	2
004	Permu	2
005	Pasar Ujung	2
006	Karang Endah	2
007	Weskust	2
008	Kampung Bogor	1
009	Pensiunan	2
010	Pasar Kepahiang	2
011	Dusun Kepahiang	2
012	Kuto Rejo	2
013	Karang Anyar	1
014	Taba Tebelet	2
015	Pelangkian	2
016	Kelobak	2
017	Pagar Gunung	2
018	Suka Merindu	2

^{*)} Keterangan :

1 Ada

2 Tidak Ada

Tabel 6.4 Keberadaan Lokalisasi/Lokasi Prostitusi di Kecamatan Kepahiang Tahun 2008

Kode	Nama Desa/Kelurahan	Lokalisasi ^{*)}
(1)	(2)	(3)
001	Tebat Monok	2
002	Kelilik	2
003	Imigrasi Permu	2
004	Permu	2
005	Pasar Ujung	2
006	Karang Endah	2
007	Weskust	2
008	Kampung Bogor	2
009	Pensiunan	2
010	Pasar Kepahiang	2
011	Dusun Kepahiang	2
012	Kuto Rejo	2
013	Karang Anyar	2
014	Taba Tebelet	2
015	Pelangkian	2
016	Kelobak	2
017	Pagar Gunung	2
018	Suka Merindu	2

^{*)} Keterangan :

1 Ada

2 Tidak Ada


<http://kepahiengkab.bps.go.id>



BAB VII KEPENDUDUKAN DAN PERUMAHAN



<http://kebahiang.com/ps.go.id>



<http://kepahiengkab.bps.go.id>

Tabel 7.1 Banyaknya Kejadian Kelahiran dan Kematian yang Dilaporkan oleh Penduduk dan atau Dicatat oleh Aparat Desa/Kelurahan di Kecamatan Kepahiang Tahun 2008

Kode	Nama Desa/Kelurahan	Kelahiran		Kematian	
		Laki-laki	Perempuan	Laki-laki	Perempuan
(1)	(2)	(3)	(4)	(5)	(6)
001	Tebat Monok	21	21	6	8
002	Kelilik	4	8	-	2
003	Imigrasi Permu	10	11	4	4
004	Permu	5	6	2	1
005	Pasar Ujung	25	21	5	5
006	Karang Endah	4	4	1	-
007	Weskust	6	4	2	4
008	Kampung Bogor	5	7	1	3
009	Pensiunan	61	52	17	7
010	Pasar Kepahiang	44	58	8	4
011	Dusun Kepahiang	1	1	-	-
012	Kuto Rejo	3	2	3	2
013	Karang Anyar	12	6	2	3
014	Taba Tebelet	1	2	2	-
015	Pelangkian	1	2	1	-
016	Kelobak	2	3	6	4
017	Pagar Gunung	10	4	1	3
018	Suka Merindu	4	3	2	1
Jumlah		219	215	63	51

Tabel 7.2 Banyaknya Perpindahan Penduduk Menurut Desa/Kelurahan di Kecamatan Kepahiang Tahun 2008

Kode	Nama Desa/Kelurahan	Laki-laki	Perempuan
(1)	(2)	(3)	(4)
001	Tebat Monok	42	4
002	Kelilik	10	4
003	Imigrasi Permu	5	5
004	Permu	23	10
005	Pasar Ujung	8	22
006	Karang Endah	5	18
007	Weskust	4	3
008	Kampung Bogor	3	2
009	Pensiunan	15	43
010	Pasar Kepahiang	15	9
011	Dusun Kepahiang	1	-
012	Kuto Rejo	-	5
013	Karang Anyar	-	15
014	Taba Tebelet	11	4
015	Pelangkian	-	-
016	Kelobak	10	6
017	Pagar Gunung	14	3
018	Suka Merindu	5	7
Jumlah		171	160

Tabel 7.3 Banyaknya Bangunan Rumah Menurut Desa/Kelurahan dan Kualitas Bangunannya di Kecamatan Kepahiang Tahun 2008

Kode	Nama Desa/Kelurahan	Permanen	Semi Permanen	Tidak Permanen
(1)	(2)	(3)	(4)	(6)
001	Tebat Monok	557	102	1
002	Kelilik	174	9	3
003	Imigrasi Permu	90	181	327
004	Permu	135	85	20
005	Pasar Ujung	357	23	-
006	Karang Endah	7	26	40
007	Weskust	18	134	31
008	Kampung Bogor	44	480	12
009	Pensiunan	817	132	47
010	Pasar Kepahiang	452	677	-
011	Dusun Kepahiang	310	250	140
012	Kuto Rejo	100	5	30
013	Karang Anyar	36	80	15
014	Taba Tebelet	27	96	7
015	Pelangkian	150	100	50
016	Kelobak	80	160	30
017	Pagar Gunung	50	115	4
018	Suka Merindu	10	15	120
Jumlah		3.414	2.670	877