

KECAMATAN PARONGPONG DALAM ANGKA

Parongpong Subdistricts in Figure

2020




**BADAN PUSAT STATISTIK
KABUPATEN BANDUNG BARAT**

Statistics of Bandung Barat Regency

KECAMATAN PARONGPONG DALAM ANGKA

Parongpong Subdistricts in Figure

2020



**BADAN PUSAT STATISTIK
KABUPATEN BANDUNG BARAT**

Statistics of Bandung Barat Regency

KECAMATAN PARONGPONG DALAM ANGKA
Parongpong Subdistrict In Figures
2020

ISSN: -

No. Publikasi/ Publication Number : 32170.1906

Katalog/ Catalog: 1102001.3217110

Ukuran Buku/ Book Size: 14,8 cm x 21 cm

Jumlah Halaman/ Number of Pages: xiv+54 halaman/ pages

Naskah/ Manuscript:

Badan Pusat Statistik Kabupaten Bandung Barat

BPS-Statistics of Bandung Barat Regency

Gambar Kover/ Cover Design:

Seksi Inetgrasi Pengolahan dan Diseminasi Statistik

Integrated Processing and Statistics Dissemination Section

Ilustrasi Kover/ Cover Illustration: <https://www.dakatour.com/lokasi-dan-harga-tiket-masuk-curug-cipanas-nagrak-bandung-persembahan-pemandian-air-hangat-dari-kota-kembang.html>

Diterbitkan oleh/ Published by:

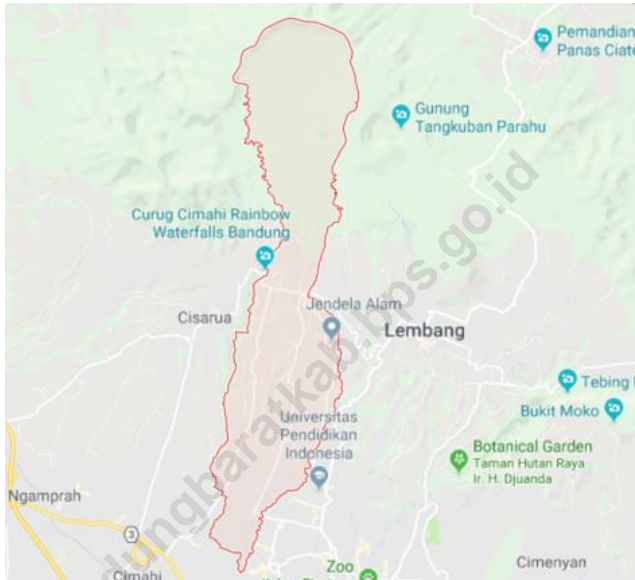
© **Badan Pusat Statistik Kabupaten Bandung Barat/ Statistics of Bandung Barat Regency**

Dicetak oleh/ Printed by: CV. Nugraha

Dilarang mengumumkan, mendistribusikan, mengomunikasikan, dan/atau menggandakan sebagian atau seluruh isi buku ini untuk tujuan komersial tanpa izin tertulis dari Badan Pusat Statistik .

Prohibited to announce, distribute, communicate, and/or copy part or all of this book for commercial purpose without permission from BPS-Statistic Indonesia.

PETA KECAMATAN PARONGPONG
MAP OF PARONGPONG SUBDISTRICT



KEPALA BPS KABUPATEN BANDUNG BARAT
CHIEF STATISTICIAN OF BANDUNG BARAT REGENCY



IR. H. YAYAN EKA TAVIPIAN, MT.



KATA PENGANTAR

Kecamatan Parongpong dalam Angka merupakan publikasi tahunan BPS Kabupaten Bandung Barat yang menyajikan beragam jenis data yang bersumber dari BPS maupun institusi lain. Publikasi ini memuat gambaran umum tentang keadaan geografi dan iklim, pemerintahan, perkembangan sosial-demografi dan perekonomian di Kecamatan Parongpong.

Sejak diberlakukannya PP Nomor 7 Tahun 2016, publikasi-publikasi yang diterbitkan BPS Kabupaten Bandung Barat termasuk Kecamatan Parongpong dalam Angka 2020 dapat diunduh secara langsung di *website* BPS Kabupaten Bandung Barat (<http://bandungbaratkab.bps.go.id>). Hal ini dimaksudkan untuk mempermudah akses terhadap data Kecamatan Parongpong dalam Angka.

Publikasi ini dapat terwujud berkat kerja sama dan bantuan dari berbagai pihak. Kepada semua pihak yang telah membantu dalam upaya penerbitan publikasi ini, kami ucapkan banyak terima kasih. Semoga publikasi ini bermanfaat bagi para pengguna data dan masyarakat pada umumnya. Kami mengharapkan tanggapan dan saran dari para pengguna publikasi ini untuk perbaikan edisi yang akan datang.

Padalarang, September 2020
**KEPALA BADAN PUSAT STATISTIK
KABUPATEN BANDUNG BARAT**

Ir. H. Yayan Eka Tavipian, MT.



PREFACE

Parongpong Subdistrict in Figures is an annual publication presenting various data from BPS-Statistics Parongpong Subdistrict and other agencies. The publication provides general pictures of geographics conditions, government, and key socio-demographic and economic characteristics of Parongpong Subdistrict. Technical notes for each statistics are also included in this publication to provide a better understanding in interpreting data for data users.

In line with the increasing demand of data users the contents of Parongpong Subdistrict in Figures have been improved. To provide a better access to data covered in Parongpong Subdistrict in Figures, a series of the publication can be downloaded in BPS-Statistics Parongpong Subdistrict website (www.bandungbaratkab.bps.go.id).

The release of the publication has been made possible due to the assistance and contribution of various government institutions and private organizations. To all parties who have been involved in the preparation of this publication, I would like to express my high appreciation and gratitude. Hopefully this publication will be useful resource for any purposes. Comments and suggestions to improve the contents of the publication are always welcome.

Padalarang, September 2020

**BPS-STATISTICS OF
BANDUNG BARAT REGENCY**

Ir. H. Yayan Eka Tavipian, MT.

Chief Statistician

DAFTAR ISI

CONTENTS

KATA PENGANTAR	vii
DAFTAR ISI.....	ix
DAFTAR TABEL.....	x
DAFTAR GAMBAR	xii
PENJELASAN UMUM.....	xiii
1. GEOGRAFI DAN IKLIM	1
2. SOSIAL DAN KESEJAHTERAAN RAKYAT	7
3. PERTANIAN, KEHUTANAN, PETERNAKAN,	23
DAN PERIKANAN.....	23
4. PARIWISATA TOURISM	51

DAFTAR TABEL

LIST OF TABLES

Tabel 1.1.1	Luas Wilayah Menurut Desa, 2019	5
Tabel 2.1.1	Jumlah Desa yang Memiliki Fasilitas Sekolah Menurut Desa Dan tingkat Pendidikan, 2014, 2018 dan 2019 / Number of Villages Having Educational Facilities by Villages and Educational Level, 2014, 2018 and 2019	12
Tabel 2.2.1	Jumlah Desa yang Memiliki Sarana Kesehatan Menurut Desa / Number of Villages Having Health Facilities, 2014, 2018 and 2019.....	15
Tabel 2.2.2	Jumlah Tenaga Kesehatan Menurut Desa, 2019 / Number of Medical Personnel by Villages, 2019.....	18
Tabel 2.2.3	Jumlah Rumah Sakit Umum. Rumah Sakit Khusus. dan Puskesmas Menurut Desa, 2018-2019 / Number of General hospital. Special Hospital. and Public Health Center by Villages, 2018-2019	19
Tabel 2.3.1	Jumlah Penduduk Menurut Desa dan Agama yang Dianut, 2019 / Population by Sub District and Religion, 2019	21
Tabel 2.3.2	Jumlah Tempat Peribadatan Menurut Desa, 2019 / Number of Places of Worship by Villages and Religion, 2019	22
Tabel 3.1.1	Luas Panen Tanaman Sayuran Menurut Desa dan Jenis Tanaman (ha), 2018-2019 / Harvested Area of Vegetables by Village and Kind of Plant (ha), 2018-2019.....	26
Tabel 3.1.2	Produksi Tanaman Sayuran Menurut Desa dan Jenis Tanaman (ton), 2018-2019 / Production of Vegetables by Sub District and Kind of Plant (ton), 2018-2019	28
Tabel 3.1.3	Luas Panen Tanaman Sayuran dan Buah-Buahan Semusim Menurut Jenis Tanaman (ha), 2016-2019 / Harvested Area of Seasonal Vegetables and Fruits by Kind of Plant (ha), 2016-2019.....	30
Tabel 3.1.4	Produksi Tanaman Sayuran dan Buah-Buahan Semusim Menurut Jenis Tanaman (ton), 2016-2019 / Production of Seasonal Vegetables and Fruits by Kind of Plant (ton), 2016-2019.....	31
Tabel 3.1.5	Luas Panen Tanaman Biofarmaka Menurut Desa dan Jenis tanaman (m ²), 2018 dan 2019 / Harvested Area of Medical Plants by Villages and Kind of Plant (m ²), 2018-2019	32

Tabel 3.1.6	<i>Produksi Tanaman Biofarmaka Menurut Desa dan Jenis tanaman (kg), 2018 dan 2019 / Production of Medical Plants by Villages and Kind of Plant (kg), 2018-2019</i>	34
Tabel 3.1.7	<i>Luas Panen Tanaman Biofarmaka Menurut Jenis tanaman (m2), 2016-2019 / Harvested Area of Medical Plants by Kind of Plant (m3), 2016-2019</i>	36
Tabel 3.1.8	<i>Produksi Tanaman Biofarmaka Jenis tanaman (kg), 2016-2019 / Production of Medical Plants by Kind of Plant (kg), 2016-2019</i>	37
Tabel 3.1.9	<i>Luas Panen Tanaman Hias Menurut Desa dan Jenis Tanaman (m2), 2018-2019 / Harvested Area of Ornamental Palnts by Villages and Kind of Plant (m2), 2018-2019</i>	38
Tabel 3.1.10	<i>Produksi Tanaman Hias Menurut Desa dan Jenis Tanaman (tangkai), 2018-2019 / Production of Ornamental Palnts by Villages and Kind of Plant (stalks), 2018-2019</i>	40
Tabel 3.1.11	<i>Luas Panen Tanaman Hias Menurut Jenis tanaman (m2), 2016-2019 / Harvested Area of Ornamental Plants by Kind of Plant (m3), 2016-2019</i>	42
Tabel 3.1.12	<i>Produksi Tanaman Hias Menurut Jenis tanaman (tangkai), 2016-2019 / Production of Ornamental Plants by Kind of Plant (stalks), 2016-2019</i>	43
Tabel 3.1.13	<i>Produksi Buah-Buahan Menurut Desa dan Jenis Tanaman (Ton), 2018-2019 / Production of Fruits by Villages and Kind of Plant (Ton), 2018-2019</i>	44
Tabel 3.1.14	<i>Produksi Buah-Buahan dan Sayuran Tahunan Menurut Jenis Tanaman (Ton), 2016-2019 / Production of Annual Fruits and Vegetables by Kind of Plant (Ton), 2016-2019</i>	46
Tabel 3.2.1	<i>Luas Areal Perkebunan Menurut Desa dan Jenis Tanaman (ha), 2018-2019 / Planted Area of Estate Crops by Village and Type of Crops (ha), 2018-2019</i>	47
Tabel 3.2.2	<i>Produksi Perkebunan Menurut Desa dan Jenis Tanaman 2018-2019 / Production of Estate Crops by Villages and Type of Crops (ton), 2018-2019</i>	49
Tabel 4.1.1	<i>Jumlah Rumah Makan/ Restoran Menurut Desa, 2015-2018 / Number of Restaurants by Villages, 2016-2019</i>	54

DAFTAR GAMBAR

LIST OF FIGURES

Gambar 1.1 Persentase Luas Wilayah Menurut Desa , 2018 / *Percentage of Area by Village, 2019* 4

<https://bandungbaratkab.bps.go.id>

PENJELASAN UMUM

EXPLANATORY NOTES

Tanda-tanda, satuan-satuan dan lain-lainnya yang digunakan dalam publikasi ini adalah sebagai berikut:

Symbols, measurement units and acronyms which are used in this publication, are as follows:

Tanda-Tanda/ Symbols

Data belum tersedia/ <i>Data not available</i>	: ...
Tidak ada atau nol/ <i>Null or Zero</i>	: —
Data dapat diabaikan/ <i>Data negligible</i>	: 0
Angka sementara/ <i>Preliminary figure</i>	: *
Angka Sangat Sementara	: **
Angka Revisi/ <i>Revision Figure</i>	: r
Angka Perkiraan/ <i>Estimated Figure</i>	: e

Satuan/ Units

hektar (ha)/ <i>hectare (ha)</i>	: 10.000 m ²
kilometer (km)/ <i>kilometres (km)</i>	: 1.000 meter
liter/ <i>litre</i>	: 0,80 kg
ton/ <i>ton</i>	: 1.000 kg
kuintal/ <i>quintal</i>	: 100 kg

Satuan lain: buah, ekor, jam, menit, persen (%).

Other units : unit, heads, hour, minute, percent (%).

Perbedaan angka di belakang koma disebabkan oleh pembulatan angka.

The difference in decimal numbers is caused by rounding.

<https://bandungbaratkab.bps.go.id>

**1. GEOGRAFI DAN IKLIM
GEOGRAPHY AND CLIMATE**

<https://bandungbarabab.bps.go.id>

ULASAN**DESCRIPTION**

Kecamatan Parongpong terdiri dari 7 Desa, yaitu:

- Desa Ciwaruga
- Desa Cihideung
- Desa Cigugurgirang
- Desa Sariwangi
- Desa Cihanjuang
- Desa Cihanjuang Rahayu
- Desa Karyawangi

Parongpong Subdistrict has 7 Villages they are:

- *Ciwaruga Village*
- *Cihideung Village*
- *Cigugurgirang Village*
- *Sariwangi Village*
- *Cihanjuang Village*
- *Cihanjuang Rahayu Village*
- *Karyawangi Village*

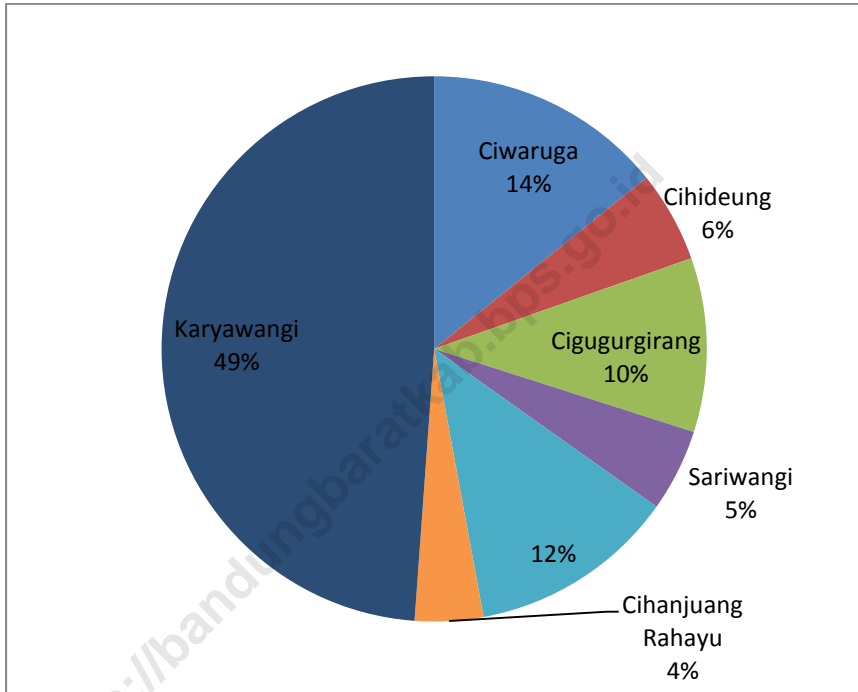
Luas Kecamatan Parongpong secara keseluruhan adalah 45.14 km²

The area of Parongpong Subdistrict, at whole, is 45.14 km².

Desa terluas di Kecamatan Parongpong adalah Desa Karyawangi dan Desa yang memiliki luas terkecil adalah Desa Cihanjuang Rahayu.

The Villages with the largest area is Karyawangi Villages and the smallest one is Cihanjuang Rahayu Village.

Gambar 1.1 **Persentase Luas Wilayah Menurut Desa , 2019**
Figure **Percentage of Area by Village, 2019**



Sumber : BPS Kabupaten Bandung Barat
Source : Statistics of Bandung Barat Regency

1.1 GEOGRAFI/ GEOGRAPHY

Tabel 1.1.1 Luas Wilayah Menurut Desa, 2019
Table Total Area by Village, 2019

Desa <i>Village</i>	Luas (km ²) <i>Total Area (square.km)</i>	Persentase terhadap luas Kecamatan <i>Percentage to Subdistrict's Area</i>
(1)	(2)	(3)
Ciwaruga	6.41	14.20
Cihideung	2.44	5.41
Cigugurgirang	4.66	10.32
Sariwangi	2.21	4.90
Cihanjuang	5.54	12.27
Cihanjuang Rahayu	1.83	4.05
Karyawangi	22.05	48.85
Kecamatan Parongpong	45.14	100
<i>Parongpong Subdistrict</i>	45.14	100

Sumber : Kementerian Dalam Negeri
 Source : Ministry of Home Affairs

<https://bandungbaratkab.bps.go.id>

2. SOSIAL DAN KESEJAHTERAAN RAKYAT SOCIAL AND WELFARE

<https://bandungbandungbandung.bps.go.id>

PENJELASAN TEKNIS

1. **Jenjang Pendidikan Formal** terdiri atas pendidikan dasar, pendidikan menengah, dan pendidikan tinggi. Jenis pendidikan yang diajarkan mencakup pendidikan umum, kejuruan, akademik, profesi, vokasi, keagamaan, dan khusus.
 - a. Pendidikan Dasar berbentuk Sekolah Dasar (SD) dan Madrasah Ibtidaiyah (MI) atau bentuk lain yang sederajat serta Sekolah Menengah Pertama (SMP) dan Madrasah Tsanawiyah (MTs), atau bentuk lain yang sederajat.
 - b. Pendidikan Menengah berbentuk Sekolah Menengah Atas (SMA), Madrasah Aliyah (MA), Sekolah Menengah Kejuruan (SMK), dan Madrasah Aliyah Kejuruan (MAK), atau bentuk lain yang sederajat.
 - c. Pendidikan Tinggi merupakan jenjang pendidikan setelah pendidikan menengah yang mencakup program pendidikan diploma, sarjana, magister, spesialis, dan doktor yang diselenggarakan oleh perguruan tinggi. Perguruan tinggi dapat berbentuk akademi, politeknik, sekolah tinggi, institut, atau universitas.

2. **Rumah Sakit** adalah tempat pemeriksaan dan perawatan

TECHNICAL NOTES

1. **The Formal Education Level** consists of primary education, secondary education, and high education. The kind of education that taught consists of general education, vocational, academic, professional, religious, and specific education.
 - a. The Primary Education consists of Elementary School and Islamic Elementary School or other equivalent forms and Junior High School and MTs, or other equivalent forms.
 - b. The Secondary Education consists of the senior high school, MA, Vocational School, and Vocational Madrasah Aliyah, or other equivalent.
 - c. The High Education consists of the education level after the secondary education that consists of diplomas, bachelor, master, specialist, and doctoral degrees that are held by the college. The colleges can be academy, polytechnic, high school, institute, or university.

kesehatan. biasanya berada di bawah pengawasan kesehatan. biasanya berada di bawah pengawasan dokter/tenaga medis. yang melayani penderitaan yang sakit untuk berobat rawat jalan atau rawat inap.

3. Rumah Sakit Bersalin adalah sarana pelayanan kesehatan dengan izin sebagai rumah bersalin. dilengkapi pelayanan pemeriksaan kehamilan. persalinan serta pemeriksaan ibu dan anak yang berada di bawah pengawasan bidan senior.

4. Puskesmas (Pusat Kesehatan Masyarakat-rakat) adalah unit pelaksana teknis dinas kesehatan kabupaten/kota yang mempunyai fungsi utama sebagai penyelenggara pelayanan kesehatan tingkat pertama. Wilayah kerja puskesmas maksimal adalah satu kecamatan dan untuk dapat menjangkau wilayah kerjanya. puskesmas mempunyai jaringan pelayanan yang meliputi unit Puskesmas Pembantu (Pustu). unit Puskesmas Keliling (Puskel). dan unit bidan desa/komunitas (Peraturan Menteri Kesehatan RI No. 75 Tahun 2015 Tentang Pusat Kesehatan Masyarakat).

5. Posyandu (Pos Pelayanan Terpadu) merupakan salah satu bentuk Upaya

2. Hospital is a place for health check. usually controlled/supervised by doctors/medical personnel to serve the ill patients to get outpatient or inpatient treatment services.

3. Maternity Hospital is a specialized hospital for childbirth. has specialist inspection service to pregnancy. childbirth. hospitalization and outpatient for mothers and children that is under the supervision of an obstetrician.

4. Public Health Center is technical implementation unit of regency health department that have the primary function as a first-level health care providers. The working area standard of public health center is one Subdistrict and to reach their working areas. public health centers have a service network covering subsidiary of public health center. mobile public health center units. and midwife units (Regulation of the Minister of Health of Indonesia Number 75 Year 2015 about Public Health Center).

Kesehatan Bersumber Daya Masyarakat (UKBDM) yang dikelola dan diselenggarakan dari, oleh, untuk, dan bersama masyarakat dalam penyelenggaraan pembangunan kesehatan, guna memberdayakan masyarakat dan memberikan kemudahan kepada masyarakat dalam memperoleh pelayanan kesehatan dasar, utamanya untuk mempercepat penurunan angka kematian ibu dan bayi (Pedoman Umum Pengelolaan Posyandu oleh Kementerian Kesehatan RI bekerja sama dengan Kelompok Kerja Operasional).

5. *Integrated Services Post is one form of Health Efforts Human Sourced managed and organized from, by, for, and with the community in the implementation of health development, in order to empower people and provide convenience to the public in obtaining basic health services, primarily to accelerate the reduction in maternal and infant mortality (General Guidelines for Management of IHC by The Ministry of Health in collaboration with the Operations Working Group).*

Ulasan

1. Fasilitas sekolah dasar dan menengah pertama tersedia di seluruh wilayah Desa Kecamatan parongpong. Sedangkan untuk sekolah menengah atas Desa Ciwaruga dan Desa Karyawangi tidak memilikinya. Untuk SMK hanya tersedia di Cihanjuang, Cihanjuang Rahayu dan Karyawangi. Terdapat 3 universitas yang berada di Desa Clwaruga, Cihanjuang dan Cihanjuang Rahayu.
2. Pada tahun 2018 terdapat 6 rumah sakit bersalin, 10 poliklinik, 2 puskesmas dan 6 pustu di Parongpong

Description

1. *Elementary and junior high school facilities are available in all areas of Parongpong Subdistrict Village. As for high schools, Ciwaruga and Karyawangi villages do not have them. For SMKs, they are only available in Cihanjuang, Cihanjuang Rahayu and Karyawangi. There are 3 universities in the villages of Clwaruga, Cihanjuang and Cihanjuang Rahayu.*
2. *In 2018 there were 6 maternity hospitals, 10 polyclinics, 2 puskesmas and 6 pustu in Parongpong*

2.1 PENDIDIKAN/ EDUCATION

Tabel 2.1.1 Jumlah Desa yang Memiliki Fasilitas Sekolah Menurut Desa Dan tingkat Pendidikan, 2014, 2018 dan 2019
Number of Villages Having Educational Facilities by Villages and Educational Level 2014, 2018 and 2019

Desa Village	SD Primary Schools			SMP Junior High School		
	2014	2018	2019	2014	2018	2019
(1)	(2)	(3)	(4)	(5)	(6)	(7)
Ciwaruga	...	4	4	...	1	1
Cihideung	...	7	7	...	1	1
Cigugurgirang	...	8	8	...	2	2
Sariwangi	...	4	4	...	2	2
Cihanjuang	...	8	8	...	2	2
Cihanjuang Rahayu	...	6	6	...	2	2
Karyawangi	...	6	6	...	1	1
Kecamatan Parongpong	...	43	43	...	11	11
<i>Parongpong Subdistrict</i>						

Lanjutan Tabel /Continued Table 2.1.1

Desa Village	SMA Senior High School			SMK Vocational School		
	2014 (8)	2018 (9)	2019 (10)	2014 (11)	2018 (12)	2019 (13)
Ciwaruga	-	-
Cihideung	...	1	1	-
Cigugurgirang	...	1	1	-
Sariwangi	1	1
Cihanjuang	3	3
Cihanjuang Rahayu	...	2	2	...	2	2
Karyawangi
Kecamatan Parongpon <i>Parongpong Subdistrict</i>	...	4	4	...	6	6

Lanjutan Tabel /Continued Table 2.1.1

Desa Village	Perguruan Tinggi University		
	2014 (14)	2018 (15)	2019 (16)
(1)			
Ciwaruga	...	1	1
Cihideung	-
Cigugurgirang	1
Sariwangi	1
Cihanjuang	...	1	1
Cihanjuang Rahayu	...	2	2
Karyawangi	-
Kecamatan Parongpong Parongpong Subdistrict	...	4	6

Sumber : BPS. Pendataan Potensi Desa (Podes)

Source : BPS-Statistics Indonesia. Village Potential Data Collecting

2.2 KESEHATAN/ HEALTH

Tabel **2.2.1** **Jumlah Desa yang Memiliki Sarana Kesehatan Menurut Desa**
Table **2014, 2018 dan 2019**
Number of Villages Having Health Facilities by Villages, 2014,
2018 and 2019

Desa Village	Rumah Sakit Hospital			Rumah Sakit Bersalin Maternity Hospital		
	2014	2018	2019	2014	2018	2019
(1)	(2)	(3)	(4)	(5)	(6)	(7)
Ciwaruga	-	...	2	2
Cihideung	-	-
Cigugurgirang	-	-
Sariwangi	-	-
Cihanjuang	-	...	1	1
Cihanjuang Rahayu	-	...	3	3
Karyawangi	-	-
Kecamatan Parongpong <i>Parongpong Subdistrict</i>	-	...	6	6

Lanjutan Tabel / *Continued Table 2.2.1*

Desa Village	Poliklinik Polyclinic			Puskesmas Public Health Center		
	2014	2018	2019	2014	2018	2019
(1)	(8)	(9)	(10)	(11)	(12)	(13)
Ciwaruga	...	2	2	...	1	1
Cihideung	...	3	3	-
Cigugurgirang	...	-	1	-
Sariwangi	...	1	1	-
Cihanjuang	...	1	2	-
Cihanjuang Rahayu	...	2	2	-
Karyawangi	...	1	1	...	1	1
Kecamatan Parongpong <i>Parongpong Subdistrict</i>	...	10	12	...	2	2

Lanjutan Tabel / *Continued Table 2.2.1*

Desa Village	Puskesmas Pembantu <i>Subsidiary of Public Health Center</i>			Apotek <i>Pharmacy</i>		
	2014	2018	2019	2014	2018	2019
(1)	(14)	(15)	(16)	(17)	(18)	(19)
Ciwaruga	...	1	1	...	1	1
Cihideung	...	1	1	...	1	3
Cigugurgirang	...	1	1	...	1	1
Sariwangi	...	1	1	...	2	3
Cihanjuang	...	1	1	...	1	1
Cihanjuang Rahayu	...	1	1	...	-	1
Karyawangi	...	-	-	...	1	1
Kecamatan Parongpong <i>Parongpong Subdistrict</i>	...	6	6	...	7	11

Sumber : BPS. Pendataan Potensi Desa (Podes)
 Source : BPS-Statistics Indonesia. Village Potential Data Collecting

Tabel 2.2.2 Jumlah Tenaga Kesehatan Menurut Desa, 2019
Table Number of Medical Personnel by Villages, 2019

Desa Village	Dokter Doctors	Perawat Nurse	Bidan Midwives	Farmasi Pharmaceutical	Ahli Gizi Nutritionist
(1)	(2)	(3)	(4)	(5)	(6)
Ciwaruga	7	...	2
Cihideung	5	...	3
Cigugurgirang	5	...	2
Sariwangi	3	...	7
Cihanjuang	5	...	2
Cihanjuang Rahayu	3	...	4
Karyawangi	1	...	5
Kecamatan Parongpong Parongpong Subdistrict	29	...	25

Sumber : Kementerian Kesehatan, <http://sisdmk.bppsdmk.go.id>
 Source : Ministry of Health, <http://sisdmk.bppsdmk.go.id>

Tabel 2.2.3 Jumlah Rumah Sakit Umum, Rumah Sakit Khusus, dan Puskesmas Menurut Desa, 2018-2019
Table *Number of General hospital, Special Hospital, and Public Health Center by Villages, 2018-2019*

Desa Village	Rumah Sakit Umum <i>General Hospital</i>		Rumah Sakit Khusus <i>Special Hospital</i>		Rumah Sakit Bersalin/Rumah Bersalin <i>Maternity Hospital</i>		Puskesmas <i>Public Health Center</i>	
	2018	2019	2018	2019	2018	2019	2018	2019
	(2)	(3)	(4)	(5)	(6)	(7)	(8)	(9)
(1)								
Ciwaruga	...	-	...	-	2	2	1	1
Cihideung	...	-	...	-	-	-	...	-
Cigugurgirang	...	-	...	-	-	-	...	-
Sariwangi	...	-	...	-	-	-	...	-
Cihanjuang	...	-	...	-	1	1	...	-
Cihanjuang Rahayu	...	-	...	-	3	3	...	-
Karyawangi	...	-	...	-	-	-	1	1
Kecamatan Parongpong <i>Parongpong Subdistrict</i>	...	-	...	-	6	6	2	2

SOCIAL AND WELFARE

Lanjutan Tabel / Continued Table 2.2.3

Desa Village	Klinik/ Balai Kesehatan Clinic/Health Center		Posyandu Maternal and Child Health Center		Polindes Village Maternity	
	2018	2019	2018	2019	2018	2019
(1)	(10)	(11)	(12)	(13)	(14)	(15)
Ciwaruga	19	20
Cihideung	17	17
Cigugurgirang	18	18
Sariwangi	13	13
Cihanjuang	17	17
Cihanjuang Rahayu	19	19
Karyawangi	16	15
Kecamatan Parongpong						
<i>Parongpong Subdistrict</i>	119	119

Sumber : Kemeterian Kesehatan, Profil Kesehatan Indonesia
 Source : Ministry of Health, Health Profile of Indonesia

2.2 AGAMA DAN SOSIAL LAINNYA/ RELIGION AND OTHER SOCIAL AFFAIRS

Tabel 2.3.1 Jumlah Penduduk Menurut Desa dan Agama yang Dianut, 2019
Table Population by Sub District and Religion, 2019

Desa Village	Islam Islam	Protestan Protestant	Katolik Catholic	Hindu Hindu	Budha Buddha	Lain nya Oth ers
(1)	(2)	(3)	(4)	(5)	(6)	(7)
Ciwaruga	21,062	204	133	15	9	...
Cihideung	17,247	120	-	-	-	...
Cigugurgirang	18,674	303	21	7	136	...
Sariwangi	8,101	387	513	82	47	...
Cihanjuang	20,960	710	532	55	9	...
Cihanjuang Rahayu	13,372	1,295	-	-	-	...
Karyawangi	10,870	160	184	16	4	...
ecamatan Parongpong arongpong Subdistrict	110,286	3,179	1,383	175	205	---

Sumber : Basis Data Pembangunan Kabupaten Bandung Barat, 2018
 Source : Database of Development of Bandung Barat Regency, 2018

Tabel 2.3.2 Jumlah Tempat Peribadatan Menurut Desa, 2019
Table Number of Places of Worship by Villages and Religion, 2019

Desa Village	Masjid Mosque	Mushola Pray Room	Gereja Protesta n Protesta n Church	Gereja Katoli k Katolik Church	Pura Tem ple	Vihara
(1)	(2)	(3)	(4)	(5)	(6)	(7)
Ciwaruga	19	11	-	-	-	-
Cihideung	31	-	-	-	-	-
Cigugurgirang	21	36	-	-	-	-
Sariwangi	15	21	-	-	-	-
Cihanjuang	25	31	-	-	-	-
Cihanjuang Rahayu	18	18	1	-	-	-
Karyawangi	25	5	-	-	-	-
Kecamatan Parongpong Parongpong Subdistrict	154	122	1	-	-	-

Sumber : Basis Data Pembangunan Kabupaten Bandung Barat, 2018
 Source : Database of Development of Bandung Barat Regency, 2018

**3. PERTANIAN, KEHUTANAN, PETERNAKAN,
DAN PERIKANAN
AGRICULTURE, FORESTY, LIVESTOCK, AND FISHERY**

PERTANIAN, KEHUTANAN, PETERNAKAN, DAN PERIKANAN

Ulasan	Description
1. Tanaman sayuran yang dihasilkan oleh Kecamatan Parongpong adalah Cabai, kentang, petsai dan tomat. Produksi paling banyak adalah kentang.	1. <i>Vegetables produced by Parongpong District are chili, potatoes, Chinese cabbage and tomatoes. The most production is potatoes.</i>
2. Tanaman biofarmaka yang dihasilkan Kecamatan Parongpong adalah jahe, laos, kencur, dan kunyit. Produksi paling banyak adalah kunyit dan lengkuas di tahun 2018.	2. <i>Biopharmaca plants produced by Parongpong District are ginger, laos, kencur, and turmeric. The most production is turmeric and galangal in 2018.</i>
3. Tanaman hias yang dihasilkan Kecamatan parongpong adalah anggrek, krisan dan mawar. Luas panen terluas adalah krisan pada tahun 2017, yaitu 250 000 m ² . Untuk produksi paling banyak adalah krisan pada tahun 2017, 16 960 000 tangkai, sedangkan pada tahun 2018 turun menjadi 11 268 000 tangkai.	3. <i>Ornamental plants produced by Parongpong District are orchids, chrysanthemums and roses. The largest harvested area is chrysanthemum in 2017, which is 250 000 m². For the most production is chrysanthemum in 2017, 16 960 000 stalks, while in 2018 it fell to 11 268 000 stalks.</i>
4. Untuk tanaman perkebunan, Kec. Parongpong hanya menghasilkan kopi. Pada tahun 2018 produksinya 7.3 ton.	4. <i>For plantation crops, Kec. Parongpong only produces coffee. In 2018 the production will be 7.3 tons.</i>

3.1 HORTIKULTURA/ HORTICULTURE

Tabel 3.1.1 Luas Panen Tanaman Sayuran Menurut Desa dan Jenis Tanaman (ha), 2017-2018
Harvested Area of Vegetables by Village and Kind of Plant (ha), 2017-2018

Desa Village	Bawang Merah Shallot		Cabai Besar Chilli		Kentang Potato		Kubis Cabbage	
	2018	2019	2018	2019	2018	2019	2018	2019
(1)	(2)	(3)	(4)	(5)	(6)	(7)	(8)	(9)
Ciwaruga	-	-	-	-	-	-
Cihideung	-	-	-	-	-	-
Cigugurgirang	-	-	-	-	-	-
Sariwangi	-	-	-	-	-	-
Cihanjuang	-	-	-	-	-	-
Cihanjuang Rahayu	-	-	-	-	-	-
Karyawangi	-	-	-	-	-	-
Kecamatan Parongpong Parongpong Subdistrict	-	-	47	64	-	-	42	82

Lanjutan Tabel / *Continued Table* 3.1.1

Desa <i>Village</i>	Petsai <i>Chinese Cabbage</i>		Tomat <i>Tomato</i>		Wortel <i>Carrot</i>	
	2018	2019	2018	2019	2018	2019
(1)	(10)	(11)	(12)	(13)	(14)	(15)
Ciwaruga	-	-	-	-
Cihideung	-	-	-	-
Cigugurgirang	-	-	-	-
Sariwangi	-	-	-	-
Cihanjuang	-	-	-	-
Cihanjuang Rahayu	-	-	-	-
Karyawangi	-	-	-	-
Kecamatan Parongpong Parongpong Subdistrict	35	66	20	47

Sumber : BPS, Statistik Pertanian Hortikultura SPH-SBS

Source : BPS-Statistics Indonesia, *Agricultural Statistic for Horticulture SPH-SBS*

Tabel 3.1.2 **Produksi Tanaman Sayuran Menurut Desa dan Jenis Tanaman (ton), 2017-2018**
Table **Production of Vegetables by Sub District and Kind of Plant (ton), 2017-2018**

Desa Village	Bawang Merah Shallot		Cabai Chilli		Kentang Potato		Kubis Cabbage	
	2018	2019	2018	2019	2018	2019	2018	2019
	(1)	(2)	(3)	(4)	(5)	(6)	(7)	(8)
Ciwaruga	-	-	-	-
Cihideung	-	-	-	-
Cigugurgirang	-	-	-	-
Sariwangi	-	-	-	-
Cihanjuang	-	-	-	-
Cihanjuang Rahayu	-	-	-	-
Karyawangi	-	-	-	-
Kecamatan Parongpong Parongpong Subdistrict	-	-	2 205	5 555	-	-	9 060	6 600

Lanjutan Tabel / *Continued Table* 3.1.2

Desa Village	Petsai <i>Chinese Cabbage</i>		Tomat <i>Tomato</i>		Wortel <i>Carrot</i>	
	2018	2019	2018	2019	2018	2019
(1)	(10)	(11)	(12)	(13)	(14)	(15)
Ciwaruga
Cihideung
Cigugurgirang
Sariwangi
Cihanjuang
Cihanjuang Rahayu
Karyawangi
Kecamatan Parongpong Parongpong Subdistrict	2 200	1 845	610	2 990

Sumber : BPS, Statistik Pertanian Hortikultura SPH-SBS

Source : BPS-Statistics Indonesia, *Agricultural Statistic for Horticulture SPH-SBS*

Tabel 3.1.3 Luas Panen Tanaman Sayuran dan Buah-Buahan Semusim Menurut Jenis Tanaman (ha), 2015-2018
Table *Harvested Area of Seasonal Vegetables and Fruits by Kind of Plant (ha), 2015-2018*

Jenis Tanaman <i>Kind Of Plants</i>	2016	2017	2018	2019
(1)	(2)	(3)	(4)	(5)
Bawang Daun/ <i>wrench onion</i>
Bawang merah/ <i>shallot</i>	-	-	-	-
Bawang putih/ <i>garlic</i>
Bayam/ <i>spinach</i>
Buncis/ <i>Green bean</i>
Cabai besar/ <i>Chili</i>
Cabai rawit / <i>Chili</i>
Cabai/ <i>Chili</i>	...	77	47	64
Jamur/ <i>mushroom</i>
Kacang merah / <i>Red bean</i>
Kacang panjang/ <i>long bean</i>
Kangkung / <i>Kangkong</i>
Kembang kol / <i>Cauliflower</i>
Kentang / <i>potato</i>
Ketimun / <i>Cucumber</i>
Kubis / <i>Cabbage</i>	...	59	42	82
Labu siam / <i>Chayote</i>
Lobak / <i>Radish</i>
Paprika/ <i>Bell pepper</i>
Petsai / <i>Chinese Cabbage</i>	...	46	35	66
Terung/ <i>Eggplant</i>
Tomat / <i>Tomato</i>	...	45	20	47
Wortel/ <i>Carrot</i>	-	-
Blewah / <i>Canaloupe</i>
Melon / <i>Melon</i>
Semangka / <i>Watermelon</i>
Stroberi/ <i>Starwberry</i>

Sumber : BPS, Statistik Pertanian Hortikultura SPH-SBS/

Source : BPS-Statistics Indonesia, Agricultural Statistic for Horticulture SPH-SBS

Tabel 3.1.4 Produksi Tanaman Sayuran dan Buah-Buahan Semusim Menurut Jenis Tanaman (ton), 2015-2018
Table Production of Seasonal Vegetables and Fruits by Kind of Plant (ton), 2016-2019

Jenis Tanaman Kind Of Plants	2016	2017	2018	2019
(1)	(2)	(3)	(4)	(5)
Bawang Daun/ <i>wrench onion</i>
Bawang merah/ <i>shallot</i>	-	-	-	-
Bawang putih/ <i>garlic</i>
Bayam/ <i>spinach</i>
Buncis/ <i>Green bean</i>
Cabai besar/ <i>Chili</i>
Cabai rawit / <i>Chili</i>
Cabai/ <i>Chili</i>	...	2 205	5 555	5 555
Jamur/ <i>mushroom</i>
Kacang merah / <i>Red bean</i>
Kacang panjang/ <i>long bean</i>
Kangkung / <i>Kangkong</i>
Kembang kol / <i>Cauliflower</i>
Kentang / <i>potato</i>	...	-	-	-
Ketimun / <i>Cucumber</i>
Kubis / <i>Cabbage</i>	...	9 060	6 600	6 600
Labu siam / <i>Chayote</i>
Lobak / <i>Radish</i>
Paprika/ <i>Bell pepper</i>
Petsai / <i>Chinese Cabbage</i>	...	2 200	1 845	1 845
Terung/ <i>Eggplant</i>
Tomat / <i>Tomato</i>	...	610	2 990	2 990
Wortel/ <i>Carrot</i>	...	-	-	-
Blewah / <i>Canaloupe</i>
Melon / <i>Melon</i>
Semangka / <i>Watermelon</i>
Stroberi/ <i>Starwberry</i>

Sumber : BPS, Statistik Pertanian Hortikultura SPH-SBS/

Source : BPS-Statistics Indonesia, Agricultural Statistic for Horticulture SPH-SBS

Tabel 3.1.5 Luas Panen Tanaman Biofarmaka Menurut Desa dan Jenis tanaman (m²), 2018 dan 2019
Table *Harvested Area of Medical Plants by Villages and Kind of Plant (m²), 2018-2019*

Desa Village	Jahe Ginger		Laos/Lengkuas Galangal	
	2018	2019	2018	2019
(1)	(2)	(3)	(4)	(5)
Ciwaruga
Cihideung
Cigugurgirang
Sariwangi
Cihanjuang
Cihanjuang Rahayu
Karyawangi
Kecamatan Parongpong Parongpong Subdistrict	155	140	150	150

PERTANIAN, KEHUTANAN, PETERNAKAN, DAN PERIKANAN

Lanjutan Tabel / *Continued Table* 3.1.5

Desa Village	Kencur <i>East Indian Galangal</i>		Kunyit <i>Turmeric</i>	
	2018	2019	2018	2019
(1)	(6)	(7)	(8)	(9)
Ciwaruga
Cihideung
Cigugurgirang
Sariwangi
Cihanjuang
Cihanjuang Rahayu
Karyawangi
Kecamatan Parongpong Parongpong Subdistrict	150	120	135	155

Sumber : BPS, Statistik Pertanian Hortikultura SPH-SBS/

Source : BPS-Statistics Indonesia, Agricultural Statistic for Horticulture SPH-SBS

Tabel 3.1.6 Produksi Tanaman Biofarmaka Menurut Desa dan Jenis tanaman (kg), 2018 dan 2019
Table Production of Medical Plants by Villages and Kind of Plant (kg), 2018-2019

Desa Village	Jahe Ginger		Laos/Lengkuas Galangal	
	2018	2019	2018	2019
(1)	(2)	(3)	(4)	(5)
Ciwaruga
Cihideung
Cigugurgirang
Sariwangi
Cihanjuang
Cihanjuang Rahayu
Karyawangi
Kecamatan Parongpong Parongpong Subdistrict	360	400	380	440

PERTANIAN, KEHUTANAN, PETERNAKAN, DAN PERIKANAN

Lanjutan Tabel / *Continued Table* 3.1.6

Desa Village	Kencur <i>East Indian Galangal</i>		Kunyit <i>Turmeric</i>	
	2018	2019	2018	2019
(1)	(6)	(7)	(8)	(9)
Ciwaruga
Cihideung
Cigugurgirang
Sariwangi
Cihanjuang
Cihanjuang Rahayu
Karyawangi
Kecamatan Parongpong Parongpong Subdistrict	225	215	410	440

Sumber : BPS, Statistik Pertanian Hortikultura SPH-SBS/

Source : BPS-Statistics Indonesia, Agricultural Statistic for Horticulture SPH-SBS

Tabel 3.1.7 Luas Panen Tanaman Biofarmaka Menurut Jenis tanaman (m2), 2016-2019
Table Harvested Area of Medical Plants by Kind of Plant (m3), 2016-2019

Jenis Tanaman <i>Kind of Plants</i>	2016	2017	2018	2019
(1)	(2)	(3)	(4)	(5)
Dlingo / Dringo /Sweet <i>Roat/ Calamus</i>	-	-
Jahe/ <i>Ginger</i>	...	140	155	140
Kapulaga/ <i>Java</i> <i>Cardamon</i>
Keji Beling/ Kecibeling/ <i>Strobilanthes crispera</i>	...	-	-	-
Kencur/ <i>East Indian</i> <i>Galangal</i>	...	140	150	150
Kunyit/ <i>Turmeric</i>	...	135	155	120
Laos/Lengkuas <i>/Galangal</i>	...	140	150	150
Lempuyang / <i>zinger</i> <i>Aromaticum</i>
Lidah buaya/ <i>Oliviera</i>
Mahkota dewa / <i>God's</i> <i>crown</i>
Mengkudu/Pace / <i>Indoan Mulberry</i>
Sambiloto/ <i>King of</i> <i>Bitter</i>
Temuireng / <i>Black</i> <i>Turmeric</i>	-	-
Temukunci/ <i>Chinese Keys</i>
Temulawak / <i>Java</i> <i>Turmeric</i>

Sumber : BPS, Statistik Pertanian Hortikultura SPH-SBS/
 Source : BPS-Statistics Indonesia, Agricultural Statistic for Horticulture SPH-SBS

Tabel 3.1.8 **Produksi Tanaman Biofarmaka Jenis tanaman (kg), 2016-2019**
Table **Production of Medical Plants by Kind of Plant (kg), 2016-2019**

Jenis Tanaman <i>Kind of Plants</i>	2016	2017	2018	2019
(1)	(2)	(3)	(4)	(5)
Dlingo / Dringo /Sweet <i>Roat/ Calamus</i>	-	-
Jahe/ <i>Ginger</i>	...	360	400	400
Kapulaga/ <i>Java</i> <i>Cardamon</i>
Keji Beling/ Kecibeling/ <i>Strobilanthes crisper</i>
Kencur/ <i>East Indian</i> <i>Galangal</i>	...	225	215	215
Kunyit/ <i>Turmeric</i>	...	410	440	440
Laos/Lengkuas <i>/Galangal</i>	...	380	440	440
Lempuyang / <i>zinger</i> <i>Aromaticum</i>
Lidah buaya/ <i>Oliviera</i>
Mahkota dewa / <i>God's</i> <i>crow</i>
Mengkudu/Pace / <i>Indoan Mulberry</i>
Sambiloto/ <i>King of</i> <i>Bitter</i>
Temuireng / <i>Black</i> <i>Turmeric</i>
Temukunci/ <i>Chinese Keys</i>
Temulawak / <i>Java</i> <i>Turmeric</i>

Sumber : BPS, Statistik Pertanian Hortikultura SPH-SBS/

Source : BPS-Statistics Indonesia, Agricultural Statistic for Horticulture SPH-SBS

Tabel 3.1.9 Luas Panen Tanaman Hias Menurut Desa dan Jenis Tanaman (m²), 2018-2019
Table *Harvested Area of Ornamental Plants by Villages and Kind of Plant (m²), 2018-2019*

Desa Village	Anggrek Orchid		Krisan Chrysantemum	
	2018	2019	2018	2019
(1)	(2)	(3)	(4)	(5)
Ciwaruga
Cihideung
Cigugurgirang
Sariwangi
Cihanjuang
Cihanjuang Rahayu
Karyawangi
Kecamatan Parongpong Parongpong Subdistrict	5 000	4 800	250 000	245 000

Lanjutan Tabel/ *ontinued Table 3.1.9*

Desa Village	Mawar Rose		Aglaonema Tuberose	
	2018	2019	2018	2019
(1)	(6)	(7)	(8)	(9)
Ciwaruga	-	-
Cihideung	-	-
Cigugurgirang	-	-
Sariwangi	-	-
Cihanjuang	-	-
Cihanjuang Rahayu	-	-
Karyawangi	-	-
Kecamatan Parongpong Parongpong Subdistrict	290 000	290 000	4 400	4 400

Sumber : BPS, Statistik Pertanian Hortikultura SPH-TH

Source : BPS-Statistics Indonesia, Agricultural Statistic for Horticulture SPH-TH

Tabel 3.1.10 **Produksi Tanaman Hias Menurut Desa dan Jenis Tanaman (tangkai), 2018-2019**
Production of Ornamental Palnts by Villages and Kind of Plant (stalks), 2018-2019

Desa Village	Anggrek Orchid		Krisan Chrysantemum	
	2018	2019	2018	2019
(1)	(2)	(3)	(4)	(5)
Ciwaruga
Cihideung
Cigugurgirang
Sariwangi
Cihanjuang
Cihanjuang Rahayu
Karyawangi
Kecamatan Parongpong Parongpong Subdistrict	53 000	56 000	16 960 000	11 268 000

Lanjutan Tabel/ *continued Table* 3.1.10

Desa <i>Village</i>	Mawar <i>Rose</i>		Aglaonema	
	2018	2019	2018	2019
(1)	(6)	(7)	(8)	(9)
Ciwaruga	-	-
Cihideung	-	-
Cigugurgirang	-	-
Sariwangi	-	-
Cihanjuang	-	-
Cihanjuang Rahayu	-	-
Karyawangi	-	-
Kecamatan Parongpong Parongpong Subdistrict	4 834 000	7 890 000	-	-

Sumber : BPS, Statistik Pertanian Hortikultura SPH-TH

Source : BPS-Statistics Indonesia, *Agricultural Statistic for Horticulture SPH-TH*

Tabel 3.1.11 Luas Panen Tanaman Hias Menurut Jenis tanaman (m2), 2016-2019
Table **Harvested Area of Ornamental Plants by Kind of Plant (m3), 2016-2019**

Jenis Tanaman Kind of Plants	2016	2017	2018	2019
(1)	(2)	(3)	(4)	(5)
Adenium (kamboja jepang)/ <i>adenium obesum</i>
Aglaonema/ <i>Chinese evergreens</i>
Anggrek / <i>Orchid</i>	...	5 100	5 000	5 000
Anthurium bunga / <i>Flamingo Lily Flower</i>
Anthurium daun / <i>Laceleaf</i>
Anyelir/ <i>Carnation</i>
Caladium / <i>Herat of Jesus</i>
Cordyline/ <i>Cordyline</i>
Diffenbachia/ <i>Dumb canes</i>	...	-	-	-
Dracaena / <i>Dracaena</i>	...	-	-	-
Euphorbia/ <i>Spurges</i>
Gladiol/ <i>Gladiol</i>
Herbras / <i>Gerbera</i>
Krisan/ <i>Chrysantemum</i>	...	250 000	245 000	245 000
Mawar/ <i>Rose</i>	...	290 000	290 000	290 000
Melati / <i>Jasmine</i>	-	-
Monstera / <i>Swiss Cheese plant</i>
Pakis/ <i>Fern</i>
Palem/ <i>Palm</i>
Pedang-pedangan / <i>Sansevieria</i>
Pisang-pisangan/ <i>Heliconia</i>
Philodendron/ <i>Philodendron</i>
Sedap malam / <i>Tuberose</i>
Soka/ <i>ixora</i>

Sumber : BPS, Statistik Pertanian Hortikultura SPH-TH

Source : BPS-Statistics Indonesia, Agricultural Statistic for Horticulture SPH-TH

Tabel 3.1.12 **Produksi Tanaman Hias Menurut Jenis tanaman (tangkai), 2015-2018**
Table **Production of Ornamental Plants by Kind of Plant (stalks), 2015-2018**

Jenis Tanaman Kind of Plants	2015	2016	2017	2018
(1)	(2)	(3)	(4)	(5)
Adenium (kamboja jepang)/ <i>adenium obesum</i>
Aglaonema/ <i>Chinese evergreens</i>
Anggrek / <i>Orchid</i>	...	53 000	56 000	56 000
Anthurium bunga / <i>Flamingo Lily Flower</i>
Anthurium daun / <i>Laceleaf</i>
Anyelir/ <i>Carnation</i>
Caladium / <i>Herat of Jesus</i>
Cordyline/ <i>Cordyline</i>
Diffenbachia/ <i>Dumb canes</i>	...	-	-	-
Dracaena / <i>Dracaena</i>	...	-	-	-
Euphorbia/ <i>Spurges</i>
Gladiol/ <i>Gladiol</i>
Herbras / <i>Gerbera</i>
Krisan/ <i>Chrysantemum</i>	...	16 960 000	11 268 000	11 268 000
Mawar/ <i>Rose</i>	...	4 834 000	7 890 000	7 890 000
Melati / <i>Jasmine</i>	-	-
Monstera / <i>Swiss Cheese plant</i>
Pakis/ <i>Fern</i>
Palem/ <i>Palm</i>
Pedang-pedangan / <i>Sansevieria</i>
Pisang-pisangan/ <i>Heliconia</i>
Philodendron/ <i>Philodendron</i>
Sedap malam / <i>Tuberosa</i>
Soka/ <i>ixora</i>

Sumber : Dinas Pertanian dan Ketahanan Pangan Kabupaten Bandung Barat
 Source : Agriculture and Food Service of Bandung Barat Regency

Tabel 3.1.13 **Produksi Buah-Buahan Menurut Desa dan Jenis Tanaman (Ton), 2018-2019**
Table **Production of Fruits by Villages and Kind of Plant (Ton), 2018-2019**

Desa Village	Mangga Mango		Durian Durian		Jeruk Orange	
	2018	2019	2018	2019	2018	2019
(1)	(2)	(3)	(4)	(5)	(6)	(7)
Ciwaruga	-	-	-	-
Cihideung	-	-	-	-
Cigugurgirang	-	-	-	-
Sariwangi	-	-	-	-
Cihanjuang	-	-	-	-
Cihanjuang Rahayu	-	-	-	-
Karyawangi	-	-	-	-
Kecamatan Parongpong Parongpong Subdistrict	-	-	-	-	2 225	13 800

Lanjutan Tabel/ *ontinued Table* 3.1.13

Desa <i>Village</i>	Pisang <i>Banana</i>		Pepaya <i>Papaya</i>		Salak <i>Salacca</i>	
	2018	2019	2018	2019	2018	2019
(1)	(2)	(3)	(4)	(5)	(6)	(7)
Ciwaruga	-	-	-	-
Cihideung	-	-	-	-
Cigugurgirang	-	-	-	-
Sariwangi	-	-	-	-
Cihanjuang	-	-	-	-
Cihanjuang Rahayu	-	-	-	-
Karyawangi	-	-	-	-
Kecamatan Parongpong Parongpong Subdistrict	702	1 400	-	-	-	-

Sumber : BPS, Statistik Pertanian Hortikultura SPH-BST

Source : BPS-Statistics Indonesia, Agricultural Statistic for Horticulture SPH-BST

Tabel 3.1.14 **Produksi Buah-Buahan dan Sayuran Tahunan Menurut Jenis Tanaman (Ton), 2016-2019**
Table **Production of Annual Fruits and Vegetables by Kind of Plant (Ton), 2016-2019**

Jenis Tanaman <i>Kind of Plants</i>	2016	2017	2018	2019
(1)	(2)	(3)	(4)	(5)
Alpukat / <i>avocado</i>
Anggur / <i>Grape</i>	-	-
Aple/ <i>Apple</i>	-	-
Belimbing / <i>Belimbing</i>
Duku /Langsat /kokosan/ <i>Duku</i>
Durian / <i>Durian</i>	-	-
Jambu air / <i>Rose Aple</i>
Jabu biji/ <i>Guava</i>
Jeruk Besar / <i>Pomelo</i>
Jeruk siam/ Keprok/ <i>Tangerine/ Orange</i>	...	2 225	13 800	13 800
Jeruk/Orange (<i>Tangerine+Pomello</i>)
Mangga/ <i>Mango</i>	...	-	-	-
Manggis/ <i>Mangosteen</i>
Markisa/ <i>marquisa</i>
Nangka/Cempedak/ <i>Jack fruit</i>
Nanas/ <i>Pineapple</i>
Pepaya/ <i>Papaya</i>
Pisang / <i>Banana</i>	...	702	1 400	1 400
Rambutan / <i>Rambutan</i>
Salak/ <i>Salacca</i>
Sawo/Sapadilla/ <i>Star apple</i>
Sirsak/ <i>soursop</i>
Sukun/ <i>Bread Fruit</i>
Jengkol/ <i>jengkol</i>
Melinjo / <i>Melinjo</i>
Petai / <i>Twisted cluster bean</i>

Sumber : BPS, Statistik Pertanian Hortikultura SPH-BST

Source : BPS-Statistics Indonesia, Agricultural Statistic for Horticulture SPH-BST

3.2 PERKEBUNAN/ ESTATE CORP

Tabel 3.2.1 Luas Areal Perkebunan Menurut Desa dan Jenis Tanaman (ha), 2018-2019
Table *Planted Area of Estate Crops by Village and Type of Crops (ha), 2018-2019*

Desa Village	Kelapa Sawit <i>Palm Oil</i>		Kelapa <i>Coconut</i>		Karet <i>Rubber</i>		Kopi <i>Coffee</i>	
	2018	2019	2018	2019	2018	2019	2018	2019
(1)	(2)	(3)	(4)	(5)	(6)	(7)	(8)	(9)
Ciwaruga	-	-	-	-	-	-
Cihideung	-	-	-	-	-	-
Cigugurgirang	-	-	-	-	-	-
Sariwangi	-	-	-	-	-	-
Cihanjuang	-	-	-	-	-	-
Cihanjuang Rahayu	-	-	-	-	-	-
Karyawangi	-	-	-	-	-	-
Kecamatan Parongpong Parongpong Subdistrict	-	-	-	-	-	-	9.7	17.85

AGRICULTURE, FORESTRY, LIVESTOCK AND FISHERY

Lanjutan Tabel/ Continued Table 3.2.1

Desa Village	Kakao Cocoa		Tebu Sugar Cane		Teh Tea		Tembakau Tobacco	
	2018	2019	2018	2019	2018	2019	2018	2019
(1)	(10)	(11)	(12)	(13)	(14)	(15)	(16)	(17)
Ciwaruga	-	-	-	-	-	-	-	-
Cihideung	-	-	-	-	-	-	-	-
Cigugurgirang	-	-	-	-	-	-	-	-
Sariwangi	-	-	-	-	-	-	-	-
Cihanjuang	-	-	-	-	-	-	-	-
Cihanjuang Rahayu	-	-	-	-	-	-	-	-
Karyawang	-	-	-	-	-	-	-	-
Kecamatan Parongpong	-	-	-	-	-	-	-	-
Parongpong Subdistrict	-	-	-	-	-	-	-	-

Sumber : Dinas Perkebunan Kabupaten Bandung Barat, 2018

Source : Dinas Perkebunan Kabupaten Bandung Barat, 2018

Tabel 3.2.2 Produksi Perkebunan Menurut Desa dan Jenis Tanaman (ton), 2018-2019
Table Production of Estate Crops by Villages and Type of Crops (ton), 2018-2019

Desa Village	Kelapa Sawit Palm Oil		Kelapa Coconut		Karet Rubber		Kopi Coffee	
	2018	2019	2018	2019	2018	2019	2018	2019
(1)	(2)	(3)	(4)	(5)	(6)	(7)	(8)	(9)
Ciwaruga	-	-	-	-	-	-	-	...
Cihideung	-	-	-	-	-	-	-	...
Cigugurgirang	-	-	-	-	-	-	-	...
Sariwangi	-	-	-	-	-	-	-	...
Cihanjuang	-	-	-	-	-	-	-	...
Cihanjuang Rahayu	-	-	-	-	-	-	-	...
Karyawangi	-	-	-	-	-	-	-	...
Kecamatan Parongpong Parongpong Subdistrict	-	-	-	-	-	-	7,3	7.3

AGRICULTURE, FORESTRY, LIVESTOCK AND FISHERY

Lanjutan Tabel/ *ontinued Table 3.2.2*

Desa <i>Village</i>	Kakao <i>Cocoa</i>		Tebu <i>Sugar Cane</i>		Teh <i>Tea</i>		Tembakau <i>Tobacco</i>	
	2018	2019	2018	2019	2018	2019	2018	2019
(1)	(10)	(11)	(12)	(13)	(14)	(15)	(16)	(17)
Ciwaruga	-	-	-	-	-	-	-	-
Cihideung	-	-	-	-	-	-	-	-
Cigugurgirang	-	-	-	-	-	-	-	-
Sariwangi	-	-	-	-	-	-	-	-
Cihanjuang	-	-	-	-	-	-	-	-
Cihanjuang Rahayu	-	-	-	-	-	-	-	-
Karyawangi	-	-	-	-	-	-	-	-
Kecamatan Parongpong Parongpong Subdistrict	-	-	-	-	-	-	-	-

Sumber : Dinas Perkebunan Kabupaten Bandung Barat, 2018

Source : *Dinas Perkebunan Kabupaten Bandung Barat, 2018*

4. PARIWISATA TOURISM

<https://bandungbaratkab.bps.go.id>

Ulasan

Description

1. Pada tahun 2018 hanya terdapat 9 rumah makan/restoran di Kecamatan Parongpong. Sama dengan tahun 2017.

1. *In 2018 there were only 9 restaurants / restaurants in the Parongpong Sub-District. Same with 2017.*

<https://bandungbaratkab.bps.go.id>

TOURISM

Tabel 4.1.1 Jumlah Rumah Makan/ Restoran Menurut Desa, 2016-2019
Table Number of Restaurants by Villages, 2016-2019

Desa Village	2016	2017	2018	2019
(1)	(2)	(3)	(4)	(5)
Ciwaruga	-	31
Cihideung	-	11
Cigugurgirang	-	1
Sariwangi	-	6
Cihanjuang	-	1
Cihanjuang Rahayu	-	3
Karyawangi	-	5
Kecamatan Parongpong Parongpong Subdistrict	...	8	8	58

Sumber: Dinas Komunikasi Informatika dan Statistik, 2020

Source : Dinas Komunikasi Informatika dan Statistik, 2020



**Sensus
Penduduk
2020**

DATA

**MENCERDASKAN BANGSA
-----ENLIGHTEN NATION-----**



**BADAN PUSAT STATISTIK
KABUPATEN BANDUNG BARAT**

Jl.Raya Padalarang No.763,

Telp. (022)6804400,

(022)6804411. Fax:(022)680411.

Email : bps3217@bps.go.id

Web : bandungbaratkab.bps.go.id