

Nomor Katalog : 1102001.9401050



# DISTRIK MUTING DALAM ANGKA 2017



**BADAN PUSAT STATISTIK  
KABUPATEN MERAUKE**



<https://mea.gov.id>

**DISTRIK MUTING  
DALAM ANGKA  
2017**

# **Distrik Muting Dalam Angka 2017**

**ISBN:** 978-602-71341-9-5

**No. Publikasi:** 94010.1710

**Katalog:** 1102001.9401050

**Ukuran Buku:** 14,8 cm x 21 cm

**Jumlah Halaman:** xiv + 60 Halaman

**Naskah:**

Badan Pusat Statistik Kabupaten Merauke

**Gambar Cover oleh:**

Andhika Amrullah

**Ilustrasi Cover:**

Kantor Distrik Muting dan Pegawai BPS Kabupaten Merauke

**Diterbitkan oleh:**

© Badan Pusat Statistik Kabupaten Merauke

**Dicetak oleh:**

**Dilarang mengumumkan, mendistribusikan, mengomunikasikan, dan/atau menggandakan sebagian atau seluruh isi buku ini untuk tujuan komersial tanpa izin tertulis dari Badan Pusat Statistik**

**KEPALA BADAN PUSAT STATISTIK KABUPATEN MERAUKE**



**Ir. Trisno Leonarson Tamanampo**





## KATA PENGANTAR

Distrik Dalam Angka merupakan publikasi tahunan yang diterbitkan oleh Badan Pusat Statistik Kabupaten Merauke. Publikasi ini menyajikan berbagai macam data seperti keadaan geografi, pemerintahan, kependudukan, sosial, pertanian, energi, perdagangan, transportasi dan komunikasi.

Publikasi ini dapat terwujud berkat kerja sama dan bantuan dari berbagai pihak baik instansi pemerintah maupun swasta. Kepada semua pihak yang telah memberikan bantuan disampaikan penghargaan dan terima kasih yang sebesar – besarnya.

Kami menyadari bahwa publikasi ini belum sepenuhnya memenuhi harapan pengguna data, namun kiranya dapat bermanfaat bagi setiap pengguna untuk berbagai keperluan.

Kami mengharapkan tanggapan dan saran yang bersifat membangun untuk perbaikan selanjutnya.

Merauke, Oktober 2017  
Kepala Badan Pusat Statistik  
Kabupaten Merauke

Ir. Trisno Leonarson Tamanampo

<https://meraukekab.bps.go.id>

## DAFTAR ISI

halaman

Kata Pengantar .....	v
Daftar Isi .....	vii
Daftar Tabel .....	viii
Daftar Gambar .....	xi
Penjelasan Umum .....	xiii
1. Geografi .....	1
2. Pemerintahan .....	9
2.1. WILAYAH ADMINISTRATIF .....	13
2.2. PEGAWAI NEGERI SIPIL .....	14
3. Kependudukan .....	15
4. Sosial .....	27
4.4. Pendidikan .....	32
4.5. Kesehatan .....	38
4.6. Agama .....	39
5. Pertanian .....	41
5.1 Tanaman Pangan .....	46
5.2. Hortikultura .....	48
5.3. PERKEBUNAN .....	50
5.4. PETERNAKAN .....	52
6. Perdagangan .....	53



## DAFTAR TABEL

halaman

### Geografi

- 1.1. Letak Geografis Distrik Muting, 2016 ..... 5
- 1.2. Luas dan Persentase Wilayah Menurut Kampung di Distrik Muting, 2016 ..... 6
- 1.3. Jarak dari Kampung ke Ibukota Distrik dan Ibukota Kabupaten di Distrik Muting (km), 2016 ..... 7

### Pemerintahan

- 2.1.1. Jumlah Rukun Tetangga/Rukun Warga Menurut Kampung di Distrik Muting, 2016 ..... 13
- 2.2.1. Jumlah Perangkat Kampung Menurut Kampung di Distrik Muting, 2016 ..... 14

### Kependudukan

- 3.1. Jumlah Penduduk dan Laju Pertumbuhan Penduduk Menurut Kampung di Distrik Muting, 2010, 2014, dan 2016 ..... 21
- 3.2. Jumlah Penduduk dan Rasio Jenis Kelamin Menurut Kampung di Distrik Muting, 2016 ..... 22
- 3.3. Jumlah Penduduk dan Rasio Jenis Kelamin Menurut Kampung di Distrik Muting, 2016 ..... 23
- 3.4. Jumlah Penduduk Menurut Kelompok Umur dan Jenis Kelamin di Distrik Muting, 2016 ..... 24
- 3.5. Jumlah Rumah Tangga di Distrik Muting, 2011-2016 ..... 25

### Sosial

- 4.4.1. Nama Sekolah Dasar Dirinci Menurut Kampung di Distrik Muting, 2016 ..... 32

4.4.2.	Jumlah Ruang Kelas, Murid, Guru dan Rasio Murid Guru Dirinci Menurut Sekolah di Distrik Muting, 2016 .....	34
4.4.3.	Nama Sekolah Menengah Pertama (SMP) Dirinci Menurut Kampung di Distrik Muting, 2016 .....	36
4.4.4.	Nama Sekolah Menengah Pertama (SMP) Dirinci Menurut Kampung di Distrik Muting, 2016 .....	35
4.4.5	Nama Sekolah Menengah Atas (SMA) Dirinci Menurut Kampung di Distrik Muting, 2016 .....	36
4.4.6	Jumlah Ruang Kelas, Murid, Guru dan Rasio Murid Guru Dirinci Menurut Sekolah Menengah Atas (SMA) di Distrik Muting, 2016 .....	37
4.5.1	Jumlah Fasilitas Kesehatan Menurut Kampung di Distrik Muting, 2016 .....	38
4.6.1.	Jumlah Penduduk Menurut Agama yang Dianut di Distrik Muting, 2016 .....	39
4.6.2.	Jumlah Tempat Peribadatan di Distrik Muting, 2016 .....	39
4.6.3.	Jumlah Rohaniawan di Distrik Muting, 2016 .....	40

## **Pertanian**

5.1.1.	Luas Lahan Sawah Menurut Jenis Pengairan di Distrik Muting (hektar), 2016 .....	46
5.1.2.	Luas Lahan Tegal/Kebun, Ladang/Huma, dan Lahan yang Sementara Tidak Diusahakan di Distrik Muting (hektar), 2016 .....	46
5.1.3.	Luas Panen Padi Sawah dan Padi Ladang di Distrik Muting, 2016.....	47
5.1.4.	Luas Panen Jagung, Kedelai, Kacang Tanah, Kacang Hijau, Ubi Kayu, Ubi Jalar di Distrik Muting, 2016.....	47
5.2.1.	Luas Panen Tanaman Sayuran Menurut Jenis Sayuran di Distrik Muting, 2016 .....	48
5.2.2.	Produksi Tanaman Sayuran Menurut Jenis Sayuran di Distrik Muting (ton), 2016 .....	49
5.3.1.	Luas Lahan Tanaman Perkebunan Menurut Jenis Tanaman di Distrik Muting, 2016 .....	50

5.3.2.	Produksi Tanaman Perkebunan Menurut Jenis Tanaman di Distrik Muting, 2016 .....	51
5.4.1.	Populasi Ternak di Distrik Muting, 2016.....	52
5.4.2.	Populasi, Produksi Daging, dan Produksi Telur Unggas di Distrik Muting, 2016 .....	52

### **Perdagangan**

6.1.	Jumlah Perusahaan Menurut Bentuk Badan Hukum di Distrik Muting, 2011 - 2016 .....	57
6.2.	Jumlah Koperasi Menurut Jenis Koperasi dan Letak di Distrik Muting, 2016 .....	58

## DAFTAR GAMBAR

halaman

1.	Persentase Wilayah Menurut Kampung di Distrik Muting,2016.....	4
2.	Jumlah Rukun Tetangga/Rukun Warga Menurut Kampung di Distrik Muting, 2016.....	12
3.	Piramida Penduduk Distrik Muting, 2016 .....	18
4.	Jumlah Penduduk Menurut Kampung dan Jenis Kelamin diDistrik Muting, 2016.....	19
5.	Jumlah Rumah Tangga diDistrik Muting, 2011-2016 .....	20
6.	Jumlah Sekolah Menurut Jenjang Pendidikan di Distrik Muting, 2016 .....	30
7.	Jumlah Fasilitas Kesehatan Menurut Kampung di Distrik Muting, 2016 .....	30
8.	Jumlah Tempat Peribadatan Menurut Agama di Distrik Muting, 2016 .....	31
9.	Persentase Produksi Tanaman Perkebunan Menurut Jenis Tanaman di Distrik Muting,2016.....	44
10.	Populasi Ternak di Distrik Muting, 2016 .....	45
11.	Populasi Unggas di Distrik Muting, 2016.....	45
12.	Jumlah Koperasi Menurut Jenis Koperasi dan Letak di Distrik Muting, 2016.....	56



## PENJELASAN UMUM

Tanda-tanda, satuan-satuan, dan lain-lainnya yang digunakan dalam publikasi ini adalah sebagai berikut:

### 1. TANDA-TANDA

Data tidak tersedia	: ...
Tidak ada atau nol	: –
Data dapat diabaikan	: 0
Tanda decimal	: ,

### 2. SATUAN

hektar (ha)	: 10 000 m <sup>2</sup>
kilometer (km)	: 1 000 meter
ton	: 1 000 kg

Satuan lain: persen (%).

Perbedaan angka di belakang koma disebabkan oleh pembulatan angka.



# BAB 1

# GEOGRAFI

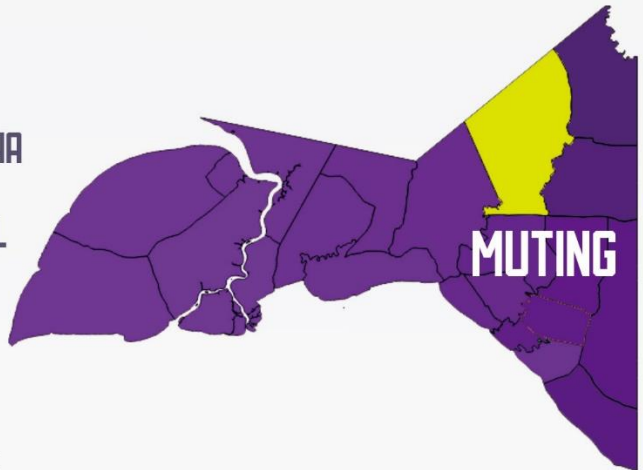
## LETAK GEOGRAFIS MERAUKE

7°270' - 7°482' LINTANG SELATAN

140°313' - 140°737' BUJUR TIMUR

## BATAS WILAYAH DISTRIK

UTARA	ULILIN
SELATAN	JAGEBOB & ANIMHA
BARAT	ULILIN & ELIGOBEL
TIMUR	KAPTEL



Badan Pusat Statistik  
Kabupaten Merauke





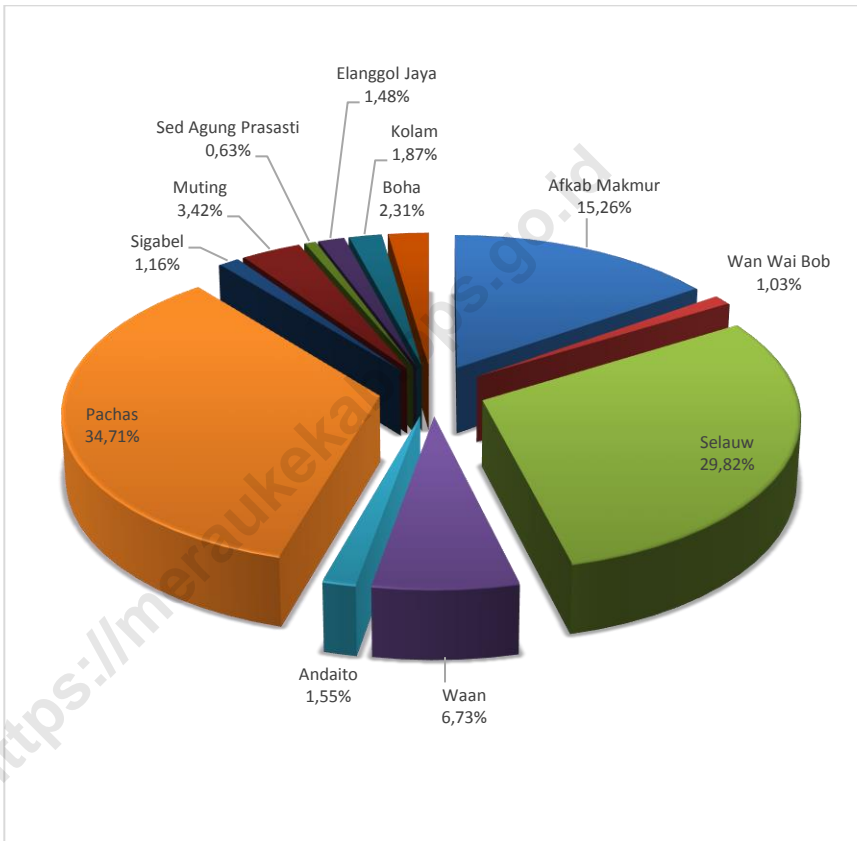
## ULASAN

Distrik Muting termasuk wilayah geografis Kabupaten Merauke, yang merupakan bagian dari wilayah bagian selatan Provinsi Papua. Distrik Muting memiliki luas 3.868,08 km<sup>2</sup> yang terbagi menjadi 12 kampung yaitu Afkab Makmur, Wan Wai Bob, Selauw, Waan, Andaito, Pachas, Sigabel, Muting, Seed Agung Prasasti, Elanggol Jaya, Kolam dan Boha.

Kampung Paschas memiliki wilayah terluas yaitu 1.342,64 km<sup>2</sup>, sedangkan Kampung Seed Agung Prasasti memiliki luas wilayah terkecil yaitu 24,52 km<sup>2</sup>.

Jarak tempuh dari tiap kampung ke kantor distrik memiliki jarak yang berbeda-beda. Jarak tempuh paling jauh adalah Kampung Selauw yaitu 52 km sedangkan yang paling dekat adalah Kampung Sigabel Jaya yaitu 9 km.

**Gambar 1. Persentase Wilayah Menurut Kampung di Distrik Muting, 2016**



Sumber: Badan Pusat Statistik Kabupaten Merauke

**Tabel 1.1. Letak Geografis Distrik Muting, 2016**

<b>A. Letak Geografis</b>		
	7°.270' – 7°.482'	Lintang Selatan
Distrik Muting	140°.313' – 140°.737'	Bujur Timur
<b>B. Batas Wilayah Distrik</b>		
Sebelah Utara	:	Distrik Ulilin
Sebelah Selatan	:	Distrik Jagebob dan Distrik Animha
Sebelah Barat	:	Distrik Ulilin dan Distrik Elikobel
Sebelah Timur	:	Distrik Kaptel

Sumber: Badan Pusat Statistik Kabupaten Merauke

**Tabel 1.2. Luas dan Persentase Wilayah Menurut Kampung di Distrik Muting, 2016**

	<b>Kampung</b>	<b>Luas (km<sup>2</sup>)</b>	<b>Persentase</b>
	(1)	(2)	(3)
1.	Afkab Makmur	590,36	15.26
2.	Wan Wai Bob	40,02	1.03
3.	Selauw	1 153,56	29.82
4.	Waan	260,45	6.73
5.	Andaito	59,95	1.55
6.	Pachas	1342,64	34.71
7.	Sigabel	45,04	1.16
8.	Muting	132,41	3.42
9.	Sed Agung Prasasti	24,52	0.63
10.	Elanggol Jaya	57,33	1.48
11.	Kolam	72,30	1.87
12.	Boha	89,50	2.31
	<b>Muting</b>	<b>3868,08</b>	<b>100,00</b>

Sumber: Badan Pusat Statistik Kabupaten Merauke

**Tabel 1.3. Jarak dari Kampung ke Ibukota Distrik dan Ibukota Kabupaten di Distrik Muting (km), 2016**

Kampung	Jarak ke Ibukota Distrik	Jarak ke Ibukota Kabupaten
(1)	(2)	(3)
1. Afkab Makmur	21	245
2. Wan Wai Bob	22	247
3. Selauw	52	287
4. Waan	37	272
5. Andaito	20	241
6. Pachas	23	250
7. Sigabel Jaya	9	235
8. Muting	26	256
9. Sed Agung Prasasti	11	235
10. Elanggol Jaya	12	234
11. Kolam	35	270
12. Boha	21	256

Sumber: Badan Pusat Statistik Kabupaten Merauke



# BAB 2

## PEMERINTAHAN

### JUMLAH PERANGKAT KELURAHAN



KEPALA  
KELURAHAN/KAMPUNG



SEKERTARIS  
KELURAHAN/KAMPUNG



KEPALA  
SEKSI/URUSAN

### JUMLAH RUKUN TETANGGA DAN RUKUN WARGA

49

RT

RW

22



Badan Pusat Statistik  
Kabupaten Merauke



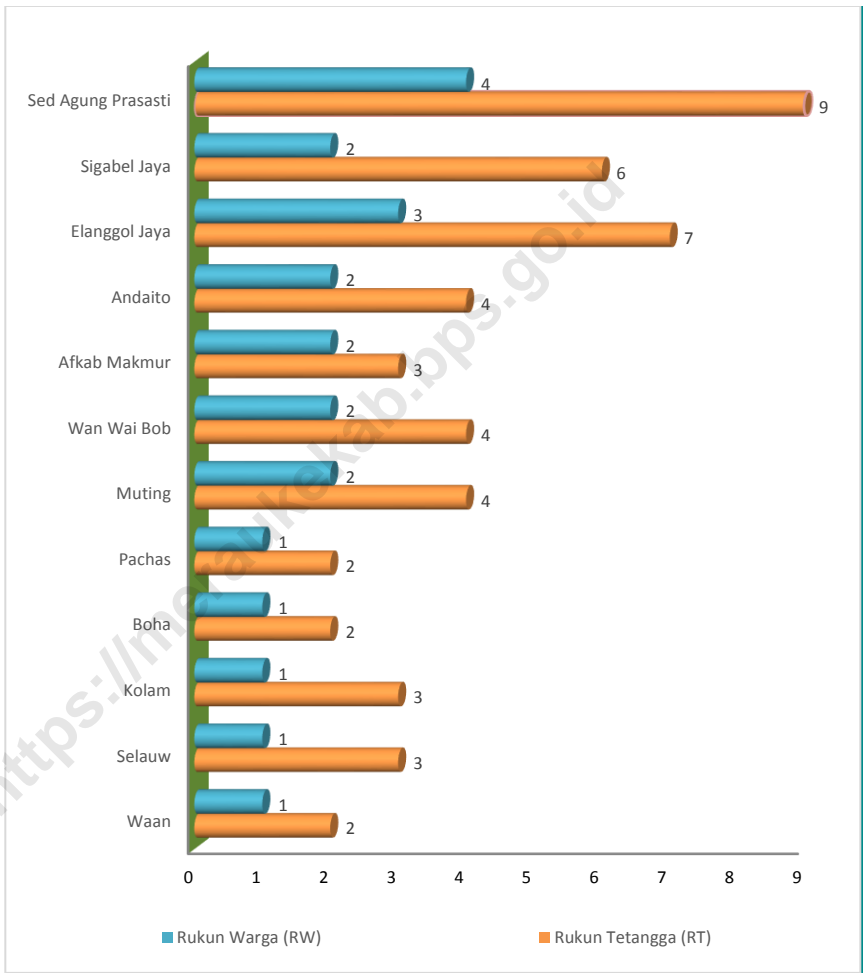


**ULASAN**

Distrik Muting terdiri atas 12 kampung yang terbagi ke dalam 22 RW dan 49 RT. Kampung yang memiliki jumlah RW dan RT terbanyak adalah kampung Sed Agung Prasasti. Kampung Sed Agung Prasasti terdiri dari 4 RW dan 9 RT.

Distrik Muting dipimpin oleh seorang kepala distrik dan masing-masing kampung dipimpin oleh seorang kepala kampung yang dibantu oleh sekretaris kampung dan beberapa kepala urusan. Pada tahun 2016 terdapat 12 kepala kampung, 12 sekretaris kampung, dan 48 kepala urusan di Distrik Muting.

**Gambar 2. Jumlah Rukun Tetangga/Rukun Warga Menurut Kampung di Distrik Muting, 2016**



Sumber: Bagian Pemerintahan Sekretariat Daerah Kabupaten Merauke

## 2.1. WILAYAH ADMINISTRATIF

**Tabel 2.1.1. Jumlah Rukun Tetangga/Rukun Warga Menurut Kampung di Distrik Muting, 2016**

Kampung		Rukun Tetangga (RT)	Rukun Warga (RW)
(1)			(2)
1.	Waan	2	1
2.	Selauw	3	1
3.	Kolam	3	1
4.	Boha	2	1
5.	Pachas	2	1
6.	Muting	4	2
7.	Wan Wai Bob	4	2
8.	Afkab Makmur	3	2
9.	Andaito	4	2
10.	Elanggol Jaya	7	3
11.	Sigabel Jaya	6	2
12.	Sed Agung Prasasti	9	4
<b>Muting</b>		<b>49</b>	<b>22</b>

Sumber: Bagian Pemerintahan Sekretariat Daerah Kabupaten Merauke

## 2.2. PEGAWAI NEGERI SIPIL

**Tabel 2.2.1. Jumlah Perangkat Kampung Menurut Kampung di Distrik Muting, 2016**

Kampung	Kepala Kampung	Sekretaris Kampung	Kepala Urusan
(1)	(2)	(3)	(4)
1. Waan	1	1	4
2. Selauw	1	1	4
3. Kolam	1	1	4
4. Boha	1	1	4
5. Pachas	1	1	4
6. Muting	1	1	4
7. Wan Wai Bob	1	1	4
8. Afkab Makmur	1	1	4
9. Andaito	1	1	4
10. Elanggol Jaya	1	1	4
11. Sigabel Jaya	1	1	4
12. Sed Agung Prasasti	1	1	4
<b>Muting</b>	<b>12</b>	<b>12</b>	<b>48</b>

Sumber: Kantor Distrik Muting

# BAB 3

## KEPENDUDUKAN

### JUMLAH PENDUDUK MENURUT JENIS KELAMIN



LAKI-LAKI 2.889



PEREMPUAN 2.735

### KEPADATAN PENDUDUK MUTING

Kepadatan penduduk muting sebesar 1,45. Artinya setiap 1 km<sup>2</sup> luas tanah di distrik muting dihuni oleh 1 hingga 12 penduduk



Badan Pusat Statistik  
Kabupaten Merauke



**ULASAN**

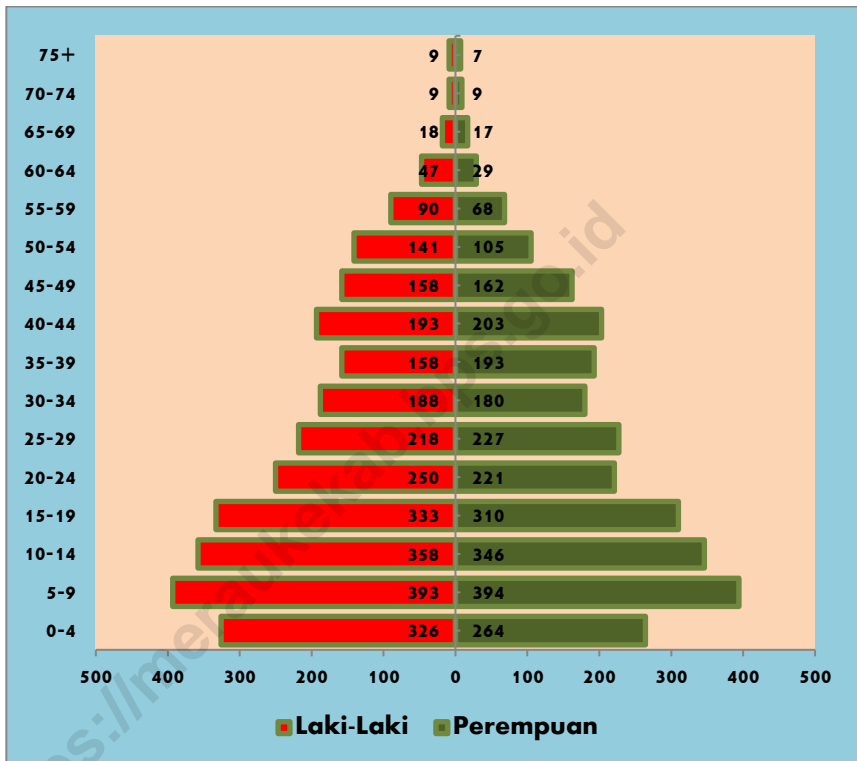
Berdasarkan hasil proyeksi penduduk tahun 2016, penduduk Distrik Muting berjumlah 5.624 Jiwa dengan komposisi 2.889 jiwa laki-laki dan 2.735 jiwa perempuan. Dari komposisi penduduk menurut jenis kelamin ini dapat diketahui besar rasio jenis kelamin. Rasio jenis kelamin merupakan perbandingan jumlah penduduk laki-laki dengan jumlah penduduk perempuan.

Pada tahun 2016, angka rasio jenis kelamin penduduk Distrik Muting sebesar 105,63. Artinya terdapat 106 laki-laki per 100 perempuan.

Jika dilihat berdasarkan kelompok umur, sebagian besar penduduk Distrik Muting berada pada kelompok umur muda. Hal ini menunjukkan angka kelahiran di Distrik Muting cukup tinggi.




Gambar 3. Piramida Penduduk Distrik Muting, 2016

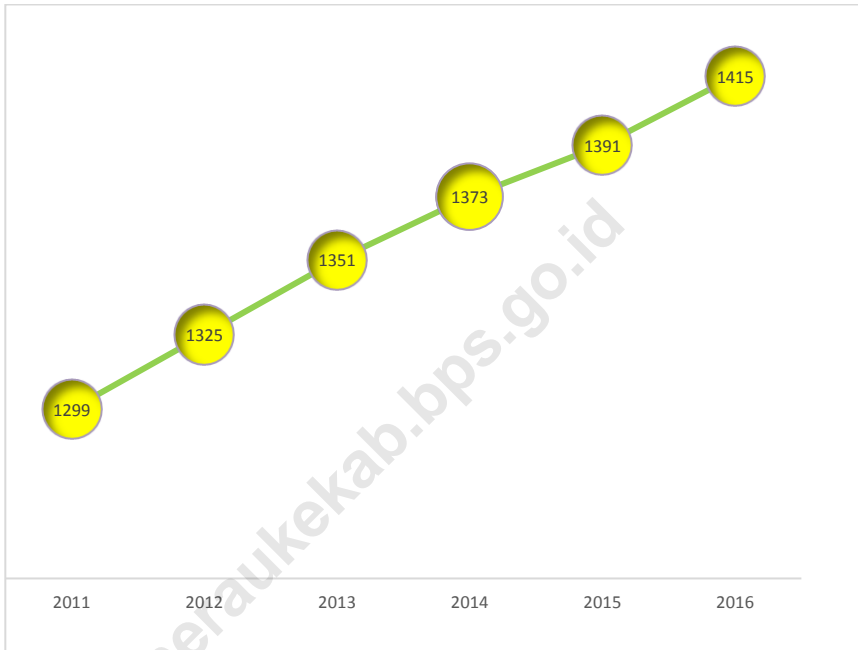


Sumber: Proyeksi Penduduk, Badan Pusat Statistik Kabupaten Merauke

**Gambar 4. Jumlah Penduduk Menurut Kampung dan Jenis Kelamin di Distrik Muting, 2016**



Sumber: Proyeksi Penduduk, Badan Pusat Statistik Kabupaten Merauke

**Gambar 5. Jumlah Rumah Tangga diDistrik Muting, 2011-2016**

Sumber: Proyeksi Penduduk, Badan Pusat Statistik Kabupaten Merauke

**Tabel 4.1. Jumlah Penduduk dan Laju Pertumbuhan Penduduk Menurut Kampung di Distrik Muting, 2010, 2015, dan 2016**

Kampung	Jumlah Penduduk			Laju Pertumbuhan Penduduk per Tahun (%)	
	2010	2015	2016	2010-2016	2015-2016
(1)	(2)	(3)	(4)	(5)	(6)
1. Waan	358	399	406	13,41	1,75
2. Selauw	546	600	609	11,54	1,50
3. Kolam	284	321	328	15,49	2,18
4. Boha	298	332	338	13,42	1,81
5. Pachas	304	338	343	12,83	1,48
6. Muting	992	1.080	1.095	10,38	1,39
7. Wan Wai Bob	230	249	252	9,57	1,20
8. Afkab Makmur	155	165	168	8,39	1,82
9. Andaito	414	446	452	9,18	1,35
10. Elanggol Jaya	385	415	420	9,09	1,20
11. Sigabel	586	633	641	9,39	1,26
12. Seed Agung Prasasti	523	564	572	9,37	1,42
<b>Muting</b>	<b>5.075</b>	<b>5.542</b>	<b>5.624</b>	<b>10,82</b>	<b>1,48</b>

Sumber: Proyeksi Penduduk, Badan Pusat Statistik Kabupaten Merauke

**Tabel 4.2. Jumlah Penduduk dan Rasio Jenis Kelamin Menurut Kampung di Distrik Muting, 2016**

Kampung	Jenis Kelamin			Rasio Jenis Kelamin
	Laki-Laki	Perempuan	Jumlah	
(1)	(2)	(3)	(4)	(5)
1. Waan	201	205	406	98,05
2. Selauw	298	311	609	95,82
3. Kolam	171	157	328	108,92
4. Boha	164	174	338	94,25
5. Pachas	181	162	343	111,73
6. Muting	574	521	1095	110,17
7. Wan Wai Bob	133	119	252	111,76
8. Afkab Makmur	85	83	168	102,41
9. Andaito	235	217	452	108,29
10. Elanggol Jaya	216	204	420	105,88
11. Sigabel	328	313	641	104,79
12. Seed Agung Prasasti	303	269	572	112,64
<b>Muting</b>	<b>2.889</b>	<b>2.735</b>	<b>5.624</b>	<b>105,63</b>

Sumber: Proyeksi Penduduk, Badan Pusat Statistik Kabupaten Merauke

**Tabel 4.3. Luas Wilayah, Persentase Penduduk dan Kepadatan Peruduk per km<sup>2</sup> Menurut Kampung di Distrik Muting, 2016**

	Kampung	Luas Wilayah	Persentase Penduduk	Kepadatan Penduduk per km <sup>2</sup>
	(1)	(2)	(3)	(4)
1.	Waan	260,45	7,22	1,56
2.	Selauw	1153,56	10,83	0,53
3.	Kolam	72,30	5,83	4,54
4.	Boha	89,50	6,01	3,78
5.	Pachas	1342,64	6,10	0,26
6.	Muting	132,41	19,47	8,27
7.	Wan Wai Bob	40,02	4,48	6,30
8.	Afkab Makmur	590,36	2,99	0,28
9.	Andaito	59,95	8,04	7,54
10.	Elanggol Jaya	57,33	7,47	7,33
11.	Sigabel	45,04	11,40	14,23
12.	Seed Agung Prasasti	24,52	10,17	23,33
	<b>Muting</b>	<b>3868,08</b>	<b>100,00</b>	<b>1,45</b>

Sumber: Badan Pusat Statistik Kabupaten Merauke

**Tabel 3.4. Jumlah Penduduk Menurut Kelompok Umur dan Jenis Kelamin di Distrik Muting, 2016**

Kelompok Umur	Jenis Kelamin		
	Laki-Laki	Perempuan	Jumlah
(1)	(2)	(3)	(4)
0-4	330	278	608
5-9	393	392	785
10-14	358	345	703
15-19	332	308	640
20-24	250	220	470
25-29	217	225	442
30-34	188	179	367
35-39	158	192	350
40-44	193	202	395
45-49	158	161	319
50-54	140	104	244
55-59	90	67	157
60-64	46	29	75
65-69	18	17	35
70-74	9	9	18
75+	9	7	16
<b>Jumlah</b>	<b>2.889</b>	<b>2.735</b>	<b>5.624</b>

Sumber: Proyeksi Penduduk, Badan Pusat Statistik Kabupaten Merauke

**Tabel 3.5. Jumlah Rumah Tangga di Distrik Muting, 2011-2016**

<b>Tahun</b>	<b>Rumah Tangga</b>
(1)	(2)
2011	1.299
2012	1.325
2013	1.351
2014	1.373
2015	1.393
2016	1.415

Sumber: Proyeksi Penduduk, Badan Pusat Statistik Kabupaten Merauke











# BAB 4

## SOSIAL

### JUMLAH RUANG KELAS, MURID DAN GURU

	 SD	 SMP	 SMA
 SEKOLAH	12	2	1
 GURU	1006	326	230
 MURID	58	23	20



Badan Pusat Statistik  
Kabupaten Merauke



## ULASAN

### **Pendidikan**

Penyediaan sarana fisik pendidikan berupa tenaga guru, jumlah sekolah, dan fasilitas sekolah yang memadai merupakan hal yang penting yang harus dilakukan dalam rangka peningkatan partisipasi penduduk usia sekolah terhadap pendidikan.

Pada tahun 2016, jumlah sekolah di Distrik Muting sebanyak 15 unit yang terdiri dari 12 unit Sekolah Dasar, 2 unit Sekolah Menengah Pertama (SMP) dan 1 unit Sekolah Menengah Atas (SMA).

Dari jumlah sekolah yang ada tersebut sementara datanya belum tersedia karena dari dinas pendidikan dan pengajaran belum memberikan data ke BPS Kabupaten Merauke.

### **Kesehatan**

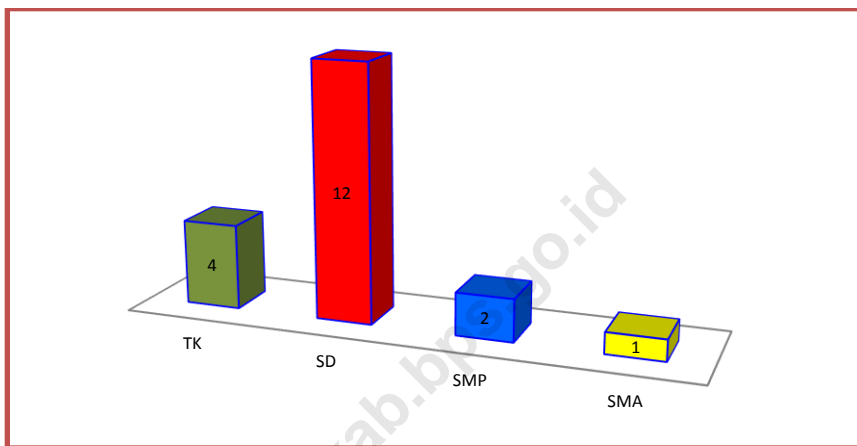
Pembangunan bidang kesehatan yang terus ditingkatkan merupakan salah satu usaha untuk mencapai derajat kesehatan yang optimal bagi masyarakat.

Pada tahun 2016 jumlah puskesmas pada Distrik Muting sebanyak 1 unit yang berada di Kampung Muting, jumlah puskesmas pembantu sebanyak 11 unit, dan jumlah posyandu sebanyak 12 unit.

### **Agama**

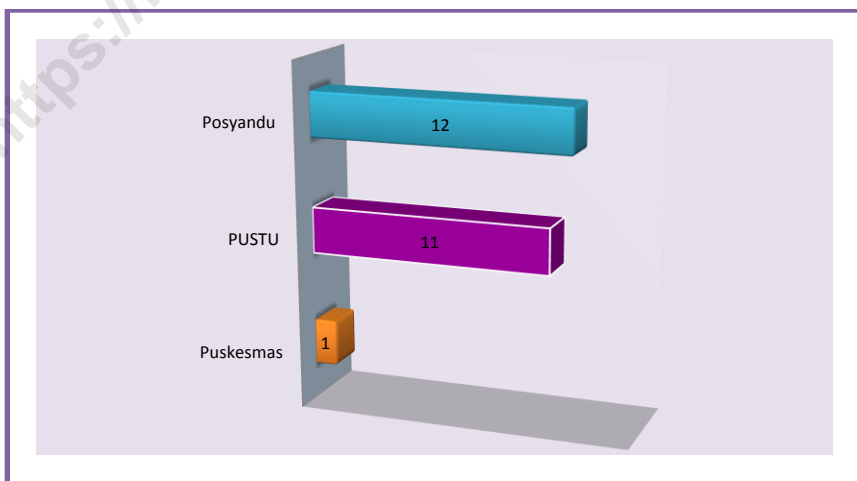
Distrik Muting memiliki 29 unit tempat peribadatan yang dapat dipergunakan penduduk setempat yang terdiri dari masjid sebanyak 7 unit, gereja Protestan sebanyak 8 unit, dan gereja Katolik 14 unit.

**Gambar 6. Jumlah Sekolah Menurut Jenjang Pendidikan diDistrik Muting, 2016**



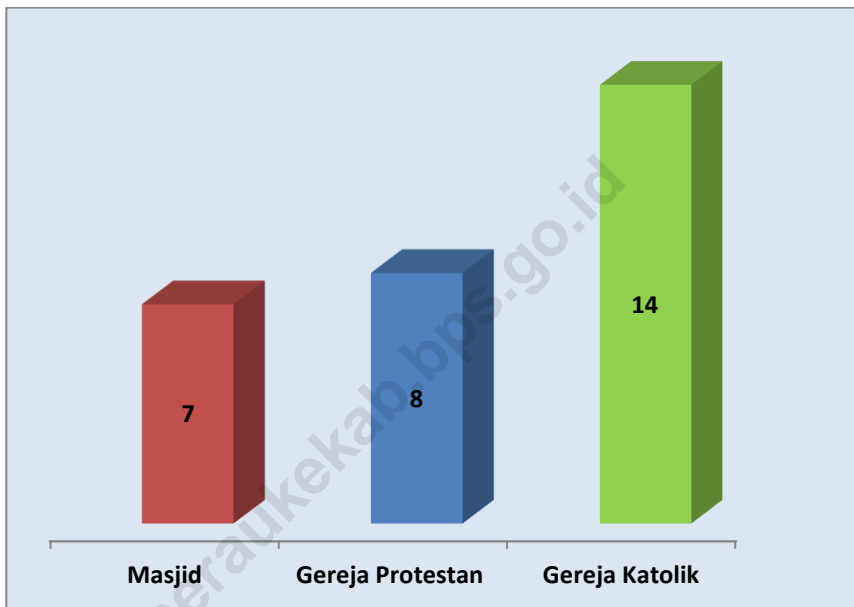
Sumber: Dinas Pendidikan dan Pengajaran Kabupaten Merauke

**Gambar 7. Jumlah Fasilitas Kesehatan Menurut Kampung diDistrik Muting, 2016**



Sumber: Kementerian Agama Kabupaten Merauke

**Gambar 8. Jumlah Tempat Peribadatan Menurut Agama di Distrik Muting, 2016**



Sumber: Kementerian Agama Kabupaten Merauke

#### 4.4. PENDIDIKAN

**Tabel 4.4.1. Nama Sekolah Dasar Dirinci Menurut Kampung di Distrik Muting, 2016**

Nama Kampung	Nama Sekolah
(1)	(2)
Sigabel Jaya	SD INPRES MUTING VI
Seed Agung Prasasti	SD INPRES MUTING VII
Elanggol Jaya	SD INPRES MUTING VIII
Andaito	SD INPRES MUTING IX
Afkap Makmur	SD INPRES MUTING X
Wan Wai Bob	SD INPRES MUTING XI
Pachas	SD YPK PACHAS
Waan	SD YPK WAAN
Boha	SD YPPK BOHA
Kolam	SD YPPK KOLAM
Muting	SD YPPK MUTING
Selauw	SD YPPK SELAUW

Sumber: [dapo.dikdasmen.kemendikbud.go.id](http://dapo.dikdasmen.kemendikbud.go.id)

**Tabel 4.4.2. Jumlah Ruang Kelas, Murid, Guru dan Rasio Murid Guru Dirinci Menurut Sekolah di Distrik Muting, 2016**

	<b>Nama Sekolah</b>	<b>Ruang Kelas</b>	<b>Murid</b>	<b>Guru</b>	<b>Rasio Murid-Guru</b>
	(1)	(2)	(3)	(4)	(5)
1.	SD YPK Waan	3	112	3	37
2.	SD YPPK Selauw	3	147	7	21
3.	SD YPPK Kolang	-	-	-	-
4.	SD YPPK Boha	3	68	5	14
5.	SD YPK Pachas	6	63	5	13
6.	SD YPPK Muting	6	250	11	23
7.	SD Muting XI	6	30	1	30
8.	SD Muting X	3	35	4	9
9.	SD Muting IX	3	55	5	11
10.	SD Muting VIII	6	70	4	18
11.	SD Muting VII	6	98	7	14
12.	SD Muting VI	12	78	6	13
	<b>Jumlah</b>	<b>12</b>	<b>1006</b>	<b>58</b>	<b>17</b>

Sumber: dapo.dikdasmen.kemendikbud.go.id



**Tabel 4.4.3. Nama Sekolah Menengah Pertama (SMP) Dirinci Menurut Kampung di Distrik Muting, 2016**

Nama Kampung	Nama Sekolah
(1)	(2)
Sigabel Jaya	-
Seed Agung Prasasti	-
Elanggol Jaya	SMP NEGERI 4 MUTING
Andaito	-
Afkap Makmur	-
Wan Wai Bob	-
Pachas	-
Waan	-
Boha	-
Kolam	-
Muting	SMP NEGERI 1 MUTING
Selauw	-

Sumber: [dapodikdasmen.kemendikbud.go.id](http://dapodikdasmen.kemendikbud.go.id)

**Tabel 4.4.4. Nama Sekolah Menengah Pertama (SMP) Dirinci Menurut Kampung di Distrik Muting, 2016**

<b>Kampung</b>	<b>Ruang Kelas</b>	<b>Murid</b>	<b>Guru</b>	<b>Rasio Murid-Guru</b>
(1)	(2)	(3)	(4)	(5)
1. SMP NEGERI 1 MUTING	7	161	13	12
2. SMP NEGERI 4 MUTING	6	165	10	17
<b>Jumlah</b>	<b>13</b>	<b>326</b>	<b>23</b>	<b>14</b>

Sumber: dapodikdasmen.kemendikbud.go.id

**Tabel 4.4.5. Nama Sekolah Menengah Atas (SMA) Dirinci Menurut Kampung di Distrik Muting, 2016**

Nama Kampung	Nama Sekolah
(1)	(2)
Sigabel Jaya	-
Seed Agung Prasasti	-
Elanggol Jaya	-
Andaito	-
Afkaf Makmur	-
Wan Wai Bob	-
Pachas	-
Waan	-
Boha	-
Kolam	-
Muting	SMA NEGERI 1 MUTING
Selauw	-

Sumber: dapo.dikdasmen.kemendikbud.go.id

**Tabel 4.4.6. Jumlah Ruang Kelas, Murid, Guru dan Rasio Murid Guru Dirinci Menurut Sekolah Menengah Atas (SMA) di Distrik Muting, 2016**

<b>Nama Sekolah</b>	<b>Ruang Kelas</b>	<b>Murid</b>	<b>Guru</b>	<b>Rasio Murid-Guru</b>
(1)	(2)	(3)	(4)	(5)
1. SMA NEGERI 1 MUTING	10	230	20	12
<b>Jumlah</b>	<b>10</b>	<b>230</b>	<b>20</b>	<b>12</b>

Sumber: dapodikdasmen.kemendikbud.go.id

#### 4.5. KESEHATAN

**Tabel 4.5.1. Jumlah Fasilitas Kesehatan Menurut Kampung di Distrik Muting, 2016**

Kampung	Puskesmas	Pustu	Posyandu
(1)	(2)	(3)	(4)
1. Waan	-	1	1
2. Selauw	-	1	1
3. Kolam	-	1	1
4. Boha	-	1	1
5. Pachas	-	1	1
6. Muting	1	-	1
7. Wan Wai Bob	-	1	1
8. Afkab Makmur	-	1	1
9. Andaito	-	1	1
10. Elanggol Jaya	-	1	1
11. Sigabel	-	1	1
12. Sed Agung Prasasti	-	1	1
<b>Muting</b>	<b>1</b>	<b>11</b>	<b>12</b>

Sumber: Badan Pusat Statistik Kabupaten Merauke

#### 4.6. AGAMA

**Tabel 4.6.1. Jumlah Penduduk Menurut Agama yang Dianut di Distrik Muting, 2016**

Agama	Jumlah
(1)	(2)
Islam	2.237
Protestan	1.670
Katholik	2.776
Hindu	9
Budha	6
Lainnya	-

Sumber: Kementerian Agama Kabupaten Merauke

**Tabel 4.6.2. Jumlah Tempat Peribadatan di Distrik Muting, 2016**

Tempat Peribadatan	Jumlah
(1)	(2)
Masjid	7
Gereja Protestan	8
Gereja Katholik	14
Pura	-
Vihara	-

Sumber: Kementerian Agama Kabupaten Merauke

**Tabel 4.6.3. Jumlah Rohaniawan di Distrik Muting, 2016**

Agama	Jumlah
(1)	(2)
Islam	7
Protestan	17
Katholik	5
Hindu	0
Budha	0
Lainnya	-

Sumber: Kementerian Agama Kabupaten Merauke

# BAB 5

## PERTANIAN

### LUAS PANEN TANAMAN PANGAN DIRINCI MENURUT KOMODITAS



PADI

62



KACANG HIJAU

0



JAGUNG

0



UBI JALAR

23



KACANG TANAH

4



UBI KAYU

2



Badan Pusat Statistik  
Kabupaten Merauke





**ULASAN**

Lahan sawah di Distrik Muting merupakan lahan sawah dengan jenis pengairan non irigasi. Luas lahan sawah non irigasi ini seluas 115,00 ha. Selain sawah, terdapat pula ladang/huma. Luas lahannya sebesar 88,00 ha.

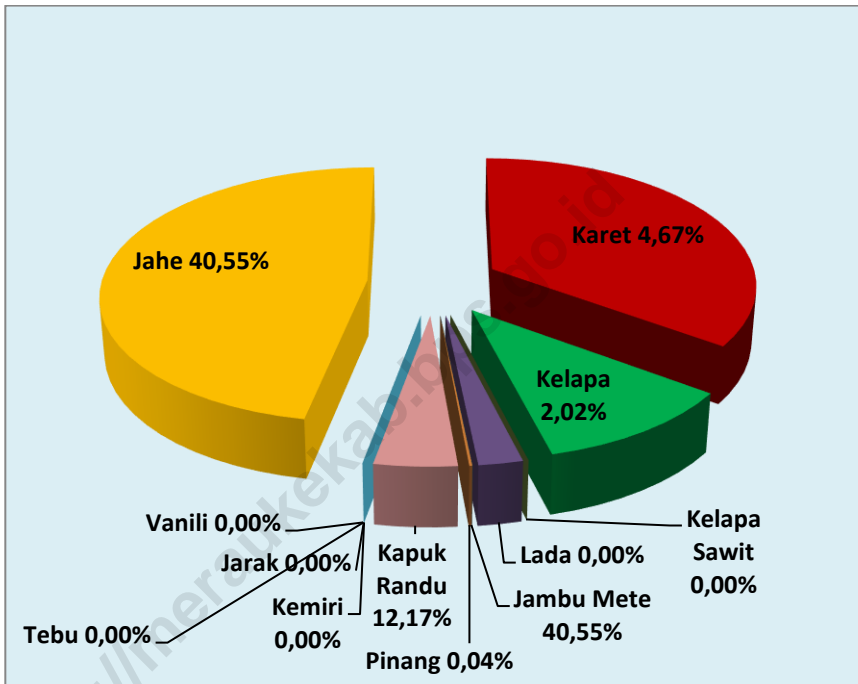
Pada tahun 2016, terdapat 2.912,00 hektar lahan yang sementara tidak diusahakan di Distrik Muting.

Dari lahan sawah dan ladang yang ada, luas tanam padi sawah pada tahun 2016 sebesar 62,00 ha, luas panen padi ladang sebesar 62,00 ha, produksi 167,40 ha dan produktivitas sebesar 2,70 ha.

Selain padi terdapat pula tanaman pangan jagung, kedelai, ubi kayu, dan ubi jalar. Tanaman kedelai memiliki luas panen terbesar dari jenis tanaman lainnya yaitu seluas 29,00 ha.

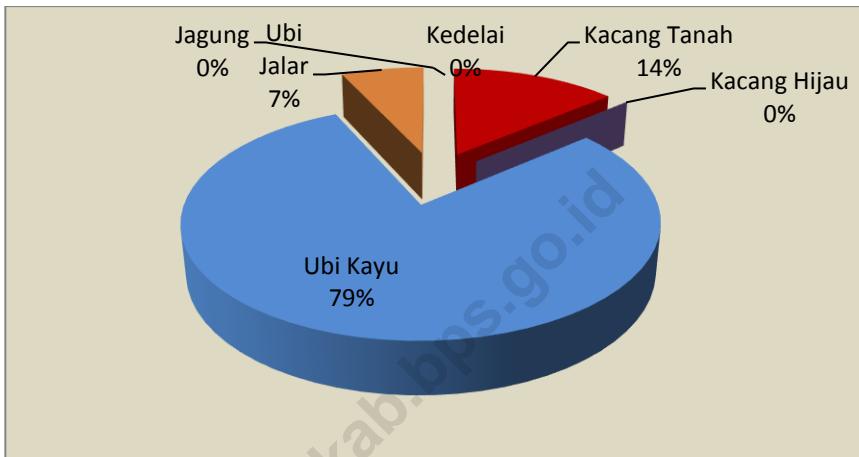
Tanaman perkebunan pun diusahakan di Distrik Muting dan memiliki luas panen masing-masing Jahe 50,00ha, karet 37.18ha, kelapa 11.78ha, lada 2.50ha, pinang 0.17ha dan kapuk randu 4,68ha.

**Gambar 9. Persentase Produksi Tanaman Perkebunan Menurut Jenis Tanaman di Distrik Muting, 2016**



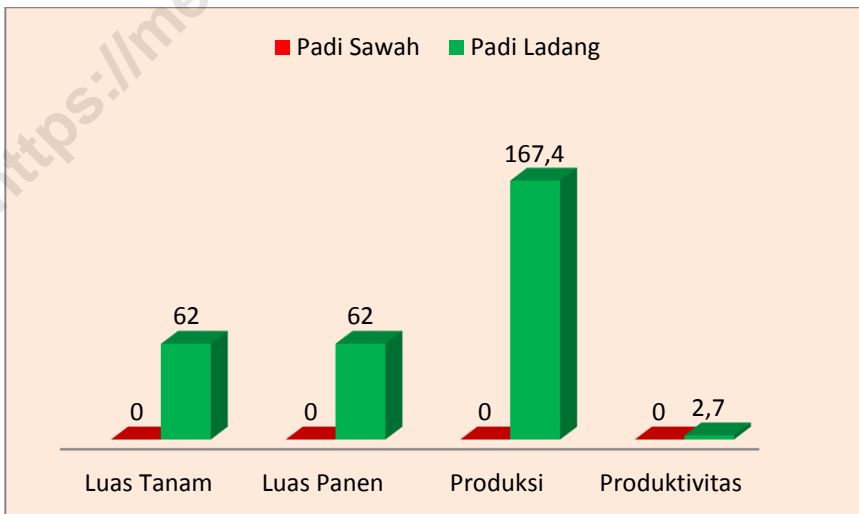
Sumber: Dinas Kehutanan dan Perkebunan Kabupaten Merauke

**Gambar 10. Presentasi Luas Panen di Distrik Muting, 2016**



Sumber: Dinas Peternakan dan Kesehatan Hewan Kabupaten Merauke

**Gambar 11. Luas Tanam, Luas Panen, Produksi dan Produktivitas Padi Sawah dan Padi Ladang di Distrik Muting, 2016**



Sumber: Dinas Peternakan dan Kesehatan Hewan Kabupaten Merauke

## 5.1 TANAMAN PANGAN

**Tabel 5.1.1. Luas Lahan Sawah Menurut Jenis Pengairan di Distrik Muting (hektar), 2016**

Pengairan	Luas Lahan
(1)	(2)
Irigasi	-
Non Irigasi	115,00
<b>Jumlah</b>	<b>115,00</b>

Sumber: Laporan statistik pertanian tanaman pangan, penggunaan lahan

**Tabel 5.1.2. Luas Lahan Tegal/Kebun, Ladang/Huma, dan Lahan yang Sementara Tidak Diusahakan di Distrik Muting (hektar), 2016**

Jenis Lahan	Luas Lahan
(1)	(2)
Tegal/Kebun	-
Ladang/Huma	88,00
Sementara Tidak Diusahakan	2 912,00

Sumber: Laporan statistik pertanian tanaman pangan, penggunaan lahan

**Tabel 5.1.3. Luas Tanam, Luas Panen, Produksi dan Produktivitas Padi Sawah dan Padi Ladang di Distrik Muting, 2016**

Jenis Padi	Luas Tanam	Luas Panen	Produksi	Produktivitas
(1)	(2)	(3)	(4)	(5)
Padi Sawah	0,00	0,00	0,00	0,00
Padi Ladang	62,00	62,00	167,40	2,70
<b>Jumlah</b>	<b>62,00</b>	<b>62,00</b>	<b>167,40</b>	<b>2,70</b>

Sumber: Laporan statistik pertanian tanaman pangan, padi

**Tabel 5.1.4. Luas Panen Jagung, Kedelai, Kacang Tanah, Kacang Hijau, Ubi Kayu, Ubi Jalar di Distrik Muting, 2016**

Jenis Tanaman	Luas Panen
(1)	(2)
Jagung	0,00
Kedelai	0,00
Kacang Tanah	4,00
Kacang Hijau	0,00
Ubi Kayu	23,00
Ubi Jalar	2,00

Sumber: Dinas Tanaman Pangan Kabupaten Merauke

## 5.2. HORTIKULTURA

**Tabel 5.2.1. Luas PanenTanaman Sayuran Menurut Jenis Sayuran di Distrik Muting, 2016**

Jenis Sayuran	Luas Panen
(1)	(2)
Bawang Merah	0,00
Cabe	0,00
Kubis	0,00
Sawi/Petsai	0,00
Tomat	0,00
Terung	0,00
Kangkung	0,00
Kacang Panjang	0,00
Bayam	0,00
Ketimun	0,00

Sumber: Dinas Tanaman Pangan dan Holtikultura Kabupaten Merauke

**Tabel 5.2.2. Produksi Tanaman Sayuran Menurut Jenis Sayuran di Distrik Muting (ton), 2016**

Jenis Sayuran	Produksi
(1)	(2)
Bawang Merah	0,00
Cabe	0,00
Kubis	0,00
Sawi/Petsai	0,00
Tomat	0,00
Terung	0,00
Kangkung	0,00
Kacang Panjang	0,00
Bayam	0,00
Ketimun	0,00

Sumber: Dinas Tanaman Pangan dan Holtikultura Kabupaten Merauke



## 5.3. PERKEBUNAN

**Tabel 5.3.1. Luas Lahan Tanaman Perkebunan Menurut Jenis Tanaman di Distrik Muting, 2016**

Jenis Tanaman	Luas (ha)
(1)	(2)
Karet	980,00
Kelapa	127,00
Kelapa Sawit	15 672,05
Lada	6,00
Jambu Mete	-
Pinang	7,00
Kapuk Randu	44,00
Kemiri	11,00
Jarak	-
Tebu	-
Vanili	-
Jahe	25,00

Sumber: Dinas Kehutanan dan Perkebunan Kabupaten Merauke

**Tabel 5.3.2. Produksi Tanaman Perkebunan Menurut Jenis Tanaman di Distrik Muting, 2016**

Jenis Tanaman	Produksi (ton)
(1)	(2)
Karet	37,18
Kelapa	11,73
Kelapa Sawit	-
Lada	2,50
Jambu Mete	-
Pinang	0,17
Kapuk Randu	4,68
Kemiri	-
Jarak	-
Tebu	-
Vanili	-
Jahe	50,00

Sumber: Dinas Kehutanan dan Perkebunan Kabupaten Merauke

#### 5.4. PETERNAKAN

**Tabel 5.4.1. Populasi Ternak di Distrik Muting, 2016**

Jenis Ternak	Jumlah (ekor)
(1)	(2)
Sapi Potong	
Kerbau	
Kuda	
Kambing	
Babi	

Sumber: Dinas Peternakan dan Kesehatan Hewan Kabupaten Merauke  
Catatan : Data Belum Tersedia

**Tabel 5.4.2. Populasi, Produksi Daging, dan Produksi Telur Unggas di Distrik Muting, 2016**

Jenis Unggas	Populasi	Produksi Daging	Produksi Telur
(1)	(2)	(3)	
Ayam Kampung			
Ayam Petelur			
Ayam Pedaging			
Itik			

Sumber: Dinas Peternakan dan Kesehatan Hewan Kabupaten Merauke  
Catatan : Data Belum Tersedia

# BAB 6

## PERDAGANGAN

### JUMLAH PERUSAHAAN DAN KOPERASI



2

CV/FIRMA



3

KUD



6

LAINNYA



Badan Pusat Statistik  
Kabupaten Merauke

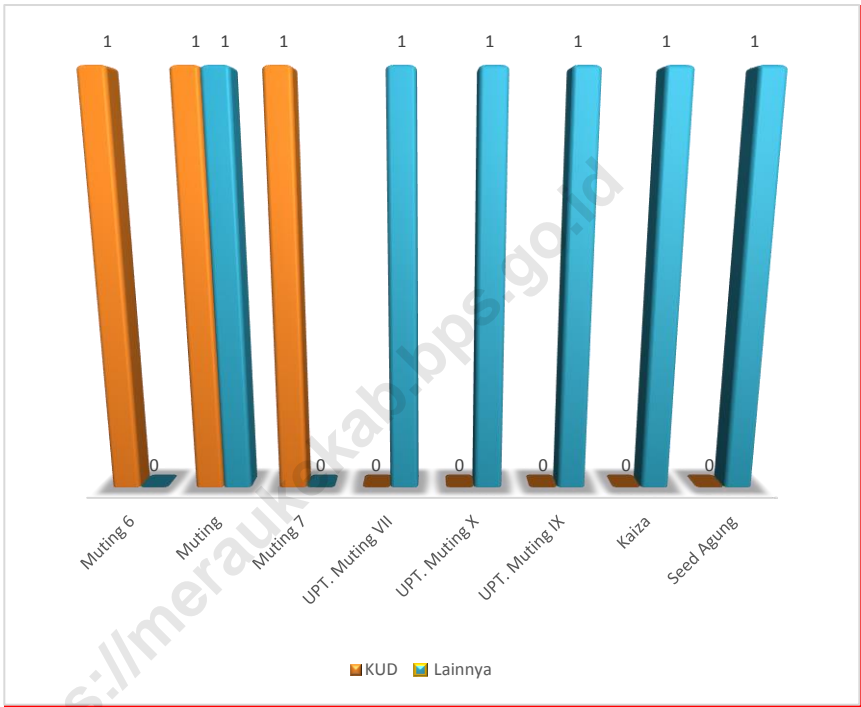


**ULASAN**

Pada tahun 2016, pasar sebagai sarana perdagangan sudah tersedia di Distrik Muting. Tepatnya di kampung Seed Agung Prasasti, selain itu ada sarana perdagangan lain seperti kios dan warung yang tersebar di kampung-kampung.

Kegiatan perekonomian di Distrik Muting dikembangkan pula oleh perusahaan dan koperasi. Terdapat dua CV/Firma yang telah ada sejak tahun 2014 dan 9 koperasi. Dari 9 koperasi yang ada, 3 di antaranya merupakan Koperasi Unit Desa.

**Gambar 12. Jumlah Koperasi Menurut Jenis Koperasi dan Letak di Distrik Muting, 2016**



Sumber: Dinas Koperasi, UMKM, Perindustrian dan Perdagangan Kabupaten Merauke

**Tabel 7.1. Jumlah Perusahaan Menurut Bentuk Badan Hukum di Distrik Muting, 2011 - 2016**

<b>Tipe Badan Hukum</b>	<b>2011</b>	<b>2012</b>	<b>2013</b>	<b>2014</b>	<b>2016</b>
(1)	(2)	(3)	(4)	(5)	(6)
Perseroan Terbatas	-	-	-	-	-
CV/Firma	-	-	-	2	2
Koperasi	-	-	-	-	-
Perorangan	-	-	-	-	-
Lainnya	-	-	-	-	-
<b>Jumlah</b>	<b>-</b>	<b>-</b>	<b>-</b>	<b>2</b>	<b>2</b>

Sumber: Dinas Koperasi, UMKM, Perindustrian dan Perdagangan Kabupaten Merauke



**Tabel 7.2. Jumlah Koperasi Menurut Jenis Koperasi dan Letak di Distrik Muting, 2016**

Letak	KUD	KPR	KOPKAR	Lainnya	Jumlah
(1)	(2)	(3)	(4)	(5)	(6)
1 Muting 6	1	-	-	-	1
2 Muting	1	-	-	1	2
3 Muting 7	1	-	-	-	1
4 UPT. Muting VII	-	-	-	1	1
5 UPT. Muting X	-	-	-	1	1
6 UPT. Muting IX	-	-	-	1	1
7 Kaiza	-	-	-	1	1
8 Seed Agung	-	-	-	1	1
<b>Muting</b>	<b>3</b>	<b>-</b>	<b>-</b>	<b>6</b>	<b>9</b>

Sumber: Dinas Koperasi, UMKM, Perindustrian dan Perdagangan Kabupaten Merauke

<https://meraukekab.bps.go.id>

<https://meraukekab.bps.go.id>

# DATA

## MENCERDASKAN BANGSA



**BADAN PUSAT STATISTIK  
KABUPATEN MERAUKE**

Jl. R. E. Martadinata No 2 Merauke  
Telp. (0971) 3330883 E-mail [bps9401@bps.go.id](mailto:bps9401@bps.go.id)  
Homepage: <http://meraukekab.bps.go.id>



9

786027

134188