

**KECAMATAN BOJA**  
**DALAM ANGKA TAHUN 2017**

TERMINAL BOJA

SANTOSA STABLE



**BADAN PUSAT STATISTIK**  
**KABUPATEN KENDAL**

**KECAMATAN BOJA**  
**DALAM ANGKA TAHUN 2017**

TERMINAL BOJA

ANTOSA STABIL



**BADAN PUSAT STATISTIK**  
**KABUPATEN KENDAL**

---

**BOJA DALAM ANGKA 2017**  
**BOJA IN FIGURES 2017**

ISSN : 0852 - 0235

Nomor Publikasi/ *Publication Number* : 33241701

Nomor Katalog BPS/ *Catalog Number of BPS* : 1102001.3324070

Ukuran Buku/ *Book Size* : 21 x 15 cm

Jumlah Halaman/ *Number of Page* : xii + 97 Halaman/ Pages

Naskah/ *Manuscript* :  
Koordinator Statistik Kecamatan Boja  
*District Statistical Officer Boja*

Diterbitkan Oleh/ *Published By* :  
BPS Kabupaten Kendal

Dilarang mengumumkan, mendistribusikan, mengomunikasikan, dan/atau mengandakan sebagian atau seluruh isi buku ini untuk tujuan komersial tanpa izin tertulis dari Badan Pusat Statistik

---

---

**PETA WILAYAH  
KECAMATAN BOJA**  
*Map of BOJA*



---

## KATA SAMBUTAN

**Assalamu'alaikum Wr.Wb..**

Alhamdulillah, segala puji bagi Allah SWT akhirnya buku *KECAMATAN BOJA DALAM ANGKA 2017* ini dapat terbit sesuai jadwal. Ucapan terima kasih yang tak terhingga Saya ucapkan kepada Koordinator Statistik Kecamatan Boja yang telah berupaya maksimal menyusun buku ini.

Buku ini merupakan sumber data dan informasi yang sangat penting dalam perencanaan pembangunan, utamanya yang berkaitan dengan kondisi sosial, ekonomi, dan berbagai hal lainnya.

Semoga buku ini dapat dijadikan sumber data dan informasi dalam pelaksanaan tugas baik di bidang pemerintahan, pembangunan, maupun kemasyarakatan di era sekarang ini.

Akhirnya, semoga buku ini benar-benar dapat dimanfaatkan oleh semua pihak, dalam rangka lebih memacu perkembangan pembangunan di Kecamatan Boja.

**Wassalamu'alaikum Wr. Wb.**

Kendal, Agustus 2017  
Kepala BPS Kabupaten Kendal,



**Drs. SUGITA, MM**  
NIP. 19640813 199003 1 002



---

## KATA PENGANTAR


Publikasi Kecamatan Boja Dalam Angka 2017 merupakan publikasi yang diterbitkan oleh Badan Pusat Statistik Kabupaten Kendal. Publikasi ini berisi berbagai data dan informasi terpilih seputar Kecamatan Boja untuk membantu pengguna data memahami perkembangan pembangunan serta potensi yang ada di Kecamatan Boja.

Publikasi Kecamatan Boja Dalam Angka 2017 merupakan publikasi yang terbit secara rutin setiap tahun. Analisis yang disajikan berupa analisis sederhana.

Semoga publikasi ini bermanfaat bagi para pengguna data sekaligus dapat memperkaya akan kebutuhan data statistik di Kecamatan Boja.

Akhirnya, Saya ucapkan terima kasih yang sebesar-besarnya kepada semua pihak yang telah membantu dalam penerbitan publikasi ini. Saran yang konstruktif sangat kami harapkan demi perbaikan publikasi di masa yang akan datang.

Boja, Agustus 2017  
Koordinator Statistik Kecamatan  
Boja



**SUHARTO**  
NIP. 19660227 198603 1 001

---

## DAFTAR ISI

	Halaman
Bab I            Geografis .....	1
Bab II           Pemerintahan .....	16
Bab III          Kependudukan .....	27
Bab IV          Sosial .....	46
Bab V           Pertanian .....	77
Bab VI          Keuangan .....	91

---

## DAFTAR TABEL

	Halaman
<b>BAB I. GEOGRAFIS</b>	
Tabel 1.1.	Letak Geografis Wilayah Kecamatan Boja 3
Tabel 1.2.	Luas Wilayah Menurut Desa Tahun 2016 4
Tabel 1.3.	Jarak Kantor Desa ke Ibu Kota Kecamatan Boja Tahun 2016 5
Tabel 1.4.	Luas Wilayah Kecamatan Boja Menurut Jenis Penggunaan Tahun 2016 6
Tabel 1.5.	Luas Lahan Sawah Menurut Desa dan Jenis Pengairannya (Hektar) Tahun 2016 7
Tabel 1.6.	Luas Lahan Bukan Sawah Menurut Desa dan Jenisnya (Hektar) Tahun 2016 9
Tabel 1.7.	Luas Lahan Bukan Pertanian Menurut Desa dan Jenisnya (Hektar) Tahun 2016 12
Tabel 1.8.	Banyaknya Hari Hujan Menurut Bulan Tahun 2014 - 2016 13
Tabel 1.9.	Banyaknya Curah Hujan Menurut Bulan Tahun 2014 - 2016 14
<b>BAB II. PEMERINTAHAN</b>	
Tabel 2.1.	Banyaknya Dusun/Dukuh, Rukun Warga (RW), dan Rukun Tetangga (RT) Menurut Desa Tahun 2016 18
Tabel 2.2.	Banyaknya Balai Desa dan Kantor Desa Tahun 2016 19
Tabel 2.3.	Banyaknya Perangkat Desa Menurut Desa Tahun 2016 20
Tabel 2.4.	Banyaknya Surat Pemberitahuan Pajak Terdaftar (SPT) Menurut Desa Tahun 2014 - 2016 24
Tabel 2.5.	Pemasukan Pajak Bumi dan Bangunan (PBB) Menurut Desa Tahun 2014 - 2016 25
<b>BAB III. KEPENDUDUKAN</b>	
Tabel 3.1.	Jumlah Penduduk Menurut Jenis Kelamin Tahun 2005- 29



	Halaman
	2016
Tabel 3.2.	Jumlah Penduduk Menurut Jenis Kelamin dan Sex Rasio Dirinci Per Desa Tahun 2016 30
Tabel 3.3.	Jumlah Penduduk, Rumah Tangga, dan Rata - rata Anggota Rumah Tangga Menurut Desa Tahun 2016 31
Tabel 3.4.	Luas Wilayah, Jumlah Penduduk, dan Kepadatan Penduduk Menurut Desa Tahun 2016 32
Tabel 3.5.	Laju Pertumbuhan Penduduk Menurut Desa Tahun 2015 - 2016 33
Tabel 3.6.	Jumlah Penduduk Menurut Kelompok Umur dan Jenis Kelamin Tahun 2014 34
Tabel 3.7.	Jumlah Penduduk Menurut Kelompok Umur dan Jenis Kelamin Tahun 2015 35
Tabel 3.8.	Jumlah Penduduk Menurut Kelompok Umur dan Jenis Kelamin Tahun 2016 36
Tabel 3.9.	Banyaknya Akseptor KB Aktif Menurut Desa dan Jenis Kontrasepsi Tahun 2016 37
Tabel 3.10.	Banyaknya Pemeluk Agama Menurut Desa Tahun 2016 40
Tabel 3.11.	Banyaknya Tempat Ibadah Menurut Desa Tahun 2016 42
Tabel 3.12.	Banyaknya Calon Jamaah Haji Menurut Desa Tahun 2014 - 2016 43
Tabel 3.13.	Banyaknya Nikah, Talak, Cerai, dan Rujuk Menurut Desa Tahun 2016 44
 <b>BAB IV. SOSIAL</b>	
Tabel 4.1.	Rasio Murid – Sekolah dan Rasio Murid - Guru Taman Kanak-Kanak (TK) Menurut Desa Tahun 2016 48
Tabel 4.2.	Rasio Murid – Sekolah dan Rasio Murid - Guru Sekolah Dasar Negeri (SDN) Menurut Desa Tahun 2016 49
Tabel 4.3.	Rasio Murid – Sekolah dan Rasio Murid - Guru Sekolah Dasar (SD) Swasta Menurut Desa Tahun 2016 50
Tabel 4.4.	Rasio Murid – Sekolah dan Rasio Murid - Guru Madrasah Ibtidaiyah (MI) Menurut Desa Tahun 2016 51

---

		Halaman
Tabel 4.5.	Rasio Murid – Sekolah dan Rasio Murid - Guru Sekolah Menengah Pertama Negeri Menurut Desa Tahun 2016	52
Tabel 4.6.	Rasio Murid – Sekolah dan Rasio Murid - Guru Sekolah Menengah Pertama Swasta Menurut Desa Tahun 2016	53
Tabel 4.7.	Rasio Murid – Sekolah dan Rasio Murid - Guru Madrasah Tsanawiyah (MTS) Menurut Desa Tahun 2016	54
Tabel 4.8.	Rasio Murid – Sekolah dan Rasio Murid - Guru Sekolah Menengah Atas Negeri(SMAN) Menurut Desa Tahun 2016	55
Tabel 4.9.	Rasio Murid – Sekolah dan Rasio Murid - Guru Sekolah Menengah Atas (SMA) Swasta Menurut Desa Tahun 2016	56
Tabel 4.10.	Rasio Murid – Sekolah dan Rasio Murid - Guru Sekolah Menengah Kejuruan Negeri (SMKN) Menurut Desa Tahun 2016	57
Tabel 4.11.	Rasio Murid – Sekolah dan Rasio Murid - Guru Sekolah Menengah Kejuruan (SMK) Swasta Menurut Desa Tahun 2016	58
Tabel 4.12.	Rasio Murid – Sekolah dan Rasio Murid - Guru Madrasah Aliyah (MA) Menurut Desa Tahun 2016	59
Tabel 4.13.	Banyaknya Tenaga Kesehatan Menurut Desa Tahun 2016	60
Tabel 4.14.	Banyaknya Fasilitas Kesehatan Menurut Desa Tahun 2016	61
Tabel 4.15.	Banyaknya Keluarga Menurut Desa dan Jenis Tahapan Tahun 2016	64
Tabel 4.16.	Banyaknya Penderita Cacat Menurut Desa dan Jenis Cacat Tahun 2016	65
Tabel 4.17.	Banyaknya Penyandang Sosial Menurut Desa dan Jenis Penyandang Sosial Tahun 2016	67
Tabel 4.18.	Banyaknya Lapangan Olahraga Menurut Desa Tahun 2016	69
Tabel 4.19.	Jumlah Bantuan Program Keluarga Harapan (PKH)	70

		Halaman
	Tahap I Menurut Desa Tahun 2016	
Tabel 4.20.	Jumlah Bantuan Program Keluarga Harapan (PKH)	71
	Tahap II Menurut Desa Tahun 2016	
Tabel 4.21.	Jumlah Bantuan Program Keluarga Harapan (PKH)	72
	Tahap III Menurut Desa Tahun 2016	
Tabel 4.22.	Jumlah Bantuan Program Keluarga Harapan (PKH)	73
	Tahap IV Menurut Desa Tahun 2016	
Tabel 4.23.	Banyaknya Rumah Tangga Sasaran Hasil Pendataan	74
Tabel 4.24.	Jumlah Penerima Program Raskin Tahun 2015 - 2017	75

## **BAB V. PERTANIAN**

Tabel 5.1.	Jumlah Rumah Tangga Usaha Pertanian Menurut Subsektor, ST2013	79
Tabel 5.2.	Jumlah Rumah Tangga Usaha Tanaman Padi dan Palawija menurut Jenis Tanaman, ST2013	81
Tabel 5.3.	Luas Panen dan Produksi Tanaman Hortikultura Semusim Menurut Komoditas Tahun 2016	82
Tabel 5.4.	Produksi Tanaman Hortikultura Tahunan Menurut Komoditas Tahun 2016	83
Tabel 5.5.	Luas Areal dan Produksi Tanaman Perkebunan Menurut Komoditas Tahun 2016	84
Tabel 5.6.	Produksi dan Nilai Produksi Perikanan Menurut Komoditas Tahun 2016	85
Tabel 5.7.	Banyaknya Unggas Menurut Desa Tahun 2016	86
Tabel 5.8.	Banyaknya Ternak Menurut Desa dan Jenis Ternak Tahun 2016	88

## **BAB VI. KEUANGAN**

Tabel 6.1.	Banyaknya Bank Menurut Desa Tahun 2016	93
Tabel 6.2.	Banyaknya Lembaga Keuangan Bukan Bank Menurut Desa Tahun 2016	94
Tabel 6.3.	Banyaknya Pasar Menurut Desa Tahun 2016	95

Tabel 6.4. Jumlah Dana Desa Yang Bersumber Dari APBN Dirinci Per Desa Tahun Anggaran 2016

96

<http://kendalkab.bps.go.id>

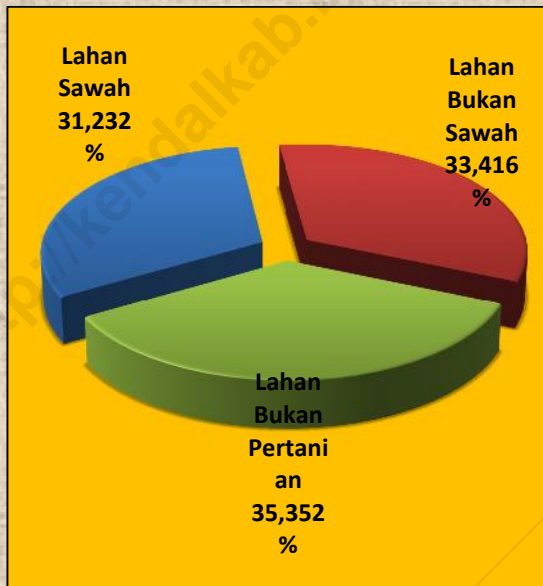
---

## DAFTAR GRAFIK

	Halaman
Grafik 1. Perbandingan Luas Wilayah Kecamatan Boja Menurut Jenis Penggunaan Tahun 2016	15
Grafik 2. Banyaknya Perangkat Desa Tahun 2016	26
Grafik 3. Penduduk Kecamatan Boja Menurut Kelompok Umur dan Jenis Kelamin Tahun 2016	45
Grafik 4. Perbandingan Jumlah Murid di Kecamatan Boja Tahun 2016	76
Grafik 5. Jumlah Ternak Menurut Jenisnya Tahun 2016	90
Grafik 6. Jumlah Dana Desa Menurut Desa Tahun 2016 (Ribu Rupiah)	97

# Geografis

*Jenis Penggunaan  
lahan Kecamatan  
Boja*



---

## BAB I. GEOGRAFIS

Kecamatan Boja merupakan satu dari 20 kecamatan di Kabupaten Kendal Propinsi Jawa Tengah, dengan wilayah sebelah Utara berbatasan dengan Kecamatan Kaliwungu Selatan, sebelah Selatan berbatasan dengan Kecamatan Limbangan, sebelah Barat berbatasan dengan Kecamatan Singorojo dan sebelah Timur berbatasan dengan Kota Semarang, dengan ketinggian tanah 350 sampai dengan 500 m di atas permukaan laut.

Luas wilayah Kecamatan Boja mencapai 64,10 Km<sup>2</sup> dengan sebagian besar wilayahnya digunakan sebagai lahan bukan pertanian yang berupa rumah/bangunan, hutan negara, rawa-rawa dan lainnya yaitu sebesar 23,68 Km<sup>2</sup> (36,94%), selebihnya untuk lahan sawah sebesar 20,02 Km<sup>2</sup> (31,23%) dan lahan pertanian bukan sawah sebesar 20,4 Km<sup>2</sup> (31,82%).

Apabila dilihat menurut luas wilayah desa, desa terluas di Kecamatan Boja adalah Desa Meteseh dengan luas wilayah sebesar 7,55 Km<sup>2</sup> (11,78 persen dari luas wilayah Kecamatan Boja), sementara desa dengan luas terkecil adalah Desa Puguh dengan luas hanya sebesar 1,58 Km<sup>2</sup> (2,46 persen dari luas wilayah Kecamatan Boja). Menurut jarak kantor desa ke ibu kota Kecamatan Boja, Desa Medono merupakan desa terjauh dengan jarak mencapai 16 Km sedangkan desa terdekat adalah Desa Boja yang merupakan desa tempat ibukota Kecamatan Boja.

Rata-rata curah hujan di wilayah Kecamatan Boja tahun 2016 sekitar 364 mm dengan rata-rata hari hujan sebanyak 19 hari.



**Tabel 1.1. Letak Geografis Wilayah Kecamatan Boja**

Letak dan Luas	Uraian
(1)	(2)
1. Letak	$7^{\circ} 02' 58''$ LS - $7^{\circ} 08' 53''$ LS $109^{\circ} 15' 08''$ BT - $110^{\circ} 21' 85''$ BT
2. Luas	64,10 Km <sup>2</sup>
3. Letak Di Atas Permukaan Laut	350 - 500 meter dpl
4. Batas Wilayah	
Sebelah Utara	: Kecamatan Kaliwungu Selatan
Sebelah Selatan	: Kecamatan Limbangan
Sebelah Timur	: Kota Semarang
Sebelah Barat	: Kecamatan Singorojo

Sumber data: Kantor Kecamatan Boja

**Tabel 1.2. Luas Wilayah Menurut Desa Tahun 2016**

Desa/Kelurahan	Luas Wilayah (Km <sup>2</sup> )	Persentase (%)
(1)	(2)	(3)
01. Purwogondo	3,38	5,27
02. Kaligading	2,72	4,24
03. Salamsari	2,47	3,85
04. Blimbing	3,78	5,90
05. Bebengan	4,24	6,61
06. B o j a	3,67	5,73
07. Meteseh	7,55	11,78
08. Trisobo	4,59	7,16
09. Campurejo	3,27	5,10
10. Tampingan	1,94	3,03
11. Karangmanggis	3,94	6,15
12. Ngabean	5,23	8,16
13. Klirris	2,97	4,63
14. P u g u h	1,58	2,46
15. Medono	2,21	3,45
16. Pasigitan	5,44	8,49
17. L e b a n	3,17	4,95
18. Banjarejo	1,95	3,04
Jumlah	64,10	100,00

Sumber data: Kantor Kecamatan Boja

**Tabel 1.3. Jarak Kantor Desa ke Ibu Kota Kecamatan Boja Tahun 2016**

<b>Desa/Kelurahan</b>	<b>Jarak (Km)</b>
(1)	(2)
01. Purwogondo	5,00
02. Kaligading	3,00
03. Salamsari	2,00
04. Blimbing	2,50
05. Bebengan	2,00
06. B o j a	0,50
07. Meteseh	3,20
08. Trisobo	5,00
09. Campurejo	3,00
10. Tampingan	1,20
11. Karangmanggis	2,00
12. Ngabean	3,00
13. Klirris	6,00
14. P u g u h	10,00
15. Medono	16,00
16. Pasigitan	14,00
17. L e b a n	11,00
18. Banjarejo	13,00

Sumber data: Kantor Kecamatan Boja

**Tabel 1.4. Luas Wilayah Kecamatan Boja Menurut Jenis Penggunaan Tahun 2016**

Jenis Penggunaan	Luas (Km <sup>2</sup> )	Persentase (%)
(1)	(2)	(3)
1. Lahan Sawah	20,02	31,23
2. Lahan Bukan Sawah	21,42	33,42
3. Lahan Bukan Pertanian	22,66	35,35
Jumlah	64,10	100,00

Sumber data: Statistik Kecamatan Boja

**Tabel 1.5. Luas Lahan Sawah Menurut Desa dan Jenis Pengairannya (Hektar) Tahun 2016**

Desa/Kelurahan	Lahan Sawah Irigasi				
	Irigasi Teknis	Irigasi Setengah Teknis	Irigasi Sederhana	Irigasi Desa	
(1)	(2)	(3)	(4)	(5)	
01. Purwogondo	0,00	0,00	147,00	0,00	
02. Kaligading	0,00	0,00	132,00	0,00	
03. Salamsari	9,00	0,00	86,00	0,00	
04. Blimbing	56,00	0,00	48,00	0,00	
05. Bebengan	100,00	0,00	7,00	0,00	
06. B o j a	80,00	0,00	79,00	0,00	
07. Meteseh	0,00	0,00	30,00	0,00	
08. Trisobo	0,00	0,00	15,00	0,00	
09. Campurejo	0,00	0,00	133,00	0,00	
10. Tampingan	0,00	0,00	126,00	0,00	
11. Karangmanggis	0,00	0,00	32,00	0,00	
12. Ngabean	0,00	0,00	188,00	0,00	
13. K l l r l s	0,00	0,00	165,00	0,00	
14. P u g u h	0,00	0,00	72,00	0,00	
15. Medono	0,00	0,00	39,00	0,00	
16. Pasigitan	0,00	0,00	156,00	0,00	
17. L e b a n	0,00	0,00	114,00	0,00	
18. Banjarejo	0,00	0,00	70,00	0,00	
Jumlah	2016	245,00	0,00	1.639,00	0,00
	2015	245,00	0,00	1.639,00	0,00
	2014	245,00	0,00	1.639,00	0,00

Sumber data: Statistik Kecamatan Boja

**Tabel 1.5. Lanjutan**

Desa/Kelurahan	Lahan Sawah Non Irigasi			
	Tadah Hujan	Rawa Pasang Surut	Rawa Lebak	
	(6)	(7)	(8)	
01. Purwogondo	0,00	0,00	0,00	
02. Kaligading	0,00	0,00	0,00	
03. Salamsari	7,00	0,00	0,00	
04. Blimbing	0,00	0,00	0,00	
05. Bebengan	0,00	0,00	0,00	
06. B o j a	0,00	0,00	0,00	
07. Meteseh	42,00	0,00	0,00	
08. Trisobo	16,00	0,00	0,00	
09. Campurejo	0,00	0,00	0,00	
10. Tampingan	0,00	0,00	0,00	
11. Karangmanggis	11,00	0,00	0,00	
12. Ngabean	26,00	0,00	0,00	
13. K l l r l s	0,00	0,00	0,00	
14. P u g u h	0,00	0,00	0,00	
15. Medono	4,00	0,00	0,00	
16. Pasigitan	12,00	0,00	0,00	
17. L e b a n	0,00	0,00	0,00	
18. Banjarejo	0,00	0,00	0,00	
Jumlah	2016	118,00	0,00	0,00
	2015	118,00	0,00	0,00
	2014	118,00	0,00	0,00

Sumber data: Statistik Kecamatan Boja

**Tabel 1.6. Luas Lahan Bukan Sawah Menurut Desa dan Jenisnya (Hektar) Tahun 2016**

Desa/Kelurahan	Lahan Pertanian Bukan Sawah			
	Tegal/Kebun	Ladang/Huma	Perkebunan	
(1)	(2)	(3)	(4)	
01. Purwogondo	34,42	0,00	66,25	
02. Kaligading	28,86	0,00	0,00	
03. Salamsari	25,55	0,00	0,00	
04. Blimbing	126,36	0,00	0,00	
05. Bebengan	96,04	0,00	0,00	
06. B o j a	28,75	0,00	0,00	
07. Meteseh	221,25	0,00	60,30	
08. Trisobo	183,16	0,00	42,35	
09. Campurejo	34,40	0,00	0,00	
10. Tampingan	9,84	0,00	0,00	
11. Karangmanggis	245,32	0,00	0,00	
12. Ngabean	108,61	0,00	0,00	
13. K l l r l s	48,58	0,00	0,00	
14. P u g u h	31,18	0,00	0,00	
15. Medono	66,42	0,00	0,00	
16. Pasigitan	154,48	0,00	0,00	
17. L e b a n	98,04	0,00	0,00	
18. Banjarejo	61,82	0,00	0,00	
Jumlah	2016	1.603,08	0,00	168,90
	2015	1.603,08	0,00	168,90
	2014	1.603,08	0,00	168,90

Sumber data: Statistik Kecamatan Boja



**Tabel 1.6. Lanjutan**

(Ha)

Desa/Kelurahan	Lahan Pertanian Bukan Sawah			
	Hutan Rakyat	Padang Penggembalaan	Hutan Negara	
(1)	(5)	(6)	(7)	
01. Purwogondo	0,00	0,00	0,00	
02. Kaligading	0,00	0,00	0,00	
03. Salamsari	0,00	0,00	0,00	
04. Blimbing	0,00	0,00	0,00	
05. Bebengan	0,00	0,00	0,00	
06. B o j a	0,00	0,00	0,00	
07. Meteseh	96,00	0,00	0,00	
08. Trisobo	99,48	0,00	0,00	
09. Campurejo	0,00	0,00	0,00	
10. Tampingan	0,00	0,00	0,00	
11. Karangmanggis	0,00	0,00	0,00	
12. Ngabean	0,00	0,00	0,00	
13. Klirris	0,00	0,00	0,00	
14. P u g u h	0,00	0,00	0,00	
15. Medono	26,88	0,00	40,00	
16. Pasigitan	45,62	0,00	62,00	
17. L e b a n	0,00	0,00	0,00	
18. Banjarejo	0,00	0,00	0,00	
Jumlah	2016	267,98	0,00	102,00
	2015	267,98	0,00	102,00
	2014	267,98	0,00	102,00

Sumber data: Statistik Kecamatan Boja

**Tabel 1.6. Lanjutan**

(Ha)

Desa/Kelurahan	Lahan Pertanian Bukan Sawah			
	Sementara Tidak Diusahakan	Kolam/ Tebat/ Empang	Lainnya	
(1)	(8)	(9)	(10)	
01. Purwogondo	0,00	0,00	0,00	
02. Kaligading	0,00	0,00	0,00	
03. Salamsari	0,00	0,00	0,00	
04. Blimbing	0,00	0,00	0,00	
05. Bebengan	0,00	0,00	0,00	
06. B o j a	0,00	0,00	0,00	
07. Meteseh	0,00	0,00	0,00	
08. Trisobo	0,00	0,00	0,00	
09. Campurejo	0,00	0,00	0,00	
10. Tampingan	0,00	0,00	0,00	
11. Karangmanggis	0,00	0,00	0,00	
12. Ngabean	0,00	0,00	0,00	
13. Klirris	0,00	0,00	0,00	
14. P u g u h	0,00	0,00	0,00	
15. Medono	0,00	0,00	0,00	
16. Pasigitan	0,00	0,00	0,00	
17. L e b a n	0,00	0,00	0,00	
18. Banjarejo	0,00	0,00	0,00	
Jumlah	2016	0,00	0,00	0,00
	2015	0,00	0,00	0,00
	2014	0,00	0,00	0,00

Sumber data: Statistik Kecamatan Boja

**Tabel 1.7. Luas Lahan Bukan Pertanian Menurut Desa dan Jenisnya (Hektar) Tahun 2016**

Desa/Kelurahan	Lahan Bukan Pertanian			
	Rumah, Bangunan	Rawa-Rawa	Lainnya	
(1)	(2)	(3)	(4)	
01. Purwogondo	82,63	0,00	7,70	
02. Kaligading	97,00	0,00	14,14	
03. Salamsari	101,50	0,00	17,95	
04. Blimbing	129,62	0,00	18,02	
05. Bebengan	199,38	0,00	21,58	
06. B o j a	167,90	0,00	11,35	
07. Meteseh	282,88	0,00	22,57	
08. Trisobo	89,40	0,00	13,61	
09. Campurejo	145,30	0,00	14,30	
10. Tampingan	48,50	0,00	9,66	
11. Karangmanggis	95,40	0,00	10,28	
12. Ngabean	183,90	0,00	16,49	
13. K I I r I s	74,30	0,00	9,12	
14. P u g u h	50,60	0,00	4,22	
15. Medono	40,30	0,00	4,40	
16. Pasigitan	107,30	0,00	6,60	
17. L e b a n	90,10	0,00	14,86	
18. Banjarejo	59,90	0,00	3,28	
Jumlah	2016	2.045,91	0,00	220,13
	2015	2.045,91	0,00	220,13
	2014	2.045,77		

Sumber data: Statistik Kecamatan Boja

**Tabel 1.8. Banyaknya Hari Hujan Menurut Bulan Tahun 2014 - 2016**

(Hari)

Bulan	2014	2015	2016
(1)	(2)	(3)	(4)
01. Januari	31	23	22
02. Pebruari	21	21	26
03. Maret	21	19	21
04. April	17	16	21
05. Mei	12	10	17
06. Juni	12	1	15
07. Juli	9	1	12
08. Agustus	8	0	11
09. September	0	0	18
10. Oktober	5	1	16
11. November	17	14	20
12. Desember	23	22	24
Kecamatan Boja	15	11	19

Sumber data: Pengairan Ranting Kecamatan Boja

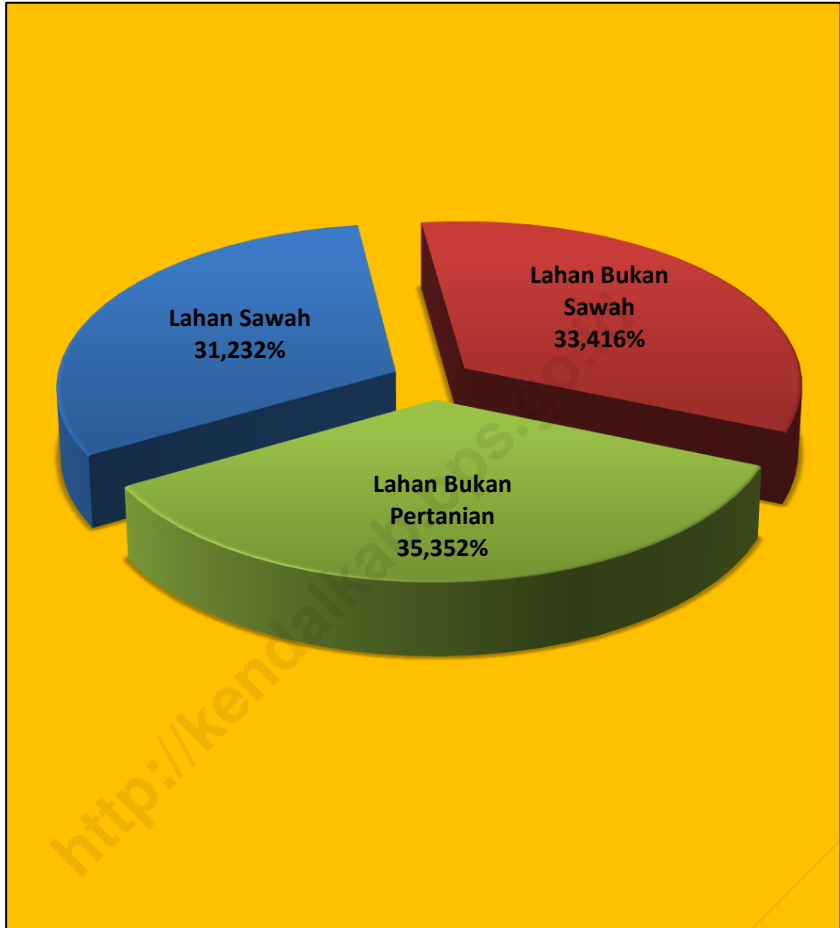
**Tabel 1.9. Banyaknya Curah Hujan Menurut Bulan Tahun 2014 - 2016**

(mm)

Bulan	2014	2015	2016
(1)	(2)	(3)	(4)
01. Januari	676	505	296
02. Pebruari	323	570	606
03. Maret	409	379	397
04. April	448	353	384
05. Mei	107	183	321
06. Juni	214	5	326
07. Juli	205	3	322
08. Agustus	97	0	123
09. September	0	0	410
10. Oktober	82	25	315
11. November	463	201	356
12. Desember	289	300	510
Kecamatan Boja	276	210	364

Sumber data: Pengairan Ranting Kecamatan Boja

**Grafik 1. Perbandingan Luas Wilayah Kecamatan Boja Menurut Jenis Penggunaan Tahun 2016**



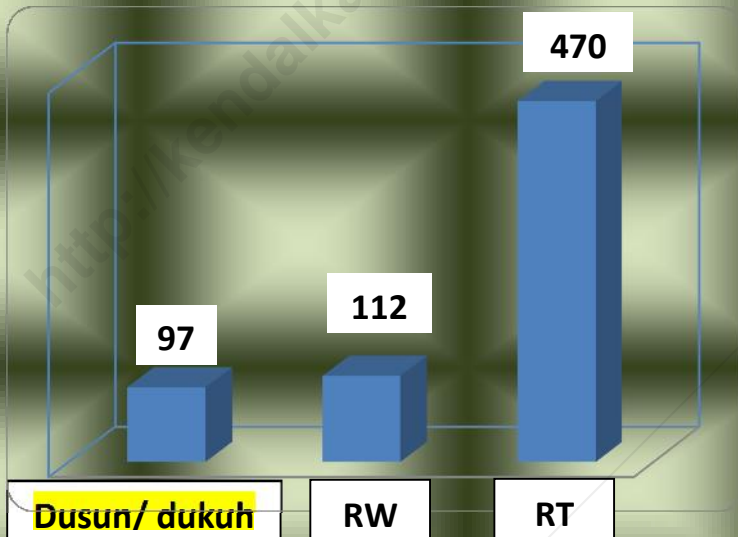
# Pemerintahan

Perangkat Desa di Kecamatan Boja

218 orang



Jumlah Dusun/Dukuh,  
RukunWarga (RW) dan  
RukunTetangga (RT)





---

## **BAB II. PEMERINTAHAN**

Secara administrasi, Kecamatan Boja terbagi menjadi 18 (delapan belas) desa dengan jumlah dusun/dukuh sebanyak 97 dusun. Jumlah Rukun Warga sebanyak 112 RW dan jumlah Rukun Tetangga sebanyak 470 RT.

Jumlah aparat pemerintah desa di wilayah Kecamatan Boja pada tahun 2016 tercatat mencapai 218 orang yang terdiri dari 18 kepala desa, 14 sekdes, 17 kaur umum, 18 kaur keuangan, 13 kaur pemerintahan, 21 modin, 9 bayan tani, 3 ulu-ulu, 6 jagabaya, 91 kepala dusun (kamituwo), dan 8 kebayan. Dari 18 desa yang ada, tahun 2016 ini Kepala Desanya sudah terisi semua.

Banyaknya Surat Pemberitahuan Pajak Terutang (SPT) tahun 2016 sebanyak 42.333 lembar, mengalami peningkatan sebesar 0,60 persen dibanding tahun 2015 yang berjumlah 42.078 lembar. Sementara itu, jumlah pendapatan Pajak Bumi dan Bangunan (PBB) tahun 2016 dari 18 desa sebanyak 962,08 juta rupiah. Pendapatan pajak tersebut hanya berasal dari sekitar 57,41 persen wajib pajak dengan total target penerimaan pajak sebesar 1,67 milyar rupiah. Realisasi pajak tersebut meningkat dibandingkan tahun lalu yang sebesar 52,53 persen.

Realisasi pajak tertinggi di Kecamatan Boja pada tahun 2016 adalah Desa Meteseh yaitu sebesar 87,58 persen. Sementara Desa Pasigitan merupakan desa dengan realisasi terendah yaitu sebesar 15,15 persen.

**Tabel 2.1. Banyaknya Dusun/Dukuh, Rukun Warga (RW), dan Rukun Tetangga (RT) Menurut Desa Tahun 2016**

Desa/Kelurahan	Dusun/ Dukuh	Rukun Warga (RW)	Rukun Tetangga (RT)
(1)	(2)	(3)	(4)
01. Purwogondo	6	6	18
02. Kaligading	6	7	30
03. Salamsari	6	6	16
04. Blimbing	5	5	24
05. Bebengan	4	8	49
06. B o j a	10	10	60
07. Meteseh	8	8	55
08. Trisobo	2	3	19
09. Campurejo	5	6	40
10. Tampilan	5	5	23
11. Karangmanggis	4	4	13
12. Ngabean	8	9	28
13. Kliris	8	8	22
14. P u g u h	3	5	10
15. Medono	2	3	6
16. Pasigitan	6	10	20
17. Leban	5	5	15
18. Banjarejo	4	4	22
Jumlah	2016	97	470
	2015	97	464
	2014	97	463

Sumber data: Monografi Desa

**Tabel 2.2. Banyaknya Balai Desa dan Kantor Desa Tahun 2016**

Desa/Kelurahan	Balai Desa	Kantor Desa
(1)	(2)	(3)
01. Purwogondo	1	1
02. Kaligading	1	1
03. Salamsari	1	1
04. Blimbing	1	1
05. Bebengan	1	1
06. B o j a	1	1
07. Meteseh	1	1
08. Trisobo	1	1
09. Campurejo	1	1
10. Tampingan	1	1
11. Karangmanggis	1	1
12. Ngabean	1	1
13. Klirris	1	1
14. P u g u h	1	1
15. Medono	1	1
16. Pasigitan	1	1
17. L e b a n	1	1
18. Banjarejo	1	1
Jumlah	2016	18
	2015	18
	2014	18

Sumber data: Monografi Desa

**Tabel 2.3. Banyaknya Perangkat Desa Menurut Desa Tahun 2016**

Desa/Kelurahan	Kepala Desa	Sekretaris Desa	Kaur Umum	
(1)	(2)	(3)	(4)	
01. Purwogondo	1	0	1	
02. Kaligading	1	0	1	
03. Salamsari	1	1	1	
04. Blimbing	1	1	1	
05. Bebengan	1	1	1	
06. B o j a	1	0	1	
07. Meteseh	1	1	1	
08. Trisobo	1	1	0	
09. Campurejo	1	1	1	
10. Tampingan	1	1	1	
11. Karangmanggis	1	1	1	
12. Ngabean	1	1	1	
13. Klirris	1	1	1	
14. P u g u h	1	0	1	
15. Medono	1	1	1	
16. Pasigitan	1	1	1	
17. L e b a n	1	1	1	
18. Banjarejo	1	1	1	
Jumlah	2016	18	14	17
	2015	13	15	17
	2014	13	15	18

Sumber data: Kantor Kecamatan Boja

**Tabel 2.3. Lanjutan**

Desa/Kelurahan	Kaur Keuangan	Kaur Pemerin- tahan (Bekel)	Modin	
(1)	(5)	(6)	(7)	
01. Purwogondo	1	1	2	
02. Kaligading	1	1	0	
03. Salamsari	1	0	1	
04. Blimbing	1	1	2	
05. Bebengan	1	1	1	
06. B o j a	1	0	1	
07. Meteseh	1	1	1	
08. Trisobo	1	0	1	
09. Campurejo	1	1	2	
10. Tampingan	1	1	1	
11. Karangmanggis	1	0	1	
12. Ngabean	1	1	0	
13. Klirris	1	1	1	
14. P u g u h	1	1	1	
15. Medono	1	0	1	
16. Pasigitan	1	1	2	
17. L e b a n	1	1	2	
18. Banjarejo	1	1	1	
Jumlah	2016	18	13	21
	2015	18	12	26
	2014	18	15	26

Sumber data: Kantor Kecamatan Boja

**Tabel 2.3. Lanjutan**

Desa/Kelurahan	Bayan Tani	Ulu-Ulu	Jagabaya (Kepetengan)	
(1)	(8)	(9)	(10)	
01. Purwogondo	1	0	1	
02. Kaligading	1	0	0	
03. Salamsari	0	0	0	
04. Blimbing	1	0	1	
05. Bebengan	0	0	0	
06. B o j a	0	0	0	
07. Meteseh	0	0	0	
08. Trisobo	0	0	0	
09. Campurejo	1	0	1	
10. Tampingan	0	1	1	
11. Karangmanggis	0	0	0	
12. Ngabean	1	1	1	
13. Klirris	1	0	0	
14. P u g u h	1	0	0	
15. Medono	0	0	0	
16. Pasigitan	1	1	1	
17. L e b a n	0	0	0	
18. Banjarejo	1	0	0	
Jumlah	2016	9	3	6
	2015	9	3	6
	2014	10	4	10

Sumber data: Kantor Kecamatan Boja

**Tabel 2.3. Lanjutan**

Desa/Kelurahan	Kepala Dusun (Kamituwo)	Kebayan	Jumlah	
(1)	(11)	(12)	(13)	
01. Purwogondo	6	0	14	
02. Kaligading	6	0	11	
03. Salamsari	6	0	11	
04. Blimbing	5	0	14	
05. Bebengan	3	1	10	
06. B o j a	8	1	13	
07. Meteseh	6	0	12	
08. Trisobo	3	0	7	
09. Campurejo	5	0	14	
10. Tampingan	4	0	12	
11. Karangmanggis	4	0	9	
12. Ngabean	8	1	17	
13. Klirris	8	1	16	
14. P u g u h	3	0	9	
15. Medono	2	1	8	
16. Pasigitan	5	1	16	
17. L e b a n	5	1	13	
18. Banjarejo	4	1	12	
Jumlah	2016	91	8	218
	2015	94	8	221
	2014	96	8	233

Sumber data: Kantor Kecamatan Boja



**Tabel 2.4. Banyaknya Surat Pemberitahuan Pajak Terdaftar (SPT) Menurut Desa Tahun 2014 - 2016**

Desa/Kelurahan	2014	2015	2016
(1)	(2)	(3)	(4)
01. Purwogondo	2.331	2.322	2.325
02. Kaligading	2.560	2.552	2.549
03. Salamsari	1.459	1.433	1.437
04. Blimbing	1.782	1.800	1.818
05. Bebengan	3.106	3.159	3.216
06. B o j a	3.937	3.974	4.029
07. Meteseh	4.981	5.122	5.161
08. Trisobo	1.377	1.356	1.358
09. Campurejo	3.026	3.042	3.060
10. Tampingan	1.572	1.596	1.596
11. Karangmanggis	1.197	1.179	1.201
12. Ngabean	3.586	3.593	3.606
13. Klirris	2.023	1.949	1.951
14. P u g u h	1.293	1.299	1.306
15. Medono	1.091	1.090	1.090
16. Pasigitan	3.087	3.081	3.081
17. L e b a n	1.852	1.858	1.864
18. Banjarejo	1.680	1.673	1.685
Jumlah	41.940	42.078	42.333

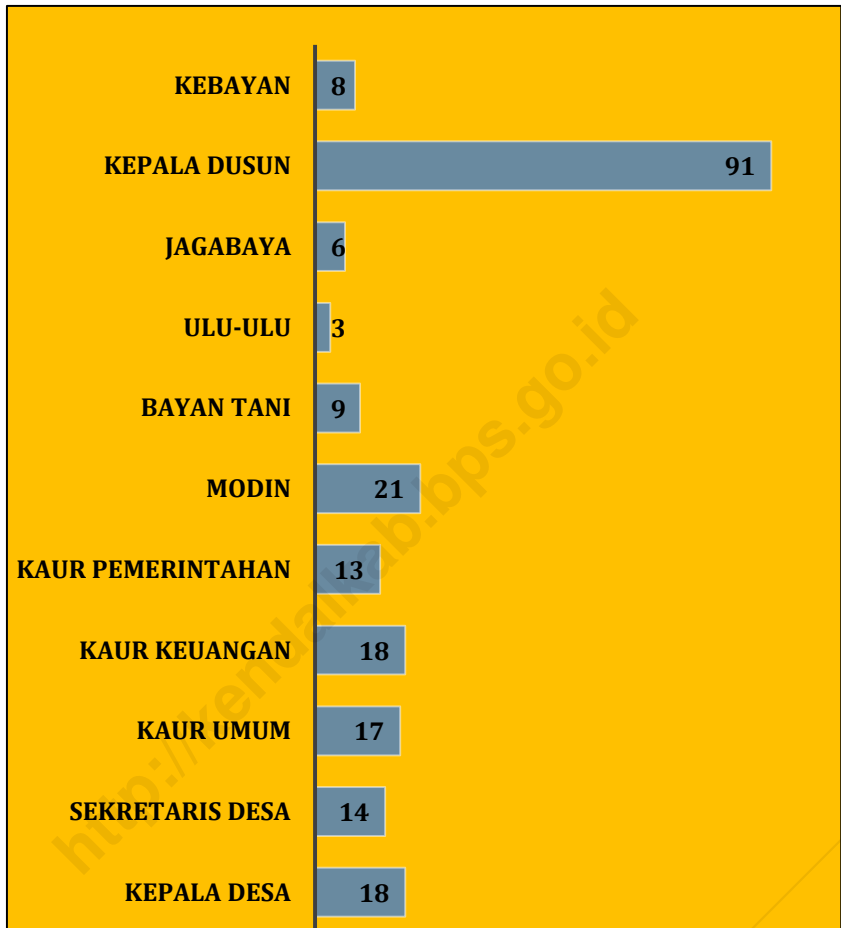
Sumber data: Kantor Kecamatan Boja

**Tabel 2.5. Pemasukan Pajak Bumi dan Bangunan (PBB) Menurut Desa Tahun 2014 - 2016**

Desa/Kelurahan	Target (Rp.(000 )	Pemasukan PBB (Rp.(000 )	Persentase PBB (%)	
(1)	(2)	(3)	(4)	
01. Purwogondo	50.765	15.583	30,70	
02. Kaligading	49.091	27.993	57,02	
03. Salamsari	47.729	38.741	81,17	
04. Blimbing	79.838	32.250	40,39	
05. Bebengan	171.453	130.862	76,33	
06. B o j a	325.988	188.298	57,76	
07. Meteseh	127.386	111.571	87,58	
08. Trisobo	31.323	12.928	41,27	
09. Campurejo	203.410	92.086	45,27	
10. Tampingan	113.422	69.722	61,47	
11. Karangmanggis	23.453	11.027	47,02	
12. Ngabean	121.883	64.715	53,10	
13. Klirris	54.313	30.670	56,47	
14. P u g u h	34.059	24.240	71,17	
15. Medono	29.038	18.794	64,72	
16. Pasigitan	103.011	15.608	15,15	
17. L e b a n	50.573	43.189	85,40	
18. Banjarejo	59.153	33.803	57,15	
Jumlah	2016	1.675.888	962.080	57,41
	2015	1.677.449	881.209	52,53
	2014	1.687.470	937.998	55,59

Sumber data: Kantor Kecamatan Boja


Grafik 2. Banyaknya Perangkat Desa Tahun 2016



# Penduduk

Jumlah Penduduk di Kecamatan BOJA  
2016

70.993 Jiwa



35.781



**SEX RATIO**

101.61



35.212



---

### BAB III. KEPENDUDUKAN

Jumlah penduduk Kecamatan Boja tahun 2016 sebanyak 70.993 jiwa, terdiri dari 35.781 jiwa (50,40 %) laki-laki dan 35.325 jiwa (49,60 %) perempuan. Desa dengan jumlah penduduk terbesar adalah Desa Boja yaitu mencapai 10.887 jiwa (15,34 persen dari total jumlah penduduk Kecamatan Boja). Sementara itu, Desa Medono merupakan desa dengan jumlah penduduk terkecil di Kecamatan Boja yaitu sebesar 943 jiwa (1,33 persen dari total jumlah penduduk Kecamatan Boja).

Kepadatan penduduk di Kecamatan Boja tahun 2016 sebesar 1.108 jiwa/km<sup>2</sup>, hal ini menunjukkan bahwa setiap 1 km<sup>2</sup> luas wilayah di Kecamatan Boja dihuni oleh sekitar 1.108 jiwa. Kepadatan penduduk di Kecamatan Boja selama tiga tahun terakhir mengalami tren yang fluktuatif, pada tahun 2014 sebesar 1.166 jiwa/km<sup>2</sup> menurun menjadi 1.080 jiwa/km<sup>2</sup> pada tahun 2015 dan pada tahun 2016 meningkat menjadi 1.108 jiwa/km<sup>2</sup>. Desa terpadat di Kecamatan Boja adalah Desa Boja dengan kepadatan penduduk sebesar 2.966 jiwa/km<sup>2</sup>, sedangkan Desa Medono merupakan desa dengan kepadatan penduduk terkecil yaitu sebesar :427 jiwa/km<sup>2</sup>.

Piramida penduduk Kecamatan Boja tahun 2016 cenderung berbentuk kerucut dengan struktur umur penduduk tergolong penduduk usia muda. Apabila dilihat menurut kelompok umur, penduduk terbesar berada pada kelompok umur 35– 39 tahun yaitu sebesar 5.988 jiwa. Sedangkan jumlah penduduk terkecil berada pada kelompok umur 70 – 74 tahun yaitu sebesar 1.247 jiwa.

Perbandingan jumlah penduduk laki-laki dan perempuan dapat dilihat dari *sex ratio*. Sex rasio Kecamatan Boja tahun 2016 sebesar 101,62 yang menunjukkan bahwa jumlah penduduk laki-laki lebih besar daripada penduduk perempuan.

**Tabel 3.1. Jumlah Penduduk Menurut Jenis Kelamin Tahun 2006 - 2016**

Tahun	Laki-Laki	Perempuan	Jumlah
(1)	(2)	(3)	(4)
2006	31.197	32.341	63.538
2007	31.514	32.738	64.252
2008	33.514	34.315	67.829
2009	33.528	34.819	68.347
2010	35.056	36.282	71.338
2011	35.429	35.988	71.417
2012	35.022	35.050	70.072
2013	35.676	34.851	70.527
2014	35.629	35.163	70.792
2015	34.894	34.325	69.219
2016	35.781	35.212	70.993

*Keterangan: Data tahun 2006-2011 sumber data Statistik Kecamatan Boja dan 2012-2016 data dari Dinas Kependudukan dan Catatan Sipil Kabupaten Kendal*

**Tabel 3.2. Jumlah Penduduk Menurut Jenis Kelamin dan Sex Rasio Dirinci Per Desa Tahun 2016**

Desa/Kelurahan	Laki-Laki	Perempuan	Jumlah	Sex Rasio	
(1)	(2)	(3)	(4)	(5)	
01. Purwogondo	1.575	1.518	3.093	103,75	
02. Kaligading	2.012	2.017	4.029	99,75	
03. Salamsari	1.008	1.032	2.040	97,67	
04. Blimbing	1.202	1.143	2.345	105,16	
05. Bebengan	3.661	3.703	7.364	98,87	
06. B o j a	5.448	5.439	10.887	100,17	
07. Meteseh	4.837	4.721	9.558	102,46	
08. Trisobo	1.284	1.266	2.550	101,42	
09. Campurejo	3.012	2.911	5.923	103,47	
10. Tampingan	1.972	1.913	3.885	103,08	
11. Karangmanggis	851	841	1.692	101,19	
12. Ngabean	2.666	2.556	5.222	104,30	
13. Klirris	1.287	1.271	2.558	101,26	
14. P u g u h	824	825	1.649	99,88	
15. Medono	467	476	943	98,11	
16. Pasigitan	1.336	1.259	2.595	106,12	
17. L e b a n	996	1.010	2.006	98,61	
18. Banjarejo	1.343	1.311	2.654	102,44	
Jumlah	2016	35.781	35.212	70.993	101,62
	2015	34.894	34.325	69.219	101,66
	2014	35.629	35.163	70.792	101,33

Sumber data: Dinas Kependudukan dan Catatan Sipil Kabupaten Kendal

**Tabel 3.3. Jumlah Penduduk, Rumah Tangga, dan Rata - Rata Anggota Rumah Tangga Menurut Desa Tahun 2016**

Desa/Kelurahan	Penduduk	Rumah Tangga	Rata-Rata Anggota Rumah Tangga	
(1)	(2)	(3)	(4)	
01. Purwogondo	3.093	776	3,99	
02. Kaligading	4.029	1.071	3,76	
03. Salamsari	2.040	549	3,72	
04. Blimbing	2.345	635	3,69	
05. Bebengan	7.364	1.962	3,75	
06. B o j a	10.887	2.767	3,93	
07. Meteseh	9.558	2.574	3,71	
08. Trisobo	2.550	662	3,85	
09. Campurejo	5.923	1.664	3,56	
10. Tampingan	3.885	1.069	3,63	
11. Karangmanggis	1.692	471	3,59	
12. Ngabean	5.222	1.321	3,95	
13. Klirris	2.558	741	3,45	
14. P u g u h	1.649	439	3,76	
15. Medono	943	290	3,25	
16. Pasigitan	2.595	752	3,45	
17. L e b a n	2.006	564	3,56	
18. Banjarejo	2.654	732	3,63	
Jumlah	2016	70.993	19.039	3,73
	2015	69.219	18.631	3,72
	2014	70.792	18.929	3,74

Sumber data: Dinas Kependudukan dan Catatan Sipil Kabupaten Kendal



**Tabel 3.4. Luas Wilayah, Jumlah Penduduk, dan Kepadatan Penduduk Menurut Desa Tahun 2016**

Desa/Kelurahan	Luas (Km <sup>2</sup> )	Penduduk (Jiwa)	Kepadatan Penduduk per Km <sup>2</sup>	
(1)	(2)	(3)	(4)	
01. Purwogondo	3,38	3.093	915	
02. Kaligading	2,72	4.029	1.481	
03. Salamsari	2,47	2.040	826	
04. Blimbing	3,78	2.345	620	
05. Bebengan	4,24	7.364	1.737	
06. B o j a	3,67	10.887	2.966	
07. Meteseh	7,55	9.558	1.266	
08. Trisobo	4,59	2.550	556	
09. Campurejo	3,27	5.923	1.811	
10. Tampingan	1,94	3.885	2.003	
11. Karangmanggis	3,94	1.692	429	
12. Ngabean	5,23	5.222	998	
13. Klirris	2,97	2.558	861	
14. P u g u h	1,58	1.649	1.044	
15. Medono	2,21	943	427	
16. Pasigitan	5,44	2.595	477	
17. L e b a n	3,17	2.006	633	
18. Banjarejo	1,95	2.654	1.361	
Jumlah	2016	64,10	70.993	1.108
	2015	60,73	69.219	1.140
	2014	60,73	70.792	1.166

Sumber data: Dinas Kependudukan dan Catatan Sipil Kabupaten Kendal

**Tabel 3.5. Laju Pertumbuhan Penduduk Menurut Desa Tahun 2015-2016**

Desa/Kelurahan	Penduduk 2015 (Jiwa)	Penduduk 2016 (Jiwa)	Laju Pertumbuhan Penduduk (%)
(1)	(2)	(3)	(4)
01. Purwogondo	2.997	3.093	3,20
02. Kaligading	3.908	4.029	3,10
03. Salamsari	1.998	2.040	2,10
04. Blimbing	2.245	2.345	4,45
05. Bebengan	7.181	7.364	2,55
06. B o j a	10.815	10.887	0,67
07. Meteseh	9.258	9.558	3,24
08. Trisobo	2.444	2.550	4,34
09. Campurejo	5.862	5.923	1,04
10. Tampingan	3.756	3.885	3,43
11. Karangmanggis	1.635	1.692	3,49
12. Ngabean	5.053	5.222	3,34
13. Klirris	2.517	2.558	1,63
14. P u g u h	1.624	1.649	1,54
15. Medono	906	943	4,08
16. Pasigitan	2.467	2.595	5,19
17. L e b a n	1.955	2.006	2,61
18. Banjarejo	2.598	2.654	2,16
Jumlah	69.219	70.993	2,56

Sumber data: Dinas Kependudukan dan Catatan Sipil Kabupaten Kendal

**Tabel 3.6. Jumlah Penduduk Menurut Kelompok Umur dan Jenis Kelamin Tahun 2014**

Kelompok Umur	Penduduk		Jumlah
	Laki-Laki	Perempuan	
(1)	(2)	(3)	(4)
00 - 04	3.083	2.817	5.900
05 - 09	3.087	3.012	6.099
10 - 14	3.176	3.079	6.255
15 - 19	3.175	2.992	6.167
20 - 24	2.797	2.706	5.503
25 - 29	3.002	3.053	6.055
30 - 34	2.869	2.820	5.689
35 - 39	2.775	2.712	5.487
40 - 44	2.670	2.720	5.390
45 - 49	2.536	2.377	4.913
50 - 54	1.958	1.937	3.895
55 - 59	1.533	1.427	2.960
60 - 64	900	933	1.833
65 - 69	750	907	1.657
70 - 74	657	824	1.481
75 +	661	847	1.508
Jumlah	35.629	35.163	70.792

Sumber data: Dinas Kependudukan dan Catatan Sipil Kabupaten Kendal

**Tabel 3.7. Jumlah Penduduk Menurut Kelompok Umur dan Jenis Kelamin Tahun 2015**

Kelompok Umur	Penduduk		Jumlah
	Laki-Laki	Perempuan	
(1)	(2)	(3)	(4)
00 - 04	2.916	2.639	5.555
05 - 09	2.890	2.816	5.706
10 - 14	2.867	2.773	5.640
15 - 19	3.028	2.866	5.894
20 - 24	2.969	2.723	5.692
25 - 29	2.651	2.559	5.210
30 - 34	2.479	2.526	5.005
35 - 39	2.736	2.654	5.390
40 - 44	2.540	2.544	5.084
45 - 49	2.513	2.404	4.917
50 - 54	2.040	2.105	4.145
55 - 59	1.785	1.812	3.597
60 - 64	1.242	1.138	2.380
65 - 69	788	893	1.681
70 - 74	630	740	1.370
75 +	820	1.133	1.953
Jumlah	34.894	34.325	69.219

Sumber data: Dinas Kependudukan dan Catatan Sipil Kabupaten Kendal

**Tabel 3.8. Jumlah Penduduk Menurut Kelompok Umur dan Jenis Kelamin Tahun 2016**

Kelompok Umur	Penduduk		Jumlah
	Laki-Laki	Perempuan	
(1)	(2)	(3)	(4)
00 - 04	1.377	1.231	2.608
05 - 09	3.048	2.782	5.830
10 - 14	2.837	2.700	5.537
15 - 19	2.894	2.794	5.688
20 - 24	2.977	2.948	5.925
25 - 29	2.989	2.916	5.905
30 - 34	2.970	3.007	5.977
35 - 39	2.969	3.019	5.988
40 - 44	2.655	2.674	5.329
45 - 49	2.544	2.630	5.174
50 - 54	2.408	2.449	4.857
55 - 59	2.065	1.981	4.046
60 - 64	1.480	1.410	2.890
65 - 69	988	914	1.902
70 - 74	581	666	1.247
75 +	999	1.091	2.090
Jumlah	35.781	35.212	70.993

Sumber data: Dinas Kependudukan dan Catatan Sipil Kabupaten Kendal

**Tabel 3.9. Banyaknya Akseptor KB Aktif Menurut Desa dan Jenis Kontrasepsi Tahun 2016**

Desa/Kelurahan	PUS	Kontrasepsi		
		IUD	PIL	
(1)	(2)	(3)	(4)	
01. Purwogondo	727	22	51	
02. Kaligading	898	49	79	
03. Salamsari	430	16	23	
04. Blimbing	561	16	47	
05. Bebengan	1.495	64	79	
06. B o j a	2.103	105	260	
07. Meteseh	1.951	86	346	
08. Trisobo	476	17	27	
09. Campurejo	1.100	29	50	
10. Tampingan	816	44	44	
11. Karangmanggis	387	32	12	
12. Ngabean	1.083	63	107	
13. Klirris	640	36	8	
14. P u g u h	401	30	53	
15. Medono	240	6	37	
16. Pasigitan	753	44	40	
17. L e b a n	503	17	32	
18. Banjarejo	633	67	23	
Jumlah	2016	15.197	743	1.318
	2015	15.122	664	1.286
	2014	14.970	637	1.281

Sumber data: PPLKB Kecamatan Boja

**Tabel 3.9. Lanjutan**

Desa/Kelurahan	Kontrasepsi			
	Kondom	IMP	Suntik	
(1)	(5)	(6)	(7)	
01. Purwogondo	2	70	440	
02. Kaligading	3	91	531	
03. Salamsari	4	58	223	
04. Blimbing	2	35	344	
05. Bebengan	8	146	923	
06. B o j a	24	180	1.103	
07. Meteseh	0	149	958	
08. Trisobo	2	22	324	
09. Campurejo	13	98	712	
10. Tampingan	1	109	460	
11. Karangmanggis	7	127	163	
12. Ngabean	2	193	529	
13. Klirris	6	115	358	
14. P u g u h	2	98	166	
15. Medono	0	78	107	
16. Pasigitan	3	156	358	
17. L e b a n	1	78	303	
18. Banjarejo	8	141	338	
Jumlah	2016	88	1.944	8.340
	2015	81	1.695	8.097
	2014	79	1.444	7.670

Sumber data: PPLKB Kecamatan Boja

**Tabel 3.9. Lanjutan**

Desa/Kelurahan	Kontrasepsi			
	MOP	MOW	Jumlah	
(1)	(8)	(9)	(10)	
01. Purwogondo	5	22	612	
02. Kaligading	1	49	803	
03. Salamsari	2	16	342	
04. Blimbing	2	16	462	
05. Bebengan	1	64	1.285	
06. B o j a	7	105	1.784	
07. Meteseh	4	86	1.629	
08. Trisobo	1	17	410	
09. Campurejo	0	29	931	
10. Tampingan	16	44	718	
11. Karangmanggis	0	32	373	
12. Ngabean	0	63	957	
13. Klirris	14	36	573	
14. P u g u h	1	30	380	
15. Medono	2	6	236	
16. Pasigitan	16	44	661	
17. L e b a n	0	17	448	
18. Banjarejo	2	67	646	
Jumlah	2016	74	743	13.250
	2015	451	108	12.382
	2014	74	461	11.646

Sumber data: PPLKB Kecamatan Boja



**Tabel 3.10. Banyaknya Pemeluk Agama Menurut Desa Tahun 2016**

Desa/Kelurahan	Islam	Kristen Protestan	Kristen Katholik	
(1)	(2)	(3)	(4)	
01. Purwogondo	2.991	102	0	
02. Kaligading	3.970	0	59	
03. Salamsari	2.033	0	6	
04. Blimbing	2.254	76	15	
05. Bebengan	7.003	187	174	
06. B o j a	10.136	668	83	
07. Meteseh	9.171	339	48	
08. Trisobo	2.467	76	7	
09. Campurejo	5.770	71	82	
10. Tampingan	3.804	15	66	
11. Karangmanggis	1.678	0	14	
12. Ngabean	5.187	24	11	
13. Klirris	2.557	1	0	
14. P u g u h	1.649	0	0	
15. Medono	943	0	0	
16. Pasigitan	2.595	0	0	
17. L e b a n	2.006	0	0	
18. Banjarejo	2.573	71	10	
Jumlah	2016	68.787	1.630	575
	2015	67.099	1.572	547
	2014	68.684	1.571	536

Sumber data: KUA Kecamatan Boja

**Tabel 3.10. Lanjutan**

Desa/Kelurahan	Budha	Hindu	Konghucu
(1)	(5)	(6)	(7)
01. Purwogondo	0	0	0
02. Kaligading	0	0	0
03. Salamsari	1	0	0
04. Blimbing	0	0	0
05. Bebengan	0	0	0
06. B o j a	0	0	0
07. Meteseh	0	0	0
08. Trisobo	0	0	0
09. Campurejo	0	0	0
10. Tampingan	0	0	0
11. Karangmanggis	0	0	0
12. Ngabean	0	0	0
13. Klirris	0	0	0
14. P u g u h	0	0	0
15. Medono	0	0	0
16. Pasigitan	0	0	0
17. L e b a n	0	0	0
18. Banjarejo	0	0	0
Jumlah	2016	1	0
	2015	1	0
	2014	1	0

Sumber data: KUA Kecamatan Boja

Keterangan: Data Tahun 2015 Tidak Tersedia

**Tabel 3.11. Banyaknya Tempat Ibadah Menurut Desa Tahun 2016**

Desa/Kelurahan	Masjid	Musholla	Gereja	Kuil/Pura	Klenteng	
(1)	(2)	(3)	(4)	(5)	(6)	
01. Purwogondo	8	7	1	0	0	
02. Kaligading	8	16	1	0	0	
03. Salamsari	5	12	0	0	0	
04. Blimbing	5	9	1	0	0	
05. Bebengan	10	20	2	0	0	
06. B o j a	9	30	2	0	0	
07. Meteseh	10	34	2	0	0	
08. Trisobo	4	6	1	0	0	
09. Campurejo	10	25	0	0	0	
10. Tampingan	7	18	1	0	0	
11. Karangmanggis	4	5	0	0	0	
12. Ngabean	12	19	0	0	0	
13. Klirris	6	12	0	0	0	
14. P u g u h	4	10	0	0	0	
15. Medono	2	6	0	0	0	
16. Pasigitan	6	15	0	0	0	
17. L e b a n	5	12	0	0	0	
18. Banjarejo	4	11	1	0	0	
Jumlah	2016	119	267	12	0	0
	2015	117	262	12	0	0
	2014	117	263	12	0	0

Sumber data: KUA Kecamatan Boja

**Tabel 3.12. Banyaknya Calon Jamaah Haji Menurut Desa Tahun 2014 - 2016**

Desa/Kelurahan	2014	2015	2016
(1)	(2)	(3)	(4)
01. Purwogondo	4	3	0
02. Kaligading	0	0	2
03. Salamsari	3	2	4
04. Blimbing	1	3	0
05. Bebengan	5	8	6
06. B o j a	24	14	15
07. Meteseh	4	16	8
08. Trisobo	0	0	5
09. Campurejo	1	2	7
10. Tampingan	4	3	7
11. Karangmanggis	1	0	4
12. Ngabean	2	4	0
13. Klirris	0	0	0
14. P u g u h	0	2	0
15. Medono	0	0	0
16. Pasigitan	0	3	0
17. L e b a n	0	1	2
18. Banjarejo	0	0	0
Jumlah	49	61	60

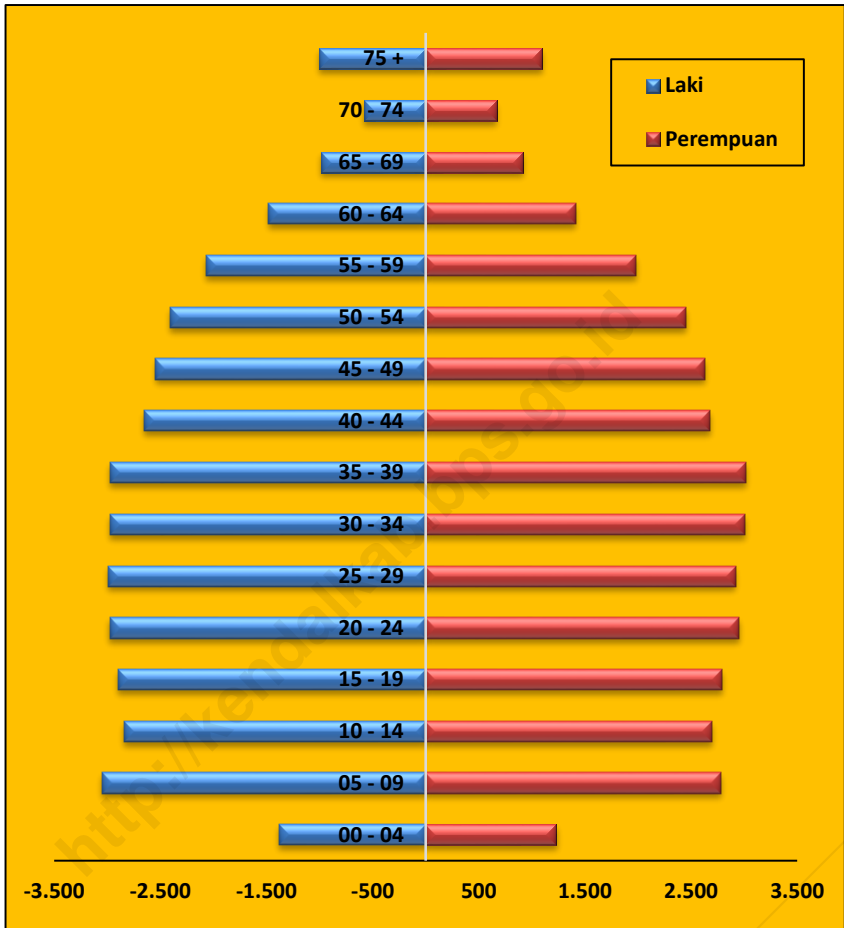
Sumber data: KUA Kecamatan Boja

**Tabel 3.13. Banyaknya Nikah, Talak, Cerai, dan Rujuk Menurut Desa Tahun 2016**

Desa/Kelurahan	Nikah	Talak	Cerai	Rujuk	
(1)	(2)	(3)	(4)	(5)	
01. Purwogondo	25	3	0	0	
02. Kaligading	30	0	4	0	
03. Salamsari	16	2	2	0	
04. Blimbing	23	4	4	0	
05. Bebengan	64	0	6	0	
06. B o j a	103	2	7	0	
07. Meteseh	71	4	11	0	
08. Trisobo	18	0	3	0	
09. Campurejo	47	2	7	0	
10. Tampingan	25	1	0	0	
11. Karangmanggis	16	0	0	0	
12. Ngabean	52	2	3	0	
13. Klirris	30	3	3	0	
14. P u g u h	10	2	2	0	
15. Medono	7	0	2	0	
16. Pasigitan	20	1	1	0	
17. L e b a n	20	1	1	0	
18. Banjarejo	29	0	1	0	
Jumlah	2016	606	27	57	0
	2015	582	15	60	0
	2014	666	3	3	0

Sumber data: KUA Kecamatan Boja

Grafik 3. Penduduk Kecamatan Boja Menurut Kelompok Umur dan Jenis Kelamin Tahun 2016



# SOSIAL

Jumlah Murid di  
Kecamatan BOJA 2016

SD SEDERAJAT



7.327

SMP SEDERAJAT



3.603

SMA SEDERAJAT



4.840

---

## BAB IV. SOSIAL

Pendidikan merupakan sarana penting dalam mencetak sumber daya manusia yang berkualitas, untuk itu diperlukan prasarana pendidikan yang bagus dan representatif guna mendukung wajib belajar pendidikan dasar 9 tahun. Di Kecamatan Boja terdapat fasilitas pendidikan mulai dari sekolah pra sekolah (Taman Kanak – Kanak) hingga SLTA. Jumlah sekolah pra sekolah pada tahun 2016 sebesar 38 unit dengan jumlah murid sebesar 2.131 murid, jumlah sekolah setingkat SD di kecamatan ini mencapai 46 unit dengan 7.311 orang murid. Sementara sekolah setingkat SLTP sebanyak 11 unit dengan jumlah murid sebesar 3.603 murid dan terdapat 11 unit sekolah SLTA sederajat dengan 4.840 orang murid.

Di bidang kesehatan, prasarana yang ada di Kecamatan Boja tersedia Puskesmas 2 unit, puskesmas pembantu 2 unit, praktik dokter umum sebanyak 10 orang, 2 praktik dokter gigi, 18 pos kesehatan desa, 5 apotek dan di setiap desa sudah terdapat bidan desa untuk membantu pelayanan kesehatan bagi penduduk desa.

Penyandang cacat tubuh sebagai salah satu penyandang masalah kesejahteraan sosial perlu mendapat perhatian agar mereka dapat melaksanakan fungsi sosialnya. Oleh karena itu, pemberian santunan dan rehabilitasi sosial bagi penyandang cacat dan orang jompo/terlantar mutlak diberikan. Penderita cacat di Kecamatan Boja pada tahun 2014 sebanyak 220 orang. Persentase terbanyak adalah penderita cacat tubuh sebesar 42,73 persen dan penderita cacat mental sebesar 18,64 persen.



**Tabel 4.1. Rasio Murid – Sekolah dan Rasio Murid - Guru Taman Kanak-Kanak (TK) Menurut Desa Tahun 2016**

Desa/Kelurahan	Sekolah	Murid	Guru	Rasio Murid-Sekolah	Rasio Murid-Guru	
(1)	(2)	(3)	(4)	(5)	(6)	
01. Purwogondo	2	83	6	42	14	
02. Kaligading	3	136	9	45	15	
03. Salamsari	1	53	3	53	18	
04. Blimbing	2	74	5	37	15	
05. Bebengan	7	371	27	53	14	
06. B o j a	4	302	22	76	14	
07. Meteseh	5	266	17	53	16	
08. Trisobo	1	43	3	43	14	
09. Campurejo	2	162	9	81	18	
10. Tampingan	2	166	9	83	18	
11. Karangmanggis	1	37	3	37	12	
12. Ngabean	2	93	9	47	10	
13. Klirris	1	61	4	61	15	
14. P u g u h	1	77	5	77	15	
15. Medono	0	0	0	0	0	
16. Pasigitan	1	39	4	39	10	
17. L e b a n	1	60	3	60	20	
18. Banjarejo	2	108	7	54	15	
Jumlah	2016	38	2.131	145	56	15
	2015	38	2.164	145	57	15
	2014	38	1.886	138	50	14

Sumber data: Dinas Pendidikan Kabupaten Kendal

**Tabel 4.2. Rasio Murid – Sekolah dan Rasio Murid - Guru Sekolah Dasar Negeri (SDN) Menurut Desa Tahun 2016**

Desa/Kelurahan	Sekolah	Murid	Guru	Rasio Murid- Sekolah	Rasio Murid- Guru	
(1)	(2)	(3)	(4)	(5)	(6)	
01. Purwogondo	2	243	20	122	12	
02. Kaligading	2	255	19	128	13	
03. Salamsari	1	186	10	186	19	
04. Blimbing	2	227	21	114	11	
05. Bebengan	4	757	31	189	24	
06. B o j a	6	1.057	61	176	17	
07. Meteseh	5	937	49	187	19	
08. Trisobo	2	276	19	138	15	
09. Campurejo	2	530	26	265	20	
10. Tampingan	2	382	19	191	20	
11. Karangmanggis	1	132	9	132	15	
12. Ngabean	3	492	26	164	19	
13. Klirris	2	212	21	106	10	
14. P u g u h	1	153	9	153	17	
15. Medono	1	100	9	100	11	
16. Pasigitan	2	249	16	125	16	
17. L e b a n	1	83	9	83	9	
18. Banjarejo	1	249	11	249	23	
Jumlah	2016	40	6.520	385	163	17
	2015	40	6.121	389	153	16
	2014	40	6.455	403	161	16

Sumber data: Dinas Pendidikan Kabupaten Kendal

**Tabel 4.3. Rasio Murid – Sekolah dan Rasio Murid - Guru Sekolah Dasar (SD) Swasta Menurut Desa Tahun 2016**

Desa/Kelurahan	Sekolah	Murid	Guru	Rasio Murid-Sekolah	
(1)	(2)	(3)	(4)	(5)	
01. Purwogondo	0	0	0	0	
02. Kaligading	0	0	0	0	
03. Salamsari	0	0	0	0	
04. Blimbing	0	0	0	0	
05. Bebengan	0	0	0	0	
06. B o j a	1	283	12	283	
07. Meteseh	0	0	0	0	
08. Trisobo	0	0	0	0	
09. Campurejo	1	84	9	84	
10. Tampingan	0	0	0	0	
11. Karangmanggis	0	0	0	0	
12. Ngabean	0	0	0	0	
13. Klirris	0	0	0	0	
14. Puguh	0	0	0	0	
15. Medono	0	0	0	0	
16. Pasigitan	0	0	0	0	
17. Leban	0	0	0	0	
18. Banjarejo	0	0	0	0	
Jumlah	2016	2	367	21	184
	2015	2	332	19	166
	2014	2	298	25	149

Sumber data: Dinas Pendidikan Kabupaten Kendal

---

asta

---

---

**Rasio Murid-  
Guru**

---

(6)

---

0

0

0

0

0

24

0

0

9

0

0

0

0

0

0

0

0

0

0

---

17

17

---

12

---

**Tabel 4.4. Rasio Murid – Sekolah dan Rasio Murid - Guru Madrasah Ibtidaiyah (MI) Menurut Desa Tahun 2016**

Desa/Kelurahan	Sekolah	Murid	Guru	Rasio Murid- Sekolah	Rasio Murid- Guru	
(1)	(2)	(3)	(4)	(5)	(6)	
01. Purwogondo	0	0	0	0	0	
02. Kaligading	1	156	9	156	17	
03. Salamsari	0	0	0	0	0	
04. Blimbing	0	0	0	0	0	
05. Bebengan	1	75	8	75	9	
06. B o j a	1	97	8	97	12	
07. Meteseh	0	0	0	0	0	
08. Trisobo	0	0	0	0	0	
09. Campurejo	0	0	0	0	0	
10. Tampingan	0	0	0	0	0	
11. Karangmanggis	0	0	0	0	0	
12. Ngabean	0	0	0	0	0	
13. Klirris	0	0	0	0	0	
14. P u g u h	0	0	0	0	0	
15. Medono	0	0	0	0	0	
16. Pasigitan	0	0	0	0	0	
17. L e b a n	1	112	7	112	16	
18. Banjarejo	0	0	0	0	0	
Jumlah	2016	4	440	32	110	14
	2015	4	423	31	106	14
	2014	4	384	30	96	13

Sumber data: Dinas Pendidikan Kabupaten Kendal

**Tabel 4.5. Rasio Murid – Sekolah dan Rasio Murid - Guru Sekolah Menengah Pertama Negeri (SMPN) Menurut Desa Tahun 2016**

Desa/Kelurahan	Sekolah	Murid	Guru	Rasio Murid-Sekolah	
(1)	(2)	(3)	(4)	(5)	
01. Purwogondo	0	0	0	0	
02. Kaligading	0	0	0	0	
03. Salamsari	0	0	0	0	
04. Blimbing	0	0	0	0	
05. Bebengan	0	0	0	0	
06. B o j a	1	741	40	741	
07. Meteseh	0	0	0	0	
08. Trisobo	0	0	0	0	
09. Campurejo	0	0	0	0	
10. Tampingan	1	761	43	761	
11. Karangmanggis	0	0	0	0	
12. Ngabean	0	0	0	0	
13. Klirris	0	0	0	0	
14. P u g u h	1	520	28	520	
15. Medono	0	0	0	0	
16. Pasigitan	1	74	12	74	
17. L e b a n	0	0	0	0	
18. Banjarejo	0	0	0	0	
Jumlah	2016	4	2.096	123	524
	2015	4	2.051	156	513
	2014	4	2.048	131	512

Sumber data: Dinas Pendidikan Kabupaten Kendal

---

ama

---

---

**Rasio Murid-  
Guru**

---

(6)

---

0  
0  
0  
0  
0  
19  
0  
0  
0  
18  
0  
0  
0  
19  
0  
6  
0  
0

---

17  
13  
16

---

---

**Tabel 4.6. Rasio Murid – Sekolah dan Rasio Murid - Guru Sekolah Menengah Pertama (SMP) Swasta Menurut Desa Tahun 2016**

Desa/Kelurahan	Sekolah	Murid	Guru	Rasio Murid-Sekolah	
(1)	(2)	(3)	(4)	(5)	
01. Purwogondo	0	0	0	0	
02. Kaligading	0	0	0	0	
03. Salamsari	0	0	0	0	
04. Blimbing	0	0	0	0	
05. Bebengan	1	136	9	136	
06. B o j a	3	388	35	129	
07. Meteseh	0	0	0	0	
08. Trisobo	0	0	0	0	
09. Campurejo	0	0	0	0	
10. Tampingan	1	135	11	135	
11. Karangmanggis	0	0	0	0	
12. Ngabean	0	0	0	0	
13. Kliris	0	0	0	0	
14. P u g u h	0	0	0	0	
15. Medono	0	0	0	0	
16. Pasigitan	0	0	0	0	
17. L e b a n	0	0	0	0	
18. Banjarejo	0	0	0	0	
Jumlah	2016	5	659	55	132
	2015	5	571	71	114
	2014	5	559	68	112

Sumber data: Dinas Pendidikan Kabupaten Kendal



---

ama

---

---

**Rasio Murid-  
Guru**

---

(6)

---

0

0

0

0

15

11

0

0

0

12

0

0

0

0

0

0

0

0

---

12

8

---

8

---

**Tabel 4.7. Rasio Murid – Sekolah dan Rasio Murid - Guru Madrasah Tsanawiy (MTS) Menurut Desa Tahun 2016**

Desa/Kelurahan	Sekolah	Murid	Guru	Rasio Murid-Sekolah	
(1)	(2)	(3)	(4)	(5)	
01. Purwogondo	0	0	0	0	
02. Kaligading	1	131	15	131	
03. Salamsari	0	0	0	0	
04. Blimbing	0	0	0	0	
05. Bebengan	0	0	0	0	
06. B o j a	1	717	32	717	
07. Meteseh	0	0	0	0	
08. Trisobo	0	0	0	0	
09. Campurejo	0	0	0	0	
10. Tampingan	0	0	0	0	
11. Karangmanggis	0	0	0	0	
12. Ngabean	0	0	0	0	
13. Kliris	0	0	0	0	
14. P u g u h	0	0	0	0	
15. Medono	0	0	0	0	
16. Pasigitan	0	0	0	0	
17. Le b a n	0	0	0	0	
18. Banjarejo	0	0	0	0	
Jumlah	2016	2	848	47	424
	2015	2	854	51	427
	2014	2	913	47	457

Sumber data: Dinas Pendidikan Kabupaten Kendal

---

ah

---

---

**Rasio Murid-  
Guru**

---

(6)

---

0

9

0

0

0

22

0

0

0

0

0

0

0

0

0

0

0

0

---

18

17

---

19

---

**Tabel 4.8. Rasio Murid – Sekolah dan Rasio Murid - Guru Sekolah Menengah Atas Negeri (SMAN) Menurut Desa Tahun 2016**

Desa/Kelurahan	Sekolah	Murid	Guru	Rasio Murid-Sekolah	
(1)	(2)	(3)	(4)	(5)	
01. Purwogondo	0	0	0	0	
02. Kaligading	0	0	0	0	
03. Salamsari	0	0	0	0	
04. Blimbing	0	0	0	0	
05. Bebengan	1	972	51	972	
06. B o j a	0	0	0	0	
07. Meteseh	0	0	0	0	
08. Trisobo	0	0	0	0	
09. Campurejo	0	0	0	0	
10. Tampingan	0	0	0	0	
11. Karangmanggis	0	0	0	0	
12. Ngabean	0	0	0	0	
13. Klirris	0	0	0	0	
14. Puguh	0	0	0	0	
15. Medono	0	0	0	0	
16. Pasigitan	0	0	0	0	
17. Leban	0	0	0	0	
18. Banjarejo	0	0	0	0	
Jumlah	2016	1	972	51	972
	2015	1	899	59	899
	2014	1	907	59	907

Sumber data: Dinas Pendidikan Kabupaten Kendal

---

ias

---

---

**Rasio Murid-  
Guru**

---

(6)

---

0

0

0

0

19

0

0

0

0

0

0

0

0

0

0

0

0

0

---

19

15

---

15

---

**Tabel 4.9. Rasio Murid – Sekolah dan Rasio Murid - Guru Sekolah Menengah Atas (SMA) Swasta Menurut Desa Tahun 2016**

Desa/Kelurahan	Sekolah	Murid	Guru	Rasio Murid-Sekolah	
(1)	(2)	(3)	(4)	(5)	
01. Purwogondo	0	0	0	0	
02. Kaligading	0	0	0	0	
03. Salamsari	0	0	0	0	
04. Blimbing	0	0	0	0	
05. Bebengan	0	0	0	0	
06. B o j a	2	158	18	79	
07. Meteseh	0	0	0	0	
08. Trisobo	0	0	0	0	
09. Campurejo	0	0	0	0	
10. Tampingan	0	0	0	0	
11. Karangmanggis	0	0	0	0	
12. Ngabean	0	0	0	0	
13. Klirris	0	0	0	0	
14. Puguh	0	0	0	0	
15. Medono	0	0	0	0	
16. Pasigitan	0	0	0	0	
17. Leban	0	0	0	0	
18. Banjarejo	0	0	0	0	
Jumlah	2016	2	158	18	79
	2015	2	139	44	70
	2014	2	151	30	76

Sumber data: Dinas Pendidikan Kabupaten Kendal

---

ias

---

---

**Rasio Murid-  
Guru**

---

(6)

---

0  
0  
0  
0  
0  
9  
0  
0  
0  
0  
0  
0  
0  
0  
0  
0  
0  
0  
0  
0

---

9  
3  
5

---

---

**Tabel 4.10. Rasio Murid – Sekolah dan Rasio Murid - Guru Sekolah Menengah Kejuruan Negeri (SMKN) Menurut Desa Tahun 2016**

Desa/Kelurahan	Sekolah	Murid	Guru	Rasio Murid- Sekolah	Rasio Murid-Guru	
(1)	(2)	(3)	(4)	(5)	(6)	
01. Purwogondo	0	0	0	0	0	
02. Kaligading	0	0	0	0	0	
03. Salamsari	1	1.307	69	1.307	19	
04. Blimbing	0	0	0	0	0	
05. Bebengan	0	0	0	0	0	
06. B o j a	0	0	0	0	0	
07. Meteseh	0	0	0	0	0	
08. Trisobo	0	0	0	0	0	
09. Campurejo	0	0	0	0	0	
10. Tampingan	0	0	0	0	0	
11. Karangmanggis	0	0	0	0	0	
12. Ngabean	0	0	0	0	0	
13. Kliris	0	0	0	0	0	
14. P u g u h	0	0	0	0	0	
15. Medono	0	0	0	0	0	
16. Pasigitan	0	0	0	0	0	
17. L e b a n	0	0	0	0	0	
18. Banjarejo	0	0	0	0	0	
Jumlah	2016	1	1.307	69	1.307	19
	2015	1	1.228	79	1.228	16
	2014	1	1.158	79	1.158	15

Sumber data: Dinas Pendidikan Kabupaten Kendal



**Tabel 4.11. Rasio Murid – Sekolah dan Rasio Murid - Guru Sekolah Menengah Kejuruan (SMK) Swasta Menurut Desa Tahun 2016**

Desa/Kelurahan	Sekolah	Murid	Guru	Rasio Murid- Sekolah	Rasio Murid- Guru	
(1)	(2)	(3)	(4)	(5)	(6)	
01. Purwogondo	0	0	0	0	0	
02. Kaligading	0	0	0	0	0	
03. Salamsari	0	0	0	0	0	
04. Blimbing	0	0	0	0	0	
05. Bebengan	2	881	51	441	17	
06. B o j a	1	41	11	41	4	
07. Meteseh	1	308	31	308	10	
08. Trisobo	0	0	0	0	0	
09. Campurejo	1	64	10	64	6	
10. Tampingan	1	854	54	854	16	
11. Karangmanggis	0	0	0	0	0	
12. Ngabean	0	0	0	0	0	
13. Klirris	0	0	0	0	0	
14. P u g u h	0	0	0	0	0	
15. Medono	0	0	0	0	0	
16. Pasigitan	0	0	0	0	0	
17. L e b a n	0	0	0	0	0	
18. Banjarejo	0	0	0	0	0	
Jumlah	2016	6	2.148	157	358	14
	2015	5	1.971	153	394	13
	2014	5	1.679	148	336	11

Sumber data: Dinas Pendidikan Kabupaten Kendal

**Tabel 4.12. Rasio Murid – Sekolah dan Rasio Murid - Guru Madrasah Aliyah (MA) Menurut Desa Tahun 2016**

Desa/Kelurahan	Sekolah	Murid	Guru	Rasio Murid- Sekolah	Rasio Murid- Guru	
(1)	(2)	(3)	(4)	(5)	(6)	
01. Purwogondo	0	0	0	0	0	
02. Kaligading	0	0	0	0	0	
03. Salamsari	0	0	0	0	0	
04. Blimbing	0	0	0	0	0	
05. Bebengan	0	0	0	0	0	
06. B o j a	1	255	20	255	13	
07. Meteseh	0	0	0	0	0	
08. Trisobo	0	0	0	0	0	
09. Campurejo	0	0	0	0	0	
10. Tampingan	0	0	0	0	0	
11. Karangmanggis	0	0	0	0	0	
12. Ngabean	0	0	0	0	0	
13. Klirris	0	0	0	0	0	
14. P u g u h	0	0	0	0	0	
15. Medono	0	0	0	0	0	
16. Pasigitan	0	0	0	0	0	
17. L e b a n	0	0	0	0	0	
18. Banjarejo	0	0	0	0	0	
Jumlah	2016	1	255	20	255	13
	2015	1	241	18	241	13
	2014	1	216	18	216	12

Sumber data: Dinas Pendidikan Kabupaten Kendal

**Tabel 4.13. Banyaknya Tenaga Kesehatan Menurut Desa Tahun 2016**

Desa/Kelurahan	Dokter	Mantri Kesehatan	Bidan	Perawat	Dukun Bayi	
(1)	(2)	(3)	(4)	(5)	(6)	
01. Purwogondo	1	0	2	0	2	
02. Kaligading	0	1	1	1	0	
03. Salamsari	0	0	1	0	1	
04. Blimbing	0	0	2	0	2	
05. Bebengan	1	2	4	2	2	
06. B o j a	7	4	4	5	2	
07. Meteseh	1	1	2	1	4	
08. Trisobo	0	0	1	0	1	
09. Campurejo	0	3	2	3	2	
10. Tampingan	3	0	2	0	3	
11. Karangmanggis	0	0	1	0	2	
12. Ngabean	0	4	2	4	2	
13. Klirris	0	1	1	1	2	
14. P u g u h	0	0	1	0	1	
15. Medono	0	0	1	0	1	
16. Pasigitan	0	1	1	1	4	
17. L e b a n	0	1	1	1	1	
18. Banjarejo	0	0	2	0	1	
Jumlah	2016	13	18	31	19	33
	2015	13	18	31	19	34
	2014	15	19	30	21	34

Sumber data: Puskesmas Kecamatan Boja

**Tabel 4.14. Banyaknya Fasilitas Kesehatan Menurut Desa Tahun 2016**

Desa/Kelurahan	Poliklinik	Puskesmas
(1)	(2)	(3)
01. Purwogondo	1	0
02. Kaligading	0	0
03. Salamsari	0	0
04. Blimbing	0	0
05. Bebengan	0	1
06. B o j a	0	0
07. Meteseh	0	0
08. Trisobo	0	0
09. Campurejo	0	0
10. Tampingan	2	0
11. Karangmanggis	0	0
12. Ngabean	0	1
13. K I I r I s	0	0
14. P u g u h	0	0
15. Medono	0	0
16. Pasigitan	0	0
17. L e b a n	0	0
18. Banjarejo	0	0
Jumlah	2016	2
	2015	2
	2014	2

Sumber data: Puskesmas Kecamatan Boja

---

---

---

**Puskesmas Pembantu**

---

(4)

---

0

0

0

0

0

0

0

0

0

0

0

0

0

1

0

0

1

0

---

2

2

2

---

---

---

**Tabel 4.14. Lanjutan**

Desa/Kelurahan	Rumah Bersalin	Praktik Dokter Umum	Praktik Dokter Gigi	
(1)	(5)	(6)	(7)	
01. Purwogondo	0	1	0	
02. Kaligading	0	0	0	
03. Salamsari	0	0	0	
04. Blimbing	0	0	0	
05. Bebengan	0	0	0	
06. B o j a	0	6	1	
07. Meteseh	0	1	0	
08. Trisobo	0	0	0	
09. Campurejo	0	0	0	
10. Tampingan	0	0	1	
11. Karangmanggis	0	0	0	
12. Ngabean	0	1	0	
13. Klirris	0	0	0	
14. P u g u h	0	0	0	
15. Medono	0	0	0	
16. Pasigitan	0	0	0	
17. L e b a n	0	0	0	
18. Banjarejo	0	0	0	
Jumlah	2016	0	9	2
	2015	3	10	2
	2014	3	10	2

Sumber data: Puskesmas Kecamatan Boja

Keterangan : Rumah Bersalin tdk ada karena sesuai peraturan menteri Kesehatan Bidan tidak boleh menolong persalinan di rumah.

**Tabel 4.14. Lanjutan**

Desa/Kelurahan	Lab Swasta	Pos Kesehatan Desa (Poskesdes)	Apotek/ Toko Obat
(1)	(8)	(9)	(10)
01. Purwogondo	0	1	1
02. Kaligading	0	1	0
03. Salamsari	0	1	0
04. Blimbing	0	1	0
05. Bebengan	0	1	1
06. B o j a	2	1	2
07. Meteseh	0	1	0
08. Trisobo	0	1	0
09. Campurejo	0	1	0
10. Tampingan	0	1	1
11. Karangmanggis	0	1	0
12. Ngabean	0	1	0
13. Klirris	0	1	0
14. P u g u h	0	1	0
15. Medono	0	1	0
16. Pasigitan	0	1	0
17. L e b a n	0	1	0
18. Banjarejo	0	1	0
Jumlah	2016	18	5
	2015	18	5
	2014	18	5

Sumber data: Puskesmas Kecamatan Boja

**Tabel 4.15. Banyaknya Keluarga Menurut Desa dan Jenis Tahapan Tahun 2014**

Desa/Kelurahan	Pra Sejahtera	Sejahtera			
		I	II	III	III Plus
(1)	(2)	(3)	(4)	(5)	(6)
01. Purwogondo	269	143	138	324	78
02. Kaligading	324	93	173	470	82
03. Salamsari	82	39	56	422	4
04. Blimbing	169	29	99	379	66
05. Bebenan	343	115	538	816	83
06. B o j a	567	265	421	1.596	52
07. Meteseh	924	383	838	735	0
08. Trisobo	228	205	184	52	0
09. Campurejo	210	104	148	1.068	11
10. Tampingan	296	121	219	532	4
11. Karangmanggis	110	79	114	253	4
12. Ngabean	249	192	574	424	11
13. Kliris	145	261	188	207	35
14. P u g u h	112	111	179	158	1
15. Medono	26	8	13	288	0
16. Pasigitan	482	103	48	281	6
17. L e b a n	213	15	116	333	6
18. Banjarejo	122	172	114	396	6
Jumlah	4.871	2.438	4.160	8.734	449

Sumber data: PPLKB Kecamatan Boja

Keterangan : Data tahun 2016 tidak tersedia.



---

---

---

---

**Jumlah**

---

(7)

---

952  
1.142  
603  
742  
1.895  
2.901  
2.880  
669  
1.541  
1.172  
560  
1.450  
836  
561  
335  
920  
683  
810

---

20.652

---

---

<http://kendalkab.go.id>

**Tabel 4.16. Banyaknya Penderita Cacat Menurut Desa dan Jenis Cacat Tahun 2014**

Desa/Kelurahan	Jenis Penderita Cacat		
	Tuna Netra	Tubuh	Mental
(1)	(2)	(3)	(4)
01. Purwogondo	2	3	1
02. Kaligading	1	11	4
03. Salamsari	0	4	2
04. Blimbing	0	4	2
05. Bebengan	2	5	2
06. B o j a	2	7	1
07. Meteseh	4	12	2
08. Trisobo	2	1	1
09. Campurejo	2	12	1
10. Tampingan	0	3	2
11. Karangmanggis	0	2	4
12. Ngabean	2	3	2
13. Klirris	1	5	3
14. P u g u h	0	1	2
15. Medono	0	8	3
16. Pasigitan	4	5	4
17. L e b a n	0	6	3
18. Banjarejo	2	2	2
Jumlah	24	94	41

Sumber data: TKSK Kecamatan Boja

Keterangan : Data tahun 2016 tidak tersedia.

**Tabel 4.16. Lanjutan**

Desa/Kelurahan	Jenis Penderita Cacat		
	Bisu - Tuli	Psikotik	Jumlah
(1)	(5)	(6)	(7)
01. Purwogondo	1	3	10
02. Kaligading	6	0	22
03. Salamsari	2	0	8
04. Blimbing	1	0	7
05. Bebengan	1	2	12
06. B o j a	3	6	19
07. Meteseh	2	3	23
08. Trisobo	2	1	7
09. Campurejo	0	1	16
10. Tampingan	2	2	9
11. Karangmanggis	0	1	7
12. Ngabean	1	2	10
13. Klirris	3	3	15
14. P u g u h	2	0	5
15. Medono	0	0	11
16. Pasigitan	1	0	14
17. L e b a n	1	4	14
18. Banjarejo	2	3	11
Jumlah	30	31	220

Sumber data: TKSK Kecamatan Boja

Keterangan : Data tahun 2016 tidak tersedia.

**Tabel 4.17. Banyaknya Penyandang Sosial Menurut Desa dan Jenis Penyandang Sosial Tahun 2014**

Desa/Kelurahan	Jenis Penyandang Sosial		
	Anak Terlantar	Anak Nakal	Anak Jalanan
(1)	(2)	(3)	(4)
01. Purwogondo	12	12	0
02. Kaligading	13	13	0
03. Salamsari	9	11	0
04. Blimbing	10	13	0
05. Bebengan	9	9	0
06. B o j a	14	14	0
07. Meteseh	14	14	0
08. Trisobo	10	9	0
09. Campurejo	12	9	0
10. Tampingan	9	6	0
11. Karangmanggis	11	7	0
12. Ngabean	11	7	0
13. Klirris	9	5	0
14. P u g u h	10	7	0
15. Medono	7	8	0
16. Pasigitan	8	5	0
17. L e b a n	19	8	0
18. Banjarejo	14	5	0
Jumlah	201	162	0

Sumber data: TKSK Kecamatan Boja

Keterangan : Data tahun 2016 tidak tersedia.

**Tabel 4.17. Lanjutan**

Desa/Kelurahan	Jenis Penyandang Sosial		
	Wanita Tuna Susila	Waria	Jumlah
(1)	(5)	(6)	(7)
01. Purwogondo	4	0	28
02. Kaligading	3	0	29
03. Salamsari	5	0	25
04. Blimbing	1	0	24
05. Bebengan	1	0	19
06. B o j a	7	0	35
07. Meteseh	5	0	33
08. Trisobo	3	0	22
09. Campurejo	1	0	22
10. Tampingan	1	0	16
11. Karangmanggis	2	0	20
12. Ngabean	0	0	18
13. Klirris	0	0	14
14. P u g u h	1	0	18
15. Medono	5	0	20
16. Pasigitan	2	0	15
17. L e b a n	2	0	29
18. Banjarejo	0	0	19
Jumlah	43	0	406

Sumber data: TKSK Kecamatan Boja

Keterangan : Data tahun 2016 tidak tersedia.

**Tabel 4.18. Banyaknya Lapangan Olahraga Menurut Desa Tahun 2016**

Desa/Kelurahan	Lapangan Olahraga					
	Sepak Bola	Volly	Bulu Tangkis	Tennis	Futsal	
(1)	(2)	(3)	(4)	(5)	(6)	
01. Purwogondo	1	1	2	0	0	
02. Kaligading	1	2	2	0	0	
03. Salamsari	1	1	1	0	1	
04. Blimbing	1	1	1	0	0	
05. Bebenan	1	2	3	1	1	
06. B o j a	1	3	4	1	0	
07. Meteseh	1	2	2	0	0	
08. Trisobo	0	1	1	0	0	
09. Campurejo	1	2	2	0	0	
10. Tampingan	1	2	2	0	0	
11. Karangmanggis	1	1	1	0	0	
12. Ngabean	1	2	1	0	0	
13. Klirris	1	1	1	0	0	
14. P u g u h	1	1	1	0	0	
15. Medono	1	1	0	0	0	
16. Pasigitan	1	1	1	0	0	
17. L e b a n	1	1	1	0	0	
18. Banjarejo	1	1	1	0	1	
Jumlah	2016	17	26	27	2	3
	2015	17	26	27	2	3
	2014	17	26	27	2	3

Sumber data: Statistik Kecamatan Boja

**Tabel 4.19. Jumlah Bantuan Program Keluarga Harapan (PKH) Tahap I Menurut Desa Tahun 2016**

Desa/Kelurahan	Jumlah Komponen Katagori							
	SD	SMP	SMA	Ibu Hamil	Balita	ASPRA S	KPM	
(1)	(2)	(3)	(4)	(5)	(6)	(7)	(8)	
01. Purwogondo	63	22	20	2	30	0	74	
02. Kaligading	54	28	17	1	20	0	76	
03. Salamsari	28	5	8	2	7	3	34	
04. Blimbing	19	11	2	0	9	2	24	
05. Bebengan	102	59	37	4	43	6	142	
06. B o j a	127	63	63	7	69	10	168	
07. Meteseh	194	89	50	5	148	0	281	
08. Trisobo	39	24	11	0	18	0	50	
09. Campurejo	37	18	9	1	30	0	51	
10. Tampingan	38	18	13	2	16	0	48	
11. Karangmanggis	23	6	5	0	6	0	22	
12. Ngabean	60	26	20	2	44	7	93	
13. Klirris	41	13	7	1	24	0	54	
14. P u g u h	29	16	5	0	19	0	42	
15. Medono	13	6	0	1	16	0	25	
16. Pasigitan	43	16	8	1	33	0	56	
17. L e b a n	28	12	14	2	22	0	49	
18. Banjarejo	41	21	9	0	26	0	59	
Jumlah	2016	979	453	298	31	580	28	1.348
	2015	1.016	357	0	19	572	0	1.016
	2014	825	350	0	35	651	0	1.060

Sumber data: Sekretariat UPPKH Kabupaten Kendal

---

---

---

**Dana  
Tersalurkan(000)**

---

(9)

---

61.612.500  
59.275.000  
26.687.500  
19.100.000  
117.125.000  
147.800.000  
232.881.250  
41.231.250  
42.487.500  
40.000.000  
17.188.750  
76.991.250  
42.400.000  
33.612.500  
19.522.500  
47.437.500  
38.791.250  
46.600.000

---

1.110.743.750  
282.133.750  
335.437.500

---

---



**Tabel 4.20. Jumlah Bantuan Program Keluarga Harapan (PKH) Tahap II Menurut Desa Tahun 2016**

Desa/Kelurahan	Jumlah Komponen Katagori							
	SD	SMP	SMA	Ibu Hamil	Balita	ASPRAS	KPM	
(1)	(2)	(3)	(4)	(5)	(6)	(7)	(8)	
01. Purwogondo	63	22	20	6	31	0	74	
02. Kaligading	55	28	16	2	21	0	75	
03. Salamsari	28	5	8	2	6	3	33	
04. Blimbing	18	11	2	0	8	2	23	
05. Bebengan	100	59	37	3	43	6	139	
06. B o j a	126	63	63	7	69	10	167	
07. Meteseh	192	89	49	5	150	0	279	
08. Trisobo	39	24	11	0	18	0	50	
09. Campurejo	36	18	9	1	30	0	50	
10. Tampingan	38	18	13	2	16	0	48	
11. Karangmanggis	22	6	5	0	6	0	21	
12. Ngabean	60	25	20	1	48	7	93	
13. Klirris	41	12	7	1	25	0	54	
14. P u g u h	29	16	5	0	20	0	43	
15. Medono	13	6	0	1	15	0	24	
16. Pasigitan	43	16	8	2	33	0	56	
17. L e b a n	28	12	14	2	22	0	49	
18. Banjarejo	41	21	9	0	26	0	59	
Jumlah	2016	972	451	296	35	587	28	1.337
	2015	807	358	0	15	569	0	1.010
	2014	824	346	0	16	673	0	1.055

Sumber data: Sekretariat UPPKH Kabupaten Kendal

---

---

**Dana  
Tersalurkan**

---

(9)

---

25.212.500

21.137.500

9.387.500

6.687.500

45.888.750

63.468.750

91.607.500

16.340.000

16.875.000

16.000.000

6.350.000

31.212.500

15.512.500

12.912.500

7.087.500

19.737.500

15.500.000

17.100.000

---

438.017.500

840.830.000

---

586.025.500

---

**Tabel 4.21. Jumlah Bantuan Program Keluarga Harapan (PKH) Tahap III Menurut Desa Tahun 2016**

Desa/Kelurahan	Jumlah Komponen Katagori							
	SD	SMP	SMA	Ibu Hamil	Balita	ASPRAS	KPM	
(1)	(2)	(3)	(4)	(5)	(6)	(7)	(8)	
01. Purwogondo	20	8	7	1	13	0	32	
02. Kaligading	15	11	3	1	4	0	25	
03. Salamsari	9	0	5	1	0	3	12	
04. Blimbing	5	2	2	0	2	2	8	
05. Bebeangan	31	21	17	0	6	6	45	
06. B o j a	25	16	17	3	12	10	45	
07. Meteseh	42	14	13	2	47	0	74	
08. Trisobo	7	5	4	0	7	0	14	
09. Campurejo	9	4	3	0	6	0	14	
10. Tampingan	13	6	7	1	7	0	20	
11. Karangmanggis	6	1	2	0	0	0	6	
12. Ngabean	18	7	9	0	13	7	31	
13. Klirris	8	1	4	0	3	0	12	
14. P u g u h	7	3	0	0	1	0	8	
15. Medono	2	0	0	1	2	0	4	
16. Pasigitan	7	4	1	0	3	0	10	
17. L e b a n	6	2	1	2	3	0	8	
18. Banjarejo	8	1	1	0	3	0	9	
Jumlah	2016	238	106	96	12	132	28	377
	2015	799	354	0	18	578	0	1.005
	2014	824	346	0	16	673	0	1.055

Sumber data: Sekretariat UPPKH Kabupaten Kendal

---

:

---

---

**Dana  
Tersalurkan**

---

(9)

---

9.100.000

5.400.000

3.462.500

2.337.500

15.275.000

15.925.000

23.500.000

4.525.000

4.012.500

6.437.500

1.362.500

10.987.500

2.987.500

1.650.000

825.000

2.687.500

2.500.000

2.237.500

---

115.212.500

313.362.500

---

334.925.000

---

**Tabel 4.22. Jumlah Bantuan Program Keluarga Harapan (PKH) Tahap IV Menurut Desa Tahun 2016**

Desa/Kelurahan	Jumlah Komponen Katagori									
	SD	SMP	SMA	Ibu Hamil	Balita	ASP RAS	LANSIA	DISTABILITAS	KPM	
(1)	(2)	(3)	(4)	(5)	(6)	(7)	(8)	(9)	(10)	
01. Purwogondo	69	36	25	4	30	0	8	0	95	
02. Kaligading	50	37	18	3	25	0	8	0	89	
03. Salamsari	25	9	8	0	10	3	2	1	37	
04. Blimbing	22	15	8	0	14	2	12	0	45	
05. Bebengan	105	73	50	2	43	3	16	0	171	
06. B o j a	119	77	73	7	76	8	16	0	196	
07. Meteseh	216	115	60	14	152	0	32	1	343	
08. Trisobo	46	33	16	2	23	0	19	1	83	
09. Campurejo	43	21	15	0	30	0	5	0	63	
10. Tampingan	38	20	18	2	22	0	7	0	63	
11. Karangmanggis	19	10	7	0	7	1	2	0	25	
12. Ngabean	64	33	26	1	44	2	7	0	106	
13. Kliris	38	17	13	1	26	0	5	3	67	
14. P u g u h	38	18	9	0	19	0	6	0	54	
15. Medono	14	5	2	1	15	0	3	0	29	
16. Pasigitan	49	25	14	3	35	1	7	1	77	
17. Leban	33	17	15	3	18	0	4	0	55	
18. Banjarejo	46	23	9	1	19	0	5	0	64	
Jumlah :	2016	1.034	584	386	44	608	20	164	7	1.662
	2015	750	353	0	14	467	0	0	0	983
	2014	812	362	0	20	566	0	0	0	1.021

Sumber data: Sekretariat UPPKH Kabupaten Kendal

---

---

**Dana  
Tersalurkan**

---

(11)

---

30.053.747  
24.637.497  
10.999.999  
12.902.078  
54.187.494  
72.844.994  
109.775.820  
25.163.742  
20.479.164  
20.466.664  
7.660.416  
34.162.497  
19.890.830  
16.008.331  
8.122.499  
25.266.663  
16.541.665  
18.879.165

---

528.043.265  
306.830.000  
317.450.000

---

---

**Tabel 4.23. Banyaknya Rumah Tangga Sasaran Hasil Pendataan**

Desa/Kelurahan	Pendataan (Rumah Tangga)		
	PSE 2005	PPLS 2008	PPLS 2011
(1)	(2)	(3)	(4)
01. Purwogondo	201	214	328
02. Kaligading	191	148	442
03. Salamsari	110	142	182
04. Blimbing	161	182	143
05. Bebengan	388	449	833
06. B o j a	610	776	989
07. Meteseh	560	661	1.403
08. Trisobo	181	199	279
09. Campurejo	233	280	459
10. Tampingan	259	288	337
11. Karangmanggis	114	135	214
12. Ngabean	291	312	704
13. Kliris	135	210	295
14. P u g u h	80	103	192
15. Medono	37	70	148
16. Pasigitan	142	188	352
17. L e b a n	87	137	316
18. Banjarejo	165	170	257
Jumlah	3.945	4.664	7.873

Sumber data: BPS Kabupaten Kendal

---

---

---

**PBDT 2015**

---

(5)

---

374

575

219

217

892

1.098

1.471

294

537

376

230

742

354

231

158

404

385

317

---

8.874

---

---

---



**Tabel 4.24. Jumlah Penerima Program Raskin Tahun 2015 - 2017**

Desa/Kelurahan	Penerima Program Raskin (RTSM)		
	2015	2016	2017
(1)	(2)	(3)	(4)
01. Purwogondo	200	200	225
02. Kaligading	211	211	216
03. Salamsari	87	87	70
04. Blimbing	74	74	113
05. Bebengan	380	380	376
06. B o j a	437	437	403
07. Meteseh	716	716	726
08. Trisobo	149	149	166
09. Campurejo	201	201	176
10. Tampingan	163	163	134
11. Karangmanggis	88	88	69
12. Ngabean	227	227	205
13. Klirris	180	180	153
14. P u g u h	110	110	116
15. Medono	68	68	64
16. Pasigitan	170	170	194
17. L e b a n	161	161	138
18. Banjarejo	118	118	101
Jumlah	3.740	3.740	3.645

Sumber data: Bagian Perekonomian Setda Kabupaten Kendal

# Pertanian

Banyak Ternak di Kecamatan

BOJA 2016



2.487.251



2.350



812



894



912



2.015



1.550

---

## BAB V. PERTANIAN

Pertanian merupakan sektor lapangan usaha bagi mayoritas penduduk di Kecamatan Boja. Jenis utama tanaman yang diusahakan adalah padi dan jagung. Pada tahun 2015 luas panen tanaman padi mencapai 4.457 Ha dengan produksi sebesar 29.113,45 ton, sedangkan luas panen tanaman jagung sebesar 436 Ha dengan produksi sebesar 2,923.30 ton. Produksi padi di Kecamatan Boja didominasi oleh tanaman padi sawah mencapai 99,47 persen, sementara sisanya merupakan tanaman padi ladang.

Luas panen padi sawah terbesar ada di Desa Ngabean dengan luas panen mencapai 426 Ha yang menghasilkan produksi padi sawah sebesar 2.805,76 ton. Sedangkan untuk tanaman jagung luas panen terbesar ada di Desa Trisobo dengan luas panen 121 Ha yang menghasilkan produksi sebesar 811,28 ton jagung.

Selain mengusahakan komoditas tanaman pangan, masyarakat di Kecamatan Boja juga mengusahakan beberapa komoditas lain seperti tanaman hortikultura dan perkebunan. Pada tahun 2016, produksi tanaman hortikultura semusim terbesar berasal dari komoditas Jamur dengan produksi sebesar 3.686 ton, sementara produksi hortikultura tahunan terbesar adalah Nangka sebesar 15.379 ton. Produksi tanaman perkebunan terbesar di Kecamatan Boja adalah Kelapa Dalam yaitu sebesar 372,24 ton.

Sebagian masyarakat di Kecamatan Boja juga berusaha di sektor perikanan seperti budidaya ikan air tawar (kolam) dan penangkapan di perairan umum seperti di sungai, danau dan waduk. Produksi budidaya ikan air tawar (kolam) di Kecamatan Boja pada tahun 2016 mencapai 157,56 ton atau senilai 2,38 milyar rupiah. Sedangkan produksi penangkapan ikan di perairan umum sebesar 2,52 ton dengan nilai sebesar 47,82 juta rupiah.

**Tabel 5.1. Jumlah Rumah Tangga Usaha Pertanian Menurut Subsektor, ST2013**

Desa/Kelurahan	Tanaman Pangan	Hortikultura	Perkebunan
(1)	(2)	(3)	(4)
01. Purwogondo	304	337	207
02. Kaligading	305	346	182
03. Salamsari	131	140	62
04. Blimbing	202	168	194
05. Bebengan	135	67	36
06. B o j a	138	25	10
07. Meteseh	491	540	265
08. Trisobo	255	231	40
09. Campurejo	209	77	9
10. Tampingan	111	99	51
11. Karangmanggis	88	169	123
12. Ngabean	454	498	173
13. Klirris	303	242	104
14. P u g u h	143	207	142
15. Medono	81	194	198
16. Pasigitan	364	333	442
17. L e b a n	317	186	76
18. Banjarejo	114	124	43
Jumlah	4.145	3.983	2.357

Sumber data: Hasil Sensus Pertanian 2013 (ST2013)

**Tabel 5.1. Lanjutan**

Desa/Kelurahan	Peternakan	Perikanan	Kehutanan
(1)	(5)	(6)	(7)
01. Purwogondo	216	41	243
02. Kaligading	291	16	257
03. Salamsari	88	5	193
04. Blimbing	123	9	207
05. Bebengan	45	5	72
06. B o j a	36	4	34
07. Meteseh	549	19	618
08. Trisobo	228	6	245
09. Campurejo	97	8	74
10. Tampingan	46	17	84
11. Karangmanggis	62	2	165
12. Ngabean	251	14	414
13. Klirris	169	3	240
14. P u g u h	80	11	162
15. Medono	112	20	194
16. Pasigitan	289	3	482
17. L e b a n	86	19	259
18. Banjarejo	74	13	122
Jumlah	2.842	215	4.065

Sumber data: Hasil Sensus Pertanian 2013 (ST2013)

**Tabel 5.2. Jumlah Rumah Tangga Usaha Tanaman Padi dan Palawija menurut Jenis Tanaman, ST2013**

Komoditas	Rumah Tangga
(1)	(2)
<b>Tanaman Pangan</b>	<b>4.145</b>
<b>Padi</b>	<b>3.606</b>
Padi Sawah	3.593
Padi Ladang	19
<b>Palawija</b>	<b>1.411</b>
Jagung	479
Kedelai	3
Kacang Tanah	120
Kacang Hijau	5
Ubi Kayu	581
Ubi Jalar	470
Sorgum	0
Gandum	0
Talas	6
Ganyong	0
Garut	0
Lainnya	0

Sumber data: Hasil Sensus Pertanian 2013 (ST2013)

**Tabel 5.3. Luas Panen dan Produksi Tanaman Hortikultura Semusim Menurut Komoditas Tahun 2016**

Komoditas	Luas (Ha)	Produksi (Kwt)
(1)	(2)	(3)
01. Bawang Daun	0	0,00
02. Bawang Merah	0	0,00
03. Bawang Putih	0	0,00
04. Bayam	0	0,00
05. Buncis	0	0,00
06. Cabai Besar	11	601,00
07. Cabai Rawit	0	0,00
08. Jamur	335	1.463,50
09. Kacang Panjang	9	431,00
10. Kangkung	0	0,00
11. Kembang kol	0	0,00
12. Ketimun	0	0,00
13. Kubis	0	0,00
14. Labu Siam	0	0,00
15. Melon	0	0,00
16. Petsai	0	0,00
17. Semangka	0	0,00
18. Terung	0	0,00
19. Tomat	0	0,00
20. Wortel	0	0,00

Sumber data: Dinas Pertanian, Perkebunan, Peternakan dan Kehutanan Kab. Kendal

**Tabel 5.4. Produksi Tanaman Hortikultura Tahunan Menurut Komoditas Tahun 2016**

Ekor

Komoditas	Produksi (Kwt)
(1)	(2)
01. Alpukat	3.223,72
02. Belimbing	66,60
03. Duku	314,00
04. Durian	7.059,95
05. Jambu Air	246,00
06. Jambu Biji	897,12
07. Jengkol	250,45
08. Jeruk Siam	0,00
09. Mangga	1.840,30
10. Manggis	98,00
11. Melinjo	1.571,30
12. Nangka	9.199,00
13. Pepaya	102,05
14. Petai	2.399,25
15. Pisang	4.637,09
16. Rambutan	2.917,50
17. Salak	796,00
18. Sawo	0,00
19. Sirsak	814,75
20. Sukun	580,40

Sumber data: Dinas Pertanian, Perkebunan, Peternakan dan Kehutanan Kab. Kendal



**Tabel 5.5. Luas Areal dan Produksi Tanaman Perkebunan Menurut Komoditas Tahun 2016**

Komoditas	Luas (Ha)	Produksi (Ton)
(1)	(2)	(3)
01. Aren	23	21,85
02. Cengkeh	7	10,44
03. Jambu Mete	0	0,00
04. Kakao	2	1,63
05. Kapuk	2	0,56
06. Karet	14	2,40
07. kelapa Dalam	189	92,00
08. Kelapa Deres	0	0,00
09. Kelapa Hibrida	0	0,00
10. Kelapa Kopyor	0	0,00
11. Kemiri	0	0,00
12. Kemukus	0	0,00
13. Kopi Arabika	0	0,00
14. Kopi Robusta	257	103,00
15. Lada	2	0,10
16. Panili	0	0,00
17. Teh	0	0,00
18. Tembakau	0	0,00
19. Nilam	0	0,00
20. Tebu	57	3,63

Sumber data: Dinas Pertanian, Perkebunan, Peternakan dan Kehutanan Kab. Kendal

**Tabel 5.6. Produksi dan Nilai Produksi Perikanan Menurut Komoditas Tahun 2016**

Komoditas	Produksi (Kg)	Nilai Produksi (Rp)
(1)	(2)	(3)
<b>A. Budidaya Ikan Air Tawar (Kolam)</b>	<b>151.362,00</b>	<b>2.923.518.000,00</b>
1. Lele	134.112,00	2.548.128.000,00
2. Karper	1.096,00	21.920.000,00
3. Nila	10.332,00	227.304.000,00
4. Gurame	3.727,00	85.721.000,00
5. Patin	0,00	0,00
6. Bawal	1.804,00	36.080.000,00
7. Tawes	291,00	4.365.000,00
<b>B. Perairan Umum</b>	<b>2.256,00</b>	<b>42.864.000,00</b>
<b>C. Budidaya Ikan Air Payau (Tambak)</b>	<b>0,00</b>	<b>0,00</b>
1. Bandeng	0,00	0,00
2. Udang Windu	0,00	0,00
3. Udang Vannamei	0,00	0,00
4. Nila	0,00	0,00
5. Rumput Laut	0,00	0,00
6. Udang Lainnya	0,00	0,00
7. Kepiting	0,00	0,00

Sumber data: Dinas Perikanan dan Kelautan Kabupaten Kendal

**Tabel 5.7. Banyaknya Unggas Menurut Desa Tahun 2016**

Desa/Kelurahan	Ayam Kampung	Ayam Ras Petelur	Ayam Pedaging	Bebek/Itik	
(1)	(2)	(3)	(4)	(5)	
01. Purwogondo	2.266	0	50.000	364	
02. Kaligading	2.064	20.000	60.000	242	
03. Salamsari	4.362	80.000	20.000	249	
04. Blimbing	3.951	10.000	25.000	50	
05. Bebengan	3.765	2.000	30.000	60	
06. B o j a	3.911	5.000	15.000	75	
07. Meteseh	3.077	90.000	1.192.000	56	
08. Trisobo	4.533	30.000	45.000	75	
09. Campurejo	4.346	25.000	45.000	159	
10. Tampingan	3.291	65.000	40.000	270	
11. Karangmanggis	2.732	0	70.000	50	
12. Ngabean	4.654	45.000	90.000	430	
13. Klirris	4.311	35.000	60.000	15	
14. P u g u h	2.222	0	50.000	30	
15. Medono	2.156	0	30.000	225	
16. Pasigitan	2.602	18.000	40.000	0	
17. L e b a n	2.243	30.000	60.000	0	
18. Banjarejo	3.765	10.000	40.000	0	
Jumlah	2016	60.251	465.000	1.962.000	2.350
	2015	71.788	456.000	327.000	2.350
	2014	50.067	828.000	1.195.000	10.855

Sumber data: Dinas Pertanian, Perkebunan, Peternakan dan Kehutanan Kab. Kendal

**Tabel 5.7. Lanjutan**

Desa/Kelurahan		Itik Manila	Burung puyuh	Angsa
(1)		(6)	(7)	(8)
01. Purwogondo		46	115	4
02. Kaligading		31	135	5
03. Salamsari		49	97	0
04. Blimbing		23	59	6
05. Bebengan		98	236	7
06. B o j a		36	36	3
07. Meteseh		34	115	9
08. Trisobo		33	45	4
09. Campurejo		56	215	6
10. Tampingan		32	20	4
11. Karangmanggis		44	147	8
12. Ngabean		35	43	2
13. Klirris		43	70	4
14. P u g u h		63	56	3
15. Medono		82	51	4
16. Pasigitan		32	25	3
17. L e b a n		41	32	0
18. Banjarejo		34	53	3
Jumlah	2016	812	1.550	75
	2015	800	2.050	46
	2014	1.314	1.150	259

Sumber data: Dinas Pertanian, Perkebunan, Peternakan dan Kehutanan Kab. Kendal

**Tabel 5.8. Banyaknya Ternak Menurut Desa dan Jenis Ternak Tahun 2016**

Ekor

Desa/Kelurahan	Sapi Potong	Sapi Perah	Kerbau	Kuda	
(1)	(2)	(3)	(4)	(5)	
01. Purwogondo	213	2	36	0	
02. Kaligading	124	4	24	0	
03. Salamsari	15	0	15	0	
04. Blimbing	17	0	12	0	
05. Bebengan	75	8	29	8	
06. B o j a	26	0	44	6	
07. Meteseh	78	12	17	0	
08. Trisobo	27	0	39	0	
09. Campurejo	47	0	22	0	
10. Tampingan	39	0	17	10	
11. Karangmanggis	34	0	44	0	
12. Ngabean	91	6	33	0	
13. Klirris	41	0	32	0	
14. P u g u h	67	0	18	0	
15. Medono	31	4	31	0	
16. Pasigitan	82	4	9	0	
17. L e b a n	21	0	32	0	
18. Banjarejo	27	2	22	0	
Jumlah	2016	1.055	42	476	24
	2015	981	135	554	395
	2014	1.372	3	979	72

Sumber data: Dinas Pertanian, Perkebunan, Peternakan dan Kehutanan Kab. Kendal


**Tabel 5.8. Lanjutan**

Ekor

Desa/Kelurahan	Kambing	Domba	Babi	
(1)	(6)	(7)	(8)	
01. Purwogondo	54	34	0	
02. Kaligading	45	23	0	
03. Salamsari	82	41	0	
04. Blimbing	32	39	0	
05. Bebengan	59	32	0	
06. B o j a	41	51	0	
07. Meteseh	33	89	0	
08. Trisobo	26	78	0	
09. Campurejo	53	69	0	
10. Tampingan	78	42	0	
11. Karangmanggis	68	36	0	
12. Ngabean	72	23	0	
13. Klirris	39	33	0	
14. P u g u h	36	51	0	
15. Medono	44	63	0	
16. Pasigitan	41	87	0	
17. L e b a n	35	87	0	
18. Banjarejo	56	34	0	
Jumlah	2016	894	912	0
	2015	820	900	0
	2014	3.508	286	0

Sumber data: Dinas Pertanian, Perkebunan, Peternakan dan Kehutanan Kab. Kendal

Grafik 5. Jumlah Ternak Menurut Jenisnya Tahun 2016



# KEUANGAN

## Jumlah Bank di Kecamatan BOJA



6 Bank Umum



9 BPR



2 Bank Syariah

## Dana Desa di Kecamatan BOJA



14,487 Milyar



---

## BAB VI. KEUANGAN

Kondisi perekonomian di Kecamatan Boja tahun 2016 tidak mengalami peningkatan dari tahun sebelumnya yaitu tahun 2015. Bank Umum sebanyak 6 unit, bank syariah sebanyak 2 unit, Bank Perkreditan Rakyat (BPR) sebanyak 9 unit sama halnya dengan jumlah lembaga keuangan bukan bank pada masing-masing desa yang masih berjumlah sama dengan tahun sebelumnya yaitu hanya terdapat 1 KUD dan 8 unit Koperasi Simpan Pinjam (KSP) di Kecamatan Boja.

Sarana lain yang menunjang perputaran uang yang ada di Kecamatan Boja adalah sektor perdagangan. Secara umum, kondisi sarana perdagangan di Kecamatan Boja pada tahun 2016 adalah terdapatnya 1 lokasi pasar umum yang terdapat di Desa Boja, 11 unit minimarket dan 1 lokasi pasar hewan. Jumlah seluruh fasilitas perdagangan tersebut yang mengalami peningkatan adalah jumlah mini market dari 8 unit tahun 2015 menjadi 11 unit di tahun 2016.

Tahun 2015 merupakan tahun pertama kalinya Indonesia mengucurkan Dana Desa sesuai amanat UU No. 6 Tahun 2014 tentang Desa. Dana ini diharapkan agar dimanfaatkan oleh pemerintah desa untuk membiayai penyelenggaraan pemerintahan, pembangunan, dan pemberdayaan masyarakat desa. Jumlah dana desa yang bersumber dari APBN dan APBD di Kecamatan Boja pada tahun 2016 sebesar 14,32 milyar rupiah ini mengalami peningkatan yang signifikan di bandingkan tahun 2015 sebesar 5,02 milyar rupiah. Desa Meteseh merupakan desa yang mendapatkan dana desa terbesar yaitu sebesar 912,68 juta rupiah. Sedangkan desa

**Tabel 6.1. Banyaknya Bank Menurut Desa Tahun 2016**

Desa/Kelurahan	Bank Umum	Bank Syariah	BPR	
(1)	(2)	(3)	(4)	
01. Purwogondo	0	0	0	
02. Kaligading	0	0	0	
03. Salamsari	0	0	0	
04. Blimbing	0	0	0	
05. Bebengan	2	0	0	
06. B o j a	3	2	8	
07. Meteseh	0	0	0	
08. Trisobo	0	0	0	
09. Campurejo	0	0	0	
10. Tampingan	1	0	1	
11. Karangmanggis	0	0	0	
12. Ngabean	0	0	0	
13. K I I r I s	0	0	0	
14. P u g u h	0	0	0	
15. Medono	0	0	0	
16. Pasigitan	0	0	0	
17. L e b a n	0	0	0	
18. Banjarejo	0	0	0	
Jumlah	2016	6	2	9
	2015	6	2	9
	2014	5	2	9

Sumber data: Statistik Kecamatan Boja

**Tabel 6.2. Banyaknya Lembaga Keuangan Bukan Bank Menurut Desa Tahun 2016**

Desa/Kelurahan	KSP	KUD	Money Changer	BKD
(1)	(2)	(3)	(4)	(5)
01. Purwogondo	0	0	0	0
02. Kaligading	0	0	0	0
03. Salamsari	0	0	0	0
04. Blimbing	0	0	0	0
05. Bebengan	1	1	0	0
06. B o j a	7	0	1	0
07. Meteseh	0	0	0	0
08. Trisobo	0	0	0	0
09. Campurejo	0	0	0	0
10. Tampingan	0	0	0	0
11. Karangmanggis	0	0	0	0
12. Ngabean	0	0	0	0
13. K I I r I s	0	0	0	0
14. P u g u h	0	0	0	0
15. Medono	0	0	0	0
16. Pasigitan	0	0	0	0
17. L e b a n	0	0	0	0
18. Banjarejo	0	0	0	0
Jumlah	2016	8	1	0
	2015	8	1	0
	2014	8	1	0

Sumber data: Statistik Kecamatan Boja

**Tabel 6.3. Banyaknya Pasar Menurut Desa Tahun 2016**

Desa/Kelurahan	Pasar Umum	Mini Market	Pasar Hewan	Pasar Ikan	
(1)	(2)	(3)	(4)	(5)	
01. Purwogondo	0	1	0	0	
02. Kaligading	0	0	0	0	
03. Salamsari	0	0	0	0	
04. Blimbing	0	0	0	0	
05. Bebengan	0	1	1	0	
06. B o j a	1	4	0	0	
07. Meteseh	0	1	0	0	
08. Trisobo	0	0	0	0	
09. Campurejo	0	2	0	0	
10. Tampingan	0	2	0	0	
11. Karangmanggis	0	0	0	0	
12. Ngabean	0	0	0	0	
13. K I I r I s	0	0	0	0	
14. P u g u h	0	0	0	0	
15. Medono	0	0	0	0	
16. Pasigitan	0	0	0	0	
17. L e b a n	0	0	0	0	
18. Banjarejo	0	0	0	0	
Jumlah	2016	1	11	1	0
	2015	1	8	1	0
	2014	1	8	1	0

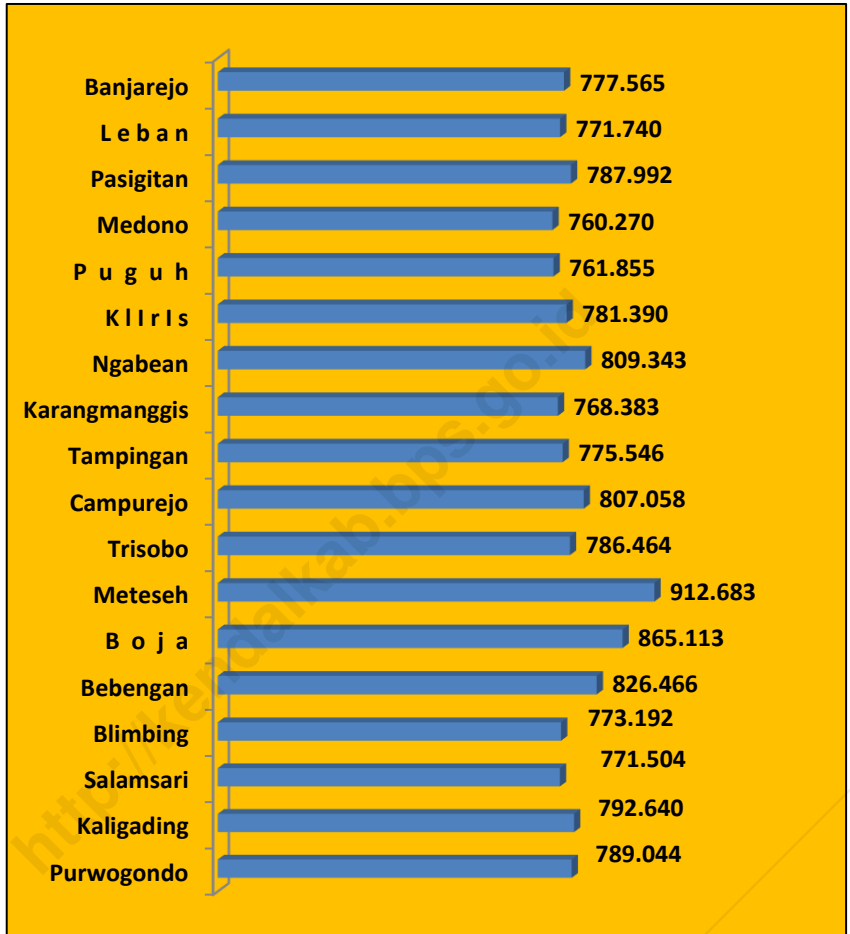
Sumber data: Statistik Kecamatan Boja

**Tabel 6.4. Jumlah Dana Desa Yang Bersumber Dari APBN dan APBD Dirinci Per Desa Tahu Anggaran 2016**

Desa/Kelurahan	Dana Desa APBN	ADD APBD	Jumlah Dana Desa
(1)	(2)	(3)	(4)
01. Purwogondo	620.552.484	168.491.974	789.044.458
02. Kaligading	619.761.829	172.878.155	792.639.984
03. Salamsari	604.961.663	166.542.784	771.504.447
04. Blimbing	605.259.532	167.932.112	773.191.644
05. Bebengan	649.711.227	176.755.088	826.466.315
06. B o j a	681.869.258	183.243.755	865.113.013
07. Meteseh	703.030.633	209.651.966	912.682.599
08. Trisobo	613.695.663	172.768.274	786.463.937
09. Campurejo	628.213.090	178.844.902	807.057.992
10. Tampingan	608.962.985	166.582.732	775.545.717
11. Karangmanggis	600.555.972	167.827.443	768.383.415
12. Ngabean	632.744.891	176.598.171	809.343.062
13. K I I r I s	609.216.281	172.173.774	781.390.055
14. P u g u h	597.666.089	164.188.621	761.854.710
15. Medono	595.553.695	164.716.559	760.270.254
16. Pasigitan	613.976.976	174.015.194	787.992.170
17. L e b a n	603.483.770	168.255.795	771.739.565
18. Banjarejo	608.977.868	168.587.518	777.565.386
Jumlah	11.198.193.906	3.120.054.817	14.318.248.723

Sumber data: BAPERMASDES Kabupaten Kendal

Grafik 7. Jumlah Dana Desa Menurut Desa Tahun 2016 (Ribu Rupiah)



# **DATA MENCERDASKAN BANGSA**



**BADAN PUSAT STATISTIK KABUPATEN KENDAL**

JL. Pramuka (Kompleks Perkantoran) Kendal

Telp. (0294)381461

Fax. 383461

Email : [bps3324@bps.co.id](mailto:bps3324@bps.co.id)