


KATALOG BPS : 1101002.3305120

STATISTIK DAERAH KECAMATAN KEBUMEN 2013



**BADAN PUSAT STATISTIK
KABUPATEN KEBUMEN**

*Statistik Daerah
Kecamatan Kebumen
2013*

<http://kebumenkab.go.id>

Statistik Daerah Kecamatan Kebumen 2013

Katalog BPS : 1101002.3305120
No. Publikasi : 33055.1344
Ukuran buku : 18,2 cm x 25,7 cm
Jumlah halaman : iv + 17 halaman

Naskah :
Dwi Rahayu
Staf Seksi Produksi
BPS Kabupaten Kebumen

Diterbitkan oleh :
BPS Kabupaten Kebumen

Boleh di kutip dengan menyebutkan sumbernya

KATA SAMBUTAN



Dengan memanjatkan puji syukur kehadlirat Tuhan Yang Maha Kuasa, saya menyambut baik penerbitan publikasi Statistik Daerah Kecamatan Kebumen. Penyusunan publikasi Statistik Daerah Kecamatan ini merupakan inovasi dan pengembangan kegiatan perstatistikan serta penyebaran informasi sebagai salah satu upaya untuk mewujudkan visi BPS sebagai “pelopor data statistik terpercaya untuk semua”.

Penerbitan publikasi Statistik Daerah Kecamatan dimaksudkan untuk melengkapi ragam publikasi statistik yang telah tersedia di Kecamatan yaitu Kecamatan Dalam Angka (KCDA) yang telah terbit secara rutin dalam memotret kondisi daerah Kecamatan. Buku ini menyajikan indikator-indikator terpilih yang menggambarkan tentang kondisi Kecamatan dalam bentuk tampilan uraian deskriptif sederhana.

Saya berharap, publikasi Statistik Daerah Kecamatan ini mampu memberikan informasi secara cepat dan tepat kepada pemerintah daerah dan masyarakat yang dapat digunakan sebagai dasar perencanaan, monitor dan evaluasi mengenai perkembangan pembangunan di berbagai sektor serta membantu para pengguna data lainnya dalam memahami kondisi umum daerahnya.

Akhirnya, saya mengucapkan terima kasih dan penghargaan setinggi-tingginya kepada semua pihak yang telah berpartisipasi hingga terbitnya publikasi ini, dan semoga Tuhan Yang Maha Kuasa senantiasa meridhoi usaha kita.

*Kebumen, 26 September 2013
Kepala Badan Pusat Statistik
Kabupaten Kebumen*

*Drs. SUNARDI, MM
NIP. 19591010 199003 1 003*

KATA PENGANTAR



Publikasi Statistik Daerah Kecamatan Kebumen 2013 diterbitkan oleh Badan Pusat Statistik Kabupaten Kebumen berisi berbagai data dan informasi seputar Kecamatan Kebumen yang dianalisa secara sederhana untuk membantu pengguna data dalam mencermati perkembangan pembangunan serta potensi yang ada di Kecamatan Kebumen.

Publikasi Statistik Daerah Kecamatan Kebumen tahun 2013 diterbitkan dalam bentuk buku, yang merupakan hasil dari pengumpulan data-data statistik dari Desa dan data-data dari Dinas/Instansi tingkat Kecamatan dan Kabupaten Kebumen. Buku ini menyajikan data dalam bentuk data statistik, sehingga diharapkan akan mudah dicerna oleh para pengguna data.

Kami menyadari bahwa dalam penerbitan buku ini masih banyak kekurangan, belum sepenuhnya memenuhi kebutuhan data secara lengkap. Karenanya kami sangat mengharap saran dan kritik yang bersifat membangun.

Tak lupa pula kami ucapkan banyak terima kasih kepada semua pihak yang telah memberi bantuan dalam penerbitan buku ini.

Akhirnya semoga buku ini dapat bermanfaat bagi banyak pihak dan memberi kontribusi dalam memajukan Kecamatan Kebumen.

Kebumen, 26 September 2013
Penulis,

DWI RAHAYU
NIP. 19830616 201101 2 015



DAFTAR ISI

1 Geografis Wilayah	1
2 Pemerintahan	2
3 Penduduk	3
4 Ketenagakerjaan	5
5 Pendidikan	6
6 Kesehatan	7
7 Pertanian	8

<http://kebumenkab.bps.go.id>

Luas wilayah Kecamatan Kebumen sebesar 4.204 Ha atau 3.28 % dari luas wilayah Kabupaten.

Kecamatan Kebumen yang terletak antara 7°27' - 7°50' Lintang Selatan dan 109°35' - 110°43' Bujur Timur, di Sebelah Utara berbatasan dengan Kecamatan Alian, Sebelah Timur berbatasan dengan Kecamatan Kutowinangun, Sebelah Selatan berbatasan dengan Kecamatan Buluspesantren, sedangkan Sebelah Barat berbatasan dengan Kecamatan Klirong dan Pejagoan.

Luas Kecamatan Kebumen sebesar 4.204,00 Ha, terdiri dari Lahan Sawah sebesar 2.310,00 Ha (57%) dan Lahan Kering sebesar 1.894,00 Ha (43%).

Kecamatan Kebumen terdiri dari 24 wilayah berstatus desa dan 5 wilayah berstatus kelurahan.

Desa dengan wilayah terluas adalah desa Tanahsari sebesar 278 Ha atau 7 % dari luas Kecamatan Kebumen sedangkan desa terkecil adalah Desa Kembaran dengan luas sebesar 58 Ha atau 1,46 %.



Letak Dan Geografis Kecamatan

1. **LETAK**
Kecamatan Kebumen terletak antara :
7° 27' - 7° 50' Lintang Selatan
109° 35' - 109° 43' Bujur Timur
2. **BATAS WILAYAH**
Kecamatan Kebumen Berbatasan dengan
 - Sebelah Utara : Kecamatan Alian
 - Sebelah Timur : Kecamatan Kutowinangun
 - Sebelah Selatan : Kecamatan Buluspesantren
 - Sebelah Barat : Kecamatan Pejagoan dan Kecamatan Klirong
3. **LUAS WILAYAH**
Luas Wilayah Kecamatan Kebumen adalah 4.204,00 Ha atau 42,04 Km²

Grafik 1

Persentase Luas Lahan Kering Dan Lahan Sawah Kecamatan Kebumen, 2012



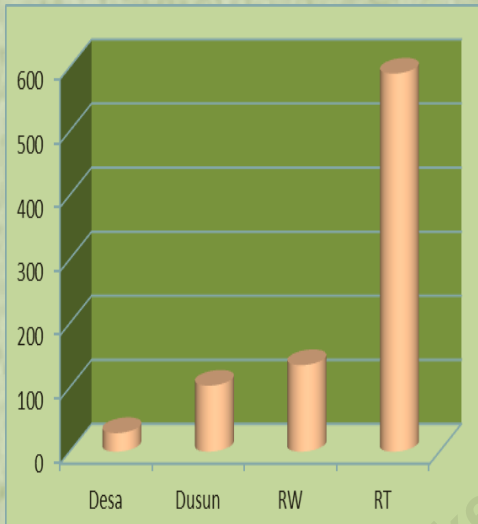
PEMERINTAHAN

Jumlah RT 590 dan Jumlah RW 135 dengan jumlah perangkat desa 357 orang



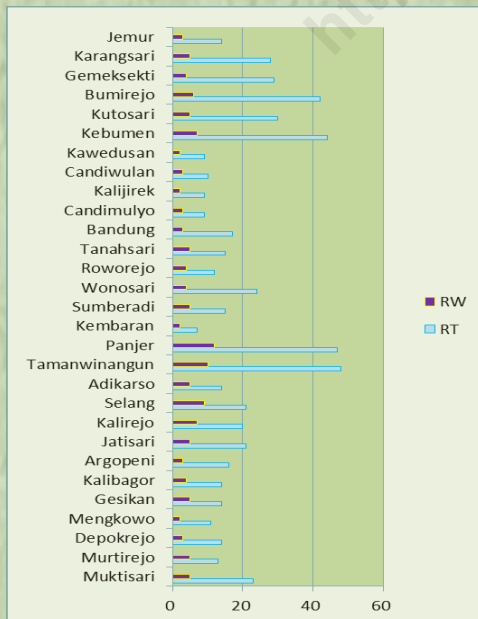
Grafik 2.

Wilayah Administratif Kecamatan Kebumen Tahun 2012



Grafik 3.

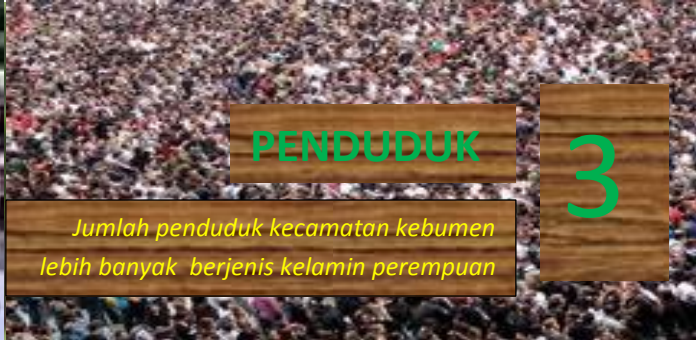
RW dan RT di Kecamatan Kebumen



Kecamatan Kebumen terdiri dari 24 desa dan 5 kelurahan terbagi menjadi 138 RW dan 590 RT.

Keberadaan perangkat desa di Kecamatan Kebumen pada tahun 2012 dapat digambarkan sebagai berikut, untuk jabatan Kepala Desa/Lurah dari ke-29 desa sudah terisi semua, kemudian untuk jabatan Sekretaris Desa/Kelurahan baru terisi sebanyak 16 desa, untuk jabatan Kepala Urusan sebanyak 130 orang, Pembantu Kepala Urusan sebanyak 70 orang, PTL sebanyak 9 orang, dan untuk jabatan Kepala Dusun sebanyak 103 orang.

Desa/ Kelurahan yang membawahi Rukun Warga terbanyak adalah Kelurahan Panjer sebanyak 12 RW sedangkan desa/ kelurahan yang membawahi Rukun Warga terkecil adalah Desa Mengkowo, Kalijirek dan Kawedusan masing-masing 2 RW. Untuk jumlah rukun tetangga terbanyak ada di Kelurahan Tamanwinangun dengan RT 48 RT dan jumlah rukun tetangga paling sedikit ada di Desa Kembaran.



PENDUDUK

3

Jumlah penduduk kecamatan kebumen lebih banyak berjenis kelamin perempuan

Jumlah penduduk Kecamatan Kebumen pada tahun 2012 sebanyak 121.797 jiwa. Jika dibandingkan dengan tahun sebelumnya mengalami pertumbuhan sebesar 0,49 persen atau bertambah 599 jiwa

Berdasarkan jenis kelamin, penduduk perempuan yang berjumlah 61.138 jiwa atau 50,19 persen lebih banyak bila dibandingkan dengan penduduk laki-laki yang sebesar 60.659 atau 49,81 persen.

Sex ratio atau angka perbandingan antara penduduk laki-laki terhadap penduduk perempuan kecamatan Kebumen sebesar 96, artinya setiap 100 penduduk perempuan terdapat 96 laki-laki. Desa dengan sex ratio paling rendah adalah Kelurahan Kebumen sebesar 92 persen. Di Kecamatan Kebumen ada sebanyak 12 desa dengan sex ratio kurang dari 100, sedangkan 17 desa lainnya mempunyai sex ratio lebih dari 100 artinya penduduk laki-lakinya jauh lebih besar dibandingkan penduduk perempuan.

Grafik 4
Jumlah Penduduk Kecamatan Kebumen Tahun 2011-2012



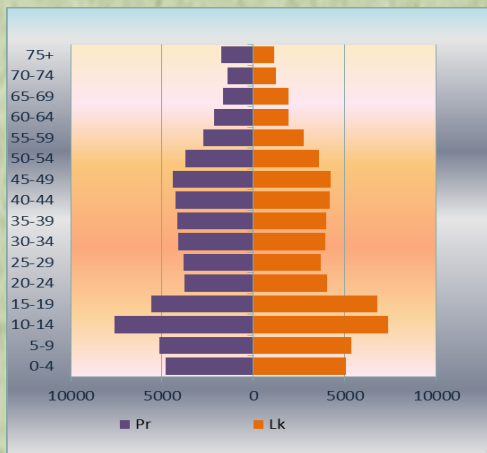
Tabel1.
Indikator Kependudukan Kecamatan Kebumen Tahun 2012

Uraian	Jumlah
Jumlah Penduduk (jiwa)	121.797
Pertumbuhan Penduduk (%)	0.49
Kepadatan Penduduk (jiwa/ km2)	2.897
Sex Ratio (%)	96
Jumlah Rumah Tangga	30.567
Rata-rata ART (jiwa/ ruta)	4

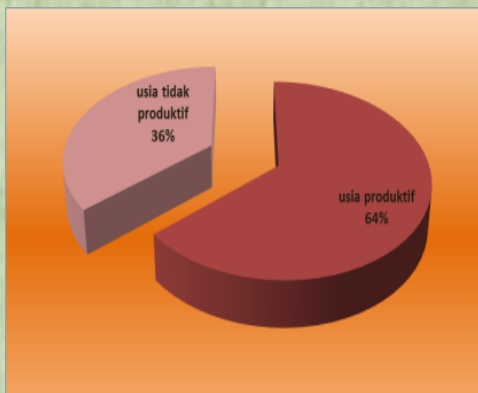
Sumber: Kebumen Dalam Angka 2013

Penduduk kecamatan kebumen terbanyak pada kelompok umur 10-14 tahun

Grafik 5.
Piramida Penduduk Kecamatan Kebumen Tahun 2012



Grafik 6.
Prosentase Penduduk Usia Produktif dan Tidak Produktif



Berdasarkan piramida penduduk kecamatan Kebumen didominasi oleh kelompok umur 10-14 tahun yaitu 12,28 persen, kemudian diikuti kelompok umur

15-19 tahun dengan 10,13 persen, lalu kelompok umur 5-9 tahun dengan 8,61 persen, dan yang paling kecil adalah kelompok umur 70-74 tahun hanya 2,15 persen.

Berdasarkan usia produktif terdapat 77888 jiwa atau 36 persen penduduk Kecamatan Kebumen yang termasuk dalam kelompok usia produktif (15-64 tahun), sedangkan untuk usia tidak produktif sebanyak 43909 jiwa (0-14 tahun + 65 tahun keatas) sekitar 64 persen atau dapat dikatakan bahwa angka ketergantungan usia tidak produktif terhadap usia produktif mencapai 56,37 persen.

Persebaran penduduk Kecamatan Kebumen paling banyak berada di Kelurahan Panjer (8,55), sedangkan paling sedikit di Desa Candimulyo yang hanya 1,41 persen.

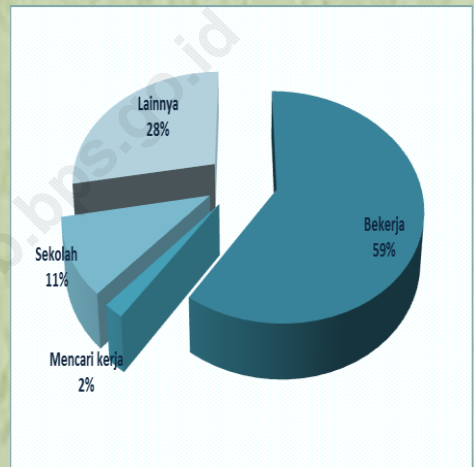
Sektor perdagangan, hotel dan restoran menyerap tenaga kerja terbesar di kecamatan Kebumen



Jumlah penduduk usia kerja Kecamatan Kebumen pada tahun 2012 sebanyak 86.526 orang atau 71,04 persen dari total penduduk. Dari jumlah tersebut 61 persen merupakan angkatan kerja (bekerja dan/atau mencari kerja) dan sisanya 39 persen bukan angkatan kerja (sekolah, mengurus RT dan lainnya). Dari 61 persen angkatan kerja, 59 persen sudah/sedang bekerja dan 2 persen sisanya masih/sedang mencari kerja. Sedangkan, dari jumlah penduduk bukan angkatan kerja, 11 persen masih sekolah dan 28 persen sisanya mengurus rumah tangga dan pengangguran.

Dari 51.421 orang penduduk yang bekerja, terbanyak bekerja di sektor perdagangan, hotel dan restoran yang mencapai 30,46 persen, kemudian di sektor jasa-jasa sebesar 26,77 persen, diikuti oleh sektor pertanian sebesar 15,12 persen. Kondisi ini tidak terlepas dari kedudukan Kota Kebumen sebagai ibukota Kabupaten sekaligus pusat bisnis di Kabupaten Kebumen.

Grafik 7.
Prosentase Penduduk Usia Kerja Kecamatan Kebumen Tahun 2012



Tabel 2.
Indikator Ketenagakerjaan Kecamatan Kebumen Tahun 2012

Uraian	Jumlah
Jumlah Penduduk 15 Tahun ke atas (jiwa)	86.526
Angkatan Kerja	
- Bekerja	51.421
- Pengangguran (Mencari Kerja)	1.706
Bukan Angkatan Kerja	
- Sekolah	9.254
- Lainnya	24.145
Tingkat Partisipasi Angkatan Kerja	61,40

Sumber: Kebumen Dalam Angka 2013



Tabel 3.

Murid, Sekolah dan Rasio Murid terhadap Sekolah di Kecamatan Kebumen Tahun 2012

Tingkatan Sekolah	Murid sekolah	Rasio Murid Terhadap Sekolah
(1)	(2)	(3)
TK/ RA	2.373	61
SD Sederajat	14.198	79
SLTP Sederajat	11.501	27
SMU Sederajat	18.362	28
Perguruan Tinggi Sederajat	2.556	4

Sumber: Kebumen Dalam Angka 2013

Tabel 3.

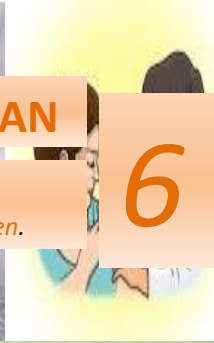
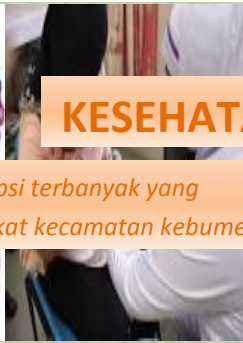
Murid, Guru dan Rasio Murid terhadap Guru di Kecamatan Kebumen Tahun 2012

Tingkatan Sekolah	Murid	Guru	Rasio Murid Terhadap Guru
(1)	(2)	(3)	(4)
TK/ RA	2.373	208	11
SD Sederajat	14.198	840	17
SLTP Sederajat	11.501	751	15
SMU Sederajat	18.362	1.143	16
Perguruan Tinggi Sederajat	2.556	114	22

Sumber: Kebumen Dalam Angka 2013

Faktor pendukung majunya suatu bangsa salah satunya adalah sumber daya manusianya yang dapat terbangun melalui pendidikan. Adapun jumlah murid pada tahun 2012 pada jenjang pra sekolah sebanyak 2.373 orang, jenjang SD sederajat 14.198, jenjang SLTP 11.501 orang, dan jenjang SLTA 18.362 orang. Sehingga diperoleh rasio murid terhadap sekolah pada jenjang TK/ RA sederajat 39, SD sederajat 180, SLTP sederajat 426, SLTA sederajat 656, Perguruan Tinggi 639.

Di Kabupaten Kebumen juga terdapat fasilitas pendidikan setingkat perguruan tinggi sebanyak 4 dengan jumlah mahasiswa sebanyak 2.563 orang dan jumlah dosen sebanyak 114 orang. Sedangkan jumlah murid di tingkat pra sekolah 208 orang, SD 840 orang, SLTP 752 orang, SMU 1143 orang. Sehingga diperoleh rasio murid terhadap guru di jenjang TK/ RA 11, SD sederajat 17, SLTP sederajat 15 persen, SMU sederajat 16 persen dan PT 22. Jika rasio murid terhadap guru semakin kecil diharapkan kualitas pendidikan menjadi semakin baik



KESEHATAN

6

Suntik alat kontrasepsi terbanyak yang diqunakan masyarakat kecamatan kebumen.

Pada tahun 2012, di Kecamatan Kebumen tercatat jumlah fasilitas kesehatan sebanyak 189 unit. Sehingga diperoleh rasio penduduk terhadap fasilitas kesehatan Rumah Sakit di Kecamatan Kebumen sebesar 20.300, 30.449 terhadap Poliklinik , 405.990 terhadap Puskesmas, 15.225 terhadap Puskesmas Pembantu, 15.225 terhadap Poskesdes, 58 terhadap Posyandu dan 8.700 terhadap Apotik.

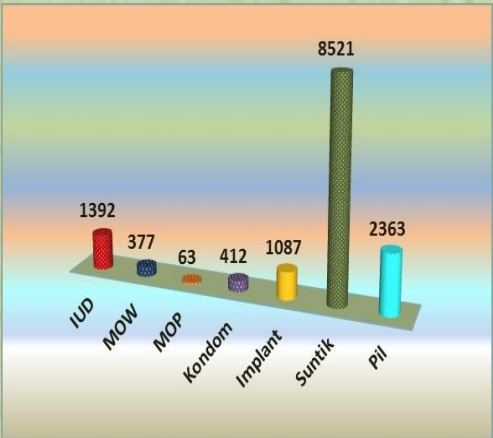
Keluarga berencana adalah usaha untuk mengukur jumlah dan jarak anak yang diinginkan. Salah satu cara menunda kehamilan dengan alat kontrasepsi. Dilihat dari alat kontrasepsi yang digunakan oleh peserta KB di kecamatan Kebumen tercatat 59,94 persen suntikan, 16,62 persen peserta KB menggunakan metode kontrasepsi pil, 9,79 persen peserta KB menggunakan metode kontrasepsi IUD, 7,65 persen peserta KB menggunakan metode kontrasepsi implant/ susuk, 2, 65 persen menggunakan MOW dan sisanya 0,44 persen menggunakan MOP.

Tabel 4.
Fasilitas Kesehatan, Rasio Penduduk

Jenis Fasilitas	Jumlah	Rasio Penduduk terhadap Fasilitas kesehatan
(1)	(2)	(3)
Rumah Sakit	6	20300
Poliklinik	4	30449
Puskesmas	3	405990
Poskesmas Pembantu	8	15225
Poskesdes	8	15225
Posyandu	147	58
Apotik	14	8700

Sumber: Kebumen Dalam Angka 2013

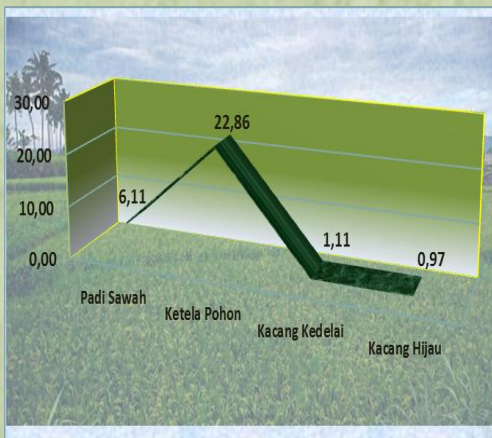
Grafik 9.
Banyaknya Peserta KB Menurut Metode Kontrasepsi



Produktivitas padi pada tahun 2012 mencapai 6.11 ton/hektar

Grafik 10.

Produktivitas Tanaman Pangan di Kecamatan Kebumen Tahun 2012



Tabel 5.

Luas Panen dan Produksi Hortikultura di Kecamatan Kebumen Tahun 2012

Komoditi	Luas Panen	Produksi (Kwt)
(1)	(2)	(3)
Pisang (rumpun)	12.725	7.600,00
Mangga (pohon)	3.590	2.356,00
Nangka (pohon)	124	123,00
Jambu air (pohon)	129	53,00
Sirsak (pohon)	352	38,00
Jambu Biji (pohon)	578	273,00
Belimbing (pohon)	87	48,00
Petai (pohon)	314	347,91
Pepaya (pohon)	795	75,00
Cabe Besar (ha)	4.517	26.392,83
Kacang panjar (ha)	8	40,09
Tomat (ha)	7	160,82
Sawi (ha)	314	347,91
Jamur (m2)	679	659,31
Kangkung (ha)	1	290,00
Bayam (ha)	1	7,00
Durian (btg)	33	7,00
Rambutan (btg)	1.285	865,00

Sumber: Kecamatan Kebumen Dalam Angka 2013

Kondisi pertanian di Kecamatan Kebumen pada tahun 2012 secara umum dapat digambarkan sebagai berikut : Untuk pertanian tanaman pangan, luas panen tanaman padi sawah seluas 4.517, 00 hektar, ketela pohon seluas 7,00 hektar, kacang kedelai seluas 314,00 hektar, kacang hijau seluas 679,00 hektar. Sedangkan untuk produktivitasnya masing-masing, padi sawah 6,11 ton/hektar, ketela pohon 22,86 ton/hektar, kacang kedelai 1,11 ton/hektar, dan kacang hijau 0,97 ton/hektar.

Untuk tanaman hortikultura, pada tahun 2012, tanaman pisang yang tercatat sekitar 12.725 rumpun, mangga sekitar 3.590 pohon, nangka sekitar 124 pohon, cabe besar sekitar 4.517 hektar, rambutan sekitar 1.285 pohon, di Kecamatan Kebumen juga banyak dibudidayakan jenis-jenis tanaman hortikultura lain seperti: jambu air, sirsak, jambu biji, belimbing, petai, pepaya, kacang panjang, tomat, sawi, jamur, kangkung, bayam dan durian.

LAMPIRAN TABEL

<http://kebumenkab.bps.go.id>

Tabel 1

**Luas Wilayah Kecamatan Kebumen Dirinci
Menurut Lahan Sawah Dan Lahan Kering Per
Desa/Kelurahan , 2012**

Desa / Kelurahan	L u a s	
	Lahan Sawah (Ha)	Lahan Kering (Ha)
(1)	(2)	(3)
Jumlah	2261.00	1712.10
001 Muktisari	74.30	58.70
002 Murtirejo	109.00	46.00
003 Depokrejo	75.00	45.00
004 Mengkowo	85.00	32.00
005 Gesikan	136.40	66.60
006 Kalibagor	75.00	36.00
007 Argopeni	80.00	83.00
008 Jatisari	135.00	50.00
009 Kalirejo	81.00	81.00
010 Selang	81.00	39.00
011 Adikarso	70.00	63.00
012 Tamanwinangun	106.00	67.60
013 Panjer	56.70	69.60
014 Kembaran	47.00	11.00
015 Sumberadi	75.00	93.00
016 Wonosari	90.10	33.00
017 Roworejo	72.00	90.00
018 Tanahsari	130.00	148.00
019 Bandung	70.00	58.00
020 Candimulyo	86.00	37.00
021 Kalijirek	85.00	39.00
022 Candiwulan	70.00	31.00
023 Kawedusan	45.40	23.20
024 Kebumen	21.00	136.00
025 Kutosari	30.10	51.00
026 Bumirejo	75.30	72.30
027 Gemeksekti	65.00	97.20
028 Karang Sari	134.70	54.90
029 Jemur	49.00	182.00

Sumber : Potensi Desa

Tabel 2		Pembagian Administratif Desa Di Kecamatan Kebumen, 2012	
Uraian		Jumlah	
(1)		(2)	
Banyaknya Desa/ Kelurahan		29	
Banyaknya Dusun		109	
Banyaknya RW		138	
Banyaknya RT		554	

Sumber Data: Kecamatan Kebumen Dalam Angka 2013

Tabel 3 Banyaknya RT Dan RW di Kecamatan Kebumen Dirinci Menurut Desa / Kelurahan, 2012

Desa/ Kelurahan	RT	RW
(1)	(2)	(3)
Muktisari	23	5
Murtirejo	13	5
Depokrejo	14	3
Mengkowo	11	2
Gesikan	14	5
Kalibagor	14	4
Argopeni	16	3
Jatisari	21	5
Kalirejo	20	7
Selang	21	9
Adikarso	14	5
Tamanwinangun	48	10
Panjer	47	12
Kembaran	7	2
Sumberadi	15	5
Wonosari	24	4
Roworejo	12	4
Tanahsari	15	5
Bandung	17	3
Candimulyo	9	3
Kalijirek	9	2
Candiwulan	10	3
Kawedusan	9	2
Kebumen	44	7
Kutosari	30	5
Bumirejo	42	6
Gemeksekti	29	4
Karangsari	28	5
Jemur	14	3

Sumber : Kantor Kecamatan Kebumen

Tabel 4 **Penduduk Kecamatan Kebumen Dirinci Menurut Jenis Kelamin Tahun 2000 - 2012**

T a h u n	Penduduk		
	Laki-laki	Perempuan	Jumlah
(1)	(2)	(3)	(4)
2000 (hasil SP 2000)	57611	57931	115542
2001	*)	*)	*)
2002	58,262	59,261	117,523
2003	59,728	59,228	118,956
2004	60,097	59,679	119,776
2005	60,472	60,052	120,524
2006	60,838	60,416	121,254
2007	61,201	60,777	121,978
2008	61,564	61,138	122,702
2009	61,988	61,560	123,548
2010 (hasil SP 2010)	60,089	60,523	120,612
2011	60,370	60,828	121,198
2012	60,659	61,138	121,797

Sumber Data : Badan Pusat Statistik Kab. Kebumen
Ket: *) Data Tidak Tersedia

Tabel 6 **Tabel 5** **Penduduk Kecamatan Kebumen Dirinci Menurut Kelompok Umur Dan Jenis Kelamin, 2012**

Desa/	Kelompok Umur	Penduduk		Jumlah
		Laki-laki	Perempuan	
	(1)	(2)	(3)	(4)
Jumlah	0-4	5,035	4,788	9,823
001 Mu	5-9	5,346	5,141	10,487
002 Mu	10-14	7,354	7,607	14,961
003 De	15-19	6,767	5,568	12,335
004 Me	20-24	4,043	3,795	7,838
005 Ge	25-29	3,677	3,824	7,501
006 Ka	30-34	3,927	4,127	8,054
007 Arç	35-39	4,002	4,181	8,183
009 Ka	40-44	4,155	4,264	8,419
010 Se	45-49	4,248	4,430	8,678
011 Ad	50-54	3,609	3,737	7,346
012 Tar	55-59	2,746	2,725	5,471
013 Pa	60-64	1,931	2,132	4,063
014 Ke	65-69	1,931	1,656	3,587
016 Wc	70-74	1,219	1,398	2,617
017 Ro	75+	1,147	1,765	2,912
018 Tar				
019 Ba	Sumber Data: BPS Kab. Kebumen			
020 Candimulyo		1,061	651	1,712
021 Kalijirek		1,112	664	1,776
022 Candiwulan		1,530	880	2,410
023 Kawedusan		1,523	839	2,362
024 Kebumen		5,260	2,685	7,945
025 Kutosari		4,142	2,234	6,376
026 Bumirejo		5,530	2,868	8,398
027 Gemeksekti		4,019	2,330	6,349
028 Karangsari		3,880	2,096	5,976
029 Jemur		1,690	1,040	2,730

Sumber Data : Badan Pusat Statistik Kab. Kebumen

Tabel 7 **Banyaknya Sekolah, Jumlah Murid Dan Guru Di Kecamatan Kebumen Menurut Jenjang Pendidikan, 2012**

Jenjang Pendidikan	Sekolah	Murd	Guru/ Dosen
(1)	(2)	(3)	(4)
TK/ RA	61	2373	208
SD Sederajat	79	14198	840
SLTP Sederajat	27	11501	751
SMU Sederajat	28	18362	1143
PT Sederajat	4	2556	114

Sumber: Kecamatan Kebumen Dalam Angka, 2012

Tabel 8**Banyaknya Pasangan Usia Subur (Pus) Serta Peserta Kb
Menurut Jenis Kontrasepsi Di Kecamatan Kebumen, 2012**

Uraian	Jumlah
(1)	(2)
Pasangan Usia Subur (PUS)	18,062
PUS peserta KB	14,067
Jenis Kontrasepsi yang digunakan:	
- IUD	1,392
- MOP	63
- MOW	377
- Implant / Susuk	1,087
- Suntik	8,521
- Pil	2,363

Sumber: Kecamatan Kebumen Dalam Angka 2013

Tabel 9**Luas Panen dan Produksi Padi dan Palawija di Kecamatan Kebumen, 2012**

Komoditas	Luas Panen (Ha)	Produksi (ton)
(1)	(2)	(3)
Jumlah	5,525	27,600.96
Padi Sawah	4,517	26,392.83
Padi Ladang	-	-
Jagung	8	40.09
Ketela Pohon	7	160.82
Ketela Rambat	-	-
Kacang Tanah	-	-
Kacang Kedelai	314	347.91
Kacang Hijau	679	659.31

<http://kebumenkab.bps.go.id>

DATA
MENCERDASKAN BANGSA

<http://kebumenkab.bps.go.id>



**BADAN PUSAT STATISTIK
KABUPATEN KEBUMEN**
Jl. Arungbinang No. 17 A Kebumen
Telp. (0287) 381163
Email: bps3305@bps.go.id