

KABUPATEN  
*Buton Tengah*  
**DALAM ANGKA**  
*Buton Tengah Regency In Figures*  
**2024**

Volume : 9, 2024



**BADAN PUSAT STATISTIK  
KOTA BAUBAU**  
*BPS - Statistics of Baubau Municipality*

KABUPATEN  
*Buton Tengah*  
**DALAM ANGKA**  
*Buton Tengah Regency In Figures*  
**2024**  
Volume : 9, 2024

<https://butengka.bpsbaubau.go.id>



# **KABUPATEN BUTON TENGAH DALAM ANGKA**

*Buton Tengah Regency in Figures*

**2024**

Volume 9, Nomor 1, 2024

ISSN: 2622-4461

No. Publikasi/*Publication Number*: 74140.24001

Katalog/*Catalog*: 1102001.7414

Ukuran Buku/*Book Size*: 14,8 cm x 21 cm

Jumlah Halaman/*Number of Pages*: xxviii + 254 halaman /*pages*

Naskah/*Manuscript*:

Badan Pusat Statistik Kota Baubau

*BPS-Statistics of Baubau Municipality*

Desain Kover oleh/*Cover Designed by*:

Badan Pusat Statistik Kota Baubau

*BPS-Statistics of Baubau Municipality*

Ilustrasi Kover/*Cover Illustration*:

Bukit Wantiro, Baubau

Diterbitkan oleh/*Published by*:

© BPS Kota Baubau/*BPS-Statistics of Baubau Municipality*

Dilarang mengumumkan, mendistribusikan, mengomunikasikan, dan/atau menggandakan sebagian atau seluruh isi buku ini untuk tujuan komersial tanpa izin tertulis dari Badan Pusat Statistik

*Prohibited to announce, distribute, communicate, and/or copy part or all of this book for commercial purpose without permission from BPS-Statistics Indonesia*

# **TIM PENYUSUN/TEAM MEMBERS**

Volume 9, 2024

## **Pengarah/Director**

Towedy Marthinus Layico, S.Si

## **Penanggung Jawab/Persons in Charge**

Towedy Marthinus Layico, S.Si

## **Penyunting/Editors**

Idham, S.Si., M.M

Mochamad Wildan Maulana, S.Tr.Stat.

## **Pengolah Data dan Penulis Naskah/Data Processing and Authors**

Mochamad Wildan Maulana, S.Tr.Stat.

Nissa Silvianna Devi Nur Afni, S.Tr.Stat

## **Infografis/Infographics**

Nissa Silvianna Devi Nur Afni, S.Tr.Stat

Makarumpa Salemaku, A.Md

## **Penata Letak/Layout Designers**

Mochamad Wildan Maulana, S.Tr.Stat.



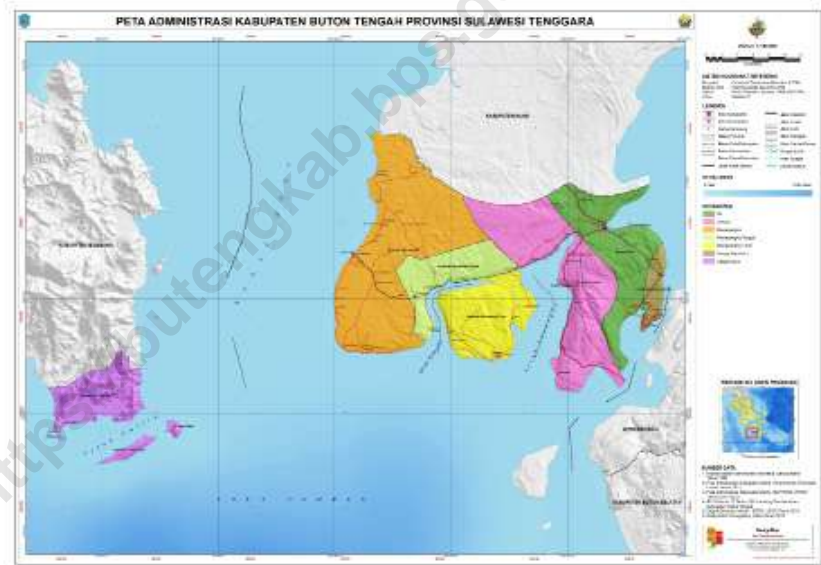
## **KONTRIBUTOR DATA/DATA CONTRIBUTOR**

1. Badan Kepegawaian dan Pengembangan SDM Kabupaten Buton Tengah
2. Badan Meteorologi, Klimatologi, dan Geofisika Stasiun Meteorologi Betoambari Baubau
3. Badan Pendapatan Daerah Kabupaten Buton Tengah
4. Badan Pengelola Keuangan dan Aset Daerah Kabupaten Buton Tengah
5. Badan Pusat Statistik
6. Dinas Kependudukan dan Pencatatan Sipil Kabupaten Buton Tengah
7. Dinas Kesehatan Kabupaten Buton Tengah
8. Dinas Koperasi, Usaha Kecil dan Menengah Kabupaten Buton Tengah
9. Dinas Pekerjaan Umum dan Penataan Ruang Kabupaten Buton Tengah
10. Dinas Pendidikan dan Kebudayaan Kabupaten Buton Tengah
11. Dinas Perindustrian dan Perdagangan Kabupaten Buton Tengah
12. Dinas Pertanian Kabupaten Buton Tengah
13. Kementerian Agama Kabupaten Buton Tengah
14. PDAM Kabupaten Buton
15. PT PLN UP 3 Kota Baubau
16. Sekretariat DPRD Kabupaten Buton Tengah
17. Dinas Perhubungan Kabupaten Buton Tengah
18. Dinas Penanaman Modal dan Pelayanan Terpadu Satu Pintu



## PETA WILAYAH KABUPATEN BUTON TENGAH

*Map of Buton Tengah Regency*







**KEPALA BPS KOTA BAUBAU**  
*Chief Statistician of Baubau Municipality*



**TOWEDY MARTHINUS LAYICO, S.SI.**





## KATA PENGANTAR

Buku “Kabupaten Buton Tengah Dalam Angka” adalah buku publikasi tahunan yang diterbitkan oleh Badan Pusat Statistik Kota Baubau.

Publikasi ini memuat himpunan data dari berbagai bidang dan sektor, serta gambaran singkat tentang hal-hal yang penting dari bidang-bidang yang bersangkutan. Data yang disajikan ini telah disusun oleh Badan Pusat Statistik Kota Baubau baik berupa data primer yang dikumpulkan langsung, maupun data sekunder yang diperoleh dari instansi pemerintah dan swasta di wilayah Kabupaten Buton Tengah.

Publikasi Kabupaten Buton Tengah Dalam Angka 2024 dapat terbit berkat kerjasama dan bantuan dari berbagai pihak, baik dari instansi pemerintah maupun swasta. Untuk itu kepada semua pihak yang telah ikut membantu terwujudnya publikasi ini kami sampaikan penghargaan dan ucapan terima kasih yang sebesar-besarnya.

Meskipun publikasi Buton Tengah Dalam Angka 2024 telah dipersiapkan sebaik-baiknya, disadari masih ada kekurangan dan kesalahan yang mungkin terjadi. Untuk perbaikan di masa mendatang, tanggapan dan saran dari pengguna publikasi ini sangat diharapkan.

Baubau, Februari 2024  
Kepala BPS  
Kota Baubau

**TOWEDY MARTHINUS LAYICO, S.Si.**

NIP. 19720322 199903 1 004



## PREFACE

*The “Buton Tengah Regency in Figures” is an annual publication published by the BPS-Statistics of Baubau Municipality.*

*This publication contains data on various sectors and short explanation of important parts of them. Data were compiled by BPS-Statistics of Baubau Municipality either directly from respondent such as households, private enterprises, or as administrative records from government institutions.*

*This publication exists by cooperation and helps from other parties, so for all of these, in this occasion I would like to express my sincere appreciation and gratitude to all who participated in providing those data or information required.*

*This publication has been compiled by giving a serious attention as much as possible, but nevertheless it is realized that some weaknesses may occur. Suggestions for improving for the next publication are cordially welcome.*

Baubau, February 2024  
Ad Interim Chief Statistician of  
Baubau Municipality

**TOWEDY MARTHINUS LAYICO, S.Si.**

NIP. 19720322 199903 1 004

# DAFTAR ISI/CONTENT

Volume 9, 2024

Halaman/Page

## **PETA WILAYAH KABUPATEN BUTON TENGAH**

*Map of Buton Tengah Regency* . . . . . vii

## **KEPALA BPS KOTA BAUBAU**

*Chief Statistician of Baubau Municipality.* . . . . ix

**DAFTAR ISI/CONTENT** . . . . .xiii

**DAFTAR TABEL/LIST OF TABLE** . . . . . xv

**DAFTAR GAMBAR/LIST OF FIGURES** . . . . . xxv

**PENJELASAN UMUM/EXPLANATORY NOTES** . . . . . xxvii

1. **GEOGRAFI DAN IKLIM/GEOGRAPHY AND CLIMATE** . . . . . 1

1.1. Keadaan Geografi/*Geography Condition* . . . . . 7

1.2. Keadaan Iklim/*Climate Condition* . . . . . 12

2. **PEMERINTAHAN/GOVERNMENT** . . . . . 15

2.1. Wilayah Administratif/*Administrative Area* . . . . . 21

2.2. Dewan Perwakilan Rakyat Daerah/*Regional House of Representative* . . . 23

2.3. Sumber Daya Manusia/*Human Resources* . . . . . 24

2.4. Keuangan Pemerintah/*Government Finance* . . . . . 27

3. **PENDUDUK DAN KETENAGAKERJAAN/POPULATION AND EMPLOYMENT.** . . 31

3.1. Penduduk/*Population* . . . . . 40

3.2. Ketenagakerjaan/*Employment* . . . . . 43

4. **SOSIAL DAN KESEJAHTERAAN RAKYAT/SOCIAL AND WELFARE** . . . . . 47

4.1. Pendidikan/*Education* . . . . . 60

4.2. Kesehatan/*Health* . . . . . 81

4.3. Agama dan Sosial Lainnya/*Religion and Other Social Affairs* . . . . . 87

4.4. Kemiskinan/*Poverty* . . . . . 91

4.5. Kriminalitas/*Criminality* . . . . . 93

5. **PERTANIAN, KEHUTANAN, PETERNAKAN, DAN PERIKANAN/AGRICULTURE, FORESTRY, LIVESTOCK, AND FISHERY** . . . . . 95

5.1. Hortikultura/*Horticulture* . . . . . 110

5.2. Perkebunan/*Estate Crops* . . . . . 142

6. **INDUSTRI, PERTAMBANGAN, DAN ENERGI/INDUSTRY, MINING, AND ENERGY** 153

7. **PARIWISATA/TOURISM** . . . . . 167

8. **TRANSPORTASI DAN KOMUNIKASI/TRANSPORTATION AND COMMUNICATION**179

KABUPATEN BUTON TENGAH DALAM ANGKA 2024

8.1. Transportasi/ <i>Transportation</i> . . . . .	185
8.2. Komunikasi/ <i>Communication</i> . . . . .	191
9. <b>PERBANKAN, KOPERASI, DAN HARGA-HARGA</b> / <i>BANKING, COOPERATIVE, AND PRICES.</i> . . . . .	193
10. <b>PENGELUARAN PENDUDUK</b> / <i>POPULATION EXPENDITURE</i> . . . . .	201
11. <b>PERDAGANGAN</b> / <i>TRADE.</i> . . . . .	211
12. <b>SISTEM NERACA REGIONAL</b> / <i>SYSTEM OF REGIONAL ACCOUNTS.</i> . . . . .	221
13. <b>PERBANDINGAN ANTAR KABUPATEN/KOTA</b> / <i>REGENCY/MUNICIPAL COMPARISON</i> . . . . .	243

<https://butengkab.bps.go.id>

# DAFTAR TABEL/LIST OF TABLE

Tabel/Table	Halaman/Page
<b>1. GEOGRAFI DAN IKLIM/GEOGRAPHY AND CLIMATE</b>	<b>1</b>
<b>1.1. Keadaan Geografi/Geography Condition</b>	<b>7</b>
1.1.1 Luas Daerah dan Jumlah Pulau Menurut Kecamatan di Kabupaten Buton Tengah, 2023 <i>Total Area and Number of Islands by Subdistrict in Buton Tengah Regency, 2023.</i>	7
1.1.2 Tinggi Wilayah dan Jarak ke Ibukota Kabupaten menurut Kecamatan di Kabupaten Buton Tengah, 2023 <i>Altitude and Distance to the Capital of Regency by Subdistrict in Buton Tengah Regency, 2023</i>	9
1.1.3 Batas Wilayah Menurut Kecamatan di Kabupaten Buton Tengah, 2023 <i>Boundary by Subdistrict in Buton Tengah Regency, 2023</i>	10
1.1.4 Letak Astronomis Menurut Kecamatan di Kabupaten Buton Tengah, 2022 <i>Astronomical Position by Subdistrict in Buton Tengah Regency, 2022</i>	11
<b>1.2. Keadaan Iklim/Climate Condition</b>	<b>12</b>
1.2.1 Pengamatan Unsur Iklim Menurut Bulan di Stasiun Betoambari, 2022 <i>Observation of Climate Elements by Months at Betoambari Station, 2022</i>	12
<b>2. PEMERINTAHAN/GOVERNMENT</b>	<b>15</b>
<b>2.1. Wilayah Administratif/Administrative Area</b>	<b>21</b>
2.1.1 Jumlah Desa/Kelurahan Menurut Kecamatan di Kabupaten Buton Tengah, 2019-2023 <i>Number of Villages by Subdistrict in Buton Tengah Regency, 2019-2023</i>	21
<b>2.2. Dewan Perwakilan Rakyat Daerah/Regional House of Representative</b>	<b>22</b>
2.2.1 Jumlah Anggota Dewan Perwakilan Rakyat Daerah Menurut Partai Politik dan Jenis Kelamin di Kabupaten Buton Tengah, 2023 <i>Number of Regional House of Representatives's Members by Political Parties and Sex in Buton Tengah Regency, 2023.</i>	22
<b>2.3. Sumber Daya Manusia/Human Resources</b>	<b>23</b>
2.3.1 Jumlah Pegawai Negeri Sipil Menurut Jabatan dan Jenis Kelamin di Kabupaten Buton Tengah, 2022 dan 2023 <i>Number of Civil Servants by Occupation and Sex in Buton Tengah Regency, 2022 and 2023</i>	23
2.3.2 Jumlah Pegawai Negeri Sipil Menurut Tingkat Pendidikan dan Jenis Kelamin di Kabupaten Buton Tengah, 2022 dan 2023 <i>Number of Civil Servants by Educational Level and Sex in Buton Tengah Regency, 2022 and 2023</i>	25
2.3.3 Jumlah Pegawai Negeri Sipil Menurut Tingkat Kepangkatan dan Jenis Kelamin di Kabupaten Buton Tengah, 2022 dan 2023 <i>Number of Civil Servants by Hierarchy and Sex in Buton Tengah Regency, 2022 and 2023</i>	26
<b>2.4. Keuangan Pemerintah/Government Finance</b>	<b>27</b>



Tabel/Table	Halaman/Page
2.4.1 Realisasi Pendapatan Pemerintah Kabupaten Buton Tengah Menurut Jenis Pendapatan (juta rupiah), 2022 dan 2023 <i>Actual Buton Tengah Regency Government Revenues by Kind of Revenues (million rupiahs), 2022 and 2023</i> . . . . .	27
2.4.2 Realisasi Belanja Pemerintah Kabupaten Buton Tengah Menurut Jenis Belanja (juta rupiah), 2022 dan 2023 <i>Actual Buton Tengah Regency Government Expenditures by Kind of Expenditures (million rupiahs), 2022 and 2023</i> . . . . .	29
<b>3. PENDUDUK DAN KETENAGAKERJAAN/POPULATION AND EMPLOYMENT . . . . .</b>	<b>. 31</b>
<b>3.1. Penduduk/Population . . . . .</b>	<b>40</b>
3.1.1 Penduduk, Laju Pertumbuhan Penduduk, Distribusi Persentase Penduduk, Kepadatan Penduduk, Rasio Jenis Kelamin Penduduk Menurut Kecamatan di Kabupaten Buton Tengah, 2023 <i>Population, Population Growth Rate, Percentage Distribution of Population, Population Density, and Population Sex Ratio by Subdistrict in Buton Tengah Regency, 2023</i> . . . . .	40
3.1.2 Jumlah Penduduk dan Rasio Jenis Kelamin Menurut Kecamatan di Kabupaten Buton Tengah, 2023 <i>Population and Sex Ratio by Subdistrict in Buton Tengah Regency, 2023</i> . . . . .	42
<b>3.2. Ketenagakerjaan/Employment . . . . .</b>	<b>43</b>
3.2.1 Jumlah Penduduk Berumur 15 Tahun Keatas Menurut Jenis Kegiatan Selama Seminggu Yang Lalu dan Jenis Kelamin di Kabupaten Buton Tengah, 2023 <i>Population Aged 15 Years and Over by Type of Activity During The Previous Week and Sex in Buton Tengah Regency, 2023</i> . . . . .	43
3.2.2 Jumlah Penduduk Berumur 15 Tahun Ke Atas Menurut Pendidikan Tertinggi yang Ditamatkan dan Jenis Kegiatan Selama Seminggu yang Lalu di Kabupaten Buton Tengah, 2023 <i>Population Aged 15 Years and Over by Educational Attainment and Type of Activity During The Previous Week in Buton Tengah Regency, 2023</i> . . . . .	44
3.2.3 Jumlah Penduduk Berumur 15 Tahun Ke Atas yang Bekerja Selama Seminggu yang Lalu Menurut Status Pekerjaan Utama dan Jenis Kelamin di Kabupaten Buton Tengah, 2023 <i>Population Aged 15 Years and Over Who Worked During the Previous Week by Main Employment Status and Sex in Buton Tengah Regency, 2023</i> . . . . .	45
<b>4. SOSIAL DAN KESEJAHTERAAN RAKYAT/SOCIAL AND WELFARE . . . . .</b>	<b>. 47</b>
<b>4.1. Pendidikan/Education . . . . .</b>	<b>60</b>
4.1.1 Jumlah Sekolah, Guru, dan Murid Taman Kanak-Kanak (TK) di Bawah Kementerian Pendidikan dan Kebudayaan Menurut Menurut Kecamatan di Kabupaten Buton Tengah, (2023/2024) <i>Number of Schools, Teachers, and Students in Kindergarten Under The Ministry of Education and Culture by Subdistrict in Buton Tengah Regency, (2023/2024)</i> . . . . .	60
4.1.2 Jumlah Sekolah, Guru, dan Murid Raudatul Athfal (RA) di Bawah Kementerian Agama Menurut Menurut Kecamatan di Kabupaten Buton Tengah, (2023/2024) <i>Number of Schools, Teachers, and Pupils in Kindergarten Under The Ministry of Religious Affairs by Subdistrict in Buton Tengah Regency, (2023/2024)</i> . . . . .	

	(2023/2024). . . . .	62
4.1.3	Jumlah Sekolah, Guru, dan Murid Sekolah Dasar (SD) di Bawah Kementerian Pendidikan dan Kebudayaan Menurut Menurut Kecamatan di Kabupaten Buton Tengah, (2023/2024) <i>Number of Schools, Teachers, and Students in Primary Schools Under The Ministry of Education and Culture by Subdistrict in Buton Tengah Regency, (2023/2024).</i> . . . . .	63
4.1.4	Jumlah Sekolah, Guru, dan Murid Madrasah Ibtidaiyah (MI) di Bawah Kementerian Agama Menurut Menurut Kecamatan di Kabupaten Buton Tengah, (2023/2024) <i>Number of Schools, Teachers, and Students in Madrasah Ibtidaiyah Under The Ministry of Religious Affairs by Subdistrict in Buton Tengah Regency, (2023/2024).</i> . . . . .	65
4.1.5	Jumlah Sekolah, Guru, dan Murid Sekolah Menengah Pertama (SMP) di Bawah Kementerian Pendidikan dan Kebudayaan Menurut Menurut Kecamatan di Kabupaten Buton Tengah, (2023/2024) <i>Number of Schools, Teachers, and Students in Junior High Schools Under The Ministry of Education and Culture by Subdistrict in Buton Tengah Regency, (2023/2024).</i> . . . . .	67
4.1.6	Jumlah Sekolah, Guru, dan Murid Madrasah Tsanawiyah (MTs) di Bawah Kementerian Agama Menurut Menurut Kecamatan di Kabupaten Buton Tengah, (2023/2024) <i>Number of Schools, Teachers, and Students in Madrasah Tsanawiyah Under The Ministry of Religious Affairs by Subdistrict in Buton Tengah Regency, (2023/2024).</i> . . . . .	69
4.1.7	Jumlah Sekolah, Guru, dan Murid Sekolah Menengah Atas (SMA) di Bawah Kementerian Pendidikan dan Kebudayaan Menurut Menurut Kecamatan di Kabupaten Buton Tengah, (2023/2024) <i>Number of Schools, Teachers, and Students in Senior High Schools Under The Ministry of Education and Culture by Subdistrict in Buton Tengah Regency, (2023/2024).</i> . . . . .	71
4.1.8	Jumlah Sekolah, Guru, dan Murid Sekolah Menengah Kejuruan (SMK) di Bawah Kementerian Pendidikan dan Kebudayaan Menurut Menurut Kecamatan di Kabupaten Buton Tengah, (2023/2024) <i>Number of Schools, Teachers, and Students in Senior High Schools Under The Ministry of Education and Culture by Subdistrict in Buton Tengah Regency, (2023/2024).</i> . . . . .	73
4.1.9	Jumlah Sekolah, Guru, dan Murid Madrasah Aliyah (MA) di Bawah Kementerian Agama Menurut Menurut Kecamatan di Kabupaten Buton Tengah, (2023/2024) <i>Number of Schools, Teachers, and Students in Madrasah Aliyah Under The Ministry of Religious Affairs by Subdistrict in Buton Tengah Regency, (2023/2024).</i> . . . . .	75
4.1.10	Jumlah Desa <sup>1</sup> /Kelurahan yang Memiliki Fasilitas Sekolah Menurut Kecamatan dan Tingkat Pendidikan di Kabupaten Buton Tengah, 2021-2023 <i>Number of Villages Having Educational Facilities by Subdistrict and Educational Level in Buton Tengah Regency, 2021-2023</i> . . . . .	77
4.1.11	Angka Partisipasi Murni (APM) dan Angka Partisipasi Kasar (APK) Menurut Jenjang Pendidikan di Kabupaten Buton Tengah, 2022 dan 2023 <i>Net Participant Rate and Gross Participant Rate by Educational Level in</i>	

Tabel/Table	Halaman/Page
<i>Buton Tengah Regency, 2022 and 2023</i> . . . . .	79
4.1.12 Persentase Penduduk Berumur 15 Tahun ke Atas yang Melek Huruf Menurut Kelompok Umur di Kabupaten Buton Tengah, 2022 dan 2023 <i>Percentage of Literate People Aged 15 Years and Over by Age Group in Buton Tengah Regency, 2022 and 2023</i> . . . . .	80
<b>4.2. Kesehatan/Health</b> . . . . .	<b>81</b>
4.2.1 Jumlah Desa <sup>1</sup> /Kelurahan Yang Memiliki Sarana Kesehatan Menurut Kecamatan di Kabupaten Buton Tengah, 2021-2023 <i>Number of Villages<sup>1</sup> Having Health Facilities by Subdistrict in Buton Tengah Regency, 2021-2023</i> . . . . .	81
4.2.2 Jumlah Tenaga Kesehatan Menurut Kecamatan di Kabupaten Buton Tengah, 2023 <i>Number of Medical Personnel by Subdistrict in Buton Tengah Regency, 2023</i>	83
4.2.3 Jumlah Rumah Sakit Umum, Rumah Sakit Khusus, Rumah Sakit/Rumah Bersalin, Puskesmas, Klinik/Balai Kesehatan, Posyandu, dan Polindes Menurut Kecamatan di Kabupaten Buton Tengah, 2022 dan 2023 <i>Number of General Hospital, Special Hospital, Maternity Hospital and Public Health Center, Medical Clinic, Integrated Service Post, Village maternity Cottage by Subdistrict in Buton Tengah Regency, 2022 and 2023</i>	84
4.2.4 Jumlah Kasus 10 Penyakit Terbanyak di Kabupaten Buton Tengah, 2023 <i>Number of Cases of the 10 Most Diseases in Buton Tengah Regency, 2023</i>	86
<b>4.3. Agama dan Sosial Lainnya/Religion and Other Social Affairs</b> . . . . .	<b>87</b>
4.3.1 Jumlah Penduduk Menurut Kecamatan dan Agama yang Dianut di Kabupaten Buton Tengah, 2023 <i>Population by Subdistrict and Religion in Buton Tengah Regency, 2023</i>	87
4.3.2 Jumlah Tempat Peribadatan Menurut Kecamatan di Kabupaten Buton Tengah, 2023 <i>Number of Places of Worship by Subdistrict and Religion in Buton Tengah Regency, 2023</i> . . . . .	88
4.3.3 Jumlah Desa <sup>1</sup> /Kelurahan yang Mengalami Bencana Alam <sup>2</sup> Menurut Kecamatan di Kabupaten Buton Tengah, 2021-2023 <i>Number of Villages<sup>1</sup> that Had Natural Disaster<sup>2</sup> by Subdistrict in Buton Tengah Regency, 2021-2023</i> . . . . .	89
4.3.4 Jumlah Jamaah Haji menurut Kecamatan dan Jenis Kelamin di Kabupaten Buton Tengah, 2023 <i>Number of Pilgrim by Subdistrict and Sex in Buton Tengah Regency, 2023</i>	90
<b>4.4. Kemiskinan/Poverty</b> . . . . .	<b>91</b>
4.4.1 Garis Kemiskinan, Jumlah, dan Persentase Penduduk Miskin di Kabupaten Buton Tengah, 2016-2023 <i>Poverty Line, Number, and Percentage of Poor People in Buton Tengah Regency, 2016-2023</i> . . . . .	91
4.4.2 Indeks Kedalaman Kemiskinan dan Indeks Keparahan Kemiskinan di Kabupaten Buton Tengah, 2016-2023 <i>Poverty Gap Index and Poverty Severity Index in Buton Tengah Regency, 2016-2023</i> . . . . .	92
<b>4.5. Kriminalitas/Criminality</b> . . . . .	<b>93</b>

4.5.1	Jumlah Tindak Pidana Menurut Kecamatan di Kabupaten Buton Tengah, 2021-2023 <i>Number of Reported Criminal Cases by Subdistric in Buton Tengah Regency, 2021-2023</i> . . . . .	93
<b>5.</b>	<b>PERTANIAN, KEHUTANAN, PETERNAKAN, DAN PERIKANAN/ AGRICULTURE, FORESTRY, LIVESTOCK, AND FISHERY.</b> . . . . .	<b>.95</b>
<b>5.1.</b>	<b>Hortikultura/Horticulture</b> . . . . .	<b>110</b>
5.1.1	Luas Panen Tanaman Sayuran Menurut Kecamatan dan Jenis Tanaman (ha) di Kabupaten Buton Tengah, 2022 dan 2023 <i>Harvested Area of Vegetables by Subdistrict and Kind of Plant (ha) in Buton Tengah Regency, 2022 and 2023</i> . . . . .	110
5.1.2	Produksi Tanaman Sayuran Menurut Kecamatan dan Jenis Tanaman (kuintal) di Kabupaten Buton Tengah, 2022 dan 2023 <i>Production of Vegetables by Subdistrict and Kind of Plant (quintal) in Buton Tengah Regency, 2022 and 2023</i> . . . . .	114
5.1.3	Luas Panen Tanaman Sayuran dan Buah–Buahan Semusim Menurut Jenis Tanaman di Kabupaten Buton Tengah (ha), 2020-2023 <i>Harvested Area of Seasonal Vegetables and Fruits by Kind of Plant in Buton Tengah Regency (ha), 2020-2023</i> . . . . .	118
5.1.4	Produksi Tanaman Sayuran dan Buah–Buahan Semusim Menurut Jenis Tanaman di Kabupaten Buton Tengah (kuintal), 2020-2023 <i>Production of Seasonal Vegetables and Fruits by Kind of Plant in Buton Tengah Regency (quintal), 2020-2023</i> . . . . .	120
5.1.5	Luas Panen Tanaman Biofarmaka Menurut Kecamatan dan Jenis Tanaman (m <sup>2</sup> ) di Kabupaten Buton Tengah, 2022 dan 2023 <i>Harvested Area of Medicinal Plants by Subdistrict and Kind of Plant (m<sup>2</sup>) in Buton Tengah Regency, 2022 and 2023</i> . . . . .	122
5.1.6	Produksi Tanaman Biofarmaka Menurut Kecamatan dan Jenis Tanaman (kg) di Kabupaten Buton Tengah, 2022 dan 2023 <i>Production of Medicinal Plants by Subdistrict and Kind of Plant (kg) in Buton Tengah Regency, 2022 and 2023</i> . . . . .	124
5.1.7	Luas Panen Tanaman Biofarmaka Menurut Jenis Tanaman di Kabupaten Buton Tengah (m <sup>2</sup> ), 2020-2023 <i>Harvested Area of Medicinal Plants by Kind of Plant in Buton Tengah Regency (m<sup>2</sup>), 2020-2023</i> . . . . .	126
5.1.8	Produksi Tanaman Biofarmaka Menurut Jenis Tanaman di Kabupaten Buton Tengah (kg), 2020-2023 <i>Production of Medicinal Plants by Kind of Plant in Buton Tengah Regency (kg), 2020-2023</i> . . . . .	127
5.1.9	Luas Panen Tanaman Hias Menurut Kecamatan dan Jenis Tanaman (m <sup>2</sup> ) di Kabupaten Buton Tengah, 2022 dan 2023 <i>Harvested Area of Ornamental Plants by Subdistrict and Kind of Plant (m<sup>2</sup>) in Buton Tengah Regency, 2022 and 2023</i> . . . . .	128
5.1.10	Produksi Tanaman Hias Menurut Kecamatan dan Jenis Tanaman (tangkai) di Kabupaten Buton Tengah, 2022 dan 2023 <i>Production of Ornamental Plants by Subdistrict and Kind of Plant (stalks) in Buton Tengah Regency, 2022 and 2023</i> . . . . .	131
5.1.11	Luas Panen Tanaman Hias Menurut Jenis Tanaman di Kabupaten	

	Buton Tengah (m <sup>2</sup> ), 2020-2023 <i>Harvested Area of Ornamental Plants by Kind of Plant in Buton Tengah Regency (m<sup>2</sup>), 2020-2023</i> . . . . .	134
5.1.12	Produksi Tanaman Hias Menurut Jenis Tanaman di Kabupaten Buton Tengah (tangkai), 2020-2023 <i>Production of Ornamental Plants by Kind of Plant in Buton Tengah Regency (stalks), 2020-2023</i> . . . . .	135
5.1.13	Produksi Buah-buahan Menurut Jenis Tanaman Menurut Kecamatan (kuintal) di Kabupaten Buton Tengah, 2022 dan 2023 <i>Production of Fruits by Kind of Plant by Subdistrict (quintal) in Buton Tengah Regency, 2022 and 2023</i> . . . . .	136
5.1.14	Produksi Buah–Buahan dan Sayuran Tahunan Menurut Jenis Tanaman di Kabupaten Buton Tengah (kuintal), 2020-2023 <i>Production of Annual Fruits and Vegetables by Kind of Plant in Buton Tengah Regency (quintal), 2020-2023</i> . . . . .	140
<b>5.2.</b>	<b>Perkebunan/Estate Crops</b> . . . . .	<b>142</b>
5.2.1	Luas Areal Tanaman Perkebunan Menurut Kecamatan dan Jenis Tanaman (ha) di Kabupaten Buton Tengah, 2021 dan 2022 <i>Planted Area of Estate Crops by Subdistrict and Type of Crops (ha) in Buton Tengah Regency, 2021 and 2022</i> . . . . .	142
5.2.2	Produksi Perkebunan Menurut Kecamatan dan Jenis Tanaman (ton) di Kabupaten Buton Tengah, 2021 dan 2022 <i>Production of Estates by Subdistrict and Type of Crops (tons) in Buton Tengah Regency, 2021 and 2022</i> . . . . .	146
5.2.3	Luas Areal Tanaman Perkebunan Rakyat Menurut Jenis Tanaman di Kabupaten Buton Tengah (ha), 2019-2023 <i>Planted Area of Estate Crops by Type of Crops in Buton Tengah Regency (ha), 2019-2023</i> . . . . .	150
5.2.4	Produksi Tanaman Perkebunan Rakyat Menurut Jenis Tanaman di Kabupaten Buton Tengah (ha), 2019-2023 <i>Production of Estate Crops by Type of Crops in Buton Tengah Regency (ha), 2019-2023</i> . . . . .	151
<b>6.</b>	<b>INDUSTRI, PERTAMBANGAN, DAN ENERGI/INDUSTRY, MINING, AND ENERGY</b> . . . . .	<b>153</b>
6.1	Daya Terpasang, Produksi dan Listrik Terjual PT PLN (Persero) Menurut Unit Layanan Pelanggan (ULP) di UP3 Baubau, 2023 <i>Installed Electricity Power, Production, and Electricity Sold of PT. PLN (Persero) by Customer Service in UP3 Baubau, 2023</i> . . . . .	162
6.2	Jumlah Pelanggan PT. PLN (Persero) UP3 Baubau Menurut Kecamatan di Kabupaten Buton Tengah, 2023 <i>Number of Registered Electricity Customers of PT. PLN (Persero) UP3 Baubau by Subdistrict in Buton Tengah Regency, 2023</i> . . . . .	164
6.3	Jumlah Pelanggan dan Air yang Disalurkan menurut Kecamatan di Kabupaten Buton Tengah, 2023 <i>Number of Customer and Distributed Clean Water by Subdistrict in Buton Tengah Regency, 2023</i> . . . . .	165
<b>7.</b>	<b>PARIWISATA/TOURISM</b> . . . . .	<b>167</b>
7.1	Jumlah Rumah Makan/Restoran menurut Kecamatan di Kabupaten Buton Tengah, 2020-2023 <i>Number of Restaurants by Subdistrict in Buton Tengah Regency, 2020-</i>	

	2023. . . . .	172
7.2	Jumlah Akomodasi Hotel menurut Kecamatan di Kabupaten Buton Tengah, 2022 dan 2023 <i>Number of Hotel Accomodation by Subdistrict in Buton Tengah Regency, 2022 and 2023</i> . . . . .	173
7.3	Jumlah Tamu Hotel Mancanegara dan Domestik menurut Kecamatan di Kabupaten Buton Tengah, 2023 <i>Number of Foreign and Domestic Hotel Guests by Subdistrict in Buton Tengah Regency, 2023</i> . . . . .	174
7.4	Jumlah Objek Pariwisata Menurut Kecamatan di Kabupaten Buton Tengah, 2023 <i>Number of Tourism Objects by Subdistrict in Buton Tengah Regency, 2023</i> . . . . .	175
7.5	Jumlah Wisatawan Mancanegara dan Domestik di Kabupaten Buton Tengah, 2019-2023 <i>Number of International and Domestic Visitors in Buton Tengah Regency, 2019-2023</i> . . . . .	177
<b>8.</b>	<b>TRANSPORTASI DAN KOMUNIKASI/TRANSPORTATION AND COMMUNICATION</b> . . . . .	<b>179</b>
	<b>8.1. Transportasi/Transportation</b> . . . . .	<b>185</b>
8.1.1	Panjang Jalan Menurut Kecamatan dan Pemerintahan yang Berwenang Mengelolanya (km) di Kabupaten Buton Tengah, 2023 <i>Length of Roads by Subdistrict and Level of Government Authority (km) in Buton Tengah Regency, 2023</i> . . . . .	185
8.1.2	Panjang Jalan Menurut Kecamatan dan Jenis Permukaan Jalan (km) di Kabupaten Buton Tengah, 2023 <i>Length of Roads by Subdistrict and Type of Road Surface (km) in Buton Tengah Regency, 2023</i> . . . . .	186
8.1.3	Panjang Jalan Menurut Kecamatan dan Kondisi Jalan (km) di Kabupaten Buton Tengah, 2023 <i>Length of Roads by Subdistrict and Road Condition (km) in Buton Tengah Regency, 2023.</i> . . . . .	187
8.1.4	Panjang Jalan Negara, Provinsi dan Kota menurut Jenis Permukaan di Kabupaten Buton Tengah, 2018-2023 <i>Length of State, Province and Regency/Municipality Roadby Type of Road Surface in Buton Tengah Regency, 2018-2023.</i> . . . . .	188
8.1.5	Panjang Jalan menurut Pemerintah yang Berwenang, Jenis Permukaan, Kondisi dan Kelas Jalan di Kabupaten Buton Tengah (km), 2022 <i>Length of Roads by level of Government Responsibility, Type of Surface, Condition and Class of Road in Buton Tengah Regency (km), 2022</i> . . . . .	189
8.1.6	Jumlah Kendaraan Bermotor Menurut Kecamatan dan Jenis Kendaraan di Kabupaten Buton Tengah, 2023 <i>Number of Motor Vehicles by Subdistrict and Type of Vehicle in Buton Tengah Regency, 2023</i> . . . . .	190
	<b>8.2. Komunikasi/Communication</b> . . . . .	<b>191</b>
8.2.1	Jumlah Kantor Pos Pembantu Menurut Kecamatan di Kabupaten Buton Tengah, 2019-2022 <i>Number of Post Offices Subsidiaries by Subdistrict in Buton Tengah Regency, 20219-2022.</i> . . . . .	191
<b>9.</b>	<b>PERBANKAN, KOPERASI, DAN HARGA-HARGA/BANKING, COOPERATIVE,</b>	

<b>AND PRICES . . . . .</b>	<b>193</b>
9.1 Jumlah Koperasi Aktif Menurut Kecamatan di Kabupaten Buton Tengah, 2020–2023 <i>Number of Active Cooperative by Subdistrict in Buton Tengah Regency, 2020–2023 . . . . .</i>	199
9.2 Jumlah Koperasi Menurut Jenis Koperasi dan Kecamatan di Kabupaten Buton Tengah, 2023 <i>Number of Cooperatives by Kind of Cooperative and Subdistrict in Buton Tengah Regency, 2023 . . . . .</i>	200
<b>10. PENGELUARAN PENDUDUK/POPULATION EXPENDITURE . . . . .</b>	<b>201</b>
10.1 Rata-rata Pengeluaran per Kapita Sebulan Menurut Kelompok Komoditas (rupiah) di Kabupaten Buton Tengah, 2022 dan 2023 <i>Monthly Average Expenditure per Capita by Commodity Group (rupiahs) in Buton Tengah Regency, 2022 and 2023 . . . . .</i>	205
10.2 Persentase Pengeluaran per Kapita Sebulan Menurut Kelompok Komoditas di Kabupaten Buton Tengah, 2022 dan 2023 <i>Percentage of Monthly Expenditure per Capita by Commodity Group in Buton Tengah Regency, 2022 and 2023 . . . . .</i>	207
10.3 Persentase Penduduk Menurut Golongan Pengeluaran Per Kapita Sebulan di Kabupaten Buton Tengah, 2022 dan 2023 <i>Percentage of Population by Per Capita Spending Group in Buton Tengah Regency, 2022 and 2023 . . . . .</i>	209
<b>11. PERDAGANGAN/TRADE. . . . .</b>	<b>211</b>
11.1 Jumlah Sarana Perdagangan Menurut Jenisnya di Kabupaten Buton Tengah, 2020–2023 <i>Number of Trading Facilities by Type of Facility in Buton Tengah Regency, 2020–2023 . . . . .</i>	217
11.2 Jumlah Pasar Dirinci menurut Jenisnya dan Kecamatan di Kabupaten Buton Tengah, 2023 <i>Number of Market Specified by Type and Subdistrict in Buton Tengah Regency, 2023. . . . .</i>	218
11.3 Jumlah Perusahaan Menurut Bentuk Badan Hukum di Kabupaten Buton Tengah, 2019–2023 <i>Number of Establishment by Type of Business Entity in Buton Tengah Regency, 2019–2023 . . . . .</i>	219
<b>12. SISTEM NERACA REGIONAL/SYSTEM OF REGIONAL ACCOUNTS . . . . .</b>	<b>221</b>
12.1 Produk Domestik Regional Bruto Atas Dasar Harga Berlaku Menurut Lapangan Usaha di Kabupaten Buton Tengah (juta rupiah), 2019–2023 <i>Gross Domestic Regional Product at Current Market Prices by Industry in Buton Tengah Regency (million rupiahs), 2019–2023 . . . . .</i>	232
12.2 Produk Domestik Regional Bruto Atas Dasar Harga Konstan 2010 Menurut Lapangan Usaha di Kabupaten Buton Tengah (juta rupiah), 2019–2023 <i>Gross Domestic Regional Product at 2010 Constant Market Prices by Industry in Buton Tengah Regency (million rupiahs), 2019–2023 . . . . .</i>	234
12.3 Distribusi Persentase Produk Domestik Regional Bruto Atas Dasar Harga Berlaku Menurut Lapangan Usaha di Kabupaten Buton Tengah, 2019–2023 <i>Percentage Distribution of Gross Domestic Regional Product at Current Market Prices by Industry in Buton Tengah Regency, 2019–2023 . . . . .</i>	236



12.4	Laju Pertumbuhan Produk Domestik Regional Bruto Atas Dasar Harga Konstan 2010 Menurut Lapangan Usaha di Kabupaten Buton Tengah (persen), 2019-2023 <i>Growth Rate of Gross Domestic Regional Product at 2010 Constant Market Prices by Industry in Buton Tengah Regency (percent), 2019-2023</i>	238
12.5	Produk Domestik Regional Bruto Atas Dasar Harga Berlaku Menurut Pengeluaran di Kabupaten Buton Tengah (miliar rupiah), 2019-2023 <i>Gross Domestic Regional Product at Current Market Prices by Type of Expenditure in Buton Tengah Regency (billion rupiahs), 2019-2023</i>	240
12.6	Produk Domestik Regional Bruto Atas Dasar Harga Konstan 2010 Menurut Pengeluaran di Kabupaten Buton Tengah (miliar rupiah), 2019-2023 <i>Gross Domestic Regional Product at 2010 Constant Market Prices by Type of Expenditure in Buton Tengah Regency (billion rupiahs), 2019-2023</i>	241
<b>13.</b>	<b>PERBANDINGAN ANTAR KABUPATEN/KOTA / REGENCY/MUNICIPAL COMPARISON</b>	<b>243</b>
13.1	Jumlah Penduduk Menurut Kabupaten/Kota di Provinsi Sulawesi Tenggara, 2019-2023 <i>Population by Regency/Municipality in Sulawesi Tenggara Province, 2019-2023</i>	248
13.2	Laju Pertumbuhan Produk Domestik Regional Bruto Atas Dasar Harga Konstan 2010 Menurut Kabupaten/Kota di Provinsi Sulawesi Tenggara (persen), 2019-2023 <i>Rate of Growth of Gross Regional Domestic Products at Constant 2010 Prices by Regency/Municipality in Sulawesi Tenggara Province (percent), 2019-2023</i>	249
13.3	Jumlah Penduduk Miskin Menurut Kabupaten/Kota di Provinsi Sulawesi Tenggara (ribu), 2019-2023 <i>Number of Poor Population by Regency/Municipality in Sulawesi Tenggara Province (thousand), 2019-2023</i>	250
13.4	Indeks Pembangunan Manusia Menurut Kabupaten/Kota di Provinsi Sulawesi Tenggara, 2019-2023 <i>Human Development Index by Regency/Municipality in Sulawesi Tenggara Province, 2019-2023</i>	251



<https://butengkab.bps.go.id>

# DAFTAR GAMBAR/LIST OF FIGURES

Gambar/Figure	Halaman/Page
<b>1. GEOGRAFI DAN IKLIM/GEOGRAPHY AND CLIMATE . . . . .</b>	<b>1</b>
1.1. Jumlah Hari Hujan Menurut Bulan di Kabupaten Buton Tengah, 2023 <i>Number of Rainy Days by Month in Buton Tengah Regency, 2023 . . . . .</i>	<b>.6</b>
<b>2. PEMERINTAHAN/GOVERNMENT . . . . .</b>	<b>.15</b>
2.1. Jumlah Pegawai Negeri Sipil Menurut Jenis Kelamin di Kabupaten Buton Tengah, 2022 dan 2023 <i>Number of Civil Servants by Educational Level and Sex in Buton Tengah Regency, 2022 and 2023 . . . . .</i>	<b>20</b>
<b>3. PENDUDUK DAN KETENAGAKERJAAN/POPULATION AND EMPLOYMENT .</b>	<b>.31</b>
3.1. Persentase Penduduk Berumur 15 Tahun Ke Atas Menurut Jenis Kegiatan Selama Seminggu yang Lalu di Kabupaten Buton Tengah, 2023 <i>Population Aged 15 Years Percentage and Over by Type of Activity During The Previous Week in Buton Tengah Regency, 2023 . . . . .</i>	<b>39</b>
<b>4. SOSIAL DAN KESEJAHTERAAN RAKYAT/SOCIAL AND WELFARE . . . . .</b>	<b>.47</b>
4.1. Jumlah Penduduk Miskin di Kabupaten Buton Tengah (ribu orang), 2016-2023 <i>Number of Poor People in Buton Tengah Regency (Thousand People), 2016-2023 . . . . .</i>	<b>59</b>
<b>5. PERTANIAN, KEHUTANAN, PETERNAKAN, DAN PERIKANAN/AGRICULTURE, FORESTRY, LIVESTOCK, AND FISHERY . . . . .</b>	<b>.95</b>
5.1. Luas Panen Tanaman Sayuran dan Buah-buahan Semusim Menurut Kecamatan di Kabupaten Buton Tengah (ha), 2023 <i>Harvested Area of Seasonal Vegetable and Fruits by Kind of Plant in Buton Tengah Regency (ha), 2023 . . . . .</i>	<b>109</b>
<b>6. INDUSTRI, PERTAMBANGAN, DAN ENERGI/INDUSTRY, MINING, AND ENERGY . . . . .</b>	<b>153</b>
6.1. Jumlah Pelanggan PT PLN (Persero) UP3 Baubau, 2019-2023 <i>Number of Registered Electricity Customers PT. PLN (Persero) UP3 Baubau, 2019-2023 . . . . .</i>	<b>161</b>
<b>7. PARIWISATA/TOURISM . . . . .</b>	<b>167</b>
7.1. Jumlah Akomodasi Hotel di Kabupaten Buton Tengah, 2023 <i>Number of Hotel Accomodation in Buton Tengah Regency, 2023 . . . . .</i>	<b>171</b>
<b>8. TRANSPORTASI DAN KOMUNIKASI/TRANSPORTATION AND COMMUNICATION . . . . .</b>	<b>179</b>
8.1. Jumlah Kendaraan Bermotor Menurut Kecamatan dan Jenis Kendaraan di Kabupaten Buton Tengah, 2023 <i>Number of Motor Vehicles by Subdistrict and Type of Vehicle in Buton Tengah Regency, 2023 . . . . .</i>	<b>184</b>
<b>9. PERBANKAN, KOPERASI, DAN HARGA-HARGA/BANKING, COOPERATIVE, AND PRICES . . . . .</b>	<b>193</b>

## KABUPATEN BUTON TENGAH DALAM ANGKA 2024

9.1. Jumlah Koperasi di Kabupaten Buton Tengah, 2020-2023 <i>Number of Cooperative in Buton Tengah Regency, 2020-2023</i> . . . . .	198
<b>10. PENGELUARAN PENDUDUK/POPULATION EXPENDITURE</b> . . . . .	<b>201</b>
10.1. Rata-rata Pengeluaran per Kapita Sebulan Menurut Kelompok Komoditas (rupiah) di Kabupaten Buton Tengah, 2022 dan 2023 <i>Monthly Average Expenditure per Capita by Commodity Group (rupiahs) in Buton Tengah Regency, 2022 and 2023</i> . . . . .	204
<b>11. PERDAGANGAN/TRADE.</b> . . . . .	<b>211</b>
11.1. Jumlah Sarana Perdagangan Menurut Jenisnya di Kabupaten Buton Tengah, 2023 <i>Number of Trading Facilities by Type of Facility in Buton Tengah Regency, 2023</i> . . . . .	216
<b>12. SISTEM NERACA REGIONAL/SYSTEM OF REGIONAL ACCOUNTS</b> . . . . .	<b>221</b>
12.1. Laju Pertumbuhan Produk Domestik Regional Bruto Atas Dasar Harga Konstan 2010 Menurut Lapangan Usaha di Kabupaten Buton Tengah (persen), 2019-2023 <i>Growth Rate of Gross Domestic Regional Product at 2010 Constant Market Prices by Industry in Buton Tengah Regency (percent), 2019-2023</i> . . . . .	231
<b>13. PERBANDINGAN ANTAR KABUPATEN/KOTA / REGENCY/MUNICIPAL COMPARISON</b> . . . . .	<b>243</b>
13.1. Indeks Pembangunan Manusia Menurut Kabupaten/Kota di Provinsi Sulawesi Tenggara, 2022 <i>Human Development Index by Regency/Municipality in Sulawesi Tenggara Province, 2022</i> . . . . .	247

## PENJELASAN UMUM/EXPLANATORY NOTES

Tanda-tanda, satuan-satuan, dan lain-lainnya yang digunakan dalam publikasi ini adalah sebagai berikut:

*Symbols, measurement units, and acronyms which are used in this publication, are as follows:*

### 1. TANDA-TANDA/SYMBOLS

Data tidak tersedia/ <i>Data not available</i>	: ...
Tidak ada atau nol / <i>Null or zero</i>	: –
Data dapat diabaikan/ <i>Data negligible</i>	: 0
Tanda decimal/ <i>Decimal point</i>	: ,
Data tidak dapat ditampilkan/ <i>Not applicable</i>	: NA
Angka perkiraan/ <i>Estimated figures</i>	: <sup>e</sup>
Angka sementara/ <i>Preliminary figures</i>	: <sup>x</sup>
Angka sangat sementara/ <i>Very preliminary figures</i>	: <sup>xx</sup>
Angka diperbaiki/ <i>Revised figures</i>	: <sup>r</sup>

### 2. SATUAN/UNITS

barel/ <i>barrel</i>	: 158,99 liter/ <i>litres</i> = 1/6,2898 m <sup>3</sup>
hektar (ha)/ <i>hectare (ha)</i>	: 10.000 m <sup>2</sup>
kilometer (km)/ <i>kilometres (km)</i>	: 1.000 meter/ <i>meters (m)</i>
knot/ <i>knot</i>	: 1,8523 km/jam (km/hour)
kuintal/ <i>quintal</i>	: 100 kg
KWh	: 1.000 Watt <i>hour</i>
MWh	: 1.000 KWh
liter (untuk beras)/ <i>litre (for rice)</i>	: 0,80 kg
ons/ <i>ounce</i>	: 28,31 gram/ <i>grams</i>
ton	: 1.000 kg

Satuan lain: buah, dus, butir, helai/lembar, kaleng, batang, pulsa, ton kilometer (ton-km), jam, menit, persen (%).

*Other units: unit, pack, pieces, sheet, tin, pulse, ton-kilometres(ton-km), hour, minute, percent (%).*

Perbedaan angka di belakang koma disebabkan oleh pembulatan angka.

*The difference in decimal numbers is caused by rounding.*

## Statistik Kunci, 2021–2023

### Key Statistics, 2021–2023

Rincian/Description	Satuan/Unit	2021	2022	2023
(1)	(2)	(4)	(5)	
<b>SOSIAL/SOCIAL</b>				
Penduduk <sup>1</sup> /Population <sup>1</sup>	ribu jiwa/ thousand person	115,80	117,63	119,46
Laju Pertumbuhan Penduduk <sup>1</sup> /Population Growth <sup>1</sup>	%	...	...	...
Tingkat Partisipasi Angkatan Kerja -TPAK <sup>2</sup> Labour Force Participation Rate-LFPR <sup>2</sup>	%	63,93	68,07	67,65
Tingkat Pengangguran Terbuka-TPT <sup>2</sup> Unemployment Rate-UR <sup>2</sup>	%	3,77	2,63	2,50
Penduduk Miskin <sup>3</sup> /Poor People <sup>3</sup>	ribu/ thousand	14,73	13,92	14,46
Indeks Pembangunan Manusia-IPM <sup>4</sup> Human Development Index <sup>4</sup>	—	65,67	66,41	66,94
<b>EKONOMI/ECONOMIC</b>				
Produk Domestik Regional Bruto (PDRB) Harga Berlaku <sup>5</sup> Gross Regional Domestic Bruto (GRDP) at Current Price <sup>5</sup>	miliar rupiah billion rupiahs	2.169,96	2.370,43	3.025,96
Laju Pertumbuhan Ekonomi <sup>7</sup> /Economic Growth <sup>6</sup>	%	3,12	3,86	3,53

Catatan/Notes: <sup>1</sup> Data 2021: Hasil Proyeksi Penduduk Interim 2020–2023 (Pertengahan tahun/Juni)  
Data 2022: Hasil Proyeksi Penduduk Interim 2020–2023 (Pertengahan tahun/Juni)  
Data 2023: Hasil Proyeksi Penduduk Interim 2020–2023 (Pertengahan tahun/Juni)

<sup>2</sup> Kondisi Agustus/Condition at August

<sup>3</sup> Kondisi Maret/Condition at March

<sup>4</sup> Sejak tahun 2010, IPM dihitung dengan metode baru. Komponen IPM metode baru adalah angka harapan hidup saat lahir, harapan lama sekolah, rata-rata lama sekolah, dan pengeluaran per kapita/Since 2010, HDI was calculated using new method. New HDI component are life expectancy at birth, expected years of schooling, means years of schooling, and expenditure per capita

<sup>5</sup> Mulai tahun 2010 mengadopsi System of National Account 2008 (SNA 2008)/Since 2010 is in line with System of National Account 2008 (SNA 2008)

<sup>6</sup> Sebelum 2011 menggunakan tahun dasar 2000 (2000=100), mulai 2011 menggunakan tahun dasar 2010 (2010=100)/Before 2011 using 2000 base year (2000=100), since 2011 using 2010 base year (2010=100)

<sup>7</sup> Mulai 2010 proyeksi penduduk berdasarkan hasil SP2010/Since 2010 population projection based on SP2010

01

# GEOGRAFI DAN IKLIM

## geography & climate



**Suhu Udara Maksimum**  
*Maximum Temperature*

**34,5°C**



**Kelembaban Udara Maksimum**  
*Maximum Humidity*

**98%**



**Rata-Rata Tekanan Udara**  
*Average Atmospheric Pressure*

**10.175 mb**



**Rata-Rata Kecepatan Angin**  
*Average Wind Velocity*

**3,4 knot**



**Jumlah Curah Hujan**  
*Sum of Precipitation*

**116,84 mm**



**Jumlah Hari Hujan**  
*Number of Rainy Days*

**139 Hari**





## PENJELASAN TEKNIS

## TECHNICAL EXPLANATION

## Letak Geografis

Kabupaten Buton Tengah sebagai Daerah Otonomi Baru pemekaran dari Kabupaten Buton yang terbentuk berdasarkan Undang-Undang Nomor 15 Tahun 2014 terletak di jazirah tenggara Pulau Sulawesi yang sebagian wilayahnya berada di Pulau Muna sebagian lainnya kepulauan Talaga dan bila ditinjau dari peta Provinsi Sulawesi Tenggara, secara geografis terletak di bagian selatan garis khatulistiwa, memanjang dari utara ke selatan di antara 5,15° Lintang Selatan dan membentang dari barat ke timur di antara 122,33° Bujur Timur.

Kabupaten Buton Tengah di sebelah utara berbatasan dengan Kabupaten Muna, di sebelah selatan berbatasan dengan Laut Flores, di sebelah timur berbatasan dengan Selat Buton dan sebelah barat berbatasan dengan Teluk Bone.

Kabupaten Buton Tengah memiliki wilayah daratan seluas ±837,08 km<sup>2</sup>, Kabupaten Buton Tengah terdiri dari 7 kecamatan, yaitu:

1. Kecamatan Lakudo;
2. Kecamatan Mawasangka Timur;
3. Kecamatan Mawasangka Tengah;
4. Kecamatan Mawasangka;
5. Kecamatan Talaga Raya;
6. Kecamatan Gu;
7. Kecamatan Sangia Wambulu.

*Geographical Location*

*Buton Tengah Regency as a New Autonomous Region division from Buton Regency formed based on Law Number 15 Year 2014 is located in the southeastern island of Sulawesi which part of its territory is located in Muna Island of Sulawesi other part of Talaga archipelago and when viewed from map of Southeast Sulawesi, geographically located in the south of the equator, extending from north to south between 5.15° South Latitude and extending from west to east between 122.33° East Longitude.*

*Buton Regency is adjacent to Muna Regency in the north, Flores Sea in the south, Bau-Bau Muicpality in the east and Bombana Regency in the west.*

*Buton Tengah regency has a land area of ±837.08 km<sup>2</sup>. Buton Tengah Regency consists of 7 district, namely:*

1. *Lakudo Subdistrict;*
2. *Mawasangka Timur Subdistrict;*
3. *Mawasangka Tengah Subdistrict;*
4. *Mawasangka Subdistrict;*
5. *Talaga Raya Subdistrict;*
6. *Gu Subdistrict;*
7. *Sangia Wambulu Subdistrict.*

*The most widespread subsidtrict is Mawasangka Subdistrics with an*



Kecamatan yang paling luas wilayahnya adalah Kecamatan Mawasangka dengan luas 229,02 km<sup>2</sup>, Lakudo 204,3 km<sup>2</sup> serta Mawasangka Tengah dengan luas 121,99 km<sup>2</sup> atau masing-masing sebesar 27,36%, 24,41% serta 14,57% terhadap total luas wilayah Kabupaten Buton Tengah. Sedangkan wilayah yang paling kecil adalah Kecamatan Sangia Wambulu dengan luas wilayah 5,91 km<sup>2</sup> atau 0,71% dari total luas wilayah Kabupaten Buton Tengah.

#### Kondisi Tanah

Kondisi topografi tanah daerah Kabupaten Buton Tengah pada umumnya memiliki permukaan yang bergunung, bergelombang, dan berbukit-bukit. Di antara gunung dan bukit-bukit tersebut, terbentang daratan yang merupakan daerah-daerah potensial untuk pengembangan sektor pertanian.

#### Oseanografis

Kabupaten Buton Tengah dilihat dari sudut Oceanografi memiliki perairan laut yang masih luas. Wilayah perairan tersebut sangat potensial untuk pengembangan usaha perikanan dan pengembangan wisata bahari, karena disamping hasil ikan dan hasil laut lainnya, juga memiliki panorama laut yang sangat indah yang tidak kalah dengan daerah lain di Indonesia.

Beberapa jenis ikan hasil perairan laut Kabupaten Buton Tengah yang banyak ditangkap oleh nelayan di daerah ini antara lain Cakalang, Teri, Layang, Gembung, Udang, dan jenis ikan lainnya. Di samping ikan, juga terdapat hasil laut lainnya seperti Teripang, Agar-Agar, Japing-Japing, Lola, Mutiara, dan lainnya,

*area of 229.02 km<sup>2</sup>, Lakudo 204.3 km<sup>2</sup>, Mawasangka Tengah 121.99 km<sup>2</sup> or 27.36%, 24.41% and 14.57% respectively of total area Buton Tengah Regency. While the smallest area is Sangia Wambulu subdistrict with an area of 5.91 km<sup>2</sup> or 0.71% of the total area of Buton Tengah Regency.*

#### Soil Condition

*Topographical conditions of the land area of Buton Tengah generally have mountainous surface, undulating and hilly. Among the mountains and hills, the land stretches which are potential areas for development of the agricultural sector.*

#### Oceanography

*Buton Tengah seen from the point of Oceanography have marine waters are still wide. The territorial waters of the potential for developing of fishery business and nautical tourism development, as well as the results of fish and other seafood, also has a beautiful sea panorama that is not inferior to other regions in Indonesia.*

*Some types of fish from marine waters Buton Tengah many captured by fishermen in this area, among others some types of fish from marine waters Buton Tengah many captured by fishermen in this area, among others Cakalang, Teri, Layang, puffy, shrimp, and other fish species. Besides fish, jugaterdapat other seafood such as Sea Cucumber, Agar-Agar, japing-japing, Lola, Pearl, and others, all of which can support the economy in this area.*

yang semuanya ini dapat menunjang perekonomian di daerah ini.

Hasil penelitian yang telah dilakukan oleh ahli kelautan Indonesia dan luar negeri menunjukkan bahwa pulau Buton Tengah memiliki potensi perairan untuk wisata bahari yang sangat indah bila dibandingkan dengan daerah-daerah wisata bahari lainnya di Indonesia.

### Musim

Keadaan musim di Kabupaten Buton Tengah pada umumnya sama seperti daerah-daerah lain di Indonesia dimana hanya mempunyai dua musim, yakni musim hujan dan musim kemarau.

Musim hujan pada tahun 2022 ini terjadi di antara bulan Desember sampai dengan bulan April. Pada saat tersebut, angin darat bertiup dari Benua Asia serta Lautan Pasifik banyak mengandung uap air. Musim kemarau terjadi antara bulan Juli dan angin Timur yang bertiup dari Benua Australia sifatnya kering dan kurang mengandung uap air. Khusus pada bulan April dan Mei di daerah Kabupaten Buton Tengah arah angin tidak menentu, demikian pula dengan curah hujan, sehingga pada bulan-bulan ini dikenal sebagai musim Pancaroba.

### Curah Hujan dan Hari Hujan

Curah hujan suatu tempat antara lain dipengaruhi oleh keadaan iklim, keadaan monografi, dan perputaran pertemuan arus udara. Oleh karena itu, jumlah curah hujan beragam menurut bulan dan letak stasiun pengamat.

*Results of research conducted by oceanographers Indonesia and abroad shows that Buton Tengah island waters have the potential for marine tourism is very beautiful when compared to areas other marine tourism in Indonesia.*

### Season

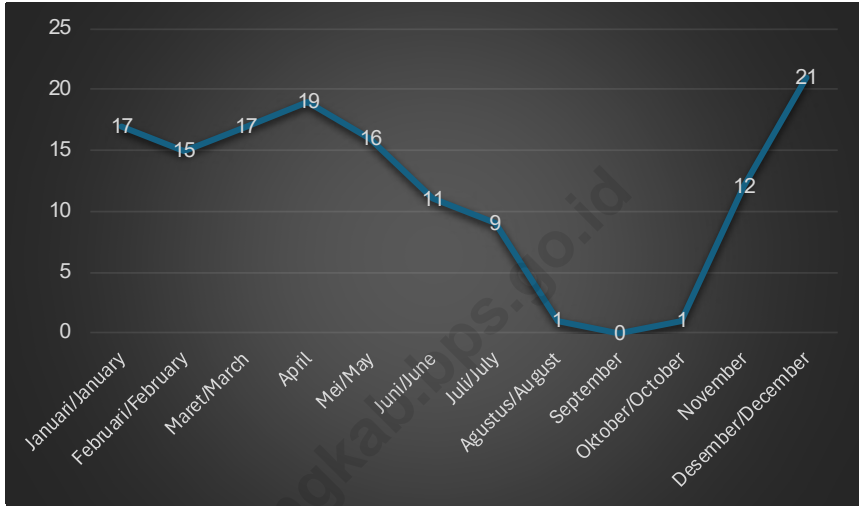
*Buton Tengah generally the same as other areas in Indonesia which has only two seasons, the rainy season and the dry season.*

*The rainy season in 2022, this occurred between December to April. At that time, onshore winds blowing from the continent of Asia and the Pacific Ocean contains a lot of moisture. The dry season occurs between July and east wind blowing from the continent of Australia its dry and less water vapor. Specifically in April and May in the area Buton Tengah erratic wind direction, as well as rainfall, so in these months is known as the transition season.*

### Rainfall and Rainy Day

*Rainfall somewhere among others influenced by climatic conditions, the state of the monograph, and the velocity of the air current meeting. Therefore, the amount of rainfall varies by month and location of monitoring stations.*

**Gambar** 1.1 **Jumlah Hari Hujan Menurut Bulan di Kabupaten Buton Tengah, 2023**  
**Picture** 1.1 **Number of Rainy Days by Month in Buton Tengah Regency, 2023**



Sumber/Source: Badan Meteorologi, Klimatologi, dan Geofisika Stasiun Betoambari, /Meteorological, Climatological, and Geophysical Agency Betoambari Station, Baubau

## 1.1. Keadaan Geografi/Geography Condition

**Tabel** 1.1.1 **Luas Daerah dan Jumlah Pulau Menurut Kecamatan di Kabupaten Buton Tengah, 2023**  
**Table** 1.1.1 **Total Area and Number of Islands by Subdistrict in Buton Tengah Regency, 2023**

Kecamatan <i>Subdistrict</i>	Ibukota <i>Capital</i>	Luas <sup>1</sup> (km <sup>2</sup> ) <i>Area <sup>1</sup>(sq.km )</i>
(1)	(2)	(3)
Talaga Raya	Talaga Satu	89,49
Mawasangka	Mawasangka	229,02
Mawasangka Tengah	Lakorua	121,99
Mawasangka Timur	Lasori	93,35
Lakudo	Lakudo	204,30
Gu	Watulea	93,10
Sangia Wambulu	Tolandona	5,91
Buton Tengah	Labungkari	837,16

Lanjutan Tabel/*Continued Table 1.1.1*

Kecamatan <i>Subdistrict</i>	Persentase Terhadap Luas Wilayah <i>Percentage to Area</i>	Jumlah Pulau <sup>2</sup> <i>Number of Islands<sup>2</sup></i>
(1)	(4)	(5)
Talaga Raya	10,69	6
Mawasangka	27,36	–
Mawasangka Tengah	14,57	3
Mawasangka Timur	11,15	1
Lakudo	24,40	2
Gu	11,12	–
Sangia Wambulu	0,71	–
<b>Buton Tengah</b>	<b>100,00</b>	<b>13</b>

Catatan/Note: <sup>1</sup> Berdasarkan Peraturan Menteri Dalam Negeri Nomor 137 Tahun 2017 tanggal 29 Desember 2017/*Based on Minister of Home Affairs Regulation Number 137/2017, December 29, 2017*

<sup>2</sup> Berdasarkan informasi Kementerian Dalam Negeri Tahun 2018/*Based on information from Ministry of Home Affairs, 2018*

Sumber/Source: Dinas Pekerjaan Umum dan Penataan Ruang Kabupaten Buton Tengah/*Public Work Office of Buton Tengah Regency*

**Tabel 1.1.2** **Tinggi Wilayah dan Jarak ke Ibukota Kabupaten menurut Kecamatan di Kabupaten Buton Tengah, 2023**  
**Table 1.1.2** **Altitude and Distance to the Capital of Regency by Subdistrict in Buton Tengah Regency, 2023**

Kecamatan Subdistrict	Ibukota Capital	Tinggi Wilayah (mdpl) Altitude (masl)	Jarak ke Ibukota Kabupaten (km) Distance to the Capital of Regency (km)
(1)	(2)	(3)	(4)
Talaga Raya	Talaga Satu	63,00	77,00
Mawasangka	Mawasangka	1,00	46,00
Mawasangka Tengah	Lakorua	15,00	30,00
Mawasangka Timur	Lasori	57,00	41,00
Lakudo	Lakudo	66,00	6,00
Gu	Watulea	27,80	17,00
Sangia Wambulu	Tolandona	95,61	8,00

Sumber/Source: Dinas Pekerjaan Umum dan Penataan Ruang Kabupaten Buton Tengah/ *Public Work Office of Buton Tengah Regency*

**Tabel** **1.1.3** **Batas Wilayah Menurut Kecamatan di Kabupaten Buton Tengah, 2023**  
**Table** **1.1.3** **Boundary by Subdistrict in Buton Tengah Regency, 2023**

Kecamatan <i>Subdistrict</i>	Batas <i>Boundary</i>			
	Utara <i>North</i>	Selatan <i>South</i>	Timur <i>East</i>	Barat <i>West</i>
(1)	(2)	(3)	(4)	(5)
Talaga Raya	Teluk Bone	Laut Flores	Selat Muna	Laut Flores
Mawasangka	Kab. Muna	Laut Flores	Mawasangka Tengah	Selat Muna
Mawasangka Tengah	Kec. Mawasangka	Kec. Mawasangka Timur	Kec. Lakudo	Kec. Mawasangka
Mawasangka Timur	Kec. Mawasangka Tengah	Laut Flores	Teluk Lasongko	Teluk Liang Banggai
Lakudo	Kec. Gu	Laut Flores	Kec. Gu	Teluk Lasongko
Gu	Kab. Muna	Kec. Lakudo	Selat Buton	Kec. Lakudo
Sangia Wambulu	Kec. Gu	Teluk Tolandona	Selat Buton	Kec. Gu
Buton Tengah	Kabupaten Muna dan Kabupaten Bombana	Laut Flores	Selat Buton	Teluk bone

Sumber/Source: Dinas Pekerjaan Umum dan Penataan Ruang Kabupaten Buton Tengah/ *Public Work Office of Buton Tengah Regency*

**Tabel 1.1.4** Letak Astronomis Menurut Kecamatan di Kabupaten Buton Tengah, 2023  
**Table 1.1.4** *Astronomical Position by Subdistrict in Buton Tengah Regency, 2023*

Kecamatan Subdistrict	Lintang Selatan South Latitude	Bujur Timur East Longitude
(1)	(2)	(3)
Talaga Raya	5° 28.407' S	122° 4.950' E
Mawasangka	5° 17.047' S	122° 17.242' E
Mawasangka Tengah	5° 19.990' S	122° 22.195' E
Mawasangka Timur	5° 24.242' S	122° 26.927' E
Lakudo	5° 18.808' S	122° 31.827' E
Gu	5° 15.147' S	122° 34.543' E
Sangia Wambulu	5° 21.723' S	122° 37.097' E
Buton Tengah	5° 16.678' S	122° 33.212' E

Sumber/Source: Dinas Pekerjaan Umum dan Penataan Ruang Kabupaten Buton Tengah/ *Public Work Office of Buton Tengah Regency*



**1.2. Keadaan Iklim/Climate Condition**

**Tabel 1.2.1 Pengamatan Unsur Iklim Menurut Bulan di Stasiun Betoambari, 2023**  
**Table 1.2.1 Observation of Climate Elements by Months at Betoambari Station, 2023**

Bulan Month	Suhu Udara Temperature (°C)			Kelembapan Udara Humidity (%)		
	Min Min	Rata-rata Average	Maks Max	Min Min	Rata-rata Average	Maks Max
(1)	(2)	(3)	(4)	(5)	(6)	(7)
Januari/January	25,1	27,9	31,4	78	84	94
Februari/February	25,2	27,9	31,5	75	84	94
Maret/March	24,4	27,2	31,2	76	86	92
April/April	24,4	27,3	31,5	79	87	94
Mei/May	24,1	26,9	31,2	76	86	97
Juni/June	23,5	26,6	31,2	75	85	95
Juli/July	23,3	26,5	31,5	69	82	98
Agustus/August	22,7	27,0	33,0	65	72	80
September/September	22,4	27,2	33,6	49	71	82
Oktober/October	23,4	28,5	34,5	64	72	77
November/November	24,5	29,0	33,6	67	75	91
Desember/December	25,2	28,6	32,6	75	84	91

Lanjutan Tabel/*Continued Table 1.2.1*

Bulan Month	Rata-rata Tekanan Udara Average Atmospheric Pressure (mb)	Rata-rata Kecepatan Angin Average Wind Velocity (knot)	Penyinaran Matahari Duration of Sunshine (%)
(1)	(8)	(9)	(10)
Januari/ <i>January</i>	10104	3,0	51,9
Februari/ <i>February</i>	10104	3,0	45,3
Maret/ <i>March</i>	10120	3,0	60,8
April/ <i>April</i>	10111	3,0	56,6
Mei/ <i>May</i>	10131	3,0	52,3
Juni/ <i>June</i>	10131	3,0	48,8
Juli/ <i>July</i>	10139	3,0	60,4
Agustus/ <i>August</i>	10150	5,0	86,7
September/ <i>September</i>	10142	4,0	90,1
Oktober/ <i>October</i>	10140	4,0	95,3
November/ <i>November</i>	10117	4,0	74,1
Desember/ <i>December</i>	10115	3,0	54,1


**Lanjutan Tabel/Continued Table 1.2.1**

Bulan Month	Curah Hujan Precipitation (mm)	Hari Hujan Rainy Days
(1)	(11)	(12)
Januari/January	142,10	17
Februari/February	82,00	15
Maret/March	143,00	17
April/April	151,30	19
Mei/May	219,30	16
Juni/June	106,30	11
Juli/July	26,14	9
Agustus/August	0,80	1
September/September	0,00	0
Oktober/October	0,50	1
November/Novemeber	49,90	12
Desember/December	245,50	21

Sumber/Source:

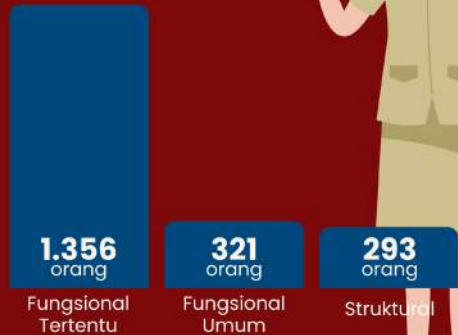
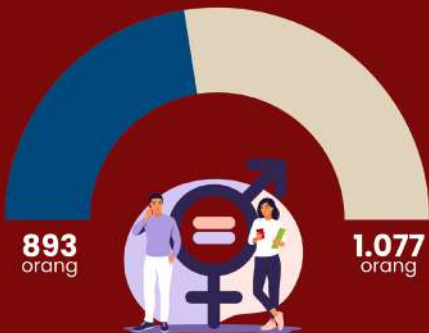
Badan Meteorologi, Klimatologi, dan Geofisika Stasiun Betoambari, Baubau/Meteorological, Climatological, and Geophysical Agency Betoambari Station, Baubau

# PEMERINTAHAN Government



## Jumlah Kelurahan/Desa Menurut Kecamatan

Number of Villages by Subdistrict



## Jumlah Pegawai Negeri Sipil (PNS)

Number of Civil Servants





## PENJELASAN TEKNIS

Berdasarkan Undang-Undang Republik Indonesia Nomor 15 tahun 2014 tentang pembentukan Kabupaten Buton Tengah yang wilayahnya mencakup 7 Kecamatan, yaitu:

- a. Kecamatan Lakudo;
- b. Kecamatan Mawasangka Timur;
- c. Kecamatan Mawasangka Tengah;
- d. Kecamatan Mawasangka;
- e. Kecamatan Talaga Raya;
- f. Kecamatan Gu;
- g. Kecamatan Sangia Wambulu.

Pembagian Wilayah Administrasi Pemerintahan

Pada Tahun 2023, wilayah administrasi Pemerintah Daerah Kabupaten Buton Tengah dengan ibu kota Labungkari terdiri dari 7 kecamatan yang membawahi 67 desa dan 10 kelurahan.

1. Kecamatan Gu. Wilayah administrasi pemerintah daerah kecamatan Gu tahun 2015 terdiri dari 10 desa dan 2 kelurahan. Ibu kotanya adalah Lombe.
2. Kecamatan Sangia Wambulu. Wilayah administrasi pemerintah daerah kecamatan Sangia Wambulu tahun 2023 terdiri dari 5 desa dan 1 kelurahan. Ibu kotanya adalah Tolandona.
3. Kecamatan Lakudo. Wilayah administrasi pemerintah daerah kecamatan Lakudo tahun 2023

## TECHNICAL EXPLANATION

*Based on the Law of the Republic of Indonesia Number 15 of 2014 on the establishment of Buton Tengah regency includes seven districts, namely:*

- a. *Lakudo Subdistrict;*
- b. *Mawasangka Timur Subdistrict;*
- c. *Mawasangka Tengah Subdistrict;*
- d. *Mawasangka Subdistrict;*
- e. *Talaga Raya Subdistrict;*
- f. *Gu Subdistrict;*
- g. *Sangia Wambulu Subdistrict;*

*Division of Administration Area*

*In 2023, the administrative area of the Local Government Buton Tengah Regency with the capital city is Labungkari. Buton Tengah Regency is divided into 7 subdistricts which oversees 67 village and 10 urban village.*

1. *Subdistrict Gu. The administrative area of the local government Gu Subdistricts in 2015 consisted of 10 villages and 2 urban villages. The capital is Lombe.*
2. *Subdistrict Sangia Wambulu. The administrative area of the local government Sangia Wambulu Subdistricts in 2023 consists of 5 villages and 1 urban village. The capital is Tolandona.*
3. *Subdistrict Lakudo. The administrative area of the local government Lakudo Subdistricts in 2023 consisted of 12 villages and 3 urban villages. The*

terdiri dari 12 desa dan 3 kelurahan. Ibu kotanya adalah Lakudo.

4. Kecamatan Mawasangka. Wilayah administrasi pemerintah daerah kecamatan Mawasangka tahun 2023 terdiri dari 17 desa dan 2 kelurahan. Ibu kotanya adalah Mawasangka.
5. Kecamatan Mawasangka Timur. Wilayah administrasi pemerintah daerah kecamatan Mawasangka Timur tahun 2023 terdiri dari 8 desa. Ibu kotanya adalah Lamena.
6. Kecamatan Mawasangka Tengah. Wilayah administrasi pemerintah daerah kecamatan Mawasangka Tengah tahun 2023 terdiri dari 9 desa dan 1 kelurahan. Ibu kotanya adalah Lakorua.
7. Kecamatan Talaga Raya. Wilayah administrasi pemerintah daerah kecamatan Talaga Raya tahun 2023 terdiri dari 6 desa dan 1 kelurahan. Ibu kotanya adalah Talaga I.

#### Pembangunan Desa

Usaha Pemerintahan Daerah Kabupaten Buton Tengah dalam pembangunan desa bertujuan untuk meletakkan sendi-sendi kehidupan desa, yaitu masyarakat desa yang berkecukupan materiil dan spiritual serta makin adil dan merata guna terwujudnya desa Pancasila.

Kriteria dan kategori pembangunan desa dibedakan menjadi desa swadaya, desa swakarsa dan desa swasembada.

Dewan Perwakilan Rakyat Daerah (DPRD)

*capital is Lakudo.*

4. *Subdistrict Mawasangka. The administrative area of the local government Mawasangka Subdistricts in 2023 consists of 17 villages and 2 urban villages. The capital is Mawasangka.*
5. *Subdistrict Mawasangka Timur. The administrative area of the local government Mawasangka Timur Subdistricts in 2023 consists of 8 villages. The capital is Lamena.*
6. *Subdistrict Mawasangka Tengah. The administrative area of the local government Mawasangka Tengah Subdistricts in 2023 consists of 9 villages and 1 urban village. The capital is Lakorua.*
7. *Subdistrict Talaga Raya. The administrative area of the local government Talaga Raya Subdistricts in 2023 consisted of 6 villages and 1 urban village. The capital is Talaga I.*

#### Rural Development

*Local Government efforts in Buton Tengah rural development aims to lay the foundations of village life, the villagers were well off materially and spiritually as well as more fair and equitable in order to realize the village of Pancasila.*

*Criteria and categories developing village is divided into village self-help, spontaneous villages and rural self-sufficiency.*

#### *The House of Representatives*

*The number of members of the Buton Tengah Regency House of Representative in*

Jumlah anggota DPRD Kabupaten Buton Tengah tahun 2023 sebanyak 25 orang. Dengan komposisi: Fraksi Partai PDI-P sebanyak 8 orang, Partai Nasdem dan PAN masing-masing sebanyak 4 orang, Partai PKB dan PKS masing-masing 2 orang, Partai Gerindra, PPP, Demokrat, Golkar, dan PBB masing-masing sebanyak 1 orang.

*2023 is 25 people. With the composition: 8 PDI-P Party Faction, Nasdem and PAN Party 4 people each, PKB and PKS Party 2 people each, Gerindra Party, PPP, Democrat, Golkar, and PBB 1 each .*

<https://butengkab.bps.go.id>



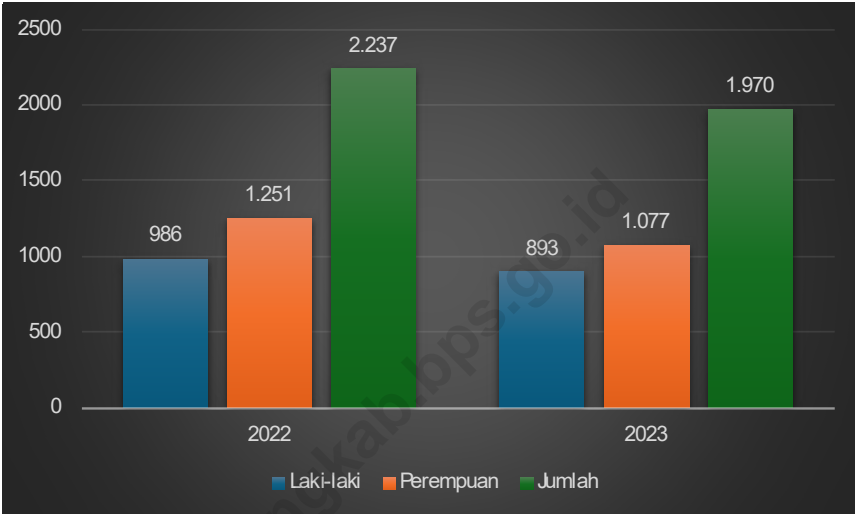
**Gambar**

Picture

2.1

**Jumlah Pegawai Negeri Sipil Menurut Jenis Kelamin di Kabupaten Buton Tengah (orang), 2022 dan 2023**

*Number of Civil Servants by Educational Level and Sex in Buton Tengah Regency (people), 2022 and 2023*



Sumber/Source: Badan Kepegawaian dan Pengembangan Sumber Daya Manusia Kabupaten Buton Tengah

## 2.1. Wilayah Administratif/Administrative Area

**Tabel** Jumlah Kelurahan/Desa Menurut Kecamatan di Kabupaten Buton Tengah, 2019-2023  
**Table** 2.1.1 *Number of Villages by Subdistrict in Buton Tengah Regency, 2019-2023*

Kecamatan Subdistrict	Desa <sup>1</sup> /Kelurahan				
	2019	2020	2021	2022	2023
(1)	(2)	(3)	(4)	(5)	(6)
Talaga Raya	7	7	7	7	7
Mawasangka	19	19	19	19	19
Mawasangka Tengah	10	10	10	10	10
Mawasangka Timur	8	8	8	8	8
Lakudo	15	15	15	15	15
Gu	12	12	12	12	12
Sangia Wambulu	6	6	6	6	6
<b>Buton Tengah</b>	<b>67</b>	<b>67</b>	<b>67</b>	<b>67</b>	<b>67</b>

Catatan/Note: <sup>1</sup> Termasuk kelurahan dan Unit Permukiman Transmigrasi (UPT)/Include Transmigration Settlement Unit

Sumber/Source: Peraturan Kepala Badan Pusat Statistik Nomor 29 Tahun 2018 Tanggal 15 Januari 2018 tentang Perubahan Atas Peraturan Kepala Badan Pusat Statistik Nomor 55 Tahun 2017 tentang Kode dan Nama Wilayah Kerja Statistik Tahun 2017/Chief Statistician Regulation Number 29/2018, January 15 2018, as a revision of Chief Statistician Regulation Number 55 of 2017 on Code and Name of Regional Level of Data Collection

**2.2. Dewan Perwakilan Rakyat Daerah/Regional House of Representative**

**Tabel**

Table

**2.2.1**

**Jumlah Anggota Dewan Perwakilan Rakyat Daerah Menurut Partai Politik dan Jenis Kelamin di Kabupaten Buton Tengah, 2023**  
**Number of Regional House of Representatives’s Members by Political Parties and Sex in Buton Tengah Regency, 2023**

	Partai Politik <i>Political Parties</i>	Jenis Kelamin/ <i>Sex</i>		Jumlah <i>Total</i>
		Laki-Laki <i>Male</i>	Perempuan <i>Female</i>	
	(1)	(2)	(3)	(4)
1	PDI PERJUANGAN	5	3	8
2	NASDEM	3	1	4
3	PAN	3	1	4
4	PKB	2	–	2
5	PKS	2	–	2
6	GERINDRA	1	–	1
7	PPP	1	–	1
8	PARTAI DEMOKRAT	1	–	1
9	GOLKAR	–	1	1
10	PBB	1	–	1
<b>Jumlah/ Total</b>		<b>19</b>	<b>6</b>	<b>25</b>

Sumber/Source: Sekretariat DPRD Kabupaten Buton Tengah/ *The Regional House of Representative of Buton Tengah Regency*

### 2.3. Sumber Daya Manusia/Human Resources

**Tabel 2.3.1** Jumlah Pegawai Negeri Sipil Menurut Jabatan dan Jenis Kelamin di Kabupaten Buton Tengah, 2022 dan 2023  
**Number of Civil Servants by Occupation and Sex in Buton Tengah Regency, 2022 and 2023**

Jabatan <i>Occupation</i>	2022		Jumlah <i>Total</i>
	Laki-Laki <i>Male</i>	Perempuan <i>Female</i>	
(1)	(2)	(3)	(4)
Jabatan Pimpinan Tinggi Utama Senior <i>Executives</i>	–	–	–
Jabatan Pimpinan Tinggi Madya <i>Middle Executives</i>	–	–	–
Jabatan Pimpinan Tinggi Pratama <i>Junior Executives</i>	35	2	37
Administrator/ <i>Administrator</i>	114	18	132
Pengawas/ <i>Supervisor</i>	97	75	172
Eselon VI/ <i>5th Echelon</i>	–	–	–
Jabatan Fungsional Dosen <i>Certain Functional Position for Lecturer</i>	–	–	–
Jabatan Fungsional Guru <i>Certain Functional Position for Teacher</i>	289	349	638
Jabatan Fungsional Medis <i>Certain Functional Position for Medical Field</i>	62	257	319
Jabatan Fungsional Teknis <i>Certain Functional Position for Technical Field</i>	26	9	35
Jabatan Fungsional Umum/Pelaksana <i>General Functional Position</i>	342	386	728
<b>Jumlah/<i>Total</i></b>	<b>965</b>	<b>1.096</b>	<b>2.061</b>

**Lanjutan Tabel/Continued Table 2.3.1**

Jabatan <i>Occupation</i>	2022		
	Laki-Laki <i>Male</i>	Perempuan <i>Female</i>	Jumlah <i>Total</i>
(1)	(2)	(3)	(4)
Jabatan Pimpinan Tinggi Utama <i>Senior Executives</i>	–	–	–
Jabatan Pimpinan Tinggi Madya <i>Middle Executives</i>	–	–	–
Jabatan Pimpinan Tinggi Pratama <i>Junior Executives</i>	34	2	36
Administrator/ <i>Administrator</i>	120	25	145
Pengawas/ <i>Supervisor</i>	64	50	114
Eselon V/ <i>5th Echelon</i>	–	–	–
Jabatan Fungsional Dosen <i>Certain Functional Position for Lecturer</i>	–	–	–
Jabatan Fungsional Guru <i>Certain Functional Position for Teacher</i>	392	544	936
Jabatan Fungsional Medis <i>Certain Functional Position for Medical Field</i>	56	238	294
Jabatan Fungsional Teknis <i>Certain Functional Position for Technical Field</i>	74	73	147
Jabatan Fungsional Umum/Pelaksana <i>General Functional Position</i>	176	159	335
<b>Jumlah/<i>Total</i></b>	<b>916</b>	<b>1.091</b>	<b>2.007</b>

Sumber/*Source*: Badan Kepegawaian Negara (BKN)/ *National Civil Service Agency*

**Tabel 2.3.2** Jumlah Pegawai Negeri Sipil Menurut Tingkat Pendidikan dan Jenis Kelamin di Kabupaten Buton Tengah, 2022 dan 2023  
**Table 2.3.2** *Number of Civil Servants by Educational Level and Sex in Buton Tengah Regency, 2022 and 2023*

Tingkat Pendidikan <i>Educational Level</i>	2022			2023		
	Laki-Laki <i>Male</i>	Perempuan <i>Female</i>	Jumlah <i>Total</i>	Laki-Laki <i>Male</i>	Perempuan <i>Female</i>	Jumlah <i>Total</i>
(1)	(2)	(3)	(4)	(5)	(6)	(7)
Sekolah Dasar (SD) <i>Primary School</i>	1	–	1	1	–	1
Sekolah Menengah Pertama (SMP) <i>Junior High School</i>	1	–	1	1	–	1
Sekolah Menengah Atas (SMA) <i>Senior High School</i>	79	55	134	68	51	119
Diploma I/Akta I <i>Diploma I/Akta I</i>	–	5	5	–	5	5
Diploma II/Akta II <i>Diploma II/Akta II</i>	11	18	29	11	13	24
Diploma III/Akta III <i>Diploma III/Akta III</i>	54	214	268	58	233	291
Diploma IV/Akta IV <i>Diploma IV/Akta IV</i>	10	13	23	9	8	17
S1/Sarjana <i>Under Graduate/Bachelor</i>	745	780	1.525	696	764	1.460
S2/Pasca Sarjana <i>Graduate</i>	63	10	73	70	16	86
S3/Doktor/Ph.D <i>Post Graduate</i>	1	1	2	2	1	3
<b>Jumlah/ Total</b>	<b>965</b>	<b>1.096</b>	<b>2.061</b>	<b>916</b>	<b>1.091</b>	<b>2.007</b>

Sumber/Source: Badan Kepegawaian Negara (BKN)/ National Civil Service Agency

**Tabel 2.3.3** Jumlah Pegawai Negeri Sipil Menurut Tingkat Kepangkatan dan Jenis Kelamin di Kabupaten Buton Tengah, 2022 dan 2023  
*Number of Civil Servants by Hierarchy and Sex in Buton Tengah Regency, 2022 and 2023*

Pangkat/Golongan/Ruang <i>Hierarchy</i>	2022			2023		
	Laki-Laki <i>Male</i>	Perempuan <i>Female</i>	Jumlah <i>Total</i>	Laki-Laki <i>Male</i>	Perempuan <i>Female</i>	Jumlah <i>Total</i>
(1)	(2)	(3)	(4)	(5)	(6)	(7)
1. I/A (Juru Muda)	1	–	1	1	–	1
2. I/B (Juru Muda Tingkat I)	...	...	...	...	...	...
3. I/C (Juru)	...	...	...	...	...	...
4. I/D (Juru Tingkat I)	...	...	...	...	...	...
<b>Golongan I/Range I</b>	<b>1</b>	<b>–</b>	<b>1</b>	<b>1</b>	<b>1</b>	<b>1</b>
5. II/A (Pengatur Muda)	6	–	6	3	1	4
6. II/B (Pengatur Muda Tingkat I)	8	10	18	5	8	13
7. II/C (Pengatur)	23	34	57	19	25	44
8. II/D (Pengatur Tingkat I)	48	101	149	45	69	114
<b>Golongan II/Range II</b>	<b>85</b>	<b>145</b>	<b>230</b>	<b>72</b>	<b>103</b>	<b>175</b>
9. III/A (Penata Muda)	227	306	533	119	204	323
10. III/B (Penata Muda Tingkat 1)	120	215	335	197	304	501
11. III/C (Penata)	112	140	252	124	172	296
12. III/D (Penata Tingkat I)	106	117	223	108	127	235
<b>Golongan III/Range III</b>	<b>565</b>	<b>778</b>	<b>1.343</b>	<b>548</b>	<b>807</b>	<b>1.355</b>
13. IV/A (Pembina)	117	72	719	104	70	174
14. IV/B (Pembina Tingkat I)	170	100	270	162	11	272
15. IV/C (Pembina Utama Muda)	26	1	27	28	1	29
16. IV/D (Pembina Utama Madya)	1	–	1	1	–	1
17. IV/E (Pembina Utama)	...	...	...	...	...	...
<b>Golongan IV/Range IV</b>	<b>1</b>	<b>1</b>	<b>1</b>	<b>295</b>	<b>181</b>	<b>476</b>
<b>Jumlah/ Total</b>	<b>965</b>	<b>1.096</b>	<b>2.061</b>	<b>916</b>	<b>1.091</b>	<b>2.007</b>

Catatan/Note: Jumlah Pegawai Negeri Sipil yang Bekerja pada Instansi Daerah/ *Number of Civil Servants Working at Regional Institutions*

Sumber/Source: Badan Kepegawaian Negara (BKN)/ *National Civil Service Agency*

## 2.4. Keuangan Pemerintah/Government Finance

**Tabel 2.4.1** Realisasi Pendapatan Pemerintah Kabupaten Buton Tengah Menurut Jenis Pendapatan (juta rupiah), 2022 dan 2023  
**Table 2.4.1** Actual Buton Tengah Regency Government Revenues by Kind of Revenues (million rupiahs), 2022 and 2023

Jenis Pendapatan Source of Revenues		2022	2023
(1)		(2)	(3)
1	Pendapatan Asli Daerah (PAD)/Original Local Government Revenue	17.628,36	22.260,21
1.1	Pajak Daerah/Local Taxes	4.191,02	6.011,55
1.2	Retribusi Daerah/Retributions	3.394,32	5.396,66
1.3	Hasil Perusahaan Milik Daerah dan Pengelolaan Kekayaan Daerah yang Dipisahkan/Income of Regional Gov. Corporate and Management of Separated Reg. Gov.Wealth	2.986,99	3.476,11
1.4	Lain-lain PAD yang Sah/Other Original Local Gov. Revenue	7.056,03	7.375,88
2	Pendapatan Transfer/Transfer Revenue	638.737,05	682.221,99
2.1	Pendapatan Transfer Pemerintah Pusat/Central Government Transfer Revenue	621.918,23	645.081,19
2.1.1	Dana Perimbangan/Balanced Budget	565.526,42	582.739,14
2.1.2	Dana Insentif Daerah (IDI)/ Regional Incentive Fund	2.197,55	5.795,32
2.1.3	Dana Desa/Village Monetary Budget	54.194,26	56.546,73



**Lanjutan Tabel/Continued Table 2.4.1**

Jenis Pendapatan <i>Source of Revenues</i>		2022	2023
(1)		(2)	(3)
2.2	Pendapatan Transfer Antar Daerah/ <i>Transfer Revenue Between Regions</i>	16.818,82	37.140,79
2.2.1	Pendapatan Bagi Hasil/ <i>Sharing Revenue</i>	16.818,82	22.140,79
3	Lain-lain Pendapatan Daerah yang Sah/ <i>Other Legal Revenue</i>	4.985,61	7.151,36
3.1	Pendapatan Hibah/ <i>Grants</i>	0,00	0,00
3.2	Lain-lain Pendapatan Sesuai Ketentuan Perundang-Undangan/ <i>Other Funds</i>	4.985,61	7.151,36
<b>Jumlah/Total</b>		<b>673.601,20</b>	<b>711.633,53</b>

Catatan/Note: Data masih bersifat sementara

Sumber/Source: Badan Pengelolaan Keuangan dan Aset Daerah

Tabel

2.4.2

**Realisasi Belanja Pemerintah Kabupaten Buton Tengah Menurut Jenis Belanja (juta rupiah), 2022 dan 2023**

Table

**Actual Buton Tengah Regency Government Expenditures by Kind of Expenditures (million rupiahs), 2022 and 2023**

Jenis Belanja Kind of Expenditures		2022	2023
(1)		(2)	(3)
1	Belanja Operasi/ <i>Operation Expenditure</i>	398.693,09	448.010,94
1.1	Belanja Pegawai/ <i>Personnel expenditure</i>	201.667,52	219.817,23
1.2	Belanja Barang dan Jasa/ <i>Goods and Services Expenditure</i>	192.568,68	206.854,84
1.3	Belanja Hibah/ <i>Grant</i>	2.456,88	21.338,87
1.4	Belanja Bantuan Sosial/ <i>Social Expenditure</i>	2.000,00	–
2	Belanja Modal/ <i>City and Village Government</i>	187.116,01	208.302,31
2.1	Belanja Modal Tanah	220,94	99.963,20
2.2	Belanja Modal Peralatan dan Mesin	25.947,97	30.306,64
2.3	Belanja Modal Gedung dan Bangunan	72.372,90	97.906,57
2.4	Belanja Modal Jalan, Jaringan, dan Irigasi	84.670,12	76.501,11
2.5	Belanja Modal Aset Tetap Lainnya	3.904,08	3.488,04
3	Belanja Tak Terduga/ <i>Expenditure</i>	–	29.840,00
4	Belanja Transfer/ <i>Transfer Expenditure</i>	92.807,56	97.872,73
4.1	Belanja Bantuan Keuangan/ <i>Financial Aid Expenditure</i>	92.807,56	97.872,73
<b>Jumlah/Total</b>		<b>678.616,66</b>	<b>754.215,82</b>

Catatan/Note:

Data masih bersifat sementara

Sumber/Source:

Badan Pengelolaan Keuangan dan Aset Daerah

Halaman ini sengaja dikosongkan  
*This page is intentionally left blank*

<https://butontengahkab.bps.go.id>

03

# PENDUDUK DAN KETENAGAKERJAAN

## Population & Employment

**Jumlah Penduduk Kab. Buton Tengah**  
(Berdasarkan Pendataan Dukcapil)

**121.369 jiwa**

Bertambah 1.708 dibanding Tahun 2022

**Laju Pertumbuhan Penduduk**  
per Tahun 2022–2023

**1,43%**

**Penduduk Usia Produktif**  
(15–64) Tahun

**63,95%**



**Rasio Jenis Kelamin**

**98**

Terdapat 98 penduduk laki-laki untuk  
setiap 100 penduduk perempuan

**Presentase Penduduk Lansia**

**5,89%**





PENJELASAN TEKNIS

TECHNICAL EXPLANATION

Sumber utama data kependudukan adalah Sensus Penduduk yang dilakukan setiap sepuluh tahun sekali. Sensus Penduduk telah dilaksanakan sebanyak tujuh kali sejak Indonesia merdeka yaitu tahun 1961, 1971, 1980, 1990, 2000, 2010, dan 2020. Selain Sensus Penduduk untuk menjembatani ketersediaan data kependudukan di antara dua periode sensus, BPS melakukan Survei Penduduk Antar Sensus (SUPAS). SUPAS telah dilakukan sebanyak empat kali, tahun 1976, 1985, 1995, 2005 dan terakhir tahun 2015. Data kependudukan selain Sensus dan SUPAS adalah proyeksi penduduk.

Di dalam sensus penduduk, pencacahan dilakukan terhadap seluruh penduduk yang berdomicili di wilayah teritorial Indonesia termasuk warga negara asing kecuali anggota Korps Diplomatik beserta keluarganya. Berbeda dengan pelaksanaan Sensus penduduk sebelumnya, Sensus Penduduk 2010 menggunakan metode pencacahan lengkap termasuk pula anggota rumah tangga Korps Diplomatik RI yang tinggal di luar negeri.

Sensus Penduduk 2010 dilaksanakan serentak di seluruh tanah air mulai tanggal 1 – 31 Mei 2010. Metode pengumpulan data dilakukan dengan wawancara antara petugas sensus dengan responden. Cara pencacahan yang dipakai dalam sensus penduduk adalah kombinasi de jure dan de facto. Bagi penduduk yang bertempat tinggal tetap dipakai cara de jure, dicacah di mana mereka biasa tinggal, sedangkan untuk penduduk yang tidak bertempat tinggal tetap dicacah dengan cara de facto, yaitu dicacah di tempat di mana mereka ditemukan petugas sensus biasanya pada

*The main source of demographic data is the Population Census conducted every ten years. Population Census has held seven times since the independence of Indonesia, namely 1961, 1971, 1980, 1990, 2000, 2010, and 2020. In addition to bridging the Population Census population data availability between the two census periods, BPS Inter-Census Population Survey (SUPAS). SUPAS been done four times, 1976, 1985, 1995, 2005 and last year in addition to the Census 2015 population data and population projections SUPAS is.*

*In the population census, enumeration conducted on the entire population residing in the territory of Indonesia, including foreign nationals except the members of the Diplomatic Corps and their families. Unlike the previous census, the 2010 Population Census methods complete enumeration also includes household members of the Diplomatic Corps RI living abroad.*

*2010 Population Census held simultaneously throughout the country began on 1 - May 31, 2010. The method of data collection is done by the census interview with the respondent. The way used enumeration in the census is a combination of de jure and de facto. For residents who live permanently used way of de jure, enumerated where they used to live, whereas for people without permanent residence enumerated by means de facto, which is enumerated at the place where they were found census usually at night 'Census Day'. Including people without permanent residence is homeless, the crew*

malam 'Hari Sensus'. Termasuk penduduk yang tidak bertempat tinggal tetap adalah tuna wisma, awak kapal berbendera Indonesia, penghuni perahu/rumah apung, masyarakat terpencil/terasing dan pengungsi.

Bagi mereka yang mempunyai tempat tinggal tetap, tetapi sedang bertugas ke luar wilayah lebih dari enam bulan, tidak dicacah di tempat tinggalnya.

Sebaliknya, seseorang atau keluarga yang menempati suatu bangunan belum mencapai enam bulan bermaksud menetap di sana dicacah di tempat tersebut.

1. Penduduk adalah semua orang yang berdomisili di wilayah teritorial Republik Indonesia selama enam bulan atau lebih dan atau mereka yang berdomisili kurang dari enam bulan tetapi bertujuan menetap.
2. Rata-rata Pertumbuhan Penduduk adalah angka yang menunjukkan tingkat pertambahan penduduk per tahun dalam jangka waktu tertentu.
3. Kepadatan penduduk adalah banyaknya penduduk per km persegi.
4. Rasio Jenis Kelamin adalah perbandingan antara banyaknya penduduk laki-laki dengan banyaknya penduduk perempuan pada suatu daerah dan waktu tertentu. Biasanya dinyatakan dengan banyaknya penduduk laki-laki untuk 100 penduduk perempuan.
5. Struktur Umur, Jenis Kelamin, dan Rumah Tangga. Struktur umur penduduk pada suatu daerah sangat ditentukan oleh perkembangan tingkat kelahiran, kematian dan imigrasi.

*of Indonesian-flagged vessels, occupants of the boat/floating home, remote communities/alienated and displaced.*

*For those who have a permanent residence, but was on duty outside the territory of more than six months, are not enumerated in the residence.*

*Conversely, a person or family who occupy a building not yet reached six months intend to settle there enumerated in place.*

1. *Population is all the people who live in the territory of the Republic of Indonesia for six months or longer, and those who live less than six months but aims to settle.*
2. *Average population growth is a number that indicates the level of population growth per annum in the period of time*
3. *The population density is the number of inhabitants per square kilometer.*
4. *Sex Ratio is the ratio of the number of males to the number of females in a given area and time Usually it expressed as the number of males for 100 females.*
5. *Structure of Age, Gender, and Household. Structure age population in an area is determined by the development level of births, deaths and immigration.*
6. *Household is a person or group of people who usually live together*

6. Rumah Tangga adalah seseorang atau sekelompok orang yang mendiami sebagian atau seluruh bangunan fisik/ sensus, dan biasanya tinggal bersama serta pengelolaan makanan dari satu dapur. Yang dimaksud makan dari satu dapur adalah jika pengurusan kebutuhan sehari-harinya dikelola bersama-sama menjadi satu.
7. Anggota rumah tangga adalah semua orang yang biasanya bertempat tinggal di suatu rumah tangga, baik yang berada di rumah pada waktu pencacahan maupun yang sementara tidak ada.
8. Rata-rata Anggota Rumah Tangga adalah angka yang menunjukkan rata-rata jumlah anggota rumah tangga per rumah tangga.
9. Sumber utama data ketenagakerjaan adalah Survei Angkatan Kerja Nasional (Sakernas). Survei ini khusus dirancang untuk mengumpulkan informasi/data ketenagakerjaan. Pada beberapa survei sebelumnya, pengumpulan data ketenagakerjaan dipadukan dalam kegiatan lainnya, seperti Survei Sosial Ekonomi Nasional (Susenas), Sensus Penduduk (SP) dan Survei Penduduk Antar Sensus (SUPAS). Sakernas pertama kali diselenggarakan pada tahun 1976, kemudian dilanjutkan pada tahun 1977 dan 1978.

Pada tahun 1986 – 1993, Sakernas diselenggarakan secara triwulanan di seluruh provinsi di Indonesia, baru sejak tahun 1994 s/d 2001, sakernas dilaksanakan secara tahunan setiap bulan Agustus. Sejak Tahun 2002-2004, di samping Sakernas Tahunan juga dilakukan pula Sakernas

*in a building or a house that the management of eating from the same kitchen. One household could consist of only one household member. Common provision for food means one organizing daily needs for all of household members in place.*

7. *Household members are all people who usually reside in a household, whether they're at home at the time of the enumeration or while being not at home.*
8. *Average Household Member is a number that indicates the average number of household members per household.*
9. *The main source of employment data is the National Labor Force Survey (Sakernas). The survey was specifically designed for collecting information/ data employment. In some surveys, data collection, combined employment in other activities, such as the National Socioeconomic Survey (Susenas), the Population Census (SP) and the Inter-Census Population Survey (SUPAS). Sakernas first held in 1976, followed in 1977 and 1978.*

*In 1986 - 1993, Sakernas held on a quarterly basis in all provinces in Indonesia, has since tahun 1994 s / d in 2001, Sakernas carried out on an annual basis every August. Since the year 2002-2004, in addition to the Annual Sakernas also performed well Sakernas Quarterly. Quarterly Sakernas is also intended to monitor early indicators of employment in Indonesia, which refers to the KILM*



Triwulanan. Sakernas Triwulanan ini juga dimaksudkan untuk memantau indikator ketenagakerjaan secara dini di Indonesia, yang mengacu pada KILM (the Key Indicators of the labour Market) yang direkomendasikan oleh ILO (the International labour Organization). Sejak tahun 2005, Pengumpulan data Sakernas dilakukan secara semesteran pada bulan Februari (semester I) dan Agustus (semester II).

Sejak Sakernas 2001, konsep status pekerjaan dan pengangguran mengalami perluasan dan penyempurnaan. Status pekerjaan yang pada Sakernas 2000 hanya 5 kategori, mulai tahun 2001 ditambahkan kategori baru, yaitu: pekerja bebas di pertanian dan pekerja bebas di non pertanian. Selain itu, dalam rangka menyesuaikan dengan konsep ILO, konsep pengangguran terbuka diperluas yaitu di samping mencakup penduduk yang aktif mencari pekerjaan, mencakup pula kelompok penduduk yang sedang mempersiapkan usaha / pekerjaan barudan kelompok penduduk yang tidak mencari pekerjaan, karena merasa tidak mungkin mendapat pekerjaan serta kelompok penduduk yang tidak aktif mencari pekerjaan dengan alasan sudah mempunyai pekerjaan tetapi belum mulai bekerja. Inflation factor yang digunakan dalam penghitungan angka hasil sakernas didasarkan pada total penduduk dirinci menurut kelompok umur, provinsi dan daerah perkotaan dan pedesaan hasil proyeksi penduduk.

10. Tenaga kerja adalah penduduk berumur 15 tahun keatas yang dapat dibedakan atas dua kelompok yaitu:

*(the Key Indicators of the labor Market) recommended by ILO (the International labor Organization). Since 2005, data was collected Sakernas conducted biannually in February (the first half) and August (the second half).*

*Since Sakernas 2001, concepts of employment and unemployment status undergoing expansion and improvement. Sakernas job status in 2000 only five categories, starting in 2001 added a new category, namely: free workers in the agricultural and non-agricultural workers in the free. In addition, in order to adapt to the concept of the ILO, the concept of open unemployment expanded which in addition includes active population looking for work, also includes groups of people who are preparing for business / work Barudan population groups who do not seek work, because they feel it is impossible to get a job as well as groups residents who are not actively looking for a job for reasons already have a job but have not started working. Inflation factor used in calculating the figures Sakernas results based on the total population broken down by age groups, provinces and urban and rural population projections results.*

10. Labor is the population aged 15 years and above can be divided into two groups:

a. Labor Force, is the population

- a. Angkatan Kerja, adalah penduduk usia 15 tahun ke atas (penduduk usia kerja) dan mempunyai pekerjaan (bekerja) atau sedang mencari pekerjaan (pengangguran terbuka). Penduduk yang bekerja tidak hanya meliputi penduduk yang sedang bekerja, tetapi juga sementara tidak bekerja karena suatu sebab, misalnya pegawai yang sedang cuti, petani yang sedang menunggu panen dan sebagainya. Sedangkan pencari kerja adalah penduduk yang tidak memiliki pekerjaan tetapi sedang mencari pekerjaan. Angkatan kerja seperti diketahui sangat tergantung pada struktur penduduk, sifat demografis serta keadaan sosial ekonomi daerah.
- b. Bukan Angkatan Kerja, adalah mereka yang berumur 15 tahun ke atas yang kegiatannya hanya bersekolah, mengurus rumah tangga dan lainnya (tidak aktif secara ekonomis).

*aged 15 years and over (working-age population) and has a job (work) or looking for work (unemployment). The working population includes not only residents was at work, but also while it does not work for some reason, for example, an employee who is on leave, the farmer who was waiting for the harvest and so on. While job seekers are people who are unemployed but looking for work. Workforce as it is known is highly dependent on the structure of the population, demographic characteristics and socioeconomic condition in the area.*

- b. *Not Work Force, are those aged 15 and over whose activities only in school, taking care of the household and the other (inactive secara ekonomis).*

11. Penduduk Usia Kerja adalah Penduduk yang berusia 15 tahun ke atas.
12. Bekerja adalah kegiatan melakukan pekerjaan dengan maksud untuk memperoleh atau membantu memperoleh pendapatan atau keuntungan dalam jangka waktu paling sedikit 1 jam secara terus-menerus dalam seminggu yang lalu (termasuk pekerja keluarga tanpa upah yang membantu dalam suatu usaha/kegiatan ekonomi).
13. Jumlah Jam Kerja Seluruhnya adalah jumlah jam kerja yang digunakan untuk bekerja (tidak termasuk jam

11. *Working Age Population is the population aged 15 years and above.*
12. *Work is doing work activities with the intent to obtain or help earn an income or profits within a period of at least 1 hour continuously during the past week (including unpaid family workers who assist in a business / economic activity).*
13. *Working Hours Total is the number of working hours used to work (not including the official working hours*

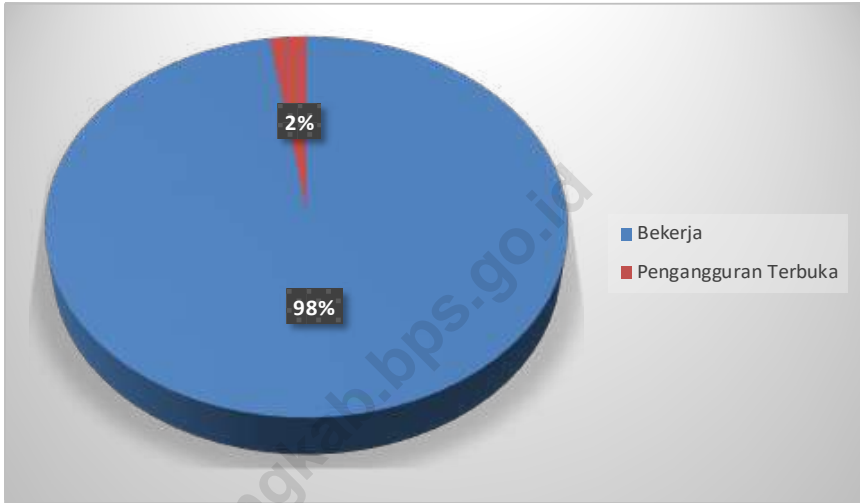
- kerja istirahat resmi dan jam kerja yang digunakan untuk hal-hal di luar pekerjaan).
14. Lapangan Usaha adalah bidang kegiatan dari pekerjaan / tempat bekerja dimana seseorang bekerja. Klasifikasi lapangan usaha mengikuti Klasifikasi Baku Lapangan Usaha Indonesia (KBLI) dalam 1 digit.
15. Status Pekerjaan adalah kedudukan seseorang dalam unit usaha/kegiatan dalam melakukan pekerjaan.
16. Pekerja Tak Dibayar adalah seseorang yang bekerja membantu usaha untuk memperoleh penghasilan/keuntungan yang dilakukan oleh seorang anggota rumah tangga atau bukan anggota rumah tangga tanpa mendapat upah/gaji.
17. Tingkat Partisipasi Angkatan Kerja (TPAK)
18. Transmigrasi. Dalam upaya pemerataan penyebaran penduduk antar provinsi-provinsi di Indonesia, dewasa ini pemerintah telah dan terus melaksanakan suatu program perpindahan penduduk yang disebut Program Transmigrasi. Tujuan program ini, di samping untuk pemerataan penduduk dan tenaga kerja serta pembukaan dan pengembangan daerah baru, juga diharapkan dapat mendorong peningkatan taraf hidup para transmigran dan masyarakat di sekitarnya.
- of rest and working hours are used for things outside of work).*
- 14. Business Field is the field of activity of the work / workplace where someone works. Business classification following the Indonesian Standard Industrial Classification (ISIC) in 1 digit.*
- 15. Employment status is a person in a position of business units / activities in doing the job.*
- 16. Unpaid worker is someone who works to help businesses to earn revenue / profit made by a household member or not a member of the household without remuneration / salary.*
- 17. Labor Force Participation Rate*
- 18. Transmigration. In an effort equitable distribution of the population among the provinces in Indonesia, today the government has been and continues to carry out migration program called Transmigration Program. The goal of this program, in addition to population distribution and labor as well as the opening and development of new areas, is also expected to encourage improvement in the lives of the migrants and the surrounding community.*

**Gambar**  
**Picture**

3.1

**Persentase Penduduk Berumur 15 Tahun Ke Atas Menurut Jenis Kegiatan Selama Seminggu yang Lalu di Kabupaten Buton Tengah, 2023**

*Population Aged 15 Years Percentage and Over by Type of Activity During The Previous Week in Buton Tengah Regency, 2023*



Sumber/Source:

Survei Angkatan Kerja Nasional Agustus/August National Labor Force Survey

**3.1. Penduduk/Population**

**Tabel 3.1.1 Penduduk, Laju Pertumbuhan Penduduk, Distribusi Persentase Penduduk, Kepadatan Penduduk, Rasio Jenis Kelamin Penduduk Menurut Kecamatan di Kabupaten Buton Tengah, 2023**  
**Table 3.1.1 Population, Population Growth Rate, Percentage Distribution of Population, Population Density, and Population Sex Ratio by Subdistrict in Buton Tengah Regency, 2023**

Kecamatan Subdistrict	Penduduk Population	Laju Pertumbuhan Penduduk per Tahun 2022-2023 Annual Population Growth Rate (%) 2022-2023
(1)	(2)	(3)
Talaga Raya	13.718	1,80
Mawasangka	31.571	2,05
Mawasangka Tengah	14.427	2,07
Mawasangka Timur	6.691	1,15
Lakudo	27.542	1,13
Gu	21.408	0,69
Sangia Wambulu	6.012	0,17
<b>Buton Tengah</b>	<b>121.369</b>	<b>1,43</b>

**Lanjutan Tabel/Continued Table 3.1.1**

Kecamatan Subdistrict	Persentase Penduduk Percentage of Total Population	Kepadatan Penduduk per km <sup>2</sup> Population Density per sq.km	Rasio Jenis Kelamin Penduduk Population Sex Ratio
(1)	(4)	(5)	(6)
Talaga Raya	11,30	153,29	99,85
Mawasangka	26,01	137,85	97,94
Mawasangka Tengah	11,89	118,26	98,25
Mawasangka Timur	5,51	71,68	92,33
Lakudo	22,69	134,81	98,24
Gu	17,64	229,95	99,39
Sangia Wambulu	4,95	1017,26	95,64
<b>Buton Tengah</b>	<b>100,00</b>	<b>144,98</b>	<b>98,08</b>

Catatan/Note: ...

Sumber/Source: Dinas Kependudukan dan Pencatatan Sipil Kabupaten Buton Tengah, 2023

**Tabel** 3.1.2 **Jumlah Penduduk Menurut Kelompok Umur dan Jenis Kelamin di Kabupaten Buton Tengah (ribu), 2023**  
**Table** 3.1.2 **Population and Sex Ratio by Subdistrict in Buton Tengah Regency (ribu), 2023**

Kelompok Umur <i>Age Groups</i>	Jenis Kelamin Sex		
	Laki-laki <i>Male</i>	Perempuan <i>Female</i>	Jumlah <i>Total</i>
(1)	(2)	(3)	(4)
0-4	6,13	5,87	12,00
5-9	5,87	5,93	11,80
10-14	6,15	6,07	12,23
15-19	6,27	5,83	12,10
20-24	5,84	5,67	11,50
25-29	5,44	5,21	10,65
30-34	4,84	4,35	9,18
35-39	4,08	3,76	7,83
40-44	3,27	3,23	6,49
45-49	2,89	2,95	5,85
50-54	2,61	2,58	5,19
55-59	2,05	2,16	4,21
60-64	1,56	1,83	3,39
65-69	1,18	1,47	2,64
70-74	0,82	1,13	1,96
75+	0,93	1,51	2,44
<b>Buton Tengah</b>	<b>59,92</b>	<b>59,54</b>	<b>119,46</b>

Sumber/Source: BPS dan Kementerian Dalam Negeri/BPS-Statistics Indonesia and Ministry of Home Affairs

3.2. Ketenagakerjaan/Employment

**Tabel** **3.2.1** **Jumlah Penduduk Berumur 15 Tahun Keatas Menurut Jenis Kegiatan Selama Seminggu Yang Lalu dan Jenis Kelamin di Kabupaten Buton Tengah, 2023**  
**Population Aged 15 Years and Over by Type of Activity During The Previous Week and Sex in Buton Tengah Regency, 2023**

Kegiatan Utama Main Activity	Jenis Kelamin/Sex		
	Laki-Laki Male	Perempuan Female	Jumlah Total
(1)	(2)	(3)	(4)
Angkatan Kerja/ <i>Economically Active</i>	32.826	23.784	56.610
Bekerja/ <i>Working</i>	31.825	23.370	55.195
Pengangguran Terbuka/ <i>Unemployment</i>	1.001	414	1.415
Bukan Angkatan Kerja/ <i>Economically Inactive</i>	9.074	17.997	27.071
Sekolah/ <i>Attending School</i>	4.164	3.230	7.394
Mengurus Rumah Tangga/ <i>Housekeeping</i>	1.827	13.701	15.528
Lainnya/ <i>Others</i>	3.083	1.066	4.149
<b>Jumlah/Total</b>	<b>41.900</b>	<b>41.781</b>	<b>83.681</b>

Sumber/Source: Survei Angkatan Kerja Nasional Agustus/August National Labor Force Survey



**Jumlah Penduduk Berumur 15 Tahun Ke Atas Menurut Pendidikan Tertinggi yang Ditematkan dan Jenis Kegiatan Selama Seminggu yang Lalu di Kabupaten Buton Tengah, 2023**

**Tabel 3.2.2**  
**Table**

**Population Aged 15 Years and Over by Educational Attainment and Type of Activity During The Previous Week in Buton Tengah Regency, 2023**

Pendidikan Tertinggi yang Ditematkan <sup>1</sup> <i>Educational Attainment<sup>1</sup></i>	Angkatan Kerja/Economically Active			Persentase Bekerja terhadap Angkatan Kerja <i>Percentage of Working to Economically Active</i>
	Bekerja <i>Working</i>	Pengangguran Terbuka <sup>2</sup> <i>Unemployment<sup>2</sup></i>	Jumlah Angkatan Kerja <i>Total of Economically Active</i>	
(1)	(2)	(3)	(4)	(5)
0	23.964	152	24.116	99,37
1	7.822	208	8.030	97,41
2	14.675	811	15.486	94,76
3	8.734	244	8.978	97,28
<b>Jumlah/Total</b>	<b>55.195</b>	<b>1.415</b>	<b>56.610</b>	<b>97,50</b>

Sumber/Source: Badan Pusat Statistik, Survei Angkatan Kerja Nasional (Sakernas) Agustus/BPS-Statistics Indonesia, August National Labor Force Survey

- <sup>1</sup> 0. ≤ Sekolah Dasar (SD)/≤ Primary School
- 1. Sekolah Menengah Pertama/Junior High School
- 2. Sekolah Menengah Atas/Senior High School
- 3. Perguruan Tinggi/Collage

Catatan/Note:

- <sup>2</sup> 1. Mencari pekerjaan/Looking for work
- 2. Mempersiapkan usaha/Establishing a new business/firm
- 3. Merasa tidak mungkin mendapat pekerjaan/Feeling hopeless in looking for work (discouraged job seekers)
- 4. Sudah punya pekerjaan tetapi belum mulai bekerja/Having job already but not starting to work yet

**Tabel 3.2.3** Jumlah Penduduk Berumur 15 Tahun Ke Atas yang Bekerja Selama Seminggu yang Lalu Menurut Status Pekerjaan Utama dan Jenis Kelamin di Kabupaten Buton Tengah, 2023  
**Table** Population Aged 15 Years and Over Who Worked During the Previous Week by Main Employment Status and Sex in Buton Tengah Regency, 2023

Status Pekerjaan Utama Main Employment Status	Jenis Kelamin/Sex		
	Laki-Laki Male	Perempuan Female	Jumlah Total
(1)	(2)	(3)	(4)
Berusaha Sendiri/ <i>Own account worker</i>	9.251	6.695	15.946
Berusaha dibantu buruh tidak tetap/buruh tak dibayar <i>Employer assisted by temporary worker/unpaid worker</i>	5.179	3568	8.747
Berusaha dibantu buruh tetap/buruh dibayar/ <i>Employer assisted by permanent worker/paid worker</i>	1.444	455	1.899
Buruh/Karyawan/Pegawai/ <i>Regular employee</i>	11.244	6.231	17.475
Pekerja bebas/ <i>Casual Worker</i>	2.399	1.253	3.652
Pekerja keluarga/tak dibayar/ <i>Family worker/unpaid worker</i>	2.308	5.168	7.476
<b>Jumlah/Total</b>	<b>31.825</b>	<b>23.370</b>	<b>55.195</b>

Sumber/Source: Survei Angkatan Kerja Nasional Agustus/August National Labor Force Survey

Halaman ini sengaja dikosongkan  
*This page is intentionally left blank*

<https://butontengahkab.bps.go.id>



## SOSIAL DAN KESEJAHTERAAN RAKYAT

### Social & Welfare



#### Sekolah Schools

**102**  
TK/RA

**109**  
SD/MI

**52**  
SMP/MTs

**36**  
SMA/SMK/MA

#### Guru Teachers

**79%**

**2.544** Negeri

**689** Swasta

#### Fasilitas Kesehatan



**1**  
Rumah Sakit  
Hospital



**0**  
Rumah Sakit Bersalin  
Maternity Hospital



**1**  
Poliklinik  
Polyclinic



**13**  
Puskesmas  
Public Health Center



**20**  
Poliklinik Pembantu  
Subsidiary of Public  
Health Center



**4**  
Apotek  
Pharmacy

#### Kemiskinan

##### Garis Kemiskinan

Tingkat pendapatan minimum yang dianggap perlu dipenuhi

**Rp 299.593,00**

Meningkat Rp 35.076,00 dari Tahun Sebelumnya

##### Presentase Penduduk Miskin

**15,42%**

Meningkat 0,22% dari Tahun Sebelumnya

##### Indeks Kedalaman Kemiskinan

Ukuran rata-rata kesenjangan pengeluaran masing-masing penduduk miskin terhadap garis kemiskinan

**1,72**

Meningkat 0,41 dari Tahun Sebelumnya

##### Indeks Keparahan Kemiskinan

Sebaran pengeluaran diantara penduduk miskin

**0,34**

Meningkat 0,21 dari Tahun Sebelumnya



## PETUNJUK TEKNIS

## TECHNICAL GUIDE

Dalam pelaksanaan pembangunan sosial, pemerintah telah mengupayakan berbagai usaha guna terciptanya kesejahteraan masyarakat di bidang sosial yang lebih baik. Usaha tersebut meliputi kegiatan di bidang pendidikan, agama, kesehatan, keluarga berencana, keamanan dan ketertiban masyarakat, serta urusan sosial lainnya.

## Pendidikan

Sasaran pembangunan pendidikan dititikberatkan pada peningkatan mutu dan perluasan kesempatan belajar di semua jenjang pendidikan, dimulai dari kegiatan pra sekolah (Taman Kanak-kanak) sampai dengan perguruan tinggi. Upaya peningkatan mutu pendidikan yang ingin dicapai tersebut dimaksudkan untuk menghasilkan manusia berkualitas. Sedangkan perluasan kesempatan belajar dimaksudkan agar penduduk usia sekolah yang setiap tahun mengalami peningkatan sejalan dengan laju pertumbuhan penduduk dapat memperoleh kesempatan belajar yang seluas-luasnya.

Pelaksanaan pembangunan pendidikan di kabupaten Buton mengalami peningkatan dari tahun ke tahun. Indikator yang dapat mengukur tingkat perkembangan pendidikan di kabupaten buton seperti banyaknya sekolah dan guru, perkembangan berbagai rasio dan sebagainya.

1. Tidak/belum pernah sekolah adalah mereka yang tidak pernah atau belum pernah terdaftar dan tidak pernah atau belum pernah aktif mengikuti pendidikan di suatu jenjang pendidikan formal maupun

*In order to improve the common social welfare, the local government has been supporting social activities that include education, health, family planning, religion, and other social affairs.*

## Education

*Educational development targets focused on quality improvement and expansion of learning opportunities at all levels of education, starting from pre-school activities (kindergarten) up to university. Efforts to improve the quality of education to be achieved is intended to produce qualified human. While the expansion of learning opportunities intended for school age population has increased every year in line with the population growth rate can have the opportunity to learn the widest.*

*The implementation of education development in Buton an increase of tahun ke years. Indicators that can measure the level of development of education in Buton regency as many schools and teachers, development of the various ratios and so on.*

1. *Do not / has not been to school are those who never or never registered and never or never actively enroll in a formal education and non-formal (package A / B / C) as well as the graduated / not graduated fom*

non formal (paket A/B/C) termasuk juga yang tamat/belum tamat taman kanak-kanak tetapi tidak melanjutkan ke sekolah dasar.

2. Masih bersekolah adalah mereka yang terdaftar dan aktif mengikuti pendidikan di suatu jenjang pendidikan formal maupun nonformal (paket A/B/C) yang berada di bawah pengawasan Kemendiknas, Kementerian Agama (Kemenag), Instansi negeri lain maupun swasta, baik pendidikan dasar, menengah maupun pendidikan tinggi. Bagi mahasiswa yang sedang cuti dianggap masih bersekolah.
  3. Tidak bersekolah lagi adalah mereka yang pernah terdaftar dan aktif mengikuti pendidikan di suatu jenjang pendidikan formal maupun nonformal, tetapi pada saat pencacahan tidak lagi terdaftar dan tidak aktif mengikuti pendidikan.
  4. Tamat sekolah adalah menyelesaikan pelajaran yang ditandai dengan lulus tingkat akhir suatu jenjang pendidikan formal maupun ujian akhir pada kelas atau nonformal (paket A/B/C) di sekolah negeri maupun swasta dengan mendapatkan tanda tamat belajar/ ijazah. Seseorang yang belum mengikuti pelajaran pada kelas tertinggi tetapi telah mengikuti ujian dan lulus dianggap tamat sekolah.
  5. Dapat membaca dan menulis artinya dapat membaca dan menulis kata-kata/kalimat sederhana dengan suatu aksara tertentu.
  6. Sekolah adalah lembaga
2. *Still in school are those who are registered and actively enroll in a formal and non-formal education (package A / B / C) which is under the supervision of Ministry of National Education, Ministry of Religious Affairs (MORA), other public and private agencies, both basic education, secondary and higher education. For students who are on leave are considered still in school.*
  3. *Do not go to school are those who never enrolled and actively enroll in an education formal and informal, but at the time of enumeration is no longer registered and actively participating in education.*
  4. *Graduated from school is completing the lessons that indicated by passing the final exam at the last level of a class or level of education in public and private schools to get the certificate of graduation/ Diploma. Someone who has not followed the lessons in the highest class but have been following final exams and graduation are considered graduate school.*
  5. *Can read and write (literacy) means can read and write words / simple sentence with a particular script.*
  6. *Schools are institutions of formal*

pendidikan formal yang dimulai dari pendidikan dasar, menengah, dan tinggi. Pendidikan yang dicatat adalah pendidikan formal berdasar kurikulum Kementerian Pendidikan Nasional, termasuk pendidikan yang diselenggarakan oleh pondok pesantren dengan memakai kurikulum Kementerian Pendidikan Nasional, seperti Madrasah Ibtidaiyah (MI), Madrasah Tsanawiyah (MTs) dan Madrasah Aliyah (MA). Pondok pesantren/ madrasah diniyah adalah sekolah yang tidak memakai kurikulum dari Kementerian Pendidikan Nasional.

7. Madrasah Ibtidaiyah adalah lembaga pendidikan berciri khas Islam pada jenjang Sekolah Dasar. Madrasah Tsanawiyah adalah lembaga pendidikan berciri khas Islam pada jenjang Sekolah Menengah Pertama, Madrasah aliyah adalah lembaga pendidikan berciri khas Islam pada jenjang Sekolah Menengah Atas (SMA).

#### Kesehatan dan Keluarga Berencana

Pembangunan kesehatan di Kabupaten Buton dititikberatkan pada peningkatan mutu pelayanan kesehatan masyarakat. Demikian pula pelaksanaan Program Nasional Keluarga Berencana bertujuan menurunkan dan mengendalikan pertumbuhan penduduk dan membudayakan suatu norma yang dikenal dengan Norma Keluarga Kecil Bahagia dan Sejahtera (NKKBS).

Untuk mencapai sasaran pembangunan, baik di bidang kesehatan maupun di bidang program keluarga berencana tersebut, maka

*education starting from primary, secondary, and higher. Educational note is based on the formal education curriculum Ministry of National Education, including education organized by the boarding school with a curriculum wear Ministry Education, like Islamic Elementary School (MI), MTs (MTs) and Madrasah Aliyah (MA). Boarding school / madrasah diniyah is a school that does not use the curriculum of the Ministry of National Education.*

7. *Madrasah Ibtidaiyah is distinctively Islamic educational institutions in the Elementary School level. Madrasah Tsanawiyah is distinctively Islamic educational institutions Junior high school level. Madrasah Aliyah is distinctively Islamic educational institutions on the level of Senior High School (SMA).*

#### Health and Family Planning

*Health development in Buton focused on improving the quality of public health services. Similarly, the implementation of The National Family Planning Program aimed at reducing and controlling population growth and cultivate a norm known as Norma Small Family Happy and Prosperous (NKKBS).*

*To achieve the goals of development, both in health and in the field of family planning programs, then since 1993 the local government has intensified*



sejak tahun 1993 pemerintah daerah telah menggiatkan pelaksanaan pembangunan sarana dan prasarana pelayanan kesehatan dan keluarga berencana sampai ke pelosok pedesaan.

Pembangunan keluarga berencana mengutamakan penyediaan prasarana dan sarana pelayanan keluarga berencana, Pengendali Program Lapangan Keluarga Berencana (PPLKB) dan Penyuluh Keluarga Berencana (PKB).

1. Rumah Sakit adalah tempat pemeriksaan dan perawatan kesehatan, biasanya berada di bawah pengawasan dokter/tenaga medis, termasuk rumah sakit khusus seperti rumah sakit perawatan paru-paru dan RS jantung.
2. Rumah Sakit Bersalin/Rumah Bersalin adalah rumah sakit yang dilengkapi dengan fasilitas untuk melahirkan, pemeriksaan kehamilan, pemeriksaan ibu dan anak serta berada di bawah pengawasan dokter dan atau bidan senior.
3. Poliklinik adalah tempat pemeriksaan kesehatan, biasanya tanpa fasilitas perawatan menginap, berada di bawah pengawasan dokter/tenaga medis, tidak termasuk klinik yang terdapat di puskesmas/ rumah sakit. Poliklinik yang karena satu dan lain hal menyediakan tempat perawatan pendidikan, tetap digolongkan kedalam poliklinik (bukan rumah sakit).
4. Puskesmas (Pusat Kesehatan Masyarakat) adalah unit pelayanan kesehatan milik pemerintah yang bertanggung jawab terhadap pelayanan kesehatan masyarakat untuk wilayah kecamatan, sebagian

*the implementation of infrastructure development and family planning health services to remote rural areas.*

*Family development plans give priority to the provision of infrastructure and facilities for family planning services, Family Planning Program Control Field (PPLKB), and Extension Family Planning (PKB).*

1. *Hospital is a place of examination and health care, usually in the supervision of a doctor / medical personnel, including special hospitals such as hospital treatment of lung and cardiovascular hospital.*
2. *Maternity Hospital/ Maternity Health Care Centre is a hospital that is equipped with facilities for delivery, pregnancy check, examination of mothers and children and is under the medical supervision and or senior midwife.*
3. *Polyclinic is a place for medical check usually without a care facility stay, under the supervision of a doctor / medical personnel, not including clinics located at public health centers (Puskemas)/hospitals. Polyclinic which for some reason provide care to stay, remain in the grade of the clinic (not the hospital).*
4. *Public Health Centre (Puskesmas) is government-owned health care unit that is responsible for public health services at the sub-district level, part of sub-district or villages (e.g. in DKI Jakarta). Public Health Center Team*

kecamatan atau kelurahan. Tim Puskesmas Keliling ke tempat-tempat tertentu dalam wilayah kerjanya, untuk mendekatkan pelayanan dengan masyarakat.

5. Puskesmas Pembantu (Pustu) yaitu unit pelayanan kesehatan masyarakat yang membantu kegiatan Puskesmas di sebagian dari wilayah kerja. Pada beberapa daerah balai pengobatan telah berubah fungsi menjadi Pustu walaupun papan nama masih tertulis balai pengobatan.
6. Apotik adalah tempat penjualan obat yang mempunyai izin operasi dari Departemen Kesehatan, u.p. Ditjen POM, di bawah pengawasan apoteker.
7. Imunisasi adalah memasukkan racun penyakit tertentu yang sudah dilemahkan (vaksin) ke dalam tubuh dengan cara disuntik atau diminum (diteteskan dalam mulut) dengan maksud agar terjadi kekebalan tubuh terhadap penyakit tersebut.
8. Keluhan kesehatan adalah keadaan seseorang yang mengalami gangguan kesehatan atau kejiwaan, baik karena penyakit akut, penyakit kronis, kecelakaan, kriminal atau hal lain.
9. Mengobati sendiri adalah upaya oleh art/keluarga dengan melakukan pengobatan sendiri tanpa datang ke tempat fasilitas kesehatan atau memanggil dokter/petugas kesehatan kerumahnya (misal minum obat modern, jamu, kerokan, kompres, kopi, pijat) agar sembuh atau menjadi lebih ringan keluhan kesehatannya.

*as schedule can perform activities of mobile PHC moving to certain places within its territory, to bring closer services to the public.*

5. *Subsidiary Public Health Centre (Pustu), namely the unit of public health services that assist the public health center (Puskesmas) in some of the working area. In some regions, clinics have changed its function into Pustu even though on name board is still written as a clinic.*
6. *Pharmacy is a place for drug selling that having permission from the Ministry of Health through the Directorate General for Supervising Food and Medicine, under the supervision of a pharmacist.*
7. *Immunization is to enter germs or a specific disease toxins, that have been attenuated (vaccine) into the body by injection or drank (dripped into the mouth) with the intention that happen immunity against the disease.*
8. *Health Complaints is a state or psychological either because of acute illness, chronic illnesses, accidents, criminal or otherwise.*
9. *Treating own is an effort by members of the household/family by doing self-medication without coming to the place of health facility or calling the doctor/health worker to his house (e.g., drinking modern medicine, herbs, scrapings, compress, cupping, massage) to recover or reduce the health complaints.*

10. Luas Lantai adalah luas lantai yang ditempatkan dan digunakan untuk keperluan sehari-hari.
  11. Air leding adalah sumber air yang berasal dari air yang telah diproses menjadi jernih sebelum dialirkan kepada konsumen melalui instalasi berupa saluran air. Sumber air ini biasanya diusahakan oleh PAM/PDAM/BPAM.
  12. Sensus penguasaan bangunan tempat tinggal milik sendiri adalah jika tempat tinggal tersebut pada waktu pencacahan betul-betul sudah milik KRT atau salah seorang ART. Rumah yang dibeli secara angsuran melalui kredit bank atau rumah dengan status sewa beli dianggap rumah milik sendiri.
  13. Peristiwa tindak pidana yang dilaporkan. Peristiwa yang dilaporkan adalah setiap peristiwa yang diterima kepolisian dari laporan masyarakat, atau peristiwa dimana pelakunya tertangkap tangan oleh kepolisian.
  14. Jumlah Tindak Pidana menggambarkan jumlah kasus tindak pidana yang terjadi pada kurun waktu tertentu.
  15. Bencana Alam. Bencana alam adalah peristiwa alam yang menimbulkan kesengsaraan, kerusakan alam dan lingkungan, serta mengakibatkan kesengsaraan, kerugian dan penderitaan pada penduduk. Tidak termasuk bencana yang disebabkan karena hama tanaman atau wabah. Bencana alam yang disajikan antara lain: tanah longsor, banjir dan gempa bumi.
10. *The floor area is the floor area that is placed and use for everyday purposes.*
  11. *Tap water is the source of water comes from water that has been processed to clear before it is passed to the consumer through the installation in the form of waterways. This water source typically PAM / PDAM / BPAM.*
  12. *Census mastery of self-owned residential buildings is if the residence at the time of enumeration actually already owned KRT or one ART. House purchased in installments through bank loans or homes with rental status regarded buy their own house.*
  13. *Events offenses reported. The reported events are any events that police received from the public report, or events where the perpetrator was caught by the police.*
  14. *Total Crime describes the number of criminal cases that occurred at a certain time.*
  15. *Natural Disasters. Natural disasters are natural events that led to misery, destruction of nature and the environment, and causing great suffering, loss, and suffering on the population. Excluding the disaster caused by the pest or plague. Natural disasters presented, among others: landslides, floods and earthquakes.*

16. Badan Pusat Statistik (BPS) pertama kali melakukan perhitungan jumlah dan persentase penduduk miskin pada tahun 1984. Perhitungan jumlah dan persentase penduduk miskin mencakup periode 1976-1981. Data dasar yang digunakan adalah Survei Sosial Ekonomi Nasional (Susenas) Modul Konsumsi. Sejak saat itu, setiap tiga tahun sekali BPS secara rutin mengeluarkan data jumlah dan persentase penduduk miskin yang disajikan menurut daerah perkotaan dan pedesaan.
17. Sejak tahun 2003, BPS secara rutin mengeluarkan data jumlah dan persentase penduduk miskin setiap tahun. Hal ini bisa terwujud karena sejak tahun 2003 BPS mengumpulkan data Susenas Panel Modul Konsumsi setiap bulan Februari atau Maret. Mulai bulan Maret 2007 jumlah sampel yang digunakan 10.000 rumah tangga menjadi 68.800 Rumah tangga.
18. Estimasi tingkat kemiskinan tahun 2000 dan tahun 2001 untuk level kabupaten dan nasional didasarkan atas susenas KOR. Estimasi tingkat kemiskinan tahun 2003 dan 2004 untuk level kabupaten didasarkan atas susenas KOR, sementara untuk level nasional didasarkan pada susenas Panel Modul Konsumsi.
19. Untuk mengukur kemiskinan, BPS menggunakan konsep kemampuan memenuhi kebutuhan dasar (basic needs approach). Dengan pendekatan ini, kemiskinan dipandang sebagai ketidakmampuan dari sisi ekonomi untuk memenuhi kebutuhan dasar makanan dan bukan makanan
16. *The Central Statistics Agency (BPS) first calculating the number and percentage of poor people in 1984. The calculation of the number and percentage of poor people covering the period of 1976-1981. Basic data used is the National Socioeconomic Survey (Susenas) Consumption Module. Since then, every three years, the BPS regularly issued data on the number and percentage of poor people who are served by urban and rural areas.*
17. *Since 2003, BPS regularly issued data on the number and percentage of poor people every year. This could be achieved since 2003 BPS Susenas Panel collects data Consumption Module every February or March. Starting in March 2007, the number of samples used 10,000 households into 68,800 households.*
18. *Estimates of poverty rates in 2000 and 2001 for the district and national level based on Susenas KOR. Estimation of the poverty level in 2003 and 2004 for the district level based on Susenas KOR, while the national level is based on Panel Susenas consumption module.*
19. *To measure poverty, BPS uses the concept of ability to meet basic needs (basic needs approach). With pendekatan ini, poverty is seen as an economic inability to meet the basic needs of food and non-food which is measured from the expenditure side. The method used is to calculate the poverty line (GK), which consists of*

yang diukur dari sisi pengeluaran. Metode yang digunakan adalah menghitung Garis Kemiskinan (GK), yang terdiri dari dua komponen yaitu Garis Kemiskinan Makanan (GKM) dan Garis Kemiskinan Non-Makanan (GKNM). Perhitungan Garis Kemiskinan dilakukan secara terpisah untuk daerah perkotaan dan perdesaan.

*two components, namely the Food Poverty Line (FPL) and Non-Food Poverty Line (NFPL). Calculation of poverty line was calculated separately for urban and rural areas.*

20. Penduduk miskin adalah penduduk yang memiliki rata-rata pengeluaran per kapita per bulan dibawah Garis Kemiskinan.
  21. Garis Kemiskinan Makanan (GKM) merupakan nilai pengeluaran kebutuhan minimum makanan yang disetarakan dengan 2.100 kalori per kapita per hari. Garis Kemiskinan Non-Makanan (GKNM) adalah kebutuhan minimum untuk perumahan, sandang, pendidikan, kesehatan dan kebutuhan dasar lainnya.
  22. Sejak Desember 1998 digunakan standar kemiskinan baru yang merupakan penyempurnaan standar yang lama. Penyempurnaan standar ini meliputi perluasan cakupan komoditi yang diperhitungkan dalam kebutuhan dasar. Disamping itu penyempurnaan juga dilakukan dengan mempertimbangkan keterbandingan antar daerah (kabupaten serta kecamatan-perdesaan) dan antar waktu yang disebabkan oleh adanya perbedaan tingkat harga antar daerah yaitu dengan cara melakukan standarisasi harga terhadap harga di Sulawesi Tenggara. Penyempurnaan standar kemiskinan ini diharapkan dapat mengukur tingkat kemiskinan
20. *Poor people are people who have an average per capita monthly expenditure below the poverty line.*
  21. *FoodPovertyLine(FPL)istheminimum food expenditure, submitted by kalori 2,100 per capita per day. Non-Food Poverty Line (NFPL) is the minimum requirement for housing, clothing, education, health and other basic needs.*
  22. *From December 1998 to use the new poverty standard is an improved standard of time. Completion of this standard covers the expansion of commodity coverage are taken into account in the basic needs. Besides, improvements are also made in consideration of comparability between regions (districts and sub-rural) and over time caused by the differences in price levels between regions in particular by standardizing the price on the price in the Southeast. Consumption poverty standard is expected to measure the level of poverty is more realistic.*

## 23. Ukuran Kemiskinan

- a. Head Count Index (HCI – P0) adalah persentase penduduk miskin yang berada di bawah garis Kemiskinan (GK).
- b. Indeks Kedalaman Kemiskinan (Poverty Gap Index-P1) merupakan ukuran rata-rata Kesenjangan pengeluaran masing-masing penduduk miskin terhadap garis kemiskinan. Semakin tinggi nilai indeks, semakin jauh rata-rata pengeluaran penduduk dari garis kemiskinan.
- c. Indeks keparahan Kemiskinan (Poverty Severity Index-P2) memberikan gambaran tentang penyebaran pengeluaran di antara penduduk miskin. Semakin tinggi nilai indeks, semakin tinggi ketimpangan pengeluaran di antara penduduk miskin.

24. Peradilan. Keamanan dan ketertiban merupakan salah satu kebutuhan yang selalu didambakan oleh masyarakat, baik dalam kehidupan beragama maupun dalam kehidupan bermasyarakat. Untuk itu, pemerintah dan masyarakat selalu mengupayakan berbagai usaha guna terciptanya kehidupan yang aman dan tertib.

25. Agama. Pembangunan di bidang agamadankepercayaankepadaTuhan Yang Maha Esa diarahkan untuk menciptakan keselarasan hubungan antara manusia dengan manusia, manusia dengan penciptanya dan manusia dengan alam sekitarnya.

23. *Poverty Measures*

- a. *Head Count Index (HCI - P0) is the percentage of poor people who are under the poverty line (GK).*
- b. *Poverty Depth Index (Poverty Gap Index-P1) is the average size of each expenditure gap of the poor to the poverty line. The higher the index value, the farther the average expenditure resident of the poverty line.*
- c. *Poverty severity index (Poverty Severity Index-P2) provides a picture of the spread of expenditure among the poor. The higher the index value, the higher the expenditure inequality among the poor.*

24. *Justice. Security and order is one of the most coveted by the needs of society, both in the religious life and in public life. Therefore, the government and society is always seeking various businesses in order to create a safe and orderly life.*

25. *Religion. Development in the field of religion and belief in God Almighty is directed to creating a harmonious relationship between man and man, man and the creator, and man and nature surroundings. Indikator development of the field of religion,*

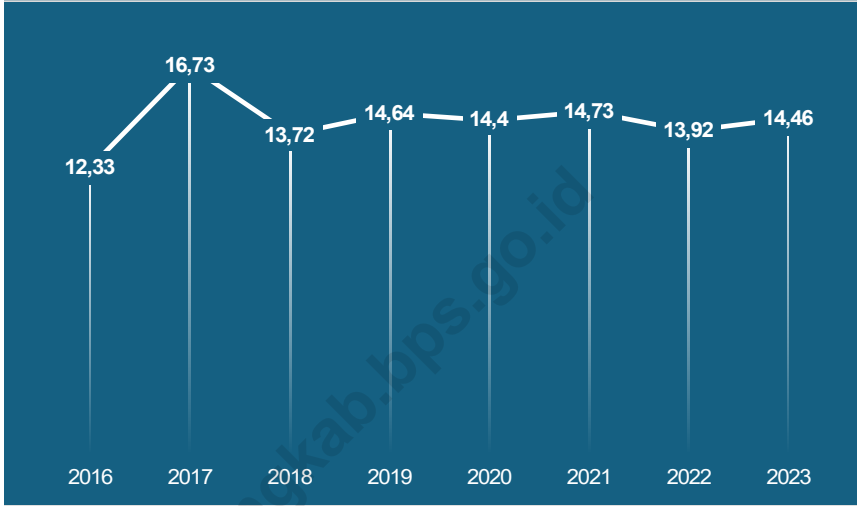
Indikator pembangunan bidang agama, digambarkan dengan pembangunan sarana peribadatan, pembinaan umat beragama dan berbagai kegiatan keagamaan di kabupaten Buton.

*illustrated by the construction of places of worship, religious guidance, and religious activities in Buton.*

26. Sosial lainnya. Pada akhir bab ini disajikan beberapa indikator penting pembangunan sosial lainnya di kabupaten Buton seperti keterbelakangan dan bencana alam.

26. *Other social. In the end of this chapter presented several other important indicators of social development in Buton such as underdevelopment and natural disasters.*

<https://butengkab.bps.go.id>

**Gambar****Picture****4.1****Jumlah Penduduk Miskin di Kabupaten Buton Tengah (ribu orang), 2016-2023****Number of Poor People in Buton Tengah Regency (thousand people), 2016-2023**

Sumber/Source:

Survei Sosial Ekonomi Nasional Maret/March National Social Economy Survey



#### 4.1. Pendidikan/Education

Jumlah Sekolah, Guru, dan Murid Taman Kanak-Kanak (TK) di Bawah Kementerian Pendidikan dan Kebudayaan Menurut Kecamatan di Kabupaten Buton Tengah, (2023/2024)

**Tabel**  
**Table**

**4.1.1**

*Number of Schools, Teachers, and Students in Kindergarten Under The Ministry of Education and Culture by Subdistrict in Buton Tengah Regency, (2023/2024)*

Kecamatan Subdistrict	Sekolah/Schools		
	Negeri Public	Swasta Private	Jumlah Total
(1)	(2)	(3)	(4)
Talaga Raya	0	8	8
Mawasangka	6	17	23
Mawasangka Tengah	1	10	11
Mawasangka Timur	1	7	8
Lakudo	1	14	15
Gu	11	5	16
Sangia Wambulu	1	5	6
<b>Buton Tengah</b>	<b>21</b>	<b>66</b>	<b>87</b>

#### Lanjutan Tabel/Continued Table 4.1.1

Kecamatan Subdistrict	Guru <sup>1</sup> /Teachers <sup>1</sup>		
	Negeri Public	Swasta Private	Jumlah Total
(1)	(5)	(6)	(7)
Talaga Raya	–	14	14
Mawasangka	23	34	57
Mawasangka Tengah	3	28	31
Mawasangka Timur	1	9	10
Lakudo	3	27	30
Gu	34	13	47
Sangia Wambulu	2	7	9
<b>Buton Tengah</b>	<b>66</b>	<b>132</b>	<b>198</b>

**Lanjutan Tabel/Continued Table 4.1.1**

Kecamatan Subdistrict	Murid/Students		
	Negeri Public	Swasta Private	Jumlah Total
(1)	(8)	(9)	(10)
Talaga Raya	–	350	350
Mawasangka	384	634	1.018
Mawasangka Tengah	31	399	430
Mawasangka Timur	38	166	204
Lakudo	54	573	627
Gu	398	143	541
Sangia Wambulu	24	103	127
<b>Buton Tengah</b>	<b>929</b>	<b>2.368</b>	<b>3.297</b>

Catatan/Note: <sup>1</sup>Jumlah guru termasuk kepala sekolah dan guru/The total of teachers including headmaster and teacher

Sumber/Source: Dinas Pendidikan dan Kebudayaan Buton Tengah/Department of Educations and Culture Buton Tengah

**Tabel** Jumlah Sekolah, Guru, dan Murid Raudatul Athfal (RA) di Bawah Kementerian Agama Menurut Menurut Kecamatan di Kabupaten Buton Tengah, (2023/2024)  
**Table 4.1.2** *Number of Schools, Teachers, and Pupils in Kindergarten Under The Ministry of Religious Affairs by Subdistrict in Buton Tengah Regency, (2023/2024)*

Kecamatan Subdistrict	Sekolah/ Schools	Guru/Teachers	Murid/Pupils
(1)	(2)	(3)	(4)
Talaga Raya	1	5	62
Mawasangka	2	8	71
Mawasangka Tengah	2	8	93
Mawasangka Timur	0	0	0
Lakudo	3	12	133
Gu	4	15	136
Sangia Wambulu	3	11	106
<b>Buton Tengah</b>	<b>15</b>	<b>59</b>	<b>601</b>

Sumber/Source: Kementerian Agama, Data Semester Ganjil/Ministry of Religious Affairs, Odd Semester Data

**Tabel 4.1.3** Jumlah Sekolah, Guru, dan Murid Sekolah Dasar (SD) di Bawah Kementerian Pendidikan dan Kebudayaan Menurut Kecamatan di Kabupaten Buton Tengah, (2023/2024)

**Table** *Number of Schools, Teachers, and Students in Primary Schools Under The Ministry of Education and Culture by Subdistrict in Buton Tengah Regency, (2023/2024)*

Kecamatan Subdistrict	Sekolah/Schools		
	Negeri Public	Swasta Private	Jumlah Total
(1)	(2)	(3)	(4)
Talaga Raya	9	0	9
Mawasangka	22	4	26
Mawasangka Tengah	9	1	10
Mawasangka Timur	8	0	8
Lakudo	20	0	20
Gu	16	0	16
Sangia Wambulu	7	0	7
<b>Buton Tengah</b>	<b>91</b>	<b>5</b>	<b>96</b>

**Lanjutan Tabel/Continued Table 4.1.3**

Kecamatan Subdistrict	Guru <sup>1</sup> /Teachers <sup>1</sup>		
	Negeri Public	Swasta Private	Jumlah Total
(1)	(5)	(6)	(7)
Talaga Raya	94	–	94
Mawasangka	273	25	298
Mawasangka Tengah	105	8	113
Mawasangka Timur	74	–	74
Lakudo	212	–	212
Gu	194	–	194
Sangia Wambulu	79	–	79
<b>Buton Tengah</b>	<b>1.031</b>	<b>33</b>	<b>1.064</b>

Lanjutan Tabel/Continued Table 4.1.3

Kecamatan Subdistrict	Murid/Students		
	Negeri Public	Swasta Private	Jumlah Total
(1)	(8)	(9)	(10)
Talaga Raya	1.640	–	1.640
Mawasangka	3.645	348	3.993
Mawasangka Tengah	1.355	165	1.520
Mawasangka Timur	695	–	695
Lakudo	2.837	–	2.837
Gu	2.251	–	2.251
Sangia Wambulu	641	–	641
<b>Buton Tengah</b>	<b>13.064</b>	<b>513</b>	<b>13.577</b>

Catatan/Note: <sup>1</sup>Jumlah guru termasuk kepala sekolah dan guru/The total of teachers including headmaster and teacher

Sumber/Source: Dinas Pendidikan dan Kebudayaan Buton Tengah/Department of Educations and Culture Buton Tengah

**Tabel** Jumlah Sekolah, Guru, dan Murid Madrasah Ibtidaiyah (MI) di Bawah Kementerian Agama Menurut Menurut Kecamatan di Kabupaten Buton Tengah, (2023/2024)

*Number of Schools, Teachers, and Students in Madrasah Ibtidaiyah Under The Ministry of Religious Affairs by Subdistrict in Buton Tengah Regency, (2023/2024)*

Kecamatan Subdistrict	Sekolah/Schools		
	Negeri Public	Swasta Private	Jumlah Total
(1)	(2)	(3)	(4)
Talaga Raya	–	1	1
Mawasangka	–	2	2
Mawasangka Tengah	1	–	1
Mawasangka Timur	–	–	–
Lakudo	1	3	4
Gu	–	4	4
Sangia Wambulu	–	1	1
Buton Tengah	2	11	13

**Lanjutan Tabel/Continued Table 4.1.4**

Kecamatan Subdistrict	Guru/Teachers		
	Negeri Public	Swasta Private	Jumlah Total
(1)	(5)	(6)	(7)
Talaga Raya	–	5	5
Mawasangka	–	19	19
Mawasangka Tengah	25	–	25
Mawasangka Timur	–	–	–
Lakudo	32	35	67
Gu	–	47	47
Sangia Wambulu	–	9	9
Buton Tengah	57	115	172

Lanjutan Tabel/Continued Table 4.1.4

Kecamatan Subdistrict	Murid/Students		
	Negeri Public	Swasta Private	Jumlah Total
(1)	(8)	(9)	(10)
Talaga Raya	–	61	61
Mawasangka	–	278	278
Mawasangka Tengah	142	–	142
Mawasangka Timur	–	–	–
Lakudo	270	287	557
Gu	–	222	346
Sangia Wambulu	–	88	88
<b>Buton Tengah</b>	<b>412</b>	<b>936</b>	<b>1.472</b>

Sumber/Source: Kementerian Agama, Data Semester Ganjil/Ministry of Religious Affairs, Odd Semester Data

Tabel

Table 4.1.5

**Jumlah Sekolah, Guru, dan Murid Sekolah Menengah Pertama (SMP) di Bawah Kementerian Pendidikan dan Kebudayaan Menurut Menurut Kecamatan di Kabupaten Buton Tengah, (2023/2024)**

*Number of Schools, Teachers, and Students in Junior High Schools Under The Ministry of Education and Culture by Subdistrict in Buton Tengah Regency, (2023/2024)*

Kecamatan Subdistrict	Sekolah/Schools		
	Negeri Public	Swasta Private	Jumlah Total
(1)	(2)	(3)	(4)
Talaga Raya	4	0	4
Mawasangka	9	3	12
Mawasangka Tengah	4	1	5
Mawasangka Timur	4	0	4
Lakudo	7	1	8
Gu	4	0	4
Sangja Wambulu	2	0	2
<b>Buton Tengah</b>	<b>34</b>	<b>5</b>	<b>39</b>

Lanjutan Tabel/Continued Table 4.1.5

Kecamatan Subdistrict	Guru <sup>1</sup> /Teachers <sup>1</sup>		
	Negeri Public	Swasta Private	Jumlah Total
(1)	(5)	(6)	(7)
Talaga Raya	88	–	88
Mawasangka	174	27	201
Mawasangka Tengah	69	8	77
Mawasangka Timur	43	–	43
Lakudo	128	12	140
Gu	76	–	76
Sangja Wambulu	27	–	27
<b>Buton Tengah</b>	<b>605</b>	<b>47</b>	<b>652</b>



**Lanjutan Tabel/Continued Table 4.1.5**

Kecamatan Subdistrict	Murid/Students		
	Negeri Public	Swasta Private	Jumlah Total
(1)	(8)	(9)	(10)
Talaga Raya	879	–	879
Mawasangka	1.265	257	1.522
Mawasangka Tengah	482	81	563
Mawasangka Timur	317	–	317
Lakudo	1.112	84	1.196
Gu	699	–	699
Sangia Wambulu	280	–	280
<b>Buton Tengah</b>	<b>5.034</b>	<b>422</b>	<b>5.456</b>

Catatan/Note: <sup>1</sup>Jumlah guru termasuk kepala sekolah dan guru/The total of teachers including headmaster and teacher

Sumber/Source: Dinas Pendidikan dan Kebudayaan Buton Tengah/Department of Educations and Culture Buton Tengah

**Tabel**  
**Table 4.1.6** Jumlah Sekolah, Guru, dan Murid Madrasah Tsanawiyah (MTs) di Bawah Kementerian Agama Menurut Kecamatan di Kabupaten Buton Tengah, (2023/2024)

*Number of Schools, Teachers, and Students in Madrasah Tsanawiyah Under The Ministry of Religious Affairs by Subdistrict in Buton Tengah Regency, (2023/2024)*

Kecamatan Subdistrict	Sekolah/Schools		
	Negeri Public	Swasta Private	Jumlah Total
(1)	(2)	(3)	(4)
Talaga Raya	–	–	–
Mawasangka	1	1	2
Mawasangka Tengah	–	2	2
Mawasangka Timur	–	–	–
Lakudo	1	3	4
Gu	2	2	4
Sangia Wambulu	–	1	1
<b>Buton Tengah</b>	<b>4</b>	<b>9</b>	<b>13</b>

**Lanjutan Tabel/Continued Table 4.1.6**

Kecamatan Subdistrict	Guru/Teachers		
	Negeri Public	Swasta Private	Jumlah Total
(1)	(5)	(6)	(7)
Talaga Raya	–	–	–
Mawasangka	40	21	61
Mawasangka Tengah	–	28	28
Mawasangka Timur	–	–	–
Lakudo	38	35	73
Gu	78	24	102
Sangia Wambulu	–	5	5
<b>Buton Tengah</b>	<b>156</b>	<b>113</b>	<b>269</b>

Lanjutan Tabel/Continued Table 4.1.6

Kecamatan Subdistrict	Murid/Students		
	Negeri Public	Swasta Private	Jumlah Total
(1)	(8)	(9)	(10)
Talaga Raya	–	–	–
Mawasangka	340	91	431
Mawasangka Tengah	–	128	128
Mawasangka Timur	–	–	–
Lakudo	262	268	530
Gu	445	94	539
Sangia Wambulu	–	5	5
<b>Buton Tengah</b>	<b>1.047</b>	<b>586</b>	<b>1.633</b>

Sumber/Source: Kementerian Agama, Data Semester Ganjil/Ministry of Religious Affairs, Odd Semester Data

**Tabel**  
**Table**

4.1.7

**Jumlah Sekolah, Guru, dan Murid Sekolah Menengah Atas (SMA) di Bawah Kementerian Pendidikan dan Kebudayaan Menurut Kecamatan di Kabupaten Buton Tengah, (2023/2024)**

*Number of Schools, Teachers, and Students in Senior High Schools Under The Ministry of Education and Culture by Subdistrict in Buton Tengah Regency, (2023/2024)*

Kecamatan Subdistrict	Sekolah/Schools		
	Negeri Public	Swasta Private	Jumlah Total
(1)	(2)	(3)	(4)
Talaga Raya	2	0	2
Mawasangka	3	0	3
Mawasangka Tengah	2	0	2
Mawasangka Timur	2	0	2
Lakudo	4	0	4
Gu	3	0	3
Sangia Wambulu	1	1	2
<b>Buton Tengah</b>	<b>17</b>	<b>1</b>	<b>18</b>

**Lanjutan Tabel/Continued Table 4.1.7**

Kecamatan Subdistrict	Guru <sup>1</sup> /Teachers <sup>1</sup>		
	Negeri Public	Swasta Private	Jumlah Total
(1)	(5)	(6)	(7)
Talaga Raya	47	–	47
Mawasangka	100	–	100
Mawasangka Tengah	49	–	49
Mawasangka Timur	32	–	32
Lakudo	96	–	96
Gu	86	–	86
Sangia Wambulu	15	17	32
<b>Buton Tengah</b>	<b>425</b>	<b>17</b>	<b>442</b>

Lanjutan Tabel/Continued Table 4.1.7

Kecamatan Subdistrict	Murid/Students		
	Negeri Public	Swasta Private	Jumlah Total
(1)	(8)	(9)	(10)
Talaga Raya	452	–	452
Mawasangka	1.034	–	1.034
Mawasangka Tengah	550	–	550
Mawasangka Timur	220	–	220
Lakudo	951	–	951
Gu	1.002	–	1.002
Sangia Wambulu	112	172	284
<b>Buton Tengah</b>	<b>4.321</b>	<b>172</b>	<b>4.493</b>

Catatan/Note: <sup>1</sup>Jumlah guru termasuk kepala sekolah dan guru/The total of teachers including headmaster and teacher

Sumber/Source: <https://dapo.kemdikbud.go.id>

**Tabel**  
**Table 4.1.8**

**Jumlah Sekolah, Guru, dan Murid Sekolah Menengah Kejuruan (SMK) di Bawah Kementerian Pendidikan dan Kebudayaan Menurut Kecamatan di Kabupaten Buton Tengah, (2023/2024)**

**Number of Schools, Teachers, and Students in Senior High Schools Under The Ministry of Education and Culture by Subdistrict in Buton Tengah Regency, (2023/2024)**

Kecamatan Subdistrict	Sekolah/Schools		
	Negeri Public	Swasta Private	Jumlah Total
(1)	(2)	(3)	(4)
Talaga Raya	1	0	1
Mawasangka	2	2	4
Mawasangka Tengah	1	1	2
Mawasangka Timur	1	0	1
Lakudo	1	1	2
Gu	0	1	1
Sangia Wambulu	0	0	0
<b>Buton Tengah</b>	<b>6</b>	<b>5</b>	<b>11</b>

**Lanjutan Tabel/Continued Table 4.1.8**

Kecamatan Subdistrict	Guru/Teachers		
	Negeri Public	Swasta Private	Jumlah Total
(1)	(5)	(6)	(7)
Talaga Raya	23	–	23
Mawasangka	55	10	65
Mawasangka Tengah	31	18	49
Mawasangka Timur	10	–	10
Lakudo	38	5	43
Gu	–	13	13
Sangia Wambulu	–	–	–
<b>Buton Tengah</b>	<b>157</b>	<b>46</b>	<b>203</b>

**Lanjutan Tabel/Continued Table 4.1.8**

Kecamatan <i>Subdistrict</i>	Murid/Students		
	Negeri <i>Public</i>	Swasta <i>Private</i>	Jumlah <i>Total</i>
(1)	(8)	(9)	(10)
Talaga Raya	191	–	191
Mawasangka	373	244	617
Mawasangka Tengah	107	67	174
Mawasangka Timur	56	–	56
Lakudo	309	52	361
Gu	–	50	50
Sangia Wambulu	–	–	–
<b>Buton Tengah</b>	<b>1.036</b>	<b>413</b>	<b>1.449</b>

Catatan/Note: <sup>1</sup>Guru yang mengajar di 2 sekolah atau lebih dihitung di masing-masing sekolah/The teacher who taught in two schools or more counted in every school

<sup>2</sup>Jumlah guru termasuk kepala sekolah dan guru/The total of teachers including headmaster and teacher

Sumber/Source: <https://dapo.kemdikbud.go.id>

**Tabel** Jumlah Sekolah, Guru, dan Murid Madrasah Aliyah (MA) di Bawah  
**Table** 4.1.9 Kementerian Agama Menurut Menurut Kecamatan di Kabupaten  
 Buton Tengah, (2023/2024)  
*Number of Schools, Teachers, and Students in Madrasah Aliyah  
 Under The Ministry of Religious Affairs by Subdistrict in Buton  
 Tengah Regency, (2023/2024)*

Kecamatan Subdistrict	Sekolah/Schools		
	Negeri Public	Swasta Private	Jumlah Total
(1)	(2)	(3)	(4)
Talaga Raya	–	–	–
Mawasangka	–	3	3
Mawasangka Tengah	–	0	0
Mawasangka Timur	–	–	–
Lakudo	1	2	3
Gu	–	2	2
Sangia Wambulu	–	–	–
Buton Tengah	1	7	8

**Lanjutan Tabel/Continued Table 4.1.9**

Kecamatan Subdistrict	Guru/Teachers		
	Negeri Public	Swasta Private	Jumlah Total
(1)	(5)	(6)	(7)
Talaga Raya	–	–	–
Mawasangka	–	48	48
Mawasangka Tengah	–	–	–
Mawasangka Timur	–	–	–
Lakudo	47	42	89
Gu	–	37	37
Sangia Wambulu	–	–	–
Buton Tengah	47	127	174



Lanjutan Tabel/Continued Table 4.1.9

Kecamatan Subdistrict	Murid/Students		
	Negeri Public	Swasta Private	Jumlah Total
(1)	(8)	(9)	(10)
Talaga Raya	–	–	–
Mawasangka	–	220	220
Mawasangka Tengah	–	–	–
Mawasangka Timur	–	–	–
Lakudo	250	182	432
Gu	–	191	191
Sangia Wambulu	–	–	–
<b>Buton Tengah</b>	<b>250</b>	<b>593</b>	<b>843</b>

Sumber/Source: Kementerian Agama, Data Semester Ganjil/Ministry of Religious Affairs, Odd Semester Data

**Tabel** Jumlah Desa<sup>1</sup>/Kelurahan yang Memiliki Fasilitas Sekolah Menurut Kecamatan dan Tingkat Pendidikan di Kabupaten Buton Tengah, **Table 4.1.10** 2021-2023

*Number of Villages Having Educational Facilities by Subdistrict and Educational Level in Buton Tengah Regency, 2021-2023*

Kecamatan Subdistrict	SD Primary School			SMP Junior High School		
	2021	2022	2023	2021	2022	2023
(1)	(2)	(3)	(4)	(5)	(6)	(7)
Talaga Raya	6	6	6	5	5	5
Mawasangka	19	19	19	12	12	12
Mawasangka Tengah	9	9	9	6	6	6
Mawasangka Timur	8	8	8	4	4	4
Lakudo	13	13	13	8	8	8
Gu	12	12	12	7	7	7
Sangia Wambulu	6	6	6	3	3	3
<b>Buton Tengah</b>	<b>73</b>	<b>73</b>	<b>73</b>	<b>45</b>	<b>45</b>	<b>45</b>

**Lanjutan Tabel/Continued Table 4.1.10**

Kecamatan Subdistrict	SMA Senior High School			SMK Vocational School		
	2021	2022	2023	2021	2022	2023
(1)	(8)	(9)	(10)	(11)	(12)	(13)
Talaga Raya	2	2	2	1	1	1
Mawasangka	5	5	5	3	3	3
Mawasangka Tengah	2	2	2	2	2	2
Mawasangka Timur	2	2	2	1	1	1
Lakudo	6	6	6	2	2	2
Gu	5	5	5	1	1	1
Sangia Wambulu	2	2	2	-	-	-
<b>Buton Tengah</b>	<b>24</b>	<b>24</b>	<b>24</b>	<b>10</b>	<b>10</b>	<b>10</b>

**Lanjutan Tabel/Continued Table 4.1.10**

Kecamatan Subdistrict	Perguruan Tinggi University		
	2021	2022	2023
(1)	(14)	(15)	(16)
Talaga Raya	-	-	-
Mawasangka	1	1	1
Mawasangka Tengah	-	-	-
Mawasangka Timur	-	-	-
Lakudo	-	-	-
Gu	-	-	-
Sangia Wambulu	-	-	-
<b>Buton Tengah</b>	<b>1</b>	<b>1</b>	<b>1</b>

Catatan/Note: 'Desa pada tabel ini termasuk Unit Permukiman Transmigrasi (UPT) yang masih dibina oleh kementerian terkait dan nagari di Provinsi Sumatera Barat/Villages in this table include Transmigration Settlement Unit which is still fostered by the relevant ministries and the nagari in the Province of Sumatera Barat

Sumber/Source: BPS, Pendataan Potensi Desa (Podes)/BPS-Statistics Indonesia, Village Potential Data Collection

**Tabel 4.1.11** Angka Partisipasi Murni (APM) dan Angka Partisipasi Kasar (APK) Menurut Jenjang Pendidikan di Kabupaten Buton Tengah, 2022 dan 2023

**Table** *Net Participant Rate and Gross Participant Rate by Educational Level in Buton Tengah Regency, 2022 and 2023*

Jenjang Pendidikan <i>Educational Level</i>	APM <i>Net Participant Rate</i>		APK <i>Gross Participant Rate</i>	
	2022	2023	2022	2023
(1)	(2)	(3)	(4)	(5)
SD/MI <i>Elementary School</i>	98,08	99,59	105,66	105,41
SMP/MTs <i>Junior High School</i>	88,24	77,75	104,80	84,24
SMA/SMK/MA <i>Senior High School</i>	83,76	78,29	94,94	113,96

Sumber/Source: Survei Sosial Ekonomi Nasional Maret/March National Social Economy Survey

**Tabel 4.1.12** **Persentase Penduduk Berumur 15 Tahun ke Atas yang Melek Huruf Menurut Kelompok Umur di Kabupaten Buton Tengah, 2022 dan 2023**  
**Table** *Percentage of Literate People Aged 15 Years and Over by Age Group in Buton Tengah Regency, 2022 and 2023*

Kelompok Umur Age Group	2022	2023
(1)	(2)	(3)
15-19	100,00	100,00
20-24	100,00	100,00
25-29	100,00	100,00
30-34	97,02	100,00
35-39	94,30	99,34
40-44	93,99	95,89
45-49	89,21	97,38
50-98	59,76	64,70
<b>Jumlah/Total</b>	<b>88,00</b>	<b>87,63</b>

Sumber/Source: Survei Sosial Ekonomi Nasional Maret/March National Social Economy Survey

## 4.2. Kesehatan/Health

**Tabel 4.2.1** Jumlah Desa<sup>1</sup>/Kelurahan Yang Memiliki Sarana Kesehatan Menurut Kecamatan di Kabupaten Buton Tengah, 2021-2023  
**Table** *Number of Villages<sup>1</sup> Having Health Facilities by Subdistrict in Buton Tengah Regency, 2021-2023*

Kecamatan Subdistrict	Rumah Sakit Hospital			Rumah Sakit Bersalin Maternity Hospital		
	2021	2022	2023	2021	2022	2023
(1)	(2)	(3)	(4)	(5)	(6)	(7)
Talaga Raya	-	-	-	-	-	-
Mawasangka	-	-	-	-	-	-
Mawasangka Tengah	-	-	-	-	-	-
Mawasangka Timur	-	-	-	-	-	-
Lakudo	-	-	-	-	-	-
Gu	1	1	1	-	-	-
Sangia Wambulu	-	-	-	-	-	-
<b>Buton Tengah</b>	<b>1</b>	<b>1</b>	<b>1</b>	<b>-</b>	<b>-</b>	<b>-</b>

## Lanjutan Tabel/Continued Table 4.2.1

Kecamatan Subdistrict	Poliklinik Polyclinic			Puskesmas Public Health Center		
	2021	2022	2023	2021	2022	2023
(1)	(8)	(9)	(10)	(11)	(12)	(13)
Talaga Raya	-	-	-	1	1	1
Mawasangka	-	-	-	3	3	3
Mawasangka Tengah	-	-	-	2	2	2
Mawasangka Timur	-	-	-	1	1	1
Lakudo	-	-	-	3	3	3
Gu	1	1	1	2	2	2
Sangia Wambulu	-	-	-	1	1	1
<b>Buton Tengah</b>	<b>1</b>	<b>1</b>	<b>1</b>	<b>13</b>	<b>13</b>	<b>13</b>

**Lanjutan Tabel/Continued Table 4.2.1**

Kecamatan Subdistrict	Puskesmas Pembantu Subsidiary of Public Health Center			Apotek Pharmacy		
	2021	2022	2023	2021	2022	2023
(1)	(14)	(15)	(16)	(17)	(18)	(19)
Talaga Raya	3	3	3	-	-	-
Mawasangka	5	5	5	-	-	-
Mawasangka Tengah	2	2	2	-	-	-
Mawasangka Timur	2	2	2	-	-	-
Lakudo	6	6	6	1	1	1
Gu	1	1	1	3	3	3
Sangia Wambulu	1	1	1	-	-	-
<b>Buton Tengah</b>	<b>20</b>	<b>20</b>	<b>20</b>	<b>4</b>	<b>4</b>	<b>4</b>

Catatan/Note: <sup>1</sup>Desa pada tabel ini termasuk Unit Permukiman Transmigrasi (UPT) yang masih dibina oleh kementerian terkait dan nagari di Provinsi Sumatera Barat/Villages in this table include Transmigration Settlement Unit which is still fostered by the relevant ministries and the nagari in the Province of Sumatera Barat

Sumber/Source: BPS, Pendataan Potensi Desa (Podes)/BPS-Statistics Indonesia, Village Potential Data Collecting

**Tabel 4.2.2** Jumlah Tenaga Kesehatan Menurut Kecamatan di Kabupaten Buton Tengah, 2023  
**Table 4.2.2** Number of Medical Personnel by Subdistrict in Buton Tengah Regency, 2023

Kecamatan Subdistrict	Dokter Doctor	Perawat Nurse	Bidan Midwife	Farmasi Pharmaceutical	Ahli Gizi Nutritionist
(1)	(2)	(3)	(4)	(5)	(6)
Talaga Raya	2	21	40	5	3
Mawasangka	5	62	66	11	10
Mawasangka Tengah	3	42	25	5	9
Mawasangka Timur	3	17	19	–	3
Lakudo	6	51	59	11	11
Gu	15	122	77	17	15
Sangia Wambulu	2	23	16	3	3
<b>Buton Tengah</b>	<b>36</b>	<b>338</b>	<b>302</b>	<b>52</b>	<b>54</b>

Sumber/Source: Dinas Kesehatan Kabupaten Buton Tengah/Health Department of Buton Tengah Regency



**Tabel**  
**Table**

**4.2.3**

**Jumlah Rumah Sakit Umum, Rumah Sakit Khusus, Rumah Sakit/Rumah Bersalin, dan Puskesmas Menurut Kecamatan di Kabupaten Buton Tengah, 2022 dan 2023**

***Number of General Hospital, Special Hospital, Maternity Hospital and Public Health Center, and Medical Clinic by Subdistrict in Buton Tengah Regency, 2022 and 2023***

Kecamatan Subdistrict	Rumah Sakit Umum General Hospital		Rumah Sakit Khusus Special Hospital	
	2022	2023	2022	2023
(1)	(2)	(3)	(4)	(5)
Talaga Raya	0	0	0	0
Mawasangka	0	0	0	0
Mawasangka Tengah	0	0	0	0
Mawasangka Timur	0	0	0	0
Lakudo	0	0	0	0
Gu	1	1	0	0
Sangia Wambulu	0	0	0	0
<b>Buton Tengah</b>	<b>1</b>	<b>1</b>	<b>0</b>	<b>0</b>

**Lanjutan Tabel/Continued Table 4.2.3**

Kecamatan Subdistrict	Rumah Sakit Bersalin/Rumah Bersalin Maternity Hospital		Puskesmas Public Health Center	
	2022	2023	2022	2023
(1)	(10)	(11)	(12)	(13)
Talaga Raya	0	0	1	1
Mawasangka	0	0	3	3
Mawasangka Tengah	0	0	2	2
Mawasangka Timur	0	0	1	1
Lakudo	0	0	3	3
Gu	0	0	3	3
Sangia Wambulu	0	0	1	1
<b>Buton Tengah</b>	<b>0</b>	<b>0</b>	<b>14</b>	<b>14</b>

Sumber/Source:

Dinas Kesehatan Kabupaten Buton Tengah/Health Department of Buton Tengah Regency

**Tabel** 4.2.4 **Jumlah Kasus 10 Penyakit Terbanyak di Kabupaten Buton Tengah, 2023**  
**Table** 4.2.4 **Number of Cases of the 10 Most Diseases in Buton Tengah Regency, 2023**

Jenis Penyakit <i>The Type of Disease</i>		Jumlah Kasus <i>Number Of Cases</i>
(1)		(2)
1	Hipertensi	4.382
2	Ispa	4.216
3	Dermatitis	2.178
4	Dyspesia	1.534
5	Myalgia	1.162
6	Diabetes Melitus	1.090
7	Febris	910
8	Gastritis	888
9	Diare	813
10	Rinofaringitis Akut	606
<b>Buton Tengah</b>		<b>17.779</b>

Sumber/Source: Dinas Kesehatan Kabupaten Buton Tengah/Health Department of Buton Tengah Regency

4.3. Agama dan Sosial Lainnya/*Religion and Other Social Affairs*

**Tabel** 4.3.1 Jumlah Penduduk Menurut Kecamatan dan Agama yang Dianut di Kabupaten Buton Tengah, 2023  
**Table** 4.3.1 *Population by Subdistrict and Religion in Buton Tengah Regency, 2023*

Kecamatan <i>Subdistrict</i>	Islam <i>Islam</i>	Protestant <i>Protestant</i>	Katolik <i>Catholic</i>	Hindu <i>Hindu</i>	Budha <i>Buddha</i>	Lainnya <i>Others</i>
(1)	(2)	(3)	(4)	(5)	(6)	(7)
Talaga Raya	–	–	–	–	–	–
Mawasangka	–	–	–	–	–	–
Mawasangka Tengah	–	–	–	–	–	–
Mawasangka Timur	–	–	–	–	–	–
Lakudo	–	–	–	–	–	–
Gu	–	–	–	–	–	–
Sangja Wambulu	–	–	–	–	–	–
<b>Buton Tengah</b>	–	–	–	–	–	–

Sumber/*Source*: Dinas Kependudukan dan Pencatatan Sipil Kabupaten Buton Tengah/*Department Of Population and Civil Registration Buton Tengah*

**Tabel** Jumlah Tempat Peribadatan Menurut Kecamatan di Kabupaten  
**Table** 4.3.2 Buton Tengah, 2023  
*Number of Places of Worship by Subdistrict and Religion in Buton Tengah Regency, 2023*

Kecamatan Subdistrict	Masjid Mosque	Mushola Pray Room	Gereja Protestan Protestant Church	Gereja Katholik Catholic Church	Pura Temple	Vihara Vihara
(1)	(2)	(3)	(4)	(5)	(6)	(7)
Talaga Raya	7	0	0	0	0	0
Mawasangka	32	1	0	1	0	0
Mawasangka Tengah	11	3	0	0	0	0
Mawasangka Timur	11	0	0	0	0	0
Lakudo	23	5	0	1	0	0
Gu	25	1	0	1	0	0
Sangia Wambulu	8	1	0	0	0	0
<b>Buton Tengah</b>	<b>117</b>	<b>11</b>	<b>0</b>	<b>3</b>	<b>0</b>	<b>0</b>

Sumber/Source: Kementerian Agama/Ministry of Religion Affairs

Tabel  
Table

4.3.3

**Jumlah Desa<sup>1</sup>/Kelurahan yang Mengalami Bencana Alam<sup>2</sup> Menurut Kecamatan di Kabupaten Buton Tengah, 2020-2022**  
**Number of Villages<sup>1</sup> that Had Natural Disaster<sup>2</sup> by Subdistrict in Buton Tengah Regency, 2020-2022**

Kecamatan Subdistrict	Banjir Flood			Gempa Bumi Earthquake			Tanah Longsor Landslide		
	2021	2022	2023	2021	2022	2023	2021	2022	2023
(1)	(2)	(3)	(4)	(5)	(6)	(7)	(8)	(9)	(10)
Talaga Raya	–	–	–	–	–	–	–	–	–
Mawasangka	–	–	–	–	–	–	–	–	–
Mawasangka Tengah	–	–	–	–	–	–	–	–	–
Mawasangka Timur	–	–	–	–	–	–	–	–	–
Lakudo	–	–	–	–	–	–	–	–	–
Gu	–	–	–	–	–	–	–	–	–
Sangia Wambulu	–	–	–	–	–	–	–	–	–
<b>Buton Tengah</b>	–	–	–	–	–	–	–	–	–

Catatan/ Note :

<sup>1</sup>Desa pada tabel ini termasuk Unit Permukiman Transmigrasi (UPT) yang masih dibina oleh kementerian terkait dan nagari di Provinsi Sumatera Barat/*Villages in this table are included in Transmigration Settlement Unit which is still fostered by the relevant ministries and the nagari in the Province of Sumatera Barat*

<sup>2</sup>Terjadi dalam tiga tahun terakhir sampai dengan saat pencacahan/*Occured during the last three years by the time of enumeration*

Sumber/Source:

BPS, Pendataan Potensi Desa (Podes)/BPS-Statistics Indonesia, Village Potential Data Collecting

**Tabel** 4.3.4 **Jumlah Jamaah Haji menurut Kecamatan dan Jenis Kelamin di Kabupaten Buton Tengah, 2023**  
**Table** 4.3.4 **Number of Pilgrim by Subdistrict and Sex in Buton Tengah Regency, 2023**

Kecamatan <i>Subdistrict</i>	Jenis Kelamin <i>Sex</i>		Jumlah <i>Total</i>
	Laki-laki <i>Male</i>	Perempuan <i>Female</i>	
(1)	(2)	(3)	(4)
Talaga Raya	1	1	2
Mawasangka	2	3	5
Mawasangka Tengah	-	-	-
Mawasangka Timur	-	-	-
Lakudo	3	3	6
Gu	-	1	1
Sangia Wambulu	-	-	-
<b>Buton Tengah</b>	<b>6</b>	<b>8</b>	<b>14</b>

Sumber/Source: Kementerian Agama Kabupaten Buton Tengah/Ministry of Religion Affairs of Buton Tengah

## 4.4. Kemiskinan/Poverty

**Tabel 4.4.1** **Garis Kemiskinan, Jumlah, dan Persentase Penduduk Miskin di Kabupaten Buton Tengah, 2016–2023**  
**Poverty Line, Number, and Percentage of Poor People in Buton Tengah Regency, 2016-2023**

Tahun Year	Garis Kemiskinan Poverty Line	Jumlah Penduduk Miskin (ribu) Number of Poor People (thousand)	Persentase Penduduk Miskin Percentage of Poor People
(1)	(2)	(3)	(4)
2016	215.822	12,33	13,69
2017	220.897	16,73	18,35
2018	231.289	13,72	14,88
2019	251.702	14,64	15,77
2020	264.699	14,40	15,32
2021	273.354	14,73	15,80
2022	275.058	13,92	14,90
2023	299.593	14,46	15,42

Sumber/Source: Survei Sosial Ekonomi Nasional Maret/March National Social Economy Survey



**Tabel** 4.4.2 **Indeks Kedalaman Kemiskinan dan Indeks Keparahan Kemiskinan di Kabupaten Buton Tengah, 2016–2023**  
**Table** 4.4.2 **Poverty Gap Index and Poverty Severity Index in Buton Tengah Regency, 2016-2023**

Tahun Year	Indeks Kedalaman Kemiskinan Poverty Gap Index	Indeks Keparahan Kemiskinan Poverty Severity Index
(1)	(2)	(3)
2016	–	–
2017	2,21	0,56
2018	1,23	0,25
2019	1,64	0,34
2020	1,91	0,38
2021	2,14	0,38
2022	1,81	0,34
2023	1,72	0,34

Sumber/Source: Survei Sosial Ekonomi Nasional Maret/March National Social Economy Survey

4.5. Kriminalitas/*Criminality*

Tabel

4.5.1

Jumlah Tindak Pidana Menurut Kecamatan di Kabupaten Buton Tengah, 2021-2023

Table

*Number of Reported Criminal Cases by Subdistrict in Buton Tengah Regency, 2021-2023*

Kecamatan Subdistrict	2021	2022	2023
(1)	(2)	(3)	(4)
Talaga Raya	–	1	–
Mawasangka	3	10	–
Mawasangka Tengah	1	5	–
Mawasangka Timur	–	–	–
Lakudo	4	11	–
Gu	8	30	–
Sangia Wambulu	2	8	–
<b>Buton Tengah</b>	<b>18</b>	<b>65</b>	<b>–</b>

Sumber/Source:

Pengadilan Negeri/*State Justice Office*

Halaman ini sengaja dikosongkan  
*This page is intentionally left blank*

<https://butontengahkab.bps.go.id>

# PERTANIAN, KEHUTANAN, PETERNAKAN, DAN PERIKANAN

## Agriculture, Forestry, Livestock, and Fishery

### Produksi 3 Komoditas Unggulan Kab. Buton Tengah

#### Sayuran

1



Cabai/Chili  
2.889,6 Kuintal

2



Terung/Eggplant  
2.219,3 Kuintal

3



Kangkung/Water Spinach  
638,5 Kuintal

#### Biofarmaka

1



Serai/Lemongrass  
4.397 Kg

2



Jahe/Ginger  
2.485 Kg

3



Kunyit/Turmeric  
1.076 Kg

#### Buah-Buahan

1



Mangga/Mango  
90.628,27 kw

2



Pisang/Banana  
26.014,6 kw

3



Pepaya/Papaya  
10.342,99 kw



**PENJELASAN TEKNIS**

## PENJELASAN TEKNIS

Bab ini menyajikan data hasil pembangunan pada sektor pertanian di Kabupaten Buton. Data tersebut meliputi penggunaan tanah, tanaman pangan (padi, palawija, buah-buahan dan sayur-sayuran), tanaman perkebunan, peternakan, perikanan, dan kehutanan.

1. Pengumpulan data Statistik Pertanian (SP) diselenggarakan oleh Badan Pusat Statistik Kabupaten Buton bekerjasama dengan Dinas Pertanian.
2. Data pokok tanaman pangan yang dikumpulkan adalah luas panen dan produktivitas (hasil per hektar). Produksi tanaman pangan merupakan hasil perkalian antara luas panen dengan produktivitas. Jenis data tanaman pangan yang dikumpulkan mencakup padi sawah, padi ladang dan palawija (jagung, kedelai, kacang tanah, kacang hijau, ubi kayu dan ubi jalar). Pengumpulan data luas panen dikumpulkan setiap bulan oleh Mantri Pertanian/Kepala Cabang Dinas Kecamatan (KCD) dan dilaporkan dalam formulir Statistik Pertanian. Pengumpulan data dilakukan dengan pendekatan area kecamatan di seluruh wilayah Provinsi Sulawesi Tenggara khususnya Kabupaten Buton. Pengumpulan data luas panen di tingkat kecamatan tersebut didasarkan pada hasil pengumpulan data dari seluruh desa/kelurahan di kecamatan bersangkutan. Pengumpulan data produktivitas tanaman pangan dilakukan melalui Survei Ubinan dengan pendekatan rumah tangga

**TECHNICAL NOTES**

## TECHNICAL EXPLANATION

*This chapter presents data on development activities of Agricultural sector in Buton Regency. The data include Land Use, Food Crops, Plantation Crops, Livestock, Fisheries and Forestry.*

1. *Agricultural Survey is carried out by the BPS-Statistics Indonesia of Buton Regency in cooperation with the Agriculture office.*
2. *The main food crops data collected consists of area harvested and productivity (yield per hectare). Food crops production is generated by area harvested multiplied by productivity. Type of food crops data covers paddy and secondary food crops (maize, soybeans, peanuts, cassava, and And sweet potatoes.) Harvested area of data collection was collected each month by the Ministry of Agriculture / Branch Office Sub-District (KCD) and reported in the form of Agricultural Statistics. Data collected by area approach districts throughout the province of Sulawesi Tenggara particularly Buton. Harvested area data collection at the district level is based on data collected from all villages / wards in the district concerned. Crop productivity data collection is done through a survey of households tile approach using SUB-S form. The data collection period every subround (quarter / four months) with a field officer is Mantri Statistics (coordinator of the District Statistics) / KSK and KCD. Productivity data collection is done*

menggunakan formulir SUB-S. Periode pengumpulan data dilakukan setiap subround (caturwulan/empat bulan) dengan petugas lapangan adalah Mantri Statistik (kordinator Statistik Kecamatan)/KSK dan KCD. Pengumpulan data produktivitas dilakukan melalui pengukuran langsung pada plot ubinan berukuran 2½ m x 2½ m. pengumpulan data produktivitas dilakukan sesuai dengan waktu panen petani.

*through direct measurement on a plot measuring tile 2½ x 2½ m. productivity data collection is done in accordance with harvest time farmers.*

3. Penggunaan Tanah

Secara keseluruhan, luas daratan Provinsi Sulawesi Tenggara mencapai 3.813.000 ha, sebagian besar merupakan (digunakan sebagai) hutan Negara. Penggunaan lahan diklasifikasikan ke dalam 12 kategori yaitu; sawah, tanah pekarangan/ tanah untuk bangunan dan halaman sekitarnya, tanah tegal/kebun, tanah ladang/ huma, tanah padang rumput, tanah rawa yang tidak dapat ditanami, tanah tambak/kolam/tebat dan empang, tanah lahan yang sementara tidak diusahakan, tanah tanaman kayu-kayuan, tanah hutan Negara, tanah perkebunan dan tanah lain-lain.

3. Land Use

*Overall, the land area of Sulawesi tenggara province reached 3.813 million ha, most of the (used as) a State forest. Land use is classified into 12 categories; rice, garden soil / land for the building and courtyard surroundings, soil tegal / gardens, farmlands / huma, prairie land, wetlands that can not be planted, soil ponds / pond / dam and pond, the ground land while not cultivated, ground woody plants, state forest land, farmland and other land.*

Konversi lahan menunjukkan adanya dinamika pemanfaatan tanah, dimana telah terjadi peningkatan pemanfaatan lahan ladang tambak, kolam, tebat dan empang. Data lahan sawah dikumpulkan setiap akhir tahun, meliputi:

*Land conversion indicates the dynamics of land use, which has been an increased utilization of farm land ponds, pond, dam and pond. Data collected wetland end of each year, include:*

a. Sawah berpengairan teknis.

Sawah yang memperoleh pengairan dimana saluran pemberi terpisah dari saluran pembuang agar penyediaan dan pembagian irigasi dapat

a. Paddy Irrigation Technical

*Obtaining irrigation of rice fields which separate donor channels of discharge channels in order to supply and distribution of irrigation can be fully regulated*

sepenuhnya diatur dan diukur dengan mudah. Jaringan seperti ini biasanya terdiri dari saluran induk, sekunder dan tersier. Saluran induk, sekunder serta bangunannya dibangun, di kuasai dan dipelihara oleh pemerintah.

- b. Sawah berpengairan setengah teknis

Sawah berpengairan teknis akan tetapi pemerintah hanya menguasai bangunan penyadap untuk dapat mengatur dan mengukur pemasukan air, sedangkan jaringan selanjutnya tidak diukur dan dikuasai pemerintah.

- c. Sawah berpengairan sederhana

Sawah yang memperoleh pengairan dimana cara pembagian dan pembuangan airnya belum teratur, walaupun pemerintah sudah ikut membangun sebagian dari jaringan tersebut (misalnya biaya membuat bendungannya).

- d. Sawah tadah hujan

Sawah yang pengairannya tergantung pada air hujan.

- e. Sawah pasang surut

Sawah yang pengairannya tergantung pada air sungai yang dipengaruhi oleh pasang surutnya air laut.

- f. Sawah lainnya

Rembesan-rembesan rawa yang biasa ditanami padi.

*and measured easily. Such networks typically consist of trunk, secondary and tertiary. Trunk, secondary as well as the building is built, in controlled and maintained by the government.*

- b. *Paddy field irrigation technical half paddy irrigation technical but the government only oversees the building tappers to organize and measure the water intake, while a network of furthermore not measured and controlled by the government.*

- c. *Paddy field simple irrigation*

*Obtaining irrigation of rice fields in which way the purchase and disposal of water is not regular, although the government has helped build some of the network (eg, the cost of making the dam).*

- d. *Rainfed Irrigation of rice fields depend on rain water.*

- e. *Tidal rice fields*

*Irrigation of paddy fields dependent on river water that is affected by the ebb and flow of the sea water.*

- f. *The other*

*The seepage swamp rice fields commonly planted with rice.*

#### 4. Food Crops



4. Tanaman Pangan

Setidaknya terdapat delapan jenis tanaman bahan makanan yang diusahakan di Sulawesi Tenggara yaitu: padi sawah, padi ladang, jagung, ubi kayu, ubi jalar, kacang tanah, kacang kedelai dan kacang hijau.

Dalam rangka pemenuhan kebutuhan bahan makanan yang semakin meningkat setiap tahunnya, maka selain memanfaatkan produksi lokal, Depot Logistik (Dolog) Provinsi Sulawesi Tenggara telah memasok beras dari luar wilayah.

*At least eight kinds of food crops cultivated in Sulawesi Tenggara, namely: paddy paddy, paddy fields, corn, cassava, sweet potato, peanuts, soybeans and green beans. to meet the needs of the ever increasing food ingredients, in addition to utilizing local production, Logistics Depot (Dolog) Sulawesi Tenggara Province has been supplying rice from outside the region.*

5. Produksi padi berupa padi kering giling. Sedangkan produksi palawija berupa pipilan kering (jagung), biji kering (kedelai dan kacang tanah), dan umbi basah (ubi kayu dan ubi jalar).

5. *Production of rice in the form of dry milled paddy. While the production of crops such as dry seed (corn), dry beans (soybeans and peanuts), and the wet tubers (cassava and sweet potato).*

6. Tanaman buah-buahan

Data jenis tanaman buah-buahan yang diusahakan di Sulawesi Tenggara hanya disajikan 21 jenis yaitu : alpokat, mangga, rambutan (nephelium), langsung (lanzon), jeruk, jambu biji, jambu air, durian, papaya, pisang, nenas, salak, nagka, sawo, sukun, belimbing dan sirsak, manggis, melinjo, jeruk besar dan petai.

6. Fruit Plants

*Data of fruit plants types are cultivated in Sulawesi Tenggara only served 21 types: avocado, mango, rambutan (Nephelium), tan (lanzon), grapefruit, guava, rose apple, durian, papaya, banana, pineapple, bark, jackfruit, sapodilla, breadfruit, carambola and soursop, mangosteen, melinjo, grapefruit and petai.*

7. Tanaman sayur-sayuran

Data jenis tanaman sayur-sayuran, meliputi dua kelompok, yaitu (1) kelompok tanaman sayur-sayuran yang dipanen lebih dari satu kali dan (2) kelompok tanaman sayur-sayuran yang dipanen sekaligus. Kelompok pertama terdiri dari Sembilan jenis, yaitu: kacang panjang, cabe, tomat, terung, ketimun, labu, kangkung, dan bayam. Sedangkan kelompok kedua terdiri dari enam jenis, yaitu: bawang

7. Vegetables plants

*Data on the type of plant vegetables are grouped into two categories, namely (1) plant vegetables where harvested more than once, and (2) vegetables harvested at once. The first group consists of nine types, namely: green beans, peppers, tomatoes, eggplant, cucumber, squash, kale, and spinach. The second group consists of six types, namely: onion, garlic, leek, cabbage, chinese cabbage / mustard greens and red beans.*

merah, bawang putih, bawang daun, kubis, petsai/sawi dan kacang merah.

8. Tanaman sayuran dan buah-buahan semusim
  - a. Tanaman sayuran semusim adalah tanaman sumber vitamin, garam mineral dan lain-lain yang dikonsumsi dari bagian tanaman yang berupa daun, buah dan umbinya, yang berumur kurang dari satu tahun.
  - b. Tanaman buha-buahan semusim adalah tanaman sumber vitamin, garam mineral dan lain-lain yang dikonsumsi dari bagian tanaman yang berupa buah, berumur kurang dari satu tahun, tidak berbentuk pohon/rumpun tetapi menjalar dan berbatang lunak.
9. Tanaman buah-buahan dan sayuran tahunan
  - a. Tanaman buah-buahan tahunan adalah tanaman sumber vitamin, garam mineral dan lain-lain yang dikonsumsi dari bagian tanaman yang berupa buah dan merupakan tanaman tahunan.
  - b. Tanaman sayuran tahunan adalah tanaman sumber vitamin, garam mineral dan lain-lain yang dikonsumsi dari bagian tanaman yang berupa daun dan atau buah yang berumur lebih dari satu tahun.
10. Luas panen adalah luas tanaman sayuran, buah-buahan, biofarmaka dan tanaman hias yang diambil hasil/ dipanen pada periode pelaporan. Luas panen untuk tanaman sayuran: luas tanaman yang dipanen sekaligus/ habis/ dibongkar dan luas tanaman
  8. *Seasonal vegetables and fruits plants*
    - a. *Seasonal vegetables crops are a sources of vitamins, mineral etc, taken from parts of plants such as leaves, fruits and tubers, were aged less than one year.*
    - b. *Seasonal fruit plants which are the source of vitamins, minerals etc, consumed from plant parts such as fruit. This plant is less than one year old, not shaped trees /trunked clump but spreads and soft.*
  9. *Annual fruits and vegetables plants*
    - a. *Annual fruit plants are source of vitamins, mineral salts etc, consumed from plant parts such as fruit and more than one year of age.*
    - b. *The annual vegetable plants are the plant sources of vitamins, minerals etc. consumed from plant parts such as leaves or fruit and more than one year of age.*
  10. *Harvested area is the area of vegetables, fruits, medicinal and ornamental plants are taken results / harvested in the reporting period. Harvested area of vegetabels: entirely plant harvested/ demolished and plant harvested several times/ undemolished.*

yang dipanen berkali-kali (lebih dari satu kali) / belum habis.

- a. Tanaman yang dipanen sekaligus/ habis/ dibongkar adalah tanaman yang sehabis panen langsung dibongkar/ dicabut, terdiri dari bawang merah, bawang putih, bawang daun, kentang, kol/kubis, kembang kol, petsai/sawi, wortel, lobak dan kacang merah.
- b. Tanaman yang dipanen berkali-kali (lebih dari satu kali)/belum habis adalah tanaman yang pemanenannya lebih dari satu kali dan biasanya dibongkar apabila panen terakhir sudah tidak memadai lagi, terdiri dari : kacang panjang, cabe besar, cabe rawit, jamur, tomat, terung, buncis, ketimun, labu siam, kangkung, bayam, melon, semangka dan blewah.

11. Produksi adalah hasil menurut bentuk produk dari setiap tanaman sayuran, buah-buahan, biofarmaka dan tanaman hias yang diambil berdasarkan luas yang dipanen pada bulan/triulan laporan.

12. Tanaman Perkebunan

Sedikitnya terdapat 19 jenis tanaman perkebunan rakyat di Sulawesi Tenggara yaitu: kelapa dalam, kopi, kapuk, lada, pala, cengkeh, jambu mete, kemiri, coklat, enau/aren, vanili, pinang, asam jawa, tembakau, kelapa hybrid, kapas rakyat, tebu, jahe dan sagu.

Bentuk produksi perkebunan adalah; karet kering (karet), daun kering (teh dan tembakau), biji kering, (kopi

- a. *Entirely plants harvested / demolished are plants usually harvested once and demolished to be substituted by other plants, consisting of: shallots, garlic,leeks, potato, cabbage, cauli flower, mustard green, carrots, Chinese, radish, and red kidney beans.*
- b. *Plants harvested several times/ undemolished are plants usually harvested more than once and demolished in the case that the last harvest was economically not profitable. They consist of: yard long beans, chili, small chili, mushroom, tomatoes, egg plant, frech beans, cucumber, pumpkin/ chajota,swamp cabbage, spinach, melon, water melon,and blewah.*

11. *Production is the standard production form of vegetables, fruit medicinal and ornamental plant basend on harvested area reported monthly/ quarterly.*

12. *Plantation Crops*

*There are at least 19 types of plantations of people in Sulawesi Tenggara, namely: coconut, coffee, cotton, pepper, nutmeg, cloves, cashew, hazelnut, chocolate, palm / palm, vanilla, nut, tamarind, tobacco, coconut hybrid, cotton people, sugarcane, ginger, and sago.*

*Production of estate crops are as follows: dry rubber (rubber), dry leaves (tea and tobacco), dry beans (coffee and chocolate), dry skin (cinnamon and quinine), dry fiber (hemp), dried flowers (clove), refined sugar (cane plantations large), sugar bowl (the sugar cane plantations of the people), equivalent*

dan coklat), kulit kering (kayu manis dan kina), serat kering (rami), bunga kering (cengkeh), refined sugar (tebu dari perkebunan besar), gula mangkok (tebu dari perkebunan rakyat), equivalent kopra (kopra), biji dan bunga (pala) serta minyak daun (sereh). Persediaan akhir tahun produksi perkebunan besar bukan merupakan cadangan penyangga (bufferstock).

*copra (copra), seeds and flowers (nutmeg) and leaf oil (lemongrass). the production availability of estates at the end of year is not the buffer stock*

13. Kehutanan, hutan adalah sebuah kawasan atau suatu area yang luas yang ditumbuhi dengan lebat oleh pepohonan dan tanaman lainnya. Hutan juga dapat dimaknai sebagai suatu kumpulan tetumbuhan, terutama pepohonan / kayu-kayuan yang menempati suatu kawasan tertentu.
14. Data Statistik Kehutanan sebagian besar merupakan data sekunder yang bersumber dari dinas kehutanan.
15. Kawasan hutan adalah wilayah tertentu yang berupa hutan, yang ditunjuk dan atau ditetapkan oleh pemerintah untuk dipertahankan keberadaannya sebagai hutan tetap. Hal ini untuk menjamin kepastian hukum mengenai status kawasan hutan, letak batas dan luas suatu wilayah tertentu yang sudah ditunjuk menjadi kawasan hutan tetap. Kawasan hutan Indonesia ditetapkan oleh Menteri Kehutanan dalam bentuk Surat Keputusan Menteri Kehutanan tentang penunjukkan kawasan hutan dan perairan provinsi. Penunjukkan kawasan hutan ini disusun berdasarkan hasil pemaduserasian antara rencana tata ruang wilayah provinsi (RTRWP) dengan tata guna hutan kesepakatan
13. *Forest, forest is an area a high density of trees and other plants. Forests can also be interpreted as a collection of plants, especially trees / timber that occupies a specific area.*
14. *Statistical Data Forestry largely a secondary data obtained from the forest service.*
15. *Forest area is a specific territory of forest ecosystem determined and or decided by the government as a permanent forest such as designation is important to maintain to the size of forest. Area and to ensure its legitimation and boundary demarcation of permanent forest. Indonesia forest area is determined by the minister of forestry in the format of ministerial decree on the designation of provincial forest area and inland water, coastal and Marine Ecosystem. The designation of the forest area is based on the results of harmonization between provincial spatial plans (RTRWP) with forest land use agreement (TGHK). Designation of forest areas also include the waters that are part of the Nature Reserve Area (KSA) and Conservation*

(TGHK). Penunjukkan kawasan hutan mencakup pula kawasan perairan yang menjadi bagian dari Kawasan Suaka Alam (KSA) dan Kawasan Pelestarian Alam (KPA).

16. Kawasan suaka alam (KSA) adalah kawasan dengan ciri khas tertentu, baik di darat maupun di perairan yang mempunyai fungsi pokok sebagai kawasan pengawetan keanekaragaman tumbuhan dan satwa serta ekosistemnya, yang juga berfungsi sebagai wilayah sistem penyangga kehidupan.
17. Kawasan Pelestarian Alam (KPA) adalah kawasan dengan ciri khas tertentu, baik di darat maupun di perairan yang mempunyai fungsi pokok perlindungan sistem penyangga kehidupan, pengawetan keanekaragaman jenis tumbuhan dan satwa, serta pemanfaatan secara lestari sumber daya alam hayati dan ekosistemnya.

Berdasarkan Undang-Undang No. 41 Tahun 1999 tentang Kehutanan, kawasan hutan dibagi ke dalam kelompok Hutan Konservasi, Hutan Lindung, dan Hutan Produksi dengan pengertian sebagai berikut :

- a. Hutan Konservasi adalah kawasan hutan dengan ciri khas tertentu, yang mempunyai fungsi pokok pengawetan keanekaragaman tumbuhan dan satwa serta ekosistemnya.
- b. Hutan Lindung adalah kawasan hutan yang mempunyai fungsi pokok sebagai perlindungan sistem penyangga kehidupan untuk mengatur tata air, mencegah banjir, mengendalikan

*Areas (KPA).*

16. *A Sanctuary Reserve Area (KPA) is a specific terrestrial or aquatic area having specific criteria for preserving biodiversity plant and animal as well as ecosystem which also serves as an area of life support systems.*
17. *Conservation Areas (KPA) is a region with certain characteristics, both on land and in the waters that has the principal function of life support system protection, preservation of diversity of plants and animals, as well as the sustainable use of natural resources and ecosystems.*

*In accordance to the Act on forestry NO.41/1999, Forestry, forest areas were divided into groups of Forest Conservation, Protection Forest, and Production Forest with the following definitions:*

- a. *Conservation Forest is a forest area with a particular characteristic, which has the principal function of preserving the diversity of flora and fauna and the ecosystem.*
- b. *Production Forest is a forests area designated to serve live support system maintain hydrological system, prevent of flood, erosion control seawater intrusion, and maintain soil fertility.*

erosi, mencegah intruksi airlaut, dan memelihara kesuburan tanah.

- c. Hutan Produksi adalah kawasan hutan yang mempunyai fungsi pokok memproduksi hasil hutan. Hutan produksi terdiri dari Hutan Produksi Tetap (HP), Hutan Produksi Terbatas (HPT) dan hutan produksi yang dapat dikonversi.

18. Hutan Konservasi terdiri dari:

- a. Kawasan suaka alam berupa Cagar Alam (CA) dan Suaka Margasatwa (SM);
- b. Kawasan pelestarian alam berupa Taman Nasional (TN), Taman Hutan Raya (THR), dan Taman wisata alam (TWA);
- c. Taman baru (TB)

19. Lahan kritis

Penetapan lahan kritis mengacu pada lahan yang telah sangat rusak karena kehilangan penutupan vegetasinya, sehingga kehilangan atau berkurang fungsinya sebagai penahan air, pengendali erosi, siklus hara, pengatur iklim mikro dan retensi karbon.

Berdasarkan kondisi vegetasinya, kondisi lahan dapat diklasifikasikan sebagai: sangat kritis, kritis, agak kritis, potensial kritis dan kondisi normal.

20. Reboisasi

Reboisasi atau rehabilitasi hutan bertujuan untuk menghutankan kembali kawasan hutan yang kritis di wilayah daerah aliran sungai (DAS) yang dilaksanakan bersama masyarakat secara partisipatif.

- c. *Production Forest is a forest area that has the principal function of producing forest products. Production forest consists of Permanent Production Forest (HP), Limited Production Forest (HPT), and convertible production forest.*

18. *Conservation Forest consists of:*

- a. *An area of nature reserves in the form of Nature Reserves (CA And Wildlife sanctuary;*
- b. *Nature conservation area consist of National Park (TN), Forest Park (THR), and natural tourism park (TWA);*
- c. *Game hunting park (TB)*

19. *Critical Land*

*Critical land refers to a piece of land severely damaged due to loos of its vegetation cover so that its functions of water retention, erosion control, nutrient cyclig, micro climate regulator and Corban retention are completelydepleted.*

*Based upon its vegetation condition, the land could be classifiedas: very critical, critical, slight critical, potential critical and normal condition.*

20. *Reforestation*

*Reforestation or forest rehabilitation is intended to rehabilitate thr critical land inside forest area or watershed to improve their ecological and hidrological functions. The activities were conducted with active participation of local communities who*

*live nearby the target area.*

21. Penghijauan

Merupakan upaya merehabilitasi lahan kritis diluar kawasan hutan melalui kegiatan tanam menanam dan bangunan konservasi tanah agar dapat berfungsi sebagai unsur produksi dan sebagai media pengatur tata air yang baik serta upaya mempertahankan dan meningkatkan daya guna lahan sesuai dengan peruntukannya.

21. Greening

*Is an effort to rehabilitate critical lands outside the forest area through planting crops and building soil conservation in order to function as an element of production and as a medium for good water management regulatoras well as efforts to maintain and improve the land in accordance with the allocation.*

22. Pemanfaatan Hasil Hutan Kayu pada Hutan Alam

Pemanfaatan hasil hutan kayu adalah segala bentuk usaha yang memanfaatkan dan mengusahakan hasil hutan kayu dengan tidak merusak lingkungan dan tidak mengurangi fungsi pokok hutan. Kegiatan ini hanya dapat dilaksanakan pada areal hutan yang memiliki potensi untuk dilakukan kegiatan pemanfaatan hasil hutan kayu dan dapat dilaksanakan setelah diperoleh izin usaha.

22. Timber Forest Product Utilization in Natural Forest

*Utilization of timber are all forms of businesses that utilize and cultivate timber forest products without damaging the environment and do not reduce the principal functions of the forest. These activities can only be carried out on forest areas which have the potential to do activities of utilization of timber and can be implemented once obtained a business license.*

23. Izin Usaha Pemanfaatan Hasil Usaha Hutan Kayu (IUPHHK) pada hutan alam adalah izin untuk memanfaatkan hutan produksi yang kegiatannya terdiri dari pemanenan atau penebangan, penanaman, pemeliharaan, pengamanan, pengolahan dan pemasaran hasil hutan kayu. IUPHHK dapat diberikan kepada perorangan, koperasi, badan usaha swasta dan BUMN/BUMD.

23. Product Utilization License Timber Forest Enterprises (IUPHHK) in natural forest means a permit to utilize production forest activities, such as logging, planting, maintenance, security, processing, and marketing of forest products kayu. IUPHHK can be given to individuals, cooperatives, private enterprises and state-owned companies /enterprises.

24. Kayu Bulat

Produksi hasil hutan utama yang dihasilkan dari hutan adalah kayu bulat. Produksi kayu bulat ini

24. Logs

*Production of primary forest products produced from forests is roundwood. Produsi round wood is produced from*

dihasilkan dari hutan alam melalui kegiatan perusahaan Hak Penguasaan Hutan (HPH/IUPHKK), kegiatan ijin pemanfaatan kayu (IPK) dalam rangka pembukaan wilayah hutan, pembangunan Hutan Tanaman Industri (HTI) serta kegiatan hutan rakyat.

*natural forests through the Forest Tenure company (HPH / IUPHKK), the activities of timber utilization permits (IPK) in order to open forest areas, the development of industrial timber estates (HTI) and community forest activities.*

25. Kayu Gergajian

Merupakan kayu hasil konversi kayu bulat dengan menggunakan mesin gergaji, mempunyai bentuk teratur dengan sisi-sisi sejajar dan sudut-sudutnya siku dengan ketebalan tidak lebih dari 6 cm dan kadar air tidak lebih dari 18%. Kayu gergajian yang diolah langsung dari kayu bulat, wajib didukung dengan dokumen yang sah.

25. Sawn Timber

*Contitus a sawmiil prodct derived from logs as raw material. The product is characterized with regular forms having parallel sides at right angle to angle to each other thicknees not more than 6 cm and moisture concent not to to exceed 18 percent.sawn timber produced directly from logs must be certified by a legal document.*

26. Kayu Lapis

Kayu lapis adalah panel kayu yang tersusun dari lapisan veener dibagian luarnya, sedangkan dibagian intinya (core) bisa berupa veener atau material lain, diikat dengan lem kemudian di-press (ditekan) sedemikian rupa sehinggamenjadi panel yang kuat. Termasuk dalam artian ini adalah kayu lapis yang dilapisi lagi dengan material lain.

26. Plywood

*Plywood is wood panel consisting of layers pressed together in between venner the core may be venner or some other material, bound together to make a strong panel.included to this definitision is plywood covered with other materials.*

27. Peternakan

Jenis ternak dikelompokkan menjadi: ternak besar, ternak kecil dan unggas. Di Sulawesi tenggara, kelompok ternak besar terdiri dari sapi, kerbau dan kuda; kelompok ternak kecil terdiri dari kambing, domba dan babi; dan kelompok unggas terdiri dari ayam kampung, ayam ras dan itik/itik manila.

27. Livestock

*Livestock types are grouped into large cattle and folws. In Sulawesi tenggara the large cattle consist of cows, buffaloes and horses the smaal cattle consist of goats, sheep and pigs and a fowl consists oflocal hens and duck/ manila duck.*

Data populasi ternak bersumber dari hasil Survei Peternakan Nasional,

*Data on domestic livestock population are obtained from the directorate General of Livestock Service, while data on the number of animals slaughtered are based on the survey conducted by*



sedangkan data jumlah pemotongan ternak merupakan hasil Survei laporan Pemotongan Ternak. Pengumpulan data pemotongan ternak dilakukan secara lengkap diseluruh Sulawesi Tenggara dari RPH (Rumah Potong Hewan) dan keurmaster setiap triwulan.

*BPS-quarterly.this survey is a complete enumeration on all abbatoirs and keurmasters.*

28. Perikanan

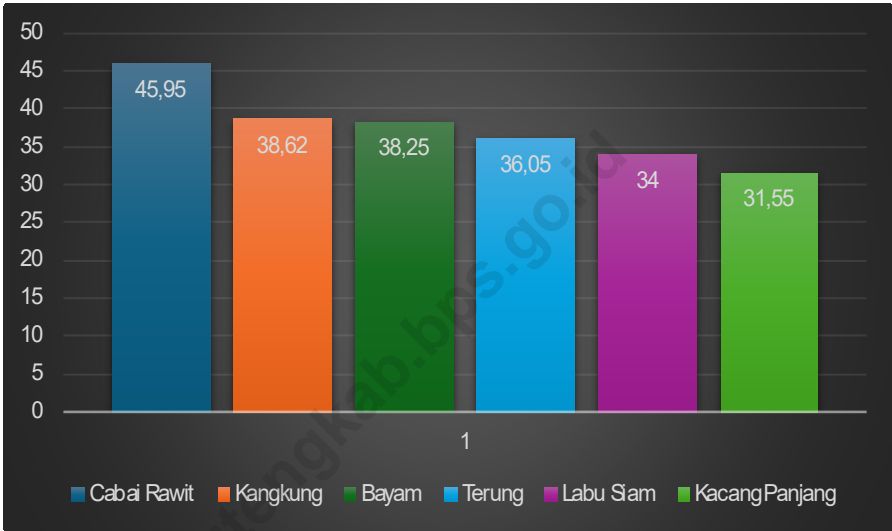
Data statistik perikanan merupakan data sekunder yang bersumber dari Dinas Perikanan. Statistik Perikanan dibedakan atas data Perikanan tangkap dan Perikanan Budidaya. Perikanan tangkap diklasifikasikan atas penangkapan ikan di laut dan penangkapan ikan di perairan umum. Perikanan Budidaya diklasifikasikan atas jenis budidaya yaitu budidaya laut, tambak, kolam, karamba, jaring apung dan sawah.

28. Fishery

*Fishery statistics are secondary data obtained from the Service of Fisheries. fishery statistics are categorized into capture fisheries and aqua culture. Capture fisheries are futher classified into: marine capture fisheries and inland open water capturefisheries. aquaculture are futher classified into several types of culture : marine culture brackish water pond, cage, floating net and fish breeding in paddy.*

**Gambar** 5.1  
**Figures**

**Luas Panen Tanaman Sayuran dan Buah-buahan Semusim Menurut Jenis Tanaman di Kabupaten Buton Tengah (ha), 2023**  
*Harvested Area of Seasonal Vegetables and Fruits by Kind of Plant in Buton Tengah Regency (ha), 2023*



Sumber/Source : Badan Pusat Statistik, Statistik Pertanian Hortikultura SPH-SBS/BPS-Statistics Indonesia, Agricultural Statistic for Horticulture SPH-SBS

## 5.1 HORTIKULTURA HORTICULTURE

**Tabel** 5.1.1 **Luas Panen Tanaman Sayuran Menurut Kecamatan dan Jenis Tanaman di Kabupaten Buton Tengah (ha), 2022 dan 2023\***  
*Harvested Area of Vegetables by District and Kind of Plant in Buton Tengah Regency (ha), 2022 and 2023\**

Kecamatan <i>District</i>	Bawang Daun/ <i>Scallion</i> (ha/ ha )		Bayam/ <i>Spinach</i> (ha/ ha )	
	2022	2023*	2022	2023*
(1)	(2)	(3)	(4)	(5)
Talaga Raya	–	–	–	–
Mawasangka	1,25	1,25	12,00	8,25
Mawasangka Tengah	0,00	0,25	–	–
Mawasangka Timur	–	–	–	–
Lakudo	–	–	32,00	30,00
Gu	0,03	0,10	1,18	0,00
Sangia Wambulu	–	–	–	–
Kabupaten Buton Tengah	1,28	1,60	45,18	38,25

Lanjutan Tabel/*Continued Table 5.1.1*

Kecamatan <i>District</i>	Buncis/ <i>String Bean</i> (ha/ ha )		Cabai Rawit/ <i>Chili/Cayenne Pepper</i> (ha/ ha )	
	2022	2023*	2022	2023*
(1)	(6)	(7)	(8)	(9)
Talaga Raya	–	–	4,00	1,00
Mawasangka	0,25	0,00	19,00	10,00
Mawasangka Tengah	–	–	16,00	7,00
Mawasangka Timur	0,00	0,05	6,50	8,95
Lakudo	2,00	0,00	22,00	15,00
Gu	–	–	7,00	4,00
Sangia Wambulu	–	–	–	–
Kabupaten Buton Tengah	2,25	0,50	74,50	45,95

Lanjutan Tabel/*Continued Table 5.1.1*

Kecamatan <i>District</i>	Ketimun/ <i>Cucumber</i> (ha/ ha)		Kubis/ <i>Cabbage</i> (ha/ ha)		Tomat/ <i>Tomato</i> (ha/ ha)	
	2022	2023*	2022	2023*	2022	2023*
(1)	(10)	(11)	(12)	(13)	(14)	(15)
Talaga Raya	–	–	–	–	2,00	0,00
Mawasangka	1,00	0,50	0,00	0,75	6,00	3,75
Mawasangka Tengah	15,00	10,00	–	–	7,00	2,75
Mawasangka Timur	2,00	5,00	–	–	2,00	0,00
Lakudo	54,00	44,00	5,00	0,00	18,00	6,00
Gu	6,00	1,05	–	–	1,00	4,20
Sangia Wambulu	–	–	–	–	–	–
Kabupaten Buton Tengah	78,00	60,55	5,00	0,75	36,00	16,70

Lanjutan Tabel/*Continued Table* 5.1.1

Kecamatan <i>District</i>	Kangkung/ <i>Water Spinach</i> (ha/ ha)		Terung/ <i>Eggplant</i> (ha/ ha)		Semangka/ <i>Water Melon</i> (ha/ ha)	
	2022	2023*	2022	2023*	2022	2023*
(1)	(16)	(17)	(18)	(19)	(20)	(21)
Talaga Raya	–	–	3,00	1,00	–	–
Mawasangka	15,00	20,00	1,00	1,00	0,00	0,25
Mawasangka Tengah	1,00	8,00	10,00	6,00	–	–
Mawasangka Timur	–	–	1,00	2,45	–	–
Lakudo	7,00	9,00	24,00	21,00	12,00	15,00
Gu	4,52	1,62	4,00	4,60	–	–
Sangia Wambulu	–	–	–	–	–	–
<b>Kabupaten Buton Tengah</b>	<b>27,52</b>	<b>38,62</b>	<b>43,00</b>	<b>36,05</b>	<b>12,00</b>	<b>15,25</b>

Catatan/*Note*: ...

Sumber/*Source*: Badan Pusat Statistik, Statistik Pertanian Hortikultura SPH-SBS/BPS-Statistics Indonesia, *Agricultural Statistic for Horticulture SPH-SBS*

**Tabel 5.1.2**      **Produksi Tanaman Sayuran Menurut Kecamatan dan Jenis Tanaman di Kabupaten Buton Tengah (kuintal), 2022 dan 2023\***  
***Production of Vegetables by District and Kind of Plant in Buton Tengah Regency (quintal), 2022 and 2023\****

Kecamatan <i>District</i>	Bawang Daun/ <i>Scallion</i> (kw/ <i>qui</i> )		Bayam/ <i>Spinach</i> (kw/ <i>qui</i> )	
	2022	2023*	2022	2023*
(1)	(2)	(3)	(4)	(5)
Talaga Raya	–	–	–	–
Mawasangka	3,75	90,00	230,00	160,00
Mawasangka Tengah	0,00	0,75	–	–
Mawasangka Timur	–	–	–	–
Lakudo	–	–	472,50	350,00
Gu	3,10	5,60	104,37	0,00
Sangia Wambulu	–	–	–	–
Kabupaten Buton Tengah	6,85	96,35	806,87	510,00

Lanjutan Tabel/*Continued Table 5.1.2*

Kecamatan <i>District</i>	Buncis/ <i>String Bean</i> (kw/ <i>qui</i> )		Cabai Rawit/ <i>Chili/Cayenne Pepper</i> (kw/ <i>qui</i> )	
	2022	2023*	2022	2023*
(1)	(6)	(7)	(8)	(9)
Talaga Raya	–	–	23,70	2,00
Mawasangka	0,75	0,00	1.524,00	219,00
Mawasangka Tengah	–	–	213,00	119,00
Mawasangka Timur	0,00	6,00	90,00	68,50
Lakudo	37,00	0,00	254,50	216,00
Gu	–	–	121,70	14,00
Sangia Wambulu	–	–	–	–
Kabupaten Buton Tengah	37,75	6,00	2.226,90	638,50



Lanjutan Tabel/*Continued Table* 5.1.2

Kecamatan <i>District</i>	Ketimun/ <i>Cucumber</i> (kw/ <i>qui</i> )		Kubis/ <i>Cabbage</i> (kw/ <i>qui</i> )		Tomat/ <i>Tomato</i> (kw/ <i>qui</i> )	
	2022	2023*	2022	2023*	2022	2023*
(1)	(10)	(11)	(12)	(13)	(14)	(15)
Talaga Raya	0,00	0,00	–	–	18,00	0,00
Mawasangka	300,00	275,00	0,00	70,00	450,00	230,00
Mawasangka Tengah	168,00	115,00	–	–	67,00	169,00
Mawasangka Timur	80,00	50,00	–	–	5,00	0,00
Lakudo	7.311,00	455,00	28,00	0,00	456,00	132,00
Gu	1.091,00	2,20	–	–	127,10	15,70
Sangia Wambulu	–	–	–	–	–	–
Kabupaten Buton Tengah	8.950,00	897,20	28,00	70,00	1.123,10	546,70

Lanjutan Tabel/*Continued Table* 5.1.2

Kecamatan <i>District</i>	Kangkung/ <i>Water Spinach</i> (kw/ qui)		Terung/ <i>Eggplant</i> (ha/ ha)		Semangka/ <i>Water Melon</i> (kw/ qui)	
	2022	2023*	2022	2023*	2022	2023*
(1)	(16)	(17)	(18)	(19)	(20)	(21)
Talaga Raya	–	–	30,00	5,00	–	–
Mawasangka	2.500,00	2.310,00	915,00	1.383,00	0,00	50,00
Mawasangka Tengah	5,00	171,00	123,00	75,00	–	–
Mawasangka Timur	–	–	8,00	31,50	–	–
Lakudo	446,00	399,00	477,00	710,00	420,00	432,00
Gu	633,60	9,60	359,10	14,80	–	–
Sangia Wambulu	–	–	0,00	0,00	–	–
<b>Kabupaten Buton Tengah</b>	<b>3.584,60</b>	<b>2.889,60</b>	<b>1.912,10</b>	<b>2.219,30</b>	<b>420,00</b>	<b>482,00</b>

Catatan/*Note*:

...

Sumber/*Source*: Badan Pusat Statistik, Statistik Pertanian Hortikultura SPH-SBS/BPS-Statistics Indonesia, *Agricultural Statistic for Horticulture SPH-SBS*

**Tabel**  
**Table** 5.1.3

**Luas Panen Tanaman Sayuran dan Buah-buahan Semusim Menurut Jenis Tanaman di Kabupaten Buton Tengah (ha), 2020–2023\***  
**Harvested Area of Seasonal Vegetables and Fruits by Kind of Plant in Buton Tengah Regency (ha), 2020–2023\***

Jenis Tanaman/Kind of Plants	2020	2021	2022	2023*
(1)	(2)	(3)	(4)	(5)
<i>Sayuran/Vegetables:</i>				
Bawang Daun/ <i>Scallion</i>	...	0,00	1,28	1,60
Bawang Merah/ <i>Shallots</i>	...	–	–	–
Bawang Putih/ <i>Garlic</i>	...	–	–	–
Bayam/ <i>Spinach</i>	...	77,00	45,18	38,25
Buncis/ <i>String Bean</i>	...	20,00	2,25	0,50
Cabai Besar/ <i>TW/Teropong/Chili/Big Chili</i>	...	–	–	–
Cabai Keriting/ <i>Curly Chili</i>	...	6,00	2,50	0,00
Cabai Rawit/ <i>Chili/Cayenne Pepper</i>	...	116,50	74,50	45,95
Jamur Tiram/ <i>Mushrooms</i>	...	–	–	–
Jamur Merang/ <i>Mushrooms</i>	...	–	–	–
Jamur Lainnya/ <i>Mushrooms</i>	...	–	–	–
Kacang Merah/ <i>Red Beans</i>	...	–	–	–
Kacang Panjang/ <i>Long Beans</i>	...	58,50	44,00	31,55
Kangkung/ <i>Water Spinach</i>	...	52,50	27,52	38,62
Kembang Kol/ <i>Cauliflower</i>	...	6,00	0,00	0,25
Kentang/ <i>Potato</i>	...	–	–	–

Lanjutan Tabel/*Continued Table 5.1.3*

Jenis Tanaman/ <i>Kind of Plants</i>	2020	2021	2022	2023*
(1)	(2)	(3)	(4)	(5)
Labu Siam/ <i>Chayote</i>	...	0,00	12,00	34,00
Petsai/ <i>Chinese Cabbage/Mustard Green</i>	...	2,00	9,71	17,80
Terung/ <i>Eggplant</i>	...	82,00	43,00	36,05
Tomat/ <i>Tomato</i>	...	65,00	36,00	16,70
Wortel/ <i>Carrot</i>	...	–	–	–
Buah–buahan/ <i>Fruits</i> :				
Melon/ <i>Melon</i>	...	0,00	0,00	0,75
Semangka/ <i>Watermelon</i>	...	33,00	12,00	15,25

Catatan/*Note*: ...Sumber/*Source*: Badan Pusat Statistik, Statistik Pertanian Hortikultura SPH-SBS/BPS-*Statistics Indonesia, Agricultural Statistic for Horticulture SPH-SBS*

**Tabel**  
**Table 5.1.4****Produksi Tanaman Sayuran dan Buah-buahan Semusim Menurut Jenis Tanaman di Kabupaten Buton Tengah (kuintal), 2020–2023\***  
**Production of Seasonal Vegetables and Fruits by Kind of Plant in Buton Tengah Regency (quintal), 2020–2023\***

Jenis Tanaman/Kind of Plants	2020	2021	2022	2023*
(1)	(2)	(3)	(4)	(5)
<i>Sayuran/Vegetables:</i>				
Bawang Daun/ <i>Scallion</i>	...	0,00	6,85	96,35
Bawang Merah/ <i>Shallots</i>	...	–	–	–
Bawang Putih/ <i>Garlic</i>	...	–	–	–
Bayam/ <i>Spinach</i>	...	1.179,00	806,87	510,00
Buncis/ <i>String Bean</i>	...	40,00	37,75	6,00
Cabai Besar/ <i>TW/Teropong/Chili/Big Chili</i>	...	–	–	–
Cabai Keriting/ <i>Curly Chili</i>	...	89,20	80,00	0,00
Cabai Rawit/ <i>Chili/Cayenne Pepper</i>	...	1.284,70	2.226,90	638,50
Jamur Tiram/ <i>Mushrooms</i>	...	–	–	–
Jamur Merang/ <i>Mushrooms</i>	...	–	–	–
Jamur Lainnya/ <i>Mushrooms</i>	...	–	–	–
Kacang Merah/ <i>Red Beans</i>	...			
Kacang Panjang/ <i>Long Beans</i>	...	1.262,00	1.411,00	491,50
Kangkung/ <i>Water Spinach</i>	...	3.026,00	3.584,60	2.889,60
Kembang Kol/ <i>Cauliflower</i>	...	495,00	0,00	5,00
Kentang/ <i>Potato</i>	...	–	–	–

Lanjutan Tabel/*Continued Table 5.1.3*

Jenis Tanaman/ <i>Kind of Plants</i>	2020	2021	2022	2023*
(1)	(2)	(3)	(4)	(5)
Labu Siam/ <i>Chayote</i>	...	0,00	55,00	265,60
Petsai/ <i>Chinese Cabbage/Mustard Green</i>	...	102,00	581,25	257,90
Terung/ <i>Eggplant</i>	...	2.930,25	1.912,10	2.219,30
Tomat/ <i>Tomato</i>	...	1.653,10	1.123,10	546,70
Wortel/ <i>Carrot</i>	...	–	–	–
<b>Buah–buahan/<i>Fruits:</i></b>				
Melon/ <i>Melon</i>	...	0,00	0,00	200,00
Semangka/ <i>Watermelon</i>	...	1.700,00	420,00	482,00

Catatan/*Note:* ...Sumber/*Source:* Badan Pusat Statistik, Statistik Pertanian Hortikultura SPH-SBS/BPS-*Statistics Indonesia, Agricultural Statistic for Horticulture SPH-SBS*

**Tabel**  
**Table** 5.1.5**Luas Panen Tanaman Biofarmaka Menurut Kecamatan dan Jenis Tanaman di Kabupaten Buton Tengah (m<sup>2</sup>), 2022 dan 2023\***  
**Harvested Area of Medicinal Plants by District and Kind of Plant in Buton Tengah Regency (m<sup>2</sup>), 2022 and 2023\***

Kecamatan <i>District</i>	Jahe/ <i>Ginger</i> (m <sup>2</sup> / m <sup>2</sup> )		Laos/Lengkuas/ <i>Galanga</i> (m <sup>2</sup> / m <sup>2</sup> )		Kencur/ <i>East Indian Galangal</i> (m <sup>2</sup> / m <sup>2</sup> )	
	2022	2023*	2022	2023*	2022	2023*
(1)	(2)	(3)	(4)	(5)	(6)	(7)
Talaga Raya	–	–	–	–	–	–
Mawasangka	2	2	1	1	–	–
Mawasangka Tengah	–	–	–	–	–	–
Mawasangka Timur	–	–	–	–	–	–
Lakudo	99	252	–	–	39	31
Gu	26	175	29	15	2	–
Sangia Wambulu	–	–	–	–	–	–
Kabupaten Buton Tengah	127	429	30	16	41	31

Lanjutan Tabel/*Continued Table 5.1.5*

Kecamatan <i>District</i>	Kunyit/ <i>Turmeric</i> (m <sup>2</sup> / m <sup>2</sup> )		Temulawak/ <i>Java</i> <i>Turmeric</i> (m <sup>2</sup> / m <sup>2</sup> )		Serai/ <i>Lemongrass</i> (m <sup>2</sup> / m <sup>2</sup> )	
	2022	2023*	2022	2023*	2022	2023*
(1)	(8)	(9)	(10)	(11)	(12)	(13)
Talaga Raya	–	–	–	–	–	–
Mawasangka	2	2	–	–	5	5
Mawasangka Tengah	–	–	–	–	0	4
Mawasangka Timur	–	–	–	–	–	–
Lakudo	–	–	–	–	0	25
Gu	218	339	66	28	160	1.233
Sangia Wambulu	–	–	–	–	–	–
<b>Kabupaten Buton Tengah</b>	<b>220</b>	<b>341</b>	<b>66</b>	<b>28</b>	<b>165</b>	<b>1.267</b>

Catatan/*Note*: ...Sumber/*Source*: Badan Pusat Statistik, Statistik Pertanian Hortikultura SPH-TBF/BPS-*Statistics Indonesia, Agricultural Statistic for Horticulture SPH-TBF*



**Tabel**  
**Table 5.1.6****Produksi Tanaman Biofarmaka Menurut Kecamatan dan Jenis Tanaman di Kabupaten Buton Tengah (kg), 2022 dan 2023\******Production of Medicinal Plants by District and Kind of Plant in Buton Tengah Regency (kg), 2022 and 2023\****

Kecamatan <i>District</i>	Jahe/ <i>Ginger</i> (m <sup>2</sup> / m <sup>2</sup> )		Laos/Lengkuas/ <i>Galanga</i> (m <sup>2</sup> / m <sup>2</sup> )		Kencur/ <i>East Indian Galangal</i> (m <sup>2</sup> / m <sup>2</sup> )	
	2022	2023*	2022	2023*	2022	2023*
(1)	(2)	(3)	(4)	(5)	(6)	(7)
Talaga Raya	–	–	–	–	–	–
Mawasangka	5	20	4	9	–	–
Mawasangka Tengah	–	–	–	–	–	–
Mawasangka Timur	–	–	–	–	–	–
Lakudo	228	1.972	–	–	126	270
Gu	130	493	119	47	5	0
Sangia Wambulu	–	–	–	–	–	–
<b>Kabupaten Buton Tengah</b>	<b>363</b>	<b>2.485</b>	<b>123</b>	<b>56</b>	<b>131</b>	<b>270</b>

Lanjutan Tabel/*Continued Table* 5.1.6

Kecamatan <i>District</i>	Kunyit/ <i>Turmeric</i> (m <sup>2</sup> / m <sup>2</sup> )		Temulawak/ <i>Java</i> <i>Turmeric</i> (m <sup>2</sup> / m <sup>2</sup> )		Serai/ <i>Lemongrass</i> (m <sup>2</sup> / m <sup>2</sup> )	
	2022	2023*	2022	2023*	2022	2023*
(1)	(8)	(9)	(10)	(11)	(12)	(13)
Talaga Raya	–	–	–	–	–	–
Mawasangka	10	20	–	–	15	17
Mawasangka Tengah	–	–	–	–	0	52
Mawasangka Timur	–	–	–	–	–	–
Lakudo	–	–	–	–	0	100
Gu	475	1.056	291	88	1.038	4.228
Sangia Wambulu	–	–	–	–	–	–
<b>Kabupaten Buton Tengah</b>	<b>485</b>	<b>1.076</b>	<b>291</b>	<b>88</b>	<b>1.053</b>	<b>4.397</b>

Catatan/*Note*: ...

Sumber/*Source*: Badan Pusat Statistik, Statistik Pertanian Hortikultura SPH-TBF/BPS-Statistics Indonesia, *Agricultural Statistic for Horticulture SPH-TBF*

**Tabel** 5.1.7 **Luas Panen Tanaman Biofarmaka Menurut Jenis Tanaman di Kabupaten Buton Tengah (m<sup>2</sup>), 2020–2023\***  
**Harvested Area of Medicinal Plants by Kind of Plant in Buton Tengah Regency (m<sup>2</sup>), 2020–2023\***

Jenis Tanaman Kind of Plants	2020	2021	2022	2023*
(1)	(2)	(3)	(4)	(5)
Jahe/ <i>Ginger</i>	...	416	127	429
Jeruk Nipis <sup>1</sup> / <i>Lime</i> <sup>1</sup>	...	14	0	0
Kapulaga/ <i>Java Cardamon</i>	...	–	–	–
Kencur/ <i>East Indian Galangal</i>	...	162	41	31
Kunyit/ <i>Turmeric</i>	...	2,09	220	341
Laos/ <i>Lengkuas/Galanga</i>	...	27	30	16
Lempuyang/ <i>Zingiber Aromaticum</i>	...	–	–	–
Lidah Buaya/ <i>Aloevera</i>	...	0	1	0
Mahkota Dewa <sup>1</sup> / <i>Phaleria Macrocarpa</i> <sup>1</sup>	...	–	–	–
Mengkudu <sup>1</sup> / <i>Indian Mulberry</i> <sup>1</sup>	...	4	0	0
Temuireng/ <i>Black Turmeric</i>	...	–	–	–
Temukunci/ <i>Chinese Keys</i>	...	–	–	–
Temulawak/ <i>Java Turmeric</i>	...	82	66	28
Sambiloto/ <i>King of Bitter</i>	...	–	–	–
Serai/ <i>Lemongrass</i>	...	2	165	1.267

Catatan/Note: <sup>1</sup> Satuan luas panen dalam pohon/*The unit of harvested area are tree*

Sumber/Source: Badan Pusat Statistik, Statistik Pertanian Hortikultura SPH-TBF/BPS-Statistics Indonesia, *Agricultural Statistic for Horticulture SPH-TBF*

**Tabel** 5.1.8 **Produksi Tanaman Biofarmaka Menurut Jenis Tanaman di Kabupaten Buton Tengah (kg), 2020–2023\***  
**Table** 5.1.8 **Production of Medicinal Plants by Kind of Plant in Buton Tengah Regency (kg), 2020–2023\***

Jenis Tanaman Kind of Plants	2020	2021	2022	2023*
(1)	(2)	(3)	(4)	(5)
Jahe/Ginger	...	1.168	363	2.485
Jeruk Nipis/Lime	...	100	0	0
Kapulaga/Java Cardamon	...	–	–	–
Kencur/East Indian Galangal	...	311	131	270
Kunyit/Turmeric	...	15.599	485	1.076
Laos/Lengkuas/Galanga	...	161	123	56
Lempuyang/Zingiber Aromaticum	...	–	–	–
Lidah Buaya/Aloevera	...	0	1	0
Mahkota Dewa/Phaleria Macrocarpa	...	–	–	–
Mengkudu/Indian Mulberry	...	4	0	0
Temuireng/Black Turmeric	...	–	–	–
Temukunci/Chinese Keys	...	–	–	–
Temulawak/Java Turmeric	...	473	291	88
Sambiloto/King of Bitter	...	–	–	–
Serai/ Lemongrass	...	6	1.053	4.397

Catatan/Note: <sup>1</sup> Satuan luas panen dalam pohon/The unit of harvested area are tree

Sumber/Source: Badan Pusat Statistik, Statistik Pertanian Hortikultura SPH-TBF/BPS-Statistics Indonesia, Agricultural Statistic for Horticulture SPH-TBF

**Tabel**  
**Table** 5.1.9**Luas Panen Tanaman Hias Menurut Kecamatan dan Jenis Tanaman di Kabupaten Buton Tengah (m<sup>2</sup>), 2022 dan 2023\***  
**Harvested Area of Ornamental Plants by District and Kind of Plant in Buton Tengah Regency (m<sup>2</sup>), 2022 and 2023\***

Kecamatan <i>District</i>	Angrek Pot/ <i>Orchid</i>		Angrek Potong/ <i>Orchid</i>	
	2022	2023*	2022	2023*
(1)	(2)	(3)	(4)	(5)
Talaga Raya	–	–	–	–
Mawasangka	–	–	–	–
Mawasangka Tengah	–	–	–	–
Mawasangka Timur	–	–	–	–
Lakudo	–	–	–	–
Gu	–	–	–	–
Sangia Wambulu	–	–	–	–
Kabupaten Buton Tengah	–	–	–	–

Lanjutan Tabel/*Continued Table* 5.1.9

Kecamatan <i>District</i>	Krisan/ <i>Chrysantemum</i>		Mawar/ <i>Rose</i>	
	2022	2023*	2022	2023*
(1)	(6)	(7)	(8)	(9)
Talaga Raya	–	–	–	–
Mawasangka	–	–	–	–
Mawasangka Tengah	–	–	–	–
Mawasangka Timur	–	–	–	–
Lakudo	–	–	–	–
Gu	–	–	–	–
Sangia Wambulu	–	–	–	–
Kabupaten Buton Tengah	–	–	–	–

Lanjutan Tabel/*Continued Table* 5.1.9

Kecamatan <i>District</i>	Sedap Malam/ <i>Tuberose</i>		Bugenvil/ <i>Bougainvillea</i>		Melati/ <i>Jasmine</i>	
	2022	2023*	2022	2023*	2022	2023*
(1)	(10)	(11)	(12)	(13)	(14)	(15)
Talaga Raya	–	–	–	–	–	–
Mawasangka	–	–	–	–	–	–
Mawasangka Tengah	–	–	–	–	–	–
Mawasangka Timur	–	–	–	–	–	–
Lakudo	–	–	–	–	–	–
Gu	–	–	–	–	–	–
Sangia Wambulu	–	–	–	–	–	–
<b>Kabupaten Buton Tengah</b>	<b>–</b>	<b>–</b>	<b>–</b>	<b>–</b>	<b>–</b>	<b>–</b>

Catatan/*Note*: ...

Sumber/*Source*: Badan Pusat Statistik, Statistik Pertanian Hortikultura SPH-TH/BPS-Statistics Indonesia, *Agricultural Statistik for Horticulture SPH-TH*

**Tabel**  
**Table** 5.1.10**Produksi Tanaman Hias Menurut Kecamatan dan Jenis Tanaman di Kabupaten Buton Tengah (tangkai), 2022 dan 2023\****Production of Ornamental Plants by District and Kind of Plant in Buton Tengah Regency (stalks), 2022 and 2023\**

Kecamatan <i>District</i>	Angrek Pot/ <i>Orchid</i>		Anggrek Potong/ <i>Orchid</i>	
	2022	2023*	2022	2023*
(1)	(2)	(3)	(4)	(5)
Talaga Raya	–	–	–	–
Mawasangka	–	–	–	–
Mawasangka Tengah	–	–	–	–
Mawasangka Timur	–	–	–	–
Lakudo	–	–	–	–
Gu	–	–	–	–
Sangia Wambulu	–	–	–	–
Kabupaten Buton Tengah	–	–	–	–



Lanjutan Tabel/*Continued Table* 5.1.10

Kecamatan <i>District</i>	Krisan/ <i>Chrysantemum</i>		Mawar/ <i>Rose</i>	
	2022	2023*	2022	2023*
(1)	(6)	(7)	(8)	(9)
Talaga Raya	–	–	–	–
Mawasangka	–	–	–	–
Mawasangka Tengah	–	–	–	–
Mawasangka Timur	–	–	–	–
Lakudo	–	–	–	–
Gu	–	–	–	–
Sangia Wambulu	–	–	–	–
Kabupaten Buton Tengah	–	–	–	–

Lanjutan Tabel/*Continued Table* 5.1.10

Kecamatan <i>District</i>	Sedap Malam/ <i>Tuberose</i>		Bugenvil/ <i>Bougainvillea</i>		Melati/ <i>Jasmine</i>	
	2022	2023*	2022	2023*	2022	2023*
(1)	(10)	(11)	(12)	(13)	(14)	(15)
Talaga Raya	-	-	-	-	-	-
Mawasangka	-	-	-	-	-	-
Mawasangka Tengah	-	-	-	-	-	-
Mawasangka Timur	-	-	-	-	-	-
Lakudo	-	-	-	-	-	-
Gu	-	-	-	-	-	-
Sangia Wambulu	-	-	-	-	-	-
Kabupaten Buton Tengah	-	-	-	-	-	-

Catatan/*Note*: ...Sumber/*Source*: Badan Pusat Statistik, Statistik Pertanian Hortikultura SPH-TH/BPS-Statistics Indonesia, *Agricultural Statistik for Horticulture SPH-TH*

**Tabel**  
**Table** 5.1.11**Luas Panen Tanaman Hias Menurut Jenis Tanaman di  
Kabupaten Buton Tengah (m<sup>2</sup>), 2020–2023\***  
**Harvested Area of Ornamental Plants by Kind of Plant in  
Buton Tengah Regency (m<sup>2</sup>), 2020–2023\***

Jenis Tanaman <i>Kind of Plants</i>	2020	2021	2022	2023*
(1)	(2)	(3)	(4)	(5)
Aglaonema	–	–	–	–
Anggrek Pot/ <i>Potted Orchid</i>	–	–	–	–
Anggrek Potong/ <i>Cut Orchid</i>	–	–	–	–
Anthurium Bunga/ <i>Flamingo Lily Flower</i>	–	–	–	–
Bromelia	–	–	–	–
Bugenvil/ <i>Bougainvillea</i>	–	–	–	–
Cordyline	–	–	–	–
Dracaena/ <i>Dracaena</i>	–	–	–	–
Gerbera ( <i>Herbras</i> )	–	–	–	–
Heliconia ( <i>Pisang-Pisangan</i> )	–	–	–	–
Ixora ( <i>Soka</i> )	–	–	–	–
Krisan/ <i>Chrysantemum</i>	–	–	–	–
Mawar/ <i>Rose</i>	–	–	–	–
Melati/ <i>Jasmine</i>	–	–	–	–
Pakis/ <i>Leather Leaf Fern</i>	–	–	–	–
Palem <sup>1</sup> / <i>Palm<sup>1</sup></i>	–	–	–	–
Phylodendron/ <i>Phylodendron</i>	–	–	–	–
Puring/ <i>Croton</i>	–	–	–	–
Sanseviera ( <i>Pedang-Pedangan</i> )	–	–	–	–
Sedap Malam/ <i>Tuberose</i>	–	–	–	–

Catatan/Note: ...

Sumber/Source: Badan Pusat Statistik, Statistik Pertanian Hortikultura SPH-TH/BPS-Statistics Indonesia, *Agricultural Statistik for Horticulture SPH-TH*

**Tabel**  
**Table** 5.1.12

**Produksi Tanaman Hias Menurut Jenis Tanaman di  
Kabupaten Buton Tengah (tangkai), 2020–2023\***  
*Production of Ornamental Plants by Kind of Plant n Buton  
Tengah Regency (stalks), 2020–2023\**

Jenis Tanaman <i>Kind of Plants</i>	2020	2021	2022	2023*
(1)	(2)	(3)	(4)	(5)
Aglaonema	–	–	–	–
Anggrek Pot/ <i>Potted Orchid</i>	–	–	–	–
Anggrek Potong/ <i>Cut Orchid</i>	–	–	–	–
Anthurium Bunga/ <i>Flamingo Lily Flower</i>	–	–	–	–
Bromelia	–	–	–	–
Bugenvil/ <i>Bougainvillea</i>	–	–	–	–
Cordyline	–	–	–	–
Dracaena/ <i>Dracaena</i>	–	–	–	–
Gerbera ( <i>Herbras</i> )	–	–	–	–
Heliconia ( <i>Pisang-Pisangan</i> )	–	–	–	–
Ixora ( <i>Soka</i> )	–	–	–	–
Krisan/ <i>Chrysantemum</i>	–	–	–	–
Mawar/ <i>Rose</i>	–	–	–	–
Melati/ <i>Jasmine</i> <sup>1</sup>	–	–	–	–
Pakis/ <i>Leather Leaf Fern</i>	–	–	–	–
Palem <sup>2</sup> / <i>Palm</i> <sup>2</sup>	–	–	–	–
Phylodendron/ <i>Phylodendron</i>	–	–	–	–
Puring/ <i>Croton</i>	–	–	–	–
Sansevieria ( <i>Pedang-Pedangan</i> )	–	–	–	–
Sedap Malam/ <i>Tuberose</i>	–	–	–	–

Catatan/Note: <sup>1</sup> Satuan produksi dalam pohon/*The unit of production are tree*

<sup>2</sup> Satuan produksi dalam kg/*The unit of production are kg*

Sumber/Source: Badan Pusat Statistik, Statistik Pertanian Hortikultura SPH-TH/BPS-Statistics Indonesia, *Agricultural Statistik for Horticulture SPH-TH*

**Tabel**  
**Table** 5.1.13**Produksi Buah-buahan Menurut Kecamatan dan Jenis Tanaman di Kabupaten Buton Tengah (kuintal), 2022 dan 2023\***  
**Production of Fruits by District and Kind of Plant in Buton Tengah Regency (kuintal), 2022 and 2023\***

Kecamatan <i>District</i>	Mangga/ <i>Mango</i> (kw/ <i>qui</i> )		Durian/ <i>Durian</i> (kw/ <i>qui</i> )	
	2022	2023*	2022	2023*
(1)	(2)	(3)	(4)	(5)
Talaga Raya	5,78	68,00	–	–
Mawasangka	1.477,09	88.852,30	–	–
Mawasangka Tengah	3,16	363,11	–	–
Mawasangka Timur	36,28	877,10	–	–
Lakudo	5,61	58,16	–	–
Gu	–	82,00	–	–
Sangia Wambulu	2,68	327,60	–	–
Kabupaten Buton Tengah	1.530,60	90.628,27	–	–

Lanjutan Tabel/*Continued Table* 5.1.13

Kecamatan <i>District</i>	Jeruk Siam/Kepronk/ <i>Orange/</i> <i>Tangerine</i> (kw/ <i>qui</i> )		Pisang/ <i>Banana</i> (kw/ <i>qui</i> )	
	2022	2023*	2022	2023*
(1)	(6)	(7)	(8)	(9)
Talaga Raya	–	–	10,50	149,00
Mawasangka	51,19	1.625,68	2.203,12	14.538,60
Mawasangka Tengah	–	–	98,08	245,00
Mawasangka Timur	–	–	15,39	202,70
Lakudo	1,15	6,18	47,68	89,70
Gu	–	–	478,29	6.795,00
Sangia Wambulu	0,31	23,80	505,60	3.994,60
Kabupaten Buton Tengah	52,65	1.655,66	3.358,66	26.014,60

Lanjutan Tabel/*Continued Table* 5.1.13

Kecamatan <i>District</i>	Pepaya/ <i>Papaya</i> (kw/ <i>qui</i> )		Salak/ <i>Snakefruit</i> (kw/ <i>qui</i> )	
	2022	2023*	2022	2023*
(1)	(10)	(11)	(12)	(13)
Talaga Raya	6,02	90,50	–	–
Mawasangka	140,87	4.162,43	59,30	209,5
Mawasangka Tengah	761,88	3.834,00	–	–
Mawasangka Timur	8,92	140,85	–	–
Lakudo	18,86	1.594,96	–	–
Gu	18,83	359,62	10,67	75,18
Sangia Wambulu	15,92	160,63	–	–
Kabupaten Buton Tengah	971,30	10.342,99	69,97	284,68

Lanjutan Tabel/*Continued Table* 5.1.13

Kecamatan <i>District</i>	Jambu Air/ <i>Water Apple</i> (kw/ <i>qui</i> )		Jambu Biji/ <i>Guava</i> (kw/ <i>qui</i> )	
	2022	2023*	2022	2023*
(1)	(10)	(11)	(12)	(13)
Talaga Raya	–	–	56,68	85,20
Mawasangka	305,64	430,50	1.432,24	5.870,00
Mawasangka Tengah	170,50	215,00	62,10	175,00
Mawasangka Timur	0,00	0,00	0,00	0,00
Lakudo	39,40	85,56	23,16	21,90
Gu	86,75	39,30	3,80	11,78
Sangia Wambulu	29,80	24,20	94,88	219,50
<b>Kabupaten Buton Tengah</b>	<b>632,09</b>	<b>794,56</b>	<b>1.672,86</b>	<b>6.383,38</b>

Catatan/*Note*:

...

Sumber/*Source*: Badan Pusat Statistik, Statistik Pertanian Hortikultura SPH-BST/*BPS-Statistics Indonesia, Agricultural Statistic for Horticulture SPH-BST*



**Tabel**  
**Table** 5.1.14**Produksi Buah-Buahan dan Sayuran Tahunan Menurut Jenis Tanaman di Kabupaten Buton Tengah (kuintal), 2020–2023\***  
**Production of Annual Fruits and Vegetables by Kind of Plant in Buton Tengah Regency (quintal), 2020–2023\***

Jenis Tanaman/Kind of Plants	2020	2021	2022	2023*
(1)	(2)	(3)	(4)	(5)
Buah–Buahan/Fruits:				
Alpukat/Avocado	...	19,95	55,40	17,65
Anggur/Grape	...	–	–	–
Apel/Apple	...	–	–	–
Belimbing/Star Fruit	...	114,46	9,95	22,55
Buah Naga/Dragon Fruit	...	2,50	16,13	111,70
Duku/Langsar/Kokosan	...	–	–	–
Durian	...	–	–	–
Jambu Air/Water Apple	...	852,90	632,09	794,56
Jambu Biji/Guava	...	1.672,38	1.672,86	6.383,38
Jeruk Pamelon/Pomelo	...	562,68	206,13	1.028,23
Jeruk Lemon/Lemon	...	6,61	2,05	1,65
Jeruk Siam/Kepron/Orange/Tangerine	...	794,72	526,46	1.655,66
Lengkeng/Longan	...	–	–	–
Mangga/Mango	...	35.907,10	15.305,95	90.628,27
Manggis/Mangosteen	...	–	–	–
Nenas/Pineapple	...	1.096,95	693,22	764,77
Nangka/Cempedak/Jackfruit	...	9.612,06	4.262,31	3.988,42
Pepaya/Papaya	...	9.568,42	9.713,00	10.342,99

Lanjutan Tabel/*Continued Table 5.1.14*

Jenis Tanaman/ <i>Kind of Plants</i>	2020	2021	2022	2023*
(1)	(2)	(3)	(4)	(5)
Pisang/ <i>Banana</i>	...	18.255,62	33.586,56	26.014,60
Rambutan/ <i>Rambutan</i>	...	186,90	0,00	0,00
Salak/ <i>Snakefruit</i>	...	243,57	699,68	284,68
Sawo/ <i>Sapodilla/Sawo</i>	...	–	–	–
Sirsak/ <i>Soursop</i>	...	845,15	856,08	1.492,62
Sukun/ <i>Breadfruit</i>	...	340,70	478,48	1.164,72
Sayuran/ <i>Vegetables:</i>				
Melinjo/ <i>Gnetum/Melinjo</i>	...	–	–	–
Petai/ <i>Twisted Cluster Bean</i>	...	–	–	–

Catatan/*Note:* ...Sumber/*Source:* Badan Pusat Statistik, Statistik Pertanian Hortikultura SPH-BST/*BPS-Statistics Indonesia, Agricultural Statistic for Horticulture SPH-BST*

## 5.2 PERKEBUNAN ESTATE CROPS

**Tabel 5.2.1** Luas Areal Tanaman Perkebunan Menurut Kecamatan dan Jenis Tanaman di Kabupaten Buton Tengah (ha), 2022 dan 2023\*  
*Planted Area of Estate Crops by District and Type of Crops in Buton Tengah Regency (ha), 2022 and 2023\**

Kecamatan <i>District</i>	Jamut Mete/ <i>Cashew</i>		Kelapa/ <i>Coconut</i>	
	2022	2023*	2022	2023*
(1)	(2)	(3)	(4)	(5)
Talaga Raya	145,00	145,00	118,00	118,00
Mawasangka	3.678,00	3.643,00	1.057,00	1.052,00
Mawasangka Tengah	1.736,00	1.725,00	35,00	33,50
Mawasangka Timur	981,00	974,00	36,00	36,00
Lakudo	3.743,00	3.713,00	246,00	217,05
Gu	2.419,00	2.419,00	70,00	70,00
Sangia Wambulu	71,00	69,00	5,50	5,50
Kabupaten Buton Tengah	12.773,00	12.688,80	1.567,50	1.532,05

Lanjutan Tabel/*Continued Table* 5.2.1

Kecamatan <i>District</i>	Vanili/ <i>Vanilla</i>		Kopi/ <i>Coffee</i>	
	2022	2023*	2022	2023*
(1)	(6)	(7)	(8)	(9)
Talaga Raya	–	–	–	–
Mawasangka	45,50	44,75	11,00	20,00
Mawasangka Tengah	–	–	–	–
Mawasangka Timur	–	–	–	–
Lakudo	1,00	1,00	3,00	0,00
Gu	–	–	37,00	37,00
Sangia Wambulu	–	–	–	–
Kabupaten Buton Tengah	46,50	45,75	51,00	5700

Lanjutan Tabel/*Continued Table* 5.2.1

Kecamatan <i>District</i>	Kakao/ <i>Cocoa</i>		Pala/ <i>Nutmeg</i>	
	2022	2023*	2022	2023*
(1)	(10)	(11)	(12)	(13)
Talaga Raya	–	–	–	–
Mawasangka	53,00	37,00	65,00	51,00
Mawasangka Tengah	–	–	–	–
Mawasangka Timur	–	–	–	–
Lakudo	1,00	0,00	–	–
Gu	1,00	0,00	–	–
Sangia Wambulu	–	–	–	–
Kabupaten Buton Tengah	55,00	37,00	65,00	51,00

Lanjutan Tabel/*Continued Table* 5.2.1

Kecamatan <i>District</i>	Lada/Pepper		Cengkeh/Claves	
	2022	2023*	2022	2023*
(1)	(14)	(15)	(16)	(17)
Talaga Raya	–	–	–	–
Mawasangka	9,00	7,00	–	–
Mawasangka Tengah	–	–	–	–
Mawasangka Timur	–	–	–	–
Lakudo	3,00	2,50	–	–
Gu	1,00	1,00	–	–
Sangia Wambulu	–	–	–	–
<b>Kabupaten Buton Tengah</b>	<b>13,00</b>	<b>10,50</b>	<b>–</b>	<b>–</b>

Catatan/Note: ...

Sumber/Source: Dinas Perkebunan dan Hortikultura Kabupaten Buton Tengah, 2023

**Tabel**  
**Table** 5.2.2**Produksi Perkebunan Menurut Kecamatan dan Jenis Tanaman di Kabupaten Buton Tengah(ton), 2022 dan 2023\***  
**Production of Estates by District and Type of Crops in Buton Tengah Regency (ton), 2022 and 2023\***

Kecamatan <i>District</i>	Jamut Mete/ <i>Cashew</i>		Kelapa/ <i>Coconut</i>	
	2022	2023*	2022	2023*
(1)	(2)	(3)	(4)	(5)
Talaga Raya	–	–	54,33	27,77
Mawasangka	–	–	790,35	404,98
Mawasangka Tengah	–	–	15,00	8,80
Mawasangka Timur	–	–	23,53	11,66
Lakudo	–	–	81,51	31,87
Gu	–	–	24,91	26,19
Sangia Wambulu	–	–	3,29	1,64
Kabupaten Buton Tengah	–	–	992,92	512,91

Lanjutan Tabel/*Continued Table 5.2.2*

Kecamatan <i>District</i>	Vanili/ <i>Vanila</i>		Kopi/ <i>Coffee</i>	
	2022	2023*	2022	2023*
(1)	(6)	(7)	(8)	(9)
Talaga Raya	–	–	–	–
Mawasangka	–	–	2,10	1,52
Mawasangka Tengah	–	–	–	–
Mawasangka Timur	–	–	–	–
Lakudo	–	–	–	–
Gu	–	–	0,21	0,22
Sangia Wambulu	–	–	–	–
Kabupaten Buton Tengah	–	–	2,31	1,75



Lanjutan Tabel/*Continued Table* 5.2.2

Kecamatan <i>District</i>	Kakao/ <i>Cocoa</i>		Pala/ <i>Nutmeg</i>	
	2022	2023*	2022	2023*
(1)	(10)	(11)	(12)	(13)
Talaga Raya	–	–	–	–
Mawasangka	5,83	1,71	–	–
Mawasangka Tengah	–	–	–	–
Mawasangka Timur	–	–	–	–
Lakudo	0,28	0,00	–	–
Gu	–	–	–	–
Sangia Wambulu	–	–	–	–
<b>Kabupaten Buton Tengah</b>	<b>6,10</b>	<b>1,71</b>	–	–

Lanjutan Tabel/*Continued Table* 5.2.2

Kecamatan <i>District</i>	Lada/Pepper		Cengkeh/Claves	
	2022	2023*	2022	2023*
(1)	(14)	(15)	(16)	(17)
Talaga Raya	–	–	–	–
Mawasangka	–	–	–	–
Mawasangka Tengah	–	–	–	–
Mawasangka Timur	–	–	–	–
Lakudo	–	–	–	–
Gu	–	–	–	–
Sangia Wambulu	–	–	–	–
Kabupaten Buton Tengah	–	–	–	–

Catatan/*Note*: ...Sumber/*Source*: Dinas Perkebunan dan Hortikultura Kabupaten Buton Tengah, 2023

**Tabel**  
**Table 5.2.3****Luas Areal Tanaman Perkebunan Rakyat Menurut Jenis Tanaman di Kabupaten Buton Tengah (ha), 2019–2023\***  
**Planted Area of Estate Crops by Type of Crops in Buton Tengah Regency (ha), 2019–2023\***

Jenis Tanaman Type of Crops	2019	2020	2021	2022	2023*
(1)	(2)	(3)	(4)	(5)	(6)
<b>Tanaman Tahunan</b> <i>Perennial Crops</i>					
Karet/ <i>Rubber</i>	–	–	–	–	–
Kelapa/ <i>Coconut</i>	1.273,00	1.596,00	1.564,00	1.567,50	1.532,05
Kelapa sawit/ <i>Oil palm</i>	–	–	–	–	–
Kopi/ <i>Coffee</i>	15,00	15,00	51,00	51,00	57,00
Kakao/ <i>Cocoa</i>	68,00	67,00	59,00	55,00	37,00
Teh/ <i>Tea</i>	–	–	–	–	–
Jambu mete/ <i>Cashew nut</i>	13.216,00	12.903,00	12.864,00	12.773,00	12.688,80
Pala/ <i>Nutmeg</i>	0,00	101,50	75,00	65,00	51,00
Lada/ <i>Pepper</i>	13,00	13,00	13,00	13,00	10,50
<b>Tanaman Semusim</b> <i>Seasonal Crops</i>					
Tebu/ <i>Sugar cane</i>	–	–	–	–	–
Tembakau/ <i>Tobacco</i>	–	–	–	–	–
Nilam/ <i>Patchouli</i>	–	–	–	–	–

Catatan/Note: ...

Sumber/Source: Dinas Perkebunan dan Hortikultura Kabupaten Buton Tengah, 2023

**Tabel**  
**Table** 5.2.4

**Produksi Perkebunan Rakyat Menurut Jenis Tanaman di Kabupaten Buton Tengah (ton), 2019–2023\***  
**Production of Estates by Type of Crops in Buton Tengah Regency (ton), 2019–2023\***

Jenis Tanaman Type of Crops	2019	2020	2021	2022	2023*
(1)	(2)	(3)	(4)	(5)	(6)
Tanaman Tahunan Perennial Crops					
Karet/Rubber	–	–	–	–	–
Kelapa/Coconut	676,84	607,84	727,92	507,38	512,91
Kelapa sawit/Oil palm	–	–	–	–	–
Kopi/Coffee	2,71	2,78	2,84	2,31	1,75
Kakao/Cocoa	3,89	4,37	3,94	2,78	1,71
Teh/Tea	–	–	–	–	–
Jambu mete/Cashew nut	2.572,01	2.125,01	340,67	343,01	1.481,00
Pala/Nutmeg	–	–	–	–	–
Lada/Pepper	0,63	0,87	0,82	0,89	0,63
Tanaman Semusim Seasonal Crops					
Tebu/Sugar cane	–	–	–	–	–
Tembakau/Tobacco	–	–	–	–	–
Nilam/Patchouli	–	–	–	–	–

Catatan/Note: ...

Sumber/Source: Dinas Perkebunan dan Hortikultura Kabupaten Buton Tengah, 2023

<https://butengkab.bps.go.id>



06

# INDUSTRI, PERTAMBANGAN, DAN ENERGI

Industry, Mining, and Energy



Jumlah Pelanggan Listrik  
yang dilayani  
UP3 Kota Baubau

**263.775**

Pelanggan



Jumlah Pelanggan PDAM

**7.868**

Pelanggan



Listrik Terjual pada Cabang/  
Ranting PLN

**320.693.672,10**

KWh



Jumlah Air yang Disalurkan  
PDAM Kota Baubau

**758.659**

m<sup>3</sup>



<https://butenkrab.bps.go.id>

Halaman ini sengaja dikosongkan  
*This page is intentionally left blank*

## PENJELASAN TEKNIS

Bab ini menyajikan data serta ulasan secara ringkas hasil kegiatan pembangunan pada sektor - sektor industri, listrik dan air minum di Kabupaten Buton Tengah.

## Industri

Sebagaimana yang diamanatkan oleh Undang-undang, pembangunan dibidang industri ditujukan untuk memperluas kesempatan kerja, meningkatkan ekspor, menunjang pembangunan daerah serta memanfaatkan sumber alam dan sumber daya manusia. Sejalan dengan itu, maka dewasa ini pemerintah memberikan kesempatan yang seluas-luasnya kepada masyarakat untuk membuka berbagai kegiatan dalam bidang industri.

Penyajian data tentang industri ini dikelompokkan menurut banyaknya tenaga kerja yang bekerja pada industri terbesar yaitu: industri besar dan sedang, industri kecil dan mikro. Industri yang memiliki tenaga kerja 100 orang atau lebih diklasifikasikan sebagai industri besar, 20 sampai dengan 99 orang diklasifikasikan sebagai industri sedang, 5 (lima) sampai dengan 19 orang diklasifikasikan sebagai industri kecil dan kurang dari lima orang adalah industri mikro.

Data perusahaan industri yang disajikan, diperoleh dari dua sumber, yaitu dari hasil Survei Industri Besar dan sedang tahun 2009 dan dari dinas perindustrian dan perdagangan kabupaten Buton.

Pengumpulan data industri besar dan sedang dilakukan melalui Survei Industri Besar dan sedang dilaksanakan

## TECHNICAL EXPLANATION

*This chapter presents data and briefly review the results of development activities in the sectors of industry, electricity and drinking water in Buton Tengah.*

## Industry

*As mandated by the contitution, the development of industry aimed at expanding employment opportunities, increasing exports, supporting regional development and utilizing natural as well as human resources. Accordingly, the government gives wide opportunity to the public to establish various activities in the industrial field.*

*Presentation of data on this industry are grouped according to the number of employees who work on the biggest industry are: large and medium industries, small and micro industries. Industries which has 100 employees or more are classified as a large scale industry, industry with 20 to 99 employees are classified as medium industries, 5 (five) to 19 people classified as small industries and less than five employees are micro industries.*

*Industrial enterprise data, presented were obtained from two sources, namely from the Survey of Large and Medium Manufacturing Establishment Survey in 2009 and from the Industry and Trade Office of Buton.*

*Data collection of large and medium industry is conducted through the large and Medium Manufacturing Establishment*



setiap tahun secara lengkap (sensus) sejak tahun 1975. Survei Industri Besar dan Sedang mencakup semua perusahaan industri yang mempunyai tenaga kerja 20 orang atau lebih.

Klasifikasi industri yang digunakan dalam survei ini berdasar kepada Klasifikasi Baku Lapangan Usaha Indonesia (KBLI). KBLI adalah klasifikasi lapangan usaha yang berdasar kepada Internal Standard Industrial Classification of All Economic Activities (ISIC)“ revisi 3 yang telah disesuaikan dengan kondisi Indonesia.

1. Industri pengolahan adalah suatu kegiatan ekonomi yang melakukan kegiatan mengubah suatu barang dasar secara mekanis, kimia atau dengan tangan sehingga menjadi barang jadi/setengah jadi dan atau barang yang kurang nilainya menjadi barang yang lebih nilainya dan sifatnya lebih dekat kepada pemakai akhir. Termasuk dalam kegiatan ini adalah jasa industri dan pekerjaan perakitan (assembling).
2. Jasa industri adalah kegiatan industri yang melayani keperluan pihak lain. Pada kegiatan ini bahan baku disediakan oleh pihak lain sedangkan pihak pengolah hanya melakukan pengolahannya dengan mendapat imbalan sebagai balas jasa (upah maklon).
3. Perusahaan atau usaha industri adalah suatu unit (kesatuan) usaha yang melakukan kegiatan ekonomi, bertujuan menghasilkan barang atau jasa, terletak pada suatu bangunan atau lokasi tertentu dan mempunyai catatan administrasi tersendiri mengenai produksi dan

*Survey that has been done annually for all industries (census) since 1975. Large and Medium Manufacturing Establishment Survey covers all industrial enterprises with 20 workers or more.*

*The industrial classification used in this survey is based on the Klasifikasi Baku Lapangan Usaha Indonesia (KBLI). KBLI is classification of economic activities based on the International Standard Industrial Classification of All Economic Activities (ISIC rev 3) that have been adapted to the local condition in Indonesia.*

1. *Manufacturing Industry is defined as an economic activity processing basic goods mechanically, chemically, or manually to be finished / semi-finished, or goods which are less value to goods of higher value, and its closer to the user end. This activity is included services for industry and assembling.*
2. *Services industries are industrial activities that serve the needs of others. In this activity, the raw material provided by the others while the workers are paid as a compensation for processing raw materials.*
3. *Manufacturing establishment is defined as a production unit engaged in economic activity, producing goods or service, located in a building or in a certain location, keeping a business record concerning the production and cost structure, and having a person or more that are responsible to those*

struktur biaya serta ada seorang atau lebih yang bertanggung jawab atas usaha tersebut.

4. Industri Pengolahan dikelompokkan ke dalam 4 golongan berdasarkan banyaknya pekerja, yaitu: Industri Besar (100 orang pekerja atau lebih), Industri Sedang/Menengah (20-99 orang pekerja), industri kecil (5-19 orang pekerja) dan Industri Mikro (1-4 orang pekerja).
5. Input atau Biaya Antara adalah biaya yang dikeluarkan dalam proses industri yang berupa bahan baku, bahan bakar, barang lainnya diluar bahan baku/ bahan penolong, jasa industri, sewa gedung dan biaya jasa non-industri.
6. Output adalah nilai keluaran yang dihasilkan dari proses kegiatan industri yang berupa barang yang dihasilkan, tenaga listrik yang dijual, jasa industri, keuntungan jual beli, pertambahan stok barang setengah jadi dan penerimaan lainnya.
7. Nilai Tambah adalah besarnya output dikurangi besarnya nilai input (antara).
8. Pengeluaran untuk tenaga kerja adalah merupakan imbalan atas jasa-jasa yang telah dikorbankan oleh pekerja untuk pihak lain yang meliputi upah/gaji, upah lembur, hadiah, bonus dan sejenisnya, iuran dana pensiun, tunjangan sosial, tunjangan kecelakaan dan lainnya.
9. Modal Tetap adalah modal kerja yang dapat digunakan lebih dari satu tahun.

*activities.*

4. *Manufacturing industries grouped into four categories based on the number of workers, namely: Large scale industries (100 employees or more), Medium / High scale industries (20-99 workers), small scale industries (5-19 workers), and Micro Industries (1-4 workers).*
5. *Input or Intermediate Cost is defined as cost of raw materials and supporting material, fuel, other materials, electricity, industrial services, building rent, and non-industrial services.*
6. *Output is defined as total value of all processed goods which include production, electricity sold, industrial services, profits, charge in stocks and other incomes.*
7. *Value added is defined as subtraction from output to input.*
8. *Labor cost is defined as compensation for workers in the form of money and goods. Labor cost covers wage and salary, overtime pay, bonus in cash and goods, pension funds, social allowance, accident allowance etc.*
9. *Fixed asset is working capital that can be used for more than one year.*

- |  |  |
|--|--|
| <p>10. Pajak Tidak Langsung adalah pajak yang langsung dibayarkan oleh perusahaan. Termasuk PPN.</p> <p>11. Bahan baku adalah bahan-bahan yang digunakan untuk proses produksi dalam membentuk suatu barang produksi.</p> <p>12. Barang yang dihasilkan adalah barang yang dihasilkan dalam proses produksi.</p> | <p>10. <i>Indirect Tax is tax paid by establishment including value added taxes (PPn).</i></p> <p>11. <i>Raw Material is materials used in the production process of production goods.</i></p> <p>12. <i>Outcome product is goods related in the production process.</i></p> |
|--|--|

Mulai tahun 2002, indeks produksi industri besar dan sedang / menengah menggunakan kerangka sampel tahun 2000. Sesuai dengan kerangka sampel, maka indeks hanya dapat disajikan maksimal dalam 2 digit ISIC Revisi 3.

*Since 2002, the industrial production indices of large and medium manufacturing have been calculated based on the 2000 sampling frame, the indices can be calculated maximally only in 2 digits of ISIC Revision 3.*

Metodologi penarikan sampel menggunakan "Cut Off Point" dan PPS.

*The methodology of the sample selection was based on "Cut Off Point" and PPS.*

#### Klasifikasi Industri

#### *Classification of Industry*

- |   |   |
|---|---|
| <p>a. Makanan dan Minuman</p> <p>b. Pengolahan Tembakau</p> <p>c. Tekstil</p> <p>d. Pakaian Jadi</p> <p>e. Kulit, barang kulit dan alas kaki</p> <p>f. Kayu, barang dari kayu (tidak termasuk furniture) dan barang-barang anyaman</p> <p>g. Kertas dan barang yang terbuat dari kertas</p> <p>h. Penerbitan, percetakan dan reproduksi media rekaman</p> <p>i. Batu bara, pengilangan minyak bumi dan pengolahan gas bumi, barang-barang dari pengilangan minyak bumi dan bahan nuklir.</p> <p>j. Kimia dan barang-barang dari bahan kimia</p> | <p>a. <i>Food and beverages</i></p> <p>b. <i>Tobacco</i></p> <p>c. <i>Textiles</i></p> <p>d. <i>Confection</i></p> <p>e. <i>Leather, leather goods and footwear.</i></p> <p>f. <i>Wood, articles of wood (excluding furniture) and woven goods.</i></p> <p>g. <i>Paper and Paper Products</i></p> <p>h. <i>Publishing, Printing and Reproduction of Recorded Media</i></p> <p>i. <i>Coal, petroleum refining and petroleum refining and nuclear materials.</i></p> <p>j. <i>Chemical and chemical products</i></p> <p>k. <i>Rubber, rubber products and plastic</i></p> |
|---|---|

- |   |  |
|---|--|
| <ul style="list-style-type: none"> <li>k. Karet, barang dari karet dan plastik</li> <li>l. Barang galian bukan logam</li> <li>m. Logam dasar</li> <li>n. Barang-barang dari logam kecuali mesin dan peralatannya</li> <li>o. Mesin dan perlengkapannya</li> <li>p. Mesin, peralatan kantor, akuntansi dan pengolahan data</li> <li>q. Mesin listrik lainnya dan perlengkapannya</li> <li>r. Radio, Televisi dan peralatan komunikasi serta perlengkapannya</li> <li>s. Peralatan kedokteran, alat-alat ukur, peralatan navigasi, peralatan optik, jam dan lonceng</li> <li>t. Kendaraan bermotor</li> <li>u. Alat angkutan, selain kendaraan bermotor roda empat atau lebih</li> <li>v. Furnitur dan pengolahan lainnya</li> <li>w. Daur ulang</li> </ul> | <ul style="list-style-type: none"> <li>l. <i>Non-metal mineral products</i></li> <li>m. <i>Basic metal</i></li> <li>n. <i>Metal goods except machinery and equipment</i></li> <li>o. <i>Machinery and equipment</i></li> <li>p. <i>Machinery, office equipment, accounting and data processing.</i></li> <li>q. <i>Other electrical machines and equipment</i></li> <li>r. <i>Radio, television and communication equipment</i></li> <li>s. <i>Medical equipment, measuring tools, navigation equipment, optical instrument, watches and clock</i></li> <li>t. <i>Motor vehicle</i></li> <li>u. <i>Transport equipment, other than automobiles or more.</i></li> <li>v. <i>Furniture and other manufacturing</i></li> <li>w. <i>Recycling</i></li> </ul> |
|---|--|

Pengumpulan data industri mikro dan kecil (IMK) di peroleh dari Survei Industri Miro dan Kecil, serta melalui pengumpulan data sekunder dari Dinas Perindustrian dan Perdagangan.

Listrik

Perusahaan Listrik Negara (PLN) adalah perusahaan umum milik negara yang mempunyai aktivitas kegiatan pembangkitan, transmisi, dan distribusi tenaga listrik.

Air Minum

Perusahaan            Daerah            Air

*The data collection of micro and small industries (IMK) held by IMK Survey, and also from secondary data collection from Disperindag.*

*Electricity*

*State Electricity Company (PLN) is a state owned company that has activities for electricity production, transmission, and electricity distribution.*

*Drinking Water*

*The Water Supply Company (PDAM)*

Minum (PDAM) adalah perusahaan yang mempunyai aktivitas dalam penampungan, penjernihan, dan penyaluran air baku atau air bersih dari terminal air melalui saluran air, pipa atau mobil tangki (dalam satu pengelolaan administrasi dengan kegiatan ekonomi) kepada rumah tangga, perusahaan industri, atau pengguna komersial lainnya.

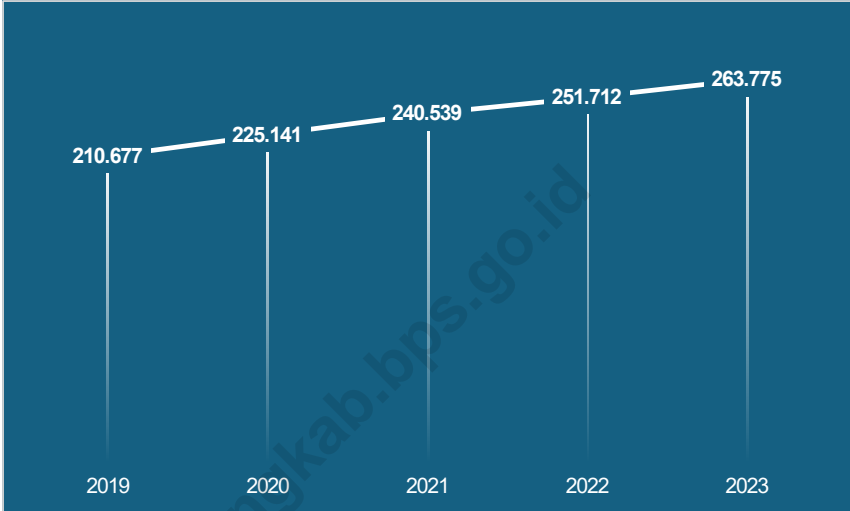
24. Jumlah listrik/gas/air bersih yang terjual adalah banyaknya listrik/gas/air bersih yang disalurkan kepada para pelanggan
25. Biaya input adalah pengeluaran yang digunakan untuk pembelian bahan bakar dan pelumas tenaga listrik yang dibeli, alat-alat tulis, onderdil, ongkos pemeliharaan dan perbaikan kecil alat produksi, sewa gedung dan mesin serta jasa lainnya.
26. Nilai output adalah nilai tenaga listrik/gas/air bersih yang dijual atau didistribusikan kepada para pelanggan dan ditambah dengan pendapatan atau penerimaan dari kegiatan jasa perusahaan.

*is a company with several activities such as the collection and purification of water and the distribution of water to households, industries, and other commercial users.*

24. *Sold electricity/gas/cleaned water is total electricity/gas/cleaned water distributed to customers.*
25. *Input values include expenditures for fuel and lubricant, electricity consumed maintenance, stationaries, spareparts, maintenance costs of machineries and vehicles, building and machineries rental costs, and costs of other services.*
26. *Output values cover electricity/gas/cleaned water sold and distributed to customers added by income from other services.*

**Gambar**  
**Picture**

**6.1** Jumlah Pelanggan PT PLN (Persero) UP3 Baubau, 2019-2023  
*Number of Registered Electricity Customers PT. PLN (Persero) UP3 Baubau, 2019-2023*



Sumber/Source: PT. PLN (Persero) UP3 Baubau

**Tabel**  
**Table**      **6.1**      **Daya Terpasang, Produksi, dan Listrik Terjual PT PLN (Persero) Menurut Unit Layanan Pelanggan (ULP) di UP3 Baubau, 2023**  
**Installed Electricity Power, Production, and Electricity Sold of PT. PLN (Persero) by Customer Service Unit in UP3 of Baubau, 2023**

Kecamatan Subdistrict	Daya Terpasang Installed Capacity (KW)	Produksi Listrik Production (KWh)	Listrik Terjual Electricity Sold (KWh)
(1)	(2)	(3)	(4)
Baubau Kota	–	19.817.793,09	128.127.555,10
Raha	–	132.282.551,70	83.210.625,64
Mawasangka	–	56.821.748,79	35.055.788,40
Wangiwangi	–	39.126.531,02	36.419.394,14
Pasarwajo	–	57.854.211,55	37.880.308,78
<b>UP3 Baubau</b>	<b>–</b>	<b>483.259.084,30</b>	<b>320.693.672,10</b>

Sumber/Source: PT PLN UP3 Baubau

Lanjutan Tabel/Continued Table 6.1

Kecamatan Subdistrict	Dipakai Sendiri Own Usage (KWh)	Susut/Hilang Shrunked (%)
(1)	(5)	(6)
Baubau Kota	1.128.421,82	11.997.868,50
Raha	980.924,83	11.719.664,57
Mawasangka	492.333,12	5.645.643,67
Wangiwangi	413.638,08	2.293.498,80
Pasarwajo	421.969,84	2.890.672,972
UP3 Baubau	3.437.287,69	34.260.116,16

Sumber/Source: PT PLN UP3 Baubau



**Tabel**  
**Table**

**6.2** **Jumlah Pelanggan PT PLN (Persero) UP3 Baubau Menurut Kecamatan di Kabupaten Buton Tengah, 2019-2023**  
**Number of Registered Electricity Customers of PT. PLN (Persero) UP3 Baubau by Subdistrict in Buton Tengah Regency, 2019-2023**

Golongan Tarif	2019	2020	2021	2022	2023
(1)	(2)	(3)	(4)	(5)	(6)
Baubau Kota	66.908	71.538	76.524	80.609	84.493
Raha	61.576	65.858	70.304	73.027	76.907
Mawasangka	28.931	31.542	34.331	35.932	37.806
Wangiwangi	27.447	28.763	30.226	31.370	32.476
Pasarwajo	25.815	27.440	29.154	30.774	32.093
<b>UP3 Baubau</b>	<b>210.677</b>	<b>225.141</b>	<b>240.539</b>	<b>251.712</b>	<b>263.775</b>

Sumber/Source: PT PLN UP3 Baubau

**Tabel** 6.3 **Jumlah Pelanggan dan Air yang Disalurkan menurut Kecamatan di Kabupaten Buton Tengah, 2023**  
**Table** 6.3 **Number of Customer and Distributed Clean Water by Subdistrict in Buton Tengah Regency, 2023**

Kecamatan Subdistrict	Pelanggan Number of Customers	Air Disalurkan Distributed Water (m3)	Nilai Value (rupiah)
(1)	(2)	(3)	(4)
Sosial	46	7.796	50.281.200
Rumah Tangga	7.006	648.898	6.073.819.400
Instansi Pemerintah	812	96.109	1.122.109.000
Niaga	4	5.856	119.418.000
Industri	–	–	–
Khusus	–	–	–
Lainnya	–	–	–
<b>PDAM Kab. Buton</b>	<b>7.868</b>	<b>758.659</b>	<b>7.365.627.600</b>

Sumber/Source: Perusahaan Daerah Air Minum Kabupaten Buton /The Water Supply Company of Buton Regency

<https://butengkab.bps.go.id>



07

# PARIWISATA

## Tourism



Jumlah Rumah Makan/Restoran

36



Jumlah Hotel

17



Jumlah Wisatawan Mancanegara

169



Jumlah Wisatawan Domestik

67.216

Objek Pariwisata di Kabupaten Buton Tengah  
didominasi oleh **Wisata Bahari**



## PENJELASAN TEKNIS

1. Konsep dan definisi pariwisata mengikuti rekomendasi World Tourism Organization (WTO) dan International Union of Office Travel Organization (IUOTO).
2. Wisatawan Mancanegara ialah setiap pengunjung yang mengunjungi suatu Negara di luar tempat tinggalnya, didorong oleh satu atau beberapa keperluan tanpa bermaksud memperoleh penghasilan di tempat yang dikunjungi dan lamanya kunjungan tersebut tidak lebih dari satu tahun (12 bulan). Definisi ini mencakup 2 (dua) kategori wisatawan mancanegara, yaitu :
  - a. Wisatawan (turis) ialah setiap pengunjung seperti definisi di atas yang tinggal paling sedikit 24 jam, akan tetapi tidak lebih dari 1 (satu ) tahun di tempat yang dikunjungi, dengan maksud antara lain: berlibur, rekreasi, olah raga, bisnis, menghadiri pertemuan, studi dan kunjungan dengan alasan kesehatan.
  - b. Excursionist ialah setiap pengunjung seperti definisi di atas yang tinggal kurang dari 24 jam di tempat yang dikunjungi (termasuk "Cruise Passangers"). Cruise Passanger adalah setiap pengunjung yang tiba di suatu Negara di mana mereka tidak menginap di akomodasi yang tersedia di Negara tersebut, misalnya dengan kapal laut.
3. Penerimaan Negara dari wisatawan

## TECHNICAL NOTES

1. *The concept and definition of tourism refers to the recommendations of the World Torism Organization (WTO) and international Union of Office Travel Organizations (IUOTO)*
2. *Foreign Tourist is any visitor who visits a country outside their homes, driven by one or several purposes without intending memperoleh income in the places visited and duration of the visit no more than one year (12 months). This definition includes two (2) categories of tourists, namely:*
  - a. *Tourists (tourists) is that every visitor to the definition above living for at least 24 hours, but not more than 1 (one) year in the places visited, with the intent include: vacation, recreation, sports, business, attending meetings, studies and visits to health reasons.*
  - b. *Excursionist is every visitor like the above definition are staying less than 24 hours in the places visited (including the "Cruise Passangers"). Cruise Passenger is any visitor who arrives in a country where they do not stay in the accommodation available in the country, for example by ship.*
3. *Revenue from foreign visitor is the number of foreign fisitors in Indonesia multiplied by the average*

mancanegara adalah hasil kali antara rata-rata pengeluaran wisman per kunjungan dengan jumlah kunjungan wisman.

4. Akomodasi ialah suatu usaha yang menggunakan suatu bangunan atau sebagian bangunan yang disediakan secara khusus dan setiap orang yang menginap, makan serta memperoleh pelayanan dan fasilitas lainnya dengan pembayaran. Akomodasi dibedakan antara hotel dan akomodasi lainnya. Ciri khusus dari hotel adalah mempunyai restoran yang di bawah manajemen hotel tersebut.
5. Hotel berbintang yaitu hotel yang telah memenuhi persyaratan yang telah ditentukan seperti persyaratan fisik, bentuk pelayanan yang diberikan, kualifikasi tenaga kerja, jumlah kamar dan lainnya. Hotel tidak berbintang yaitu hotel yang tidak memenuhi persyaratan yang telah ditentukan.
6. Tingkat penghunian kamar hotel adalah persentase banyaknya malam kamar yang dihuni terhadap banyaknya malam kamar yang tersedia.
7. Rata-rata lamanya tamu menginap adalah hasil bagi antara banyaknya malam tempat tidur yang terpakai dengan banyaknya tamu yang menginap di hotel dan akomodasi lainnya.

*expenditures per visit.*

4. *An accommodation is an establishment using a building or a part of any person to stay eat and obtain service and other facilities. Accommodation is segregated into hotel and other distinguish between the hotel and other accommodation. The special characteristic of a hotel is having a restaurant under the hotel management.*
5. *A classified hotel is an accommodation which meets specified standards regarding physical requirements, services provided, manpower qualifications, number of rooms available, etc. A non-classified hotel is an accommodation which has not met the requirements previously mentioned.*
6. *Room occupancy rate is the number of room night occupied divided by the number of room night available, multiplied by 100 percent.*
7. *Average length of stay is the number of bed nights used divided by the number of guests staying at the accommodation.*

**Gambar****Picture**

7.1

**Jumlah Akomodasi Hotel di Kabupaten Buton Tengah, 2023****Number of Hotel Accomodation in Buton Tengah Regency, 2023**

Sumber/Source:

Dinas Pariwisata Kabupaten Buton Tengah/Tourism Office of Buton Tengah Regency



**Tabel** 7.1 **Jumlah Rumah Makan/Restoran menurut Kecamatan di Kabupaten Buton Tengah, 2020-2023**  
**Table** 7.1 **Number of Restaurants by Subdistrict in Buton Tengah Regency, 2020-2023**

Kecamatan Subdistrict	2020	2021	2022	2023
(1)	(2)	(3)	(4)	(5)
Talaga Raya	6	5	5	1
Mawasangka	14	6	6	8
Mawasangka Tengah	8	5	5	3
Mawasangka Timur	–	–	–	–
Lakudo	10	8	8	12
Gu	13	12	12	12
Sangia Wambulu	–	–	–	–
<b>Buton Tengah</b>	<b>51</b>	<b>36</b>	<b>36</b>	<b>36</b>

Sumber/Source: Dinas Pariwisata Kabupaten Buton Tengah/Tourism Office of Buton Tengah Regency

**Tabel 7.2** Jumlah Akomodasi Hotel menurut Kecamatan di Kabupaten Buton Tengah, 2022 dan 2023  
**Table 7.2** *Number of Hotel Accommodation by Subdistrict in Buton Tengah Regency, 2022 and 2023*

Kecamatan Subdistrict	Hotel Hotels		Kamar Rooms		Tempat Tidur Beds	
	2022	2023	2022	2023	2022	2023
(1)	(2)	(3)	(4)	(5)	(6)	(7)
Talaga Raya	1	2	5	10	5	10
Mawasangka	5	10	34	55	34	56
Mawasangka Tengah	1	1	10	6	10	6
Mawasangka Timur	–	–	–	–	–	–
Lakudo	2	2	30	30	30	34
Gu	3	2	27	27	27	32
Sangia Wambulu	–	–	–	–	–	–
<b>Buton Tengah</b>	<b>12</b>	<b>17</b>	<b>106</b>	<b>128</b>	<b>106</b>	<b>138</b>

Sumber/Source: Dinas Pariwisata Kabupaten Buton Tengah/Tourism Office of Buton Tengah Regency

**Tabel**  
**Table**

7.3

**Jumlah Tamu Hotel Mancanegara dan Domestik menurut Kecamatan di Kabupaten Buton Tengah, 2023**  
**Number of Foreign and Domestic Hotel Guests by Subdistrict in Buton Tengah Regency, 2023**

Kecamatan Subdistrict	Hotel Bintang Classified Hotel		Hotel Non Bintang Non Classified Hotel	
	Tamu Asing Foreign	Dalam Negeri Domestic	Tamu Asing Foreign	Dalam Negeri Domestic
(1)	(2)	(3)	(4)	(5)
Talaga Raya	–	–	1	211
Mawasangka	–	–	0	61
Mawasangka Tengah	–	–	1	15
Mawasangka Timur	–	–	–	–
Lakudo	–	–	37	572
Gu	–	–	–	2.218
Sangia Wambulu	–	–	–	–
<b>Buton Tengah</b>	–	–	<b>39</b>	<b>3.077</b>

Sumber/Source: Dinas Pariwisata Kabupaten Buton Tengah/Tourism Office of Buton Tengah Regency

**Tabel** **7.4** **Jumlah Objek Pariwisata Menurut Kecamatan di Kabupaten Buton Tengah, 2023**  
**Table** **7.4** **Number of Tourism Objects by Subdistrict in Buton Tengah Regency, 2023**

Kecamatan Subdistrict	Wisata Sejarah Historical Tour	Wisata Bahari Marine Tourism	Wisata Budaya Culture Tour	Wisata Alam Natural Tourism
(1)	(2)	(3)	(4)	(5)
Talaga Raya	1	8	–	15
Mawasangka	2	6	–	113
Mawasangka Tengah	1	20	–	19
Mawasangka Timur	–	4	–	16
Lakudo	–	4	–	102
Gu	2	4	–	78
Sangia Wambulu	1	–	–	7
<b>Buton Tengah</b>	<b>7</b>	<b>46</b>	<b>–</b>	<b>350</b>

Lanjutan Tabel/Continued Table 7.4

Kecamatan <i>Subdistrict</i>	ODTW Seni Budaya <i>Object of Art and Culture Tourism Attraction</i>	Event Tahunan <i>Annual Event</i>	Wisata Agro dan Industri Kreatif <i>Agro Tourism and Creative Industries</i>
(1)	(6)	(7)	(8)
Talaga Raya	1	–	–
Mawasangka	1	–	–
Mawasangka Tengah	1	–	–
Mawasangka Timur	–	–	–
Lakudo	1	–	–
Gu	2	–	–
Sangia Wambulu	–	–	–
<b>Buton Tengah</b>	<b>6</b>	<b>–</b>	<b>–</b>

Sumber/Source: Dinas Pariwisata Kabupaten Buton Tengah/Tourism Office of Buton Tengah Regency

**Tabel**  
**Table**

7.5

**Jumlah Wisatawan Mancanegara dan Domestik di Kabupaten Buton Tengah, 2019-2023**  
**Number of International and Domestic Visitors in Buton Tengah Regency, 2019-2023**

Tahun Year	Wisatawan Visitors		Jumlah Total
	Mancanegara International	Domestic Domestic	
(1)	(2)	(3)	(4)
2019	133	69.099	69.232
2020	8	28.968	28.976
2021	41	89.734	89.775
2022	45	26.985	27.030
2023	169	67.216	67.385

Sumber/Source:

Dinas Pariwisata Kabupaten Buton Tengah/Tourism Office of Buton Tengah Regency

Halaman ini sengaja dikosongkan  
*This page is intentionally left blank*

<https://butontengahkab.bps.go.id>



# TRANSPORTASI DAN KOMUNIKASI

## Transportation & Communication

### Kondisi Jalan di Kota Baubau

\*Tingkat Kewenangan Kabupaten/Kota

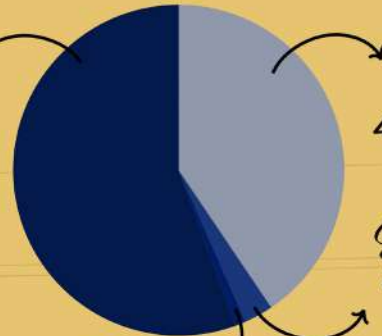


Rusak Berat  
55,5%

Baik  
40,6%

Sedang  
2,8%

Rusak  
1,1%



### Jumlah Kantor Pos Pembantu

3







## PENJELASAN TEKNIS

## TECHNICAL EXPLANATION

1. Data transportasi dan komunikasi meliputi :

a. Panjang Jalan

Jalan merupakan prasarana angkutan darat yang sangat penting dalam memperlancar kegiatan hubungan perekonomian, baik antara satu kota dan kota lainnya, maupun antara kota dengan desa dan antara satu desa dengan desa lainnya. Kondisi jalan yang baik akan memudahkan mobilitas penduduk dalam mengadakan hubungan perekonomian dan kegiatan sosial lainnya.

b. Angkutan Darat

Sarana angkutan darat seperti kendaraan bermotor disamping dapat dipergunakan oleh masyarakat sebagai angkutan penumpang, juga dapat dipergunakan sebagai angkutan barang-barang produksi hasil pertanian, kehutanan dan hasil-hasil lainnya. Jenis sarana angkutan darat yang dicakup disini adalah kendaraan bermotor yang meliputi kendaraan penumpang, mobil beban, mobil bis dan sepeda motor.

c. Angkutan Laut

Sebagian besar wilayah Buton adalah berupa kepulauan. Karena itu, diperlukan sarana angkutan laut sebagai alat transportasi dari daerah yang satu ke daerah yang lain. Pemerintah Kabupaten Buton

1. *Data of transportation and communication cover:*

a. *Length of roads*

*The road is a land transport infrastructure that is very important in expediting economic relations activities, both between the city and other cities, and between town and country and between one villages to another. Good road conditions will facilitate the mobility of residents in conducting economic relations and other social activities.*

b. *Land Transportation*

*A means of Land transportation such as a motor vehicle, beside can be used by the people as a passenger transportation, also can be used as a transportation of goods produced in agriculture, forestry and other outcomes. Type of ground transportation facilities that are covered here are motor vehicles include passenger vehicles, Car load, buses and motorcycles.*

c. *Sea Transportation*

*Most of the area in Buton is island. Therefore, the necessary means of sea transport as a means of transportation from one area to another area. The Government of Buton District seek a variety of shipping*

mengupayakan berbagai jenis usaha pelayaran. Jenis-jenis usaha pelayaran yang sedang beroperasi di Buton dewasa ini terdiri dari pelayaran rakyat dan pelayaran nasional.

d. Angkutan Udara

Sarana pelabuhan udara di Kabupaten Buton belum ada.

e. Pos dan Telekomunikasi

Pembangunan pos dan giro diarahkan untuk memperlancar pelayaran arus informasi ke seluruh penjuru tanah air. Untuk memperlancar pelayanan informasi di Kabupaten Buton, dewasa ini telah dibangun berbagai fasilitas fisik pos dan giro sampai tingkat pedesaan yang meliputi kantor pos cabang, kantor pos desa dan bis surat.

Dengan tersedianya sarana fasilitas pelayanan jasa pos dan giro yang tersebar di semua kabupaten/kota, maka kelancaran pertukaran informasi antara manusia, organisasi dan lembaga pemerintah di Sulawesi Tenggara akan semakin meningkat. Demikian pula pelayanan benda-benda pos seperti surat, wesel dan lain-lain kepada masyarakat sampai ke pelosok pedesaan akan semakin lancar.

2. Kendaraan bermotor adalah setiap kendaraan yang digerakkan oleh peralatan teknik yang ada pada kendaraan tersebut, biasanya digunakan untuk angkutan orang

*activities. The types of shipping business is being operated in Buton today is composed of shipping the people, and national shipping.*

d. Air Transportation

*Airport in Buton is not available.*

e. Post and telecommunication

*Development on post and giro directed to expedite the services of information flow throughout the country. To facilitate information service in Buton Regency, physical facilitate of post and postal clearing has been built to the village level which include the post office, the additional post office, the auxiliary post and giro office, urban mobile post, rural mobile post, mailing house, post office box, and mail post.*

*By providing the means of post and postal clearing service facilities account and Spread over all districts/cities, then the smooth exchange of information between people, organization and government agencies in Sulawesi Tenggara will increase. Similarly, the post goods service such as letter, money order, etc will be going along more smoothly to the people in remote areas.*

2. *Motor vehicles are any kind of vehicles motorized by machine set up in those vehicles. They are usually used for transporting peoples and goods on roads except vehicles moving along*

atau barang di atas jalan raya selain kendaraan yang berjalan di atas rel. Kendaraan bermotor yang dicatat adalah semua jenis kendaraan kecuali TNI/POLRI dan Korps Diplomatik.

3. Mobil penumpang adalah setiap kendaraan bermotor yang dilengkapi dengan tempat duduk untuk sebanyak-banyaknya delapan orang, tidak termasuk tempat duduk untuk pengemudi, baik dilengkapi atau tidak dilengkapi bagasi.
4. Mobil bis adalah setiap kendaraan bermotor yang dilengkapi dengan tempat duduk untuk lebih dari delapan orang, tidak termasuk tempat duduk untuk pengemudi, baik dilengkapi atau tidak dilengkapi bagasi.
5. Mobil truk adalah setiap kendaraan bermotor yang digunakan untuk angkutan barang, selain mobil penumpang, mobil bis dan kendaraan bermotor roda dua.
6. Telekomunikasi adalah setiap pemancaran, pengiriman dan atau penerimaan dari setiap informasi dalam bentuk tanda-tanda, isyarat, tulisan, gambar, suara dan bunyi melalui sistem kawat, optik, radio atau sistem elektromagnetik lainnya.
7. Jaringan telekomunikasi adalah rangkaian perangkat telekomunikasi dan kelengkapannya yang digunakan dalam rangka bertelekomunikasi.

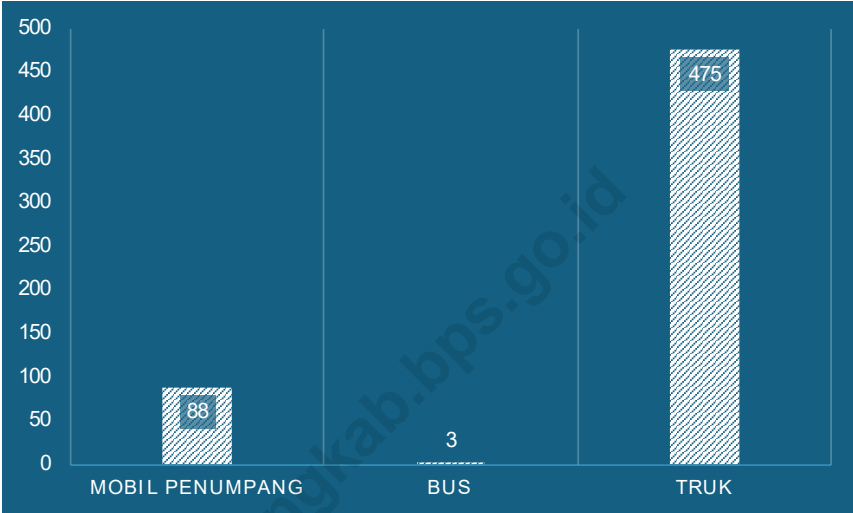
*railway line. The data cover all kinds of motor vehicles except those belong to Indonesia Army Force Indonesian State Police and Diplomatic Corps.*

3. *Passengers' cars are any motor vehicles with no more than eight seats, excluding seat for driver. It can be with or without boot.*
4. *Buses are passenger's cars having seats for more than eight passengers, excluding seat for driver. It can be with or without boot.*
5. *Trucks are any motor vehicles used to transport goods excluding passenger cars, buses, and motorcycles.*
6. *Telecommunication includes every transmitting, delivering and/or receiving from every information of marking, signal, article, picture, sound and voice through strand of wire systems, optic, radio or other electromagnetic system.*
7. *Telecommunication network is peripheral network of telecommunication and its equipment used in the means of telecommunication.*

**Gambar**  
**Picture**

8.1

**Jumlah Kendaraan Bermotor Menurut Kecamatan dan Jenis Kendaraan di Kabupaten Buton Tengah, 2023**  
**Number of Motor Vehicles by Subdistrict and Type of Vehicle in Buton Tengah Regency, 2023**



Sumber/Source: Dinas Perhubungan Kabupaten Buton Tengah

## 8.1. Transportasi/Transportation

Tabel  
Table

8.1.1

**Panjang Jalan Menurut Kecamatan dan Pemerintahan yang Berwenang Mengelolanya (km) di Kabupaten Buton Tengah, 2023**  
***Length of Roads by Subdistrict and Level of Government Authority (km) in Buton Tengah Regency, 2023***

Kecamatan <i>Subdistrict</i>	Pemerintahan yang Berwenang Mengelola <i>Level of Government Authority</i>			
	Negara <i>State</i>	Provinsi <i>Province</i>	Kabupaten <i>Regency</i>	Jumlah <i>Total</i>
(1)	(2)	(3)	(4)	(5)
Talaga Raya	...	...	28,96	28,96
Mawasangka	...	...	128,10	128,10
Mawasangka Tengah	...	...	51,73	51,73
Mawasangka Timur	...	...	58,95	58,95
Lakudo	...	...	124,33	124,33
Gu	...	...	89,39	89,39
Sangia Wambulu	...	...	18,17	18,17
<b>Buton Tengah</b>	...	...	<b>499,63</b>	<b>499,63</b>

Sumber/Source: Dinas Pekerjaan Umum dan Penataan Ruang Kabupaten Buton Tengah/ Public Work Office of Buton Tengah Regency

Tabel 8.1.2 **Panjang Jalan Menurut Kecamatan dan Jenis Permukaan Jalan (km) di Kabupaten Buton Tengah, 2023**  
 Table **8.1.2** *Length of Roads by Subdistrict and Type of Road Surface (km) in Buton Tengah Regency, 2023*

Kecamatan <i>Subdistrict</i>	Jenis Permukaan Jalan <i>Type of Road Surface</i>			Jumlah <i>Total</i>
	Aspal <i>Pavement</i>	Tidak Diaspal <i>Not Paved</i>	Lainnya <i>Other</i>	
(1)	(2)	(3)	(4)	(5)
Talaga Raya	4,31	24,65	–	28,96
Mawasangka	62,16	65,94	–	128,10
Mawasangka Tengah	28,54	23,19	–	51,73
Mawasangka Timur	30,99	27,96	–	58,95
Lakudo	34,54	89,79	–	124,33
Gu	29,30	60,09	–	89,39
Sangia Wambulu	7,62	10,56	–	18,17
<b>Buton Tengah</b>	<b>197,46</b>	<b>302,17</b>	<b>–</b>	<b>499,63</b>

Sumber/Source: Dinas Pekerjaan Umum dan Penataan Ruang Kabupaten Buton Tengah/ Public Work Office of Buton Tengah Regency

**Tabel 8.1.3 Panjang Jalan Menurut Kecamatan dan Kondisi Jalan (km) di Kabupaten Buton Tengah, 2023**  
**Table 8.1.3 Length of Roads by Subdistrict and Road Condition (km) in Buton Tengah Regency, 2023**

Kecamatan Subdistrict	Kondisi Jalan Road Condition			
	Baik Good	Sedang Moderate	Rusak Damaged	Rusak Berat Severely Damaged
(1)	(2)	(3)	(4)	(5)
Talaga Raya	20,30	1,37	0,20	7,09
Mawasangka	57,78	4,69	2,63	63,01
Mawasangka Tengah	23,77	2,87	0,00	25,09
Mawasangka Timur	30,38	2,26	0,00	26,31
Lakudo	33,89	2,42	1,80	86,22
Gu	29,56	0,41	0,05	59,36
Sangia Wambulu	6,97	0,20	0,60	10,41
<b>Buton Tengah</b>	<b>202,64</b>	<b>14,22</b>	<b>5,28</b>	<b>277,49</b>

Sumber/Source: Dinas Pekerjaan Umum dan Penataan Ruang Kabupaten Buton Tengah/ Public Work Office of Buton Tengah Regency



**Tabel**  
**Table**

**8.1.4**

**Panjang Jalan Negara, Provinsi dan Kota menurut Jenis Permukaan di Kabupaten Buton Tengah, 2018-2023**  
***Length of State, Province and Regency/Municipality Roadby Type of Road Surface in Buton Tengah Regency, 2018-2023***

Tahun Year	Negara State		Provinsi Province		Kabupaten/Kota Regency/City	
	Aspal Pavement	Tidak Diaspal Not Paved	Aspal Pavement	Tidak Diaspal Not Paved	Aspal Pavement	Tidak Diaspal Not Paved
(1)	(2)	(3)	(4)	(5)	(6)	(7)
2018	...	...	...	...	130,42	154,54
2019	...	...	33	5,40	170,40	114,56
2020	...	...	...	...	186,80	98,16
2021	...	...	...	...	197,64	87,32
2022	...	...	...	...	211,68	73,28
2023	...	...	...	...	194,96	304,67

Sumber/Source: Dinas Pekerjaan Umum dan Penataan Ruang Kabupaten Buton Tengah/ Public Work Office of Buton Tengah Regency

Tabel

Table

**Panjang Jalan menurut Pemerintah yang Berwenang, Jenis Permukaan, Kondisi dan Kelas Jalan di Kabupaten Buton Tengah (km), 2023**

*Length of Roads by level of Government Responsibility, Type of Surface, Condition and Class of Road in Buton Tengah Regency (km), 2023*

Perincian <i>Details</i>	Pemerintahan yang Berwenang Mengelola <i>Level of Government Authority</i>		
	Negara <i>State</i>	Provinsi <i>Province</i>	Kabupaten <i>Regency</i>
(1)	(2)	(3)	(4)
<b>1. Jenis Permukaan</b>			
1.1. Diaspal	...	...	194,96
1.2. Kerikil	...	...	253,41
1.3. Tanah	...	...	20,10
1.4. Beton	...	...	26,38
1.5. Tidak Diperinci	...	...	4,78
<b>2. Kondisi Jalan</b>			
2.1. Baik	...	...	202,64
2.2. Sedang	...	...	14,22
2.3. Rusak	...	...	5,28
2.4. Rusak Berat	...	...	277,49
<b>3. Kelas Jalan</b>			
3.1. Kelas I	...	...	...
3.2. Kelas II	...	...	...
3.3. Kelas III	...	...	...
3.4. Kelas III A	...	...	...
3.5. Kelas III B	...	...	...
3.6. Kelas III C	...	...	...
3.7. Tidak Diperinci	...	...	...

Sumber/Source:

Dinas Pekerjaan Umum dan Penataan Ruang Kabupaten Buton Tengah/ Public Work Office of Buton Tengah Regency

**Tabel 8.1.6** Jumlah Kendaraan Bermotor Menurut Kecamatan dan Jenis Kendaraan di Kabupaten Buton Tengah, 2023  
**Table 8.1.6** Number of Motor Vehicles by Subdistrict and Type of Vehicle in Buton Tengah Regency, 2023

Kecamatan Subdistrict	Jenis Kendaraan Type of Vehicle			
	Mobil Penumpang Passenger Cars	Bus Buses	Truk Trucks	Sepeda Motor Motorcycles
(1)	(2)	(3)	(4)	(5)
Talaga Raya	1	–	–	...
Mawasangka	36	2	125	...
Mawasangka Tengah	13	–	50	...
Mawasangka Timur	3	–	3	...
Lakudo	26	1	135	...
Gu	9	–	156	...
Sangia Wambulu	1	–	6	...
<b>Buton Tengah</b>	<b>88</b>	<b>3</b>	<b>475</b>	<b>...</b>

Sumber/Source: Dinas Perhubungan Kabupaten Buton Tengah

## 8.2. Komunikasi/Communication

**Tabel** 8.2.1 **Jumlah Kantor Pos Pembantu Menurut Kecamatan di Kabupaten Buton Tengah, 2019–2022**  
**Table** 8.2.1 **Number of Post Offices Subsidiaries by Subdistrict in Buton Tengah Regency, 2019-2022**

Kecamatan Subdistrict	2019	2020	2021	2022
(1)	(2)	(3)	(4)	(5)
Talaga Raya	–	–	–	–
Mawasangka	1	1	1	1
Mawasangka Tengah	–	–	–	–
Mawasangka Timur	–	–	–	–
Lakudo	1	1	1	1
Gu	1	1	1	1
Sangia Wambulu	–	–	–	–
<b>Buton Tengah</b>	<b>3</b>	<b>3</b>	<b>3</b>	<b>3</b>

Sumber/Source: Kantor Pos Dan Giro Kabupaten Buton Tengah/ Post and Clearing Office of Buton Tengah Regency

Halaman ini sengaja dikosongkan  
*This page is intentionally left blank*

<https://butontengahkab.bps.go.id>

09

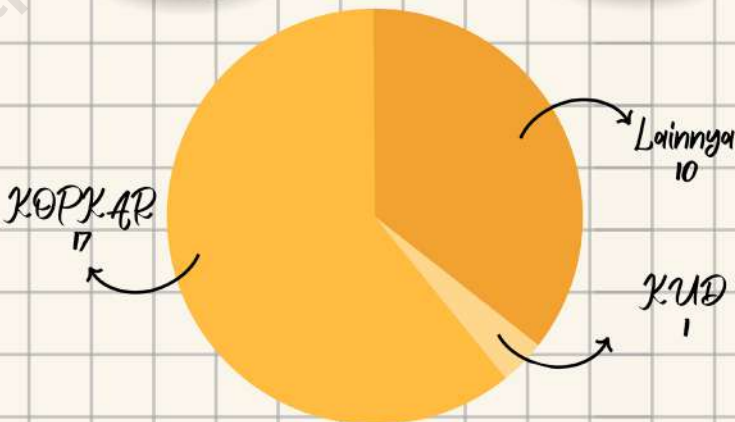
# PERBANKAN, KOPERASI, DAN HARGA-HARGA

Banking, Cooperative, dan Prices



Jumlah Koperasi Aktif

28



Indeks Harga Konsumen per Bulan (2018=100)



PENJELASAN TEKNIS

TECHNICAL NOTES

1. Data perusahaan asuransi bersumber dari Departemen Keuangan. Jenis asuransi terdiri dari :
  - a. Asuransi Jiwa
  - b. Asuransi Kerugian
  - c. Reasuransi
  - d. Penyelenggara program asuransi sosial dan Jamsostek
  - e. Penyelenggara asuransi untuk PNS dan TNI Polri
2. Data perkoperasian bersumber dari Dinas Koperasi dan UKM. Data koperasi yang disajikan meliputi :
  - a. Jumlah usaha koperasi
  - b. Volume usaha koperasi
  - c. Sisa hasil usaha
3. Koperasi adalah badan usaha yang beranggotakan orang seorang atau badan hukum koperasi dengan melandaskan kegiatannya berdasarkan prinsip koperasi sekaligus sebagai gerakan ekonomi rakyat yang berdasarkan atas asas kekeluargaan.
4. Sisa hasil usaha koperasi merupakan pendapatan koperasi yang diperoleh dalam satu tahun buku yang dikurangi dengan biaya, penyusutan dan kewajiban lainnya termasuk pajak dalam tahun buku yang bersangkutan.
5. Keuangan Pemerintah Daerah dan Penanaman Modal  
 Aktivitas keuangan pemerintah daerah yang dicakup terdiri dari keuangan pemerintah Provinsi dan keuangan pemerintah Kabupaten/

1. *Data for insurance are generated from the department of Finance. Types of insurance are:*
  - a. *Life insurance*
  - b. *Non-life insurance*
  - c. *Reinsurance*
  - d. *Company which runs social insurance program and worker social insurance*
  - e. *Company which runs insurance program for Civil Servant and Army Forces Police*
2. *Data for cooperatives are generated from the service of cooperatives and small and medium enterprises .Types of cooperatives data are:*
  - a. *Number of cooperative*
  - b. *Cooperative scale*
  - c. *Net income*
3. *Cooperation is an establishment whose members are people or establishments with legal status of cooperative and its activities are based on people economic movement and familiarity.*
4. *Cooperation net income is gross income in one year minus expenses, depreciation, and other liabilities including taxes in current year.*
5. *Financial activities covered by the local government consist of Province financial and District / City financial. The success implementation of government and regional development depends on the availability of resources both local*



Kota.

Kelancaran penyelenggaraan pemerintahan dan pembangunan daerah sangat bergantung dari tersedianya sumber-sumber pendapatan daerah baik yang berasal dari sumber Pendapatan Asli Daerah (PAD) maupun sumber dana yang berasal bantuan pemerintah pusat dan atau setingkat di atasnya bagi pemerintah tingkat Kabupaten dan Kota.

Sumber-sumber pembiayaan pembangunan dan rutin dalam penyelenggaraan Pemerintahan Daerah Kabupaten Buton terdiri dari bagian sisa lebih perhitungan anggaran tahun yang lalu, bagian pendapatan asli sendiri, dana perimbangan dan dana lain-lain dari pendapatan yang sah. Secara makro rencana dan realisasi anggaran pendapatan dan belanja daerah tampak meningkat setiap tahunnya. Penanaman modal bersumber dari penanaman modal swasta (injus investment) baik PMDN maupun PMA dan penanaman modal dari pemerintah (autonomous investment). Umumnya kedua jenis penanaman modal tersebut memiliki ciri khas yang sangat berbeda dalam pengembalian modal. Bagi penanaman modal swasta orientasinya dalam jangka waktu pendek, sedangkan modal/ investasi yang bersumber dari modal pemerintah pengembalian modal dilakukan dalam jangka waktu panjang.

Lahirnya Undang-undang Otonomi Daerah dan Undang-undang Perimbangan Ekonomi Pusat dan Daerah, memungkinkan

*income which derived from the Local Revenue (PAD) as well as from the central government assistance or higher level than the district and city government.*

*Sources of financing for development and routine implementation of Local Governance in Southeast Sulawesi Province consists of the remainder of the budget calculation over the past year, the region's own revenue, balancing funds, and another funds from legal revenue. On the economic plan and budget the revenues and expenditures seem to increase every year. Cultivation capital investment comes from private (injus investment) both domestic investment and FDI and investment from the government (autonomous investment). Generally two types of investment that has characteristics that are very different in the return of capital. Orientation for private investment in the short term, while the capital / investments from government capital payback is done in the long term.*

*Inception law on Regional Autonomy Law and Economic Balance and the Regional Center, allows for local governments to increase revenue sources excavation area. Investment*

bagi pemerintah daerah untuk meningkatkan penggalian sumber-sumber pendapatan daerah. Upaya penanaman modal di daerah semakin memberikan peluang yang lebih besar. Potensi sumber daya alam Kabupaten Buton yang memiliki share dan prospektif untuk dikembangkan masih terbatas pada sektor perikanan dan sektor pertambangan.

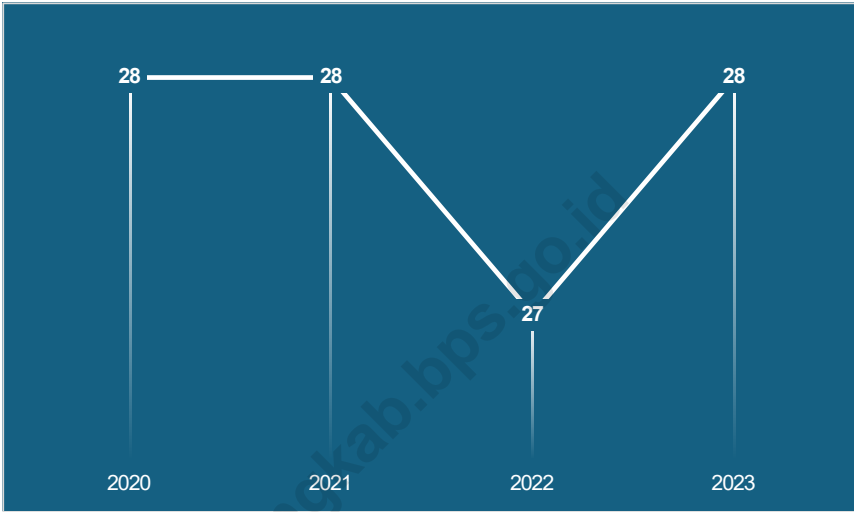
6. Perpajakan, Pajak di Kabupaten Buton yang terdiri dari pajak pendapatan daerah, pajak perusahaan dan Pajak Bumi Dana Bangunan (PBB).
7. Perbankan, peran perbankan di Kabupaten Buton dapat dilihat dari perkembangan jumlah kantor, jumlah dana yang tersedia di Bank dan jumlah Kredit/Pinjaman yang disalurkan oleh Bank.
8. Koperasi, kabijaksanaan pemerintah dalam pembinaan koperasi ditujukan agar koperasi menjadi lembaga ekonomi yang kuat dan menjadi wadah utama untuk membina kemampuan usaha golongan ekonomi lemah.
9. Harga-Harga, kegiatan pendataan harga dalam kurung waktu tertentu merupakan suatu aktivitas dalam rangka memantau kegiatan perekonomian, karena harga merupakan salah satu indikator makro untuk mengukur tingkat stabilitas ekonomi atau keseimbangan antara penawaran dan permintaan akan barang dan jasa.

*efforts in the region are increasingly providing more opportunities. Natural resources Buton who have shared and prospective to be developed is still limited in the fisheries sector and the mining sector.*

6. *Taxes in Buton Regency consist of local income tax, corporate tax and property tax (PBB)*
7. *Banking, the role of banks in Buton Regency can be seen from the increasing number of offices the amount of loans provided by banks*
8. *Cooperation, government policy guidance is intended to guide cooperation to become strong economic Institutions and the main source for building the business skills of the economically weak class*
9. *Prices, Price data collection activities at particular time is an activity to monitor the economic movement, because the price is an indicator to measure the level of macroeconomic stability or the balance between supply and demand for goods and services.*

**Gambar**  
**Picture**

**9.1 Jumlah Koperasi di Kabupaten Buton Tengah, 2020-2023**  
**Number of Cooperative in Buton Tengah Regency, 2020-2023**



Sumber/Source: Dinas Koperasi dan UKM Kabupaten Buton Tengah/Cooperative and SMEs Office of Buton Tengah Regency

**Tabel 9.1** Jumlah Koperasi Aktif Menurut Kecamatan di Kabupaten Buton Tengah, 2020–2023  
**Table 9.1** Number of Active Cooperative by Subdistrict in Buton Tengah Regency, 2020-2023

Kecamatan Subdistrict	2020	2021	2022	2023
(1)	(2)	(3)	(4)	(5)
Talaga Raya	3	3	3	3
Mawasangka	9	9	9	10
Mawasangka Tengah	3	3	3	3
Mawasangka Timur	–	–	–	–
Lakudo	6	6	6	6
Gu	6	6	5	5
Sangia Wambulu	1	1	1	1
<b>Buton Tengah</b>	<b>28</b>	<b>28</b>	<b>27</b>	<b>28</b>

Sumber/Source: Dinas Koperasi dan UKM Kabupaten Buton Tengah/Cooperative and SMEs Office of Buton Tengah Regency

**Tabel** 9.2 **Jumlah Koperasi Menurut Jenis Koperasi dan Kecamatan di Kabupaten Buton Tengah, 2023**  
**Table** 9.2 **Number of Cooperatives by Kind of Cooperative and Subdistrict in Buton Tengah Regency, 2023**

Kecamatan Subdistrict	KUD	KPR	KOPKAR	Lainnya Other	Jumlah Total
(1)	(2)	(3)	(4)	(5)	(6)
Talaga Raya	1	–	2	–	3
Mawasangka	–	–	7	3	10
Mawasangka Tengah	–	–	1	2	3
Mawasangka Timur	–	–	–	–	–
Lakudo	–	–	4	2	6
Gu	–	–	2	3	5
Sangia Wambulu	–	–	1	–	1
<b>Buton Tengah</b>	<b>1</b>	<b>–</b>	<b>17</b>	<b>10</b>	<b>28</b>

Sumber/Source: Dinas Koperasi dan UKM Kabupaten Buton Tengah/Cooperative and SMEs Office of Buton Tengah Regency

# PENGELUARAN PENDUDUK

## Population Expenditure



47,84%

Makanan



52,16%

Bukan Makanan

1



Perumahan dan Fasilitas  
Rumah Tangga

2



Makanan dan  
Minuman Jadi

3



Padi-padian

## TOP 3

Komoditas dengan Pengeluaran  
per Kapita Terbesar



## PENJELASAN TEKNIS

Pengeluaran rata-rata per kapita adalah biaya yang dikeluarkan untuk konsumsi semua anggota rumah tangga selama sebulan baik yang berasal dari pembelian, pemberian maupun produksi sendiri dibagi dengan banyaknya anggota rumah tangga dalam rumah tangga tersebut.

Mulai tahun 2011, Susenas dilaksanakan secara triwulan, yaitu Triwulan I dilaksanakan bulan Maret, Triwulan II bulan Juni, Triwulan III bulan September dan Triwulan IV dilaksanakan bulan Desember.

Data pengeluaran dan konsumsi penduduk menurut kelompok barang diperoleh dari Survei Sosial Ekonomi Nasional (Susenas) BPS Triwulan I-2015, yang mencakup semua provinsi di Indonesia.

Data konsumsi/pengeluaran yang dikumpulkan pada Susenas Triwulan I-2014 dibagi menjadi dua kelompok, yaitu konsumsi makanan dan bukan makanan. Untuk konsumsi bukan makanan, pada umumnya yang dikumpulkan hanya data nilainya, kecuali untuk beberapa jenis pengeluaran tertentu, seperti penggunaan listrik, air, gas dan bahan bakar minyak (BBM) yang juga dikumpulkan kuantitasnya.

## TECHNICAL NOTES

*Per capita Average Expenditure is the cost spent for all household members consumption during the month, whether from purchasing, giving or own production, divided by the number of household members in the household.*

*Starting 2011 Susenas implemented in quarterly i.e. The First Quarter of 2011 Susenas held in March, the Second Quarter held in June, the Third Quarter held in September and the Fourth Quarter held in December.*

*Data on consumer expenditure and consumption by commodity group of expenditure are obtained from the 2015 National Socio-Economic Survey (Susenas) First Quarter which covers all provinces in Indonesia.*

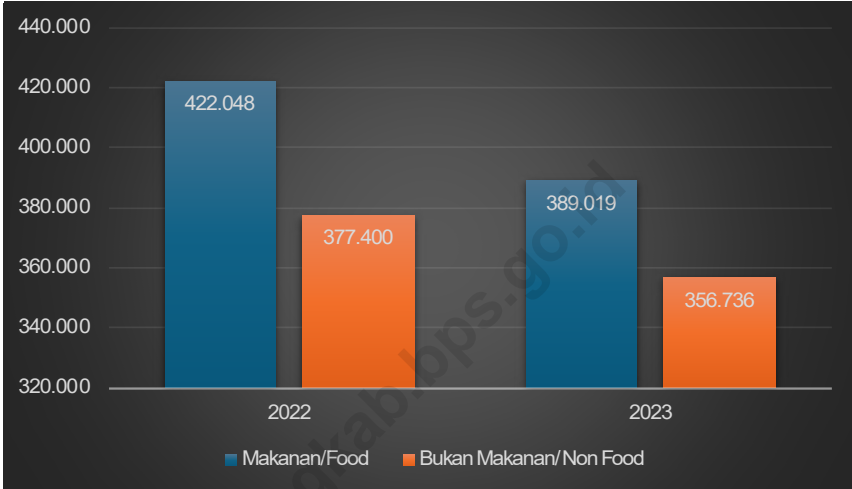
*The data of consumption / expenditure collected in the First Quarter of 2014 Susenas are divided into two groups, namely food and non-food consumption. For consumption of non-food, the data collected in general are only their values, except for certain types of expenditure, such as electricity, water, gas, and fuel, which are also collected for their quantity data*



**Gambar**  
**Picture**

10.1

**Rata-rata Pengeluaran per Kapita Sebulan Menurut Kelompok Komoditas (rupiah) di Kabupaten Buton Tengah, 2022 dan 2023**  
**Monthly Average Expenditure per Capita by Commodity Group (rupiahs) in Buton Tengah Regency, 2022 and 2023**



Sumber/Source: Survei Sosial Ekonomi Nasional Maret/March National Social Economy Survey

**Tabel 10.1** Rata-rata Pengeluaran per Kapita Sebulan Menurut Kelompok Komoditas (rupiah) di Kabupaten Buton Tengah, 2022 dan 2023  
**Table 10.1** *Monthly Average Expenditure per Capita by Commodity Group (rupiahs) in Buton Tengah Regency, 2022 and 2023*

Kelompok Barang <i>Commodity Group</i>	2022	2023
(1)	(2)	(3)
Makanan/Food	422.048	389.019
Padi-padian/ <i>Cereals</i>	81.560	79.721
Umbi-umbian/ <i>Tubers</i>	6.743	5.569
Ikan/Udang/Cumi/Kerang <i>Fish/Shrimp/Squid/Shellfish</i>	58.966	56.807
Daging/ <i>Meat</i>	7.308	4.761
Telur dan susu/ <i>Eggs and milk</i>	17.287	14.813
Sayur-sayuran/ <i>Vegetables</i>	29.805	29.030
Kacang-kacangan/ <i>Legumes</i>	6.087	5.123
Buah-buahan/ <i>Fruits</i>	18.392	17.716
Minyak dan lemak/ <i>Oil and fats</i>	14.766	11.158
Bahan minuman/ <i>Beverage stuffs</i>	12.963	12.462
Bumbu-bumbuan/ <i>Spices</i>	9.783	10.035
Konsumsi lainnya/ <i>Miscellaneous food items</i>	8.254	7.092
Makanan dan minuman jadi/ <i>Prepared food and beverages</i>	105.265	88.582
Rokok dan tembakau/ <i>Tobacco and Cigarettes</i>	44.867	46.150

**Lanjutan Tabel/Continued Table 10.1**

Kelompok Barang <i>Commodity Group</i>	2022	2023
(1)	(2)	(3)
Bukan Makanan/ <i>Non Food</i>	377.400	356.736
Perumahan dan fasilitas rumah tangga/ <i>Housing and household facility</i>	176.621	199.794
Aneka barang dan jasa/ <i>Goods and services</i>	87.987	69.666
Pakaian, alas kaki, dan tutup kepala/ <i>Clothing, footwear, and headgear</i>	25.375	18.540
Barang yang tahan lama/ <i>Durable goods</i>	56.929	33.104
Pajak pemakaian dan premi asuransi/ <i>Taxes and insurances</i>	26.266	27.058
Keperluan pesta dan upacara/ <i>Parties and ceremonies</i>	4.222	8.574
<b>Jumlah/Total</b>	<b>799.448</b>	<b>745.755</b>

Sumber/Source: Survei Sosial Ekonomi Nasional Maret/March National Social Economy Survey

**Tabel**  
**Table**

**10.2** **Persentase Pengeluaran per Kapita Sebulan Menurut Kelompok Komoditas di Kabupaten Buton Tengah, 2022 dan 2023**  
**Percentage of Monthly Expenditure per Capita by Commodity Group in Buton Tengah Regency, 2022 and 2023**

Kelompok Barang Commodity Group	2022	2023
(1)	(2)	(3)
Makanan/ <i>Food</i>	52,79	52,16
Padi-padian/ <i>Cereals</i>	10,20	10,69
Umbi-umbian/ <i>Tubers</i>	0,84	0,75
Ikan/ <i>Fish</i>	7,38	7,62
Daging/ <i>Meat</i>	0,91	0,64
Telur dan susu/ <i>Eggs and milk</i>	2,16	1,99
Sayur-sayuran/ <i>Vegetables</i>	3,73	3,89
Kacang-kacangan/ <i>Legumes</i>	0,76	0,69
Buah-buahan/ <i>Fruits</i>	2,30	2,38
Minyak dan lemak/ <i>Oil and fats</i>	1,85	1,50
Bahan minuman/ <i>Beverage stuffs</i>	1,62	1,67
Bumbu-bumbuan/ <i>Spices</i>	1,22	1,35
Konsumsi lainnya/ <i>Miscellaneous food items</i>	1,03	0,95
Makanan dan minuman jadi/ <i>Prepared food and beverages</i>	13,17	11,88
Tembakau dan sirih/ <i>Tobacco and betel</i>	5,61	6,19

**Lanjutan Tabel/Continued Table 10.2**

Kelompok Barang <i>Commodity Group</i>	2022	2023
(1)	(2)	(3)
Bukan Makanan/ <i>Non Food</i>	47,21	47,84
Perumahan dan fasilitas rumah tangga/ <i>Housing and household facility</i>	22,09	26,79
Aneka barang dan jasa/ <i>Goods and services</i>	11,01	9,34
Pakaian, alas kaki, dan tutup kepala/ <i>Clothing, footwear, and headgear</i>	3,17	2,49
Barang yang tahan lama/ <i>Durable goods</i>	7,12	4,44
Pajak pemakaian dan premi asuransi/ <i>Taxes and insurances</i>	3,29	3,63
Keperluan pesta dan upacara/ <i>Parties and ceremonies</i>	0,53	1,15
<b>Jumlah/Total</b>	<b>100,00</b>	<b>100,00</b>

Sumber/Source: Survei Sosial Ekonomi Nasional Maret/March National Social Economy Survey

**Tabel 10.3** **Persentase Penduduk Menurut Golongan Pengeluaran Per Kapita Sebulan di Kabupaten Buton Tengah, 2022 dan 2023**  
**Table 10.3** **Percentage of Population by Per Capita Spending Group in Buton Tengah Regency, 2022 and 2023**

Golongan Pengeluaran Per Kapita <i>Per Capita Spending Group</i>	2022	2023
(1)	(2)	(3)
< 150 000	...	...
150 000-199 999	...	...
200 000-299 999	...	...
300 000-499 999	...	...
500 000-749 999	...	...
750 000-999 999	...	...
1 000 000-1 499 999	...	...
> 1 500 000	...	...
<b>Jumlah/Total</b>	...	...

Sumber/Source: Survei Sosial Ekonomi Nasional Maret/March National Social Economy Survey

Halaman ini sengaja dikosongkan  
*This page is intentionally left blank*

11

# PERDAGANGAN

## Trade

Pasar Umum



7

Pasar Desa



22

Toko



220

Kios



1.050

Warung



225





## PENJELASAN TEKNIS

Kegiatan perdagangan di Kabupaten Buton terdiri dari perdagangan ekspor dan impor serta perdagangan antar pulau. Pada perdagangan ekspor, jenis barang yang diperdagangkan meliputi berbagai komoditas dari hasil pertambangan, perikanan. Sedangkan pada kegiatan impor, barang yang diimpor yaitu barang modal dan barang elektronik.

1. Sistem pencatatan statistik ekspor dan impor adalah "General Trade" dengan wilayah pencatatan meliputi seluruh wilayah kepabeanaan Indonesia. Sebelum tahun 2008, sistem pencatatan statistik impor adalah "SpecialTrade" dengan wilayah pencatatan meliputi seluruh wilayah kepabeanaan Indonesia kecuali kawasan berikat/diperlakukan sebagai luar negeri.
2. Pengesahan dokumen kepabeanaan ekspor dan impor dilakukan oleh Bea dan Cukai berdasarkan persetujuan Muat/Bongkar barang.
3. Data ekspor berasal dari dokumen kepabeanaan BC 3.0 atau yang disebut dokumen Pemberitahuan Ekspor Barang (PEB) yang diisi oleh eksportir.
4. Data impor berasal dari dokumen kepabeanaan BC 2.0 atau yang disebut dokumen Pemberitahuan Impor Barang (PIB) dan dokumen kepabeanaan BC 2.3 yang mencatat impor barang dari Luar Negeri ke Kawasan Berikat.
5. Barang-barang yang dikirim keluar negeri untuk diolah dicatat sebagai

## TECHNICAL EXPLANATION

*Trade activities in Buton regency consist of export and import and also the trading between islands. On export trading, the kinds of things which is sold consist of various commodities from mining and fishery. Than on import activities, the kinds of things which is imported consist of capital things, and also electronic things.*

1. *The export and import Statistic recording system is a general trade with area recording covered all area Indonesian's tollbooth. Before 2008, export and import statistic recording system is special Trade with area recording covered all Indonesian's tollbooth except foreign area.*
2. *Legalization of tollbooth export and import document is worked by customs office based on thing unloading and loading approval.*
3. *The export data is taken from tollbooth document BC 3.0 or called as an Export Notice Document that filled by exporter.*
4. *The import data is taken form tollbooth document BC 2.0 or called as Import Notice Document and tollbooth document 2.3 that record the import things from foreign countries to Bounded Zone Area.*
5. *Goods sent abroad for processing purposes are recorded as export while its product sent to Indonesia are recorded as import.*

ekspor, sedangkan hasil olahan yang dikembalikan ke Indonesia dicatat sebagai impor.

6. Barang-barang luar negeri yang diolah di dalam negeri dicatat sebagai barang impor meskipun barang olahan tersebut akan kembali ke luar negeri.
7. Barang-barang yang tidak dicakup dalam pencatatan :
  - a. Pakaian dan barang-barang perhiasan penumpang.
  - b. Barang-barang bawaan penumpang dari luar negeri untuk dipakai sendiri; kecuali lemari es, pesawat televisi dan sebagainya.
  - c. Barang-barang untuk keperluan perwakilan kedutaan suatu Negara.
  - d. Barang-barang ekspedisi dan eksebisi atau pameran.
  - e. Barang-barang untuk militer, yang diimpor langsung oleh angkatan bersenjata.
  - f. Pembungkus/peti kemas untuk diisi kembali.
  - g. Uang dan surat-surat berharga.
  - h. Barang-barang contoh.
8. Sistem pengolahan dokumen impor/ekspor Indonesia adalah system "Carry Over" yaitu dokumen ditunggu selama satu bulan, setelah bulan berjalan, sedangkan dokumen-dokumen yang terlambat akan diolah pada bulan berikutnya. Dengan demikian, dokumen bulan-bulan sebelumnya yang terlambat diterima dan masuk pada bulan berjalan, diberlakukan sebagai bulan pengolahan.
6. *Foreign goods that processing in Indonesia are still recorded as import although the products will be sent to abroad.*
7. *The following goods are not included in the statistics:*
  - a. *Clothes and passenger's jewelry*
  - b. *Luggage of passenger for own use, except refrigerator, television, etc.*
  - c. *Goods imported for the use of foreign representative countries/ embassies.*
  - d. *Goods of expeditions, and shows or exhibitions.*
  - e. *Military goods directly imported by the Armed Forced.*
  - f. *Packing/containers to be refilled.*
  - g. *Money and securities.*
  - h. *Sample goods*
8. *The document processing system of import / export Indonesia is the system "Carry Over" is a document waiting for a month, after the current month, while the late documents will be processed in the next month. Thus, the document previous months were received late and enter the current month, enacted as the month of processing.*

9. Negara utama adalah Negara yang mempunyai nilai ekspor/impor besar.
10. Pelabuhan utama adalah pelabuhan yang mempunyai nilai ekspor/impor terbesar.
11. Ekspor, jika dilihat peranan setiap sektor ekonomi/jenis komoditas ekspor terhadap total nilai ekspor, maka komoditi yang dominan adalah sektor pertambangan dan hasil perkebunan.

Dilihat dari Negara tujuan, ekspor terbesar adalah Korea Utara, urutan ke dua adalah Australia dan yang ketiga adalah China, urutan ke empat ke Negara Jepang. Urutan ke lima adalah Negara Malaysia. Urutan ke enam dan ke tujuh masing-masing ke Negara Swiss dan Thailand.

Sedangkan ditinjau dari pelabuhan asal, ekspor terbesar adalah dari pelabuhan Kolaka/Pomala, yang kedua adalah dari pelabuhan Kabaena dan yang ketiga adalah Pelabuhan Kota Kendari.

Perdagangan antar pulau. Dalam kegiatan perdagangan antar pulau, barang-barang yang diperdagangkan di Sulawesi Tenggara terdiri dari dua kelompok. Kelompok pertama adalah komoditas hasil bumi yang meliputi: hasil pertanian, perkebunan, peternakan dan hasil hutan. Sedangkan kelompok kedua adalah komoditas hasil laut, yang meliputi ikan dan hasil-hasil laut lainnya.

9. *The primary country is a country which has great export/import value.*
10. *The main port is the port that has the largest export/import value.*
11. *Export , if viewed the role of each economic sector / type of commodity exports to total export value, then the commodity is the dominant mining sector and plantation crops.*

*Viewed from the destination country, the biggest export is North Korea, in the second are Australian and the third to China, the fourth to Japan. The fifth is Malaysia. Sixth and seventh respectively to Switzerland and Thailand.*

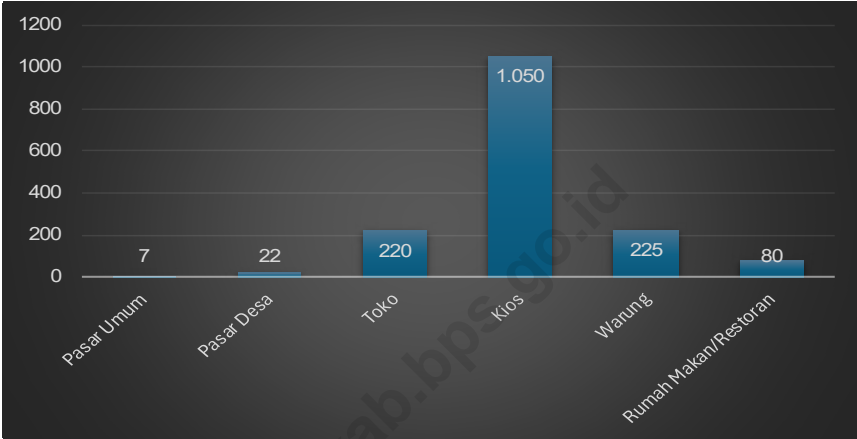
*While looking at the port of origin, is the biggest export from the port Kolaka / Pomalaa, the second is from the port Kabaena and the third is the Port of Kendari.*

*Inter-island trading. In the Inter island activities, goods are traded in Southeast Sulawesi is composed of two groups. The first group is a commodity crops include: agriculture, farming, farms and forest products. The second group is a commodity marine products, which include fish and other marine products.*

**Gambar**  
**Picture**

11.1

**Jumlah Sarana Perdagangan Menurut Jenisnya di Kabupaten Buton Buton Tengah, 2023**  
**Number of Trading Facilities by Type of Facility in Buton Tengah Regency, 2023**



Sumber/Source: Dinas Penanaman Modal dan Pelayanan Terpadu Satu Pintu Kabupaten Buton Tengah

**Tabel 11.1** Jumlah Sarana Perdagangan Menurut Jenisnya di Kabupaten Buton Tengah, 2020-2023  
**Table 11.1** Number of Trading Facilities by Type of Facility in Buton Tengah Regency, 2020-2023

Sarana Perdagangan Trading Facilities	2020	2021	2022	2023
(1)	(2)	(3)	(4)	(5)
Pasar Umum	7	7	7	7
Pasar Desa	18	21	22	22
Toko	112	140	200	220
Kios	568	650	1.021	1.050
Warung	119	130	200	225
Rumah Makan/Restoran	–	50	76	80
<b>Jumlah/Total</b>	<b>824</b>	<b>998</b>	<b>1.526</b>	<b>1.604</b>

Sumber/Source: Dinas Perindustrian dan Perdagangan Buton Tengah/Department of Industry and Trade of Buton Tengah Regency

**Tabel 11.2** Jumlah Pasar Dirinci menurut Jenisnya dan Kecamatan di Kabupaten Buton Tengah, 2023  
**Table** *Number of Market Specified by Type and Subdistrict in Buton Tengah Regency, 2023*

Kecamatan Subdistrict	Jenis Pasar Type of Market	
	Pasar Umum General Market	Pasar Ikan Fish Market
(1)	(2)	(3)
Talaga Raya	4	-
Mawasangka	4	2
Mawasangka Tengah	3	1
Mawasangka Timur	2	-
Lakudo	8	6
Gu	4	3
Sangia Wambulu	4	2
<b>Buton Tengah</b>	<b>29</b>	<b>14</b>

Sumber/Source: Dinas Perindustrian dan Perdagangan Kabupaten Buton Tengah/ Department of Industry and Trade of Buton Tengah Regency

**Tabel**  
**Table**

11.3

**Jumlah Perusahaan Menurut Bentuk Badan Hukum di Kabupaten Buton Tengah, 2019-2023**  
**Number of Establishment by Type of Business Entity in Buton Tengah Regency, 2019-2023**

Tipe Badan Hukum Type of Business Entity	2019	2020	2021	2022	2023
(1)	(2)	(3)	(4)	(5)	(6)
Perseroan Terbatas	2	2	3	...	24
CV/Firma	5	10	6	...	36
Koperasi	-	1	-	...	1
Perorangan	17	37	42	...	1.586
Lainnya	4	8	8	...	2
<b>Jumlah/Total</b>	<b>28</b>	<b>58</b>	<b>59</b>	<b>...</b>	<b>1.649</b>

Sumber/Source:

Dinas Penanaman Modal dan Pelayanan Terpadu Satu Pintu Kabupaten Buton Tengah



Halaman ini sengaja dikosongkan  
*This page is intentionally left blank*

# SISTEM NERACA REGIONAL

## System of Regional Accounts



### PDRB Kota Baubau

**3.025,96**

miliar rupiah

Atas Dasar Harga Berlaku

**1.892,41**

miliar rupiah

Atas Dasar Harga Konstan

#### Kontribusi Lapangan Usaha Terbesar Terhadap Produk Domestik Regional Bruto



Pertanian, Kehutanan,  
dan Perikanan

**21,44%**

**21,01%**

Konstruksi



Perdagangan Besar dan  
Eceran; Reparasi Mobil dan  
Sepeda Motor

**15,60%**



**11,05%**

Perdagangan Besar dan  
Eceran; Reparasi Mobil dan  
Sepeda Motor



Pertambangan dan  
Penggalian

**8,31%**

**8,64%**

Administrasi Pemerintahan,  
Pertahanan, dan Jaminan  
Sosial Wajib



**Laju Pertumbuhan Tertinggi  
Produk Domestik Regional Bruto  
Atas Dasar Harga Konstan 2010**





## PENJELASAN TEKNIS

1. Produk Domestik Bruto (PDB) pada tingkat nasional serta Produk Domestik Regional Bruto (PDRB) pada tingkat regional menggambarkan kemampuan suatu wilayah untuk menciptakan output (nilai tambah) pada suatu waktu tertentu. Untuk menyusun PDB maupun PDRB pada penyajian ini digunakan dua pendekatan yaitu sektoral dan penggunaan. Keduanya menyajikan komposisi data nilai tambah dirinci menurut sumber kegiatan ekonomi (sektoral) dan menurut komponen penggunaannya. PDB maupun PDRB dari sisi sektoral merupakan penjumlahan seluruh komponen nilai tambah bruto yang mampu diciptakan oleh sektor-sektor ekonomi atas berbagai aktivitas produksinya. Sedangkan dari sisi penggunaan menjelaskan tentang penggunaan dari nilai tambah tersebut.
2. Penyajian PDB menurut sektor dirinci menurut total nilai tambah dari seluruh sektor ekonomi yang mencakup sektor pertanian; pertambangan dan penggalian; Industri pengolahan; Listrik, Gas dan air bersih; Konstruksi; perdagangan, Restoran dan Hotel; Pengangkutan dan Komunikasi; Lembaga Keuangan dan Jasa-jasa.
3. PDB menurut penggunaan dirinci menurut komponen pengeluaran rumah tangga (termasuk lembaga nirlaba), pengeluaran konsumsi pemerintah, pembentukan modal tetap bruto, perubahan inventori, ekspor dan impor.

## TECHNICAL EXPLANATION

1. *Gross Domestic Product (GDP) at the national level and also the Gross Regional Domestic Product (GRDP) at the regional level describe the basic measure of the output arising from economic activity. To compile these statistics, in this presentation used two approaches, sectoral and use. Both present the composition of the added value of data specified according to the source of economic activities (sectoral) and the components of its use. GDP and GRDP can be defined as the total value added of goods and services produced by all business units in a particular area within a year. In the terms of use, describes the use of the added value.*
2. *GDRP by sector is classified by types of economic activities such as Agriculture; Mining & Quarrying; Manufacturing; Electricity, Gas & Water Supply; Construction; Wholesale & Retail Trade, Restaurant & Hotels; Transport and Communication; Finance, Insurance, Real Estate & Business Services; and other services.*
3. *GDP according to usage specified according to components of household expenditure (including non-profit institutions), government consumption expenditure, and gross fixed capital formation, changes in inventories, exports and imports.*

4. Pengeluaran Konsumsi rumah tangga mencakup berbagai pengeluaran konsumsi akhir rumah tangga atas barang dan jasa untuk memenuhi kebutuhan individu maupun kelompok secara langsung. Pengeluaran rumah tangga disini mencakup pembelian untuk makanan dan bukan makanan (barang dan jasa) di dalam negeri maupun di luar negeri. Termasuk pula disini pengeluaran lembaga nirlaba yang tujuan usahanya adalah untuk melayani keperluan rumah tangga.
  5. Pengeluaran konsumsi pemerintah mencakup Pengeluaran konsumsi pemerintah untuk belanja pegawai, penyusutan maupun belanja barang (termasuk biaya perjalanan, pemeliharaan dan pengeluaran rutin lainnya), baik yang dilakukan oleh pemerintah pusat maupun oleh pemerintah daerah.
  6. Pembentukan Modal Tetap Bruto mencakup pengadaan, pembuatan dan pembelian barang modal. Barang modal yang dimaksud adalah barang-barang yang digunakan untuk proses produksi, tahan lama atau mempunyai umur pemakaian lebih dari satu tahun seperti bangunan, mesin-mesin dan alat angkutan. Termasuk pula disini perbaikan besar (berat) yang sifatnya memperpanjang umur atau mengubah bentuk atau kapasitas barang modal tersebut. Pengeluaran barang modal untuk keperluan militer tidak dicakup disini tetapi digolongkan sebagai konsumsi pemerintah.
  7. Ekspor barang dan jasa merupakan
4. *Household consumption expenditure covers a wide range of household final consumption expenditure on goods and services to meet the needs of individuals and groups directly. Household expenditures here include the purchase of food and non-food (goods and services) in the country and abroad. Including non-profit institutions here expenditure business objectives is to serve the household.*
  5. *Government consumption expenditure includes government Consumption expenditures for personnel expenditure, depreciation and spending on goods (including travel costs, maintenance and other routine expenses), whether conducted by the central government or local governments.*
  6. *Gross Fixed Capital Formation includes the procurement, manufacture and purchase of capital goods. Capital goods in question are goods used for the production process, durable or have a service life of more than one year such as buildings, machinery and transportation equipment. It also includes major improvements here (weight) that are to extend the life or changing the shape or capacity of these capital goods. Capital expenditures for military purposes are not covered here but are classified as government consumption.*

- transaksi perdagangan barang dan jasa dari penduduk (residen) ke bukan penduduk (non-residen) Impor barang dan Jasa adalah transaksi perdagangan dari bukan penduduk ke penduduk. Ekspor atau impor terjadi pada saat terjadi perubahan hak kepemilikan barang antara penduduk dengan bukan penduduk (dengan atau tanpa perpindahan fisik barang tersebut).
8. Produk Domestik Bruto maupun agregat turunannya disajikan dalam 2 (dua) versi penilaian yaitu: atas dasar "harga berlaku" dan atas dasar "harga konstan". Disebut sebagai harga berlaku karena seluruh agregat dinilai dengan menggunakan harga pada tahun berjalan, sedangkan harga konstan penilainya didasarkan kepada harga satu tahun dasar tertentu. Dalam publikasi di sini digunakan harga tahun 2000 sebagai dasar penilaian.
  9. Laju pertumbuhan Produk Domestik Bruto diperoleh dari penghitungan PDB atas dasar harga konstan. Diperoleh dengan cara mengurangi nilai PDB pada tahun ke n terhadap nilai pada tahun ke n-1 (tahun sebelumnya) kemudian dikalikan dengan 100 persen. Laju pertumbuhan menunjukkan perkembangan agregat pendapatan dari satu waktu tertentu terhadap waktu sebelumnya.
  10. Output adalah nilai dari seluruh produk yang dihasilkan oleh seluruh sektor-sektor produksi dengan memanfaatkan faktor produksi yang tersedia di suatu wilayah (Negara, provinsi dan sebagainya) dalam suatu periode waktu tertentu
7. *Exports of goods and services is the trade of goods and services from residents (resident) to non-residents (non-residents). Imports of goods and services are commercial transactions from non-residents to residents. Export or import occurs in the event of change of ownership of goods between residents rights to non-residents (with or without physical movement of goods).*
  8. *GDP and its aggregations are presented in two forms: at current market prices and at constant base year market prices. In presenting current market prices, all aggregates are valued at current market prices, while base year constant market prices are shown by valuing all aggregates at fixed base year prices. Year of 2000 is used as the base year in this publication.*
  9. *Gross Domestic Product growth rate obtained from the calculation of GDP at constant prices. Obtained by reducing the value of GDP in year n to the value in year n-1 (previous year) and then multiplied by 100 percent. Aggregate growth rate shows the development of a certain time prior to the time the income of one.*
  10. *Output is the value of products produced by production sectors utilizing all production factors available in the region during a given period, without taking into account the origin of producers.*

(umumnya satu tahun), tanpa memperhatikan asal-usul pelaku produksinya.

11. Input antara adalah seluruh biaya yang dikeluarkan untuk barang dan jasa yang digunakan habis dalam proses produksi. Komponen input antara terdiri dari barang yang tidak tahan lama dan jasa yang dapat berupa hasil produksi dalam negeri atau impor.
  12. Input primer adalah input atau biaya yang timbul sebagai akibat dari pemakaian faktor produksi dalam suatu kegiatan ekonomi. Faktor produksi antara lain terdiri dari: tenaga kerja, tanah, modal dan kewiraswastaan.
  13. Permintaan akhir adalah permintaan atas barang dan jasa yang digunakan untuk konsumsi akhir. Sesuai dengan pengertian ini maka permintaan akhir tidak mencakup barang dan jasa yang digunakan untuk kegiatan produksi.
  14. Upah/Gaji adalah nilai tambah yang dibayarkan sebagai balas jasa atas penggunaan faktor produksi tenaga kerja (termasuk di dalamnya imputasi upah dan gaji).
  15. Pendapatan rumah tangga adalah pendapatan yang diterima oleh rumah tangga, baik pendapatan yang berasal dari pendapatan kepala rumah tangga maupun pendapatan anggota rumah tangga. Pendapatan rumah tangga dapat berasal dari balas jasa faktor produksi tenaga kerja (upah dan gaji, keuntungan, bonus dll), balas jasa kapital (sewa, bagi hasil, dll), maupun pendapatan yang berasal dari pemberian pihak
11. *intermediate Inputs are all costs of obtaining goods and services that are fully utilized in the production process. The intermediate input components consist of non- durable goods and services in the form of both domestic production and imports.*
  12. *Primary Inputs are costs relating to the utilization of production factors in an economic activity. Production factors include workers, land, capital and entrepreneurship.*
  13. *Final demand is the demand for goods and services utilized for final consumption. In line with this definition, final demand excludes goods and services utilized in the production process. Final demand includes household*
  14. *Wage/salary is value added paid as reward of employing labor production factor (including imputation of wage and salary).*
  15. *Household income is defined as incomes received by all household members. Household income can be in the form of production factors compensation (wages and salaries profits, bonuses, etc.), capital compensation (rent, profit sharing, etc.), or incomes from transfer.*
  16. *Total household income is total*

lain (transfer).

16. Jumlah pendapatan rumah tangga adalah total pendapatan yang diterima oleh rumah tangga, baik yang berasal dari pendapatan kepala rumah tangga maupun pendapatan dari anggota rumah tangga.
  17. Pendapatan rumah tangga setelah pajak adalah pendapatan rumah tangga setelah dikurangkan pajak.
  18. Pendapatan disposabel adalah pendapatan rumah tangga setelah dikurangi beban yang harus dibayar oleh rumah tangga.
  19. Pendapatan kapital adalah nilai tambah yang dibayarkan sebagai balas jasa atas penggunaan faktor produksi bukan tenaga kerja termasuk didalamnya keuntungan, dividen, sewa tanah dan sejenisnya.
  20. Pengeluaran konsumsi adalah pengeluaran aktual rumah tangga untuk konsumsi akhir terhadap berbagai jenis produk seperti sandang, pangan, papan (tidak termasuk pengeluaran untuk transfer). Pengeluaran konsumsi akhir ini mencakup pembelian berbagai jenis barang dan jasa hasil dari produksi domestik maupun impor.
  21. Pajak yang dimaksud disini adalah pajak langsung yakni jenis pungutan pemerintah secara langsung dikumpulkan dari pihak yang wajib membayar pajak.
  22. Rumah tangga adalah seseorang atau sekelompok orang yang tinggal dalam satu atap dan makan dari satu dapur.
- income received by all household members (head of household and its members).*
  - 17. Household income after tax is household income minus tax.*
  - 18. Disposable income is household income minus liabilities that must be paid by household.*
  - 19. Capital income is value added paid as a result of the utilization of non-worker production factors. It includes profits, dividend, interest, land renting, and others in the same category.*
  - 20. Consumption expenditure is actual expenditure of household for final consumption spent for various goods and services (excluding transfer). Consumption expenditure includes spending for various goods and services. Resulted from domestic production and imports.*
  - 21. Tax, defined here, refers to direct tax, which is defined as government charges directly collected from tax payers.*
  - 22. Household is an individual or a group of people living in a physical / census building unit or part thereof who make common provision for food and other essentials of living.*
  - 23. Agricultural worker is someone working in the agricultural sector including estates, fishery, forestry,*



23. Tenaga kerja pertanian adalah tenaga kerja dalam usaha pertanian termasuk perkebunan, perikanan, kehutanan dan perburuan yang atas nama sendiri atau bersama dengan pihak lain, memimpin, menyelenggarakan, mengawasi, atau melaksanakan usaha pertanian, peternakan, kehutanan, perikanan, perburuan dan penangkapan hewan dan usaha-usaha yang berhubungan dengan itu.
24. Tenaga kerja produksi, operator alat angkutan manual adalah tenaga kerja yang melaksanakan kegiatan penggalan dan pengolahan bahan tambang, minyak dan gas bumi; proses pemuatan barang; konstruksi, perawatan dan perbaikan berbagai jenis jalan, bangunan, mesin dan lain-lain, termasuk didalamnya tenaga kerja yang mengerjakan bahan-bahan, mengemudikan alat angkutan dan peralatan lain dan melaksakan tugas yang terutama menggunakan tenaga kerja jasmani.
25. Tenaga kerja tata-usaha, penjualan dan jasa adalah tenaga kerja dalam berbagai jenis jabatan tata usaha yang meliputi pekerja pengawas tata usaha, pejabat pelaksana pemerintah, pengawas pelaksanaan jasa angkutan dan komunikasi, penyusun dan pemelihara catatan transaksi keuangan termasuk pengurus kas, pencatat baik lisan atau tertulis (steno, mesin dan ketik), melayani mesin kantor, peralatan telepon dsb, termasuk penyelenggara angkutan darat bagi penumpang, pendistribusian barang kiriman dan tugas lain yang sejenis.
26. Tenaga kerja profesional, teknisi *and hunting, whether working as an individual or in collaboration with other parties, leading, supervising, and conducting activities in agriculture, estates, forestry, fishery, and hunting as well as related activities.*
24. *Production, operator, and manual workers are those having activities of quarrying and processing mining ore, oil and gas; processing of stuffing; constructing, maintaining, and repairing roads, buildings, machineries, etc, those who are implementing their knowledge in technological, social, economic, and industrial problems, as well as experts, arts, and sports. Including workers who prepares materials, driving and operating vehicles and other equipments and other physical jobs.*
25. *Clerical, sales and services workers consist of administration supervisors, governmental officers, supervisors of transportation and communication activities, staff of financial transaction activities, including distributors of shipment articles, and other related jobs.*
26. *Professional, technician, managerial, and non- civilian workers consist of managers (main, production excluding agricultural production, marketing, financial, administration, HRD, and research and development)*

,manajer, militer meliputi pejabat legislatif dan tenaga manajemen; manajer (utama, produksi, kecuali produksi pertanian, pemasaran, keuangan administrasi, personalia, litbang) dan direktur, sedangkan tenaga profesional dan teknisi adalah mereka yang dalam pekerjaannya dengan menerapkan ilmu pengetahuan untuk memecahkan berbagai persoalan teknologi, sosial, ekonomi, industri, serta melakukan fungsi-fungsi keahlian teknis, kesenian dan yang berhubungan dengan itu dalam berbagai bidang termasuk olahraga. Tenaga kerja penerima upah gaji meliputi buruh/ karyawan/ pegawai dan pekerja bebas (pertanian dan non-pertanian).

27. Tenaga kerja bukan penerima upah gaji meliputi tenaga kerja yang status pekerjaannya berusaha sendiri, berusaha dibantu buruh tidak tetap/ buruh tak dibayar, berusaha dibantu buruh tetap/dibayar, serta pekerja keluarga/tak dibayar.
28. Rumah tangga buruh tani adalah rumah tangga dengan kepala rumah tangga atau penerima pendapatan terbesar bekerja sebagai buruh tani.
29. Rumah tangga petani gurem adalah rumah tangga yang kepala rumah tangganya atau penerima pendapatan terbesar menerima pendapatan dari hasil mengusahakan lahan pertanian yang memiliki lahan pertanian kurang dari 0,5 Ha.
30. PDRB. Produk Domestik Regional Bruto (PDRB) dapat didefinisikan sebagai keseluruhan nilai tambah

*and director. Meanwhile, professional and technician are Paid workers consist of labors/employees and free labors (agricultural and non-agricultural).*

27. *Unpaid workers consist of own workers, own workers with temporary/ unpaid workers, own workers with permanent/paid workers, and family workers.*
28. *Agricultural labor household is a household with household head working as agricultural labor or the main income being from working as agricultural laborer.*
29. *Smallholder households are households whose head of household or the biggest income earners receive income from agricultural land cultivate agricultural land less than 0.5 ha.*
30. *GRDP. Gross Regional Domestic Product (GRDP) can be defined as the total value-added goods and services produced by all business units within a certain area within a year. GRDP reflects the value of economic development of a region.*
31. *The structure of GRDP. Buton in the structure of the economy, agriculture*

barang dan jasa yang dihasilkan oleh seluruh unit usaha dalam suatu wilayah tertentu dalam waktu satu tahun. Nilai PDRB mencerminkan kemajuan ekonomi suatu daerah.

31. Struktur PDRB. Dalam struktur perekonomian Kabupaten Buton, sektor pertanian masih merupakan sektor yang mempunyai peran terbesar terhadap PDRB atas dasar harga berlaku.
32. PDRB per kapita. Salah Satu tolak ukur untuk mengetahui tingkat kemakmuran suatu daerah dapat dilihat dari besarnya PDRB per kapita. Rata-rata peningkatan PDRB per kapita penduduk kabupaten Buton memperlihatkan angka di atas 5 persen, ini menunjukkan tingkat kemakmuran yang semakin baik.
33. PDRB Menurut Penggunaan. Secara umum PDRB dikelompokkan menjadi tiga kelompok pengeluaran yaitu konsumsi, investasi dan kelompok penggunaan di luar wilayah neto. Ketiga kelompok ini merupakan komponen permintaan akhir dari seluruh PDRB Kabupaten Buton yang mempunyai efek multiplier. Bila salah satu komponen berubah akan berpengaruh pada komponen yang lain, begitu pula apabila terjadi kenaikan PDRB maka masing-masing komponen akan berubah sesuai dengan polanya masing-masing.
34. Kelompok Investasi. Pembentukan Modal Tetap Bruto (PMTB) adalah penambahan barang-barang modal dari seluruh sektor perekonomian yang terjadi dalam satu tahun.

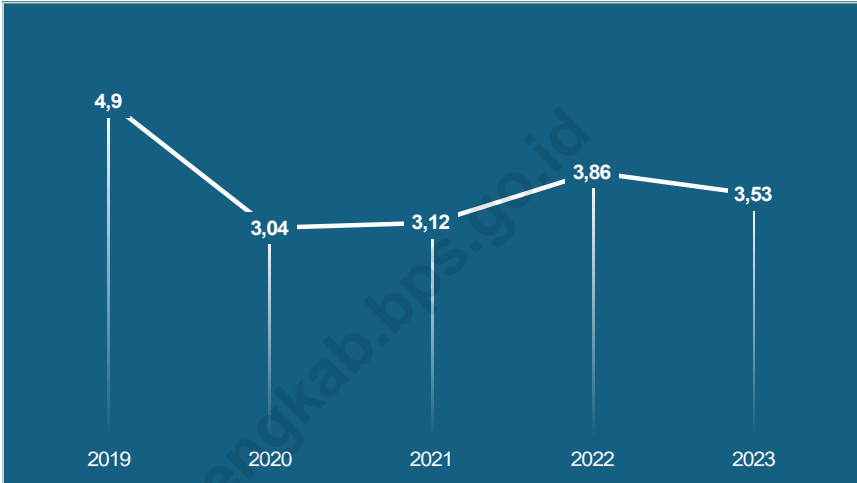
*is still the sector that has the greatest role to the GRDP at current prices.*

32. *GRDP per capita. One yardstick to determine the level of prosperity of a region can be seen from the GRDP per capita. The average increase in GDRP per capita figures show Buton above 5 percent, this shows the level of prosperity that the better.*
33. *GDRP by Expenditure. GDRP is generally classified into three groups of expenditure: consumption, investment and group use outside of the net. The third group is a component of the final demand of the entire GDRP Buton which has a multiplier effect. If one component changes will affect the other components, as well as in case of increase of GDRP then each component will change according to the pattern of each.*
34. *Investment Group. Gross Fixed Capital Formation (GFCF) is the addition of capital goods from all sectors of the economy that occurred within one year.*

**Gambar** 12.1  
**Picture**

**Laju Pertumbuhan Produk Domestik Regional Bruto Atas Dasar Harga Konstan 2010 Menurut Lapangan Usaha di Kabupaten Buton Tengah (persen), 2019-2023**

***Growth Rate of Gross Domestic Regional Product at 2010 Constant Market Prices by Industry in Buton Tengah Regency (percent), 2019-2023***



Sumber/Source: Hasil Sensus, Survei, dan Berbagai Sumber Lainnya/Census, Surveys, and Other Sources

**Tabel**  
**Table** 12.1 **Produk Domestik Regional Bruto Atas Dasar Harga Berlaku Menurut Lapangan Usaha di Kabupaten Buton Tengah (miliar rupiah), 2019-2023**

*Gross Domestic Regional Product at Current Market Prices by Industry in Buton Tengah Regency (billion rupiahs), 2019-2023*

Lapangan Usaha <i>Industry</i>	2019	2020	2021	2022	2023
(1)	(2)	(3)	(4)	(5)	(6)
A. Pertanian, Kehutanan, dan Perikanan/ <i>Agriculture, Forestry, and Fishing</i>	941,97	954,30	980,72	1.089,09	1.161,87
B. Pertambangan dan Penggalian/ <i>Mining and Quarrying</i>	128,55	196,33	205,79	244,24	294,47
C. Industri Pengolahan/ <i>Manufacturing</i>	122,58	122,83	131,37	140,35	121,21
D. Pengadaan Listrik dan Gas/ <i>Electricity and Gas</i>	1,02	1,02	1,13	1,25	1,34
E. Pengadaan Air; Pengelolaan Sampah, Limbah, dan Daur Ulang/ <i>Water Supply; Sewerage, Waste Management, and Remediation Activities</i>	10,30	10,63	10,74	11,11	11,84
F. Konstruksi/ <i>Construction</i>	369,51	367,30	406,65	433,03	463,91
G. Perdagangan Besar dan Eceran; Reparasi Mobil dan Sepeda Motor/ <i>Wholesale and Retail Trade; Repair of Motor Vehicles and Motorcycles</i>	299,90	293,54	297,64	338,61	388,81
H. Transportasi dan Pergudangan/ <i>Transportation and Storage</i>	26,84	26,86	28,16	31,65	36,92
I. Penyediaan Akomodasi dan Makan Minum/ <i>Accommodation and Food Service Activities</i>	4,67	4,62	4,89	5,40	5,69
J. Informasi dan Komunikasi/ <i>Information and Communication</i>	15,22	16,36	17,01	18,17	19,47
K. Jasa Keuangan dan Asuransi/ <i>Financial and Insurance Activities</i>	41,04	41,96	45,87	50,21	53,85
L. Real Estat/ <i>Real Estate Activities</i>	78,25	79,28	79,67	82,94	84,19

Lanjutan Tabel/Continued Table 12.1

Lapangan Usaha <i>Industry</i>	2019	2020	2021	2022	2023
(1)	(2)	(3)	(4)	(5)	(6)
M,N. Jasa Perusahaan/ <i>Business Activities</i>	0,83	0,83	0,86	0,93	1,05
O. Administrasi Pemerintahan, Pertahanan, dan Jaminan Sosial Wajib/ <i>Public Administration and Defence; Compulsory Social Security</i>	81,70	85,60	86,68	90,42	100,28
P. Jasa Pendidikan/ <i>Education</i>	174,91	184,58	193,76	209,29	230,64
Q. Jasa Kesehatan dan Kegiatan Sosial/ <i>Human Health and Social Work Activities</i>	24,20	27,02	29,41	30,26	31,00
R,S,T,U. Jasa Lainnya/ <i>Other Services Activities</i>	15,76	15,60	15,82	17,20	19,41
<b>Produk Domestik Regional Bruto/ <i>Gross Domestic Regional Product</i></b>	<b>2.337,24</b>	<b>2.428,67</b>	<b>2.536,10</b>	<b>2.794,15</b>	<b>3.025,96</b>

Sumber/Source: Hasil Sensus, Survei, dan Berbagai Sumber Lainnya/Census, Surveys, and Other Sources

**Tabel**  
**Table**      **12.2**      **Produk Domestik Regional Bruto Atas Dasar Harga Konstan 2010 Menurut Lapangan Usaha di Kabupaten Buton Tengah (miliar rupiah), 2019-2023**

*Gross Domestic Regional Product at 2010 Constant Market Prices by Industry in Buton Tengah Regency (billion rupiahs), 2019-2023*

Lapangan Usaha <i>Industry</i>	2019	2020	2021	2022	2023
(1)	(2)	(3)	(4)	(5)	(6)
A. Pertanian, Kehutanan, dan Perikanan/ <i>Agriculture, Forestry, and Fishing</i>	634,14	638,76	651,52	686,88	705,73
B. Pertambangan dan Penggalian/ <i>Mining and Quarrying</i>	91,84	141,19	143,86	150,94	164,21
C. Industri Pengolahan/ <i>Manufacturing</i>	88,32	85,58	88,35	89,75	73,90
D. Pengadaan Listrik dan Gas/ <i>Electricity and Gas</i>	0,97	0,98	1,06	1,12	1,17
E. Pengadaan Air; Pengelolaan Sampah, Limbah, dan Daur Ulang/ <i>Water Supply; Sewerage, Waste Management, and Remediation Activities</i>	8,19	8,39	8,42	8,43	8,81
F. Konstruksi/ <i>Construction</i>	252,52	249,29	273,19	272,90	281,60
G. Perdagangan Besar dan Eceran; Reparasi Mobil dan Sepeda Motor/ <i>Wholesale and Retail Trade; Repair of Motor Vehicles and Motorcycles</i>	220,51	212,32	213,30	226,57	246,91
H. Transportasi dan Pergudangan/ <i>Transportation and Storage</i>	23,61	23,16	24,04	24,86	26,18
I. Penyediaan Akomodasi dan Makan Minum/ <i>Accommodation and Food Service Activities</i>	3,53	3,40	3,56	3,85	3,99
J. Informasi dan Komunikasi/ <i>Information and Communication</i>	15,10	16,31	16,98	18,08	19,57
K. Jasa Keuangan dan Asuransi/ <i>Financial and Insurance Activities</i>	27,58	28,33	29,31	29,70	31,19
L. Real Estat/ <i>Real Estate Activities</i>	62,18	62,83	63,08	63,68	63,27

Lanjutan Tabel/*Continued Table 12.2*

Lapangan Usaha <i>Industry</i>	2019	2020	2021	2022	2023
(1)	(2)	(3)	(4)	(5)	(6)
M,N. Jasa Perusahaan/ <i>Business Activities</i>	0,63	0,61	0,62	0,64	0,68
O. Administrasi Pemerintahan, Pertahanan, dan Jaminan Sosial Wajib/ <i>Public Administration and Defence; Compulsory Social Security</i>	59,86	60,95	60,94	62,89	68,32
P. Jasa Pendidikan/ <i>Education</i>	135,43	141,26	146,76	151,63	159,64
Q. Jasa Kesehatan dan Kegiatan Sosial/ <i>Human Health and Social Work Activities</i>	18,92	20,72	22,34	22,68	22,79
R,S,T,U. Jasa Lainnya/ <i>Other Services Activities</i>	13,10	12,62	12,60	13,30	14,42
<b>Produk Domestik Regional Bruto/ <i>Gross Domestic Regional Product</i></b>	<b>1.656,39</b>	<b>1.706,71</b>	<b>1.759,94</b>	<b>1.827,90</b>	<b>1.892,41</b>

Sumber/*Source*: Hasil Sensus, Survei, dan Berbagai Sumber Lainnya/*Census, Surveys, and Other Sources*



**Tabel**  
**Table** 12.3 **Distribusi Persentase Produk Domestik Regional Bruto Atas Dasar Harga Berlaku Menurut Lapangan Usaha di Kabupaten Buton Tengah, 2019-2023**

*Percentage Distribution of Gross Domestic Regional Product at Current Market Prices by Industry in Buton Tengah Regency, 2019-2023*

Lapangan Usaha Industry	2019	2020	2021	2022	2023
(1)	(2)	(3)	(4)	(5)	(6)
A. Pertanian, Kehutanan, dan Perikanan/ <i>Agriculture, Forestry, and Fishing</i>	40,30	39,29	38,67	38,98	38,40
B. Pertambangan dan Penggalian/ <i>Mining and Quarrying</i>	5,50	8,08	8,11	8,74	9,73
C. Industri Pengolahan/ <i>Manufacturing</i>	5,24	5,06	5,18	5,02	4,01
D. Pengadaan Listrik dan Gas/ <i>Electricity and Gas</i>	0,04	0,04	0,04	0,04	0,04
E. Pengadaan Air; Pengelolaan Sampah, Limbah, dan Daur Ulang/ <i>Water Supply; Sewerage, Waste Management, and Remediation Activities</i>	0,44	0,44	0,42	0,40	0,39
F. Konstruksi/ <i>Construction</i>	15,81	15,12	16,03	15,50	15,33
G. Perdagangan Besar dan Eceran; Reparasi Mobil dan Sepeda Motor/ <i>Wholesale and Retail Trade; Repair of Motor Vehicles and Motorcycles</i>	12,83	12,09	11,74	12,12	12,85
H. Transportasi dan Pergudangan/ <i>Transportation and Storage</i>	1,15	1,11	1,11	1,13	1,22
I. Penyediaan Akomodasi dan Makan Minum/ <i>Accommodation and Food Service Activities</i>	0,20	0,19	0,19	0,19	0,19
J. Informasi dan Komunikasi/ <i>Information and Communication</i>	0,65	0,67	0,67	0,65	0,64
K. Jasa Keuangan dan Asuransi/ <i>Financial and Insurance Activities</i>	1,76	1,73	1,81	1,80	1,78
L. Real Estat/ <i>Real Estate Activities</i>	3,35	3,26	3,14	2,97	2,78

**Lanjutan Tabel/Continued Table 12.3**

Lapangan Usaha <i>Industry</i>	2019	2020	2021	2022	2023
(1)	(2)	(3)	(4)	(5)	(6)
M,N. Jasa Perusahaan/ <i>Business Activities</i>	0,04	0,03	0,03	0,03	0,03
O. Administrasi Pemerintahan, Pertahanan, dan Jaminan Sosial Wajib/ <i>Public Administration and Defence; Compulsory Social Security</i>	3,50	3,52	3,42	3,24	3,31
P. Jasa Pendidikan/ <i>Education</i>	7,48	7,60	7,64	7,49	7,62
Q. Jasa Kesehatan dan Kegiatan Sosial/ <i>Human Health and Social Work Activities</i>	1,04	1,11	1,16	1,08	1,02
R,S,T,U. Jasa Lainnya/ <i>Other Services Activities</i>	0,67	0,64	0,62	0,62	0,64
<b>Produk Domestik Regional Bruto/ <i>Gross Domestic Regional Product</i></b>	<b>100,00</b>	<b>100,00</b>	<b>100,00</b>	<b>100,00</b>	<b>100,00</b>

Sumber/Source: Hasil Sensus, Survei, dan Berbagai Sumber Lainnya/Census, Surveys, and Other Sources

**Laju Pertumbuhan Produk Domestik Regional Bruto Atas Dasar Harga Konstan 2010 Menurut Lapangan Usaha di Kabupaten Buton Tengah (persen) 2019-2023**

Tabel

12.4

Table

**Growth Rate of Gross Domestic Regional Product at 2010 Constant Market Prices by Industry in Buton Tengah Regency (percent) 2019-2023**

Lapangan Usaha Industry	2019	2020	2021	2022	2023
(1)	(2)	(3)	(4)	(5)	(6)
A. Pertanian, Kehutanan, dan Perikanan/ <i>Agriculture, Forestry, and Fishing</i>	2,73	0,73	2,00	5,43	2,74
B. Pertambangan dan Penggalian/ <i>Mining and Quarrying</i>	5,80	53,74	1,89	4,92	8,80
C. Industri Pengolahan/ <i>Manufacturing</i>	4,86	-3,10	3,23	1,59	-17,66
D. Pengadaan Listrik dan Gas/ <i>Electricity and Gas</i>	5,05	1,26	7,91	5,91	4,36
E. Pengadaan Air; Pengelolaan Sampah, Limbah, dan Daur Ulang/ <i>Water Supply; Sewerage, Waste Management, and Remediation Activities</i>	4,03	2,49	0,32	0,12	4,53
F. Konstruksi/ <i>Construction</i>	8,85	-1,28	9,59	-0,11	3,19
G. Perdagangan Besar dan Eceran; Reparasi Mobil dan Sepeda Motor/ <i>Wholesale and Retail Trade; Repair of Motor Vehicles and Motorcycles</i>	7,22	-3,71	0,46	6,22	8,98
H. Transportasi dan Pergudangan/ <i>Transportation and Storage</i>	7,64	-1,90	3,80	3,40	5,33
I. Penyediaan Akomodasi dan Makan Minum/ <i>Accommodation and Food Service Activities</i>	-1,37	-3,54	4,59	8,28	3,68
J. Informasi dan Komunikasi/ <i>Information and Communication</i>	6,25	7,98	4,15	6,45	8,23
K. Jasa Keuangan dan Asuransi/ <i>Financial and Insurance Activities</i>	5,61	2,72	3,45	1,33	5,04
L. Real Estat/ <i>Real Estate Activities</i>	5,18	1,05	0,39	0,95	-0,64

**Lanjutan Tabel/Continued Table 12.4**

Lapangan Usaha <i>Industry</i>	2019	2020	2021	2022	2023
(1)	(2)	(3)	(4)	(5)	(6)
M,N. Jasa Perusahaan/ <i>Business Activities</i>	4,78	-3,48	1,65	2,52	6,20
O. Administrasi Pemerintahan, Pertahanan, dan Jaminan Sosial Wajib/ <i>Public Administration and Defence; Compulsory Social Security</i>	0,31	1,82	-0,01	3,19	8,64
P. Jasa Pendidikan/ <i>Education</i>	5,18	4,31	3,89	3,32	5,29
Q. Jasa Kesehatan dan Kegiatan Sosial/ <i>Human Health and Social Work Activities</i>	6,21	9,51	7,83	1,52	0,49
R,S,T,U. Jasa Lainnya/ <i>Other Services Activities</i>	4,88	-3,62	-0,16	5,56	8,41
<b>Produk Domestik Regional Bruto/ <i>Gross Domestic Regional Product</i></b>	<b>4,90</b>	<b>3,04</b>	<b>3,12</b>	<b>3,86</b>	<b>3,53</b>

Sumber/Source: Hasil Sensus, Survei, dan Berbagai Sumber Lainnya/Census, Surveys, and Other Sources

**Tabel**  
**Table** **12.5** **Produk Domestik Regional Bruto Atas Dasar Harga Berlaku Menurut Pengeluaran di Kabupaten Buton Tengah (miliar rupiah), 2019-2023**

**Gross Domestic Regional Product at Current Market Prices by Type of Expenditure in Buton Tengah Regency (billion rupiahs), 2019-2023**

Jenis Pengeluaran Type of Expenditure	2019	2020	2021	2022*	2023**
(1)	(2)	(3)	(4)	(5)	(6)
Pengeluaran Konsumsi Rumah Tangga/ Household Consumption Expenditure	1.444,87	1.463,40	1.508,14	1.619,67	1.793,28
Pengeluaran Konsumsi LNPRT/ NPISH Consumption Expenditure	28,74	27,55	28,70	31,28	35,07
Pengeluaran Konsumsi Pemerintah/ Government Consumption Expenditure	335,52	320,48	332,95	343,02	386,82
Pembentukan Modal Tetap Bruto/ Gross Fixed Capital Formation	951,45	942,36	1.036,59	1.102,45	1.204,49
Perubahan Inventori/ Changes in Inventories	0,91	0,96	0,97	1,07	112,51
Net Ekspor Barang dan Jasa/ Net Exports of Goods and Services	-424,24	-326,08	-371,24	-303,34	-506,22
<b>Produk Domestik Regional Bruto/ Gross Domestic Regional Product</b>	<b>1.799,69</b>	<b>1.975,53</b>	<b>2.169,96</b>	<b>2.370,43</b>	<b>3.025,96</b>

Catatan/Notes: \* Angka Sementara/Preliminary Figures

\*\* Angka Sangat Sementara/Very Preliminary Figures

Sumber/Source: Hasil Sensus, Survei, dan Berbagai Sumber Lainnya/Census, Surveys, and Other Sources

**Tabel**  
**Table** 12.6 **Produk Domestik Regional Bruto Atas Dasar Harga Konstan 2010 Menurut Pengeluaran di Kabupaten Buton Tengah (miliar rupiah), 2019-2023**  
**Gross Domestic Regional Product at 2010 Constant Market Prices by Type of Expenditure in Buton Tengah Regency (billion rupiahs), 2019-2023**

Jenis Pengeluaran Type of Expenditure	2019	2020	2021	2022*	2023**
(1)	(2)	(3)	(4)	(5)	(6)
Pengeluaran Konsumsi Rumah Tangga/ Household Consumption Expenditure	979,54	978,82	994,56	1.033,14	1.091,87
Pengeluaran Konsumsi LNPRT/ NPISH Consumption Expenditure	21,65	20,52	20,89	21,81	23,27
Pengeluaran Konsumsi Pemerintah/ Government Consumption Expenditure	226,23	211,59	216,50	222,87	245,64
Pembentukan Modal Tetap Bruto/ Gross Fixed Capital Formation	735,13	722,58	771,31	773,80	819,74
Perubahan Inventori/ Changes in Inventories	0,74	0,73	0,72	0,79	77,41
Net Ekspor Barang dan Jasa/ Net Exports of Goods and Services	-306,90	-227,53	-244,05	-224,50	-365,52
<b>Produk Domestik Regional Bruto/ Gross Domestic Regional Product</b>	<b>1.656,39</b>	<b>1.706,71</b>	<b>1.759,94</b>	<b>1.827,90</b>	<b>1.892,41</b>

Catatan/Notes: \* Angka Sementara/Preliminary Figures

\*\* Angka Sangat Sementara/Very Preliminary Figures

Sumber/Source: Hasil Sensus, Survei, dan Berbagai Sumber Lainnya/Census, Surveys, and Other Sources

Halaman ini sengaja dikosongkan  
*This page is intentionally left blank*

<https://butontengahkab.bps.go.id>

13

# PERBANDINGAN ANTAR KABUPATEN/KOTA

## Regency/Municipal Comparison

#11

Jumlah Penduduk

**119,46** ribu

Jumlah Penduduk  
Provinsi Sulawesi Tenggara

**2.749,01** ribu

#9

Laju Pertumbuhan

**3,53** %

Laju Pertumbuhan PDRB  
Provinsi Sulawesi Tenggara

**3,38** %

#10

Jumlah Penduduk Miskin

**14,46** ribu

Jumlah Penduduk Miskin  
Provinsi Sulawesi Tenggara

**321,53** ribu

#17

Indeks Pembangunan Manusia

**66,94**

Indeks Pembangunan Manusia  
Provinsi Sulawesi Tenggara

**72,94**

\*Peringkat diurutkan berdasarkan nilai terbesar ke terkecil





**PENJELASAN TEKNIS**

1. Jumlah penduduk dan angka harapan hidup penduduk setiap negara merupakan hasil estimasi yang merujuk pada data sensus yang dilakukan setiap kabupaten/kota. Misalnya Kota Kendari mengacu pada hasil Sensus Penduduk (SP) 2010. Estimasi tersebut memperhatikan perubahan tingkat kelahiran, kematian dan perpindahan penduduk.
2. Laju pertumbuhan produk domestik bruto (PDB) per kapita menggunakan data PDB per kapita atas dasar harga konstan. Diperoleh dengan cara mengurangi nilai PDB per kapita pada tahun ke-n dengan nilai pada tahun ke n-1 (tahun sebelumnya), dibagi dengan nilai pada tahun ke n-1, kemudian dikalikan dengan 100 persen. Laju pertumbuhan tersebut menunjukkan perkembangan agregat pendapatan per kapita penduduk dari satu waktu tertentu terhadap waktu sebelumnya (perkembangan berantai).
3. Jumlah penduduk setiap kabupaten/kota merupakan hasil dari proyeksi Penduduk 2022. Bila dilihat dari jumlah penduduk, Kota Kendari menempati posisi pertama terbanyak memiliki penduduk sebesar 356,747. Sementara itu kabupaten berpenduduk paling

**TECHNICAL NOTES**

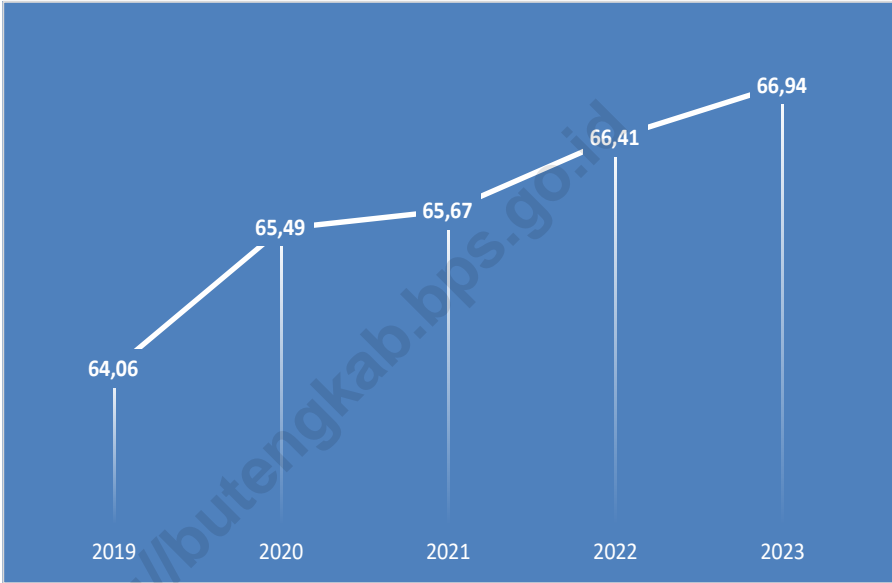
1. *Population data and life expectancy at birth data of each country refer to the population census - based estimation result conducted by each regency/ municipality. For example, Kendari municipality population data refer to the result of the 2010. Population Census. The estimates took into account the trends in fertility, mortality, and migration.*
2. *Growth rate of per capita gross domestic product (GDP) is derived from per capita GDP at constant market prices. It is obtained by subtracting the value of per capita GDP year n with the value of per capita GDP year n-1, divided by the value of per capita GDP year n-1 then multiplied by 100 percent. The growth rate of per capita GDP explains the per capita income growth during the given period.*
3. *The population of each regency/ Municipality is the result of Population Projection 2022. When viewed from the population, Kendari is the first rank, it's has a population of 356.747 people. Meanwhile, Konawe Kepulauan has the least population as 38.383.*

sedikit adalah Konawe Kepulauan yaitu sebesar 38.383.

4. Pengukuran kemiskinan yang dapat dipercaya dapat menjadi instrumen tangguh bagi pengambil kebijakan dalam memfokuskan perhatian pada kondisi hidup orang miskin. Data kemiskinan yang baik dapat digunakan untuk mengevaluasi kebijakan pemerintah terhadap kemiskinan, membandingkan kemiskinan antar daerah dan antar waktu, serta menentukan target penduduk miskin dengan tujuan untuk memperbaiki kondisi mereka. Melalui pengukuran kemiskinan, dapat dilihat persentase jumlah penduduk miskin pada tahun 2022, dimana Kolaka Utara merupakan kabupaten dengan persentase tertinggi yaitu sebesar 15,96 persen, sedangkan kota Kendari memiliki persentase terendah yaitu 5,24 persen.
4. *Reliable measurement of poverty can be a formidable instrument for policy makers in focusing attention on the poor living conditions. A good poverty data can be used to evaluate government policies on poverty, comparing poverty between regions and inter temporal, and determine target the poor with the aim of improving their condition. Through the measurement of poverty, can be seen the percentage of poor population in 2022, where Kolaka Utara as a regency with the highest percentage that is equal to 15.96 percent, while the Municipality of Kendari had the lowest percentage of 5.24 percent.*

**Gambar** 13.1  
**Figures**

**Indeks Pembangunan Manusia Kabupaten Buton Tengah (%)**, 2019 - 2023  
**Human Development Index Buton Tengah Regency (%)**, 2019 - 2023



Sumber/Source : Badan Pusat Statistik, Seri Berita Resmi Statistik Indeks Pembangunan Manusia/BPS-Statistics Indonesia, Series of Press Releases of Human Development Index

**Tabel**  
**Table** 13.1**Jumlah Penduduk Menurut Kabupaten/Kota di Provinsi Sulawesi Tenggara (ribu), 2020–2024**  
**Population by Regency/Municipality in Sulawesi Tenggara Province (thousand), 2020–2024**

Kabupaten/Kota Regency/Municipality	2020	2021	2022	2023	2024
(1)	(2)	(3)	(4)	(5)	(6)
<b>Kabupaten/ Regency</b>					
Buton	114,80	116,60	118,41	120,21	122,03
Muna	214,75	218,06	221,37	224,69	227,98
Konawe	255,64	260,29	264,93	269,52	274,07
Kolaka	237,13	240,10	243,04	245,93	248,76
Konawe Selatan	307,47	312,92	318,35	323,79	329,21
Bombana	150,16	152,86	155,51	158,11	160,65
Wakatobi	110,88	112,76	114,62	116,45	118,26
Kolaka Utara	137,00	139,89	142,77	145,64	148,50
Buton Utara	66,27	67,20	68,09	68,95	69,80
Konawe Utara	67,51	69,10	70,68	72,25	73,83
Kolaka Timur	120,33	122,17	123,98	125,77	127,55
Konawe Kepulauan	36,90	37,61	38,31	39,00	39,69
Muna barat	84,20	85,90	87,59	89,29	90,96
Buton Tengah	113,96	115,80	117,63	119,46	121,29
Buton Selatan	94,68	96,32	97,95	99,58	101,19
<b>Kota/ Municipality</b>					
Kendari	344,54	351,06	357,65	364,22	370,76
Baubau	158,82	161,28	163,72	166,15	168,54
<b>Sulawesi Tenggara</b>	<b>2.615,03</b>	<b>2.659,94</b>	<b>2.704,61</b>	<b>2.749,01</b>	<b>2.793,07</b>

Catatan/Note: Proyeksi Penduduk 2020-2035 (Hasil SP2020)

Sumber/Source: BPS dan sumber lain/BPS-Statistics Indonesia and other sources

**Tabel**  
**Table** 13.2**Laju Pertumbuhan Produk Domestik Regional Bruto Atas Dasar Harga Konstan 2010 Menurut Kabupaten/Kota di Provinsi Sulawesi Tenggara (persen), 2019–2023**  
**Rate of Growth of Gross Regional Domestic Products at Constant 2010 Prices by Regency/Municipality in Sulawesi Tenggara Province (percent), 2019–2023**

Kabupaten/Kota Regency/Municipality	2019	2020	2021	2022*	2023**
(1)	(2)	(3)	(4)	(5)	(6)
<b>Kabupaten/ Regency</b>					
Buton	4,93	-0,49	2,62	5,74	3,03
Muna	5,41	0,01	3,16	5,9	2,06
Konawe	11,84	6,89	7,78	15,38	22,52
Kolaka	6,14	-3,4	4,02	2,38	5,17
Konawe Selatan	5,69	-2,22	4,76	5,85	5,19
Bombana	5,99	0,56	3,49	5,11	4,26
Wakatobi	6,6	0,76	4,02	4,76	4,44
Kolaka Utara	6,1	0,46	2,66	3,69	3,99
Buton Utara	5,69	0,99	4,08	5,01	2,46
Konawe Utara	6,41	-0,72	4,59	5,07	5,03
Kolaka Timur	5,91	-0,31	4,83	4,47	2,03
Konawe Kepulauan	7,36	-0,63	2,3	3,23	2,79
Muna barat	6,79	0,42	3,96	4,08	5,46
Buton Tengah	4,9	3,04	3,12	3,86	3,53
Buton Selatan	4,87	-1,39	2,29	3,9	2,41
<b>Kota/ Municipality</b>					
Kendari	6,48	-1,3	3,86	4,94	3,29
Baubau	6,59	-0,81	4,15	5,28	3,38
Sulawesi Tenggara	6,50	-0,65	4,10	5,53	5,35

Catatan/Note:

Sumber/Source: BPS dan sumber lain/BPS-Statistics Indonesia and other sources

**Tabel**  
**Table 13.3****Jumlah Penduduk Miskin Menurut Kabupaten/Kota di  
Provinsi Sulawesi Tenggara (ribu), 2019–2023**  
**Number of Poor Population by Regency/Municipality in  
Sulawesi Tenggara Province (thousand), 2019–2023**

Kabupaten/Kota Regency/Municipality	2019	2020	2021	2022	2023
(1)	(2)	(3)	(4)	(5)	(6)
<i>Kabupaten/ Regency</i>					
Buton	13,97	13,68	14,25	13,61	14,15
Muna	28,47	28,73	30,54	30,48	32,24
Konawe	31,25	31,63	32,46	32,09	33,09
Kolaka	24,00	23,76	33,45	31,56	32,96
Konawe Selatan	33,89	34,22	36,17	35,79	36,84
Bombana	19,37	18,84	19,73	19,21	20,52
Wakatobi	14,14	13,75	15,30	15,01	15,35
Kolaka Utara	19,80	19,83	21,36	20,63	21,79
Buton Utara	9,18	9,13	9,45	9,13	9,09
Konawe Utara	8,67	8,78	9,26	9,02	9,01
Kolaka Timur	26,29	26,38	20,03	19,33	20,41
Konawe Kepulauan	5,86	5,88	5,98	5,47	5,44
Muna barat	11,52	11,32	11,55	11,56	11,81
Buton Tengah	14,64	14,40	14,73	13,92	14,46
Buton Selatan	11,81	11,50	11,71	11,57	11,88
<i>Kota/ Municipality</i>					
Kendari	17,30	17,46	19,46	18,72	19,24
Baubau	12,42	12,53	13,30	12,69	13,29
<b>Sulawesi Tenggara</b>	<b>302,58</b>	<b>301,82</b>	<b>318,70</b>	<b>309,79</b>	<b>321,53</b>

Catatan/Note: ...

Sumber/Source: Badan Pusat Statistik, Survei Sosial Ekonomi Nasional/BPS-Statistics Indonesia, National Socioeconomic Survey

**Tabel**  
**Table** 13.4

**Indeks Pembangunan Manusia Menurut Kabupaten/Kota  
di Provinsi Sulawesi Tenggara, 2019–2023**  
*Human Development Index by Regency/Municipality in  
Sulawesi Tenggara Province, 2019–2023*

Kabupaten/Kota Regency/Municipality	2019	2020	2021	2022	2023
(1)	(2)	(3)	(4)	(5)	(6)
<i>Kabupaten/ Regency</i>					
Buton	65,67	66,78	67,12	68,05	68,96
Muna	68,97	69,49	69,64	70,09	70,62
Konawe	71,29	72,44	72,58	73,14	73,88
Kolaka	73,01	74,45	74,56	74,98	75,73
Konawe Selatan	67,88	68,50	68,88	69,67	70,64
Bombana	65,65	66,73	66,93	67,49	68,02
Wakatobi	68,99	69,51	69,90	70,88	71,45
Kolaka Utara	68,91	69,40	69,60	70,47	71,11
Buton Utara	67,68	68,04	68,25	69,17	69,85
Konawe Utara	69,22	70,28	70,66	71,52	72,11
Kolaka Timur	66,49	67,06	67,79	68,77	69,61
Konawe Kepulauan	65,05	66,20	66,52	67,49	68,11
Muna barat	64,45	65,41	65,81	66,53	67,44
Buton Tengah	64,06	65,49	65,67	66,41	66,94
Buton Selatan	64,37	65,97	66,02	66,47	67,19
<i>Kota/ Municipality</i>					
Kendari	82,86	84,21	84,83	85,19	85,51
Baubau	75,21	77,40	77,75	78,15	79,00
Sulawesi Tenggara	71,20	71,61	71,82	72,38	72,94

Catatan/Note: - IPM Metode Baru

- Penyesuaian AHH Saat Lahir Hasil Long Form SP2020 untuk Tahun 2020-2023

Sumber/Source: BPS, Seri Publikasi Indeks Pembangunan Manusia/BPS—Statistics Indonesia, *Series of Publication of Human Development Index*





**DAFTAR PUSTAKA**  
**REFERENCES**

- Badan Pusat Statistik. 2022. *Penghitungan dan Analisis Kemiskinan Makro Indonesia 2022*. Jakarta: Badan Pusat Statistik.
- Larasati, Widya. 2023. *Ringkasan Eksekutif Pengeluaran dan Konsumsi Penduduk Indonesia Maret 2023*. Volume 15 Nomor 2. Jakarta: Badan Pusat Statistik.
- Indonesia. *Peraturan Kepala Badan Pusat Statistik Nomor 120 Tahun 2020 Tentang Klasifikasi Desa Perkotaan dan Perdesaan di Indonesia 2020*. Badan Pusat Statistik. Jakarta.
- Badan Pusat Statistik. 2023. *Buku 4 Konsep dan Definisi Survei Sosial Ekonomi (Susenas) Maret 2023*. Badan Pusat Statistik. Jakarta.
- Badan Ketahanan Pangan. 2018. *Neraca Bahan Makanan Indonesia 2018–2021*. Jakarta: Badan Ketahanan Pangan.
- Badan Ketahanan Pangan. 2023. *Analisis Ketersediaan Pangan Neraca Bahan Makanan Indonesia 2021–2023*. Jakarta: Badan Ketahanan Pangan.





**BerAKHLAK**

Reorientasi Pelayanan • Kuntabel • Kompeten  
Harmonis •oyal • adaptif • kolaboratif

**#** **bangga**  
**melayani**  
**bangsa**

**ST 2023**

**SENSUS PERTANIAN**

# DATA

MENCERDASKAN BANGSA

— *Enlighten The Nation* —



**BADAN PUSAT STATISTIK  
KOTA BAUBAU**

BPS - Statistics of Baubau Municipality  
Jl. Murhum No. 52 Baubau, Sulawesi Tenggara 93726 Indonesia  
Telp./Fax.: (0402) 2821277, E-mail: bps7472@bps.go.id  
Homepage: <https://baubaukota.bps.go.id>

ISSN 2622-4461



9 772622 446009