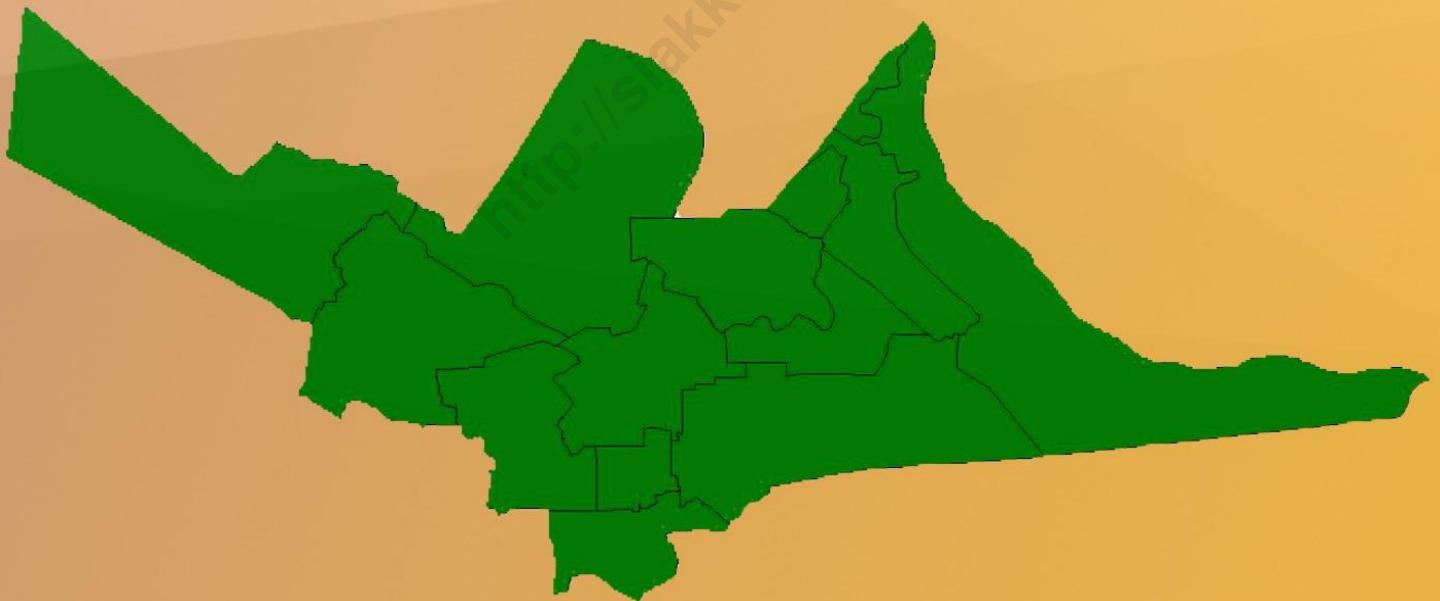




KECAMATAN LUBUK DALAM DALAM ANGKA 2015



**BADAN PUSAT STATISTIK
KABUPATEN SIAK**

KECAMATAN LUBUK DALAM
DALAM ANGKA 2015

Nomor Publikasi :

Katalog BPS :

ISBN :

Ukuran Buku : 148 x 210 mm

Jumlah Halaman : vi + 45 halaman

Kompilasi Data :

GUSTANTO, S.Si

(Koordinator Statistik Kecamatan Lubuk Dalam)

Naskah :

GUSTANTO, S.Si (Koordinator Statistik Kecamatan Lubuk Dalam),
NOFIRMAN, S.Si (Koordinator Statistik Kecamatan Koto Gasib) dan
Seksi Neraca Wilayah dan Analisis Statistik
Badan Pusat Statistik Kabupaten Siak

Gambar Kulit :

Seksi Integrasi, Pengolahan, dan Diseminasi Statistik
Badan Pusat Statistik Kabupaten Siak

Diterbitkan Oleh :

Badan Pusat Statistik Kabupaten Siak

Boleh dikutip dengan menyebut sumbernya



BADAN PUSAT STATISTIK KABUPATEN SIAK

KATA SAMBUTAN

Penerbitan publikasi Kecamatan Dalam Angka Tahun 2015 ini merupakan sumber data kecamatan. Adapun tujuan dari penerbitan buku ini adalah untuk mempermudah para pengguna data dalam hal rujukan data statistik terutama yang menyangkut statistik sektoral wilayah.

Kami menyadari bahwa publikasi ini masih sangat jauh dari sempurna dan masih banyak mengandung kelemahan oleh sebab itu kritik dan saran yang bersifat membangun sangat kami harapkan dari berbagai pihak untuk kesempurnaan penerbitan yang akan datang.

Dengan terbitnya publikasi ini kami ucapkan terima kasih kepada semua pihak yang telah ikut membantu, khususnya pihak Kecamatan dan semua instansi Pemerintah ataupun swasta yang berada di lingkungan kecamatan. Kami harapkan kerjasama ini dapat terus ditingkatkan pada masa yang akan datang.

Siak Sri Indrapura, Oktober 2015
Badan Pusat Statistik Kabupaten Siak
Kepala

Jasril, SE
NIP 19640914 199102 1 001



PEMERINTAH DAERAH KABUPATEN SIAK

CAMAT LUBUK DALAM

KATA SAMBUTAN

Keberhasilan program pembangunan selalu dilandasi oleh perencanaan yang mantap, untuk itu harus ditunjang dengan data statistik yang objektif dan akurat. Terdorong akan kebutuhan tersebut, maka diperlukan penghimpunan data statistik yang lengkap dan terpercaya. Hal ini akan sangat berharga bagi segenap instansi pemerintah maupun swasta dalam menentukan dan menetapkan arah kebijakannya.

Penerbitan buku “Kecamatan Lubuk Dalam dalam Angka 2015” ini dapat pula dijadikan sumber dalam pengawasan dan pengevaluasian terhadap hasil pembangunan yang telah dicapai. Karena itu kita semua berharap agar penerbitan buku publikasi ini dapat secara teratur dan terus-menerus diterbitkan.

Akhirnya saya ingin menekankan perlunya kerja sama dan uluran tangan dari berbagai instansi pemerintah maupun swasta di daerah ini, dalam usaha bersama untuk menyajikan data statistik yang baik dan terpercaya. Atas partisipasi semua pihak dalam terwujudnya publikasi ini diucapkan terima kasih, semoga bermanfaat untuk menunjang keberhasilan pembangunan di daerah ini.

Siak Sri Indrapura, Oktober 2015
CAMAT LUBUK DALAM

ADITYA CHITRA SMARA S.STP., M.Si.
NIP. 19720624 199201 1 002

KATA PENGANTAR
KOORDINATOR STATISTIK KECAMATAN LUBUK DALAM

Seiring dengan semakin meningkatnya pembangunan dalam segala bidang, kebutuhan akan tersedianya data statistik yang akurat, tepat waktu, berkesinambungan, dan tersaji hingga lingkup wilayah terkecil merupakan suatu keharusan guna mendukung pembangunan tersebut.

Menyadari akan pentingnya informasi tersebut, Badan Pusat Statistik (BPS) Kabupaten Siak berupaya menyajikan data pada level kecamatan. Berkaitan dengan hal tersebut perlu diterbitkan buku “Kecamatan Lubuk Dalam dalam Angka 2015” yang memuat informasi statistik pada tingkat desa/kelurahan, baik yang diperoleh melalui hasil sensus dan survey yang dilakukan oleh BPS maupun yang dihimpun melalui catatan administrasi/registrasi.

Dengan terbitnya publikasi ini, tidak lupa kami mengucapkan terima kasih atas bantuan yang telah diberikan oleh semua pihak. Semoga kerja sama yang telah terjalin ini dapat lebih ditingkatkan lagi di masa yang akan datang.

Siak Sri Indrapura, Oktober 2015
Koordinator Statistik
Kecamatan Lubuk Dalam

GUSTANTO, S.Si
NIP. 19830805 201103 1 001

Daftar Isi

	Halaman
Kata Pengantar.....	i
Daftar Isi	iv
Daftar Tabel	v
Bab I Geografis	1
Bab II Pemerintahan	4
Bab III Kependudukan	9
Bab IV Sosial	15
Bab V Lahan	37

Daftar Tabel

		Halaman
Bab I	1.1 Batas Desa di Kecamatan Lubuk Dalam, Tahun 2013	2
	1.2 Jarak Antara Ibukota Kecamatan Lubuk Dalam Dengan Pusat Pemerintahan Desa, Tahun 2013	3
Bab II	2.1 Pejabat Pemerintahan Dirinci Per Desa di Kecamatan Lubuk Dalam Tahun 2013	5
	2.2 Nama-Nama dan Jabatan Dalam Struktur Pemerintahan di Kecamatan Lubuk Dalam, Tahun 2013	6
	2.3 Wilayah Administrasi di Kecamatan Lubuk Dalam Menurut Status Pemerintahan, Tahun 2013	7
	2.4 Pusat Pemerintahan, Luas Wilayah, RW dan RT di Kecamatan Lubuk Dalam Tahun 2013	8
Bab III	3.1 Banyaknya Kepala Keluarga, Penduduk dan Rata-Rata Penduduk Per Kepala Keluarga di Kecamatan Lubuk Dalam, Tahun 2013	11
	3.2 Luas Wilayah, Penduduk dan Kepadatan Penduduk Per Desa di Kecamatan Lubuk Dalam, Tahun 2013	12
	3.3 Banyak Penduduk Menurut Jenis Kelamin di Kecamatan Lubuk Dalam, Tahun 2013	13
	3.4 Banyaknya Penduduk Menurut Jenis Kelamin dan Desa Serta Sex Ratio di Kecamatan Lubuk Dalam, Tahun 2013	14
Bab IV	4.1 Banyak Sekolah Menurut Desa, Tingkatan dan Status di Kecamatan Lubuk Dalam Tahun 2013	17
	4.2 Banyak Murid Sekolah Negeri dan Swasta di Lingkungan Dinas Pendidikan Dan Kebudayaan Kecamatan Lubuk Dalam Tahun 2013	19
	4.3 Banyaknya Guru, Murid dan Rasio Guru dengan Murid Sekolah Dasar (SD) di Kecamatan Lubuk Dalam Tahun 2013	20
	4.4 Banyaknya Guru, Murid dan Rasio Guru dengan Murid SLTP, SMU dan SMK di Kecamatan Lubuk Dalam Tahun 2013.....	21
	4.5 Banyaknya Murid, Rombel dan Lulusan di Kecamatan Lubuk Dalam Tahun 2013.....	22
	4.6 Banyak Guru menurut Status di Kecamatan Lubuk Dalam Tahun 2013	23
	4.7 Banyaknya Fasilitas Kesehatan Menurut Desa di Kecamatan Lubuk Dalam Tahun 2013	24
	4.8 Banyaknya Tenaga Medis di Kecamatan Lubuk Dalam Tahun 2013	25
	4.9 Banyaknya Imunisasi Bayi dan Balita Berdasarkan Jenisnya Dirinci Per Desa di Kecamatan Lubuk Dalam Tahun 2013	26

	4.10	Persentase Bayi dan Balita Yang Diimunisasi Dirinci Per Desa di Kecamatan Lubuk Dalam Tahun 2013	28
	4.11	Jumlah Dan Persentase Ibu Hamil Yang di Imunisasi Dirinci Per Desa di Kecamatan Lubuk Dalam Tahun 2013	29
	4.12	Rata-Rata Kunjungan dan Penimbangan Balita di Kecamatan Lubuk Dalam Tahun 2013	30
	4.13	Penduduk Menurut Jenis Sarana Air Bersih Yang Dipergunakan diKecamatan Lubuk Dalam Tahun 2013	31
	4.14	Banyaknya Persalinan Menurut Tenaga Penolong Persalinan di Kecamatan Lubuk Dalam Tahun 2013	32
	4.15	Banyaknya Kunjungan 16 Macam Penderita Penyakit di Kecamatan Lubuk Dalam Tahun 2013	33
	4.16	Banyaknya Tempat Peribadatan Menurut Jenis dan Desa di Kecamatan Lubuk Dalam Tahun 2013	34
	4.17	Banyaknya Nikah, Thalaq, Cerai dan Rujuk Dirinci Per Desa di Kecamatan Lubuk Dalam Tahun 2013	35
	4.18	Banyak Koperasi Dirinci Menurut Tahun dan Jenisnya di Kecamatan Lubuk Dalam Tahun 2013.....	36
Bab V	5.1	Keadaan Desa di Kecamatan Lubuk Dalam menurut Desa/Kelurahan Tahun 2013.....	38
	5.2	Kondisi Kesuburan Lahan Dirinci Menurut Desa di Kecamatan Lubuk Dalam Tahun 2013	39
	5.3	Luas Tanam, Luas Panen, Produktivitas dan Produksi Tanaman Pangan Menurut Jenis Tanaman Tahun 2013.....	40
	5.4	Luas Tanam, Luas Panen, Produktivitas dan Produksi Tanaman Sayur Mayur Menurut Jenis Tanaman Tahun 2013.....	41
	5.5	Luas Tanam, Luas Panen, Produktivitas dan Produksi Tanaman Buah-Buahan Menurut Jenis Tanaman Tahun 2013.....	42
	5.6	Luas Tanam, Luas Panen, Produktivitas dan Produksi Tanaman Obat-obatan Menurut Jenis Tanaman Tahun 2013.....	43
	5.7	Luas Tanam, Luas Panen, Produktivitas dan Produksi Tanaman Hias Menurut Jenis Tanaman Tahun 2013.....	44
	5.8	Luas Areal, Produktivitas dan Produksi Perkebunan Menurut Komoditi di Kecamatan Lubuk Dalam Tahun 2013.....	45

BAB I

GEOGRAFIS

1. LETAK

Kecamatan Lubuk Dalam terletak antara :

$0^{\circ}20' - 0^{\circ}38'$ Lintang Utara

$101^{\circ}38' - 101^{\circ}56'$ Bujur Timur

2. BATAS

Kecamatan Lubuk Dalam berbatasan dengan :

- ❖ UTARA : Kecamatan Koto Gasib, Kecamatan Dayun
- ❖ SELATAN : Kecamatan Kerinci Kanan
- ❖ BARAT : Kecamatan Tualang
- ❖ TIMUR : Kecamatan Dayun

3. GEOLOGI

Wilayah kecamatan Lubuk Dalam seperti pada umumnya wilayah Kabupaten Siak terdiri dari dataran rendah dan berbukit-bukit dengan struktur tanah pada umumnya terdiri dari tanah podsolik merah kuning dari batuan dan aluvial serta tanah organosol dan gley humus dalam bentuk rawa-rawa atau tanah basah.

Kecamatan Lubuk Dalam secara umum berada pada daerah perbukitan dengan mayoritas sektor pertanian didominasi oleh perkebunan kelapa sawit.

Tabel 1.1

Batas Desa di Kecamatan Lubuk Dalam Tahun 2014

Desa	Utara	Selatan	Barat	Timur
(1)	(2)	(3)	(4)	(5)
Empang Baru	Desa Sri Gading	Desa Seminai	Desa Sialang Palas	Desa Jati Mulya
Sialang Palas	Desa Sialang Baru	Desa Lubuk Dalam	Kecamatan Kerinci Kanan	Desa Empang Baru
Sialang Baru	Desa Lubuk Dalam	Desa Sialang Palas	Kecamatan Tualang	Desa Lubuk Dalam
Lubuk Dalam	Kecamatan Koto Gasib	Desa Sialang Baru	Kecamatan Tualang	Desa Rawang Kao
Rawang Kao	Kecamatan Koto Gasib	Desa Rawang Kao Barat	Desa Lubuk Dalam	Desa Sri Gading
Rawang Kao Barat	Desa Lubuk Dalam	Desa Empang Baru	Desa Sialang Baru	Desa Rawang Kao
Sri Gading	Kecamatan Koto Gasib	Desa Empang Baru	Desa Rawang Kao	Kecamatan Dayun

Sumber: Kantor Camat Lubuk Dalam

Tabel 1.2

**Jarak Antara Ibukota Kecamatan Lubuk Dalam dengan Pusat
Pemerintahan Desa Tahun 2014**

D e s a	Jarak (Km)
(1)	(2)
Empang Baru	7
Sialang Palas	7
Sialang Baru	3
Lubuk Dalam	1
Rawang Kao	1
Rawang Kao Barat	1
Sri Gading	4

Sumber: Kantor Camat Lubuk Dalam

BAB II

PEMERINTAHAN

Terbentuknya Kecamatan Lubuk Dalam sebagai institusi eksekutif yang berperan menjalankan roda pemerintahan dan pemberdayaan serta pembangunan masyarakat merupakan perpanjangan tangan dari pemerintah otonomi Kabupaten Siak, merupakan aspirasi masyarakat yang bermanfaat untuk mempermudah masyarakat dalam hal pelaksanaan kepengurusan administrasi serta lebih memperdekat antara pemerintah dengan rakyat yang diperintahnya.

Kecamatan Lubuk Dalam yang posisi pusat pemerintahannya ada di Desa Lubuk Dalam yang kurang lebih jarak lurus nya 32 km dari pusat pemerintah Kabupaten Siak. Kecamatan ini dari pusat pemerintahan Kabupaten Siak dapat ditempuh melalui darat.

Kecamatan Lubuk Dalam merupakan hasil pemekaran dari Kecamatan Kerinci Kanan. Tujuan pemekaran ini adalah untuk mempermudah masyarakat juga pemerintah dalam menjalankan hubungan administrasi, serta mempermudah jangkauan pembangunan dan pemerintahan kecamatan. Dengan demikian potensi yang ada di kecamatan ini secara tidak langsung lebih terangkat dengan jangkauan pemerintah yang lebih dekat, jangkauan pembangunan yang lebih baik dibandingkan dengan pemerintah yang lama.

Tabel 2.1

**Pejabat Pemerintahan Dirinci Per Desa di Kecamatan Lubuk Dalam
Tahun 2014**

D e s a	Nama Kepala Pemerintahan
(1)	(2)
Empang Baru	SUSILO
Sialang Palas	SUPRAYOGI
Sialang Baru	SOLIKHIN
Lubuk Dalam	YOGA PRIYATNA
Rawang Kao	PARMAN S.P
Rawang Kao Barat	M. SAFRI S.Sos
Sri Gading	WENDY S.Sos

Sumber: Kantor Camat Lubuk Dalam

Tabel 2.2

**Nama-nama dan Jabatan Dalam Struktur Pemerintahan di
Kecamatan Lubuk Dalam, Tahun 2014**

N a m a	Jabatan	Keterangan
(1)	(2)	(5)
ADITYA CHITRA SMARA S.STP., M.Si.	CAMAT	-
TURYONO S.Sos., M.Si.	SEKCAM	-
ELFITRI YUSMI S.STP., M.Si.	Kasi Pemerintahan	-
A. KARI S.Pd.	Kasi Tramtib	-
PENCE SAMUEL	Kasi PMD	-
WENDY S.Sos.	Kasi Kesos	-

Sumber: Kantor Camat Lubuk Dalam

Tabel 2.3

Wilayah Administrasi di Kecamatan Lubuk Dalam Menurut Status Pemerintahan, Tahun 2014

Nama Wilayah Administrasi	Status Pemerintahan
(1)	(2)
Empang Baru	Desa Definitif
Sialang Palas	Desa Definitif
Sialang Baru	Desa Definitif
Lubuk Dalam	Desa Definitif
Rawang Kao	Desa Definitif
Sri Gading	Desa Definitif

Sumber: Kantor Camat Lubuk Dalam

Tabel 2.4

**Pusat Pemerintahan, Luas Wilayah, RW dan RT
di Kecamatan Lubuk Dalam Tahun 2014**

D e s a	Pusat Pemerintahan	Luas Wilayah (Km ²)	RW	RT
(1)	(2)	(3)	(4)	(5)
Empang Baru	Empang Baru	16,66	4	13
Sialang Palas	Sialang Palas	10,83	4	16
Sialang Baru	Sialang Baru	16,94	6	21
Lubuk Dalam	Lubuk Dalam	82,25	4	16
Rawang Kao	Rawang Kao	81,17	3	12
Rawang Kaso Barat	Rawang Kao Barat	8,50	2	6
Sri Gading	Sri Gading	13,58	6	18
JUMLAH		229,93	29	102

Sumber: Kantor Camat Lubuk Dalam

BAB III

KEPENDUDUKAN

Data statistik kependudukan dalam publikasi ini diambil dari kantor kecamatan berdasarkan hasil laporan registrasi penduduk dari setiap desa/kelurahan, sehingga diharapkan dapat memberikan gambaran keadaan jumlah dan komposisi penduduk di lapangan.

Disamping itu kegiatan pemeriksaan data secara berkala dan sekaligus pembinaan pelaksanaan registrasi penduduk sampai ke tingkat desa serta kedisiplinan penduduk itu sendiri sangat diperlukan guna mendapatkan data registrasi kependudukan yang lengkap, akurat dan dapat dipercaya sebagai dasar perencanaan pembangunan.

3.1 Penduduk dan Rumah tangga

Dari hasil registrasi penduduk di Kecamatan Lubuk Dalam sebanyak 18.752 jiwa dengan jumlah laki-laki sebanyak 9.223 jiwa dan perempuan sebanyak 9.529 jiwa sehingga didapatkan sex ratio sebesar 96.8. Sedangkan jumlah keluarga sebanyak 10.992 sehingga diperoleh rasio penduduk per Kepala Keluarga adalah 1,7.

3.2 Penyebaran Penduduk

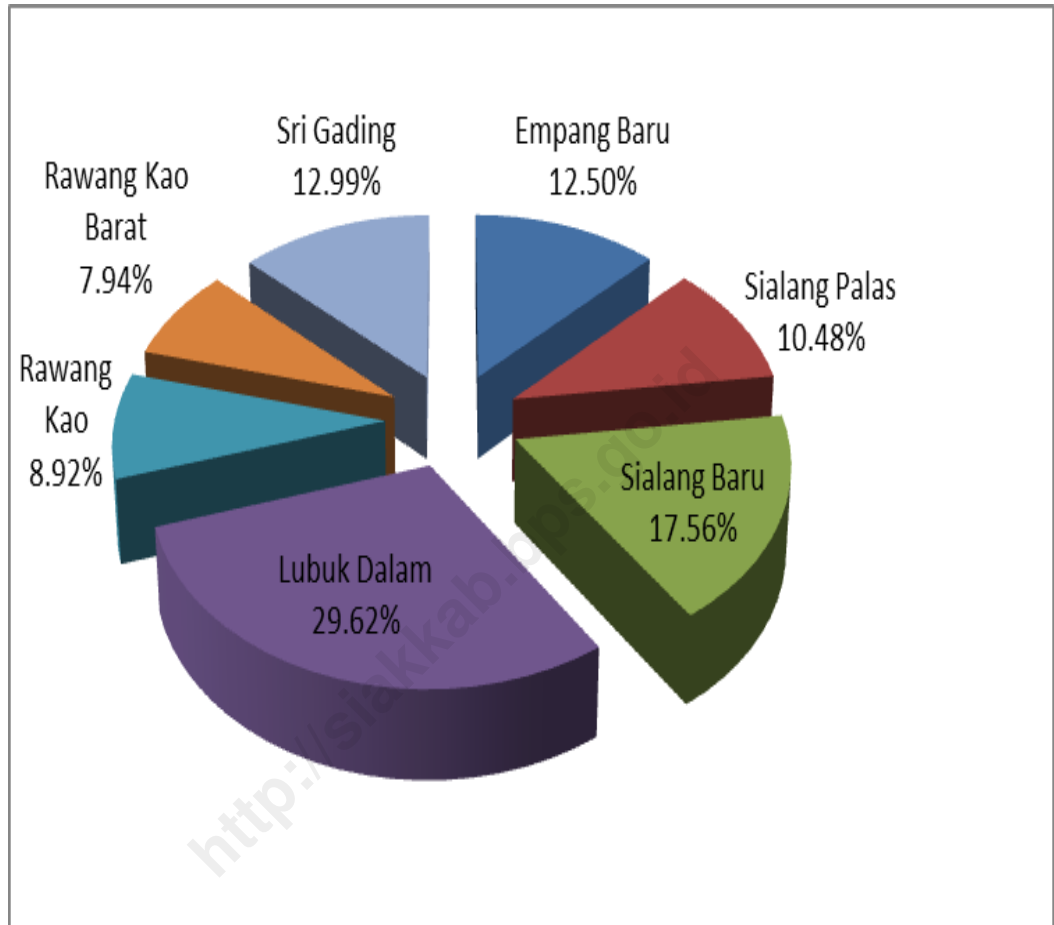
Dari jumlah penduduk sebanyak 18.752 jiwa tersebut dapat dilihat penyebaran serta persentase pada masing-masing desa sebagai berikut :

No	D e s a	Jumlah Penduduk	Persentase
1.	Empang Baru	2.344	12,5
2.	Sialang Palas	1.966	10,48
3.	Sialang Baru	3.292	17,56
4.	Lubuk Dalam	5.554	29,62
5.	Rawang Kao	1.672	8,92
6.	Rawang Kao Barat	1.488	7,94
7.	Sri Gading	2.436	12,99
Kecamatan Lubuk Dalam		18.752	100

Sumber : Kantor Camat Lubuk Dalam

Grafik 3.1

Persentase Penduduk Kecamatan Lubuk Dalam Menurut Desa , Tahun 2014



Tabel 3.1

**Banyaknya Kepala Keluarga, Penduduk dan Rata-rata Penduduk
Per Kepala Keluarga di Kecamatan Lubuk Dalam Tahun 2014**

D e s a	Kepala Keluarga	Penduduk	Rata-rata Penduduk Per Kepala Keluarga
(1)	(2)	(3)	(4)
Empang Baru	1.545	2.344	2
Sialang Palas	1.485	1.966	1
Sialang Baru	888	3.292	0
Lubuk Dalam	3.705	5.554	1
Rawang Kao	2.378	1.672	1
Rawang Kao Barat	372	1.488	4
Sri Gading	619	2.436	4
Jumlah	10.992	18.752	2

Sumber: Kantor Camat Lubuk Dalam

Tabel 3.2

**Luas Wilayah, Penduduk dan Kepadatan Penduduk Per Desa
di Kecamatan Lubuk Dalam Tahun 2014**

D e s a	Luas (Km ²)	Penduduk	Kepadatan Penduduk
(1)	(2)	(3)	(4)
Empang Baru	16,66	2.344	2
Sialang Palas	10,83	1.966	1
Sialang Baru	16,94	3.292	0
Lubuk Dalam	82,25	5.554	1
Rawang Kao	81,17	1.672	1
Rawang Kao Barat	8,50	1.488	4
Sri Gading	13,58	2.436	4
JUMLAH	229,93	18.752	2

Sumber: Kantor Camat Lubuk Dalam

Tabel 3.3

**Banyak Penduduk Menurut Jenis Kelamin di Kecamatan Lubuk Dalam
Tahun 2014**

D e s a	Laki-laki	Perempuan	Jumlah
(1)	(2)	(3)	(4)
Empang Baru	1.191	1.153	2.344
Sialang Palas	1.016	950	1.966
Sialang Baru	1.739	1.553	3.292
Lubuk Dalam	2.436	3.118	5.554
Rawang Kao	835	837	1.672
Rawang Kao Barat	757	731	1.488
Sri Gading	1.249	1.187	2.436
Jumlah	9.223	9.529	18.752

Sumber: Kantor Camat Lubuk Dalam

Tabel 3.4

**Banyaknya Penduduk Menurut Jenis Kelamin dan Desa Serta Sex Ratio
di Kecamatan Lubuk Dalam Tahun 2014**

D e s a	Laki-laki	Perempuan	Sex Ratio
(1)	(2)	(3)	(4)
Empang Baru	1.191	1.153	103
Sialang Palas	1.016	950	107
Sialang Baru	1.739	1.553	112
Lubuk Dalam	2.436	3.118	78
Rawang Kao	835	837	100
Rawang Kao Barat	757	731	104
Sri Gading	1.249	1.187	105
JUMLAH	9.223	9.529	97

Sumber: Kantor Camat Lubuk Dalam

BAB IV**SOSIAL****1. PENDIDIKAN**

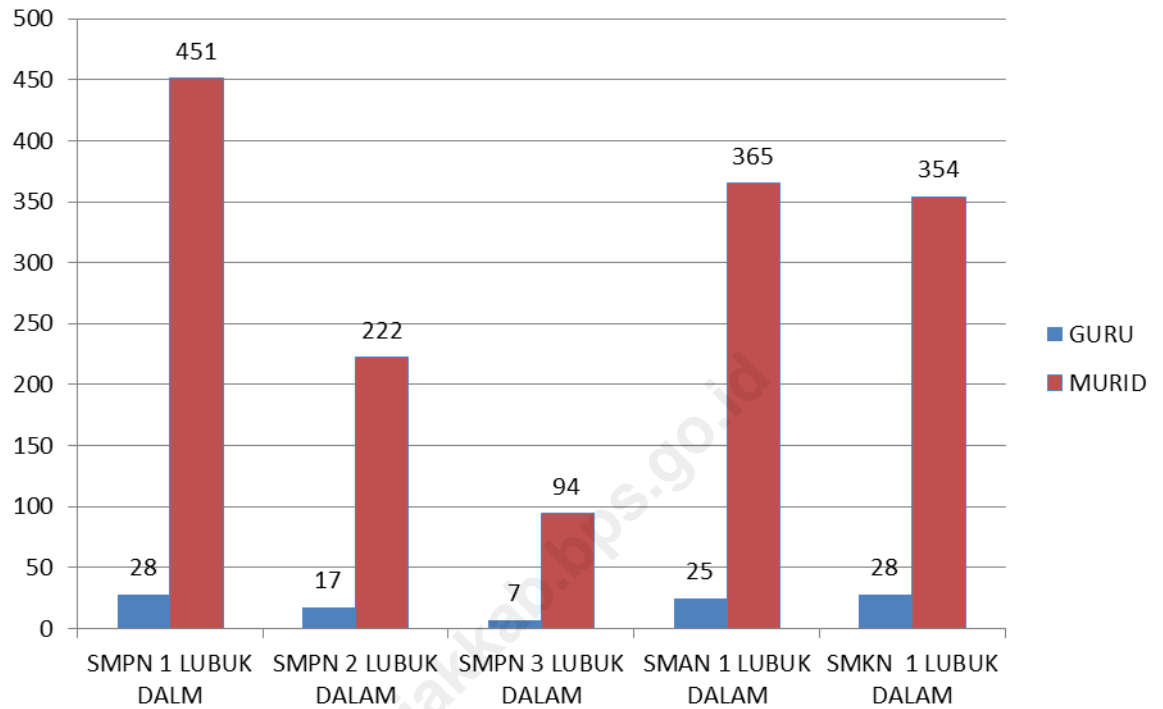
Kabupaten Siak yang masih berusia sangat muda saat ini sangat membutuhkan segenap dukungan seluruh daerah bawahannya untuk berperan serta dalam proses pembangunan. Proses pembangunan yang sedang berjalan akan dapat terlaksana dengan baik apabila sumber daya manusia yang diperlukan dapat terpenuhi.

Sejalan dengan hal tersebut peran pendidikan di daerah ini dirasa sangat perlu ditingkatkan baik berupa fasilitas penunjang maupun sumber daya guru pengajar sehingga dapat menunjang kelancaran proses belajar mengajar. Dalam publikasi ini yang dapat disediakan hanya sebatas jumlah murid dan jumlah guru, sehingga analisa yang diperoleh belum dapat terinci.

2. KESEHATAN

Derajat kesehatan suatu masyarakat tidak lepas dari perhatian pemerintahnya terutama mengenai fasilitas kesehatan yang di sediakan. Terjaminnya kesehatan masyarakat tidak hanya diperoleh dari fasilitas kesehatan yang ada tetapi juga tenaga kesehatan yang mencukupi, tersedianya sehingga peningkatan derajat kesehatan masyarakat dapat terpenuhi.

GRAFIK 4.1
Target dan Realisasi Imunisasi Bayi dan Balita Berdasarkan Jenisnya
di Kecamatan Lubuk Dalam Tahun 2014



Tabel 4.1
Banyak Sekolah Menurut Desa, Tingkatan dan Status
Di Kecamatan Lubuk Dalam Tahun 2014

DESA	TK/RA		SD	
	Negeri	Swasta	Negeri	Swasta
(1)	(2)	(3)	(4)	(5)
Empang Baru	0	2	1	0
Sialang Palas	0	1	1	0
Sialang Baru	0	2	1	0
Lubuk Dalam	0	1	3	0
Rawang Kao	0	1	1	0
Rawang Kao Barat	1	1	0	1
Sri Gading	0	1	1	0
Jumlah	1	9	8	1

Sumber: UPTD Pendidikan dan Kebudayaan Kecamatan Koto Gasib

Lanjutan Tabel 4.1

DESA	SLTP		SMU/SMK	
	Negeri	Swasta	Negeri	Swasta
(1)	(2)	(3)	(4)	(5)
Empang Baru	0	0	0	0
Sialang Palas	1	0	0	0
Sialang Baru	0	1	0	1
Lubuk Dalam	1	0	1	0
Rawang Kao	0	0	1	0
Rawang Kao Barat	1	0	0	0
Sri Gading	0	0	0	0
Jumlah	3	1	2	1

Sumber: UPTD Pendidikan dan Kebudayaan Kecamatan Koto Gasib

Tabel 4.2
Banyak Murid Sekolah Negeri dan Swasta di Lingkungan Dinas
Pendidikan dan Kebudayaan di Kecamatan Lubuk Dalam Tahun 2014

Tingkatan Sekolah	Negeri	Swasta
(1)	(2)	(3)
1. TK	67	585
2. SD	2.346	83
3. SMP	767	207
4. SLTA	365	94
5. SLTA Kejuruan	354	0

Sumber: UPTD Pendidikan dan Kebudayaan Kecamatan Koto Gasib

Tabel 4.3

*Banyaknya Guru, Murid dan Rasio Guru dengan Murid Sekolah Dasar (SD)
di Lingkungan Dinas Pendidikan Kecamatan Lubuk Dalam Tahun 2014*

Nama Sekolah	Guru	Murid	Rasio
(1)	(2)	(3)	(4)
SDN 001 Lubuk Dalam	26	644	25
SDN 002 Sri Gading	15	294	20
SDN 003 Sialang Palas	12	211	18
SDN 004 Empang Baru	11	191	17
SDN 005 Rawang Kao	10	227	23
SDN 006 Sialang Baru	16	294	18
SDN 007 Lubuk Dalam	15	271	18
SDN 008 Lubuk Dalam	12	214	18
SD IT Baituh Ridho	3	83	28
Jumlah	120	2.429	20

Sumber: UPTD Pendidikan dan Kebudayaan Kecamatan Koto Gasib

Tabel 4.4

Banyaknya Guru, Murid dan Rasio Guru dengan Murid SLTP, SMU dan SMK di Lingkungan Dinas Pendidikan Kecamatan Lubuk Dalam Tahun 2014

Nama Sekolah	Guru	Murid	Rasio
(1)	(2)	(3)	(4)
SMPN 1 LUBUK DALM	28	451	16
SMPN 2 LUBUK DALAM	17	222	13
SMPN 3 LUBUK DALAM	7	94	13
MTS HIDAYATULLAH	21	207	10
SMAN 1 LUBUK DALAM	25	365	15
SMKN 1 LUBUK DALAM	46	354	8
MA HIDAYATULLAH	17	94	6
Jumlah	161	1787	11

Sumber: UPTD Pendidikan dan Kebudayaan Kecamatan Koto Gasib

Tabel 4.5

Banyaknya Murid, Rombel dan Kelas di Kecamatan Lubuk Dalam Tahun 2014

Sekolah	Jumlah Murid	Rombel	Lulusan
(1)	(2)	(3)	(4)
SD	2.429	91	2.429
SMP/MTS	974	37	974
SMA/MA	459	21	459
SMK	354	16	354
Jumlah	4.216	165	4.216

Sumber: UPTD Pendidikan dan Kebudayaan Kecamatan Koto Gasib

Tabel 4.6
Banyak Guru menurut Status di Kecamatan Lubuk Dalam Tahun 2014

Nama Sekolah	Guru	
	PNS	Honor
(1)	(2)	(3)
SD	78	42
SLTP/MTS	29	44
SMU/MA	18	24
SMK	31	15
Jumlah	156	125

Sumber: UPTD Pendidikan dan Kebudayaan Kecamatan Koto Gasib

Tabel 4.7

**Banyaknya Fasilitas Kesehatan Menurut Desa
di Kecamatan Lubuk Dalam Tahun 2014**

Desa /Kelurahan	Puskesmas	Puskesmas		Polindes	Posyandu
		Keliling	Pembantu		
(1)	(2)	(3)	(4)	(5)	(6)
Empang Baru	0	0	1	1	2
Sialang Palas	0	0	1	1	2
Sialang Baru	0	0	1	1	3
Lubuk Dalam	1	0	0	0	10
Rawang Kao	0	0	1	1	2
Rawang Kao Barat	0	0	1	0	1
Sri Gading	0	0	1	1	4
Jumlah	1	0	6	5	24

Sumber: Puskesmas Lubuk Dalam

Tabel 4.8
Banyaknya Tenaga Medis di Kecamatan Lubuk Dalam Tahun 2014

Tenaga Kesehatan	Jumlah
(1)	(2)
1. Dokter Spesialis	0
2. Dokter Umum	4
3. Dokter Gigi	1
4. Perawat	16
5. Bidan	21
6. Dukun bayi	10
Jumlah	52

Sumber: Puskesmas Lubuk Dalam

Tabel 4.9
Banyak Imunisasi Bayi Berdasarkan Jenisnya Dirinci Per Desa di Kecamatan Lubuk Dalam Tahun 2014

D e s a	DPT 1		DPT 3		POLIO 3		POLIO 4	
	Target	Reali sasi	Target	Reali sasi	Target	Reali Sasi	Target	Reali sasi
(1)	(2)	(3)	(4)	(5)	(6)	(7)	(8)	(9)
Empang Baru	41	45	41	45	41	45	41	45
Sialang Palas	40	39	40	39	40	39	40	39
Sialang Baru	60	60	60	60	60	60	60	60
Lubuk Dalam	124	124	124	124	124	124	124	124
Rawang Kao	63	62	63	62	63	62	63	62
Rawang Kao Barat	22	23	22	23	22	23	22	23
Sri Gading	50	49	50	49	50	49	50	49
Jumlah	400	402	400	402	400	402	400	402

Sumber: Puskesmas Lubuk Dalam

Lanjutan tabel 4.9

D e s a	BCG		Campak		Hep B3	
	Target	Realisasi	Target	Realisasi	Target	Realisasi
(1)	(2)	(3)	(4)	(5)	(6)	(7)
Empang Baru	41	45	41	45	41	45
Sialang Palas	40	39	40	39	40	39
Sialang Baru	60	60	60	60	60	60
Lubuk Dalam	124	124	124	124	124	124
Rawang Kao	63	62	63	62	63	62
Rawang Kao Barat	22	23	22	23	22	23
Sri Gading	50	49	50	49	50	49
Jumlah	400	402	400	402	400	402

Sumber: Puskesmas Lubuk Dalam

Tabel 4.10
Persentase Bayi yang Diimunisasi Dirinci Per Desa di
Kecamatan Lubuk Dalam Tahun 2014

D e s a	DPT 1	DPT 3	Polio 3	Polio 4	BCG	Campak	Hep B3
(1)	(2)	(4)	(5)	(6)	(7)	(8)	(9)
Empang Baru	109.8	109.8	109.8	109.8	109.8	109.8	109.8
Sialang Palas	97.5	97.5	97.5	97.5	97.5	97.5	97.5
Sialang Baru	100.0	100.0	100.0	100.0	100.0	100.0	100.0
Lubuk Dalam	100.0	100.0	100.0	100.0	100.0	100.0	100.0
Rawang Kao	101.6	101.6	101.6	101.6	101.6	101.6	101.6
Rawang Kao Barat	104.5	104.5	104.5	104.5	104.5	104.5	104.5
Sri Gading	98.0	98.0	98.0	98.0	98.0	98.0	98.0
Kecamatan Lubuk Dalam	100.5	100.5	100.5	100.5	100.5	100.5	100.5

Sumber: Puskesmas Lubuk Dalam

Tabel 4.11
Jumlah dan Persentase Ibu Hamil yang Di imunisasi Dirinci Per Desa
di Kecamatan Lubuk Dalam Tahun 2014

D e s a	T T 1			T T 2		
	Target	Reali- sasi	Persen	Target	Reali-sasi	Persen
(1)	(2)	(3)	(4)	(5)	(6)	(7)
Empang Baru	45	12	26.7	45	53	117.8
Sialang Palas	44	0	0	44	58	131.8
Sialang Baru	66	4	6.1	66	47	71.2
Lubuk Dalam	136	6	4.4	136	83	61.0
Rawang Kao	69	2	2.9	69	59	85.5
Rawang Kao Barat	25	2	8.0	25	25	100
Sri Gading	55	1	1.8	55	57	103.6
Kecamatan Lubuk Dalam	440	27	6.1	440	382	86.8

Sumber: Puskesmas Lubuk Dalam

Tabel 4.12

**Rata-rata Kunjungan dan Penimbangan Balita
di Kecamatan Lubuk Dalam Tahun 2014**

Rincian	Kecamatan
(1)	(2)
Jumlah Posyandu	24
Balita	2.010
Balita dengan KMS	1.615
Balita yang Ditimbang	1.056

Sumber: Puskesmas Lubuk Dalam

Tabel 4.13
Penduduk Menurut Jenis Sarana Air Bersih yang Dipergunakan
di Kecamatan Lubuk Dalam Tahun 2014

Rincian	Kecamatan
(1)	(2)
Ledeng	0
Sumur Pompa	4.775
Sumur	11.399
Mata Air	0
Air Hujan	280
Lainnya	371
Jumlah	16.823

Sumber: Puskesmas Lubuk Dalam

Tabel 4.14

**Banyaknya Persalinan Menurut Tenaga Penolong Persalinan
di Kecamatan Lubuk Dalam Tahun 2014**

Rincian	Kecamatan Lubuk Dalam
(1)	(2)
Perkiraan Jumlah Persalinan	459
Persalinan Ditolong Oleh Tenaga Kesehatan	459
Persalinan Ditolong oleh Dukun atau Anggota Keluarga Lainnya	0

Sumber: Puskesmas Lubuk Dalam

Tabel 4.15
Banyaknya Kunjungan 10 Macam Penderita Penyakit
di Kecamatan Lubuk Dalam Tahun 2014

Penderita Penyakit	Kasus
(1)	(2)
1. ISPA	3.894
2. Gastritis / Dispepsia	1.330
3. Reumatik	716
4. Kecelakaan	1.048
5. Diare	857
6. Dermatitis	630
7. Hipertensi	1.138
8. Infeksi Penyakit Usus	543
9. Influenza	1.287
10. Penyakit Infeksi Kulit	327

Sumber: Puskesmas Lubuk Dalam dan Lubuk Dalam

Tabel 4.16
Banyaknya Tempat Peribadatan Menurut Jenis dan Desa
di Kecamatan Lubuk Dalam Tahun 2014

D e s a	Mesjid	Mushalla/ Langgar	Gereja		Vihara	Pura
			Khatolik	Protestan		
(1)	(2)	(3)	(4)	(5)	(6)	(7)
Empang Baru	2	8	1	1	0	0
Sialang Palas	2	4	1	2	0	0
Sialang Baru	2	10	0	0	0	0
Lubuk Dalam	3	11	1	4	0	0
Rawang Kao	1	5	0	4	0	0
Rawang Kao Barat	1	2	0	2	0	0
Sri Gading	3	18	0	1	0	0
Kecamatan Lubuk Dalam	14	58	3	14	0	0

Sumber: Kantor Urusan Agama Kec. Lubuk Dalam

Tabel 4.17
Banyaknya Nikah, Thalaq, Cerai dan Rujuk Dirinci Per Desa
di Kecamatan Lubuk Dalam Tahun 2014

BULAN	Nikah	Thalaq	Cerai	Rujuk	% Talaq dan cerai Terhadap Nikah & Rujuk
(1)	(2)	(3)	(4)	(5)	(6)
Empang Baru	0	4	3	0	
Sialang Palas	0	1	4	0	
Sialang Baru	0	1	3	0	
Lubuk Dalam	0	1	2	0	
Rawang Kao	0	2	1	0	
Rawang Kao Barat	0	0	0	0	
Sri Gading	0	0	1	0	
Kecamatan Lubuk Dalam	0	9	14	0	

Sumber : Kantor Urusan Agama Kec. Lubuk Dalam

Tabel 4.18
Banyak Koperasi Dirinci Menurut Jenisnya dan Desa
di Kecamatan Lubuk Dalam Tahun 2014

Desa	KUD KOP	KOPPAN TREN	K.P.R.I	KOPKAR	PER TANIAN	PER KEBUNAN
(1)	(2)	(3)	(4)	(7)	(8)	(9)
Empang Baru	1	0	0	0	0	0
Sialang Palas	1	0	0	0	0	0
Sialang Baru	1	0	0	0	0	0
Lubuk Dalam	0	0	0	0	0	0
Rawang Kao	1	0	0	0	0	0
Rawang Kao Barat	0	0	0	0	0	0
Sri Gading	1	0	0	0	0	0
Kecamatan Lubuk Dalam	5	0	0	0	0	0

Sumber: Kantor Dinas Koperasi Perindustrian dan Perdagangan Kab.Siak

BAB V

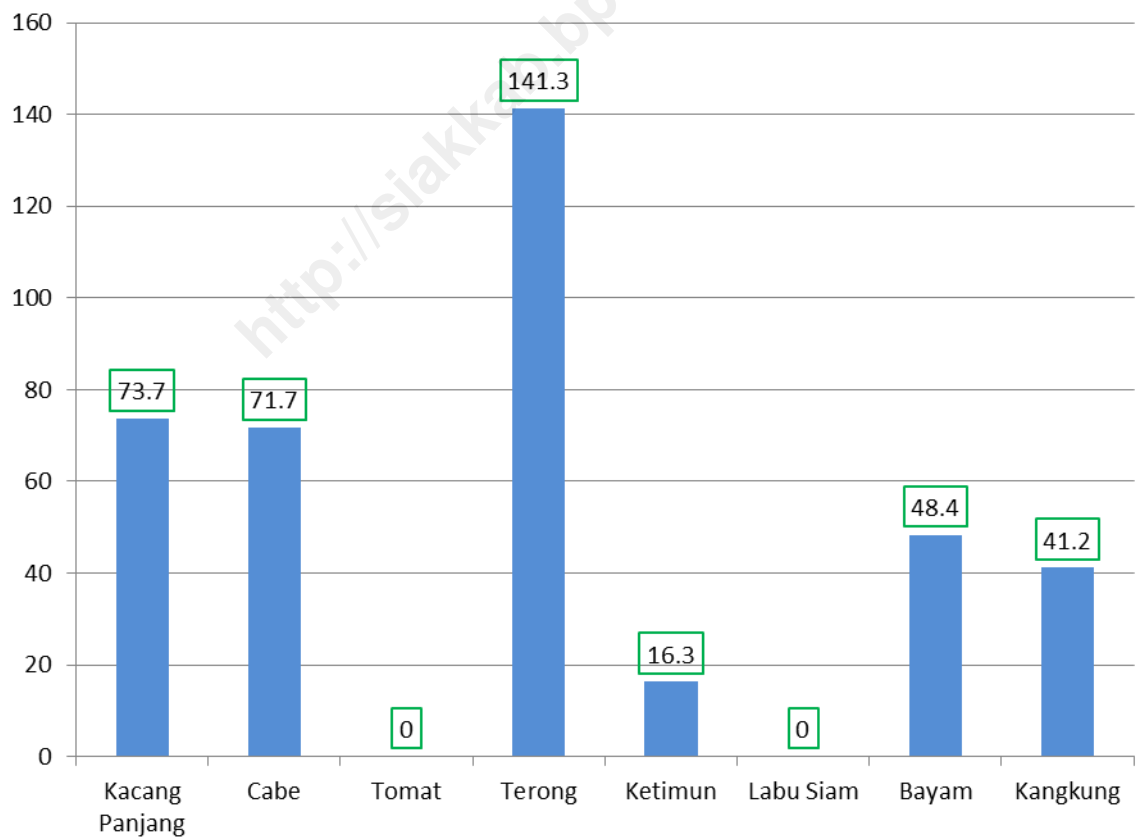
LAHAN

Kecamatan Lubuk Dalam merupakan pemekaran dari Kecamatan Kerinci Kanan, daerah ini mayoritas penduduknya merupakan petani perkebunan kelapa sawit yang merupakan binaan PTPN V.

Tingkat kesuburan tanah di kecamatan ini secara umum adalah sedang dengan sebagian besar lahan pertanian digunakan untuk perkebunan. Sedangkan topografi kecamatan Lubuk Dalam secara umum adalah berbukit-bukit.

Grafik 5.1

Perbandingan Hasil Sayur Mayur di Kecamatan Lubuk Dalam, 2014



Tabel 5.1
Keadaan Desa di Kecamatan Lubuk Dalam menurut Desa
Tahun 2014

D e s a	Keadaan Desa		
	Geografis	Topografi	Permukaan Jalan Terluas
(1)	(2)	(3)	(4)
Empang Baru	Lereng Bukit	Berbukit	Tanah
Sialang Palas	Lereng Bukit	Berbukit	Tanah
Sialang Baru	Lereng Bukit	Berbukit	Tanah
Lubuk Dalam	Dataran	Berbukit	Aspal/Beton
Rawang Kao	Dataran	Datar	Diperkeras
Rawang Kao Barat	Dataran	Datar	Diperkeras
Sri Gading	Lereng Bukit	Berbukit	Diperkeras

Sumber: Kantor Camat Lubuk Dalam

Tabel 5.2
Kondisi Kesuburan Lahan Dirinci Menurut Desa
di Kecamatan Lubuk Dalam Tahun 2014

D e s a	Kondisi Kesuburan Lahan
(1)	(2)
Empang Baru	Sedang
Sialang Palas	Sedang
Sialang Baru	Sedang
Lubuk Dalam	Sedang
Rawang Kao	Sedang
Rawang Kao Barat	Sedang
Sri Gading	Sedang

Sumber: Kantor Camat Lubuk Dalam

Tabel 5.3
Luas Tanam, Luas Panen, Produktivitas dan Produksi Tanaman Pangan Menurut Jenis Tanaman di Kecamatan Lubuk Dalam Tahun 2014

Jenis Tanaman	Luas Tanam (Ha)	Luas Panen (Ha)	Produktivitas (Kw/Ha)	Produksi (Ton)
(1)	(2)	(3)	(4)	(5)
Jagung	24	11	22,83	25,11
Kedelai	-	-	-	-
Kacang Tanah	16	12	9,32	11,18
Kacang Hijau	-	-	-	-
Ubi Kayu	22	14	263,01	368,21
Ubi Jalar	17	13	81,72	106,24

Sumber: Dinas Tanaman Pangan dan Hortikultura Kab. Siak 2015

Tabel 5.4
Luas Tanam, Luas Panen, Produktivitas dan Produksi Tanaman Sayur Mayur Menurut Jenis Tanaman di Kecamatan Lubuk Dalam Tahun 2014

Jenis Tanaman	Luas Tanam (Ha)	Luas Panen (Ha)	Produktivitas (Kw/Ha)	Produksi (Ton)
(1)	(2)	(3)	(4)	(5)
Kacang Panjang	22	19	38,82	74
Cabe	43	36	33,53	121
Tomat	-	-	-	-
Terong	20	18	78,50	141
Ketimun	7	5	81,55	41
Labu Siam	-	-	-	-
Bayam	17	14	15,15	21
Kangkung	17	14	34,56	48

Sumber: Dinas Tanaman Pangan dan Hortikultura Kab. Siak 2015

Tabel 5.5
Luas Tanam, Luas Panen, Produktivitas dan Produksi Tanaman Buah-Buahan Menurut Jenis Tanaman di Kecamatan Lubuk Dalam Tahun 2014

Jenis Tanaman	Luas Tanam (Ha)	Luas Panen (Ha)	Produktivitas (Kw/Ha)	Produksi (Ton)
(1)	(2)	(3)	(4)	(5)
Melon	-	-	-	-
Semangka	-	-	-	-
Blewah	-	-	-	-
Stroberi	-	-	-	-

Sumber: Dinas Tanaman Pangan dan Hortikultura Kab. Siak 2015

Tabel 5.6
Luas Tanam, Luas Panen, Produktivitas dan Produksi Tanaman Obat-obatan Menurut Jenis Tanaman di Kecamatan Lubuk Dalam Tahun 2014

Jenis Tanaman	Luas Tanaman (M ²)		Produktivitas (Kg/M ²)	Produksi (Kg)
	Akhir Tahun	Panen		
(1)	(2)	(3)	(4)	(5)
Jahe	21	50	0,27	13,7
Laos	25	55	0,12	6,5
Kencur	18	20	0,15	3
Kunyit	23	20	0,24	4,9
Lempuyang	-	-	-	-
Temulawak	-	-	-	-
Temuireng	-	-	-	-
Keji Beling	-	-	-	-
Dringo	-	-	-	-
Kapulaga	-	-	-	-
Temukunci	-	-	-	-
Mengkudu	-	-	-	-
Sambiloto	-	-	-	-

Sumber: Dinas Tanaman Pangan dan Hortikultura Kab. Siak 2015

Tabel 5.7
Luas Tanam, Luas Panen, Produktivitas dan Produksi Tanaman Hias Menurut Jenis Tanaman
di Kecamatan Lubuk Dalam Tahun 2014

Jenis Tanaman	Luas Tanaman (M ²)		Produktivitas	Produksi	
	Akhir Tahun	Panen	(tangkai/ M ²)	Tangkai	(Kg)
(1)	(2)	(3)	(4)	(5)	
Anggrek	-	-	-	-	-
Anthurium	-	-	-	-	-
Anyelir	-	-	-	-	-
Garbera	-	-	-	-	-
Gladiol	-	-	-	-	-
Heliconia	-	-	-	-	-
Krisan	-	-	-	-	-
Mawar	-	-	-	-	-
Sedap Malam	-	-	-	-	-
Dracaena	-	-	-	-	-
Melati	-	-	-	-	-
Palem	-	-	-	-	-

Sumber: Dinas Tanaman Pangan dan Hortikultura Kab. Siak 2015

Tabel 5.8
Luas Areal, Produktivitas dan Produksi Perkebunan Menurut Komoditi
di Kecamatan Lubuk Dalam Tahun 2014

Komoditi	Luas Areal (Ha)	Produktivitas (Kg/Ha/Th)	Produksi (Ton/Th)
(1)	(2)	(3)	(4)
Kelapa Sawit	7.078	3.420	23.449
Karet	24	1.000	22
Kelapa	25	1.200	28
Kopi	0	0	0
Pinang	7	368	2
Sagu	0	0	0

Sumber: Dinas Kehutanan Dan Perkebunan Kab. Siak

<http://siakkab.bps.go.id>