

KECAMATAN CANDI LARAS UTARA

DALAM ANGKA
Candi Laras Utara District in Figures



2024

Volume 24, 2024



KECAMATAN CANDI LARAS UTARA

DALAM ANGKA

Candi Laras Utara District in Figures

<https://tapinkab.bps.go.id>

2024 Volume 24, 2024



**Kecamatan Candi Laras Utara Dalam Angka
Candi Laras Utara Sub-District in Figures
2024**

Volume 24, 2024

Katalog/Catalog: 1102001.6305100

ISSN: 0852-5277

No. Publikasi/Publication Number: 63050.24023

Ukuran Buku/Book Size: 14,8 cm x 21 cm

Jumlah Halaman/Number of Pages: xxvi + 161 halaman /pages

Penyusun Naskah/Manuscript:

Badan Pusat Statistik Kabupaten Tapin/*BPS-Statistics of Tapin Regency*

Penyunting/Editor:

Badan Pusat Statistik Kabupaten Tapin/*BPS-Statistics of Tapin Regency*

Gambar Kover Oleh/Cover Designed by:

Badan Pusat Statistik Kabupaten Tapin/*BPS-Statistics Tapin Regency*

Diterbitkan oleh/Published by:

© BPS Kabupaten Tapin/*BPS-Statistics of Tapin Regency*

Dicetak oleh/Printed by:

-

Sumber Ilustrasi/Illustration Source:

Freepik.com

Dilarang memproduksi dan/atau menggandakan sebagian atau seluruh isi buku ini untuk tujuan komersial tanpa izin tertulis dari Badan Pusat Statistik

Prohibited to reproduce and/or copy part or all of this book for commercial purpose without permission from BPS-Statistics Indonesia

TIM PENYUSUN/COMPILERS

KECAMATAN CANDI LARAS UTARA DALAM ANGKA 2024

CANDI LARAS UTARA DISTRICT IN FIGURES 2024

Volume 24, 2024

Pengarah/Director

Rudy Nooryadi, S.Si., ME

Penanggung Jawab/Persons in Charge

Rudy Nooryadi, S.Si., ME

Penyunting/Editors

IPDS Kabupaten Tapin

Pengolah Data dan Penulis Naskah/Data Processor and Authors

IPDS Kabupaten Tapin

Penata Letak/Layout Designers

IPDS Kabupaten Tapin

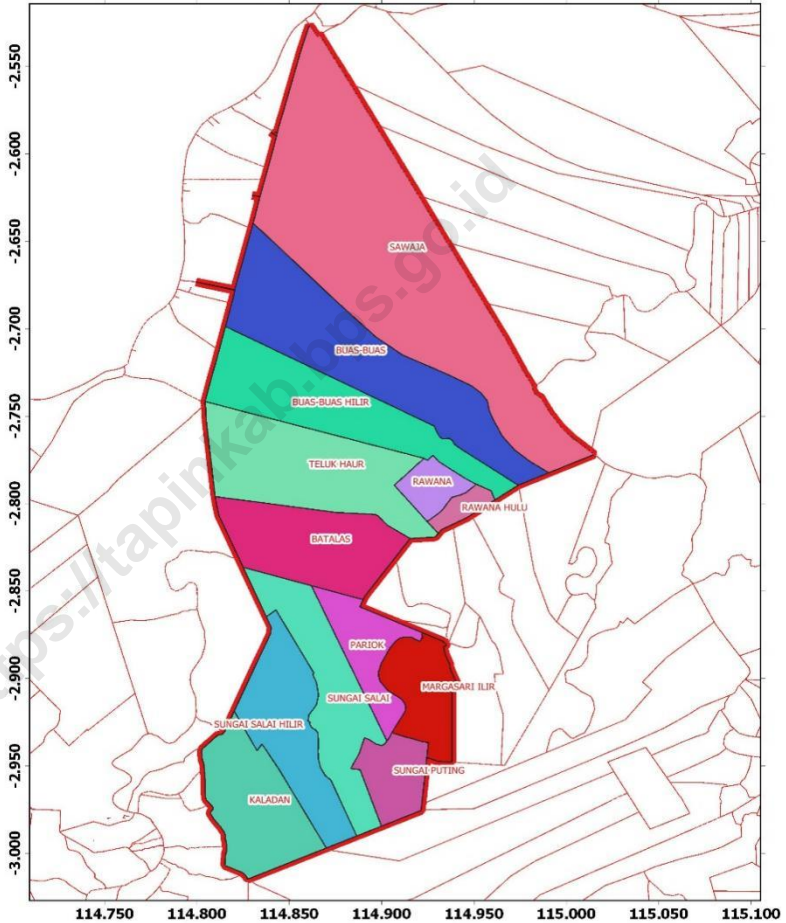
KONTRIBUTOR DATA/DATA CONTRIBUTORS

1. Kementerian Agama/*Ministry of Religious Affair*
2. Kementerian Pendidikan dan Kebudayaan/*Ministry of Education and Culture*
3. Badan Meteorologi Klimatologi dan Geofisika/*Meteorological, Climatology, and Geophysical Agency*
4. Badan Pusat Statistik/*BPS-Statistics Indonesia*
5. Dinas Kependudukan dan Catatan Sipil/*Department of Population and Civil Registration*
6. Badan Pengelolaan Pajak dan Retribusi Daerah Kabupaten Tapin/*Regional Tax and Retribution Management Agency of Tapin Regency*
7. Kantor Camat Candi Laras Utara/ *Candi Laras Utara District Office*
8. Dinas Pertanian Kabupaten Tapin/ *Agricultural Service of Tapin Regency*
9. Puskesmas Kecamatan Candi Laras Utara / *Local Government Clinic of Candi Laras Utara District*
10. Dinas Kesehatan Kabupaten Tapin/*Health Service of Tapin Regency*

PETA WILAYAH KECAMATAN CANDI LARAS UTARA

MAP OF CANDI LARAS UTARA

Peta Kecamatan : CANDI LARAS UTARA

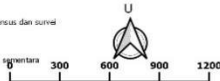


Keterangan:

*) Batas indikatif untuk kependangan sensus dan survei Badan Pusat Statistik (BPS)

Sumber:

1. Peta Wilkentar Kecamatan dan Desa segentara (Badan Pusat Statetik)



Legenda :

-  : Batas Desa
-  : Batas Kecamatan



BADAN PUSAT STATISTIK

CANDI LARAS UTARA SUB-DISTRICT

KEPALA BADAN PUSAT STATISTIK KABUPATEN TAPIN
CHIEF STATISTICIAN OF TAPIN REGENCY



Rudy Nooryadi, S.Si., ME



KATA PENGANTAR

Kecamatan Candi Laras Utara Dalam Angka 2024 merupakan publikasi tahunan yang diterbitkan oleh BPS Kabupaten Tapin. Disadari bahwa publikasi ini belum sepenuhnya memenuhi harapan pihak pemakai data khususnya para perencana, namun diharapkan dapat membantu melengkapi penyusunan rencana pembangunan di Kecamatan Candi Laras Utara.

Publikasi ini dapat terwujud berkat kerja sama dan bantuan dari berbagai pihak, baik instansi pemerintah maupun swasta. Kepada semua pihak yang telah memberikan bantuan disampaikan penghargaan dan terima kasih yang sebesar –besarnya.

Walaupun publikasi ini telah disiapkan sebaik-baiknya, namun disadari masih ada kekurangan dan kesalahan yang terjadi. Untuk perbaikan publikasi ini, tanggapan dan saran yang bersifat konstruktif dari para pengguna sangat diharapkan.

Rantau, 26 September 2024

Kepala BPS

Kabupaten Tapin

Rudy Nooryadi, S.Si., ME



PREFACE

Candi Laras Utara Sub-District in Figures 2024 is an annual publication written by Statistics of Tapin Regency. Honestly, this publication has not perfect yet and has not filled the user's hope, especially for the planners yet, but hopefully it can help to equip compilation of development planning in this new regency.

This comprehensive publication has been made possible with the assistance and contribution from several governmental institutions and private organizations. To all parties who have been involved in the preparation of this publication, I would like to express my sincerest appreciation and gratitude.

Comments and constructive suggestions for the improvement of this publication are always welcome.

Rantau, 26 September 2024

*Chief Statistician of
Tapin Regency*

Rudy Nooryadi, S.Si., ME

DAFTAR ISI/CONTENTS

	Halaman Page
Peta Wilayah Kecamatan Candi Laras Utara <i>Map Of Candi Laras Utara sub-district</i>	vii
Kepala Badan Pusat Statistik Kabupaten Tapin <i>Chief Statistician of Tapin Regency</i>	ix
Kata Pengantar/ <i>Preface</i>	xii
Daftar Isi/ <i>Contents</i>	xiii
Daftar Tabel/ <i>List Of Tables</i>	xv
Daftar Gambar/ <i>List Of Figures</i>	xxix
Penjelasan Umum/ <i>Explanatory Notes</i>	xxx
1 Geografi dan Iklim/ <i>Geography and Climate</i>	1
1.1 Geografi/ <i>Geography</i>	9
1.2 Iklim/ <i>Climate</i>	11
2 Pemerintahan/ <i>Government</i>	13
2.1 Wilayah Administratif/ <i>Administrative Area</i>	18
2.2 Badan Permusyawaratan Desa/ <i>Village Consultative Body</i>	19
2.3 Pegawai Negeri Sipil/ <i>Civil Servants</i>	20
3 Kependudukan dan Ketenagakerjaan/ <i>Population and Employment</i>	23
3.1 Kependudukan/ <i>Population</i>	30
4 Sosial/ <i>Social</i>	35
4.1 Pendidikan/ <i>Education</i>	44
4.2 Kesehatan/ <i>Health</i>	72
4.3 Agama/ <i>Religion</i>	82
4.4 Kriminalitas/ <i>Crime</i>	86
5 Pertanian/ <i>Agriculture</i>	101
5.1 Tanaman Pangan/ <i>Food Crops</i>	108
5.2 Hortikultura/ <i>Horticulture</i>	95
5.3 Tanaman Perkebunan/ <i>Plant Crops</i>	118
5.4 Peternakan/ <i>Livestock</i>	119

6	Industri, Pertambangan, Energi dan Konstruksi/ <i>Industry, Mining, Energy, and Construction</i>	121
6.1	Energi/ <i>Energy</i>	124
7	Perdagangan/ <i>Trade</i>	127
8	Hotel, Pariwisata, transportasi dan komunikasi <i>Hotel, Tourism, transportation and communication</i>	137
8.1	Hotel/ <i>Hotel</i>	143
8.2	Pariwisata/ <i>Tourism</i>	144
8.3	Transportasi/ <i>Transportation</i>	145
8.4	Komunikasi/ <i>Communication</i>	149
9	Kuangan Daerah dan Harga/ <i>Local Finance and price</i>	151
9.1	Kuangan daerah/ <i>Local Finance</i>	155
10	Perbandingan Antar Kecamatan/ <i>Sub-District Comparison</i>	157

DAFTAR TABEL/LIST OF TABLES

	Halaman <i>Page</i>
1 GEOGRAFI DAN IKLIM	1
GEOGRAPHY AND CLIMATE	1
1.1 GEOGRAFI/GEOGRAPHY.....	9
1.1.1 Kecamatan Candi Laras Utara Menurut Desa/Kelurahan, 2022	9
Total Area by Village in Candi Laras Utara Sub-District	9
1.1.2 Jarak dari Desa/Kelurahan ke Ibukota Kecamatan dan Ibukota Kabupaten di Kecamatan Candi Laras Utara (Km), 2022	10
Distance From Village to Sub-District Capital and Regency Capital in Candi Laras Utara Sub-District (Km), 2022.....	10
1.2 IKLIM/CLIMATE	11
1.2.1 Jumlah Curah Hujan dan Hari Hujan Menurut Bulan di Kecamatan Candi Laras Utara, 2022	11
Number of Rainfall and Rainy Day by Month in Binang Sub-District, 2022	11
2 PEMERINTAHAN.....	13
GOVERNMENT	13
2.1 WILAYAH ADMINISTRATIF/ADMINISTRATIVE AREA	18
2.1.1 Jumlah RT dan RW Menurut Desa/Kelurahan di Kecamatan Candi Laras Utara, 2022	18
Number of RT and RW by Village in Candi Laras Utara District, 2022 .	18
2.2 BADAN PERMUSYAWARATAN DESA/VILLAGE CONSULTATIVE BODY.....	19
2.2.1 Jumlah Anggota Badan Permusyawaratan Desa (BPD) dan Lembaga Ketahanan Masyarakat Desa (LKMD) Menurut Desa/Kelurahan di Kecamatan Candi Laras Utara, 2022	19
Number of BPD and LKMD Member by Village in Candi Laras Utara Sub-District, 2022.....	19
2.3 PEGAWAI NEGERI SIPIL/CIVIL SERVANTS.....	20

2.3.1	Jumlah Pegawai Negeri Sipil pada Instansi Tingkat Kecamatan Menurut Pendidikan di Kecamatan Candi Laras Utara, 2022 ...	20
	Number of Civil Servants of Sub-District Institution by Educational Attainment in Candi Laras Utara Sub-District, 2022	20
2.3.2	Jumlah Pegawai Negeri Sipil pada Instansi Tingkat Kecamatan Menurut Golongan Gaji di Kecamatan Candi Laras Utara, 2022	21
	Number of Civil Servants of Sub-District Institution by Wage Scale in Candi Laras Utara Sub-District, 2022	21
2.3.3	Jumlah Pegawai Honorer pada Instansi Tingkat Kecamatan Menurut Pendidikan Tertinggi yang Ditamatkan di Kecamatan Candi Laras Utara, 2022	22
3	KEPENDUDUKAN DAN KETENAGAKERJAAN.....	23
	POPULATION AND EMPLOYMENT	23
3.1	KEPENDUDUKAN/POPULATION	30
3.1.1	Jumlah Penduduk dan Laju Pertumbuhan Penduduk Menurut Desa/Kelurahan di Kecamatan Candi Laras Utara, 2022	30
	Population and Population Growth Rate by Village in Candi Laras Utara Sub-District, 2022	30
3.1.2	Jumlah Penduduk Menurut Kelompok Umur dan Jenis Kelamin di Kecamatan Candi Laras Utara, 2022	33
	Population by Age Group and Sex in Candi Laras Utara Sub-District, 2022* 33	
3.1.3	Banyaknya Keluarga Menurut Desa/Kelurahan dan Jenis Pengguna Listrik di Kecamatan Candi Laras Utara, 2022	34
	Number of Families by Village and Type Electricity Users in Candi Laras Utara District, 2022.....	34
4	SOSIAL.....	35
	SOCIAL	35
4.1	PENDIDIKAN/EDUCATION.....	44
4.1.1	Jumlah TK Negeri dan TK Swasta Menurut Desa/Kelurahan di Kecamatan Candi Laras Utara, 2022	44
	Number of Public Kindergarten and Private Kindergarten by Village in Candi Laras Utara Sub-District, 2022	44

4.1.2	Jumlah Taman Kanak-Kanak (TK), Murid dan Guru Menurut Desa/Kelurahan di Kecamatan Candi Laras Utara, 2022	45
	Number of Kindergarten, Pupils, and Teacher by Village in Candi Laras Utara Sub-District, 2022	45
4.1.3	Banyaknya Sekolah Dasar (SD) Menurut Desa/Kelurahan di Kecamatan Candi Laras Utara, 2022	46
	Number of Elementary School by Village in Candi Laras Utara District, 2022	46
4.1.4	Jumlah Sekolah, Kelas, Murid, Guru dan Rasio Murid-Guru Sekolah Dasar (SD) Negeri Menurut Desa/Kelurahan di Kecamatan Candi Laras Utara, 2022	47
	Number of Schools, Classes, Teachers, and Pupil-Teacher Ratio of Public Elementary by Village in Candi Laras Utara Sub-District, 2022 .	47
4.1.5	Jumlah Sekolah, Kelas, Murid, Guru dan Rasio Murid-Guru Sekolah Dasar (SD) Swasta Menurut Desa/Kelurahan di Kecamatan Candi Laras Utara, 2022	48
	Number of Schools, Classes, Teachers, and Pupil-Teacher Ratio of Private Elementary by Village in Candi Laras Utara Sub-District, 2022	48
4.1.6	Banyaknya Madrasah Ibtidaiyah (MI) Menurut Desa/Kelurahan di Kecamatan Candi Laras Utara, 2022	49
	Number of Madrasah Ibtidaiyah by Village in Candi Laras Utara District, 2022	49
4.1.7	Jumlah Sekolah, Kelas, Murid, Guru dan Rasio Murid-Guru Madrasah Ibtidaiyah (MI) Negeri Menurut Desa/Kelurahan di Kecamatan Candi Laras Utara, 2022	50
	Number of Schools, Classes, Teachers, and Pupil-Teacher Ratio of Public Madrasah Ibtidaiyah (MI) by Village in Candi Laras Utara Sub-District, 2022.....	50
4.1.8	Jumlah Sekolah, Kelas, Murid, Guru dan Rasio Murid-Guru Madrasah Ibtidaiyah (MI) Swasta Menurut Desa/Kelurahan di Kecamatan Candi Laras Utara, 2022	51
	Number of Schools, Classes, Teachers, and Pupil-Teacher Ratio of Private Madrasah Ibtidaiyah (MI) by Village in Candi Laras Utara Sub-District, 2022.....	51

4.1.9	Banyaknya Sekolah Menengah Pertama (SMP) Menurut Desa/Kelurahan di Kecamatan Candi Laras Utara, 2022	52
	Number of Junior High School by Village in Candi Laras Utara District, 2022	52
4.1.10	Jumlah Sekolah, Kelas, Murid, Guru dan Rasio Murid-Guru Sekolah Menengah Pertama (SMP) Negeri Menurut Desa/Kelurahan di Kecamatan Candi Laras Utara, 2022	53
	Number of Schools, Classes, Teachers, and Pupil-Teacher Ratio of Public Junior High School by Village in Candi Laras Utara Sub-District, 2022	53
4.1.11	Jumlah Sekolah, Kelas, Murid, Guru dan Rasio Murid-Guru Sekolah Menengah Pertama (SMP) Swasta Menurut Desa/Kelurahan di Kecamatan Candi Laras Utara, 2022	54
	Number of Schools, Classes, Teachers, and Pupil-Teacher Ratio of Private Junior High School by Village in Candi Laras Utara Sub-District, 2022	54
4.1.12	Banyaknya Madrasah Tsanawiyah (MTs) Menurut Desa/Kelurahan di Kecamatan Candi Laras Utara, 2022	55
	Number of Madrasah Tsanawiyah by Village in Candi Laras Utara District, 2022	55
4.1.13	Jumlah Sekolah, Kelas, Murid, Guru dan Rasio Murid-Guru Madrasah Tsanawiyah (MTs) Negeri Menurut Desa/Kelurahan di Kecamatan Candi Laras Utara, 2022	56
	Number of Schools, Classes, Teachers, and Pupil-Teacher Ratio of Public Madrasah Tsanawiyah (MTs) by Village in Candi Laras Utara Sub-District, 2022	56
4.1.14	Jumlah Sekolah, Kelas, Murid, Guru dan Rasio Murid-Guru Madrasah Tsanawiyah (MTs) Swasta Menurut Desa/Kelurahan di Kecamatan Candi Laras Utara, 2022	57
	Number of Schools, Classes, Teachers, and Pupil-Teacher Ratio of Private Madrasah Tsanawiyah (MTs) by Village in Candi Laras Utara Sub-District, 2022	57
4.1.15	Banyaknya Sekolah Menengah Atas (SMA) Menurut Desa/Kelurahan di Kecamatan Candi Laras Utara, 2022	58

	Number of High Schools by Village in Candi Laras Utara District, 2022	58
4.1.16	Jumlah Sekolah, Kelas, Murid, Guru dan Rasio Murid-Guru Sekolah Menengah Atas (SMA) Negeri Menurut Desa/Kelurahan di Kecamatan Candi Laras Utara, 2022	59
	Number of Schools, Classes, Teachers, and Pupil-Teacher Ratio of Public Senior High School by Village in Candi Laras Utara Sub-District, 2022	59
4.1.17	Jumlah Sekolah, Kelas, Murid, Guru dan Rasio Murid-Guru Sekolah Menengah Atas (SMA) Swasta Menurut Desa/Kelurahan di Kecamatan Candi Laras Utara, 2022	60
	Number of Schools, Classes, Teachers, and Pupil-Teacher Ratio of Private Senior High School by Village in Candi Laras Utara Sub-District, 2022	60
4.1.18	Banyaknya Madrasah Aliyah (MA) Menurut Desa/Kelurahan di Kecamatan Candi Laras Utara, 2022	61
	Number of Madrasah Aliyah by Village in Candi Laras Utara District, 2022	61
4.1.19	Jumlah Sekolah, Kelas, Murid, Guru dan Rasio Murid-Guru Madrasah Aliyah (MA) Negeri Menurut Desa/Kelurahan di Kecamatan Candi Laras Utara, 2022	62
	Number of Schools, Classes, Teachers, and Pupil-Teacher Ratio of Public Madrasah Aliyah (MA) by Village in Candi Laras Utara Sub-District, 2022.....	62
4.1.20	Jumlah Sekolah, Kelas, Murid, Guru dan Rasio Murid-Guru Madrasah Aliyah (MA) Swasta Menurut Desa/Kelurahan di Kecamatan Candi Laras Utara, 2022	63
	Number of Schools, Classes, Teachers, and Pupil-Teacher Ratio of Private Madrasah Aliyah (MA) by Village in Candi Laras Utara Sub-District, 2022.....	63
4.1.21	Banyaknya Sekolah Menengah Kejuruan (SMK) Menurut Desa/Kelurahan di Kecamatan Candi Laras Utara, 2022	64
	Number of Vocational High School by Village in Candi Laras Utara District, 2022.....	64

4.1.22	Jumlah Sekolah, Kelas, Murid, Guru dan Rasio Murid-Guru Sekolah Menengah Kejuruan (SMK) Menurut Desa/Kelurahan di Kecamatan Candi Laras Utara, 2022	65
	Number of Schools, Classes, Teachers, and Pupil-Teacher Ratio of Vocational High School by Village in Candi Laras Utara Sub-District, 2022	65
4.1.23	Jumlah Sekolah Negeri Menurut Tingkatan Pendidikan di Kecamatan Candi Laras Utara, 2022	66
	Number of Public Schools by Level in Candi Laras Utara Sub-District, 2022	66
4.1.24	Jumlah Sekolah Swasta Menurut Tingkatan Pendidikan di Kecamatan Candi Laras Utara, 2022	67
	Number of Private Schools by Level in Candi Laras Utara Sub-District, 2022	67
4.1.25	Jumlah Sekolah di Lingkungan Kementerian Agama Menurut Tingkatan Pendidikan di Kecamatan Candi Laras Utara, 2022	68
	Number of Schools of Religious Ministry in Candi Laras Utara Sub-District, 2022	68
4.1.26	Banyaknya Akademi/Perguruan Tinggi Menurut Desa/Kelurahan di Kecamatan Candi Laras Utara, 2022	69
	Number of Vocational High School by Village in Candi Laras Utara District, 2022	69
4.1.27	Kemudahan Akses Menuju Fasilitas Pendidikan Menurut Desa/Kelurahan di Kecamatan Candi Laras Utara, 2022	70
	Ease of Access to Education Facility by Village in Candi Laras Utara District, 2022	70
4.2	KESEHATAN/HEALTH	72
4.2.1	Banyak Sarana Kesehatan Menurut Desa/Kelurahan dan Jenis Sarana Kesehatan di Kecamatan Candi Laras Utara, 2022	72
	Number of Health Facilities by Village and Types of Health Facilities in Candi Laras Utara Sub-District, 2022	72
4.2.2	Kemudahan Mencapai Sarana Kesehatan Terdekat Bagi Desa/Kelurahan yang Tidak Ada Sarana Kesehatan Menurut	

	Desa/Kelurahan dan Jenis Sarana Kesehatan di Kecamatan Candi Laras Utara, 2022	74
	Ease of Reaching the Nearest Health Facilities for Villages which have not Health Facilities According to Villages and Types of Health Facilities in Candi Laras Utara Sub-District, 2022	74
4.2.3	Jumlah Tenaga Medis dan Paramedis Puskesmas di Kecamatan Candi Laras Utara, 2022	76
	Number of Medical Personnel and Paramedics of Local Government Clinic in Candi Laras Utara Sub-District, 2022	76
4.2.4	Jumlah Kunjungan ke Puskesmas Menurut Bulan di Kecamatan Candi Laras Utara, 2022	77
	Number of Visits to Local Government Clinic by Month in Candi Laras Utara Sub-District, 2022	77
4.2.5	Pola Penyakit Terbayak Pasien Puskesmas di Kecamatan Candi Laras Utara, 2022	78
	Pattern of Most Disease Suffered by Patient in Local Governement Clinic in Candi Laras Utara Sub-District, 2022	78
4.2.6	Jumlah PUS dan Akseptor KB Aktif Menurut Desa/Kelurahan di Kecamatan Candi Laras Utara, 2022	79
	Number of PUS and Active Family Planning Acceptor by Village in Candi Laras Utara Sub-District, 2022	79
4.2.7	Jumlah Akseptor KB Baru Menurut Jenis Kontrasepsi di Kecamatan Candi Laras Utara, 2022	80
	Number of New Family Planning Acceptor by Kinds of Contraception in Candi Laras Utara Sub-District, 2022	80
4.2.8	Banyaknya Warga Penderita Gizi Buruk Menurut Desa/Kelurahan di Kecamatan Candi Laras Utara, 2018 dan 2019	81
	Number of People with Severe Malnutrition by Village in Candi Laras Utara District, 2018 and 2019	81
4.3	AGAMA/RELIGION.....	82
4.3.1	Jumlah Penduduk Menurut Kelurahan/Desa dan Agama yang Dianut di Kecamatan Candi Laras Utara, 2022	82
	Population by Religion and Village in Candi Laras Utara Sub-District, 2022	82

4.3.2	Jumlah Sarana Keagamaan Menurut Jenis Sarana dan Desa/Kelurahan di Kecamatan Candi Laras Utara, 2022	83
	Number of religion Facilities by Kinds of Facilities and Village in Candi Laras Utara Sub-District, 2022.....	83
4.3.3	Banyaknya perkara yang diterima pada Pengadilan Agama di Kecamatan Candi Laras Utara, 2022	84
	Number of Cases Received by the Court in Candi Laras Utara sub-District, 2022	84
4.3.4	Jumlah Pembantu PPN dan Penyuluh Agama Honorer (PAH) Menurut Desa/Kelurahan di Kecamatan Candi Laras Utara, 2022	85
	Number of PPN Assistants and Temporary Religion Extension by Village in Candi Laras Utara Sub-District, 2022.....	85
4.4	KRIMINALITAS/CRIME	86
4.4.1	Jumlah Kejahatan/Pelanggaran yang Dilaporkan Menurut Jenis Kejahatan/Pelanggaran di Kecamatan Candi Laras Utara, 2022	86
	Number of Reported Criminal Cases by Type of Crime/Offence in Candi Laras Utara Sub-District, 2022.....	86
4.5	LAINNYA/OTHERS.....	87
4.5.1	Banyaknya Desa/Kelurahan Menurut Keberadaan Penerangan Jalan Utama Desa/Kelurahan di Kecamatan Candi Laras Utara, 2014, 2019, dan 2022	87
	Number of Villages by the Existence of Village Main Street Lighting in Candi Laras Utara District, 2014, 2019, and 2019.....	87
4.5.2	Banyaknya Desa/Kelurahan Menurut Jenis Bahan Bakar untuk Memasak yang Digunakan oleh Sebagai Besar Keluarga di Kecamatan Candi Laras Utara, 2014, 2019, dan 2022	88
	Number of Villages by Type of Fuel for Cooking Used by Most Families in Candi Laras Utara District, 2014, 2019, and 2022.....	88
4.5.3	Banyaknya Desa/Kelurahan Menurut Sumber Air Minum Sebagian Besar Keluarga di Kecamatan Candi Laras Utara, 2014, 2019, dan 2022	89
	Number of Villages According to Drinking Water Source Most Families in Candi Laras Utara District, 2014, 2019, and 2022.....	89

4.5.4	Banyaknya Desa/Kelurahan Menurut Penggunaan Fasilitas Tempat Buang Air Besar Sebagian Besar Keluarga di Kecamatan Candi Laras Utara, 2014, 2019, dan 2022	90
	Number of Villages According to Use of Defecation Facilities for Most Families in Candi Laras Utara District, 2014, 2019, and 2022	90
4.5.5	Banyaknya Kejadian Bencana Alam Menurut Desa/Kelurahan dan Jenis Bencana Alam di Kecamatan Candi Laras Utara, 2019	91
	Number of Natural Disasters by Village and Types of Natural Disasters in Candi Laras Utara District, 2019	91
4.5.6	Banyaknya Korban Jiwa Akibat Bencana Alam Menurut Desa/Kelurahan dan Jenis Bencana Alam di Kecamatan Candi Laras Utara, 2019	94
	Number of Natural Disasters by Village and Types of Natural Disasters in Candi Laras Utara District, 2019	94
4.5.7	Keberadaan Fasilitas/Upaya Antisipasi/Mitigasi Bencana Alam menurut Desa/Kelurahan di Kecamatan Candi Laras Utara, 2022	97
	Availability of facilities/Anticipation/Mitigation Measures of Natural Disasters by Village in Candi Laras Utara District, 2022.....	97
4.5.8	Banyaknya Desa/Kelurahan yang Memiliki Kelompok Kegiatan Olahraga Menurut Jenis Olahraga dan Ketersediaan Fasilitas/Lapangan Olahraga di Kecamatan Candi Laras Utara, 2022	99
	Number of Villages Having Sport Activity Groups by Type of Sports and Availability of Sport Facilities/ Fields in Candi Laras Utara District, 2022	99
4.5.9	Banyaknya Embung Desa Menurut Desa/Kelurahan di Kecamatan Candi Laras Utara, 2019 dan 2022	100
	Number of Village by Village in Candi Laras Utara District, 2019 and 2022	100
5	PERTANIAN	101
	AGRICULTURE	101
5.1	TANAMAN PANGAN/FOOD CROPS.....	108
5.1.1	Luas Lahan Sawah Menurut Jenis Penggunaannya di Kecamatan Candi Laras Utara (Hektar), 2022	108

	Area of Wetland by Kinds of land Use (Hectare) in Candi Laras Utara Sub-District, 2022	108
5.1.2	Luas Tanah Kering Menurut Jenis Penggunaannya di Kecamatan Candi Laras Utara (Hektar), 2022	109
	Area of Dry Field by Kinds of Land Use (Hectare) in Candi Laras Utara Sub-District, 2022	109
5.1.3	Luas Lahan Sawah Menurut Jenis Penggunaannya dan Frekuensi Penanaman Padi di Kecamatan Candi Laras Utara (hektar), 2022	110
	Area of Wetland by Kinds of land Use and Frequency of Cultivation in Candi Laras Utara Sub-District, 2022	110
5.1.4	Luas Panen, Produksi dan Produktivitas Padi dan Palawija Menurut Jenis Tanaman di Kecamatan Candi Laras Utara, 2022	111
	Harvested Area Plated, Production, and Productivity of Paddy and Second Crops by Kinds of Crops in Candi Laras Utara Sub-District, 2022	111
5.1.5	Jumlah Mesin Penggilingan Padi Menurut Desa/Kelurahan di Kecamatan Candi Laras Utara, 2022	112
	Number of Milling Machines by Village in Candi Laras Utara Sub-District, 2022	112
5.2	HORTIKULURA/HORTICULTURE	113
5.2.1	Luas Panen Tanaman Sayuran Menurut Jenis Tanaman (ha) di Kecamatan Candi Laras Utara, 2019-2022	113
	Harvested Area of Vegetables by Kelurahan/Village and Kind of Plant (ha) in Candi Laras Utara Sub-District, 2019-2022	113
5.2.2	Produksi Tanaman Sayuran Menurut Jenis Tanaman (ton) di Kecamatan Candi Laras Utara, 2019-2022	114
	Production of Vegetables by Kelurahan/Village and Kind of Plant (ton) in Candi Laras Utara Sub-District, 2019-2022	114
5.2.3	Luas Panen Tanaman Biofarmaka Menurut dan Jenis Tanaman (m ²) di Kecamatan Candi Laras Utara, 2019-2022	115
	Harvested Area of Madical Plants by Kelurahan/Village and Kind of Plant (m ²) in Candi Laras Utara Sub-District, 2019-2022	115
5.2.4	Produksi Tanaman Biofarmaka Menurut Jenis Tanaman (kg) di Kecamatan Candi Laras Utara , 2019-2022	116

	Production of Medical Plants by Kelurahan/Village and Kind of Plant (kg) in Candi Laras Utara Sub-District, 2019-2022.....	116
5.2.5	Produksi Buah-buahan dan Sayuran Tahunan Menurut Jenis Tanaman (ton) di Kecamatan Candi Laras Utara , 2019-2022	117
	Production of Annual Fruits and Vegetables by Kelurahan/Village and Kind of Plant (ton) in Candi Laras Utara Sub-District, 2019-2022.....	117
5.3	TANAMAN PERKEBUNAN/PLANT CROPS.....	118
5.3.1	Luas Areal dan Produksi Perkebunan Menurut Jenisnya di Kecamatan Candi Laras Utara, 2022	118
	Harvested Area of Plantation by Kinds of Crops in Candi Laras Utara Sub-District, 2022.....	118
5.4	PETERNAKAN/LIVESTOCK.....	119
5.4.1	Populasi ternak dan Unggas Menurut Jenisnya di Kecamatan Candi Laras Utara, 2022	119
	Population of Livestock and Fowl by Kinds of Livestock and Fowl in Candi Laras Utara sub-District, 2022	119
5.4.2	Jumlah PPL dan Poktan Menurut Desa/Kelurahan di Kecamatan Candi Laras Utara, 2022	120
	<i>Number of PPL and Poktan by Village in Candi Laras Utara Sub-District, 2022</i>	120
	INDUSTRY, MINING, ENERGY, AND CONSTRUCTION.....	121
6	INDUSTRI, PERTAMBANGAN, ENERGI DAN KONSTRUKSI	121
6.1	ENERGI/ENERGY.....	124
6.1.1	Jumlah Rumah Tangga Memakai Listrik PLN dan Non-PLN serta Penerangan Lainnya Menurut Desa/Keurahan di Kecamatan Candi Laras Utara, 2022	124
	Number of Households Using Electricity from PLN, Non-PLN, and Others by Village in Candi Laras Utara Sub-District, 2022	125
6.1.2	Jumlah Pelanggan Air Minum dan yang Terjual Menurut Jenis Pelanggan di Kecamatan Candi Laras Utara, 2022	125
	Number of Water Company Customers and Out Sold by Kinds of Customers in Candi Laras Utara Sub-District, 2022.....	125
7	PERDAGANGAN.....	127
	TRADE.....	127

7.1.1	Banyaknya Sarana dan Prasarana Ekonomi Menurut Desa/Kelurahan dan Jenisnya di kecamatan Candi Laras Utara, 2022	131
	Number of Economic Facilities and Infrastructure by Village and Types in Candi Laras Utara District, 2022	131
7.1.2	Banyaknya Sarana Lembaga Keuangan yang Beroperasi Menurut Desa/Kelurahan dan Jenisnya di Kecamatan Candi Laras Utara, 2022	134
	Number of Financial Institution Facilities Operating by Village and Types in Candi Laras Utara District, 2022.....	134
7.1.3	Banyaknya Koperasi yang Masih Aktif Menurut Desa/Kelurahan dan Jenis Koperasi di Kecamatan Candi Laras Utara, 2022	135
	Number of Active Cooperatives by Village and Types in Candi Laras Utara District, 2022.....	135
8	HOTEL, PARIWISATA, TRANSPORTASI DAN KOMUNIKASI.....	137
	HOTEL, TOURISM, TRANSPORTATION AND COMMUNICATION.....	137
8.1	HOTEL/HOTEL	143
8.1.1	Jumlah Akomodasi Hotel Menurut Desa/Kelurahan di Kecamatan Candi Laras Utara, 2022	143
	Number of Hotel Accomodations by Village in Candi Laras Utara Sub-District, 2022	143
8.2	PARIWISATA/TOURISM	144
8.2.1	Jumlah Restoran/Rumah Makan Menurut Desa/Kelurahan di Kecamatan Candi Laras Utara, 2022	144
	Number of Restaurant by Village in Candi Laras Utara Sub-District, 2022	144
8.3	TRANSPORTASI/TRANSPORTATION	145
8.3.1	Panjang Jalan Menurut Jenis Permukaan dan Kondisi Jalan di Kecamatan Candi Laras Utara, 2022	145
	Road Length by Surface Type and Road Condition in Candi Laras Utara Sub-District (km), 2022	145
8.3.2	Sarana Transportasi Antar Desa/Kelurahan Menurut Desa/Kelurahan di Kecamatan Candi Laras Utara, 2022	146

	Inter-Village Transportation Facilities by Village in Candi Laras Utara Sub-District, 2022.....	146
8.3.3	Kondisi Jalan Darat Antar Desa/Kelurahan Menurut Desa/Kelurahan di Kecamatan Candi Laras Utara, 2022	147
	Condition of Inter-Village Land Roadsby Village in Candi Laras Utara Sub-District, 2022.....	147
8.4	KOMUNIKASI/COMMUNICATION.....	149
8.4.1	Jumlah Menara dan Operator Layanan Komunikasi Telepon Seluler Serta Kondisi Sinyal Telepon Seluler Menurut Desa/Kelurahan di Kecamatan Candi Laras Utara, 2022	149
	Number of Towers and Cellular Communication Service Operators and Cellular Signal Condition by Village in Candi Laras Utara Sub-District, 2022	149
8.4.2	Perusahaan/Agen Jasa Ekspedisi Swasta Menurut Desa/Kelurahan di Kecamatan Candi Laras Utara, 2022	150
	Number of Post Offices/Supporting Post Offices/ Post Houses and Companies/ Private Expedition Agencies by Village in Candi Laras Utara District, 2022.....	150
9	KEUANGAN DAERAH DAN HARGA.....	151
	LOCAL FINANCE AND PRICE	151
9.1	KEUANGAN DAERAH/LOCAL FINANCE.....	155
9.1.1	Target Penerimaan Pajak Bumi dan Bangunan Menurut Desa/Kelurahan di Kecamatan Candi Laras Utara, 2022	155
	Target of Property Tax Revenue by Village in Candi Laras Utara Sub-District, 2022.....	155
9.1.2	Target Penerimaan Pajak Bumi dan Bangunan di Kecamatan Candi Laras Utara Tahun 2010-2022	156
	Target of Property Tax Revenue in Candi Laras Utara Sub-District 2010-2022	156
10	PERBANDINGAN ANTAR KECAMATAN	157
	SUB-DISTRICT COMPARISON	157
10.1.1	Jumlah Penduduk Menurut Kecamatan di Kabupaten Tapin, 2022	160
	Population by Sub-District in tapin Regency, 2022	160

10.1.2	Produksi Padi Sawah dan Padi Ladang Menurut Kecamatan di Kabupaten Tapin, 2022	161
	Production of Wetland Paddy and Dryland Paddy by Sub-District in Tapin Regency, 2022.....	161

<https://tapinkab.bps.go.id>

DAFTAR GAMBAR/LIST OF FIGURES

	Halaman Page
1	
Luas Wilayah Menurut Desa/Kelurahan di Kecamatan Candi Laras Utara (km ²), 2022	8
<i>Total Area by Village In Candi Laras Utara Sub-District (square.km), 2022</i>	8

<https://tapinkab.bps.go.id>

PENJELASAN UMUM/EXPLANATORY NOTES

Tanda-tanda, satuan-satuan, dan lain-lainnya yang digunakan dalam publikasi ini adalah sebagai berikut:

Symbols, measurement units, and acronyms which are used in this publication, are as follows:

1. TANDA-TANDA/SYMBOLS

Data tidak tersedia/ <i>Data not available</i>	:	...
Tidak ada atau nol / <i>Null or zero</i>	:	—
Data dapat diabaikan/ <i>Data negligible</i>	:	0
Tanda decimal/ <i>Decimal point</i>	:	,
Data tidak dapat ditampilkan/ <i>Not applicable</i>	:	NA
Angka perkiraan/ <i>Estimated figures</i>	:	e
Angka sementara/ <i>Preliminary figures</i>	:	x
Angka sangat sementara/ <i>Very preliminary figures</i>	:	xx
Angka diperbaiki/ <i>Revised figures</i>	:	r

2. SATUAN/UNITS

barel/ <i>barrel</i>	:	158,99 liter/ <i>litres</i> = 1/6,2898 m ³
hektar (ha)/ <i>hectare (ha)</i>	:	10 000 m ²
kilometer (km)/ <i>kilometres (km)</i>	:	1 000 meter/ <i>meters</i> (m)
knot/ <i>knot</i>	:	1,8523 km/jam (km/hour)
kuintal/ <i>quintal</i>	:	100 kg
KWh	:	1 000 Watt <i>hour</i>
MWh	:	1 000 KWh
liter (untuk beras)/ <i>litre (for rice)</i>	:	0,80 kg
ons/ <i>ounce</i>	:	28,31 gram/ <i>grams</i>
ton	:	1 000 kg

Satuan lain: buah, dus, butir, helai/lembar, kaleng, batang, pulsa, ton kilometer (ton-km), jam, menit, persen (%).

Other units: unit, pack, pieces, sheet, tin, pulse, ton-kilometres(ton-km), hour, minute, percent (%).

Perbedaan angka di belakang koma disebabkan oleh pembulatan angka.

The difference in decimal numbers is caused by rounding.

BAB 1



GEOGRAFI & IKLIM
GEOGRAPHY & CLIMATE

GEOGRAFI DAN IKLIM

PENJELASAN TEKNIS

1. Secara astronomis, Kecamatan Candi Laras Utara terletak antara 2 32' 43" - 3 00' 43" Lintang Selatan dan antara 114 46' 13"- 115 30' 33" Bujur Timur.
2. Berdasarkan posisi geografisnya, Kecamatan Candi Laras Utara memiliki batas-batas: Utara – Kabupaten Hulu Sungai Selatan; Selatan – Kabupaten Barito Kuala; Barat – Kabupaten Barito Kuala; Timur – Kecamatan Candi Laras Selatan
3. Kabupaten Tapin terdiri dari 12 kecamatan. Salah satu kecamatannya yaitu Candi Laras Utara. Kecamatan Candi Laras Utara terdiri dari 13 desa/kelurahan yaitu :
 - Kaladan
 - Sungai Salai Hilir
 - Sungai Salai
 - Sungai Puting
 - Pariok
 - Margasari Hilir
 - Batalas
 - Taluk Haur
 - Rawana
 - Rawana Hulu
 - Buas Buas Hilir
 - Buas Buas

TECHNICAL NOTES

1. *Astronomically, Candi Laras Utara Sub-District is located between 2 32' 43" and 3 00' 43" South latitude, and between 114 46' 13" and 115 30' 33" East longitude.*
2. *In terms of geographic position, Candi Laras Utara Sub-District has boundaries as follows: North – Hulu Sungai Selatan Regency, South – Barito Kuala Regency; West – Barito Kuala Regency; East – Candi Laras Selatan Sub-District.*
3. *Tapin Regency consists of 12 Sub-District. One of those is Candi Laras Utara sub-district. Candi Laras Utara sub-district consists of 13 villages:*
 - *Kaladan*
 - *Sungai Salai Hilir*
 - *Sungai Salai*
 - *Sungai Puting*
 - *Pariok*
 - *Margasari Hilir*
 - *Batalas*
 - *Taluk Haur*
 - *Rawana*
 - *Rawana Hulu*
 - *Buas Buas Hilir*
 - *Buas Buas*

GEOGRAPHY AND CLIMATE

- Sawaja

4. Desa/Kelurahan Dataran adalah desa/kelurahan yang sebagian besar wilayahnya tampak datar, rata, dan membentang.
5. Dalam berbagai literatur, iklim didefinisikan sebagai keragaman keadaan fisik atmosfer, dan perubahan iklim didefinisikan sebagai perubahan pada iklim yang dipengaruhi langsung atau tidak langsung oleh aktivitas manusia yang merubah komposisi atmosfer, yang akan memperbesar keragaman iklim teramati pada periode yang cukup panjang. Secara statistik, perubahan iklim adalah perubahan unsur-unsurnya yang mempunyai kecenderungan naik atau turun secara nyata yang menyertai keragaman harian, musiman, maupun siklus.
6. Suhu adalah derajat panas suatu benda yang menyatakan panas dinginnya benda tersebut. Suhu udara/ temperature udara permukaan sendiri merupakan suhu udara bebas pada ketinggian antara 1,20 – 1,25 meter dari permukaan tanah.

- Sawaja

4. *Flat Village/Sub-District is a village/sub-district which the largest part of village1/sub-district looked plane, flat, and stretches.*
5. *In various literatures, climate is defined as the diversity of the physical state of the atmosphere, and climate change is defined as a change in climate that is directly or indirectly influenced by human activity that alters atmospheric composition, which will magnify the observed climate variability over a fairly long period. Statistically, climate change is a change in its elements that have a significant upward or downward trend that accompanies daily, seasonal, and cycle diversity.*
6. *Temperature is the degree of heat of an object that expresses the cold heat of the object. Air temperature is itself a free air temperature at an altitude between 1.20 - 1.25 meters from the ground.*
7. *Rainfall is the amount of*

GEOGRAFI DAN IKLIM

presipitasi atau endapan yang turun dari awan-awan hujan ke permukaan pada suatu daerah tertentu, dan diukur dengan alat-alat pengukur curah hujan demi kepentingan data synop dan klimatologi.

precipitation or sediment that descends from the rain clouds to the surface in a particular area, and is measured by rainfall gauges for the benefit of synop and climatological data.

8. Satu hari hujan ialah periode selama 24 jam terkumpul curah hujan setinggi 0,5 mm atau lebih. Apabila kurang dari ketentuan tersebut, maka hari hujan dianggap nol meskipun curah hujan tetap diperhitungkan.
8. *One rainy day is a 24-hour period of rainfall collected as high as 0.5 mm or more. If it is less than that, then the rainy day is considered zero even though rainfall is still calculated.*

ULASAN

Kecamatan Candi Laras Utara merupakan dataran rendah dengan ketinggian rata-rata + 0-7 meter di atas permukaan laut, terletak pada posisi 2 32' 43" - 3 00' 43" Lintang Selatan dan antara 114 46' 13"- 115 30' 33" Bujur Timur. Luas wilayah Kecamatan Candi Laras Utara, adalah berupa daratan seluas 622,46 Km².

Akhir tahun 2023, wilayah administrasi Kecamatan terdiri dari 13 wilayah desa. Berdasarkan Peta Rupa bumi Indonesia (RBI) dan Kanwil BPN Provinsi Kalimantan Selatan, luas daratan masing-masing desa, yaitu: Kaladan (35,40 Km²), Sungai Salai Hilir (34,64 km²), Sungai Salai (51,31 km²), Sungai Putting (19,72 km²), Pariok (22,61 km²), Margasari Hilir (17,73 km²), Batalas (55,79 km²), Taluk Haur (42,07 km²), Rawana (8,79 km²), Rawana Hulu (15,07 km²), Buas Buas Hilir (82,72 km²), Buas Buas (147,09 km²) dan Sawaja (89,51 km²).

Jarak Kantor Desa/Kelurahan ke Kantor Kabupaten:

1. Rantau – Kaladan: 48 km
2. Rantau - Sungai Salai Hilir: 44 km
3. Rantau - Sungai Salai: 42 km
4. Rantau - Sungai Putting: 41 km
5. Rantau – Pariok: 34 km
6. Rantau - Margasari Hilir: 32 km
7. Rantau – Batalas: 43 km

DESCRIPTION

Kecamatan Candi Laras Utara is lowland with average height + 0-7 meters above sea level, located at position 2 32 '43' - 3 00 '43' 'South Latitude and between 114 46' 13 '' - 115 30 '33' 'East Longitude. The area of North Laras Subdistrict, is a land area of 622,46 km².

At the end of 2023, the administrative area of Kecamatan consists of 13 village areas. Based on the Map of Indonesian Earth (RBI) and the Regional Office of BPN South Kalimantan Province, land area of each village, namely Kaladan (35,40 Km²), Sungai Salai Hilir (34,64 km²), Sungai Salai (51,31 km²), Sungai Putting (19,72 km²), Pariok (22,61 km²), Margasari Hilir (17,73 km²), Batalas (55,79 km²), Taluk Haur (42,07 km²), Rawana (8,79 km²), Rawana Hulu (15,07 km²), Buas Buas Hilir (82,72 km²), Buas Buas (147,09 km²) dan Sawaja (89,51 km²).

Distance of Village Offices / Sub-districts to Regency capital:

1. Rantau – Kaladan: 48 km
2. Rantau - Sungai Salai Hilir: 44 km
3. Rantau - Sungai Salai: 42 km
4. Rantau - Sungai Putting: 41 km
5. Rantau – Pariok: 34 km
6. Rantau - Margasari Hilir: 32 km
7. Rantau – Batalas: 43 km

GEOGRAFI DAN IKLIM

8. Rantau - Taluk Haur: 44 km
9. Rantau – Rawana: 52 km
10. Rantau - Rawana Hulu: 53 km
11. Rantau - Buas Buas Hilir: 51 km
12. Rantau - Buas Buas: 52 km
13. Rantau – Sawaja: 57 km

Data jumlah hari hujan per bulan selama 2023 tidak tersedia karena tidak terdapat penakar curah hujan.

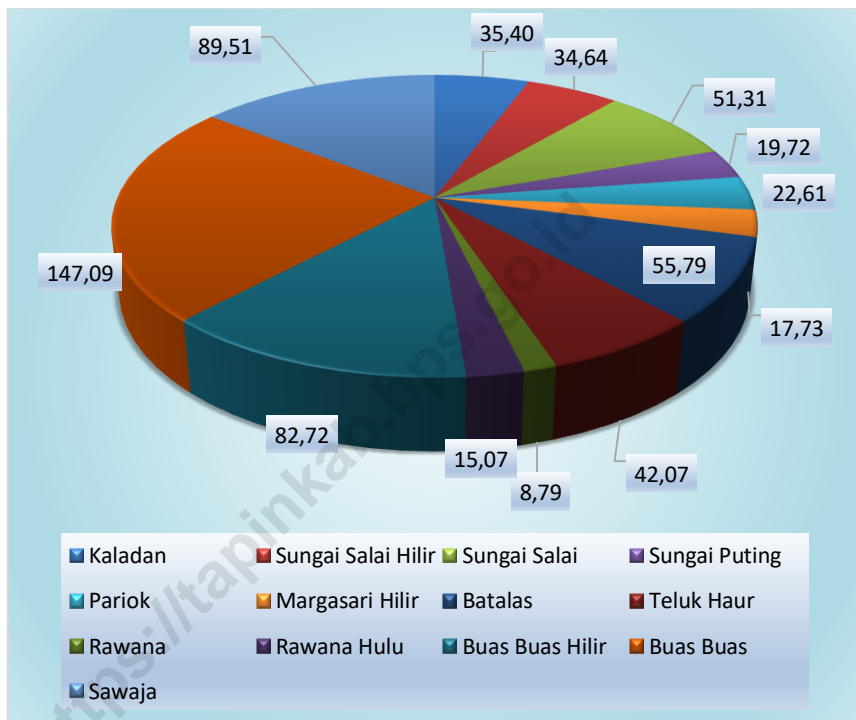
8. *Rantau - Taluk Haur: 44 km*
9. *Rantau – Rawana: 52 km*
10. *Rantau - Rawana Hulu: 53 km*
11. *Rantau - Buas Buas Hilir: 51 km*
12. *Rantau - Buas Buas: 52 km*
13. *Rantau – Sawaja: 57 km*

Data on the number of rainy days per month during 2023 is not available because there are no rainfall recorders.

<https://tapinkab.bps.go.id>

GEOGRAPHY AND CLIMATE

Gambar 1 Luas Wilayah Menurut Desa/Kelurahan di Kecamatan Candi Laras Utara (km²), 2023
Picture 1 Total Area by Village In Candi Laras Utara Sub-District (square.km),2023



Sumber/Source: Kantor Pertanahan Kabupaten Tapin

1.1 GEOGRAFI/*GEOGRAPHY*

Tabel 4.1.1 Kecamatan Candi Laras Utara Menurut Desa/Kelurahan, 2023
Table *Total Area by Village in Candi Laras Utara Sub-District 2023*

	Kelurahan/Desa <i>Kelurahan/Village</i>	Luas (km ²) <i>Total Area (square.km)</i>	Persentase terhadap Luas Kecamatan <i>Percentage to Sub District's Area (%)</i>
	(1)	(2)	(3)
1	Kaladan	35,40	5,69
2	Sungai Salai Hilir	34,64	5,56
3	Sungai Salai	51,31	8,24
4	Sungai Puting	19,72	3,17
5	Pariok	22,61	3,63
6	Margasari Hilir	17,73	2,85
7	Batalas	55,79	8,96
8	Teluk Haur	42,07	6,76
9	Rawana	8,79	1,41
10	Rawana Hulu	15,07	2,42
11	Buas Buas Hilir	82,72	13,29
12	Buas Buas	147,09	23,63
13	Sawaja	89,51	14,38
Kecamatan Candi Laras Utara		622,46	100,00

Sumber/*Source*: Kantor Pertanahan Kabupaten Tapin

GEOGRAPHY AND CLIMATE

Tabel 1.1.2 Jarak dari Desa/Kelurahan ke Ibukota Kecamatan dan Ibukota Kabupaten di Kecamatan Candi Laras Utara (Km), 2023
Distance From Village to Sub-District Capital and Regency Capital in Candi Laras Utara Sub-District (Km), 2023

	Kelurahan/Desa <i>Kelurahan/Village</i>	Jarak Ke <i>Distance To</i>	
		Ibukota Kecamatan <i>Sub-District Capital</i>	Ibukota Kabupaten <i>Regency Capital</i>
	(1)	(2)	(3)
1	Kaladan	16	48
2	Sungai Salai Hilir	12	44
3	Sungai Salai	10	42
4	Sungai Puting	9	41
5	Pariok	2	34
6	Margasari Hilir	0	32
7	Batalas	11	43
8	Teluk Haur	12	44
9	Rawana	20	52
10	Rawana Hulu	21	52
11	Buas Buas Hilir	19	51
12	Buas Buas	20	52
13	Sawaja	25	57

Sumber/Source: Koordinator Statistik Kecamatan Candi Laras Utara/ *Sub-District Statistical Officer of Candi Laras Utara*

1.2 IKLIM/*CLIMATE*

Tabel 1.2.1 Jumlah Curah Hujan dan Hari Hujan Menurut Bulan di Kecamatan Candi Laras Utara, 2023
Number of Rainfall and Rainy Day by Month in Binang Sub-District, 2023

Bulan <i>Month</i>	Jumlah Curah Hujan <i>Number of Rainfall (mm)</i>	Jumlah Hari Hujan <i>Number of Raindays</i>
(1)	(2)	(3)
Januari/ <i>January</i>	-	-
Februari/ <i>February</i>	-	-
Maret/ <i>March</i>	-	-
April/ <i>April</i>	-	-
Mei/ <i>May</i>	-	-
Juni/ <i>June</i>	-	-
Juli/ <i>July</i>	-	-
Agustus/ <i>August</i>	-	-
September/ <i>September</i>	-	-
Oktober/ <i>October</i>	-	-
November/ <i>November</i>	-	-
Desember/ <i>December</i>	-	-

Catatan/*Note*: *Tidak ada penakar curah hujan

Sumber/*Source*: Kantor Laboratorium Proteksi Tanaman Pangan dan Hortikultura Sungai Raya, HSS/ *Laboratory Office PTPH Sungai Raya, HSS*

BAB 2



PEMERINTAHAN
GOVERNMENT

PENJELASAN TEKNIS**TECHNICAL NOTES**

1. Desa adalah desa dan desa adat atau yang disebut dengan nama lain, selanjutnya disebut Desa adalah kesatuan masyarakat hukum yang memiliki batas wilayah yang berwenang untuk mengatur dan mengurus urusan pemerintahan, kepentingan masyarakat setempat berdasarkan prakarsa masyarakat, hak asal usul, dan/atau hak tradisional yang diakui dan dihormati dalam system Pemerintahan Negara Kesatuan Republik Indonesia (Undang-Undang Nomor 6 Tahun 2019 tentang Desa).
 2. Kelurahan adalah suatu wilayah yang dipimpin oleh seorang Lurah sebagai perangkat daerah kabupaten dan atau daerah kota di bawah kecamatan (Undang-Undang No. 32 Tahun 2004 tentang Pemerintahan Daerah).
 3. Pegawai negeri sipil (PNS) adalah setiap warga negara Republik Indonesia yang telah memenuhi syarat yang ditentukan, diangkat oleh pejabat yang berwenang dan disertai tugas dalam jabatan negeri, atau disertai tugas negara lainnya, dan digaji berdasarkan peraturan perundang-undangan yang berlaku.
1. *Village is village and indigenous villages or called by other names, hereinafter called Village is a community unit which has boundaries that are authorized to regulate and manage the affairs of government, the interests of the local community by community initiatives, the right of origin, and / or rights traditionally recognized and respected in the administration system of the Republic of Indonesia (Law No. 6 of 2019 concerning Villages).*
 2. *Kelurahan is an area headed by a Lurah as a regional apparatus of a district and or a city area under a sub-district (Law No. 32 of 2004 on Regional Government).*
 3. *Civil Servant (PNS) is every citizen of the Republic of Indonesia who has fulfilled the prescribed conditions, appointed by an authorized official and is assigned a duty in his / her state of affairs, or is discharged by another state's duty, and is hired under the prevailing laws and regulations. PNS consists of vertical*

GOVERNMENT

PNS terdiri dari PNS pusat dan PNS daerah.

civil servants and local civil servants.

4. Anggota Dewan Perwakilan Rakyat Daerah (DPRD) dipilih melalui pemilihan umum (pemilu) dan dilantik dalam masa jabatan lima tahun.

4. *Members of the Regional People's Legislative Assembly (DPRD) are elected by general election (election) and appointed within five years.*

PEMERINTAHAN

ULASAN

Kecamatan Candi Laras Utara terdiri dari 13 Desa, dengan 80 RT dan 32 RW. Ibukota Kecamatan berada di Desa Margasari Hilir.

Tahun 2022 di Kecamatan Candi Laras Utara, terdapat 73 anggota BPD (Badan Permusyawaratan Desa dan 182 anggota LKMD (Lembaga Ketahanan Masyarakat Desa).

DESCRIPTION

Candi Laras Utara Sub-district consists of 13 villages, 80 RT, and 32 RW. Candi Laras Utara Sub-District Capital is Located on Margasari Hilir Village.

In 2022 There are 73 members of BPD (Village Consultative Body), and 182 members of LKMD (village community resilience institutions).

<https://tapinkab.bps.go.id>

GOVERNMENT

2.1 WILAYAH ADMINISTRATIF/*ADMINISTRATIVE AREA*

Tabel 2.1.1 Jumlah RT dan RW Menurut Desa/Kelurahan di Kecamatan Candi Laras Utara, 2022
Number of RT and RW by Village in Candi Laras Utara District, 2022

	Desa/Kelurahan Village	Rukun Tetangga (RT)	Rukun Warga (RW)
	<i>(1)</i>	<i>(2)</i>	<i>(3)</i>
1	Kaladan	12	3
2	Sungai Salai Hilir	6	2
3	Sungai Salai	6	2
4	Sungai Puting	4	2
5	Pariok	8	4
6	Margasari Hilir	7	3
7	Batalas	6	2
8	Teluk Haur	4	2
9	Rawana	4	2
10	Rawana Hulu	5	2
11	Buas Buas Hilir	7	3
12	Buas Buas	7	3
13	Sawaja	4	2
	Kecamatan Candi Laras Utara	80	32

Sumber/Source: Kepala Desa Se-Kecamatan Candi Laras Utara/*All Village Heads in Candi Laras Utara Sub-District*

2.2 BADAN PERMUSYAWARATAN DESA/*VILLAGE CONSULTATIVE BODY*

Tabel 2.2.1 Jumlah Anggota Badan Permusyawaratan Desa (BPD) dan Lembaga Ketahanan Masyarakat Desa (LKMD) Menurut Desa/Kelurahan di Kecamatan Candi Laras Utara, 2021
Number of BPD and LKMD Member by Village in Candi Laras Utara Sub-District, 2021

	Kelurahan/Desa <i>Kelurahan/Village</i>	BPD VRB	LKMD VCRI
	(1)	(2)	(3)
1	Kaladan	9	14
2	Sungai Salai Hilir	5	14
3	Sungai Salai	5	14
4	Sungai Puting	7	14
5	Pariok	7	14
6	Margasari Hilir	5	14
7	Batalas	5	14
8	Teluk Haur	5	14
9	Rawana	5	14
10	Rawana Hulu	5	14
11	Buas Buas Hilir	5	14
12	Buas Buas	5	14
13	Sawaja	5	14
Kecamatan Candi Laras Utara		73	182

Sumber/Source: Kepala Desa Se-Kecamatan Candi Laras Utara/*All Village Heads in Candi Laras Utara Sub-District*

2.3 PEGAWAI NEGERI SIPIL/CIVIL SERVANTS

Tabel 2.3.1 Jumlah Pegawai Negeri Sipil pada Instansi Tingkat Kecamatan Menurut Pendidikan di Kecamatan Candi Laras Utara, 2021
Number of Civil Servants of Sub-District Institution by Educational Attainment in Candi Laras Utara Sub-District, 2021

Nama Instansi <i>Institution Name</i>	Pendidikan Terakhir <i>Educational Attainment</i>				Jumlah <i>Total</i>
	≤SMP <i>≤ Junior High School</i>	SMA <i>Senior High School</i>	D1-D3 <i>Diplomas</i>	D4/S1/S2 <i>Bachelor/Master</i>	
(1)	(2)	(3)	(4)	(5)	(6)
1 Kantor Camat					
2 BPP					
3 KUA	2	1	-	2	5
4 PUSKESMAS					
5 petugas KB					
6 Koordinator Statistik	-	-	-	-	-
7 UPT.Din.Pendidikan					
8 Guru TK / RA					
9 Guru, TU SD / MI					
10 Guru, TU SMP / MTs					
11 MA	-	3	-	10	13
Jumlah/Total					

Sumber/Source: Kantor/Instansi ybs/ Relevant Office/Institution

PEMERINTAHAN

Tabel 2.3.2 Jumlah Pegawai Negeri Sipil pada Instansi Tingkat Kecamatan Menurut Golongan Gaji di Kecamatan Candi Laras Utara, 2021
Number of Civil Servants of Sub-District Institution by Wage Scale in Candi Laras Utara Sub-District, 2021

Nama Instansi <i>Institution Name</i>	Golongan <i>Scale</i>				Jumlah <i>Total</i>
	I	II	III	IV	
(1)	(2)	(3)	(4)	(5)	(6)
1 Kantor Camat					
2 BPP					
3 KUA	1	2	1	1	5
4 PUSKESMAS					
5 Petugas KB					
6 Koordinator Statistik	-	-	-	-	-
7 UPT.Dinas Pendidikan					
8 Guru TK / RA					
9 Guru, TU SD / MI					
10 Guru, TU SMP / MTs					
11 MA	-	3	9	1	13
Jumlah/Total					

Sumber/Source: Kantor/Instansi ybs/ *Relevant Office/Institution*

GOVERNMENT

Tabel 2.3.3 Jumlah Pegawai Honorer pada Instansi Tingkat Kecamatan Menurut Pendidikan Tertinggi yang Ditamatkan di Kecamatan Candi Laras Utara, 2021
Number of Temporary Employee by Educational Attainment in Candi Laras Utara Sub-District, 2021

Nama Instansi <i>Institution Name</i>	Pendidikan Terakhir <i>Educational Attainment</i>				Jumlah <i>Total</i>
	≤SMP <i>≤ Junior High School</i>	SMA <i>Senior High School</i>	D1-D3 <i>Diplomas</i>	D4/S1/S2 <i>Bachelor/ Master</i>	
(1)	(2)	(3)	(4)	(5)	(6)
1 Kantor Camat					
2 BPP					
3 KUA	-	1	-	-	1
4 PUSKESMAS					
5 Petugas KB					
6 Koordinator Statistik	-	-	-	-	-
7 UPT.Din.Pendidikan					
8 Guru TK / RA					
9 Guru, TU SD / MI					
10 Guru, TU SMP / MTs					
11 MA	-	7	3	1	11
Jumlah/Total					

Sumber/Source: Kantor/Instansi ybs/ Relevant Office/Institution

BAB 3



PENDUDUK
POPULATION

KEPENDUDUKAN DAN KETENAGAKERJAAN

PENJELASAN TEKNIS

1. Sumber utama data kependudukan adalah sensus penduduk yang dilaksanakan setiap sepuluh tahun sekali. Sensus penduduk telah dilaksanakan sebanyak enam kali sejak Indonesia merdeka, yaitu tahun 1961, 1971, 1980, 1990, 2000, dan 2010.

Di dalam sensus penduduk, pencacahan dilakukan terhadap seluruh penduduk yang berdomisili di wilayah teritorial Indonesia termasuk warga negara asing kecuali anggota korps diplomatik negara sahabat beserta keluarganya.

Metode pengumpulan data dalam sensus dilakukan dengan wawancara antara petugas sensus dengan responden dan juga melalui *e-census*. Pencatatan penduduk menggunakan konsep usual residence, yaitu konsep di mana penduduk biasa bertempat tinggal. Bagi penduduk yang bertempat tinggal tetap dicacah di mana mereka biasa tinggal, sedangkan untuk penduduk yang tidak bertempat tinggal tetap dicacah di tempat di mana mereka ditemukan petugas sensus pada malam 'Hari Sensus'. Termasuk penduduk yang tidak bertempat tinggal tetap adalah

TECHNICAL NOTES

1. *The main source of demographic data is population census, which is conducted every ten years. Population Census has been conducted six times since Indonesia's independence: 1961, 1971, 1980, 1990, 2000, and 2010.*

The population census enumerates all residents who domicile in the entire territory of Indonesia including foreign citizens except the diplomatic corps members and their families.

The method of data collection in a population census involves interviewing respondents and conducting e-census. Enumeration of the population uses the concept of "usual residence", which is the concept of "places where people usually live". De jure was applied to the permanent residents, while de facto was applied to non-permanent residents. The permanent residents were enumerated in place where they normally live, the non-permanent residents were enumerated where they were found by the enumerators, on the night of 'Census Date'. The non permanent residents include homeless people, ship crew, boat people, remote

SOCIAL

tuna wisma, awak kapal berbendera Indonesia, penghuni perahu/rumah apung, masyarakat terpencil/terasing, dan pengungsi. Bagi mereka yang mempunyai tempat tinggal tetap dan sedang bepergian ke luar wilayah lebih dari enam bulan, tidak dicacah di tempat tinggalnya, tetapi dicacah di tempat tujuannya. Untuk tahun yang tidak dilaksanakan sensus penduduk, data kependudukan diperoleh dari hasil proyeksi penduduk. Proyeksi penduduk merupakan suatu perhitungan ilmiah yang didasarkan pada asumsi dari komponen-komponen perubahan penduduk, yaitu kelahiran, kematian, dan migrasi. Proyeksi penduduk Indonesia 2010–2035 menggunakan data dasar penduduk hasil SP2010.

2. **Penduduk Indonesia** adalah semua orang yang berdomisili di wilayah teritorial Indonesia selama 6 bulan atau lebih dan atau mereka yang berdomisili kurang dari 6 bulan tetapi bertujuan menetap.
3. **Laju pertumbuhan penduduk** adalah angka yang menunjukkan persentase penambahan penduduk dalam jangka waktu tertentu.

area community, and internally displaced persons. Those who had permanent residence and had been travelling away from their home for six months or more were not enumerated in their permanent place, but in the place where they were during the census.

For the periods where the population census is not conducted, population projection is done to estimate population during those years. The population projection is an estimate based on the demographic components, such as birth, death, and migration. Indonesia's 2010–2035 population projection used the 2010 Population Census as the base population.

2. **The population of Indonesia** are all residents of the entire territory of Indonesia who have stayed for six months or longer, and those who intended to stay more than six months even though their length of stay is less than six months.
3. **The growth rate of population** is the number that show percentage of population growth within a specified period.

KEPENDUDUKAN DAN KETENAGAKERJAAN

- 4. Kepadatan penduduk** adalah rasio banyaknya penduduk per kilometer persegi.
- 4. *Population density*** is ratio of population per square kilometer.
- 5. Rasio jenis kelamin** adalah perbandingan antara penduduk laki-laki dan penduduk perempuan pada suatu wilayah dan waktu tertentu. Biasanya dinyatakan dengan banyaknya penduduk laki-laki untuk 100 penduduk perempuan.
- 5. *Sex ratio*** is the ratio of males population to females population in a given area and time, usually expressed as the number of males for every 100 females.
- 6. Distribusi penduduk** adalah pola persebaran penduduk di suatu wilayah, baik berdasarkan batas-batas geografis maupun berdasarkan batas-batas administrasi pemerintahan.
- 6. *Population distribution*** is the pattern of population distribution in an area, either by geographic boundaries or by government administrative boundaries.
- 7. Komposisi penduduk** adalah pola persebaran penduduk menurut karakteristiknya, contoh: penduduk menurut kelompok umur, penduduk menurut jenis kelamin
- 7. *Population composition*** is the pattern of population distribution by its characteristics, example: population by age group, population by sex
- 8. Rumah tangga** adalah seseorang atau sekelompok orang yang mendiami sebagian atau seluruh bangunan fisik/sensus dan biasanya tinggal bersama serta pengelolaan makan dari satu dapur. Yang dimaksud makan dari satu dapur adalah jika pengurusan kebutuhan sehari-harinya dikelola bersama-sama menjadi satu.
- 8. *Household*** is an individual or group of people living in a physical/census building unit or part of it and usually commit on a common provision for food and other essentials of living. Common provision for food means one organising daily needs for all of household members.

SOCIAL

9. **Anggota rumah tangga** adalah semua orang yang biasanya bertempat tinggal di suatu rumah tangga, baik yang berada di rumah pada waktu pencacahan maupun yang sementara tidak ada.
9. **Household member** are those who usually lives in a household regardless of their location at the time of enumeration.
10. **Rata-rata anggota rumah tangga** adalah angka yang menunjukkan rata-rata jumlah anggota rumah tangga per rumah tangga.
10. **Average household size** is the average number of household members per household.

ULASAN

Penduduk Kecamatan Candi Laras Utara tahun 2023 berdasarkan Dinas Kependudukan dan Pencatatan Sipil Kabupaten Tapin tahun 2023 sebanyak 17.283 jiwa yang terdiri atas 8.875 jiwa penduduk laki-laki dan 8.408 jiwa penduduk perempuan. Dibandingkan dengan 2022, penduduk Kecamatan Candi Laras Utara mengalami pertumbuhan sebesar 1,02 persen. Sementara itu besarnya angka rasio jenis kelamin tahun 2023 penduduk laki-laki terhadap penduduk perempuan sebesar 106 persen.

Kepadatan penduduk di Kecamatan Candi Laras Utara tahun 2023 mencapai 28 jiwa/km². Kepadatan Penduduk di 13 desa cukup beragam dengan kepadatan penduduk tertinggi terletak di Desa Margasari Hilir dengan kepadatan sebesar 147 jiwa/km² dan terendah di Desa Rawana sebesar 9 jiwa/Km².

DESCRIPTION

Population of Candi Laras Utara Sub-District based on the Data from the Population and Civil Registry Office for 2023 is as many as 8.875 people which consists of 8.875 male and 8.408 female. If compared to 2021, Population of Candi Laras Utara Sub-District grew by - 1,02 percent. Meanwhile sex ratio of male population to female population is 106 percent.

Population Density of Candi Laras Utara Sub-District in 2023 reached 28 persons/square.km. Population Density of all 13 villages is relatively diverse which the highest population density is located on u (147 persons/square.km) while the lowest population density is located on Rawana village (9 persons/square.km).

3.1 KEPENDUDUKAN/POPULATION

Tabel 3.1.1 Jumlah Penduduk dan Laju Pertumbuhan Penduduk Menurut Desa/Kelurahan di Kecamatan Candi Laras Utara, 2023
Population and Population Growth Rate by Village in Candi Laras Utara Sub-District, 2023

Kelurahan/Desa Kelurahan/Village	Jumlah Penduduk (ribu) Population (thousand)	Laju Pertumbuhan Penduduk per Tahun 2022- 2023 Annual Population Growth Rate (%) 2022-2023
(1)	(2)	(3)
1. Kaladan	2 387	1,49
2. Sungai Salai Hilir	1 406	3,08
3. Sungai Salai	1 328	1,53
4. Sungai Puting	1 274	4,60
5. Pariok	1 712	0,06
6. Margasari Hilir	1 940	-0,36
7. Batalas	1 324	-0,08
8. Teluk Haur	1 071	1,13
9. Rawana	646	-0,15
10. Rawana Hulu	1 063	0,38
11. Buas Buas Hilir	1 134	1,98
12. Buas Buas	1 249	-0,64
13. Sawaja	749	-0,13
Kecamatan Candi Laras Utara	17 283	1,02

KEPENDUDUKAN DAN KETENAGAKERJAAN

Lanjutan Tabel/*Continued Table* 3.1.1

Kelurahan/Desa <i>Kelurahan/Village</i>	Persentase Penduduk <i>Percentage of Total Population</i>	Kepadatan Penduduk (Jiwa/Km ²) <i>Population Density per sq.km²</i>
(1)	(4)	(5)
1. Kaladan	13,81	67
2. Sungai Salai Hilir	8,14	41
3. Sungai Salai	7,68	26
4. Sungai Puting	7,37	65
5. Pariok	9,91	76
6. Margasari Hilir	11,22	109
7. Batalas	7,66	24
8. Teluk Haur	6,20	25
9. Rawana	3,74	73
10. Rawana Hulu	6,15	71
11. Buas Buas Hilir	6,56	14
12. Buas Buas	7,23	8
13. Sawaja	4,33	22
Kecamatan Candi Laras Utara	100,00	28

Lanjutan Tabel/*Continued Table 3.1.1*

Kelurahan/Desa Kelurahan/Village		Rasio Jenis Kelamin Sex ratio
(1)		(6)
1.	Kaladan	104
2.	Sungai Salai Hilir	109
3.	Sungai Salai	108
4.	Sungai Puting	103
5.	Pariok	104
6.	Margasari Hilir	103
7.	Batalas	104
8.	Teluk Haur	107
9.	Rawana	104
10.	Rawana Hulu	112
11.	Buas Buas Hilir	105
12.	Buas Buas	110
13.	Sawaja	109
Kecamatan Candi Laras Utara		106

Sumber/Source: Dinas Kependudukan dan Pencatatan Sipil Kabupaten Tapin/*Department of Population and Civil Registration Tapin Regency*

KEPENDUDUKAN DAN KETENAGAKERJAAN

Tabel 3.1.2 Jumlah Penduduk Menurut Status Dalam Keluarga dan Jenis Kelamin di Kecamatan Candi Laras Utara, 2022
*Population by Status in Family and Sex in Candi Laras Utara Sub-District, 2022**

Status <i>Status</i>	Jenis Kelamin (ribu) <i>Sex (thousand)</i>		
	Laki-Laki <i>Male</i>	Perempuan <i>Female</i>	Jumlah <i>Total</i>
(1)	(2)	(3)	(4)
Anak	3 729	2 719	6 448
Isteri	0	4 216	4 216
Suami	0	0	0
Kepala Keluarga	4 963	1 245	6 208
Orang Tua	0	20	20
Mertua	3	15	18
Cucu	49	28	77
Famili Lain	52	61	113
Menantu	1	2	3
Pembantu	0	0	0
Lainnya	2	4	6
Kecamatan Candi Laras Utara	8 799	8 310	17 109

Sumber/Source: Dinas Kependudukan dan Pencatatan Sipil Kabupaten Tapin/Department of Population and Civil Registration Tapin Regency

Tabel 3.1.3 Banyaknya Keluarga Menurut Desa/Kelurahan dan Jenis Pengguna Listrik di Kecamatan Candi Laras Utara, 2023
Table Number of Families by Village and Type Electricity Users in Candi Laras Utara District, 2023

Desa/Kelurahan	Pengguna Listrik			Bukan Pengguna Listrik
	PLN	Non PLN	Jumlah	
(1)	(2)	(3)	(4)	(5)
1. Kaladan	NA	NA	NA	NA
2. Sungai Salai Hilir	NA	NA	NA	NA
3. Sungai Salai	NA	NA	NA	NA
4. Sungai Puting	NA	NA	NA	NA
5. Pariok	NA	NA	NA	NA
6. Margasari Hilir	NA	NA	NA	NA
7. Batalas	NA	NA	NA	NA
8. Teluk Haur	NA	NA	NA	NA
9. Rawana	NA	NA	NA	NA
10. Rawana Hulu	NA	NA	NA	NA
11. Buas Buas Hilir	NA	NA	NA	NA
12. Buas Buas	NA	NA	NA	NA
13. Sawaja	NA	NA	NA	NA
Candi Laras Utara	4 750	NA	4 750	NA

Sumber: PT PLN (Persero) Ranting Rantau

BAB 4



SOSIAL DAN KESEJAHTERAAN RAKYAT

SOCIAL AND WELFARE

PENJELASAN TEKNIS

1. **Tidak/belum pernah sekolah** adalah mereka yang tidak pernah atau belum pernah terdaftar dan tidak pernah atau belum pernah aktif mengikuti pendidikan di suatu jenjang pendidikan formal. Termasuk juga yang tamat/belum tamat taman kanak-kanak tetapi tidak melanjutkan ke sekolah dasar.
2. **Masih bersekolah** adalah mereka yang terdaftar dan aktif mengikuti pendidikan formal dan nonformal (Paket A, B, atau C), baik pendidikan dasar, menengah maupun pendidikan tinggi. Bagi mahasiswa yang sedang cuti dianggap masih bersekolah.
3. **Tidak bersekolah lagi** adalah mereka yang pernah terdaftar dan aktif mengikuti pendidikan di suatu jenjang pendidikan formal dan nonformal (Paket A, B, atau C), tetapi pada saat pencacahan tidak lagi terdaftar dan tidak aktif mengikuti pendidikan.
4. **Tamat sekolah** adalah menyelesaikan pelajaran yang ditandai dengan lulus ujian akhir pada kelas atau tingkat terakhir suatu jenjang pendidikan di sekolah

TECHNICAL NOTES

1. **Not/never attending school** is someone who has never attended or never been registered in a formal education, such as primary, secondary, and tertiary education. Those who just completed kindergarten are considered as never attended school.
2. **Attending school** is someone who is currently attending primary, secondary, or tertiary education, including package A, package B, or package C. College student who postpones his/her study is considered as attending school.
3. **Not attending school anymore** is someone who had enrolled and participated in formal and non-formal education in the past including package A, package B, or package C, but currently does not attend school.
4. **Completed particular level of education** is someone who has completed particular level of education in private or public school and accepting graduation

SOCIAL

negeri maupun swasta dengan mendapatkan tanda tamat belajar/ijazah. Seseorang yang belum mengikuti pelajaran pada kelas tertinggi tetapi telah mengikuti ujian akhir dan lulus dianggap tamat sekolah.

5. **Jenjang Pendidikan Formal** terdiri atas pendidikan dasar, pendidikan menengah, dan pendidikan tinggi. Jenis pendidikan yang diajarkan mencakup pendidikan umum, kejuruan, akademik, profesi, vokasi, keagamaan, dan khusus.
 - a. Pendidikan Dasar berbentuk Sekolah Dasar (SD) dan Madrasah Ibtidaiyah (MI) atau bentuk lain yang sederajat serta Sekolah Menengah Pertama (SMP) dan Madrasah Tsanawiyah (MTs), atau bentuk lain yang sederajat.
 - b. Pendidikan Menengah berbentuk Sekolah Menengah Atas (SMA), Madrasah Aliyah (MA), Sekolah Menengah Kejuruan (SMK), dan Madrasah Aliyah Kejuruan (MAK), atau bentuk lain yang sederajat.
 - c. Pendidikan Tinggi merupakan jenjang pendidikan setelah pendidikan menengah yang mencakup program pendidikan diploma, sarjana, magister,

certificate. Someone who has never attended the highest grade but passed the final exam is considered as completed particular level of education.

5. **The Formal Education Level** consists of primary education, secondary education, and high education. The kind of education that taught consists of general education, vocational, academic, professional, religious, and specific education.
 - a. *The Primary Education consists of Elementary School and Islamic Elementary School or other equivalent forms and Junior High School and MTs, or other equivalent forms.*
 - b. *The Secondary Education consists of the senior high school, MA, Vocational School, and Vocational Madrasah Aliyah, or other equivalent forms.*
 - c. *The High Education consists of the education level after the secondary education that consists of diplomas, bachelor, master, specialist, and doctoral degrees that are held by the college. The colleges can be*

SOSIAL

spesialis, dan doktor yang diselenggarakan oleh perguruan tinggi. Perguruan tinggi dapat berbentuk akademi, politeknik, sekolah tinggi, institut, atau universitas.

academy, polytechnic, high school, institute, or university.

6. **Rumah Sakit** adalah tempat pemeriksaan dan perawatan kesehatan, biasanya berada di bawah pengawasan dokter/tenaga medis, yang melayani penderita yang sakit untuk berobat rawat jalan atau rawat inap.
6. **Hospital** is a place for health check, usually controlled/supervised by doctors/medical personnel to serve the ill patients to get outpatient or inpatient treatment services.
7. **Rumah Sakit Bersalin** adalah rumah sakit khusus untuk persalinan, dilengkapi pelayanan spesialis pemeriksaan kehamilan, persalinan, rawat inap dan rawat jalan ibu dan anak yang berada di bawah pengawasan dokter spesialis kandungan.
7. **Maternity Hospital** is a specialized hospital for childbirth, has specialist inspection service to pregnancy, childbirth, hospitalization and outpatient for mothers and children that is under the supervision of an obstetrician.
8. **Rumah Bersalin** adalah sarana pelayanan kesehatan dengan izin sebagai rumah bersalin, dilengkapi pelayanan pemeriksaan kehamilan, persalinan serta pemeriksaan ibu dan anak yang berada di bawah pengawasan bidan senior.
8. **Maternity House** is health care facility with a license as a maternity house, equipped with prenatal care, childbirth and examination of mothers and children which is under the supervision of a senior midwife.
9. **Poliklinik** adalah sarana kesehatan yang dipakai untuk pelayanan berobat jalan, biasanya berada di
9. **Polyclinic** is a health facility in which to get outpatient services, usually under the control of

SOCIAL

bawah pengawasan dokter/tenaga medis.

10. **Puskesmas (Pusat Kesehatan Masyarakat)** adalah unit pelaksana teknis dinas kesehatan kabupaten/kota yang mempunyai fungsi utama sebagai penyelenggara pelayanan kesehatan tingkat pertama. Wilayah kerja puskesmas maksimal adalah satu kecamatan dan untuk dapat menjangkau wilayah kerjanya, puskesmas mempunyai jaringan pelayanan yang meliputi unit Puskesmas Pembantu (Pustu), unit Puskesmas Keliling (Puskel), dan unit bidan desa/komunitas (Peraturan Menteri Kesehatan RI No. 75 Tahun 2019 Tentang Pusat Kesehatan Masyarakat).

11. **BCG (Bacillus Calmette Guerin)** merupakan vaksinasi untuk mencegah penyakit TBC, diberikan pada bayi baru lahir atau anak, dengan suntikan pada kulit pangkal lengan atas. Bekas suntikan kemudian akan membentuk tonjolan kecil jaringan parut pada kulit lengan atas. Suntikan BCG diberikan kepada anak sebanyak 1 kali.

12. **DPT (Difteri, Pertusis, Tetanus)** merupakan vaksin untuk mencegah

doctor/medical personnel.

10. **Public Health Center** is technical implementation unit of regency health department that have the primary function as a first-level health care providers. The working area standard of public health center is one district and to reach their working areas, public health centers have a service network covering subsidiary of public health center, mobile public health center units, and midwife units (Regulation of the Minister of Health of Indonesia Number 75 Year 2019 about Public Health Center).

11. **BCG (Bacillus Calmette Guerin)** is a vaccine to prevent TBC disease, given to newborns or children, by injection at the base of the skin of the upper arm. Injection site will form little bumps of scar tissue in the skin of the upper arm. BCG injections given to children 1 times.

12. **DPT (Diphtheria, Pertussis, Tetanus)** is a vaccine to prevent

penyakit Difteri, Pertusis, dan Tetanus yang diberikan pada bayi berumur 3 bulan ke atas, dengan suntikan pada paha, diulang 1 bulan dan 2 bulan kemudian, sehingga suntikan imunisasi DPT lengkap pada balita berjumlah 3 kali (kadang-kadang selang waktu antar suntikan bisa lebih dari 1 bulan).

the diphtheria, pertussis, and tetanus disease, given to infants aged 3 months and above, with a shot in the thigh, repeated one month and two months later, so that the complete DPT immunization shots at toddler totaling 3 times (sometimes the time interval between injections can be more than 1 month).

13. **Peristiwa tindak pidana yang dilaporkan** ialah setiap peristiwa yang diterima kepolisian dari laporan masyarakat, atau peristiwa dimana pelakunya tertangkap tangan oleh kepolisian.

13. **Reported crime incidence** includes all criminal cases reported and received by police office, and all crimes caught by police.

14. **Jumlah tindak pidana** menggambarkan jumlah kasus tindak pidana yang terjadi pada kurun waktu tertentu.

14. **Crime total** refers to the number of criminal cases occurring during a given period.

15. **Persentase penyelesaian tindak pidana**

15. **Crime clearance rate**

$$= \frac{\text{Jumlah tindak pidana yang diselesaikan}}{\text{Jumlah peristiwa tindak pidana yang dilaporkan}} \times 100\%$$

$$= \frac{\text{Number of cleared criminal cases}}{\text{Number of reported criminal cases}} \times 100\%$$

Persentase penyelesaian peristiwa tindak pidana menyatakan persentase penyelesaian tindak pidana oleh polisi. Suatu tindak pidana dinyatakan sebagai kasus yang selesai di tingkat kepolisian,

Crime clearance rate refers to percentage of crime clearance by police. A criminal case is categorized as a cleared case by police, if:

1. All documents are ready to submit or already submitted to justice

SOCIAL

apabila:

1. berkas perkaranya sudah siap untuk diserahkan atau telah diserahkan kepada kejaksaan;
2. dalam hal delik aduan, pengaduannya dicabut dalam tenggang waktu yang telah ditentukan menurut undang-undang;
3. telah diselesaikan oleh kepolisian berdasarkan azas *plichtmatigheid* (kewajiban berdasarkan kewenangan hukum);
4. kasus yang dimaksud tidak termasuk kompetensi kepolisian
5. tersangka meninggal dunia;
6. kasus kadaluwarsa.

court;

2. *In the case of attense that warrants complaint, the complaint was withdraw within a given period state in the law;*
3. *The case was cleared by police based on the principle of plichtmatigheid (obligation on the basis of law outhority);*
4. *The case was not the responsibility of police office;*
5. *The suspect died;*
6. *The case was out of date.*

ULASAN

DESCRIPTION

Kependudukan

Berdasarkan data dari Dinas Pendidikan jumlah fasilitas Sekolah Dasar sebanyak 17 sekolah, ada 1 MI, 3 SMP, 3 MTs, dan 2 MA di Kecamatan Candi Laras Utara tahun 2022.

Kecamatan Candi Laras Utara pada tahun 2022 memiliki fasilitas kesehatan yang tersedia untuk masyarakat terdiri dari 1 puskesmas tanpa rawat inap.

Sedangkan tenaga paramedis yang tersedia terdiri dari 1 dokter umum, 1 dokter gigi, 13 perawat, 20 Bidan, dan 4 orang ahli gizi.

Untuk memenuhi masyarakat yang memerlukan tempat ibadah di Kecamatan Candi Laras Utara 2022 telah tersedia 12 buah masjid dan 69 buah musholla/langgar.

Berdasarkan laporan yang masuk ke Polsek Candi Laras Utara, jumlah kejadian kejahatan yang dilaporkan selama tahun 2023 sebanyak 2 kasus.

Population

Based on data from the District Education Office the number of Primary School facilities as many as 17 and 3 junior high school in Candi Laras Utara 2022.

Candi Laras Utara Sub-District in 2022 has health facilities available for the community consisting of 1 local government clinic.

Available paramedics consist of 1 doctor, 1 dentist, 13 nurses, 20 midwives, and 4 nutritionist.

To meet the people who need places of worship in Kecamatan Candi Laras Utara 2022, there are 12 mosques and 69 musholla / langgar.

Based on reports submitted to the Polsek Candi Laras Utara, the number of crime cases reported during 2023 was 2 cases.

SOCIAL

4.1

4.2 PENDIDIKAN/EDUCATION

Tabel 4.2.1 Jumlah TK Negeri dan TK Swasta Menurut Desa/Kelurahan di Kecamatan Candi Laras Utara, 2023
Number of Public Kindergarten and Private Kindergarten by Village in Candi Laras Utara Sub-District, 2023

Kelurahan/Desa Kelurahan/Village	TK Negeri Public Kindergarten	TK Swasta Private Kindergarten	Jumlah Total
(1)	(2)	(3)	(4)
1 Kaladan	0	2	2
2 Sungai Salai Hilir	0	1	1
3 Sungai Salai	0	1	1
4 Sungai Puting	0	2	2
5 Pariok	0	2	2
6 Margasari Hilir	0	1	1
7 Batalas	0	1	1
8 Teluk Haur	0	1	1
9 Rawana	0	1	1
10 Rawana Hulu	0	1	1
11 Buas Buas Hilir	0	2	2
12 Buas Buas	0	1	1
13 Sawaja	0	1	1
Kecamatan Candi Laras Utara	0	17	17

Sumber/Source: Kementerian Pendidikan, Kebudayaan, Riset dan Teknologi

Tabel 4.2.2 Jumlah Taman Kanak-Kanak (TK), Murid dan Guru Menurut Desa/Kelurahan di Kecamatan Candi Laras Utara, 2023
Number of Kindergarten, Pupils, and Teacher by Village in Candi Laras Utara Sub-District, 2023

Kelurahan/Desa Kelurahan/Village	TK Kindergarten	Murid Pupils	Guru teacher
<i>(1)</i>	<i>(2)</i>	<i>(3)</i>	<i>(4)</i>
1 Kaladan	2	58	6
2 Sungai Salai Hilir	1	31	3
3 Sungai Salai	1	37	2
4 Sungai Puting	2	60	4
5 Pariok	2	39	4
6 Margasari Hilir	1	71	3
7 Batalas	1	31	3
8 Teluk Haur	1	39	3
9 Rawana	1	18	4
10 Rawana Hulu	1	33	4
11 Buas Buas Hilir	2	91	4
12 Buas Buas	1	17	3
13 Sawaja	1	24	2
Kecamatan Candi Laras Utara	17	549	45

Sumber/Source: Kementerian Pendidikan, Kebudayaan, Riset dan Teknologi

Tabel 4.2.3 Banyaknya Sekolah Dasar (SD) Menurut Desa/Kelurahan di Kecamatan Candi Laras Utara, 2023
Number of Elementary School by Village in Candi Laras Utara District, 2023

Desa/Kelurahan	Negeri	Swasta	Jumlah
(1)	(2)	(3)	(4)
1. Kaladan	2	0	2
2. Sungai Salai Hilir	1	0	1
3. Sungai Salai	1	0	1
4. Sungai Puting	1	0	1
5. Pariok	2	0	2
6. Margasari Hilir	2	0	2
7. Batalas	1	0	1
8. Teluk Haur	1	0	1
9. Rawana	1	0	1
10. Rawana Hulu	1	0	1
11. Buas Buas Hilir	1	0	1
12. Buas Buas	2	0	2
13. Sawaja	1	0	1
Kecamatan Candi Laras Utara	17	0	17

Sumber: Dinas Pendidikan Kabupaten Tapin/*Education Service of Tapin Regency*

Tabel 4.2.4 Jumlah Sekolah, Kelas, Murid, Guru dan Rasio Murid-Guru Sekolah Dasar (SD) Negeri Menurut Desa/Kelurahan di Kecamatan Candi Laras Utara, 2023
Number of Schools, Classes, Teachers, and Pupil-Teacher Ratio of Public Elementary by Village in Candi Laras Utara Sub-District, 2023

Kelurahan/Desa Kelurahan/Village	Sekolah School	Murid Pupils	Guru Teachers	Rasio Murid-Guru Pupil-Teacher Ratio
(1)	(2)	(3)	(4)	(5)
1 Kaladan	2	256	16	16
2 Sungai Salai Hilir	1	75	9	8
3 Sungai Salai	1	102	9	11
4 Sungai Puting	1	124	9	14
5 Pariok	2	184	16	12
6 Margasari Hilir	2	243	15	16
7 Batalas	1	104	8	13
8 Teluk Haur	1	42	8	5
9 Rawana	1	87	6	15
10 Rawana Hulu	1	128	7	18
11 Buas Buas Hilir	1	36	7	5
12 Buas Buas	2	137	14	10
13 Sawaja	1	113	9	13
Kecamatan Candi Laras Utara	17	1 648	133	12

Sumber/Source: Dinas Pendidikan Kabuapten Tapin/Education Service of Tapin Regency

Tabel 4.2.5 Jumlah Sekolah, Kelas, Murid, Guru dan Rasio Murid-Guru Sekolah Dasar (SD) Swasta Menurut Desa/Kelurahan di Kecamatan Candi Laras Utara, 2021
Number of Schools, Classes, Teachers, and Pupil-Teacher Ratio of Private Elementary by Village in Candi Laras Utara Sub-District, 2021

Kelurahan/Desa Kelurahan/Village	Sekolah School	Kelas Classes	Murid Pupils	Guru Teachers	Rasio Murid-Guru Pupil-Teacher Ratio
(1)	(2)	(3)	(4)	(5)	(6)
1 Kaladan					
2 Sungai Salai Hilir					
3 Sungai Salai					
4 Sungai Puting					
5 Pariok					
6 Margasari Hilir					
7 Batalas					
8 Teluk Haur					
9 Rawana					
10 Rawana Hulu					
11 Buas Buas Hilir					
12 Buas Buas					
13 Sawaja					
Kecamatan Candi Laras Utara	-	-	-	-	-

Sumber/Source: Dinas Pendidikan Kabuapten Tapin/Education Service of Tapin Regency

Tabel 4.2.6 Banyaknya Madrasah Ibtidaiyah (MI) Menurut Desa/Kelurahan di Kecamatan Candi Laras Utara, 2021
Number of Madrasah Ibtidaiyah by Village in Candi Laras Utara District, 2021

Desa/Kelurahan	Negeri	Swasta	Jumlah
(1)	(2)	(3)	(4)
1. Kaladan	0	1	1
2. Sungai Salai Hilir	0	0	0
3. Sungai Salai	0	0	0
4. Sungai Puting	0	0	0
5. Pariok	0	0	0
6. Margasari Hilir	0	0	0
7. Batalas	0	0	0
8. Teluk Haur	0	0	0
9. Rawana	0	0	0
10. Rawana Hulu	0	0	0
11. Buas Buas Hilir	0	0	0
12. Buas Buas	0	0	0
13. Sawaja	0	0	0
Kecamatan Candi Laras Utara	0	1	1

Sumber: BPS, Pendataan Potensi Desa (Podes) 2021

Tabel 4.2.7 Jumlah Sekolah, Kelas, Murid, Guru dan Rasio Murid-Guru Madrasah Ibtidaiyah (MI) Negeri Menurut Desa/Kelurahan di Kecamatan Candi Laras Utara, 2021
Number of Schools, Classes, Teachers, and Pupil-Teacher Ratio of Public Madrasah Ibtidaiyah (MI) by Village in Candi Laras Utara Sub-District, 2021

Kelurahan/Desa Kelurahan/Village	Sekolah School	Kelas Classes	Murid Pupils	Guru Teachers	Rasio Murid-Guru Pupil-Teacher Ratio
(1)	(2)	(3)	(4)	(5)	(6)
1 Kaladan	0	0	0	0	0
2 Sungai Salai Hilir	0	0	0	0	0
3 Sungai Salai	0	0	0	0	0
4 Sungai Puting	0	0	0	0	0
5 Pariok	0	0	0	0	0
6 Margasari Hilir	0	0	0	0	0
7 Batalas	0	0	0	0	0
8 Teluk Haur	0	0	0	0	0
9 Rawana	0	0	0	0	0
10 Rawana Hulu	0	0	0	0	0
11 Buas Buas Hilir	0	0	0	0	0
12 Buas Buas	0	0	0	0	0
13 Sawaja	0	0	0	0	0
Kecamatan Candi Laras Utara	0	0	0	0	0

Sumber/Source: Dinas Pendidikan Kabupaten Tapin/Education Service of Tapin Regency

Tabel 4.2.8 Jumlah Sekolah, Kelas, Murid, Guru dan Rasio Murid-Guru Madrasah Ibtidaiyah (MI) Swasta Menurut Desa/Kelurahan di Kecamatan Candi Laras Utara, 2021
Number of Schools, Classes, Teachers, and Pupil-Teacher Ratio of Private Madrasah Ibtidaiyah (MI) by Village in Candi Laras Utara Sub-District, 2021

Kelurahan/Desa Kelurahan/Village	Sekolah School	Murid Pupils	Guru Teachers	Rasio Murid-Guru Pupil-Teacher Ratio
(1)	(2)	(3)	(4)	(5)
1 Kaladan	1	150	11	14
2 Sungai Salai Hilir	0	0	0	0
3 Sungai Salai	0	0	0	0
4 Sungai Puting	0	0	0	0
5 Pariok	0	0	0	0
6 Margasari Hilir	0	0	0	0
7 Batalas	0	0	0	0
8 Teluk Haur	0	0	0	0
9 Rawana	0	0	0	0
10 Rawana Hulu	0	0	0	0
11 Buas Buas Hilir	0	0	0	0
12 Buas Buas	0	0	0	0
13 Sawaja	0	0	0	0
Kecamatan Candi Laras Utara	1	150	11	14

Sumber/Source: Dinas Pendidikan Kabupaten Tapin/Education Service of Tapin Regency

Tabel 4.2.9 Banyaknya Sekolah Menengah Pertama (SMP) Menurut Desa/Kelurahan di Kecamatan Candi Laras Utara, 2023
Number of Junior High School by Village in Candi Laras Utara District, 2023

Desa/Kelurahan	Negeri	Swasta	Jumlah
(1)	(2)	(3)	(4)
1. Kaladan	1	0	1
2. Sungai Salai Hilir	0	0	0
3. Sungai Salai	0	0	0
4. Sungai Puting	0	0	0
5. Pariok	0	0	0
6. Margasari Hilir	1	0	1
7. Batalas	0	0	0
8. Teluk Haur	0	0	0
9. Rawana	0	0	0
10. Rawana Hulu	0	0	0
11. Buas Buas Hilir	0	0	0
12. Buas Buas	1	0	1
13. Sawaja	0	0	0
Kecamatan Candi Laras Utara	3	0	3

Sumber: Dinas Pendidikan Kabupaten Tapin/*Education Service of Tapin Regency*

Tabel 4.2.10 Jumlah Sekolah, Kelas, Murid, Guru dan Rasio Murid-Guru Sekolah Menengah Pertama (SMP) Negeri Menurut Desa/Kelurahan di Kecamatan Candi Laras Utara, 2021
Number of Schools, Classes, Teachers, and Pupil-Teacher Ratio of Public Junior High School by Village in Candi Laras Utara Sub-District, 2021

Kelurahan/Desa Kelurahan/Village	Sekolah School	Murid Pupils	Guru Teachers	Rasio Murid-Guru Pupil-Teacher Ratio
(1)	(2)	(3)	(4)	(5)
1 Kaladan	1	55	11	11
2 Sungai Salai Hilir	0	0	0	0
3 Sungai Salai	0	0	0	0
4 Sungai Puting	0	0	0	0
5 Pariok	0	0	0	0
6 Margasari Hilir	1	99	9	9
7 Batalas	0	0	0	0
8 Teluk Haur	0	0	0	0
9 Rawana	0	0	0	0
10 Rawana Hulu	0	0	0	0
11 Buas Buas Hilir	0	0	0	0
12 Buas Buas	1	62	9	9
13 Sawaja	0	0	0	0
Kecamatan Candi Laras Utara	3	216	29	7

Sumber/Source: Dinas Pendidikan Kabupaten Tapin/Education Service of Tapin Regency

Tabel 4.2.11 Jumlah Sekolah, Kelas, Murid, Guru dan Rasio Murid-Guru Sekolah Menengah Pertama (SMP) Swasta Menurut Desa/Kelurahan di Kecamatan Candi Laras Utara, 2023
Number of Schools, Classes, Teachers, and Pupil-Teacher Ratio of Private Junior High School by Village in Candi Laras Utara Sub-District, 2023

Kelurahan/Desa Kelurahan/Village	Sekolah School	Murid Pupils	Guru Teachers	Rasio Murid-Guru Pupil-Teacher Ratio
(1)	(2)	(3)	(4)	(5)
1 Kaladan	0	0	0	0
2 Sungai Salai Hilir	0	0	0	0
3 Sungai Salai	0	0	0	0
4 Sungai Puting	0	0	0	0
5 Pariok	0	0	0	0
6 Margasari Hilir	0	0	0	0
7 Batalas	0	0	0	0
8 Teluk Haur	0	0	0	0
9 Rawana	0	0	0	0
10 Rawana Hulu	0	0	0	0
11 Buas Buas Hilir	0	0	0	0
12 Buas Buas	0	0	0	0
13 Sawaja	0	0	0	0
Kecamatan Candi Laras Utara	0	0	0	0

Sumber/Source: Dinas Pendidikan Kabupaten Tapin/Education Service of Tapin Regency

Tabel 4.2.12 Banyaknya Madrasah Tsanawiyah (MTs) Menurut Desa/Kelurahan di Kecamatan Candi Laras Utara, 2023
Number of Madrasah Tsanawiyah by Village in Candi Laras Utara District, 2023

Desa/Kelurahan	Negeri	Swasta	Jumlah
(1)	(2)	(3)	(4)
1. Kaladan	0	0	0
2. Sungai Salai Hilir	0	1	1
3. Sungai Salai	0	0	0
4. Sungai Puting	0	0	0
5. Pariok	0	0	0
6. Margasari Hilir	1	0	1
7. Batalas	0	0	0
8. Teluk Haur	0	0	0
9. Rawana	0	0	0
10. Rawana Hulu	0	0	0
11. Buas Buas Hilir	0	0	0
12. Buas Buas	1	0	1
13. Sawaja	0	0	0
Kecamatan Candi Laras Utara	2	1	3

Sumber: Kementerian Agama Kabupaten Tapin/ Ministry of Religious Affairs Tapin Regency

Tabel 4.2.13 Jumlah Sekolah, Kelas, Murid, Guru dan Rasio Murid-Guru Madrasah Tsanawiyah (MTs) Negeri Menurut Desa/Kelurahan di Kecamatan Candi Laras Utara, 2021
Number of Schools, Classes, Teachers, and Pupil-Teacher Ratio of Public Madrasah Tsanawiyah (MTs) by Village in Candi Laras Utara Sub-District, 2021

Kelurahan/Desa Kelurahan/Village	Sekolah School	Murid Pupils	Guru Teachers	Rasio Murid-Guru Pupil-Teacher Ratio
(1)	(2)	(3)	(4)	(5)
1 Kaladan	0	0	0	0
2 Sungai Salai Hilir	0	0	0	0
3 Sungai Salai	0	0	0	0
4 Sungai Puting	0	0	0	0
5 Pariok	0	0	0	0
6 Margasari Hilir	1	210	20	11
7 Batalas	0	0	0	0
8 Teluk Haur	0	0	0	0
9 Rawana	0	0	0	0
10 Rawana Hulu	0	0	0	0
11 Buas Buas Hilir	0	0	0	0
12 Buas Buas	1	143	10	14
13 Sawaja	0	0	0	0
Kecamatan Candi Laras Utara	2	353	30	12

Sumber/Source: Kementerian Agama Kabupaten Tapin/ Ministry of Religious Affairs Tapin Dinas Pendidikan

Tabel 4.2.14 Jumlah Sekolah, Kelas, Murid, Guru dan Rasio Murid-Guru Madrasah Tsanawiyah (MTs) Swasta Menurut Desa/Kelurahan di Kecamatan Candi Laras Utara, 2023
Number of Schools, Classes, Teachers, and Pupil-Teacher Ratio of Private Madrasah Tsanawiyah (MTs) by Village in Candi Laras Utara Sub-District, 2023

Kelurahan/Desa Kelurahan/Village	Sekolah School	Murid Pupils	Guru Teachers	Rasio Murid-Guru Pupil-Teacher Ratio
(1)	(2)	(3)	(4)	(5)
1 Kaladan	0	0	0	0
2 Sungai Salai Hilir	1	66	10	7
3 Sungai Salai	0	0	0	0
4 Sungai Puting	0	0	0	0
5 Pariok	0	0	0	0
6 Margasari Hilir	0	0	0	0
7 Batalas	0	0	0	0
8 Teluk Haur	0	0	0	0
9 Rawana	0	0	0	0
10 Rawana Hulu	0	0	0	0
11 Buas Buas Hilir	0	0	0	0
12 Buas Buas	0	0	0	0
13 Sawaja	0	0	0	0
Kecamatan Candi Laras Utara	1	66	10	7

Sumber/Source: Dinas Pendidikan Kabupaten Tapin/Education Service of Tapin Regency

0

Tabel 4.2.15 Banyaknya Sekolah Menengah Atas (SMA) Menurut Desa/Kelurahan di Kecamatan Candi Laras Utara, 2023
Number of High Schools by Village in Candi Laras Utara District, 2023

Desa/Kelurahan	Negeri	Swasta	Jumlah
(1)	(2)	(3)	(4)
1. Kaladan	0	0	0
2. Sungai Salai Hilir	0	0	0
3. Sungai Salai	0	0	0
4. Sungai Puting	0	0	0
5. Pariok	0	0	0
6. Margasari Hilir	0	0	0
7. Batalas	0	0	0
8. Teluk Haur	0	0	0
9. Rawana	0	0	0
10. Rawana Hulu	0	0	0
11. Buas Buas Hilir	0	0	0
12. Buas Buas	0	0	0
13. Sawaja	0	0	0
Kecamatan Candi Laras Utara	0	0	0

Sumber: Kementerian Pendidikan, Kebudayaan, Riset, dan Teknologi

Tabel 4.2.16 Jumlah Sekolah, Kelas, Murid, Guru dan Rasio Murid-Guru Sekolah Menengah Atas (SMA) Negeri Menurut Desa/Kelurahan di Kecamatan Candi Laras Utara, 2023
Number of Schools, Classes, Teachers, and Pupil-Teacher Ratio of Public Senior High School by Village in Candi Laras Utara Sub-District, 2023

Kelurahan/Desa Kelurahan/Village	Sekolah School	Kelas Classes	Murid Pupils	Guru Teachers	Rasio Murid-Guru Pupil-Teacher Ratio
(1)	(2)	(3)	(4)	(5)	(6)
1 Kaladan	0	0	0	0	0
2 Sungai Salai Hilir	0	0	0	0	0
3 Sungai Salai	0	0	0	0	0
4 Sungai Puting	0	0	0	0	0
5 Pariok	0	0	0	0	0
6 Margasari Hilir	0	0	0	0	0
7 Batalas	0	0	0	0	0
8 Teluk Haur	0	0	0	0	0
9 Rawana	0	0	0	0	0
10 Rawana Hulu	0	0	0	0	0
11 Buas Buas Hilir	0	0	0	0	0
12 Buas Buas	0	0	0	0	0
13 Sawaja	0	0	0	0	0
Kecamatan Candi Laras Utara	0	0	0	0	0

Sumber/Source: Dinas Pendidikan Kabupaten Tapin/Education Service of Tapin Regency

Tabel 4.2.17 Jumlah Sekolah, Kelas, Murid, Guru dan Rasio Murid-Guru Sekolah Menengah Atas (SMA) Swasta Menurut Desa/Kelurahan di Kecamatan Candi Laras Utara, 2023
Number of Schools, Classes, Teachers, and Pupil-Teacher Ratio of Private Senior High School by Village in Candi Laras Utara Sub-District, 2023

Kelurahan/Desa Kelurahan/Village	Sekolah School	Kelas Classes	Murid Pupils	Guru Teachers	Rasio Murid-Guru Pupil-Teacher Ratio
(1)	(2)	(3)	(4)	(5)	(6)
1 Kaladan	0	0	0	0	0
2 Sungai Salai Hilir	0	0	0	0	0
3 Sungai Salai	0	0	0	0	0
4 Sungai Puting	0	0	0	0	0
5 Pariok	0	0	0	0	0
6 Margasari Hilir	0	0	0	0	0
7 Batalas	0	0	0	0	0
8 Teluk Haur	0	0	0	0	0
9 Rawana	0	0	0	0	0
10 Rawana Hulu	0	0	0	0	0
11 Buas Buas Hilir	0	0	0	0	0
12 Buas Buas	0	0	0	0	0
13 Sawaja	0	0	0	0	0
Kecamatan Candi Laras Utara	0	0	0	0	0

Sumber/Source: Dinas Pendidikan Kabupaten Tapin/Education Service of Tapin Regency

Tabel 4.2.18 Banyaknya Madrasah Aliyah (MA) Menurut Desa/Kelurahan di Kecamatan Candi Laras Utara, 2023
Number of Madrasah Aliyah by Village in Candi Laras Utara District, 2023

Desa/Kelurahan	Negeri	Swasta	Jumlah
(1)	(2)	(3)	(4)
1. Kaladan	0	0	0
2. Sungai Salai Hilir	0	1	1
3. Sungai Salai	0	0	0
4. Sungai Puting	0	0	0
5. Pariok	0	0	0
6. Margasari Hilir	1	0	1
7. Batalas	0	0	0
8. Teluk Haur	0	0	0
9. Rawana	0	0	0
10. Rawana Hulu	0	0	0
11. Buas Buas Hilir	0	0	0
12. Buas Buas	0	0	0
13. Sawaja	0	0	0
Kecamatan Candi Laras Utara	1	1	2

Sumber: Kementerian Agama Kabupaten Tapin/ *Ministry of Religious Affairs Tapin Regency*

Tabel 4.2.19 Jumlah Sekolah, Kelas, Murid, Guru dan Rasio Murid-Guru Madrasah Aliyah (MA) Negeri Menurut Desa/Kelurahan di Kecamatan Candi Laras Utara, 2023
Number of Schools, Classes, Teachers, and Pupil-Teacher Ratio of Public Madrasah Aliyah (MA) by Village in Candi Laras Utara Sub-District, 2023

Kelurahan/Desa Kelurahan/Village	Sekolah School	Murid Pupils	Guru Teachers	Rasio Murid-Guru Pupil-Teacher Ratio
(1)	(2)	(3)	(4)	(5)
1 Kaladan	0	0	0	0
2 Sungai Salai Hilir	0	0	0	0
3 Sungai Salai	0	0	0	0
4 Sungai Puting	0	0	0	0
5 Pariok	0	0	0	0
6 Margasari Hilir	1	177	22	8
7 Batalas	0	0	0	0
8 Teluk Haur	0	0	0	0
9 Rawana	0	0	0	0
10 Rawana Hulu	0	0	0	0
11 Buas Buas Hilir	0	0	0	0
12 Buas Buas	0	0	0	0
13 Sawaja	0	0	0	0
Kecamatan Candi Laras Utara	1	177	22	8

Sumber/Source: Dinas Pendidikan Kabupaten Tapin/Education Service of Tapin Regency

Tabel 4.2.20 Jumlah Sekolah, Kelas, Murid, Guru dan Rasio Murid-Guru Madrasah Aliyah (MA) Swasta Menurut Desa/Kelurahan di Kecamatan Candi Laras Utara, 2023
Number of Schools, Classes, Teachers, and Pupil-Teacher Ratio of Private Madrasah Aliyah (MA) by Village in Candi Laras Utara Sub-District, 2023

Kelurahan/Desa Kelurahan/Village	Sekolah School	Murid Pupils	Guru Teachers	Rasio Murid-Guru Pupil-Teacher Ratio
(1)	(2)	(3)	(4)	(5)
1 Kaladan	0	0	0	0
2 Sungai Salai Hilir	1	75	16	5
3 Sungai Salai	0	0	0	0
4 Sungai Puting	0	0	0	0
5 Pariok	0	0	0	0
6 Margasari Hilir	0	0	0	0
7 Batalas	0	0	0	0
8 Teluk Haur	0	0	0	0
9 Rawana	0	0	0	0
10 Rawana Hulu	0	0	0	0
11 Buas Buas Hilir	0	0	0	0
12 Buas Buas	0	0	0	0
13 Sawaja	0	0	0	0
Kecamatan Candi Laras Utara	1	75	16	5

Sumber/Source: Kementerian Agama Kabupaten Tapin/ Ministry of Religious Affairs Tapin Dinas Pendidikan

Tabel 4.2.21 Banyaknya Sekolah Menengah Kejuruan (SMK) Menurut Desa/Kelurahan di Kecamatan Candi Laras Utara, 2023
Number of Vocational High School by Village in Candi Laras Utara District, 2023

Desa/Kelurahan	Negeri	Swasta	Jumlah
(1)	(2)	(3)	(4)
1. Kaladan	0	0	0
2. Sungai Salai Hilir	0	0	0
3. Sungai Salai	0	0	0
4. Sungai Puting	0	0	0
5. Pariok	0	0	0
6. Margasari Hilir	0	0	0
7. Batalas	0	0	0
8. Teluk Haur	0	0	0
9. Rawana	0	0	0
10. Rawana Hulu	0	0	0
11. Buas Buas Hilir	0	0	0
12. Buas Buas	0	0	0
13. Sawaja	0	0	0
Kecamatan Candi Laras Utara	0	0	0

Sumber: BPS, Pendataan Potensi Desa (Podes) 2021
 Kementerian Pendidikan, Kebudayaan, Riset, dan Teknologi

Tabel 4.2.22 Jumlah Sekolah, Kelas, Murid, Guru dan Rasio Murid-Guru Sekolah Menengah Kejuruan (SMK) Menurut Desa/Kelurahan di Kecamatan Candi Laras Utara, 2023
Number of Schools, Classes, Teachers, and Pupil-Teacher Ratio of Vocational High School by Village in Candi Laras Utara Sub-District, 2023

Kelurahan/Desa Kelurahan/Village	Sekolah School	Kelas Classes	Murid Pupils	Guru Teachers	Rasio Murid-Guru Pupil-Teacher Ratio
(1)	(2)	(3)	(4)	(5)	(6)
1 Kaladan	0	0	0	0	0
2 Sungai Salai Hilir	0	0	0	0	0
3 Sungai Salai	0	0	0	0	0
4 Sungai Puting	0	0	0	0	0
5 Pariok	0	0	0	0	0
6 Margasari Hilir	0	0	0	0	0
7 Batalas	0	0	0	0	0
8 Teluk Haur	0	0	0	0	0
9 Rawana	0	0	0	0	0
10 Rawana Hulu	0	0	0	0	0
11 Buas Buas Hilir	0	0	0	0	0
12 Buas Buas	0	0	0	0	0
13 Sawaja	0	0	0	0	0
Kecamatan Candi Laras Utara	0	0	0	0	0

Sumber/Source: Dinas Pendidikan Kabupaten Tapin/Education Service of Tapin Regency

Tabel 4.2.23 Jumlah Sekolah Negeri Menurut Tingkatan Pendidikan di Kecamatan Candi Laras Utara, 2023
Table *Number of Public Schools by Level in Candi Laras Utara Sub-District, 2023*

Tingkat Pendidikan Level	Sekolah Schools	Murid Pupils	Guru Teachers	Guru/Dosen Tidak Tetap/ Temporary Teachers
(1)	(2)	(3)	(4)	(5)
1 TK	0	0	0	0
2 S D	17	1 648	133	NA
3 SMP	3	216	29	NA
4 SMA	0	0	0	0
5 SMK	0	0	0	0

Sumber/Source: Dinas Pendidikan Kabupaten Tapin/Education Service of Tapin Regency

Tabel 4.2.24 Jumlah Sekolah Swasta Menurut Tingkatan Pendidikan di Kecamatan Candi Laras Utara, 2021
Number of Private Schools by Level in Candi Laras Utara Sub-District, 2021

Tingkat Pendidikan Level	Sekolah Schools	Murid Pupils	Guru Teachers	Guru/Dosen Tidak Tetap/ Temporary Teachers
(1)	(2)	(3)	(4)	(5)
1 TK	15	435	23	NA
2 S D	0	0	0	0
3 SMP	3	212	29	0
4 SMA	0	0	0	0
5 SMK	0	0	0	0

Sumber/Source: Dinas Pendidikan Kabupaten Tapin/Education Service of Tapin Regency

SOCIAL

**Tabel 4.2.25 Jumlah Sekolah di Lingkungan Kementerian Agama Menurut
Tingkat Pendidikan di Kecamatan Candi Laras Utara, 2023**
*Number of Schools of Religious Ministry in Candi Laras
Utara Sub-District, 2023*

Tingkat Pendidikan Level	Sekolah Schools	Murid Pupils	Guru Tetap Teachers	Guru/Dosen TidakTetap Temporary Teacher
(1)	(2)	(3)	(4)	(5)
1 MI Negeri	1	129	16	NA
2 MI Swasta	0	0	0	0
3 MTs Negeri	2	340	32	NA
4 MTs Swasta	1	66	10	0
5 MA Negeri	1	177	22	NA
6 MA Swasta	1	75	16	0
Jumlah/Total	6	919	50	40

Sumber/Source: Kementerian Agama Kabupaten Tapin/ Ministry of Religious Affairs Tapin Regency

Tabel 4.2.26 Banyaknya Akademi/Perguruan Tinggi Menurut Desa/Kelurahan di Kecamatan Candi Laras Utara, 2021
Number of Vocational High School by Village in Candi Laras Utara District, 2021

Desa/Kelurahan	Negeri	Swasta	Jumlah
(1)	(2)	(3)	(4)
1. Kaladan	0	0	0
2. Sungai Salai Hilir	0	0	0
3. Sungai Salai	0	0	0
4. Sungai Puting	0	0	0
5. Pariok	0	0	0
6. Margasari Hilir	0	0	0
7. Batalas	0	0	0
8. Teluk Haur	0	0	0
9. Rawana	0	0	0
10. Rawana Hulu	0	0	0
11. Buas Buas Hilir	0	0	0
12. Buas Buas	0	0	0
13. Sawaja	0	0	0
Kecamatan Candi Laras Utara	0	0	0

Sumber: BPS, Pendataan Potensi Desa (Podes) 2021

Tabel 4.2.27 Kemudahan Akses Menuju Fasilitas Pendidikan Menurut Desa/Kelurahan di Kecamatan Candi Laras Utara, 2021
Ease of Access to Education Facility by Village in Candi Laras Utara District, 2021

Desa/Kelurahan	SD	MI	SMP	MTs
(1)	(2)	(3)	(4)	(5)
1. Kaladan				mudah
2. Sungai Salai Hilir		mudah	mudah	
3. Sungai Salai		mudah	mudah	mudah
4. Sungai Putting		mudah	mudah	mudah
5. Pariok		mudah	Sangat mudah	Sangat mudah
6. Margasari Hilir		mudah		
7. Batalas		sulit	mudah	mudah
8. Teluk Haur		sulit	mudah	mudah
9. Rawana		sulit	mudah	mudah
10. Rawana Hulu		sulit	mudah	mudah
11. Buas Buas Hilir		sulit	mudah	mudah
12. Buas Buas		sulit		
13. Sawaja		Sangat sulit	sulit	sulitm

Lanjutan Tabel 4.1.27

	Desa/Kelurahan	SMA	MA	SMK	Akademi/ Perguruan Tinggi
	(1)	(6)	(7)	(8)	(9)
1.	Kaladan	mudah	mudah	mudah	sulit
2.	Sungai Salai Hilir	mudah		mudah	sulit
3.	Sungai Salai	mudah	mudah	sulit	sulit
4.	Sungai Puting	mudah	mudah	mudah	sulit
5.	Pariok	mudah	Sangat mudah	mudah	mudah
6.	Margasari Hilir	Sangat mudah		mudah	mudah
7.	Batalas	sulit	sulit	sulit	sulit
8.	Teluk Haur	sulit	sulit	sulit	sulit
9.	Rawana	sulit	sulit	sulit	sulit
10.	Rawana Hulu	sulit	sulit	Sulit	sulit
11.	Buas Buas Hilir	sulit	sulit	sulit	sulit
12.	Buas Buas	sulit	sulit	sulit	sulit
13.	Sawaja	sulit	sulit	Sangat sulit	Sangat sulit

Sumber: BPS, Pendataan Potensi Desa (Podes) 2021

4.3 KESEHATAN/HEALTH

Tabel 4.3.1 Banyak Sarana Kesehatan Menurut Desa/Kelurahan dan Jenis Sarana Kesehatan di Kecamatan Candi Laras Utara, 2021
Number of Health Facilities by Village and Types of Health Facilities in Candi Laras Utara Sub-District, 2021

Desa/Kelurahan	Rumah Sakit	Rumah Sakit Bersalin	Poliklinik/Balai Pengobatan
(1)	(2)	(3)	(4)
1. Kaladan	0	0	0
2. Sungai Salai Hilir	0	0	0
3. Sungai Salai	0	0	0
4. Sungai Puting	0	0	0
5. Pariok	0	0	0
6. Margasari Hilir	0	0	0
7. Batalas	0	0	0
8. Teluk Haur	0	0	0
9. Rawana	0	0	0
10. Rawana Hulu	0	0	0
11. Buas Buas Hilir	0	0	0
12. Buas Buas	0	0	0
13. Sawaja	0	0	0
Kecamatan Candi Laras Utara	0	0	0

Lanjutan Tabel 4.2.1

Desa/Kelurahan	Puskesmas		Apotek
	Rawat Inap	Tanpa Rawat Inap	
(1)	(5)	(6)	(7)
1. Kaladan	0	0	0
2. Sungai Salai Hilir	0	0	0
3. Sungai Salai	0	0	0
4. Sungai Puting	0	0	0
5. Pariok	0	0	0
6. Margasari Hilir	0	1	0
7. Batalas	0	0	0
8. Teluk Haur	0	0	0
9. Rawana	0	0	0
10. Rawana Hulu	0	0	0
11. Buas Buas Hilir	0	0	0
12. Buas Buas	0	0	0
13. Sawaja	0	0	0
Kecamatan Candi Laras Utara	0	1	0

Sumber: BPS, Pendataan Potensi Desa (Podes) 2021

Tabel 4.3.2 Kemudahan Mencapai Sarana Kesehatan Terdekat Bagi Desa/Kelurahan yang Tidak Ada Sarana Kesehatan Menurut Desa/Kelurahan dan Jenis Sarana Kesehatan di Kecamatan Candi Laras Utara, 2021
Ease of Reaching the Nearest Health Facilities for Villages which have not Health Facilities According to Villages and Types of Health Facilities in Candi Laras Utara Sub-District, 2021

Desa/Kelurahan	Rumah Sakit	Rumah Sakit Bersalin	Poliklinik/Balai Pengobatan
(1)	(2)	(3)	(4)
1. Kaladan	sulit	sulit	mudah
2. Sungai Salai Hilir	mudah	sulit	mudah
3. Sungai Salai	sulit	sulit	mudah
4. Sungai Puting	mudah	sulit	mudah
5. Pariok	mudah	sulit	mudah
6. Margasari Hilir	mudah	mudah	Sangat mudah
7. Batalas	sulit	Sangat sulit	mudah
8. Teluk Haur	sulit	Sangat sulit	sulit
9. Rawana	sulit	Sangat sulit	sulit
10. Rawana Hulu	sulit	Sangat sulit	sulit
11. Buas Buas Hilir	sulit	Sangat sulit	sulit
12. Buas Buas	sulit	Sangat sulit	sulit
13. Sawaja	sulit	Sangat sulit	sulit

Lanjutan Tabel 4.2.2

Desa/Kelurahan	Puskesmas		Apotek
	Rawat Inap	Tanpa Rawat Inap	
(1)	(5)	(6)	(7)
1. Kaladan	mudah	mudah	mudah
2. Sungai Salai Hilir	mudah	mudah	mudah
3. Sungai Salai	mudah	mudah	Mudah
4. Sungai Puting	mudah	mudah	mudah
5. Pariok	mudah	mudah	mudah
6. Margasari Hilir	Sangat mudah		Sangat mudah
7. Batalas	mudah	Sulit	sulit
8. Teluk Haur	sulit	sulit	sulit
9. Rawana	sulit	sulit	sulit
10. Rawana Hulu	sulit	sulit	sulit
11. Buas Buas Hilir	sulit	sulit	sulit
12. Buas Buas	sulit	sulit	sulit
13. Sawaja	sulit	sulit	sulit

Sumber: BPS, Pendataan Potensi Desa (Podes) 2021

Tabel 4.3.3 Jumlah Tenaga Medis dan Paramedis Puskesmas di Kecamatan Candi Laras Utara, 2023
Number of Medical Personnel and Paramedics of Local Government Clinic in Candi Laras Utara Sub-District, 2023

	Tenaga Medis/Paramedis <i>Medical Personnel/Paramedics</i>	Jumlah <i>Total</i>
	(1)	(4)
1	Dokter Umum/ <i>Doctor</i>	1
2	Dokter Gigi/ <i>Dentist</i>	1
3	Perawat/ <i>Nurse</i>	13
4	Bidan/ <i>Midwife</i>	20
5	Farmasi/ <i>Pharmaceutical</i>	2
6	Ahli Gizi/ <i>Nutritionist</i>	4
Jumlah/Total		41

Sumber/Source: Dinas Kesehatan Kabupaten Tapin/*Health Service of Tapin Regency*

Tabel 4.3.4 Jumlah Kunjungan ke Puskesmas Menurut Bulan di Kecamatan Candi Laras Utara, 2021
Number of Visits to Local Government Clinic by Month in Candi Laras Utara Sub-District, 2021

Bulan Month	Jumlah Kunjungan Number of Visits	
	Rawat Jalan Out-Patient	Rawat Inap In-patient
(1)	(2)	(3)
Januari/January	664	-
Februari/February	771	-
Maret/March	645	-
April/April	290	-
Mei/May	229	-
Juni/June	302	-
Juli/July	352	-
Agustus/August	436	-
September/September	456	-
Oktober/October	567	-
November/November	538	-
Desember/December	588	-
Jumlah/Total	5 838	-

Sumber/Source: Puskesmas Kecamatan Candi Laras Utara/ Local Government Clinic of Candi Laras Utara Sub-District

Tabel 4.3.5 Pola Penyakit Terbanyak Pasien Puskesmas di Kecamatan Candi Laras Utara, 2021
Pattern of Most Disease Suffered by Patient in Local Governement Clinic in Candi Laras Utara Sub-District, 2021

	Jenis Penyakit Diseases	Jumlah Total
	<i>(1)</i>	<i>(2)</i>
1	Hypertensi Sekunder	1 259
2	Gastritis	513
3	Pharingitis	31
4	Influenza, virus tidak teridentifikasi	210
5	Nasopharingitis Akuta (Common Cold)	200
6	Infeksi akut lain pada sal. pernapasan bag atas	169
7	Artritis Tidak Spesifik	285
8	Demam	59
9	Diare dan G.E Non Spesifik	73
10	Penyakit Kulit Karena Jamur	54
	Jumlah/Total	2 853

Sumber/Source: Puskesmas Kecamatan Candi Laras Utara/ Local Government Clinic of Candi Laras Utara Sub-District

Tabel 4.3.6 Jumlah PUS dan Akseptor KB Aktif Menurut Desa/Kelurahan di Kecamatan Candi Laras Utara, 2023
Table *Number of PUS and Active Family Planning Acceptor by Village in Candi Laras Utara Sub-District, 2023*

	Kelurahan/Desa Kelurahan/Village	Pasangan Usia Subur/PUS Couples of Reproductive Age	Peserta KB Aktif Active Family Planning Acceptor
	(1)	(2)	(3)
1	Kaladan	NA	NA
2	Sungai Salai Hilir	NA	NA
3	Sungai Salai	NA	NA
4	Sungai Puting	NA	NA
5	Pariok	NA	NA
6	Margasari Hilir	NA	NA
7	Batalas	NA	NA
8	Teluk Haur	NA	NA
9	Rawana	NA	NA
10	Rawana Hulu	NA	NA
11	Buas Buas Hilir	NA	NA
12	Buas Buas	NA	NA
13	Sawaja	NA	NA
	Kecamatan Candi Laras Utara	3 611	2 867

Catatan/Note: Data per desa tidak tersedia
 Sumber/Source: Puskesmas Kecamatan Candi Laras Utara/ Local Government Clinic of Candi Laras Utara Sub-District

Tabel 4.3.7 Jumlah Akseptor KB Baru Menurut Jenis Kontrasepsi di Kecamatan Candi Laras Utara, 2023
Number of New Family Planning Acceptor by Kinds of Contraception in Candi Laras Utara Sub-District, 2023

Jenis Kontrasepsi		Jumlah
Kinds of Contraception		Total
<i>(1)</i>		<i>(2)</i>
1	IUD	1
2	MOP	0
3	MOW	3
4	Implan/Susuk	19
5	Suntik*	NA
6	Pil	11
7	Kondom	1
Jumlah/Total		35

Catatan/note *data tidak tersedia

Sumber/Source: Puskesmas Kecamatan Candi Laras Utara/ Local Government Clinic of Candi Laras Utara Sub-District

Tabel 4.3.8 Banyaknya Warga Penderita Gizi Buruk Menurut Desa/Kelurahan di Kecamatan Candi Laras Utara, 2018 dan 2019
Number of People with Severe Malnutrition by Village in Candi Laras Utara District, 2018 and 2019

Desa/Kelurahan	2018	2019
(1)	(2)	(3)
1. Kaladan	0	0
2. Sungai Salai Hilir	0	0
3. Sungai Salai	0	0
4. Sungai Puting	0	0
5. Pariok	1	0
6. Margasari Hilir	0	0
7. Batalas	0	0
8. Teluk Haur	0	0
9. Rawana	0	0
10. Rawana Hulu	0	0
11. Buas Buas Hilir	0	0
12. Buas Buas	0	0
13. Sawaja	0	0
Kecamatan Candi Laras Utara	0	0

Sumber: BPS, Pendataan Potensi Desa (Podes) 2018 dan 2019

4.4 AGAMA/RELIGION

Tabel 4.4.1 Jumlah Penduduk Menurut Kelurahan/Desa dan Agama yang Dianut di Kecamatan Candi Laras Utara, 2023
Population by Religion and Village in Candi Laras Utara Sub-District, 2023

Kelurahan/Desa <i>Kelurahan/Village</i>	Agama <i>Religion</i>					
	Islam <i>Moslem</i>	Protestan <i>Protestant</i>	Katolik <i>Catholic</i>	Hindu	Budha <i>Buddha</i>	Lainnya <i>Others</i>
(1)	(2)	(3)	(4)	(5)	(6)	(7)
1 Kaladan	2 381	3	3	-	-	-
2 Sungai Salai Hilir	1 404	2	-	-	-	-
3 Sungai Salai	1 328	-	-	-	-	-
4 Sungai Puting	1 273	-	1	-	-	-
5 Pariok	1 712	-	-	-	-	-
6 Margasari Hilir	1 940	-	-	-	-	-
7 Batalas	1 324	-	-	-	-	-
8 Teluk Haur	1 071	-	-	-	-	-
9 Rawana	646	-	-	-	-	-
10 Rawana Hulu	1 063	-	-	-	-	-
11 Buas Buas Hilir	1 134	-	-	-	-	-
12 Buas Buas	1 249	-	-	-	-	-
13 Sawaja	749	-	-	-	-	-
Kecamatan Candi Laras Utara	17 274	5	4	-	-	-

Sumber/Source: Dinas Kependudukan dan Pencatatan Sipil Kabupaten Tapin/ *Departmen of Population and Civil Registration of Tapin Regency*

Tabel 4.4.2 Jumlah Sarana Keagamaan Menurut Jenis Sarana dan Desa/Kelurahan di Kecamatan Candi Laras Utara, 2021
Number of religion Facilities by Kinds of Facilities and Village in Candi Laras Utara Sub-District, 2021

Kelurahan/Desa <i>Kelurahan/Village</i>	Masjid <i>Mosque</i>	Musholla <i>Pray Room</i>	Gereja Protestan <i>Protestant Church</i>	Gereja Katolik <i>Catholic Chrunch</i>	Pura <i>Temple</i>	Vihara
(1)	(2)	(3)	(4)	(5)	(6)	(7)
1 Kaladan	2	9	-	-	-	-
2 Sungai Salai Hilir	1	7	-	-	-	-
3 Sungai Salai	-	7	-	-	-	-
4 Sungai Puting	2	4	-	-	-	-
5 Pariok	1	7	-	-	-	-
6 Margasari Hilir	1	8	-	-	-	-
7 Batalas	1	5	-	-	-	-
8 Teluk Haur	-	4	-	-	-	-
9 Rawana	1	3	-	-	-	-
10 Rawana Hulu	1	4	-	-	-	-
11 Buas Buas Hilir	-	5	-	-	-	-
12 Buas Buas	1	4	-	-	-	-
13 Sawaja	1	2	-	-	-	-
Kecamatan Candi Laras Utara	12	69	-	-	-	-

Sumber/Source: Kementerian Agama Kabupaten Tapin/ *Ministry of Religious Affairs Tapin Regency*

Tabel 4.4.3 Banyaknya perkara yang diterima pada Pengadilan Agama di Kecamatan Candi Laras Utara, 2021
Number of Cases Received by the Court in Candi Laras Utara sub-District, 2021

	Kelurahan/Desa Kelurahan/Village	Cerai Talak	Cerai Gugat
	(1)	(2)	(3)
1	Kaladan	1	5
2	Sungai Salai Hilir	0	0
3	Sungai Salai	0	2
4	Sungai Puting	0	1
5	Pariok	0	1
6	Margasari Hilir	0	5
7	Batalas	0	5
8	Teluk Haur	0	1
9	Rawana	0	0
10	Rawana Hulu	0	2
11	Buas Buas Hilir	0	0
12	Buas Buas	0	0
13	Sawaja	0	0
Kecamatan Candi Laras Utara		1	22

Sumber/Source: Pengadilan Agama Kabupaten Tapin

Tabel 4.4.4 Jumlah Pembantu PPN dan Penyuluh Agama Honorer (PAH) Menurut Desa/Kelurahan di Kecamatan Candi Laras Utara, 2021
Number of PPN Assistants and Temporary Religion Extension by Village in Candi Laras Utara Sub-District, 2021

Kelurahan/Desa <i>Kelurahan/Village</i>	Pembantu PPN <i>PPN Assistant</i>	Penyuluh Agama Honorer (PAH)	
		Laki-Laki <i>Male</i>	Perempuan <i>Female</i>
(1)	(2)	(3)	(4)
1 Kaladan		1	-
2 Sungai Salai Hilir		1	-
3 Sungai Salai		-	-
4 Sungai Puting		-	1
5 Pariok		2	-
6 Margasari Hilir		-	1
7 Batalas		-	-
8 Teluk Haur		-	-
9 Rawana		-	-
10 Rawana Hulu		-	-
11 Buas Buas Hilir		1	-
12 Buas Buas		-	-
13 Sawaja		-	-
Kecamatan Candi Laras Utara	NA	5	2

Sumber/Source: Kantor Urusan Agama Kecamatan Candi Laras Utara/ *Religion Affair Office of Candi Laras Utara Sub-District*

4.5 KRIMINALITAS/*CRIME*

Tabel 4.5.1 Jumlah Kejahatan/Pelanggaran yang Dilaporkan Menurut Jenis Kejahatan/Pelanggaran di Kecamatan Candi Laras Utara, 2023
Number of Reported Criminal Cases by Type of Crime/Offence in Candi Laras Utara Sub-District, 2023

Jenis Kejahatan/Pelanggaran <i>Type of Crime/Offence</i>		Lapor Reported
(1)	(2)	
1	Pembunuhan	-
2	Penganiayaan berat	-
3	Pencurian dengan Pemberatan	-
4	Pencurian dengan Kekerasan	-
5	Curanmur R2	-
6	Curanmur R4	-
7	Perlindungan Anak	-
8	Kebakaran/ Pembakaran	-
9	Perjudian	-
10	Pencurian Biasa	-
11	Pemerksaan Biasa	-
12	Pemerasan	-
13	Penggelapan	-
14	Penipuan	-
15	Penganiayaan Ringan	-
16	Sajam	1
17	Pengancaman	-
18	Pengrusakan	-
19	Kekerasan dalam rumah tangga	-
20,	Temu mayat	-
21	Setrum Ikan/ Bukan Ilegal Fishing	-
22	Lahgun BBM	-
23	Korupsi	-
24	Narkoba	1
Jumlah/Total		2

4.6 LAINNYA/OTHERS

Tabel 4.6.1 Banyaknya Desa/Kelurahan Menurut Keberadaan Penerangan Jalan Utama Desa/Kelurahan di Kecamatan Candi Laras Utara, 2019, 2020, dan 2021
Number of Villages by the Existence of Village Main Street Lighting in Candi Laras Utara District, 2019, 2020, and 2021

Penerangan Jalan Utama	2014	2019	2021
(1)	(2)	(3)	(4)
Sumber Penerangan Jalan Utama			
Listrik Pemerintah	13	10	13
Listrik Non Pemerintah	0	0	0
Non Listrik	0	3	0

Sumber: BPS, Pendataan Potensi Desa (Podes) 2019,2020, dan 2021

Tabel
Table

Banyaknya Desa/Kelurahan Menurut Jenis Bahan Bakar untuk Memasak yang Digunakan oleh Sebagai Besar Keluarga di Kecamatan Candi Laras Utara, 2019, 2020, dan 2021
Number of Villages by Type of Fuel for Cooking Used by Most Families in Candi Laras Utara District, 2019, 2020, and 2021

Jenis Bahan Bakar	2019	2020	2021
(1)	(2)	(3)	(4)
Gas Kota	0	0	0
LPG 3 Kg	2 ¹	13	13
LPG lebih dari 3 Kg	...	0	0
Minyak Tanah	0	0	0
Kayu Bakar	11	0	0
Lainnya	0	0	0

Catatan: ¹Termasuk LPG lebih dari 3 Kg

Sumber: BPS, Pendataan Potensi Desa (Podes) 2019,2020, dan 2021

Tabel 4.6.2 Banyaknya Desa/Kelurahan Menurut Sumber Air Minum Sebagian Besar Keluarga di Kecamatan Candi Laras Utara, 2019, 2020, dan 2021
Number of Villages According to Drinking Water Source Most Families in Candi Laras Utara District, 2019, 2020, and 2021

Sumber Air Minum	2019	2020	2021
(1)	(2)	(3)	(4)
Air Kemasan Bermerk	0	0	0
Air Isi Ulang	...	2	2
Ledeng Dengan Meteran	2	2	4
Ledeng Tanpa Meteran	0	0	0
Sumur Bor atau Pompa	0	0	0
Sumur	0	0	0
Mata Air	0	0	0
Sungai/Danau/Kolam/ Waduk/Situ/ Embung/Bendungan	10	9	7
Air Hujan	0	0	0
Lainnya	1	0	0

Sumber: BPS, Pendataan Potensi Desa (Podes) 2019 ,2020, dan 2021

Tabel 4.6.3 Banyaknya Desa/Kelurahan Menurut Penggunaan Fasilitas Tempat Buang Air Besar Sebagian Besar Keluarga di Kecamatan Candi Laras Utara, 2019, 2020, dan 2021
Number of Villages According to Use of Defecation Facilities for Most Families in Candi Laras Utara District, 2019, 2020, and 2021

Fasilitas Tempat Buang Air Besar	2019	2020	2021
(1)	(2)	(3)	(4)
Jamban			
Sendiri	0	1	0
Bersama	0	12	13
Umum	0	0	0
Bukan Jamban	13	0	0

Sumber: BPS, Pendataan Potensi Desa (Podes) 2019,2020, dan 2021

Tabel 4.6.4 Banyaknya Kejadian Bencana Alam Menurut Desa/Kelurahan dan Jenis Bencana Alam di Kecamatan Candi Laras Utara, 2019
Number of Natural Disasters by Village and Types of Natural Disasters in Candi Laras Utara District, 2019

Desa/Kelurahan	Gempa Bumi	Tsunami	Gunung Meletus	Tanah Longsor
(1)	(2)	(3)	(4)	(5)
1. Kaladan	-	-	-	-
2. Sungai Salai Hilir	-	-	-	-
3. Sungai Salai	-	-	-	-
4. Sungai Puting	-	-	-	-
5. Pariok	-	-	-	-
6. Margasari Hilir	-	-	-	-
7. Batalas	-	-	-	-
8. Teluk Haur	-	-	-	-
9. Rawana	-	-	-	-
10. Rawana Hulu	-	-	-	-
11. Buas Buas Hilir	-	-	-	-
12. Buas Buas	-	-	-	-
13. Sawaja	-	-	-	-
Kecamatan Candi Laras Utara	-	-	-	-

Lanjutan Tabel 4.5.5

Desa/Kelurahan	Banjir	Banjir Bandang	Kekeringan
(1)	(6)	(7)	(8)
1. Kaladan	-	-	-
2. Sungai Salai Hilir	-	-	-
3. Sungai Salai	-	-	-
4. Sungai Puting	-	-	-
5. Pariok	-	-	-
6. Margasari Hilir	-	-	-
7. Batalas	-	-	-
8. Teluk Haur	-	-	-
9. Rawana	-	-	-
10. Rawana Hulu	-	-	-
11. Buas Buas Hilir	-	-	-
12. Buas Buas	-	-	-
13. Sawaja	-	-	-
Kecamatan Candi Laras Utara	-	-	-

Lanjutan Tabel 4.5.5

Desa/Kelurahan	Kebakaran Hutan dan Lahan	Angin Puyuh/ Puting Beliung/ Topan	Gelombang Pasang Laut
(1)	(9)	(10)	(11)
1. Kaladan	-	-	-
2. Sungai Salai Hilir	-	-	-
3. Sungai Salai	-	-	-
4. Sungai Puting	-	-	-
5. Pariok	-	-	-
6. Margasari Hilir	-	-	-
7. Batalas	-	-	-
8. Teluk Haur	-	-	-
9. Rawana	-	-	-
10. Rawana Hulu	-	-	-
11. Buas Buas Hilir	-	-	-
12. Buas Buas	-	-	-
13. Sawaja	-	-	-
Kecamatan Candi Laras Utara	-	-	-

Sumber: BPS, Pendataan Potensi Desa (Podes) 2021

Tabel 4.6.5 Banyaknya Korban Jiwa Akibat Bencana Alam Menurut Desa/Kelurahan dan Jenis Bencana Alam di Kecamatan Candi Laras Utara, 2021
Number of Natural Disasters by Village and Types of Natural Disasters in Candi Laras Utara District, 2021

Desa/Kelurahan	Gempa Bumi	Tsunami	Gunung Meletus	Tanah Longsor
(1)	(2)	(3)	(4)	(5)
1. Kaladan	-	-	-	-
2. Sungai Salai Hilir	-	-	-	-
3. Sungai Salai	-	-	-	-
4. Sungai Puting	-	-	-	-
5. Pariok	-	-	-	-
6. Margasari Hilir	-	-	-	-
7. Batalas	-	-	-	-
8. Teluk Haur	-	-	-	-
9. Rawana	-	-	-	-
10. Rawana Hulu	-	-	-	-
11. Buas Buas Hilir	-	-	-	-
12. Buas Buas	-	-	-	-
13. Sawaja	-	-	-	-
Kecamatan Candi Laras Utara	-	-	-	-

Lanjutan Tabel 4.5.6

Desa/Kelurahan	Banjir	Banjir Bandang	Kekeringan
(1)	(6)	(7)	(8)
1. Kaladan	-	-	-
2. Sungai Salai Hilir	-	-	-
3. Sungai Salai	-	-	-
4. Sungai Puting	-	-	-
5. Pariok	-	-	-
6. Margasari Hilir	-	-	-
7. Batalas	-	-	-
8. Teluk Haur	-	-	-
9. Rawana	-	-	-
10. Rawana Hulu	-	-	-
11. Buas Buas Hilir	-	-	-
12. Buas Buas	-	-	-
13. Sawaja	-	-	-
Kecamatan Candi Laras Utara	-	-	-

Lanjutan Tabel 4.5.6

Desa/Kelurahan	Kebakaran Hutan dan Lahan	Angin Puyuh/ Puting Beliung/ Topan	Gelombang Pasang Laut
(1)	(9)	(10)	(11)
1. Kaladan	-	-	-
2. Sungai Salai Hilir	-	-	-
3. Sungai Salai	-	-	-
4. Sungai Puting	-	-	-
5. Pariok	-	-	-
6. Margasari Hilir	-	-	-
7. Batalas	-	-	-
8. Teluk Haur	-	-	-
9. Rawana	-	-	-
10. Rawana Hulu	-	-	-
11. Buas Buas Hilir	-	-	-
12. Buas Buas	-	-	-
13. Sawaja	-	-	-
Kecamatan Candi Laras Utara	-	-	-

Sumber: BPS, Pendataan Potensi Desa (Podes) 2021

Tabel 4.6.6 Keberadaan Fasilitas/Upaya Antisipasi/Mitigasi Bencana Alam menurut Desa/Kelurahan di Kecamatan Candi Laras Utara, 2021
Availability of facilities/Anticipation/Mitigation Measures of Natural Disasters by Village in Candi Laras Utara District, 2021

Desa/Kelurahan		Sistem Peringatan Dini Bencana Alam	Sistem Peringatan Dini Khusus Tsunami	Perlengkapan Keselamatan
(1)		(2)	(3)	(4)
1.	Kaladan	Tidak Ada	Bukan wilayah potensi tsunami	Tidak Ada
2.	Sungai Salai Hilir	Tidak Ada	Bukan wilayah potensi tsunami	Tidak Ada
3.	Sungai Salai	Tidak Ada	Bukan wilayah potensi tsunami	Tidak Ada
4.	Sungai Puting	Tidak Ada	Bukan wilayah potensi tsunami	Tidak Ada
5.	Pariok	Tidak Ada	Bukan wilayah potensi tsunami	Tidak Ada
6.	Margasari Hilir	Tidak Ada	Bukan wilayah potensi tsunami	Tidak Ada
7.	Batalas	Tidak Ada	Bukan wilayah potensi tsunami	Tidak Ada
8.	Teluk Haur	Tidak Ada	Bukan wilayah potensi tsunami	Tidak Ada
9.	Rawana	Tidak Ada	Bukan wilayah potensi tsunami	Tidak Ada
10.	Rawana Hulu	Tidak Ada	Bukan wilayah potensi tsunami	Tidak Ada
11.	Buas Buas Hilir	Tidak Ada	Bukan wilayah potensi tsunami	Tidak Ada
12.	Buas Buas	Tidak Ada	Bukan wilayah potensi tsunami	Tidak Ada
13.	Sawaja	Tidak Ada	Bukan wilayah potensi tsunami	Tidak Ada

Lanjutan Tabel 4.5.7

Desa/Kelurahan		Rambu-rambu dan Jalur Evakuasi Bencana	Pembuatan, Perawatan, atau Normalisasi: Sungai, Kanal, Tanggul, Parit, Drainase, Waduk, Pantai, dll
(1)		(5)	(6)
1.	Kaladan	Tidak Ada	Ada
2.	Sungai Salai Hilir	Tidak Ada	Ada
3.	Sungai Salai	Tidak Ada	Tidak Ada
4.	Sungai Puting	Tidak Ada	Tidak Ada
5.	Pariok	Tidak Ada	Tidak Ada
6.	Margasari Hilir	Tidak Ada	Tidak Ada
7.	Batalas	Tidak Ada	Tidak Ada
8.	Teluk Haur	Tidak Ada	Ada
9.	Rawana	Tidak Ada	Ada
10.	Rawana Hulu	Tidak Ada	Tidak Ada
11.	Buas Buas Hilir	Tidak Ada	Tidak Ada
12.	Buas Buas	Tidak Ada	Tidak Ada
13.	Sawaja	Tidak Ada	Ada

Sumber: BPS, Pendataan Potensi Desa (Podes) 2021

Tabel 4.6.7 Banyaknya Desa/Kelurahan yang Memiliki Kelompok Kegiatan Olahraga Menurut Jenis Olahraga dan Ketersediaan Fasilitas/Lapangan Olahraga di Kecamatan Candi Laras Utara, 2021

Number of Villages Having Sport Activity Groups by Type of Sports and Availability of Sport Facilities/ Fields in Candi Laras Utara District, 2021

Jenis Olahraga	Kondisi Fasilitas/Lapangan Olahraga			Tidak Ada Fasilitas/Lapangan Olahraga
	Baik	Rusak Sedang	Rusak Parah	
(1)	(2)	(3)	(4)	(5)
Sepak bola	1	4		8
Bola voli	4			9
Bulu tangkis	5			8
Bola basket				13
Tenis lapangan				13
Tenis meja	5			8
Futsal				13
Renang				13
Bela diri (pencak silat, karate, dll)				13
Bilyard				13
Pusat kebugaran (senam, fitness, aerobik, dll)				13
Lainnya				13

Sumber: BPS, Pendataan Potensi Desa (Podes) 2021

SOCIAL

Tabel 4.6.8 Banyaknya Embung Desa Menurut Desa/Kelurahan di Kecamatan Candi Laras Utara, 2020 dan 2021
Number of Village by Village in Candi Laras Utara District, 2020 and 2021

Desa/Kelurahan	2020	2021
(1)	(2)	(3)
1. Kaladan	0	0
2. Sungai Salai Hilir	0	0
3. Sungai Salai	0	0
4. Sungai Puting	0	0
5. Pariok	0	0
6. Margasari Hilir	0	0
7. Batalas	0	0
8. Teluk Haur	0	0
9. Rawana	0	0
10. Rawana Hulu	0	0
11. Buas Buas Hilir	0	0
12. Buas Buas	0	0
13. Sawaja	0	0
Kecamatan Candi Laras Utara	0	0

Sumber: BPS, Pendataan Potensi Desa (Podes) 2019 dan 2021

BAB 5



PERTANIAN
AGRICULTURE

PENJELASAN TEKNIS

TECHNICAL NOTES

1. **Lahan sawah** adalah lahan pertanian yang berpetak-petak dan dibatasi oleh pematang (galengan), saluran untuk menahan/ menyalurkan air, yang biasanya ditanami padi sawah tanpa memandang dari mana diperoleh atau status lahan tersebut. Lahan yang dimaksud termasuk lahan yang terdaftar di Pajak Bumi Bangunan, luran Pembangunan Daerah, lahan bengkok, lahan serobotan, lahan rawa yang ditanami padi dan lahan bekas tanaman tahunan yang telah dijadikan sawah, baik yang ditanami padi, palawija atau tanaman semusim lainnya.
 2. **Tegal/Kebun** adalah lahan pertanian bukan sawah (lahan kering) yang ditanami tanaman semusim atau tahunan dan terpisah dengan halaman sekitar rumah serta penggunaannya tidak berpindah pindah.
 3. **Ladang/Huma** adalah lahan pertanian bukan sawah (lahan kering) yang biasanya ditanami tanaman semusim dan penggunaannya hanya semusim atau dua musim, kemudian akan
1. **Wetland** is agricultural land that separated by small dykes to resist water, where the main crop is usually wetland paddy without considering where it is got from or the status of the land. It includes the land that is registered at land income tax office, regional development contribution, 'bengkok' land, illegal ownership, swamps for rice cultivation, and annual crop land mark that has been used as rice field, which are both planted with paddy, secondary crops or the other seasonal crops.
 2. **Dry field/Garden** is an dryland (unirrigated land) which is planted with seasonal or annual crops and separately from the yard around the house without shifting
 3. **Unirrigated agricultural field /Shifting cultivation land** is dryland (unirrigated land) that usually is cultivated for seasonal crops and utilized only for one or two seasons, then it will be left

AGRICULTURE

ditinggalkan bila sudah tidak subur lagi (berpindah-pindah). Kemungkinan lahan ini beberapa tahun kemudian akan dikerjakan kembali jika sudah subur.

4. **Lahan yang sementara tidak diusahakan** adalah lahan yang biasanya diusahakan tetapi untuk sementara (lebih dari 1 (satu) tahun tetapi kurang dari atau sama dengan 2 (dua) tahun) tidak diusahakan, termasuk lahan sawah yang tidak diusahakan selama lebih dari 2 (dua) tahun.

5. Data pokok tanaman pangan yang dikumpulkan adalah luas panen dan produktivitas (hasil per hektar). Produksi tanaman pangan merupakan hasil perkalian antara luas panen dengan produktivitas. Pengumpulan data luas panen dilakukan setiap bulan dengan pendekatan area kecamatan di seluruh wilayah Indonesia. Pengumpulan data produktivitas dilakukan melalui pengukuran langsung pada plot ubinan berukuran $2\frac{1}{2}$ m x $2\frac{1}{2}$ m. Pengumpulan data produktivitas dilakukan setiap subround (empat bulanan) pada waktu panen petani.

when it is not fertile (shifting). Maybe, this land will be used again in a few years if it has been fertile.

4. **Temporarily unused land** is land that is regularly used but temporarily (more than a year but less or equal than two years) is unused, it includes wetland that is not cultivated more than two years.

5. *The main food crops data collected consists of harvested area and productivity (yield per hectare). Food crops production is generated by harvested area multiplied by productivity. The harvested area data is collected every month using sub district area approach in all sub district in Indonesia. The productivity data collection is conducted by a direct measurement in $2\frac{1}{2}$ m x $2\frac{1}{2}$ m crop cutting plot. The productivity measurement is conducted in every subround (four monthly) at the time when farmers are harvesting their crops.*

PERTANIAN

6. Data produksi padi dan palawija yang disajikan adalah dalam kualitas: gabah kering giling (padi), pipilan kering (jagung), biji kering (kedelai dan kacang tanah), dan umbi basah (ubi kayu dan ubi jalar).
 7. Data perkebunan besar dikumpulkan oleh BPS setiap bulan secara lengkap (sensus bulanan) dengan sistem surat pos. Khusus untuk tanaman kelapa, cengkeh, dan kapok, datanya diperoleh dari Direktorat Jenderal Perkebunan. Data perkebunan rakyat juga diperoleh dari Direktorat Jenderal Perkebunan.
 8. Penghitungan luas tanaman perkebunan besar adalah pada keadaan akhir tahun dan tidak termasuk yang luasnya kurang dari 5 hektar.
 9. Bentuk produksi perkebunan adalah; karet kering (karet), daun kering (teh dan tembakau), biji kering (kopi dan coklat), kulit kering (kayu manis dan kina), serat kering (rami), bunga kering (cengkeh), refined sugar (tebu dari perkebunan besar), gula mangkok (tebu dari perkebunan rakyat), ekuivalen kopra
6. *Production of paddy and secondary crops data are presented in the form of: dry unhusked rice (paddy), dry loose maize (maize), dry shells crops (soybeans and peanuts), and fresh roots (cassava and sweet potatoes).*
 7. *Data on estates are collected by the BPS every month on complete basis through a mailing system. Data on coconut, clove, and kapok, as well as on smallholder plantation, are acquired from the Directorate General of Estates.*
 8. *Planted areas of estates refer to condition at the end of the year, and exclude areas less than 5 hectares.*
 9. *Production of estates crops are follows: dry rubber (rubber); dry leaves (tea and tobacco); dry beans (coffee and cocoa); dry bark (cassia vera and cinchona); dry fibre (rosella); dry flowers/buds (cloves); refined sugar (sugar cane from estate); cup sugar (sugar cane from smallholders); copra (copra); seeds*

AGRICULTURE

(kopra), biji dan bunga (pala) serta minyak daun (sereh).

and buds (nutmeg); and leaf oil (citronella).

10. Persediaan akhir tahun produksi perkebunan besar bukan merupakan cadangan penyangga (buffer stock).

10. *The production availability of estates at the end of year is not the buffer stock.*

ULASAN

Luas panen padi sawah di Kecamatan Candi Laras Utara 2023 berdasarkan data Dinas Pertanian Tanaman Pangan mencapai 10.078 ha.

Produksi perkebunan di Kecamatan Candi Laras Utara tahun 2023, untuk tanaman kelapa sawit mencapai 25.578,74 ton kemudian kelapa dalam sebanyak 64,50 ton.

Populasi ternak kambing di Kecamatan Candi Laras Utara tahun 2023 berdasarkan data yang ada mencapai 29 ekor. Sementara untuk ternak unggas didominasi ternak itik sebanyak 139.668 ekor.

DESCRIPTION

Paddy rice harvest area in Candi Laras Utara Sub-District in 2023 based on data from Department of Food Crop Agriculture reached 10.078 ha.

Plantation production in Candi Laras Utara Sub-District in 2023, for the rubber plant reaches 25.578,74 tons and then the coconut were 64,50 tons.

The population of goat cattle in Candi Laras Utara Sub-District in 2023 based on the existing data reached 29 tails. While for poultry was dominated by duck as much as 139.668 tail.

AGRICULTURE

5.1 TANAMAN PANGAN/*FOOD CROPS*

Tabel 5.1.1 Luas Lahan Sawah Menurut Jenis Penggunaannya di Kecamatan Candi Laras Utara (Hektar), 2022
Area of Wetland by Kinds of land Use (Hectare) in Candi Laras Utara Sub-District, 2022

Jenis penggunaan <i>Kinds of Land Use</i>		Luas Lahan yang Ditanami/Diusahakan <i>Total Area Planted</i>
(1)		(2)
1	Irigasi/ <i>Irrigation</i>	0
2	Tadah Hujan/ <i>Rained</i>	0
3	Rawa Pasang Surut/ <i>Salley</i>	6 383
4	Tanah Sawah Lebak, Polder dan lain-lain,	6 479
Jumlah/Total		12 862

Sumber/*Source*: Dinas Pertanian Kabupaten Tapin/*Agriculture Service of Tapin Regency*

Tabel 5.1.2 Luas Tanah Kering Menurut Jenis Penggunaannya di Kecamatan Candi Laras Utara (Hektar), 2022
Area of Dry Field by Kinds of Land Use (Hectare) in Candi Laras Utara Sub-District, 2022

Jenis penggunaan <i>Kind of Land Use</i>		Luas Lahan yang Ditanami/Diusahakan (Ha) <i>Total Area Planted</i>
(1)		(2)
1	Tegal / Kebun / Bareland / Garden	850
2	Ladang / Huma / Shifting Cultivation	0
3	Perkebunan / Estates	2 250
4	Ditanami Pohon / Hutan Rakyat	0
5	Padang Penggembalaan / Padang Rumput / Steppe Pasture	510
6	Sementara tidak diusahakan/ <i>Temporarily Unused</i>	380
7	Lainnya (tambak, kolam, empang, hutan Negara. dll)/ <i>Others</i>	0
8	Lahan Bukan Pertanian (Jalan, Pemukiman, Perkantoran, Sungai, dll)	53 242
Jumlah/Total		57 232

Sumber/*Source*: Dinas Pertanian Kabupaten Tapin/*Agriculture Service of Tapin Regency*

AGRICULTURE

Tabel 5.1.3 Luas Lahan Sawah Menurut Jenis Penggunaannya dan Frekuensi Penanaman Padi di Kecamatan Candi Laras Utara (hektar), 2022
Area of Wetland by Kinds of land Use and Frequency of Cultivation in Candi Laras Utara Sub-District, 2022

Jenis penggunaan <i>Kind of Land Use</i>	Frekuensi Penanaman <i>Frequency of Cultivation</i>			Jumlah <i>Total</i>
	Sekali <i>Once</i>	Dua kali <i>Twice</i>	Tidak Pernah <i>Never</i>	
(1)	(2)	(3)	(4)	(5)
1 Irigasi/ <i>Irrigation</i>	0	0	0	0
2 Tadah Hujan/ <i>Rained</i>	0	0	0	0
3 Rawa Pasang Surut/ <i>Salley</i>	6.001	382	0	6.383
4 Tanah Sawah Lebak, Polder dan lain-lain,	6.234	245	0	6.479
Jumlah/Total	12.235	627	0	12.862

Sumber/Source: Dinas Pertanian Kabupaten Tapin/*Agriculture Service of Tapin Regency*

Tabel 5.1.4 Luas Panen, Produksi dan Produktivitas Padi dan Palawija Menurut Jenis Tanaman di Kecamatan Candi Laras Utara, 2023
Harvested Area Plated, Production, and Productivity of Paddy and Second Crops by Kinds of Crops in Candi Laras Utara Sub-District, 2023

	Jenis Tanaman <i>Kind of Crops</i>	Luas Panen <i>Harvested Area</i> (Ha)	Produktivitas <i>Productivity</i> (Ton/Ha)	Produksi <i>Production</i> (Ton)
	(1)	(2)	(3)	(4)
1	Padi Sawah/Wetland <i>Paddy</i>	10 078	46,96	47 322
2	Padi Ladang / Dryland <i>Paddy</i>	-	-	-
3	Padi sawah + Ladang / <i>Wet & Dryland Paddy</i>	10 078	46,96	47 322
4	Jagung / <i>Maize</i>	-	-	-
5	Ubi Kayu / <i>Cassava</i>	-	-	-
6	Ubi Jalar/Sweet <i>Potatoes</i>	-	-	-
7	Kacang Tanah / <i>Peanuts</i>	-	-	-
8	Kacang Kedele/ <i>Soybeans</i>	-	-	-
9	Kacang Hijau/ <i>Green</i> <i>Peas</i>	-	-	-

Sumber/Source: Dinas Pertanian Kabupaten Tapin/Agriculture Service of Tapin Regency

AGRICULTURE

Tabel 5.1.5 Jumlah Mesin Penggilingan Padi Menurut Desa/Kelurahan di Kecamatan Candi Laras Utara, 2022
Number of Milling Machines by Village in Candi Laras Utara Sub-District, 2022

Kelurahan/Desa Kelurahan/Village	Penggilingan Padi (Unit) Milling Machine
(1)	(2)
1 Kaladan	
2 Sungai Salai Hilir	
3 Sungai Salai	
4 Sungai Puting	
5 Pariok	
6 Margasari Hilir	
7 Batalas	
8 Teluk Haur	
9 Rawana	
10 Rawana Hulu	
11 Buas Buas Hilir	
12 Buas Buas	
13 Sawaja	
Kecamatan Candi Laras Utara	NA

Sumber/Source: Dinas Pertanian Kabupaten Tapin/Agriculture Service of Tapin Regency

5.2 HORTIKULURA/*HORTICULTURE*

Tabel 5.2.1 Luas Panen Tanaman Sayuran Menurut Jenis Tanaman (ha) di Kecamatan Candi Laras Utara, 2022-2023
Table *Harvested Area of Vegetables by Kelurahan/Village and Kind of Plant (ha) in Candi Laras Utara Sub-District, 2022-2023*

Jenis Tanaman		2022	2023
(1)		(2)	(3)
1	Bawang Merah/ <i>Shallot</i>	-	-
2	Cabai rawit	-	1
3	Kentang/ <i>Potato</i>	-	-
4	Kubis/ <i>Cabbage</i>	-	-
5	Petsai/ <i>Chinese Cabbage</i>	-	-
6	Tomat/ <i>Tomato</i>	-	1
7	Wortel/ <i>Carrot</i>	-	-

Sumber/Source: Dinas Pertanian Kabupaten Tapin/*Agriculture Service of Tapin Regency*

AGRICULTURE

Tabel 5.2.2 Produksi Tanaman Sayuran Menurut Jenis Tanaman (kuintal) di Kecamatan Candi Laras Utara, 2022-2023
Production of Vegetables by Kelurahan/Village and Kind of Plant (kwintal) in Candi Laras Utara Sub-District, 2022-2023

	Jenis Tanaman	2022	2023
	(1)	(2)	(3)
1	Bawang Merah/ <i>Shallot</i>	-	-
2	Cabai rawit	-	19
3	Kentang/ <i>Potato</i>	-	-
4	Kubis/ <i>Cabbage</i>	-	-
5	Petsai/ <i>Chinese Cabbage</i>	-	-
6	Tomat/ <i>Tomato</i>	-	14
7	Terung/ <i>Eggplant</i>	-	-

Sumber/Source: Dinas Pertanian Kabupaten Tapin/Agriculture Service of Tapin Regency

Tabel 5.2.3 Luas Panen Tanaman Biofarmaka Menurut dan Jenis Tanaman (m²) di Kecamatan Candi Laras Utara, 2022-2023
Table *Harvested Area of Madical Plants by Kelurahan/Village and Kind of Plant (m²) in Candi Laras Utara Sub-District, 2022-2023*

	Jenis Tanaman	2022	2023
	(1)	(2)	(3)
1	Jahe/ <i>Ginger</i>	-	-
2	Laos/Lengkuas/ <i>Galanga</i>	-	-
3	Kencur/ <i>East Indian Galagal</i>	-	-
4	Kunyit/ <i>Turmeric</i>	-	-

Sumber/Source: Dinas Pertanian Kabupaten Tapin/Agriculture Service of Tapin Regency

AGRICULTURE

Tabel 5.2.4 **Produksi Tanaman Biofarmaka Menurut Jenis Tanaman (kg) di Kecamatan Candi Laras Utara , 2022-2023**
Production of Medical Plants by Kelurahan/Village and Kind of Plant (kg) in Candi Laras Utara Sub-District, 2022-2023

	Jenis Tanaman	2022	2023
	(1)	(2)	(3)
1	Jahe/ <i>Ginger</i>	-	-
2	Laos/Lengkuas/ <i>Galanga</i>	-	-
3	Kencur/ <i>East Indian Galagal</i>	-	-
4	Kunyit/ <i>Turmeric</i>	-	-

Sumber/Source: Dinas Pertanian Kabupaten Tapin/Agriculture Service of Tapin Regency

Tabel 5.2.5 Produksi Buah-buahan dan Sayuran Tahunan Menurut Jenis Tanaman (kuintal) di Kecamatan Candi Laras Utara , 2022-2023

Production of Annual Fruits and Vegetables by Kelurahan/Village and Kind of Plant (kwintal) in Candi Laras Utara Sub-District, 2022-2023

	Jenis Tanaman	2022	2023
	(1)	(2)	(3)
1	Mangga/ <i>Mango</i>	1 169	1 052
2	Durian/ <i>Durian</i>	1 288	1 197
3	Jeruk/ <i>Orange</i>	112 752	111 860
4	Pisang/ <i>Banana</i>	274	392
5	Pepaya/ <i>Papaya</i>	232	235
6	Rambutan/ <i>Rambutan</i>	3 376	1 914

Sumber/Source: Dinas Pertanian Kabupaten Tapin/Agriculture Service of Tapin Regency

AGRICULTURE

5.3 TANAMAN PERKEBUNAN/*PLANT CROPS*

Tabel 5.3.1 Luas Areal dan Produksi Perkebunan Menurut Jenisnya di Kecamatan Candi Laras Utara, 2022-2023
Harvested Area of Plantation by Kinds of Crops in Candi Laras Utara Sub-District, 2022-2023

Jenis Tanaman <i>Kind of Crops</i>	Luas Tanaman <i>Plants Area (Ha)</i>		Produksi Production (Ton)	
	2022	2023	2022	2023
(1)	(2)	(3)	(4)	(5)
1 Karet/ <i>Rubber</i>	-	-	-	-
2 Kelapa Dalam/ <i>Coconut</i>	64.5	64.5	23,45	20,45
3 Kelapa Sawit/ <i>Coconut</i>	3 721.6	3 746.20	17 877,56	25 578,74
4 Kopi/ <i>Coffee</i>	-	-	-	-
5 Tebu/ <i>Sugar Cane</i>	-	-	-	-
6 Kakao/ <i>Cocoa</i>	-	-	-	-
7 Teh/ <i>Tea</i>	-	-	-	-
8 Sagu/ <i>Sago</i>	1 246	1 246	20.73	16,57

Sumber/*Source*: Dinas Pertanian Kabupaten Tapin/*Agriculture Service of Tapin Regency*

5.4 PETERNAKAN/*LIVESTOCK*

Tabel 5.4.1 Populasi ternak dan Unggas Menurut Jenisnya di Kecamatan Candi Laras Utara, 2022
Population of Livestock and Fowl by Kinds of Livestock and Fowl in Candi Laras Utara sub-District, 2022

	Jenis Ternak dan Unggas <i>Kinds of Livestock and Poultry</i>	Jumlah <i>Total</i>
	(1)	(2)
1	Kuda/ <i>Horse</i>	-
2	Sapi Jantan/ <i>Male Cow</i>	7
3	Sapi Betina/ <i>Female Cow</i>	11
4	Kerbau/ <i>Buffalo</i>	17
5	Domba/ <i>Sheep</i>	-
6	Kambing/ <i>Goats</i>	29
7	Babi/ <i>Pigs</i>	-
8	Kelinci/ <i>Rabbit</i>	-
9	Ayam Ras Petelur/ <i>Village Layers</i>	-
10	Ayam Ras Pedaging	-
11	Ayam Buras/ <i>Local Chicken</i>	5 365
12	Itik/ <i>Duck</i>	139 668
13	Puyuh	-
14	Merpati	191
15	Itik Manila	123

Sumber/*Source*: Dinas Pertanian Kabupaten Tapin/*Agricultural Service of Tapin Regency*

Tabel 5.4.2 Jumlah PPL dan Poktan Menurut Desa/Kelurahan di Kecamatan Candi Laras Utara, 2021
Number of PPL and Poktan by Village in Candi Laras Utara Sub-District, 2021

Kelurahan/Desa Kelurahan/Village		PPL	Poktan
(1)		(2)	(3)
1	Kaladan	1	26
2	Sungai Salai Hilir	-	21
3	Sungai Salai	-	16
4	Sungai Puting	1	7
5	Pariok	1	14
6	Margasari Hilir	1	14
7	Batalas	1	15
8	Teluk haur	-	11
9	Rawana	1	9
10	Rawana Hulu	-	11
11	Buas Buas Hilir	1	20
12	Buas Buas	1	14
13	Sawaja	-	5
Kecamatan Candi Laras Utara		8	183

Sumber/Source: Cabang Dinas Pertanian Kecamatan Candi Laras Utara/Branch of Agricultural Service of Candi Laras Utara Sub-District

BAB 6



INDUSTRI PERTAMBANGAN & KONSTRUKSI

*INDUSTRY, MINING
AND CONSTRUCTION*

INDUSTRI, PERTAMBANGAN, ENERGI DAN KONSTRUKSI

PENJELASAN TEKNIS

1. Pelanggan adalah individu atau kelompok, baik rumah tangga, perusahaan atau institusi non profit yang membeli air bersih dari perusahaan air bersih.
2. Air disalurkan adalah volume air bersih dari perusahaan air bersih

TECHNICAL NOTES

1. *Customer is an individual or a group, whether a household, company or non-profit institution that buys clean water from a water company.*
2. *Water disbursed is the volume of clean water from clean water companies*

<https://tapinkab.bps.go.id>

INDUSTRY, MINING, ENERGY AND CONSTRUCTION

ULASAN	DESCRIPTION
<p>Pada tahun 2023 di Kecamatan Candi Laras Utara terdapat 4.750 rumah tangga yang menggunakan listrik PLN.</p> <p>Jumlah pelanggan Perusahaan Daerah Air Minum (PDAM) di Kecamatan Candi Laras Utara sebanyak 47 pelanggan.</p>	<p><i>In 2023, Candi Laras Utara Sub-District has 4.750 households using PLN electricity.</i></p> <p><i>Number of customers of Regional Water Company (PDAM) in Candi Laras Utara District are 47 customers.</i></p>

6.1 ENERGI/ENERGY

Tabel Table	6.1.1 Jumlah Rumah Tangga Memakai Listrik PLN dan Non-PLN serta Penerangan Lainnya Menurut Desa/Keurahan di Kecamatan Candi Laras Utara, 2023
------------------------------	------------------------------------------------------------------------------------------------------------------------------------------------------

INDUSTRI, PERTAMBANGAN, ENERGI DAN KONSTRUKSI

Number of Households Using Electricity from PLN, Non-PLN, and Others by Village in Candi Laras Utara Sub-District, 2023

Desa/Kelurahan	Pegguna Listrik			Bukan Pengguna Listrik
	PLN	Non PLN	Jumlah	
(1)	(2)	(3)	(4)	(5)
1. Kaladan	NA	NA	NA	NA
2. Sungai Salai Hilir	NA	NA	NA	NA
3. Sungai Salai	NA	NA	NA	NA
4. Sungai Puting	NA	NA	NA	NA
5. Pariok	NA	NA	NA	NA
6. Margasari Hilir	NA	NA	NA	NA
7. Batalas	NA	NA	NA	NA
8. Teluk Haur	NA	NA	NA	NA
9. Rawana	NA	NA	NA	NA
10. Rawana Hulu	NA	NA	NA	NA
11. Buas Buas Hilir	NA	NA	NA	NA
12. Buas Buas	NA	NA	NA	NA
13. Sawaja	NA	NA	NA	NA
Candi Laras Utara	4 750	NA	4 750	NA

Sumber: PT PLN (Persero) Ranting Rantau

Tabel 6.1.2 Jumlah Pelanggan Air Minum dan yang Terjual Menurut Jenis Pelanggan di Kecamatan Candi Laras Utara, 2023
Number of Water Company Customers and Out Sold by

Kinds of Customers in Candi Laras Utara Sub-District, 2023

	Jenis Pelanggan <i>Kind of Customers</i>	Pelanggan <i>Customers</i>	Yang Terjual (m³) <i>Out Sold</i>
	<i>(1)</i>	<i>(2)</i>	<i>(3)</i>
1	Sosial (K1)	19	1 562
2	Non Niaga (k2)	23	2 201
3	Niaga Umum (K3)	5	437
4	Niaga Khusus (K4)	-	-
5	Lain-lain/Mobil Tangki Air	-	-
	Jumlah/Total	47	4 200

Sumber/Source: PDAM Kabupaten Tapin / *Water Supply Regional Enterprise of Tapin Regency*

BAB 7



PERDAGANGAN *TRADE*

PENJELASAN TEKNIS

1. Koperasi adalah badan usaha yang beranggotakan orang-seorang atau badan hukum. Koperasi dengan melandaskan kegiatannya berdasarkan prinsip Koperasi sekaligus sebagai gerakan ekonomi rakyat yang berdasar atas asas kekeluargaan. (UU No. 25 Tahun 1992)
2. Koperasi unit desa merupakan koperasi di wilayah pedesaan yang bergerak dalam penyediaan kebutuhan masyarakat yang berkaitan dengan kegiatan pertanian. Koperasi unit desa dapat juga dikatakan sebagai wadah organisasi ekonomi yang berwatak sosial dan merupakan wadah bagi pengembangan berbagai kegiatan ekonomi masyarakat pedesaan yang diselenggarakan oleh masyarakat dan untuk masyarakat itu sendiri. Koperasi unit desa dapat juga disebut sebagai koperasi serba usaha karena berusaha memenuhi berbagai bidang seperti simpan pinjam, konsumsi, produksi, pemasaran dan jasa.

TECHNICAL NOTES

1. Cooperative is a business entity consisting of persons or legal entities. Cooperative with its activities based on the principle of Cooperatives as well as the people's economic movement based on the principle of kinship. (Law No. 25 of 1992)
2. Village cooperatives are cooperatives in rural areas that are engaged in providing community needs related to agricultural activities. Village cooperatives can also be said to be a platform for economic organization with a social character and is a venue for the development of various economic activities of rural communities organized by the community and for the community itself. Village cooperative units can also be referred to as all-round cooperatives as they seek to meet various fields such as savings and loans, consumption, production, marketing and services.

TRADE

ULASAN

Pada tahun 2022 di Kecamatan Candi Laras Utara terdapat 1 buah Koperasi Unit Desa (KUD) dan 1 buah sarana lembaga keuangan. KUD dan BPR berada di desa Margasari Hilir.

DESCRIPTION

In 2022 in Candi Laras Utara Sub-District there is 1 Unit Cooperative and 1 unit financial institution facilities. KUD and BPR located in Margasari Hilir Village.

<https://tapinkab.bps.go.id>

Tabel 7.1.1 Banyaknya Sarana dan Prasarana Ekonomi Menurut Desa/Kelurahan dan Jenisnya di kecamatan Candi Laras Utara, 2021
Number of Economic Facilities and Infrastructure by Village and Types in Candi Laras Utara District, 2021

Desa/Kelurahan	Kelompok Pertokoan	Pasar dengan Bangunan Permanen	Pasar dengan Bangunan Semi Permanen	Pasar Tanpa Bangunan
(1)	(2)	(3)	(4)	(5)
1. Kaladan	0	0	0	2
2. Sungai Salai Hilir	0	0	0	1
3. Sungai Salai	0	0	0	0
4. Sungai Puting	0	0	0	1
5. Pariok	0	0	0	0
6. Margasari Hilir	0	0	0	1
7. Batalas	0	0	0	0
8. Teluk Haur	0	0	1	0
9. Rawana	0	0	0	0
10. Rawana Hulu	0	0	0	1
11. Buas Buas Hilir	0	0	0	0
12. Buas Buas	0	0	0	1
13. Sawaja	0	0	0	0
Kecamatan Candi Laras Utara	0	0	1	7

Lanjutan Tabel 7.1.1

	Desa/Kelurahan	Minimarket/ Swalayan ¹	Toko/Warung Kelontong	Restoran/ Rumah Makan
	(1)	(6)	(7)	(8)
1.	Kaladan	0	18	0
2.	Sungai Salai Hilir	0	12	0
3.	Sungai Salai	0	22	0
4.	Sungai Puting	0	11	0
5.	Pariok	0	31	0
6.	Margasari Hilir	0	27	0
7.	Batalas	0	17	0
8.	Teluk Haur	0	15	0
9.	Rawana	0	10	0
10.	Rawana Hulu	0	12	0
11.	Buas Buas Hilir	0	12	0
12.	Buas Buas	0	10	0
13.	Sawaja	0	8	0
	Kecamatan Candi Laras Utara	0	205	0

Lanjutan Tabel 7.1.1

	Desa/Kelurahan	Warung/Kedai Makanan	Hotel	Hostel/Motel/Losmen/Wisma
	(1)	(9)	(10)	(11)
1	Kaladan	20	0	0
2	Sungai Salai Hilir	7	0	0
3	Sungai Salai	16	0	0
4	Sungai Puting	14	0	0
5	Pariok	10	0	0
6	Margasari Hilir	14	0	0
7	Batalas	6	0	0
8	Teluk Haur	4	0	0
9	Rawana	6	0	0
10	Rawana Hulu	6	0	0
11	Buas Buas Hilir	12	0	0
12	Buas Buas	9	0	0
13	Sawaja	8	0	0
Kecamatan Candi Laras Utara		132	0	0

Catatan: ¹ yang memiliki luas < 400 m²

Sumber: BPS, Pendataan Potensi Desa (Podes) 2021

TRADE

Tabel 7.1.2 Banyaknya Sarana Lembaga Keuangan yang Beroperasi Menurut Desa/Kelurahan dan Jenisnya di Kecamatan Candi Laras Utara, 2021

Number of Financial Institution Facilities Operating by Village and Types in Candi Laras Utara District, 2021

Desa/Kelurahan	Bank Umum Pemerintah	Bank Umum Swasta	Bank Perkreditan Rakyat
(1)	(2)	(3)	(4)
1. Kaladan	-	-	-
2. Sungai Salai Hilir	-	-	-
3. Sungai Salai	-	-	-
4. Sungai Puting	-	-	-
5. Pariok	-	-	-
6. Margasari Hilir	-	-	1
7. Batalas	-	-	-
8. Teluk Haur	-	-	-
9. Rawana	-	-	-
10. Rawana Hulu	-	-	-
11. Buas Buas Hilir	-	-	-
12. Buas Buas	-	-	-
13. Sawaja	-	-	-
Kecamatan Candi Laras Utara	-	-	1

Sumber: BPS, Pendataan Potensi Desa (Podes) 2021

Tabel 7.1.3 Banyaknya Koperasi yang Masih Aktif Menurut Desa/Kelurahan dan Jenis Koperasi di Kecamatan Candi Laras Utara, 2021
Number of Active Cooperatives by Village and Types in Candi Laras Utara District, 2021

Desa/Kelurahan	Koperasi Unit desa (KUD)	Koperasi Industri Kecil dan Kerajinan Rakyat (Kopinkra)	Koperasi Simpan Pinjam (Kospin)	Koperasi Lainnya
(1)	(2)	(3)	(4)	(5)
1. Kaladan	-	-	-	-
2. Sungai Salai Hilir	-	-	-	-
3. Sungai Salai	-	-	-	-
4. Sungai Puting	-	-	-	-
5. Pariok	-	-	-	-
6. Margasari Hilir	1	-	-	-
7. Batalas	-	-	-	-
8. Teluk Haur	-	-	-	-
9. Rawana	-	-	-	-
10. Rawana Hulu	-	-	-	-
11. Buas Buas Hilir	-	-	-	-
12. Buas Buas	-	-	-	-
13. Sawaja	-	-	-	-
Kecamatan Candi Laras Utara	1	-	-	-

Sumber: BPS, Pendataan Potensi Desa (Podes) 2021

<https://tapinkab.bps.go.id>

BAB 8



PARIWISATA, TRANSPORTASI, & KOMUNIKASI

***TOURISM, TRANSPORTATION
AND COMMUNICATION***

HOTEL, PARIWISATA, TRANSPORTASI DAN KOMUNIKASI

PENJELASAN TEKNIS

1. Hotel adalah penyediaan akomodasi secara harian berupa kamar-kamar di dalam satu bangunan yang dapat dilengkapi dengan jasa pelayanan makan dan minum, kegiatan hiburan dan atau fasilitas lainnya. Hotel terdiri dari hotel berbintang dan hotel non-bintang.
2. Tingkat penghunian kamar hotel adalah persentase banyaknya malam kamar yang dihuni terhadap banyaknya malam kamar yang tersedia.
3. Kendaraan bermotor adalah setiap kendaraan yang digerakkan oleh peralatan teknik yang ada pada kendaraan tersebut, biasanya digunakan untuk angkutan orang atau barang di atas jalan raya selain kendaraan yang berjalan di atas rel. Kendaraan bermotor yang dicatat adalah semua jenis kendaraan kecuali kendaraan bermotor TNI/Polri dan Korps Diplomatik.
4. Kantor Pos adalah tempat pemberi pelayanan komunikasi tertulis dan atau surat elektronik, layanan paket, layanan logistik, layanan transaksi keuangan, dan layanan

TECHNICAL NOTES

1. *Hotel is a daily supply of accommodation rooms within a building which can be equipped with eating and drinking services, entertainment activities and/or other facilities, Hotel consists of a classified hotel and a non-classified hotel,*
2. *Room occupancy rate is the number of room-nights occupied divided by the number of room-nights available, multiplied by 100 percent,*
3. *Motor vehicles are any kind of vehicles motorized by machine set up in those vehicles, they are usually used for transporting peoples or goods on roads except vehicles moving along a railway line, The data cover all kinds of motor vehicles except those belong to Indonesia Army Force Indonesian State Police and Diplomatic Corps,*
4. *Post Office is a service provider facility of written communication and or electronic mail, parcel service, logistics services, financial transaction services, and postal*

HOTEL, TOURISM, TRANSPORTATION AND COMMUNICATION

keagenan pos untuk kepentingan umum. Rumah pos berfungsi sama seperti kantor pos dan kantor pos pembantu, bedanya rumah pos biasanya terletak di daerah terpencil.

services to the public, Postal house has the same function as the post office and subsidiary of post office, the difference is that postal house is usually located in remote areas,

5. Telekomunikasi adalah setiap pemancaran, pengiriman dan atau penerimaan dari setiap informasi dalam bentuk tanda-tanda, isyarat, tulisan, gambar, suara dan bunyi melalui sistem kawat, optik, radio atau sistem elektromagnetik lainnya.
 6. Jaringan telekomunikasi adalah rangkaian perangkat telekomunikasi dan kelengkapannya yang digunakan dalam bertelekomunikasi.
 7. Telepon tetap kabel dalam Susenas disebut telepon rumah adalah jaringan telekomunikasi menggunakan perangkat telepon tetap dengan kabel yang secara umum diatur oleh standar-standar teknis dengan menggunakan suatu nomor telepon, dikenal pula sebagai Public Switched Telephone Network (PSTN). Pada umumnya dimanfaatkan untuk telepon rumah dan jaringan internet, memiliki kemampuan menghantarkan sinyal
5. *Telecommunication includes every transmitting, delivering and or receiving from every information of marking, signal, article, picture, sound and voice through strand of wire system, optic, radio or other electromagnetic system,*
 6. *Telecommunication network is peripheral network of telecommunication and its equipment used in the means of telecommunication,*
 7. *Fixed line telephone based on Susenas called home phone is a telecommunication network using fixed line telephone device which is generally regulated by technical standards, using a phone number, also known as the Public Switched Telephone Network (PSTN), It is generally used for home phone and Internet networks, has the ability to deliver a strong and clear signal with a relatively low cost.*

HOTEL, PARIWISATA, TRANSPORTASI DAN KOMUNIKASI

dengan kuat dan jelas dengan biaya yang relatif lebih murah.

8. Telepon bergerak seluler adalah perangkat telekomunikasi elektronik yang mempunyai kemampuan dasar yang sama dengan telepon tetap kabel, namun dapat dibawa ke mana-mana (portable, mobile) dan tidak perlu disambungkan dengan jaringan telekomunikasi kabel. Selain berfungsi sebagai telepon, telepon seluler modern biasanya mendukung layanan tambahan seperti Short Messages Services (SMS), Multimedia Messages Service (MMS), e-mail dan akses Internet, aplikasi bisnis dan permainan, serta fotografi. Saat ini, Indonesia mempunyai dua sistem jaringan telepon bergerak seluler yaitu Global System for Mobile Telecommunications (GSM) dan CDMA.
8. *Cellular mobile phone is an electronic telecommunication device which has the same basic capabilities with fixed cables, but can be taken anywhere (portable, mobile) and does not need to be connected to the wired telecommunications networks, In addition to functioning as a telephone, modern mobile phone typically supports additional services such as Short Messages Services (SMS), Multimedia Messages Service (MMS), e-mail and access to the Internet, business applications and games, as well as photography, Currently, Indonesia has two cellular mobile telephone network system that are GSM (Global System for Mobile Telecommunications) and Code Division Multiple Access (CDMA).*
9. Internet adalah sebuah jaringan komputer publik di seluruh dunia. Internet menyediakan akses ke sejumlah layanan komunikasi termasuk World Wide Web dan membawa email, berita, hiburan dan file data.
9. *The internet is a worldwide public computer network, It provides access to a number of communication services including the World Wide Web and carries e-mail, news, entertainment and data files.*

HOTEL, TOURISM, TRANSPORTATION AND COMMUNICATION

ULASAN

Tidak tersedia fasilitas akomodasi hotel/losmen di Kecamatan Candi Laras Utara sampai dengan 2023.

Berdasarkan data Dinas PU Kecamatan Candi Laras Utara panjang jalan yang ada di Kecamatan Candi Laras Utara mencapai 50,96 km. Bila dilihat berdasarkan jenis permukaan jalan terdiri dari jalan aspal sepanjang 7,82 km, kerikil sepanjang 2,8 km, jalan yang di Cor sepanjang 40,34 km. Jika di rinci menurut kondisi jalan terdiri dari kondisi jalan, kondisi Sedang 34,96 km, kondisi jalan Rusak 15 km dan kondisi rusak berat 1 km. Sementara dirinci menurut Kelas Jalan maka keseluruhan jalan adalah Kelas III sepanjang 50,96 km.

DESCRIPTION

The number of accommodation / hotel accommodation facilities available in Kecamatan Candi Laras Utara until 2023 is not available.

Based on data from the Public Works Office of Candi Laras Utara District, the length of the road in Candi Laras Utara District reaches 50.96 km. When viewed based on the type of road surface, it consists of asphalt roads along 7.82 km, gravel roads along 2.8 km, and roads that are cast along 40.34 km. If detailed according to road conditions, it consists of road conditions, medium conditions 34.96 km, damaged road conditions 15 km and severely damaged conditions 1 km. While detailed by Road Class, the entire road is Class III along 50.96 km.

HOTEL, PARIWISATA, TRANSPORTASI DAN KOMUNIKASI

8.1 HOTEL/HOTEL

Tabel 8.1.1 Jumlah Akomodasi Hotel Menurut Desa/Kelurahan di Kecamatan Candi Laras Utara, 2022-2023
Number of Hotel Accomodations by Village in Candi Laras Utara Sub-District, 2022-2023

Kelurahan/Desa Kelurahan/Village	Hotel Hotels		Kamar Rooms		Tempat Tidur Beds	
	2022	2023	2022	2023	2022	2023
(1)	(2)	(3)	(4)	(5)	(6)	(7)
1 Kaladan	-	-	-	-	-	-
2 Sungai Salai Hilir	-	-	-	-	-	-
3 Sungai Salai	-	-	-	-	-	-
4 Sungai Puting	-	-	-	-	-	-
5 Pariok	-	-	-	-	-	-
6 Margasari Hilir	-	-	-	-	-	-
7 Batalas	-	-	-	-	-	-
8 Teluk haur	-	-	-	-	-	-
9 Rawana	-	-	-	-	-	-
10 Rawana Hulu	-	-	-	-	-	-
11 Buas Buas Hilir	-	-	-	-	-	-
12 Buas Buas	-	-	-	-	-	-
13 Kaladan	-	-	-	-	-	-
Jumlah/Total	-	-	-	-	-	-

Sumber/Source: Badan Pusat Statistik Kabupaten Tapin/Statistics of Tapin Regency

8.2 PARIWISATA/*TOURISM*

Tabel 8.2.1 Jumlah Restoran/Rumah Makan Menurut Desa/Kelurahan di Kecamatan Candi Laras Utara, 2022
Number of Restaurant by Village in Candi Laras Utara Sub-District, 2022

Kelurahan/Desa Kelurahan/Village	2020	2021	2022
(1)	(2)	(3)	(4)
Kaladan	-	-	-
Sungai Salai Hilir	-	-	-
Sungai Salai	-	-	-
Sungai Puting	-	-	-
Pariok	-	-	-
Margasari Hilir	-	-	-
Batalas	-	-	-
Teluk haur	-	-	-
Rawana	-	-	-
Rawana Hulu	-	-	-
Buas Buas Hilir	-	-	-
Buas Buas	-	-	-
Jumlah/Total	-	-	-

Sumber/Source: Dinas Pariwisata Kabupaten Tapin/*Tourism Service of Tapin Regency*

8.3 TRANSPORTASI/*TRANSPORTATION*

Tabel 8.3.1 Panjang Jalan Menurut Jenis Permukaan dan Kondisi Jalan di Kecamatan Candi Laras Utara, 2023
Table *Road Length by Surface Type and Road Condition in Candi Laras Utara Sub-District (km), 2023*

Keadaan Jalan <i>Condition of Roads</i>	Status Panjang Jalan (Km) <i>Length of Roads Status</i>		
	Negara <i>Country</i>	Provinsi <i>Province</i>	Kabupaten <i>Municipality</i>
(1)	(2)	(3)	(4)
Jenis Permukaan/ <i>Type of Surfaces</i>			
a. Diaspal/ <i>Paved</i>			7,82
b. Kerikil/ <i>Gravel</i>			2,8
c. Tanah/ <i>Soil</i>			-
d. Cor			40,34
Jumlah/Total			50,96
Kondisi Jalan/ <i>Condition of Roads</i>			
a. Baik/ <i>Good</i>			-
b. Sedang/ <i>Normal</i>			34,96
c. Rusak/ <i>Damaged</i>			15
d. Rusak Berat/ <i>Severely Damaged</i>			1
Jumlah/Total			50.96
Kelas Jalan/ <i>Level of Roads</i>			
a. Kelas I			-
b. Kelas II			-
c. Kelas III			50,96
d. Kelas III C			-
e. Kelas IV			-
f. Kelas V			-
g. Kelas Tidak dirinci			-
Jumlah/Total			50.96

Sumber/*Source*: Dinas PU Kabupaten Tapin/*Public Works Service Of Tapin Regency*

Tabel 8.3.2 Sarana Transportasi Antar Desa/Kelurahan Menurut Desa/Kelurahan di Kecamatan Candi Laras Utara, 2021
Inter-Village Transportation Facilities by Village in Candi Laras Utara Sub-District, 2021

Desa/Kelurahan	Jenis Transportasi	Keberadaan Angkutan Umum
(1)	(2)	(3)
1. Kaladan	darat dan air	Ada, dengan trayek tetap
2. Sungai Salai Hilir	darat dan air	Ada, dengan trayek tetap
3. Sungai Salai	darat dan air	Ada, dengan trayek tetap
4. Sungai Puting	darat dan air	Ada, dengan trayek tetap
5. Pariok	darat dan air	Ada, dengan trayek tetap
6. Margasari Hilir	darat dan air	Ada, dengan trayek tetap
7. Batalas	darat dan air	Ada, dengan trayek tetap
8. Teluk Haur	darat dan air	Ada, dengan trayek tetap
9. Rawana	darat dan air	Ada, dengan trayek tetap
10. Rawana Hulu	darat dan air	Ada, dengan trayek tetap
11. Buas Buas Hilir	darat dan air	Ada, dengan trayek tetap
12. Buas Buas	darat dan air	Ada, dengan trayek tetap
13. Sawaja	darat dan air	Ada, dengan trayek tetap

Sumber: BPS, Pendataan Potensi Desa (Podes) 2021

HOTEL, PARIWISATA, TRANSPORTASI DAN KOMUNIKASI

Tabel 8.3.3 Kondisi Jalan Darat Antar Desa/Kelurahan Menurut Desa/Kelurahan di Kecamatan Candi Laras Utara, 2021
Condition of Inter-Village Land Roadsby Village in Candi Laras Utara Sub-District, 2021

Desa/Kelurahan	Jenis Permukaan Jalan	Dapat Dilalui Kendaraan Bermotor Roda 4 atau Lebih
(1)	(2)	(3)
1. Kaladan	Aspal/beton	Sepanjang tahun
2. Sungai Salai Hilir	Diperkeras (kerikil, batu, dll.)	Tidak dapat dilalui sepanjang tahun
3. Sungai Salai	Diperkeras (kerikil, batu, dll.)	Tidak dapat dilalui sepanjang tahun
4. Sungai Puting	Aspal/beton	Sepanjang tahun
5. Pariok	Aspal/beton	Sepanjang tahun
6. Margasari Hilir	Aspal/beton	Sepanjang tahun
7. Batalas	Diperkeras (kerikil, batu, dll.)	Tidak dapat dilalui sepanjang tahun
8. Teluk Haur	Diperkeras (kerikil, batu, dll.)	Tidak dapat dilalui sepanjang tahun
9. Rawana	Diperkeras (kerikil, batu, dll.)	Tidak dapat dilalui sepanjang tahun
10. Rawana Hulu	Diperkeras (kerikil, batu, dll.)	Tidak dapat dilalui sepanjang tahun
11. Buas Buas Hilir	Diperkeras (kerikil, batu, dll.)	Tidak dapat dilalui sepanjang tahun
12. Buas Buas	Diperkeras (kerikil, batu, dll.)	Tidak dapat dilalui sepanjang tahun
13. Sawaja	Diperkeras (kerikil, batu, dll.)	Tidak dapat dilalui sepanjang tahun

Sumber: BPS, Pendataan Potensi Desa (Podes) 2021

<https://tapinkab.bps.go.id>

8.4 KOMUNIKASI/*COMMUNICATION*

Tabel 8.4.1 Jumlah Menara dan Operator Layanan Komunikasi Telepon Seluler Serta Kondisi Sinyal Telepon Seluler Menurut Desa/Kelurahan di Kecamatan Candi Laras Utara, 2021
Number of Towers and Cellular Communication Service Operators and Cellular Signal Condition by Village in Candi Laras Utara Sub-District, 2021

Desa/Kelurahan	Jumlah Menara Telepon Seluler (BTS)	Jumlah Operator Layanan Komunikasi Telepon Seluler Yang Menjangkau di Desa/Kelurahan	Kondisi Sinyal Telepon Seluler di Sebagian Besar Wilayah Desa/Kelurahan
(1)	(2)	(3)	(4)
1. Kaladan	1	2	sinyal kuat
2. Sungai Salai Hilir	1	1	sinyal kuat
3. Sungai Salai	0	2	sinyal kuat
4. Sungai Puting	1	2	sinyal kuat
5. Pariok	0	3	sinyal sangat kuat
6. Margasari Hilir	0	3	sinyal kuat
7. Batalas	0	1	sinyal kuat
8. Teluk Haur	1	1	sinyal kuat
9. Rawana	0	2	sinyal kuat
10. Rawana Hulu	0	2	sinyal kuat
11. Buas Buas Hilir	1	1	sinyal kuat
12. Buas Buas	0	1	sinyal kuat
13. Sawaja	0	1	sinyal lemah
Kecamatan Candi Laras Utara	5	22	

Sumber: BPS, Pendataan Potensi Desa (Podes) 2021

Tabel 8.4.2 Perusahaan/Agen Jasa Ekspedisi Swasta Menurut Desa/Kelurahan di Kecamatan Candi Laras Utara, 2021
Number of Post Offices/Supporting Post Offices/ Post Houses and Companies/ Private Expedition Agencies by Village in Candi Laras Utara District, 2021

	Desa/Kelurahan	Kantor Pos/Pos Pembantu/Rumah Pos	Perusahaan/Agen Jasa Ekspedisi Swasta
	(1)	(2)	(3)
1.	Kaladan	tidak ada	tidak ada
2.	Sungai Salai Hilir	tidak ada	tidak ada
3.	Sungai Salai	tidak ada	tidak ada
4.	Sungai Puting	tidak ada	tidak ada
5.	Pariok	tidak ada	tidak ada
6.	Margasari Hilir	tidak ada	tidak ada
7.	Batalas	tidak ada	tidak ada
8.	Teluk Haur	tidak ada	tidak ada
9.	Rawana	tidak ada	tidak ada
10.	Rawana Hulu	tidak ada	tidak ada
11.	Buas Buas Hilir	tidak ada	tidak ada
12.	Buas Buas	tidak ada	tidak ada
13.	Sawaja	tidak ada	tidak ada

Sumber: BPS, Pendataan Potensi Desa (Podes) 2021

BAB 9



PERBANKAN & KOPERASI

BANKING & COOPERATIVE

PENJELASAN TEKNIS

TECHNICAL NOTES

- 1. Realisasi Penerimaan dan Pengeluaran Pemerintah Provinsi** adalah realisasi/perhitungan APBD Provinsi pada tiap tahun anggaran.
 - 2. Pendapatan Asli Daerah (PAD)** adalah pendapatan yang diperoleh daerah yang dipungut berdasarkan peraturan daerah sesuai dengan peraturan perundang-undangan, guna keperluan daerah yang bersangkutan dalam membiayai kegiatannya.
 - 3. Dana Perimbangan** adalah dana yang bersumber dari pendapatan APBN yang dialokasikan kepada Daerah untuk mendanai kebutuhan daerah dalam rangka pelaksanaan desentralisasi.
 - 4. Lain-lain Pendapatan yang Sah** adalah pendapatan lainnya dari pemerintah pusat dan atau dari instansi pusat, serta dari daerah lainnya.
- 1. Actual revenue and expenditure of Provincial Government is the realization/provincial budget calculations for every fiscal year.*
 - 2. Original Local Government Revenue is revenue that withheld based on local regulations in accordance with the legislation, for the purposes of financing their activities.*
 - 3. Balanced Budget is the fund coming from the state budget that allocated to regions to fund their needs in the context of decentralization.*
 - 4. Other Legal Revenue is other income that coming from the central government and or from the central agencies, as well as from other local government.*

LOCAL FINANCE AND PRICE

ULASAN

Target penerimaan Pajak Bumi dan Bangunan (PBB) di Kecamatan Candi Laras Utara sebesar Rp. 159.816.500,-. Target terbesar berada di Desa Sungai Puting sebesar Rp. 41.777.356,- sementara desa yang memiliki target terkecil berada di Desa Rawana Hulu sebesar Rp. 1.552.664,-.

Tren target penerimaan PBB di Kecamatan Candi Laras Utara sejak tahun 2010 hingga 2022 cenderung meningkat dari sebesar Rp 95.313.007,- pada tahun 2010 menjadi sebesar Rp. 159.816.500,- pada tahun 2022.

DESCRIPTION

The target of Land and Building Tax (PBB) revenue in Candi Laras Utara Sub-District is Rp. 159.816.500,-. The largest target is located in Sungai Puting Village Rp. 41.777.356,- while village with the smallest target is located in Rawana Hulu Village as much as Rp. 1.552.664.

The trend of target of PBB revenue in Candi Laras Utara Sub-District from 2010 to 2022 tends to increase from Rp. 95.313.007,- in 2010 to Rp. 159.816.500,- in 2022.

9.1

KEUANGAN DAERAH/LOCAL FINANCE

Tabel 9.1.1 Target Penerimaan Pajak Bumi dan Bangunan Menurut Desa/Kelurahan di Kecamatan Candi Laras Utara, 2023
Target of Property Tax Revenue by Village in Candi Laras Utara Sub-District, 2023

	Kelurahan/Desa Kelurahan/Village	Target (Rp) Target (Rp)	Realisasi (Rp) Realization (Rp)
	(1)	(2)	(3)
1	Kaladan	38 969 133	36 140 583
2	Sungai Salai Hilir	7 700 433	7 123 599
3	Sungai Salai	5 522 305	6 079 630
4	Sungai Puting	42 713 367	7 680 458
5	Pariok	10 013 303	10 279 066
6	Margasari Hilir	23 028 646	20 442 920
7	Batalas	6 617 004	2 532 972
8	Teluk Haur	5 716 008	6 212 096
9	Rawana	3 548 894	1 171 280
10	Rawana Hulu	1 559 254	1 867 575
11	Buas Buas Hilir	6 497 831	5 437 190
12	Buas Buas	5 127 261	2 408 479
13	Sawaja	2 156 408	3 425 390
Kecamatan Candi Laras Utara		159 816 500	114 298 807

Sumber/Source: Badan Pengelolaan Pajak dan Retribusi Daerah Kabupaten Tapin/Regional Tax and Retribution Management Agency of Tapin Regency

Tabel 9.1.2 Target Penerimaan Pajak Bumi dan Bangunan di Kecamatan Candi Laras Utara Tahun 2010-2022
Target of Property Tax Revenue in Candi Laras Utara Sub-District 2010-2022

Tahun Year	Target (Rp) Target (Rp)
(1)	(2)
2012	125 736 237
2013	143 679 724
2014	149 504 654
2015	138 823 480
2016	143 823 480
2017	145 411 313
2018	157 715 817
2019	149 379 066
2020	153 066 606
2021	153 169 952
2022	159 816 500
2023	

Sumber/Source: Badan Pengelolaan Pajak dan Retribusi Daerah Kabupaten Tapin/*Regional Tax and Retribution Management Agency of Tapin Regency*

BAB 10



PERBANDINGAN
ANTAR KECAMATAN
SUB DISTRICT COMPARISON

PERBANDINGAN ANTAR KECAMATAN

ULASAN

Jumlah penduduk Kabupaten Tapin pada tahun 2023 mencapai 197.893 jiwa. Penduduk Kecamatan Binuang menjadi penyumbang terbesar proporsi penduduk di Kabupaten Tapin dengan 16,44 persen, sedangkan Kecamatan Piani menjadi kecamatan dengan penduduk paling sedikit di Kabupaten Tapin dengan proporsi penduduk sebesar 3,20 persen.

Pada tahun 2023 jumlah produksi padi di Kabupaten Tapin sebanyak 196.480 ton yang terdiri dari 184.949 ton padi sawah dan 11.531 ton padi ladang. Kecamatan penghasil padi sawah terbesar adalah Kecamatan Candi Laras Utara yaitu sebanyak 47.322 ton sementara produsen padi ladang terbesar adalah Kecamatan Piani sebanyak 8.122 ton.

DESCRIPTION

The population of Tapin Regency in 2023 reached 194.893 people. Residents of Binuang District became the largest contributor to the proportion of the population in Tapin Sub-district with 16,44 percent, while Piani Sub-district became the district with the least population in Tapin District with a proportion of population of 3,20 percent.

In 2023 the amount of rice production in Tapin Regency is 196.480 tons consisting of 184.949 tons of rice paddy and 11.531 tons of field rice. The biggest rice producing sub-district is Candi Laras Utara sub-district with 47.322 tons while the biggest rice field producer is Piani Sub-district with 8.122 tons.

SUB-DISTRICT COMPARISON

Tabel 10.1.1 Jumlah Penduduk Menurut Kecamatan di Kabupaten Tapin, 2023
Table Population by Sub-District in tapin Regency, 2023

Kecamatan <i>Sub-District</i>	Penduduk <i>Population</i>
(1)	(2)
1 Benuang	32 536
2 Hatungun	9 912
3 Tapin Selatan	21 282
4 Salam Babaris	12 583
5 Tapin Tengah	21 523
6 Bungur	14 404
7 Piani	6 334
8 Lokpaikat	12 396
9 Tapin Utara	26 054
10 Bakarangan	10 978
11 Candi Laras Selatan	12 608
12 Candi Laras Utara	17 283
Kabupaten Tapin	197 893

Sumber/Source: Dinas Kependudukan dan Pencatatan Sipil Kabupaten Tapin

PERBANDINGAN ANTAR KECAMATAN

Tabel 10.1.2 Produksi Padi Sawah dan Padi Ladang Menurut Kecamatan di Kabupaten Tapin, 2023
Production of Wetland Paddy and Dryland Paddy by Sub-District in Tapin Regency, 2023

Kecamatan Sub-District	Padi Sawah (ton) Wetland Paddy	Padi Ladang (ton) Dryland Paddy
(1)	(2)	(3)
1 Binuang	8 949	1 096
2 Hatungun	2 222	1 419
3 Tapin Selatan	28 903	-
4 Salam Babaris	593	146
5 Tapin Tengah	28 642	-
6 Bungur	6 228	748
7 Piani	21	8 122
8 Lokpaikat	10 007	-
9 Tapin Utara	6 008	-
10 Bakarangan	18 575	-
11 Candi Laras Selatan	27 479	-
12 Candi Laras Utara	47 322	-
Kabupaten Tapin	184 949	11 531

Sumber/Source: Dinas Pertanian Kabupaten Tapin/ Agricultural Service of Tapin Regency

ST2023

SENSUS PERTANIAN

BerAKHLAK

Berorientasi Pelayanan Akuntabel Kompeten
Harmonis Loyal Adaptif Kolaboratif

DATA

MENCERDASKAN BANGSA

Enlighten The Nation



**BADAN PUSAT STATISTIK
KABUPATEN TAPIN**

Jl. Letjend Haryono MT Rantau 71111

Telp: (0517) 31035, Fax: (0517) 31035

Homepage: <http://tapinkab.bps.go.id> Email: bps6305@bps.go.id

ISSN 2797-2852



9 772797 285007