

10.0606 1450

LABEL SEMENTARA
SENSUS BARANG 2014

Ruang	ID	Lokasi	Petugas
B2309	21.0106.1438-1	KECIS	EKA



ISSN 0852 - 0232
3324.A 0414

33240.120

Paprus

KECAMATAN WELERI DALAM ANGKA

KECAMATAN WELERI DALAM ANGKA TAHUN 2004



315.598
Kec.
Ind.

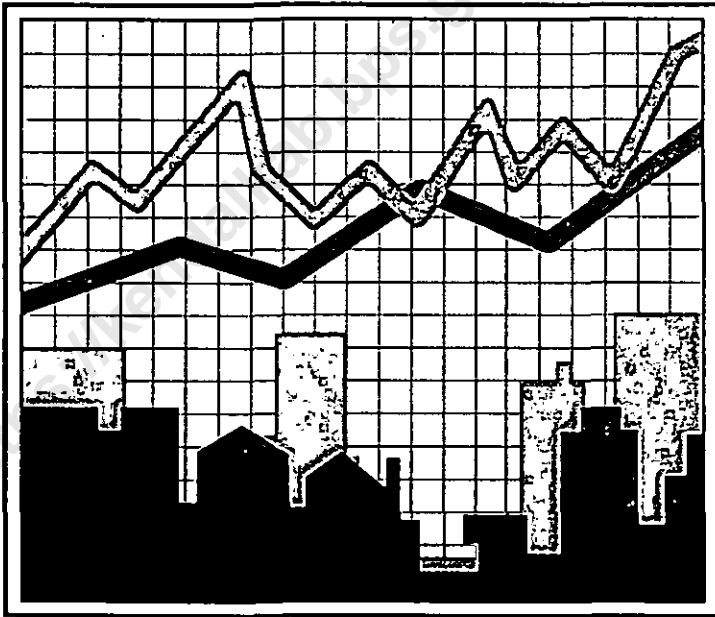
BPS Badan Pusat Statistik

Disusun Oleh :
**KOORDINATOR STATISTIK
KECAMATAN WELERI**



ISSN 0852 - 0232
3324.A 0414

KECAMATAN WELERI DALAM ANGKA TAHUN 2004



Disusun Oleh :
**KOORDINATOR STATISTIK
KECAMATAN WELERI**

BPS *Badan Pusat Statistik Kabupaten Kendal*

KATA SAMBUTAN

Assalamu'alaikum Wr. Wb.

Dengan memanjatkan puji syukur kehadirat Tuhan Yang Maha Esa dan ucapan terima kasih yang tak terhingga atas terbitnya buku "KECAMATAN WELERI DALAM ANGKA TAHUN 2004" yang dikeluarkan oleh Koordinator Statistik Kecamatan Weleri.

Buku ini merupakan sumber data dan informasi data terutama bagi penyusun perencanaan yang akurat dan komprehensif, dimana perencanaan merupakan salah satu fungsi manajemen yang sangat memerlukan dukungan data yang benar dan akurat.


Saya minta kepada segenap jajaran aparat pemerintah dan segenap komponen masyarakat Kecamatan Weleri, hendaknya buku ini dapat dijadikan sumber data dan informasi dalam pelaksanaan tugas baik di bidang pemerintahan, pembangunan, maupun kemasyarakatan di era globalisasi dan reformasi ini.

Semoga buku ini benar-benar dapat dimanfaatkan oleh semua pihak dalam rangka lebih memacu perkembangan di Kecamatan Weleri.

Wassalamu'alaikum Wr. Wb.

Weleri, April 2005

Samat Weleri



KATA PENGANTAR

Berkat rahmat Tuhan Yang Maha Esa, publikasi "KECAMATAN WELERI DALAM ANGKA TAHUN 2004" dapat tersaji. Publikasi ini merupakan publikasi yang diterbitkan setiap tahun secara berkesinambungan.

Mengingat keterbatasan kami, maka dalam penyajian ini mungkin belum memenuhi harapan bagi para konsumen data dikarenakan masih banyak kekurangannya. Namun demikian, kami sangat gembira karena dukungan dari berbagai pihak baik berupa data maupun informasi yang bisa memberikan gambaran yang sebenarnya.

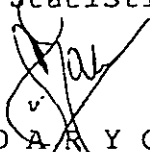
Selanjutnya kami mengharapkan saran dan kritik berbagai pihak yang bersifat membangun guna kesempurnaan publikasi yang akan datang.

Penghargaan dan ucapan terima kasih kami sampaikan kepada:

1. Yang Terhormat Bapak Camat Weleri
2. Yang Terhormat Bapak Kepala Dinas/Instansi di Kecamatan Weleri;

Semoga publikasi ini ada manfaatnya.

Weleri, April 2005
Koordinator Statistik Kec. Weleri


S U D A R Y O N O
NIP. 340008097

DAFTAR ISI

	hlm
Sambutan Camat Weleri.....	i
Kata Pengantar.....	ii
Daftar isi	iii
Daftar Grafik.....	vii
Letak Geografis	viii
Peta Wilayah Kabupaten Kendal.....	1
Peta Wilayah Kecamatan Weleri.....	2
BAB I	PEMERINTAHAN
Tabel 1.1 Luas Wilayah Dirinci Menurut Desa	3
Tabel 1.2 Jarak Desa ke Ibukota Kecamatan..	4
Tabel 1.3 Luas Wilayah Dirinci Menurut Peng gunaan	5
Tabel 1.4 Luas Tanah Sawah Menurut Jenis Pengairannya.....	7
Tabel 1.5 Luas Tanah Kering Menurut Jenis- nya.....	8
Tabel 1.6 Banyaknya Hari Hujan.....	10
Tabel 1.7 Banyaknya Curah Hujan.....	11
Tabel 2.1 Banyaknya Dusun/Dukuh, Rukun War- ga, dan Rukun Tetangga	12
Tabel 2.2 Banyaknya Balai Desa Dan Kantor Desa	13
Tabel 2.3 Banyaknya Perangkat Desa.....	14
BAB II	SOSIAL KEPENDUDUKAN
Tabel 3.1 Banyaknya Rumah Tangga dan Ba- ngunan Tempat Tinggal	15
Tabel 3.2 Kepadatan Rumah Tangga.....	16
Tabel 3.3 Banyaknya Keluarga Menurut Tahap- an.....	17

Tabel	3.4	Banyaknya Tempat Tinggal Penduduk	18
Tabel	3.5	Banyaknya Penduduk Dirinci Menurut Jenis Kelamin	19
Tabel	3.6	Kepadatan Penduduk Dirinci Per Desa.....	20
Tabel	3.7	Sex Ratio Penduduk Laki-laki Terhadap Perempuan.....	21
Tabel	3.8	Perkembangan Penduduk Per Tahun .	22
Tabel	3.9	Banyaknya Penduduk Menurut Kelompok Umur dan Jenis Kelamin.....	23
Tabel	3.11	Banyaknya Penduduk WNA.....	25
Tabel	3.12	Banyaknya Mutasi Penduduk	26
Tabel	3.13	Banyaknya Penduduk Dirinci Menurut Pendidikan	27
Tabel	3.14	Banyaknya Penduduk Dirinci Menurut Mata Pencaharian	29
Tabel	4.1	Banyaknya PUS Akseptor KB Aktif .	32
Tabel	5.1	Banyaknya Pemeluk Agama	34
Tabel	5.2	Banyaknya Tempat Ibadah	35
Tabel	5.3	Peserta Calon Jamaah Haji	36
Tabel	5.4	Banyaknya Ulama, Mubaligh, dan Khotib.....	37
Tabel	5.5	Banyaknya Nikah, Talak, Cerai dan Rujuk.....	38
Tabel	6.1	Banyaknya Sekolah TK, Murid, dan Guru	39
Tabel	6.2	Banyaknya Sekolah Dasar Negeri, Murid, dan Guru	40
Tabel	6.3	Banyaknya Sekolah Dasar Swasta, Murid, dan Guru	41
Tabel	6.4	Banyaknya Madrasah Ibtidaiyah, Murid, dan Guru	42
Tabel	6.5	Banyaknya Sekolah Lanjutan Pertama Negeri, Murid, dan Guru	43

Tabel 6.6	Banyaknya Sekolah Lanjutan Per - tama Swasata, Murid dan Guru.....	44
Tabel 6.7	Banyaknya Madrasah Tsanawiyah, Murid, dan Guru.....	45
Tabel 6.8	Banyaknya Sekolah Lanjutan Atas Negeri, Murid, dan Guru	46
Tabel 6.9	Banyaknya Sekolah Lanjutan Atas Swasta, Murid, dan Guru	47
Tabel 6.10	Banyaknya Madrasah Aliyah, Murid, dan Guru.....	48
Tabel 7.1	Banyaknya Fasilitas Kesehatan ...	49
Tabel 7.2	Banyaknya Sarana Air Bersih	51
Tabel 7.3	Banyaknya Jamban Umum, Inpres Dan Swadaya	52
Tabel 8.1	Banyaknya Penderita Cacat	53
Tabel 8.2	Banyaknya Anak Terlantar, Anak Jalanan, WTS, Waria	54

BAB III PERTANIAN, PETERNAKAN, PERKEBUNAN DAN PERIKANAN

Tabel 9.1	Luas Panen Dan Produksi Padi Sawah Dan Gogo	55
Tabel 9.2	Luas Panen Dan Produksi Padi Dan Jagung	56
Tabel 9.3	Luas Panen Dan Produksi Kacang Hijau Dan Sorghum (Cantel)	57
Tabel 9.4	Produksi Tanaman Perdagangan	58
Tabel 9.5	Produksi Tanaman Perdagangan	59
Tabel 9.6	Produksi Ikan	60
Tabel 9.7	Banyaknya Pemilik Kolam	61
Tabel 9.8	Banyaknya Unggas	62
Tabel 9.9	Banyaknya Ternak.....	64

BAB IV	PERHUBUNGAN DAN KOMUNIKASI	
Tabel 10.1	Banyaknya Sarana Angkutan Darat Kendaraan Bermotor	66
Tabel 10.2	Banyaknya Sarana Angkutan Darat Kendaraan Tak Bermotor.....	67
Tabel 10.3	Jenis Permukaan, Kondisi, dan Kelas Jalan.....	68
Tabel 11.1	Banyaknya Televisi, Radio, Lis- trik, PLN dan Telephon.....	69
BAB V	LAIN - LAIN	
Tabel 12.1	Banyaknya Lapangan Olahraga	70
Tabel 13.1	Banyaknya Surat Pemberitahuan Pajak Terdaftar.....	71
Tabel 13.2	Pemasukan Pajak Bumi Dan Bangunan	72
Tabel 13.3	Jalannya Usaha Perum Pegadaian...	73
Tabel 13.4	Pendapatan PT. KAI Stasiun Weleri	74

DAFTAR GRAFIK

Grafik 1	Luas Wilayah Dirinci Menurut Penggunaan	6
Grafik 2	Banyaknya Penduduk Menurut Kelompok Umur dan Jenis Kelamin.....	24

<https://kendalkab.bps.go.id>

BAB I
PEMERINTAHAN

<https://kendalkab.go.id>

LETAK GEOGRAFIS

1. Kecamatan Weleri terletak dalam:
Wilayah Pembantu Bupati : Weleri
Kabupaten : Kendal
Propinsi : Jawa Tengah

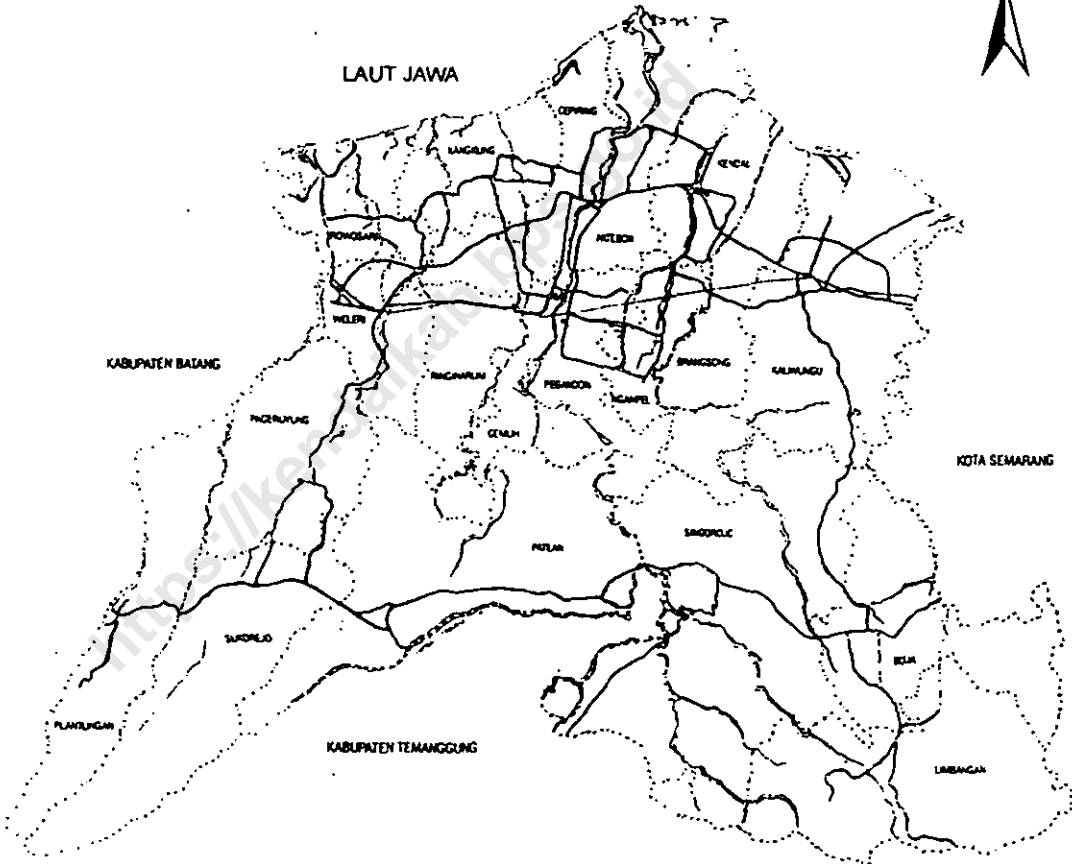
2. Batas-batas wilayah:
Sebelah utara : Kecamatan Rowosari
Sebelah selatan : Kecamatan Pageruyung
Sebelah barat : Kabupaten Batang
Sebelah timur : Kec. Rowosari/Kec. Gemuh

3. Jarak dari Ibukota Weleri ke beberapa kota:
Kota Propinsi Jawa Tengah : 50 Km
Kota Kabupaten Kendal : 18 Km
Kota Kecamatan Rowosari : 4 Km
Kota Kecamatan Pageruyung : 14 Km
Kota Kecamatan Gringsing : 3 Km
Kota Kecamatan Gringsing : 10 Km

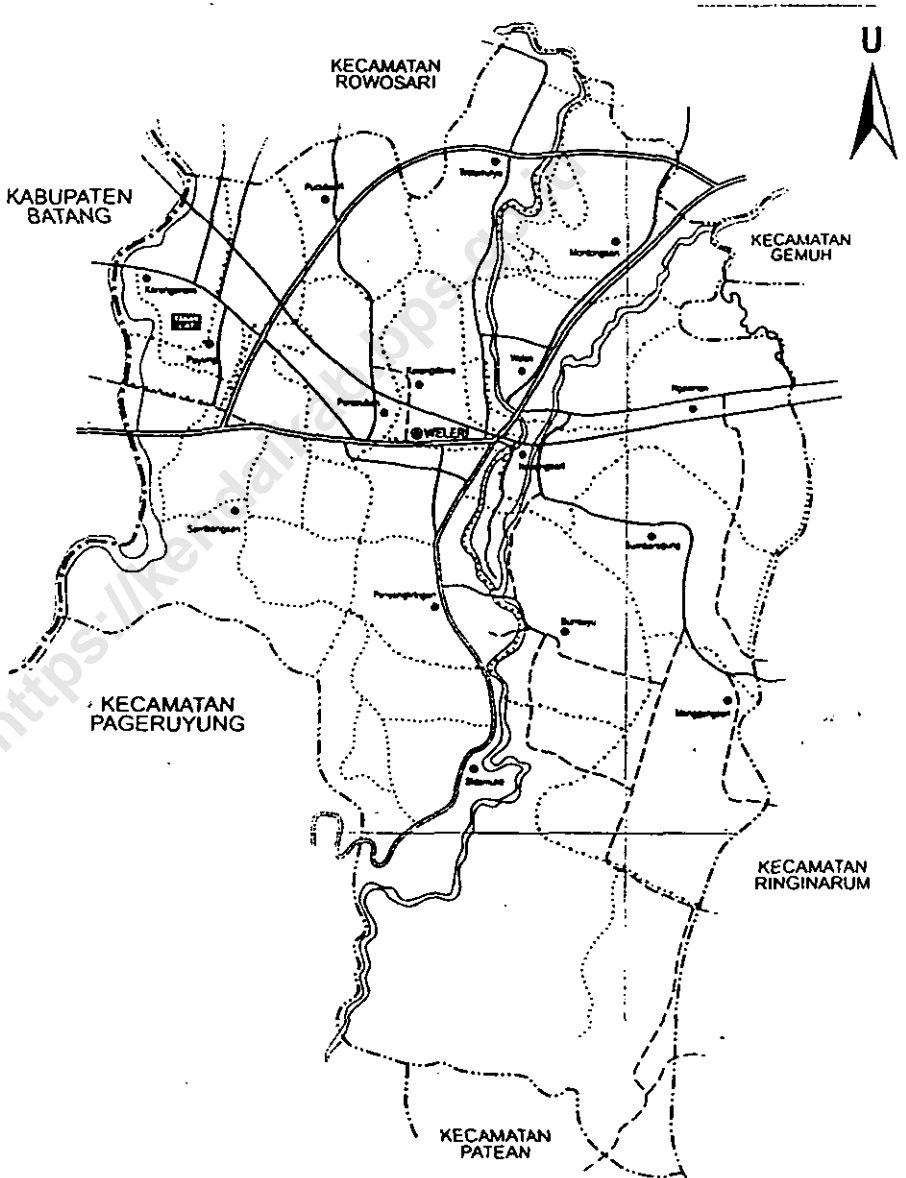
4. Ketinggian tanah:
Wilayah bagian Utara merupakan daerah dataran pantai dengan ketinggian antara 0 - 5 meter.
Wilayah bagian Selatan merupakan tanah hutar negara dengan ketinggian antara \pm 10 meter lebih.

5. Jenis Tanah : Latusol

PETA KABUPATEN KENDAL



KECAMATAN WELERI



Tabel : 1.1.

LUAS WILAYAH KECAMATAN WELERI
DIRINCI MENURUT DESA

TAHUN : 2004

DESA	LUAS	PERSENTASE
(1)	(Km ²) (2)	(%) (3)
01. Sidomukti	8,16	26,96
02. Penyangkringan	1,78	5,87
03. Bumiayu	1,61	5,30
04. Manggungsari	2,11	6,97
05. Sumberagung	2,15	7,10
06. Ngasinan	1,03	3,40
07. W e l e r i	1,38	4,56
08. Nawangsari	0,71	2,34
09. Karangdowo	0,70	2,32
10. Penaruban	1,08	3,55
11. Sambongsari	3,83	12,64
12. Karanganom	1,10	3,63
13. P a y u n g	0,58	1,91
14. Pucuksari	0,99	3,27
15. Tratemulyo	1,71	5,65
16. Montongsari	1,37	4,53
JUMLAH	30,29	100,00

BPS Kabupaten Kendal

Sumber data : Kantor Kecamatan Weleri

Catatan :

Tabel : 1.2

JARAK DESA KE IBUKOTA KECAMATAN
KECAMATAN WELERI
TAHUN : 2004

DESA	JARAK
(1)	(Km) (2)
01. Sidomukti	3,10
02. Penyangkringan	1,10
03. Bumiayu	1,30
04. Manggungsari	2,50
05. Sumberagung	1,40
06. Ngasinan	2,00
07. W e l e r i	1,20
08. Nawangsari	1,00
09. Karangdowo	0,50
10. P en a r u b a n	1,00
11. Sambongsari	1,30
12. Karanganom	2,00
13. P a y u n g	1,50
14. Pucuksari	2,10
15. Tratemulyo	2,50
16. Montongsari	3,50

Sumber data : Kantor Kecamatan Weleri

Catatan :

Tabel : 1.3

LUAS WILAYAH KECAMATAN WELERI
DIRINCI MENURUT PENGGUNAAN
TAHUN 2004

JENIS PENGGUNAAN	LUAS (Km ²)	PERSENTASE (%)
(1)	(2)	(3)
01. Tanah Sawah	11,89	39,25
02. Tanah Pekarangan	6,36	21,00
03. Tanah Tegalan	1,12	3,70
04. Tambak dan Kolam	0,00	0,00
05. Hutan	4,36	14,39
06. Perkebunan	2,90	9,57
07. Lain-lain	3,66	12,08
JUMLAH	30,29	100,00

BPS Kabupaten Kendal

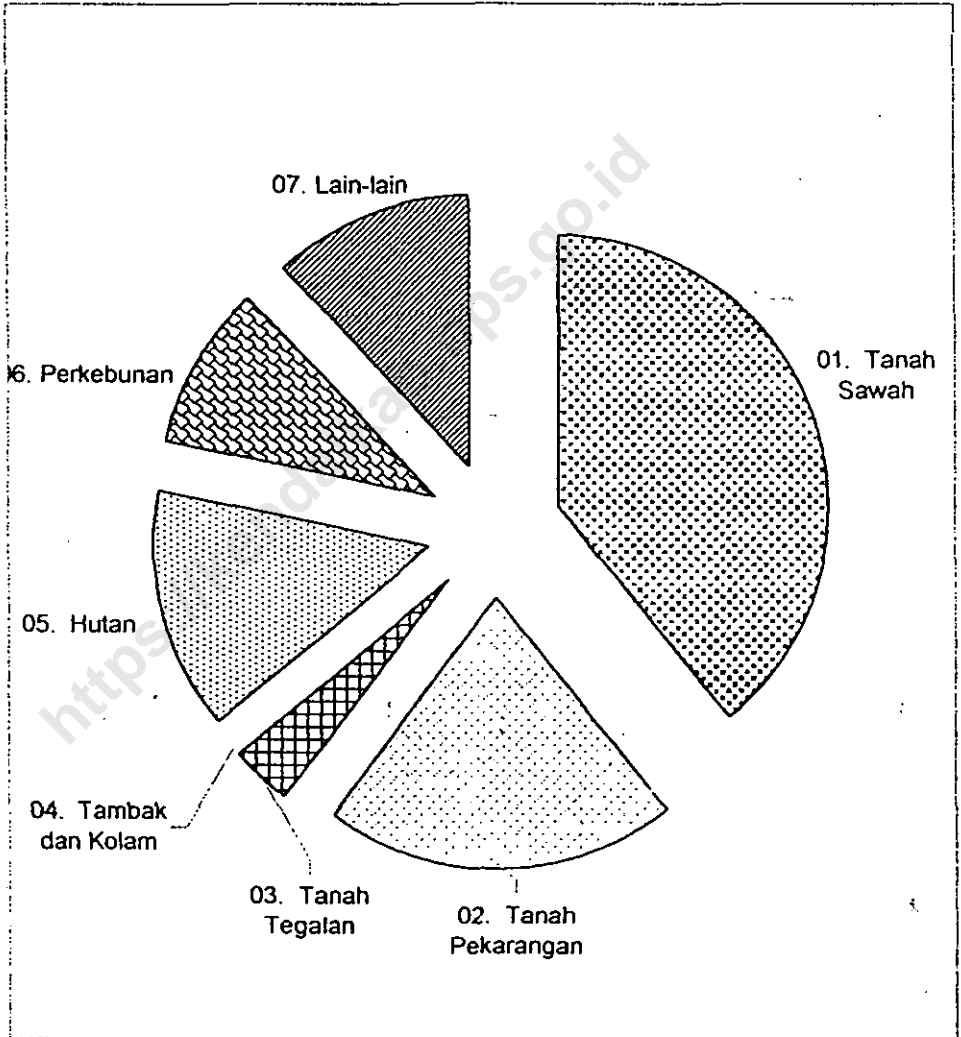
Sumber data : Statistik Kecamatan Weleri

Catatan :

Grafit : 1

LUAS WILAYAH KECAMATAN WELERI
DIRINCI MENURUT PENGGUNAAN

TAHUN 2004



BPS Kabupaten Kendal

Sumber data : Statistik Kecamatan Weleri

Catatan :

Tabel : 1.4

**LUAS TANAH SAWAH MENURUT JENIS PENGAIRANNYA
KECAMATAN WELERI**

TAHUN : 2004

DESA	TEHNIS	SETENGAH	NON	TADAH	JUMLAH	
		TEHNIS	TEHNIS	HUJAN DIUSAHAKAN		
(1)	(Ha) (2)	(Ha) (3)	(Ha) (4)	(Ha) (5)	(Ha) (6)	
01. Sidomukti	58,55	0,00	0,00	38,25	96,80	
02. Penyangkringan	22,50	0,00	0,00	0,00	22,50	
03. Bumiayu	108,67	0,00	0,00	0,00	108,67	
04. Manggungsari	149,04	0,00	0,00	0,00	149,04	
05. Sumberagung	126,43	0,00	0,00	0,00	126,43	
06. Ngasinan	57,96	0,00	0,00	0,00	57,96	
07. Weleri	63,77	0,00	0,00	0,00	63,77	
08. Nawangsari	30,35	0,00	0,00	0,00	30,35	
09. Karangdowo	40,98	0,00	0,00	0,00	40,98	
10. Penaruban	47,68	0,00	0,00	0,00	47,68	
11. Sambongsari	78,18	0,00	0,00	0,00	78,18	
12. Karanganom	50,00	0,00	0,00	0,00	50,00	
13. Payung	38,77	0,00	0,00	0,00	38,77	
14. Pucuksari	64,33	0,00	0,00	0,00	64,33	
15. Tratemulyo	117,22	0,00	0,00	0,00	117,22	
16. Montongsari	94,63	0,00	0,00	0,00	94,63	
JUMLAH	2004	1.149,06	0,00	0,00	38,25	1.187,31
	2003	1.149,06	0,00	0,00	38,25	1.187,31
	2002	1.149,06	0,00	0,00	38,25	1.187,31

BPS Kabupaten Kendal

Sumber data : Monografi DESA 2004

Catatan :

Tabel : 1.5

**LUAS TANAH KERING DIRINCI MENURUT JENISNYA
KECAMATAN WELERI**

TAHUN : 2004

DESA	PEKA-	TEGALAM	PENGGEM-	TAMBAK	KOLAM
	RANGAN		BALAN		
	(Ha)	(Ha)	(Ha)	(Ha)	(Ha)
(1)	(2)	(3)	(4)	(5)	(6)
01. Sidomukti	69,45	23,39	0,00	0,00	0,00
02. Penyangkringan	93,72	32,54	0,00	0,00	0,00
03. Bumiayu	42,27	0,00	0,00	0,00	0,00
04. Manggungsari	46,53	1,19	0,00	0,00	0,00
05. Sumberagung	69,04	13,02	0,00	0,00	0,00
06. Ngasinan	21,21	5,85	0,00	0,00	0,00
07. Weleri	48,09	4,78	0,00	0,00	0,00
08. Nawangsari	20,30	0,64	0,00	0,00	0,00
09. Karangdowo	18,66	4,43	0,00	0,00	0,00
10. Pendaruban	33,73	0,00	0,00	0,00	0,00
11. Sambongsari	43,33	7,37	0,00	0,00	0,00
12. Karanganom	37,03	5,00	0,00	0,00	0,00
13. Payung	13,30	0,00	0,00	0,00	0,00
14. Pucuksari	19,42	0,00	0,00	0,00	0,00
15. Tratemulyo	38,64	0,00	0,00	0,00	0,00
16. Montongsari	23,10	14,25	0,00	0,00	0,00
	JUMLAH	2.002,00	112,46	0,00	0,00
	2004	2.002,00	112,46	0,00	0,00
	2003	2.002,00	112,46	0,00	0,00
	2002	2.001,00	112,46	0,00	0,00

BPS Kabupaten Kendal

Sumber data : Monografi DESA 2004

Catatan :

Tabel : 1.5 (lanjutan)

**LUAS TANAH KERING DIRINCI MENURUT JENISNYA
KECAMATAN WELERI**

TAHUN : 2004

DESA	HUTAN		PERKEBUNAN		LAIN-	JUMLAH	
	RAKYAT	NEGARA	RAKYAT	NEGARA	LAIN		
	(Ha)	(Ha)	(Ha)	(Ha)	(Ha)		
(1)	(7)	(8)	(9)	(10)	(11)	(12)	
01. Sidomukti	0,00	303,25	290,25	0,00	33,24	719,58	
02. Penyangkringan	0,00	26,82	0,00	0,00	2,25	155,33	
03. Bumiayu	0,00	0,00	0,00	0,00	9,56	51,83	
04. Manggungsari	0,00	0,00	0,00	0,00	14,26	61,98	
05. Sumberagung	0,00	0,00	0,00	0,00	6,53	88,59	
06. Ngasinan	0,00	0,00	0,00	0,00	17,90	44,96	
07. Weleri	0,00	0,00	0,00	0,00	21,56	74,43	
08. Nawangsari	0,00	0,00	0,00	0,00	19,70	40,64	
09. Karangdowo	0,00	0,00	0,00	0,00	6,10	29,19	
10. Penaruban	0,00	0,00	0,00	0,00	26,14	59,87	
11. Sambongsari	0,00	105,00	0,00	0,00	149,05	304,75	
12. Karanganom	0,00	0,00	0,00	0,00	17,91	59,94	
13. Payung	0,00	0,00	0,00	0,00	5,90	19,20	
14. Pucuksari	0,00	0,00	0,00	0,00	15,19	34,61	
15. Tratemulyo	0,00	0,00	0,00	0,00	15,40	54,04	
16. Montongsari	0,00	0,00	0,00	0,00	5,07	42,42	
JUMLAH	2004	0,00	435,07	290,25	0,00	365,76	1.841,36
	2003	0,00	435,07	290,25	0,00	365,76	1.841,36
	2002	0,00	435,07	290,25	0,00	365,76	3.205,54

BPS Kabupaten Kendal

Sumber data : Monografi DESA 2004

Catatan :

Tabel : 1.6

**BANYAKNYA HARI HUJAN
KECAMATAN WELERI
TAHUN 2001 - 2004**

BULAN	2001	2002	2003	2004
(1)	(2)	(3)	(4)	(5)
01. Januari	10	17	10	9
02. Pebruari	13	14	18	9
03. Maret	14	6	6	9
04. April	8	12	6	9
05. Mei	2	5	8	9
06. Juni	10	1	1	2
07. Juli	5	0	0	2
08. Agustus	0	0	0	0
09. September	5	0	0	0
10. Oktober	8	0	5	2
11. Nopember	7	10	9	5
12. Desember	6	10	21	8
JUMLAH	88	75	84	64
Rata-rata	7	6	7	5

BPS Kabupaten Kendal

Sumber data : Pengairan Ranting Weleri

Catatan :

Tabel : 1.7

**BANYAKNYA CURAH HUJAN
KECAMATAN WELERI
TAHUN 2001 - 2004**

BULAN	2001	2002	2003	2004
(1)	(2)	(3)	(4)	(5)
01. Januari	138	287	177	265
02. Pebruari	210	594	630	259
03. Maret	234	66	139	316
04. April	115	252	142	222
05. Mei	37	77	99	187
06. Juni	107	23	14	33
07. Juli	37	0	0	15
08. Agustus	0	0	0	0
09. September	60	0	0	0
10. Oktober	170	0	63	28
11. Nopember	70	91	173	55
12. Desember	110	141	506	95
JUMLAH	1.288	1.531	1.943	1.475
Rata-rata	107	128	162	123

BPS Kabupaten Kendal

Sumber data : Pengairan Ranting Weleri

Catatan :

Tabel : 2.1

**BANYAKNYA DUSUN/DUKUH, RUKUN WARGA DAN RUKUN TETANGGA
KECAMATAN WELERI**

TAHUN : 2004

DESA	DUSUN/ DUKUH	RUKUN WARGA	RUKUN TETANGGA	
	(2)	(3)	(4)	
01. Sidomukti	6	7	41	
02. Penyangkringan	4	13	60	
03. Bumiayu	3	7	24	
04. Manggungsari	3	9	19	
05. Sumberagung	4	10	29	
06. Ngasinan	1	3	10	
07. Weleri	3	6	43	
08. Nawangsari	0	3	24	
09. Karangdowo	3	4	14	
10. Penaruban	3	7	26	
11. Sambongsari	5	6	27	
12. Karanganom	4	4	19	
13. Payung	2	2	8	
14. Pucuksari	2	4	18	
15. Tratemulyo	3	3	14	
16. Montongsari	3	5	22	
JUMLAH	2004	49	93	398
	2003	49	93	373
	2002	49	93	373

BPS Kabupaten Kendal

Sumber data : Statistik Kecamatan Weleri

Catatan :

Tabel : 2.2

**BANYAKNYA BALAI DESA DAN KANTOR DESA
KECAMATAN WELERI**

TAHUN : 2004

DESA	BALAI DESA	KANTOR DESA
(1)	(2)	(3)
01. Sidomukti	1	1
02. Penyangkringan	1	1
03. Bumiayu	1	1
04. Manggungsari	1	1
05. Sumberagung	1	1
06. Ngasinan	1	1
07. W e l e r i	1	1
08. Nawangsari	1	1
09. Karangdowo	1	1
10. Penaruban	1	1
11. Sambongsari	1	1
12. Karanganom	1	1
13. P a y u n g	1	1
14. Pucuksari	1	1
15. Tratemulyo	1	1
16. Montongsari	1	1
JUMLAH	16	16

BPS Kabupaten Kendal

Sumber data : Kantor Kecamatan Weleri

Catatan :

Tabel : 2.3

**BANYAKNYA PERANGKAT DESA
KECAMATAN WELERI
TAHUN : 2004**

DESA	KEPA LA DESA	CA RIK	KAUR		KE KEL	KE BA YAN	BA YAN NI	ULU ULU	JAGA BAYA	MO DIN	KAMI TUWO	JUM LAH
			ANG AN	BE KEL								
[1]	[2]	[3]	[4]	[5]	[6]	[7]	[8]	[9]	[10]	[11]	[12]	
01. Sidomukti	1	1	-	1	-	-	-	1	1	4	9	
02. Penyangkringan	1	1	1	1	1	-	-	-	1	4	10	
03. Bumiayu	1	1	1	-	-	1	1	1	1	3	10	
04. Manggungsari	1	1	1	1	2	1	1	-	1	3	12	
05. Sumberagung	1	1	1	-	-	1	-	1	1	4	10	
06. Ngasiman	1	1	1	1	1	-	-	-	1	1	7	
07. Weleri	1	1	1	1	-	1	-	-	1	2	8	
08. Nawangsari	1	1	1	1	1	-	-	-	1	-	6	
09. Karangdowo	1	1	-	1	-	1	-	-	1	3	8	
10. Penaruban	1	1	1	1	1	-	-	-	1	2	8	
11. Sambongsari	1	1	1	1	1	-	-	-	1	5	11	
12. Karanganom	1	1	-	1	-	1	-	-	1	4	9	
13. Payung	1	1	1	-	-	1	-	-	1	2	7	
14. Pucuksari	1	1	1	1	-	1	-	-	1	2	8	
15. Tratemulyo	1	1	1	1	1	1	-	-	1	3	10	
16. Montongsari	1	1	1	-	1	-	-	-	1	3	8	
JUMLAH	2004	16	16	13	12	9	9	2	3	16	45	141
	2003	16	16	13	12	9	9	2	3	16	45	141
	2002	16	16	13	12	9	9	2	3	16	45	141

Sumber data : Kantor Kecamatan Weleri

Catatan :

BAB II
SOSIAL KEPENDUDUKAN

<https://kendalkab.bps.go.id>

Tabel : 3.1.

BANYAKNYA RUMAH TANGGA DAN BANGUNAN TEMPAT TINGGAL
KECAMATAN WELERI

TAHUN : 2004

DESA	RUMAH	BANGUNAN
	TANGGA	TEMPAT TINGGAL
(1)	(2)	(3)
01. Sidomukti	1.358	1.320
02. Penyangkringan	1.796	1.613
03. Bumiayu	1.051	1.007
04. Manggungsari	832	977
05. Sumberagung	991	883
06. Ngasinan	350	260
07. Weleri	1.274	1.050
08. Nawangsari	635	695
09. Karangdowo	645	533
10. Penaruban	971	1.027
11. Sambongsari	1.172	940
12. Karanganom	925	788
13. Payung	344	288
14. Pucuksari	532	447
15. Tratemulyo	772	728
16. Montongsari	758	614
JUMLAH	2004	13.170
	2003	13.923
	2002	12.695

BPS Kabupaten Kendal

Sumber data : Statistik Kecamatan Weleri

Catatan :

Tabel : 3.2

**KEPADATAN RUMAH TANGGA
KECAMATAN WELERI**

TAHUN : 2004

DESA	PENDUDUK	RUMAH TANGGA	KEPADATAN (Orang/KK)	
(1)	(2)	(3)	(4)	
01. Sidomukti	5.001	1.358	4	
02. Penyangkringan	7.727	1.796	4	
03. Bumiayu	4.052	1.051	4	
04. Manggungsari	3.265	832	4	
05. Sumberagung	3.654	991	4	
06. Ngasinan	1.308	350	4	
07. W e l e r i	4.747	1.274	4	
08. Nawangsari	2.942	635	5	
09. Karangdowo	2.398	645	4	
10. Penaruban	4.280	971	4	
11. Sambongsari	4.818	1.172	4	
12. Karanganom	3.288	925	4	
13. P a y u n g	1.504	344	4	
14. Pucuksari	1.891	532	4	
15. Tratemulyo	2.840	772	4	
16. Montongsari	2.707	758	4	
JUMLAH	2004	56.422	14.406	4
	2003	55.379	14.297	4
	2002	56.590	14.151	4

BPS Kabupaten Kendal

Sumber data : Statistik Kecamatan Weleri

Catatan :

Tabel : 3.3

BANYAKNYA KELUARGA MENURUT TAHAPAN
KECAMATAN WELERI

TAHUN : 2004

DESA	PRA SEJAHTERA		SEJAHTERA I		SEJAHTERA	JUM LAH	
	ALEK	BAE	ALEK	BAE	UMI		
(1)	(2)	(3)	(4)	(5)	(6)	(7)	
01. Sidomukti	536	250	259	118	122	1.285	
02. Penyangkingan	375	253	155	477	846	2.106	
03. Bumiayu	159	415	119	192	208	1.093	
04. Manggungsari	278	347	5	36	162	828	
05. Sumberagung	282	432	25	101	182	1.022	
06. Ngasinan	125	51	114	20	38	348	
07. Weleri	286	85	215	169	478	1.233	
08. Nawangsari	102	158	63	115	148	586	
09. Karangdowo	80	119	84	143	177	603	
10. Penanuban	183	18	45	152	550	948	
11. Sambongsari	312	131	255	142	378	1.218	
12. Karanganom	251	191	53	75	282	852	
13. Payung	111	39	9	42	135	336	
14. Pucuksari	103	7	141	72	198	521	
15. Tratemulyo	367	18	189	28	178	780	
16. Montongsari	140	101	46	90	297	674	
JUMLAH	2004	3.690	2.615	1.777	1.972	4.379	14.433
	2003	3.443	2.563	1.533	1.950	4.643	14.129
	2002	3.646	2.633	1.501	1.785	4.448	14.013

BPS Kabupaten Kendal

Sumber data : PPLKB Kecamatan Weleri

Catatan : - ALEK : Alasan Ekonomi

- BAE : Bukan Alasan Ekonomi

Tabel : 3.4

**BANYAKNYA TEMPAT TINGGAL PENDUDUK
KECAMATAN WELERI**

TAHUN : 2004

DESA	PER- MANEN	SEMI PER- MANEN	PAPAN	BAMBU	JUMLAH	
(1)	(2)	(3)	(4)	(5)	(6)	
01. Sidomukti	352	278	459	231	1.320	
02. Penyangkringan	908	188	505	12	1.613	
03. Bumiayu	580	251	140	36	1.007	
04. Manggungsari	53	103	794	27	977	
05. Sumberagung	129	6	718	30	883	
06. Ngasinan	81	37	142	0	260	
07. Weleri	322	268	412	48	1.050	
08. Nawangsari	209	212	238	36	695	
09. Karangdowo	257	94	140	42	533	
10. Penaruban	418	392	217	0	1.027	
11. Sambongsari	311	65	399	165	940	
12. Karanganom	451	201	127	9	788	
13. Payung	89	35	141	23	288	
14. Pucuksari	289	18	120	20	447	
15. Tratemulyo	458	15	250	5	728	
16. Montongsari	283	248	76	7	614	
JUMLAH	2004	5.190	2.411	4.878	691	13.170
	2003	5.131	2.432	4.758	616	12.937
	2002	5.028	2.393	4.644	634	12.699

BPS Kabupaten Kendal

Sumber data : Statistik Kecamatan Weleri

Catatan :

Tabel : 3.5

**BANYAKNYA PENDUDUK DIRINCI MENURUT JENIS KELAMIN
KECAMATAN WELERI**

TAHUN : 2004

DESA	LAKI-LAKI	PEREMPUAN	JUMLAH
(1)	(2)	(3)	(4)
01. Sidomukti	2.472	2.529	5.001
02. Penyangkringan	3.796	3.931	7.727
03. Bumiayu	2.019	2.033	4.052
04. Manggungsari	1.617	1.648	3.265
05. Sumberagung	1.836	1.818	3.654
06. Ngasinan	645	663	1.308
07. Weleri	2.310	2.437	4.747
08. Nawangsari	1.438	1.504	2.942
09. Karangdowo	1.184	1.214	2.398
10. Penaruban	2.120	2.160	4.280
11. Sambongsari	2.336	2.482	4.818
12. Karanganom	1.572	1.716	3.288
13. Payung	733	771	1.504
14. Pucuksari	942	949	1.891
15. Tratemulyo	1.385	1.455	2.840
16. Montongsari	1.338	1.369	2.707
JUMLAH	2004 27.743	28.679	56.422
	2003 27.727	28.652	56.379
	2002 27.842	28.748	56.590

BPS Kabupaten Kendal

Sumber data: Monografi Desa 2004

Catatan :

Tabel : 3.6

KEPADATAN PENDUDUK
KECAMATAN WELERI

TAHUN : 2004

DESA	PENDUDUK	LUAS	KEPADATAN	
		(Km ²)	(Orang/Km ²)	
(1)	(2)	(3)	(4)	
01. Sidomukti	5.001	8,16	613	
02. Penyangkringan	7.727	1,78	4.341	
03. Bumiayu	4.052	1,61	2.527	
04. Manggungsari	3.265	2,11	1.534	
05. Sumberagung	3.654	2,15	709	
06. Ngasinan	1.308	1,03	1.272	
07. Weleri	4.747	1,38	3.424	
08. Nawangsari	2.942	0,71	4.137	
09. Karangdowo	2.398	0,70	3.424	
10. Penaruban	4.280	1,08	3.967	
11. Sambongsari	4.818	3,83	1.259	
12. Karanganom	3.288	1,10	2.992	
13. Payung	1.504	0,58	2.589	
14. Pucuksari	1.891	0,99	1.919	
15. Tratemulyo	2.840	1,71	1.657	
16. Montongsari	2.707	1,37	1.966	
JUMLAH	2004	56.422	30,29	1.863
	2003	56.379	30,29	1.862
	2002	56.343	30,29	1.860

BPS Kabupaten Kendal

Sumber data : Statistik Kecamatan Weleri

Catatan :

Tabel : 3.7

**SEX RATIO PENDUDUK LAKI-LAKI TERHADAP PEREMPUAN
KECAMATAN WELERI**

TAHUN : 2004

DESA	PENDUDUK		SEX RATIO	
	LAKI-LAKI	PEREMPUAN	(PER 1000)	
(1)	(2)	(3)	(4)	
01. Sidomukti	2.472	2.529	977	
02. Penyangkringan	3.796	3.931	966	
03. Bumiayu	2.019	2.033	993	
04. Manggungsari	1.617	1.648	981	
05. Sumberagung	1.836	1.818	1.010	
06. Ngasinan	645	663	973	
07. Weleri	2.310	2.437	948	
08. Nawangsari	1.438	1.504	956	
09. Karangdowo	1.184	1.214	975	
10. Penaruban	2.120	2.160	981	
11. Sambongsari	2.336	2.482	941	
12. Karanganom	1.572	1.716	916	
13. Payung	733	771	951	
14. Pucuksari	942	949	993	
15. Tratemulyo	1.385	1.455	952	
16. Montongsari	1.338	1.369	977	
JUMLAH	2004	27.743	28.679	967
	2003	27.727	28.652	968
	2002	27.842	28.748	968

BPS Kabupaten Kendal

Sumber data : Statistik Kecamatan Weleri

Catatan :

Tabel : 3.8

**PERKEMBANGAN PENDUDUK PER TAHUN
KECAMATAN WELERI
TAHUN 1986 - 2004**

TAHUN	PENDUDUK	PERKEMBANGAN
		PENDUDUK (%) (3)
(1)	(2)	
1986	50.437	-
1987	51.035	1,19
1988	51.533	0,98
1989	52.056	1,01
1990	52.193	0,26
1991	53.007	1,56
1992	53.226	0,41
1993	53.439	0,40
1994	53.737	0,56
1995	54.137	0,74
1996	55.915	3,28
1997	55.897	-0,03
1998	56.026	0,23
1999	56.278	0,45
2000	56.420	0,25
2001	56.605	0,33
2002	56.590	-0,03
2003	56.379	-0,37
2004	56.422	0,08

BPS Kabupaten Kendal

Sumber data : Statistik Kecamatan Weleri

Catatan :

Tabel : 3.9

**BANYAKNYA PENDUDUK MENURUT KELOMPOK UMUR
DAN JENIS KELAMIN
KECAMATAN WELERI
TAHUN : 2004**

UMUR	LAKI-LAKI	PEREMPUAN	JUMLAH
(1)	(2)	(3)	(4)
0 - 4	3.231	3.328	6.559
5 - 9	2.913	2.862	5.775
10 - 14	3.089	3.024	6.113
15 - 19	2.939	2.919	5.858
20 - 24	2.868	3.001	5.869
25 - 29	2.963	3.089	6.052
30 - 39	3.251	3.381	6.632
40 - 49	2.959	3.062	6.021
50 - 59	2.257	2.560	4.817
60 keatas	1.273	1.453	2.726
JUMLAH			
2004	27.743	28.679	56.422
2003	27.727	27.652	55.379
2002	27.842	28.748	56.590

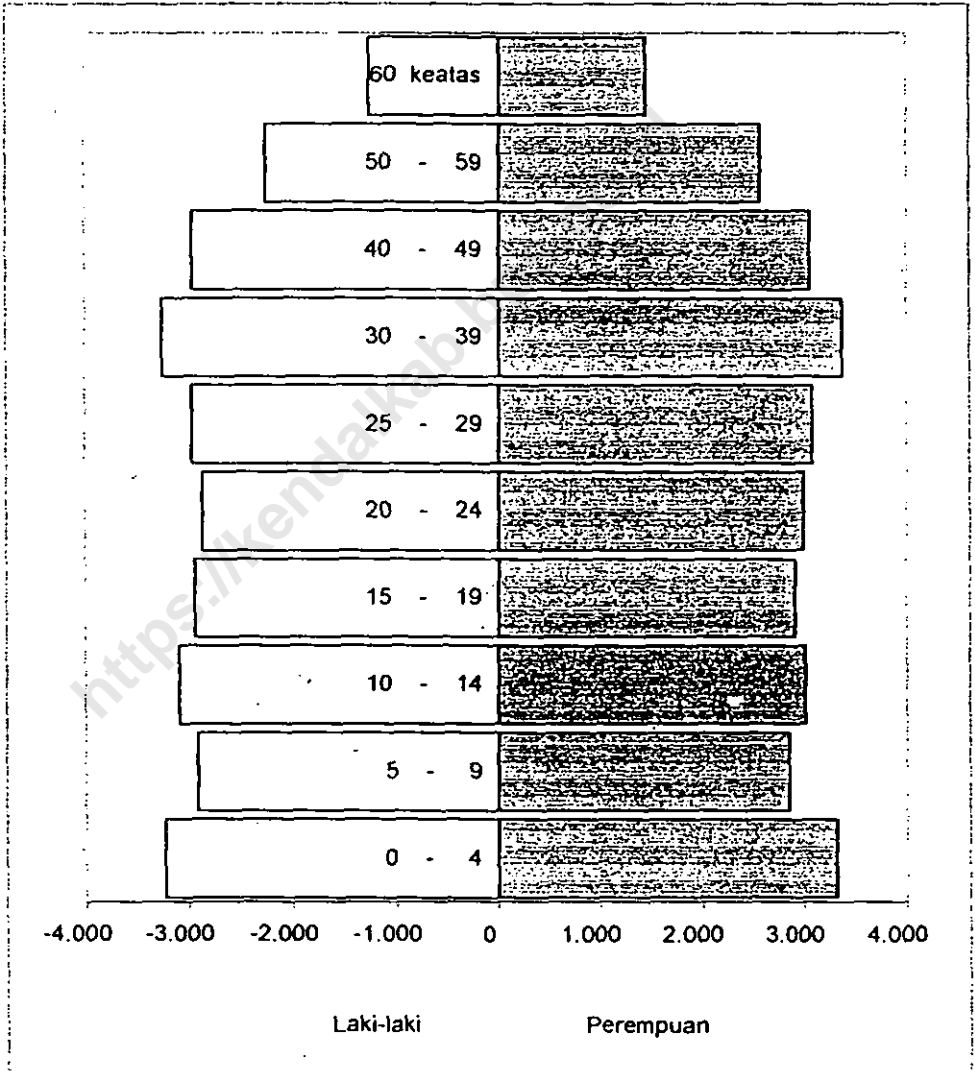
BPS Kabupaten Kendal

Sumber data : Statistik Kecamatan Weleri

Catatan :

Grafik : 2

**BANYAKNYA PENDUDUK MENURUT KELOMPOK UMUR
DAN JENIS KELAMIN
KECAMATAN WELERI
TAHUN : 2004**



Sumber data : Statistik Kecamatan Weleri

Catatan :

Tabel : 3.11

BANYAKNYA PENDUDUK WARGA NEGARA ASING
KECAMATAN WELERI

TAHUN : 2004

DESA	W N A	W N A	JUMLAH
	CINA	LAINNYA	
(1)	(2)	(3)	(4)
01. Sidomukti	0	0	0
02. Penyangkringan	1	0	1
03. Bumiayu	0	0	0
04. Manggungsari	0	0	0
05. Sumberagung	0	0	0
06. Ngasinan	0	0	0
07. Weleri	0	0	0
08. Nawangsari	0	0	0
09. Karangdowo	2	0	2
10. Penaruban	2	0	2
11. Sambongsari	0	0	0
12. Karanganom	0	0	0
13. Payung	0	0	0
14. Pucuksari	0	0	0
15. Tratemulyo	0	0	0
16. Montongsari	0	0	0
JUMLAH	2004	0	5
	2003	0	5
	2002	0	5

BPS Kabupaten Kendal

Sumber data : Statistik Kecamatan Weleri

Catatan :

Tabel : 3.12

BANYAKNYA MUTASI PENDUDUK
KECAMATAN WELERI

TAHUN : 2004

DESA	KELA- HIRAN	KEMA- TIAN	DATANG	PERGI	
(1)	(2)	(3)	(4)	(5)	
01. Sidomukti	8	33	6	26	
02. Penyangkringan	35	12	40	5	
03. Bumiayu	14	23	6	6	
04. Manggungsari	29	36	12	72	
05. Sumberagung	36	33	27	27	
06. Ngasinan	3	23	8	21	
07. W e l e r i	10	37	14	36	
08. Nawangsari	7	25	2	24	
09. Karangdowo	13	16	22	7	
10. Penaruban	9	19	7	29	
11. Sambongsari	37	3	42	3	
12. Karanganom	3	15	8	26	
13. P a y u n g	10	20	2	25	
14. Pucuksari	13	9	5	6	
15. Tratemulyo	3	18	2	32	
16. Montongsari	38	14	28	12	
JUMLAH	2003	268	336	231	357
	2002	225	198	99	121
	2001	415	272	203	153

BPS Kabupaten Kendal

Sumber data : Kantor Kecamatan Weleri

Catatan :

Tabel : 3.13

**BANYAKNYA PENDUDUK DI ATAS 5 TAHUN
DIRINCI MENURUT PENDIDIKAN
KECAMATAN WELERI
TAHUN : 2004**

DESA	TIDAK	TIDAK	BELUM	TAMAT SD	
	SEKOLAH	TAMAT SD			
(1)	(2)	(3)	(4)	(5)	
01. Sidomukti	170	189	623	2.383	
02. Penyangkringan	800	2.250	1.312	1.088	
03. Bumiayu	828	286	422	1.241	
04. Manggungsari	6	185	362	2.005	
05. Sumberagung	334	430	426	1.521	
06. Ngasinan	83	61	151	391	
07. Weleri	444	291	851	888	
08. Nawangsari	0	226	124	1.493	
09. Karangdowo	98	95	482	649	
10. Penaruban	147	97	495	2.005	
11. Sambongsari	214	331	983	1.411	
12. Karanganom	35	894	451	886	
13. Payung	64	82	231	505	
14. Pucuksari	29	122	44	1.251	
15. Tratemulyo	264	19	316	1.402	
16. Montongsari	439	408	258	676	
JUMLAH	2004	3.960	5.966	7.531	19.795
	2003	4.640	7.598	8.029	16.972
	2002	5.092	6.782	8.216	18.212

BPS Kabupaten Kendal

Sumber data : Statistik Kecamatan Weleri

Catatan :

Tabel : 3.13 (Lanjutan)

BANYAKNYA PENDUDUK DI ATAS 5 TAHUN
DIRINCI MENURUT PENDIDIKAN
KECAMATAN WELERI
TAHUN : 2004

DESA	TAMAT			
	SLTP	SLTA	PT /AKADEMI	
(1)	(6)	(7)	(8)	
01. Sidomukti	487	389	38	
02. Penyangkringan	702	928	119	
03. Bumiayu	465	345	56	
04. Manggungsari	270	187	14	
05. Sumberagung	426	183	9	
06. Ngasinan	218	246	47	
07. Weleri	587	681	163	
08. Nawangsari	436	292	29	
09. Karangdowo	398	311	79	
10. Penaruban	111	743	57	
11. Sambongsari	841	376	121	
12. Karangnom	229	213	25	
13. Payung	160	203	34	
14. Pucuksari	94	70	13	
15. Tratemulyo	202	317	56	
16. Montongsari	352	251	39	
JUMLAH	2004	5.978	5.735	899
	2003	5.770	5.149	811
	2002	6.011	5.017	813

BPS Kabupaten Kendal

Sumber data : Statistik Kecamatan Weleri

Catatan :

Tabel : 3.14

**BANYAKNYA PENDUDUK DIATAS 10 TAHUN YANG BEKERJA
DIRINCI MENURUT MATA PENCAHARIAN
KECAMATAN WELERI
TAHUN : 2004**

DESA	PERTANIAN		PERTAMBANGAN DAN PENGGAJIAN		INDUSTRI PENGOLAHAN	
	PENGU - SAHA	BURUH	PENGU - SAHA	BURUH	PENGU - SAHA	BURUH
(1)	(2)	(3)	(4)	(5)	(6)	(7)
01. Sidomukti	321	3.078	1	12	1	4
02. Penyangkringan	38	128	0	18	11	89
03. Bumiayu	27	675	4	20	3	6
04. Manggungsari	243	1.530	1	30	5	50
05. Sumberagung	240	1.777	0	0	33	74
06. Ngasinan	39	241	2	6	3	4
07. Weleri	26	57	0	0	11	437
08. Nawangsari	53	21	0	0	2	32
09. Karangdowo	107	87	0	0	15	36
10. Penaruban	113	17	0	0	3	15
11. Sambongsari	97	197	0	0	4	236
12. Karanganom	119	360	0	55	1	5
13. Payung	117	63	0	0	5	22
14. Pucuksari	188	25	0	0	2	6
15. Tratemulyo	248	206	0	0	3	14
16. Montongsari	223	925	0	0	1	20
JUMLAH 2004	2.199	9.387	8	141	103	1.050

Sumber data : Statistik Kecamatan Weleri

Catatan :

Tabel : 3.14 Lanjutan

**BANYAKNYA PENDUDUK DIATAS 10 TAHUN YANG BEKERJA
DIRINCI MENURUT MATA PENCAHARIAN
KECAMATAN WELERI
TAHUN : 2004**

DESA	LISTRIK, GAS DAN AIR MINUM		BANGUNAN		PERDAGANGAN, HOTEL DAN RESTORAN	
	PENGU- SAHA	BURUH	PENGU- SAHA	BURUH	PENGU- SAHA	BURUH
(1)	(8)	(9)	(10)	(11)	(12)	(13)
01. Sidomukti	0	0	1	112	22	26
02. Penyangkringan	0	12	37	488	182	264
03. Burniayu	0	4	1	60	28	175
04. Manggungsari	0	0	1	30	5	50
05. Sumberagung	0	8	1	5	33	60
06. Ngasinan	0	1	3	20	24	40
07. Weleri	0	7	2	457	449	562
08. Nawangsari	0	0	0	246	38	668
09. Karangdowo	0	0	0	48	377	48
10. Penaruban	0	0	0	474	20	40
11. Sambongsari	0	0	0	268	35	265
12. Karanganom	0	0	3	115	40	135
13. Payung	0	0	0	12	19	341
14. Pucuksari	0	1	0	21	14	38
15. Tratemulyo	0	5	0	22	22	39
16. Montongsari	0	3	2	185	16	98
JUMLAH 2004	0	41	51	2.573	1.324	2.849

BPS Kabupaten Kendal

Sumber data : Statistik Kecamatan Weleri

Cetakan :

Tabel : 3.14 Lanjutan

**BANYAKNYA PENDUDUK DIATAS 10 TAHUN YANG BEKERJA
DIRINCI MENURUT MATA PENCAHARIAN
KECAMATAN GEMUH
TAHUN 2004**

DESA	PENGANGKUTAN DAN KOMUNIKASI		KEUANGAN DAN PERSEWAAN		JASA-JASA		JUMLAH
	PENGU- SAHA	BURUH	PENGU- SAHA	BURUH	PENGU- SAHA	BURUH	
(1)	(14)	(15)	(16)	(17)	(18)	(19)	(20)
01. Sidomukti	8	12	5	16	15	183	3.817
02. Penyangkringan	88	137	10	36	96	388	2.022
03. Bumiayu	1	140	1	4	7	88	1.244
04. Manggungsari	0	8	0	0	8	32	1.993
05. Sumberagung	11	74	0	4	15	489	2.824
06. Ngasinan	21	32	0	2	7	48	493
07. Wel eri	67	128	3	16	78	231	2.541
08. Nawangsari	5	86	2	36	0	1.173	2.362
09. Karangdowo	3	67	0	14	0	34	836
10. Penaruban	23	35	3	40	0	43	826
11. Sambongsari	3	234	2	6	6	126	1.479
12. Karanganom	52	142	4	12	12	43	1.098
13. Payung	13	30	2	6	8	514	1.152
14. Pucuksari	13	23	0	0	5	162	498
15. Tratemulyo	8	12	3	0	0	24	606
16. Montongsari	28	76	0	7	7	369	1.960
JUMLAH 2004	344	1.236	35	199	264	3.947	25.751

BPS Kabupaten Kendal

Sumber data : Kantor Kecamatan Wel eri

Catatan :

Tabel : 4.1.

**BANYAKNYA PUS AKSEPTOR KB AKTIF
KECAMATAN WELERI**

TAHUN : 2004

DESA	PUS	KONTRASEPSI			
		IUD	PIL	KONDOM	
(1)	(2)	(3)	(4)	(5)	
01. Sidomukti	942	19	155	0	
02. Penyangkringan	1.326	41	373	3	
03. Bumiayu	757	7	204	0	
04. Manggungsari	624	7	123	0	
05. Sumberagung	627	2	190	0	
06. Ngasinan	249	5	60	0	
07. Weleri	824	28	169	0	
08. Nawangsari	445	4	126	0	
09. Karangdowo	356	2	113	0	
10. Penaruban	636	20	122	1	
11. Sambongsari	855	15	211	3	
12. Karanganom	586	17	160	0	
13. Payung	221	1	66	3	
14. Pucuksari	359	6	80	0	
15. Tratemulyo	523	25	129	0	
16. Montongsari	436	1	123	3	
JUMLAH	2004	9.766	200	2.404	13
	2003	9.750	212	2.545	18
	2002	9.459	220	2.355	21

BPS Kabupaten Kendal

Sumber data : PPLKB Kecamatan Weleri

Catatan :

Tabel : 4.1. (lanjutan)

**BANYAKNYA PUS AKSEPTOR KB AKTIF
KECAMATAN WELERI**

TAHUN : 2004

DESA	KONTRASEPSI					
	INP	SUNTIK	MOP	MOW	JUMLAH	
(1)	(6)	(7)	(8)	(9)	(10)	
01. Sidomukti	213	274	7	46	714	
02. Penyangkringan	65	393	5	76	956	
03. Burniayu	115	206	15	29	576	
04. Manggungsari	123	137	45	47	482	
05. Sumberagung	51	191	12	32	478	
06. Ngasinan	25	83	14	5	197	
07. Weleri	64	307	10	62	640	
08. Nawangsari	11	185	1	21	348	
09. Karangdowo	0	151	1	7	274	
10. Penaruban	8	292	6	22	471	
11. Sambongsari	97	274	3	50	653	
12. Karanganom	60	200	3	23	463	
13. Payung	11	74	1	12	168	
14. Pucuksari	13	178	0	3	280	
15. Tratemulyo	7	212	5	17	395	
16. Montongsari	9	164	6	28	334	
JUMLAH	2004	872	3.326	134	480	7.429
	2003	857	3.026	133	468	7.101
	2002	874	3.053	147	451	7.086

BPS Kabupaten Kendal

Sumber data : PPLKB Kecamatan Weleri

Catatan :

Tabel : 5.1

**BANYAKNYA PEMELUK AGAMA
KECAMATAN WELERI**

TAHUN : 2004

DESA	ISLAM	KRISTEN		BUDHA	HINDU	LAINNYA	
		PROT.	KTL				
(1)	(2)	(3)	(4)	(5)	(6)	(7)	
01. Sidomukti	4.940	4	57	0	0	0	
02. Penyangkringan	7.475	165	71	16	0	0	
03. Bumiayu	3.997	12	40	3	0	0	
04. Manggungsari	3.250	11	0	4	0	0	
05. Sumberagung	3.617	0	28	9	0	0	
06. Ngasinan	1.304	0	4	0	0	0	
07. Weleri	4.607	18	116	6	0	0	
08. Nawangsari	2.527	228	173	14	0	0	
09. Karangdowo	2.198	86	101	2	11	0	
10. Penaruban	4.209	30	20	21	0	0	
11. Sambongsari	4.653	79	86	0	0	0	
12. Karanganom	3.270	0	17	0	1	0	
13. Payung	1.487	2	15	0	0	0	
14. Pucuksari	1.891	0	0	0	0	0	
15. Tratemulyo	2.840	0	0	0	0	0	
16. Montongsari	2.681	5	21	0	0	0	
JUMLAH	2004	54.946	640	749	75	12	0
	2003	54.791	615	882	72	19	0
	2002	54.094	680	724	86	3	0

Sumber data : Statistik Kecamatan Weleri

BPS Kabupaten Kendal

Tabel : 5.2

**BANYAKNYA TEMPAT IBADAH
KECAMATAN WELERI**

TAHUN : 2004

DESA	MASJID	MUSHOLA	GEREJA	KUIL/ PURA	
(1)	(2)	(3)	(4)	(5)	
01. Sidomukti	4	12	1	0	
02. Penyangkringan	2	18	2	0	
03. Bumiayu	2	8	0	0	
04. Manggungsari	2	12	0	0	
05. Sumberagung	2	13	0	0	
06. Ngasinan	2	3	0	0	
07. Weleri	1	11	0	0	
08. Nawangsari	1	7	2	0	
09. Karangdowo	3	6	0	0	
10. Penaruban	2	11	1	0	
11. Sambongsari	3	15	2	0	
12. Karanganom	3	10	0	0	
13. Payung	1	6	0	0	
14. Pucuksari	2	5	0	0	
15. Tratemulyo	3	7	0	0	
16. Montongsari	1	4	0	0	
JUMLAH	2004	34	148	8	0
	2003	33	129	8	0
	2002	33	129	8	0

BPS Kabupaten Kendal

Sumber data : Statistik DESA di Kecamatan Weleri
Catatan :

Tabel : 5.3

PESERTA CALON JAMAAH HAJJ
KECAMATAN WELERI
TAHUN: 2000 - 2003

DESA	2002	2003	2004
(1)	(2)	(3)	(4)
01. Sidomukti	3	3	6
02. Penyangkringan	10	7	22
03. Bumiayu	5	0	0
04. Manggungsari	4	6	0
05. Sumberagung	2	2	0
06. Ngasinan	3	0	0
07. Weleri	6	2	9
08. Nawangsari	2	2	7
09. Karangdowo	5	8	9
10. Penaruban	4	7	13
11. Sambongsari	7	2	0
12. Karanganom	4	1	0
13. Payung	0	1	3
14. Pucuksari	2	2	7
15. Tratemulyo	2	2	0
16. Montongsari	4	2	1
JUMLAH	63	47	77

BPS Kabupaten Kendal

Sumber data : KUA Kecamatan Weleri

Catatan :

Tabel : 5.4

**BANYAKNYA ULAMA, MUBALIGH, DAN KHOTIB
KECAMATAN WELERI**

TAHUN : 2004

DESA	ULAMA	MUBALIGH	KHOTIB
(1)	(2)	(3)	(4)
01. Sidomukti	1	2	10
02. Penyangkringan	1	2	10
03. Bumiayu	1	1	10
04. Manggungsari	1	0	10
05. Sumberagung	1	1	5
06. Ngasinan	1	1	5
07. Weleri	3	3	5
08. Nawangsari	1	1	5
09. Karangdowo	2	2	5
10. Penaruban	2	2	5
11. Sambongsari	3	1	10
12. Karanganom	1	1	5
13. Payung	1	0	5
14. Pucuksari	1	1	10
15. Tratemulyo	1	1	5
16. Montongsari	1	1	5
JUMLAH			
2004	22	20	110
2003	22	20	110
2002	22	20	110

BPS Kabupaten Kendal

Sumber data : KUA Kecamatan Weleri

Catatan :

Tabel :5.5

**BANYAKNYA NIKAH, TALAK, CERAIDAN RUJUK
KECAMATAN WELERI
TAHUN : 2004**

DESA	NIKAH	TALAK	CERAIDAN	RUJUK	
(1)	(2)	(3)	(4)	(5)	
01. Sidomukti	51	2	1	0	
02. Penyangkringan	75	4	8	0	
03. Bumiayu	32	0	5	0	
04. Manggungsari	27	1	4	0	
05. Sumberagung	35	4	4	0	
06. Ngasinan	9	0	0	0	
07. Weleri	43	12	2	0	
08. Nawangsari	15	0	2	0	
09. Karangdowo	18	1	3	0	
10. Penaruban	33	1	3	0	
11. Sambongsari	38	5	3	0	
12. Karanganom	12	0	2	0	
13. Payung	23	0	1	0	
14. Pucuksari	9	3	3	0	
15. Tratemulyo	12	1	4	0	
16. Montongsari	10	0	2	0	
JUMLAH	2004	442	34	47	0
	2003	473	3	0	0
	2002	525	30	46	0

BPS Kabupaten Kendal

Sumber data : KUA Kecamatan Weleri

Catatan :

Tabel : 6.1

BANYAKNYA SEKOLAH TK, MURID DAN GURU
KECAMATAN WELERI

TAHUN : 2004

DESA	SEKOLAH	MURID	GURU	
(1)	(2)	(3)	(4)	
01. Sidomukti	2	118	4	
02. Penyangkringan	2	227	10	
03. Bumiayu	2	93	5	
04. Manggungsari	1	20	2	
05. Sumberagung	1	22	2	
06. Ngasinan	1	35	2	
07. Wel eri	2	126	6	
08. Nawangsari	1	72	4	
09. Karangdowo	2	78	5	
10. Penaruban	4	173	10	
11. Sambongsari	1	34	2	
12. Karanganom	3	130	7	
13. Payung	4	180	18	
14. Pucuksari	1	35	2	
15. Tratemulyo	1	32	2	
16. Montongsari	1	69	3	
JUMLAH	2004	29	1.444	84
	2003	27	1.348	73
	2002	27	1.402	69

Sumber data : Masing-masing Sekolah di Kecamatan Weleri

Catatan :

Tabel : 6.2

**BANYAKNYA SEKOLAH DASAR NEGERI, MURID DAN GURU
KECAMATAN WELERI**

TAHUN : 2004

DESA	SEKOLAH	MURID	GURU	
(1)	(2)	(3)	(4)	
01. Sidomukti	3	633	19	
02. Penyangkringan	5	1.138	50	
03. Bumiayu	2	278	16	
04. Manggungsari	2	375	12	
05. Sumberagung	3	402	25	
06. Ngasinan	1	137	7	
07. Weleri	3	495	21	
08. Nawangsari	1	208	7	
09. Karangdowo	1	202	8	
10. Penaruban	2	403	15	
11. Sambongsari	2	559	19	
12. Karanganom	2	319	12	
13. Payung	1	170	6	
14. Pucuksari	1	263	6	
15. Tratemulyo	2	318	14	
16. Montongsari	2	379	15	
JUMLAH	2004	33	6.279	252
	2003	34	7.221	285
	2002	33	6.662	217

BPS Kabupaten Kendal

Sumber data : Masing-masing Sekolah di Kecamatan Weleri

Catatan :

Tabel : 6.3

**BANYAKNYA SEKOLAH DASAR SWASTA, MURID DAN GURU
KECAMATAN WELERI
TAHUN : 2004**

DESA	SEKOLAH	MURID	GURU
(1)	(2)	(3)	(4)
01. Sidomukti	0	0	0
02. Penyangkringan	1	232	9
03. Bumiayu	0	0	0
04. Manggungsari	0	0	0
05. Sumberagung	0	0	0
06. Ngasinan	0	0	0
07. Weleri	1	142	6
08. Nawangsari	0	0	0
09. Karangdowo	0	0	0
10. Penaruban	0	0	0
11. Sambongsari	0	0	0
12. Karanganom	1	60	11
13. Payung	0	0	0
14. Pucuksari	0	0	0
15. Tratemulyo	0	0	0
16. Montongsari	0	0	0
JUMLAH			
2004	3	434	26
2003	2	265	15
2002	2	354	14

BPS Kabupaten Kendal

Sumber data : Masing-masing Sekolah di Kecamatan Weleri
Catatan :

Tabel : 6.4

**BANYAKNYA MADRASAH IBTIDAYAH, MURID DAN GURU
KECAMATAN WELERI
TAHUN : 2004**

DESA	SEKOLAH	MURID	GURU	
(1)	(2)	(3)	(4)	
01. Sidomukti	0	0	0	
02. Penyangkringan	0	0	0	
03. Bumiayu	0	0	0	
04. Manggungsari	0	0	0	
05. Sumberagung	0	0	0	
06. Ngasinan	0	0	0	
07. Weleri	1	40	6	
08. Nawangsari	0	0	0	
09. Karangdowo	1	131	7	
10. Penaruban	0	0	0	
11. Sambongsari	1	70	6	
12. Karanganom	0	0	0	
13. Payung	0	0	0	
14. Pucuksari	0	0	0	
15. Tratemulyo	0	0	0	
16. Montongsari	0	0	0	
JUMLAH	2004	3	241	19
	2003	3	223	18
	2002	3	245	21

BPS Kabupaten Kendal

Sumber data : Masing-masing Sekolah di Kecamatan Weleri
Catatan :

Tabel : 6.5

**BANYAKNYA SEKOLAH LANJUTAN PERTAMA NEGERI, MURID DAN GURU
KECAMATAN WELERI**

TAHUN : 2004

DESA	SEKOLAH	MURID	GURU	
(1)	(2)	(3)	(4)	
01. Sidomukti	0	0	0	
02. Penyangkringan	0	0	0	
03. Bumiayu	0	0	0	
04. Mangungsari	0	0	0	
05. Sumberagung	1	551	35	
06. Ngasinan	0	0	0	
07. Weleri	1	748	44	
08. Nawangsari	0	0	0	
09. Karangdowo	0	0	0	
10. Pendaruban	0	0	0	
11. Sambongsari	0	0	0	
12. Karanganom	0	0	0	
13. Payung	0	0	0	
14. Pucuksari	0	0	0	
15. Tratemulyo	0	0	0	
16. Montongsari	0	0	0	
JUMLAH	2004	2	1.299	79
	2003	2	1.244	75
	2002	2	1.189	70

BPS Kabupaten Kendal

Sumber data : Masing-masing Sekolah di Kecamatan Weleri

Catatan : Termasuk SLTP Kejuruan Negeri

Tabel : 6.6

**BANYAKNYA SEKOLAH LANJUTAN PERTAMA SWASTA, MURID DAN GURU
KECAMATAN WELERI
TAHUN : 2004**

DESA	SEKOLAH	MURID	GURU	
(1)	(2)	(3)	(4)	
01. Sidomukti	0	0	0	
02. Penyangkringan	0	0	0	
03. Bumiayu	0	0	0	
04. Manggungsari	0	0	0	
05. Sumberagung	0	0	0	
06. Ngasinan	0	0	0	
07. Weleri	0	0	0	
08. Nawangsari	1	334	17	
09. Karangdowo	0	0	0	
10. Penaruban	3	1.246	59	
11. Sambongsari	0	0	0	
12. Karanganom	0	0	0	
13. Payung	0	0	0	
14. Pucuksari	0	0	0	
15. Tratemulyo	0	0	0	
16. Montongsari	1	178	13	
JUMLAH	2004	5	1.758	89
	2003	5	1.585	84
	2002	4	2.026	72

BPS Kabupaten Kendal

Sumber data : Masing-masing Sekolah di Kecamatan Weleri
Catatan : Termasuk SLTP Kejuruan Swasta

Tabel : 6.7

BANYAKNYA MADRASAH TSANAWIYAH, MURID DAN GURU
KECAMATAN WELERI
TAHUN : 2004

DESA	SEKOLAH	MURID	GURU	
(1)	(2)	(3)	(4)	
01. Sidomukti	0	0	0	
02. Penyangkringan	0	0	0	
03. Bumiayu	0	0	0	
04. Mangungsari	0	0	0	
05. Sumberagung	0	0	0	
06. Ngasinan	0	0	0	
07. Weleri	0	0	0	
08. Nawangsari	0	0	0	
09. Karangdowo	0	0	0	
10. Penaruban	1	195	15	
11. Sambongsari	2	131	25	
12. Kajanganom	0	0	0	
13. Payung	0	0	0	
14. Pucuksari	0	0	0	
15. Tratemulyo	0	0	0	
16. Montongsari	0	0	0	
JUMLAH	2004	3	326	40
	2003	3	554	59
	2002	3	380	56

BPS Kabupaten Kendal

Sumber data : Masing-masing Sekolah di Kecamatan Weleri

Catatan :

Tabel : 6.8

**BANYAKNYA SEKOLAH LANJUTAN ATAS NEGERI, MURID DAN GURU
KECAMATAN WELERI
TAHUN : 2004**

DESA	SEKOLAH	MURID	GURU	
(1)	(2)	(3)	(4)	
01. Sidomukti	0	0	0	
02. Penyangkringan	0	0	0	
03. Bumiayu	0	0	0	
04. Manggungsari	0	0	0	
05. Sumberagung	0	0	0	
06. Ngasinan	0	0	0	
07. Wel eri	0	0	0	
08. Nawangsari	0	0	0	
09. Karangdowo	0	0	0	
10. Penaruban	0	0	0	
11. Sambongsari	0	0	0	
12. Karanganom	1	756	35	
13. Payung	0	0	0	
14. Pucuksari	0	0	0	
15. Tratemulyo	0	0	0	
16. Montongsari	0	0	0	
JUMLAH	2004	1	756	35
	2003	1	482	40
	2002	1	770	39

BPS Kabupaten Kendal

Sumber data : Masing-masing Sekolah di Kecamatan Weleri
Catatan : Termasuk SLTA Kejuruan Negeri

Tabel : 6.9

**BANYAKNYA SEKOLAH LANJUTAN ATAS SWASTA, MURID DAN GURU
KECAMATAN WELERI**

TAHUN : 2004

DESA	SEKOLAH	MURID	GURU
(1)	(2)	(3)	(4)
01. Sido:mukti	0	0	0
02. Penyangkringan	3	1.014	71
03. Bumiayu	0	0	0
04. Manggungsari	0	0	0
05. Sumberagung	0	0	0
06. Ngasinan	0	0	0
07. Weleri	0	0	0
08. Nawangsari	0	0	0
09. Karangdowo	0	0	0
10. Penaruban	1	627	25
11. Sambongsari	1	962	46
12. Karanganom	0	0	0
13. Payung	0	0	0
14. Pucuksari	0	0	0
15. Tratemulyo	0	0	0
16. Montongsari	0	0	0
JUMLAH	2004	5	2.603
	2003	5	1.264

BPS Kabupaten Kendal

Sumber data : Masing-masing Sekolah di Kecamatan Weleri
Catatan : Termasuk SLTA Kejuruan Swasta

Tabel : 6.10

**BANYAKNYA MADRASAH ALIYAH, MURID DAN GURU
KECAMATAN WELERI
TAHUN : 2004**

DESA	SEKOLAH	MURID	GURU
(1)	(2)	(3)	(4)
01. Sidomukti	0	0	0
02. Penyangkringan	0	0	0
03. Bumiayu	0	0	0
04. Mangungsari	0	0	0
05. Sumberagung	0	0	0
06. Ngasinan	0	0	0
07. Weleri	0	0	0
08. Nawangsari	0	0	0
09. Karangdowo	0	0	0
10. Pendaruban	1	154	20
11. Sambongsari	1	80	14
12. Karanganom	0	0	0
13. Payung	0	0	0
14. Pucuksari	0	0	0
15. Tratemulyo	0	0	0
16. Montongsari	0	0	0
JUMLAH	2004	234	34
	2003	269	32
	2002	269	32

BPS Kabupaten Kendal

Sumber data : Masing-masing Sekolah di Kecamatan Weleri
Catatan :

Tabel : 7.1

BANYAKNYA FASILITAS KESEHATAN
KECAMATAN WELERI

TAHUN : 2004

DESA	RSU	PUSKESMAS	PUSKESMAS PEMBANTU
(1)	(2)	(3)	(4)
01. Sidomukti	0	0	1
02. Peryangkringan	0	0	0
03. Bumiayu	0	0	0
04. Manggungsari	0	0	0
05. Sumberagung	0	0	1
06. Ngasinan	1	0	0
07. Weleri	0	0	0
08. Nawangsari	0	1	0
09. Karangdowo	0	0	1
10. Penaruban	0	0	0
11. Sambongsari	0	0	0
12. Karanganom	0	1	0
13. Payung	0	0	0
14. Pucuksari	0	0	0
15. Tratemulyo	0	0	0
16. Montongsari	0	0	0
JUMLAH	2004	2	3
	2003	2	2
	2002	2	2

BPS Kabupaten Kendal

Sumber data: Puskesmas Kecamatan Weleri

Catatan :

Tabel : 7.1 (lanjutan)

**BANYAKNYA FASILITAS KESEHATAN
KECAMATAN WELERI**

TAHUN : 2004

DESA	DOKTER	DOKTER	RUMAH
	UMUM	GIGI	BERSALIN
(1)	(5)	(6)	(7)
01. Sidomukti	1	0	0
02. Penyangkringan	5	0	2
03. Bumiayu	0	0	0
04. Mangungsari	0	0	0
05. Sumberagung	0	0	0
06. Ngasinan	1	1	1
07. Weleri	1	0	2
08. Nawangsari	3	0	0
09. Karangdowo	0	0	0
10. Penaruban	2	1	0
11. Sambongsari	0	0	0
12. Karanganom	0	0	0
13. Payung	0	0	0
14. Pucuksari	0	0	0
15. Tratemulyo	0	0	0
16. Montongsari	0	0	0
JUMLAH	2004	2	5
	2003	2	4
	2002	3	3

BPS Kabupaten Kendal

Sumber data: Puskesmas Kecamatan Weleri

Catatan :

Tabel : 7.2

**BANYAKNYA SARANA AIR BERSIH
KECAMATAN WELERI
TAHUN : 2004**

DESA	SUMUR		SUMUR GALI	PELANG- GAN PAM		
	ARTETIS	SPT				
(1)	(2)	(3)	(4)	(5)		
01. Sidomukti	0	0	1.207	23		
02. Penyangkringan	1	0	780	419		
03. Bumiayu	0	0	992	36		
04. Manggungsari	0	87	354	0		
05. Sumberagung	0	64	908	0		
06. Ngasinan	0	36	320	101		
07. Weleri	0	2	675	524		
08. Nawangsari	0	0	542	0		
09. Karangdowo	0	0	335	230		
10. Penaruban	0	0	800	189		
11. Sambongsari	0	0	901	265		
12. Karanganom	0	3	780	0		
13. Payung	0	2	329	0		
14. Pucuksari	0	1	488	0		
15. Tratemutyo	0	1	755	0		
16. Montongsari	0	0	694	105		
	JUMLAH	2002	1	196	10.860	1.892
		2001	2	196	7.630	1.832
		2000	2	199	7.600	1.832

BPS Kabupaten Kendal

Sumber data : Puskesmas Kecamatan Weleri

Catatan :

Tabel : 7.3

**BANYAKNYA JAMBA UMUM, INPRES, DAN SWADAYA
KECAMATAN WELERI**

TAHUN : 2004

DESA	UMUM	INPRES	SWADAYA
(1)	(2)	(3)	(4)
01. Sidomukti	0	0	78
02. Penyangkringan	0	0	719
03. Bumiayu	0	0	130
04. Manggungsari	0	1	158
05. Sumberagung	0	0	190
06. Ngasinan	0	0	250
07. Weleri	0	0	1.199
08. Nawangsari	0	0	164
09. Karangdowo	0	0	212
10. Penaruban	0	0	387
11. Sambongsari	0	0	292
12. Karanganom	0	0	364
13. Payung	0	0	258
14. Pucuksari	0	0	193
15. Tratemulyo	0	0	625
16. Montongsari	0	2	513
JUMLAH	2004	3	5.732
	2003	0	3.969
	2002	0	3.969

BPS Kabupaten Kendal

Sumber data : Puskesmas Kecamatan Weleri

Catatan :

Tabel : 8.1

**BANYAKNYA PENDERITA CACAT
KECAMATAN WELERI**

TAHUN : 2004

DESA	JENIS PENDERITA CACAT							JUM LAH
	TUNA NETRA	TUBUH	MEN TAL	BISU	PSIKOTIK	BISU TULU		
(1)	(2)	(3)	(4)	(5)	(6)	(7)	(8)	
01. Sidomukti	3	4	2	0	0	3	12	
02. Penyangkringan	2	7	4	0	0	3	16	
03. Bumiayu	3	3	4	0	0	2	12	
04. Manggungsari	2	4	4	0	0	3	12	
05. Sunberagung	2	6	4	0	0	2	15	
06. Nginasin	2	3	3	0	0	2	11	
07. Weleri	3	2	5	0	0	3	12	
08. Nawangsari	2	3	3	0	0	3	11	
09. Karangdowo	2	4	2	0	0	2	11	
10. Penaruban	2	7	4	0	0	3	15	
11. Sambongsari	3	9	4	0	0	2	18	
12. Karanganom	2	6	2	0	0	2	12	
13. Payung	3	4	2	0	0	2	11	
14. Pucuksari	2	6	3	0	0	2	13	
15. Tratemulyo	2	4	3	0	0	2	11	
16. Montongsari	2	4	3	0	0	2	11	
JUMLAH	2004	37	76	52	0	0	38	203
	2003	37	76	52	0	0	38	203
	2002	37	76	52	0	40	37	242

BPS Kabupaten Kendal

Sumber data : Kantor Kecamatan Weleri

Catatan :

Tabel : 8.2.

**BANYAKNYA ANAK TERLANTAR, ANAK NAKAL,
ANAK JALANAN, WTS DAN WARIA
KECAMATAN WELERI
TAHUN : 2004**

DESA	A N A K			WTS	WARIA	
	TERLAN TAR	NAKAL	JALAN AN			
(1)	(2)	(3)	(4)	(5)	(6)	
01. Sidomukti	45	0	7	2	0	
02. Penyangkringan	125	0	20	2	0	
03. Bumiayu	35	0	12	1	0	
04. Manggungsari	39	0	7	1	0	
05. Sumberagung	47	0	10	2	0	
06. Ngasinan	30	0	9	0	0	
07. Wel eri	35	0	11	2	0	
08. Nawangsari	42	0	10	2	0	
09. Karangdowo	40	0	15	2	0	
10. Penaruban	35	0	9	1	0	
11. Sambongsari	45	0	15	2	0	
12. Karanganom	30	0	8	0	0	
13. P a y u n g	27	0	7	0	0	
14. Pucuksari	29	0	9	0	0	
15. Tratemulyo	41	0	8	0	0	
16. Montongsari	49	0	7	2	0	
JUMLAH	2004	694	0	164	19	0
	2003	694	0	164	19	0
	2002	694	0	156	19	0

BPS Kabupaten Kendal

Sumber data : Statistik Kecamatan Weleri

Catatan :

BAB III

**PERTANIAN, PETERNAKAN,
PERKEBUNAN DAN PERIKANAN**

<https://kenal/kenal-bp.go.id>

Tabel : 9.1

LUAS PANEN DAN PRODUKSI PADI SAWAH DAN GOGO
KECAMATAN WELERI

TAHUN : 2004

DESA	PADI SAWAH		PADI GOGO		
	LUAS	PRODUKSI	LUAS	PRODUKSI	
	(Ha)	(Ton)	(Ha)	(Ton)	
(1)	(2)	(3)	(4)	(5)	
01. Sidomukti	184,00	1.184,00	0,00	0,00	
02. Penyangkringan	69,00	414,00	0,00	0,00	
03. Bumiayu	257,00	1.542,00	0,00	0,00	
04. Manggungsari	259,00	1.554,00	0,00	0,00	
05. Sumberagung	122,00	732,00	0,00	0,00	
06. Ngasinan	53,00	318,00	0,00	0,00	
07. W e l e r i	106,00	636,00	0,00	0,00	
08. Nawangsari	90,00	540,00	0,00	0,00	
09. Karangdowo	120,00	720,00	0,00	0,00	
10. Penaruban	144,00	864,00	0,00	0,00	
11. Sambongsari	232,00	1.392,00	0,00	0,00	
12. Karanganom	155,00	930,00	0,00	0,00	
13. P a y u n g	114,00	684,00	0,00	0,00	
14. Pucuksari	189,00	1.134,00	0,00	0,00	
15. Tratemulyo	167,00	1.002,00	0,00	0,00	
16. Montongsari	247,00	1.482,00	0,00	0,00	
JUMLAH	2004	2.508,00	15.048,00	0,00	0,00
	2003	2.693,00	16.158,00	0,00	0,00

BPS Kabupaten Kendal

Sumber data : KCD Kecamatan Weleri
Catatan :

Tabel : 9.2

**LUAS PANEN DAN PRODUKSI PADI DAN JAGUNG
KECAMATAN WELERI**

TAHUN : 2004

DESA	PADI		JAGUNG		
	LUAS	PRODUKSI	LUAS	PRODUKSI	
	(Ha)	(Ton)	(Ha)	(Ton)	
(1)	(2)	(3)	(4)	(5)	
01. Sidomukti	184,00	1.104,00	92,00	588,80	
02. Penyangkringan	69,00	414,00	0,00	0,00	
03. Bumiayu	257,00	1.542,00	27,00	172,80	
04. Manggungsari	259,00	1.554,00	80,00	512,00	
05. Sumberagung	122,00	732,00	180,00	115,20	
06. Ngasinan	53,00	318,00	103,00	659,20	
07. W e l e r i	106,00	636,00	20,00	128,00	
08. Nawangsari	90,00	540,00	0,00	0,00	
09. Karangdowo	120,00	720,00	0,00	0,00	
10. Penaruban	144,00	864,00	0,00	0,00	
11. Sambongsari	232,00	1.392,00	0,00	0,00	
12. Karanganom	155,00	930,00	0,00	0,00	
13. P a y u n g	114,00	684,00	0,00	0,00	
14. Pucuksari	189,00	1.134,00	0,00	0,00	
15. Tratemulyo	167,00	1.002,00	0,00	0,00	
16. Montongsari	247,00	1.482,00	11,00	70,40	
JUMLAH	2004	2.508,00	15.048,00	513,00	2.246,40
	2003	2.693,00	16.158,00	313,00	2.003,20

BPS Kabupaten Kendal,

Sumber data : KCD Kecamatan Weleri

Catatan :

Tabel : 9.3

**LUAS PANEN DAN PRODUKSI KACANG HIJAU DAN SORGUM (CANTEL)
KECAMATAN WELERI**

TAHUN : 2004

DESA	KACANG HIJAU		SORGUM (CANTEL)		
	LUAS	PRODUKSI	LUAS	PRODUKSI	
	(Ha)	(Ton)	(Ha)	(Ton)	
(1)	(2)	(3)	(4)	(5)	
01. Sidomukti	0,00	0,00	0,00	0,00	
02. Penyangkringan	0,00	0,00	0,00	0,00	
03. Bumiayu	0,00	0,00	0,00	0,00	
04. Manggungsari	11,00	34,10	0,00	0,00	
05. Sumberagung	16,00	48,00	0,00	0,00	
06. Ngasinan	3,00	9,00	0,00	0,00	
07. Wel eri	0,00	0,00	0,00	0,00	
08. Nawangsari	0,00	0,00	0,00	0,00	
09. Karangdowo	0,00	0,00	0,00	0,00	
10. P enaruban	0,00	0,00	0,00	0,00	
11. Sambongsari	0,00	0,00	0,00	0,00	
12. Karanganom	0,00	0,00	0,00	0,00	
13. P ayung	0,00	0,00	0,00	0,00	
14. Pucuksari	0,00	0,00	0,00	0,00	
15. Tratemutyo	0,00	0,00	0,00	0,00	
16. Montongsari	0,00	0,00	0,00	0,00	
JUMLAH	2004	30,00	91,10	0,00	0,00
	2003	30,00	94,40	0,00	0,00
	2002	0,00	0,00	0,00	0,00

BPS Kabupaten Kendal

Sumber data : KCD Kecamatan Weleri

Catatan :

Tabel : 9.4

PRODUKSI TANAMAN PERDAGANGAN
KECAMATAN WELERI
TAHUN : 1997-2004

TAHUN	KELAPA	TEBAKAU	KAPOK
(1)	(Butir) (2)	(Kw) (3)	(Kw) (4)
1997	24.950	3.130,72	47,000
1998	33.160	526,23	49,00
1999	42.400	1.615,43	53,00
2000	26.130	1.784,30	40,00
2001	54.368	5.398,25	95,00
2002	32.125	5.784,50	35,00
2003	107.656	4.783,57	950,00
2004	82.046	4.099,00	546,64

Sumber data : Petugas Perkebunan Weleri
Catatan :

Tabel : 9.5

PRODUKSI TANAMAN PERDAGANGAN
KECAMATAN WELERI
TAHUN 2000 - 2004

TAHUN	CENGKEH (Kw)	KOPI (Kw)	TEBU (Kw)
(1)	(2)	(3)	(4)
2000	0,00	0,00	0,00
2001	0,00	0,00	0,00
2002	0,00	0,00	0,00
2003	0,00	0,00	0,00
2004	1,68	1,74	0,00

Tabel : 9.6

**PRODUKSI IKAN
KECAMATAN WELERI
TAHUN : 2004**

BULAN	PRODUKSI				
	NILA	BAWAL	LELE	RUCAH	
	(Kg)	(Kg)	(Kg)	(Kg)	
(1)	(2)	(3)	(4)	(5)	
01. Januari	0	0	270	120	
02. Pebruari	0	0	90	175	
03. Maret	0	0	150	80	
04. April	0	0	70	145	
05. Mei	0	0	120	85	
06. Juni	0	0	140	90	
07. Juli	0	0	60	70	
08. Agustus	0	0	0	130	
09. September	0	0	125	110	
10. Oktober	0	0	75	95	
11. Nopember	0	0	160	80	
12. Desember	0	0	180	160	
JUMLAH	2004	0	0	1.440	1.340
	2003	0	0	810	2.036
	2002	0	0	1.000	2.000

BPS Kabupaten Kendal

Sumber data : Mantri Perikanan Kecamatan Weleri

Catatan :

Tabel : 9.7

**BANYAKNYA PEMILIK KOLAM
KECAMATAN WELERI**

TAHUN 2004

DESA	LUAS	PEMILIK
	(Ha)	(Orang)
(1)	(2)	(3)
01. Sidomukti	0,87	1
02. Penyangkringan	0,02	1
03. Weleri	0,00	1
04. Pendaruban	0,33	1
05. Nawangsari	0,01	1
06. Sambongsari	0,16	9
07. Karanganom	0,02	1
08. Motongsari	0,00	2
	JUMLAH 2004	16
	2003	14
	2002	0

BPS Kabupaten Kendal

Sumber data : Petugas Perikanan di Kecamatan Weleri

Catatan :

Tabel : 9.8

**BANYAKNYA UNGGAS
KECAMATAN WELERI**

TAHUN : 2004

DESA	AYAM KAMPUNG	AYAM RAS PETELOR	AYAM RAS PEDAGING	BEBEK / ITIK	
(1)	(2)	(3)	(4)	(5)	
01. Sidomukti	1.178	0	0	380	
02. Penyangkringan	675	0	0	25	
03. Bumiayu	358	0	0	97	
04. Manggungsari	2.300	0	0	150	
05. Sumberagung	2.560	0	0	25	
06. Ngasinan	400	0	0	43	
07. Weleri	1.108	0	51	29	
08. Nawangsari	116	0	0	0	
09. Karangdowo	1.699	0	0	54	
10. Penaruban	3.511	0	0	315	
11. Sambongsari	8.301	0	0	28	
12. Karanganom	602	0	0	0	
13. Payung	157	0	0	0	
14. Pucuksari	2.989	0	0	200	
15. Tratemulyo	430	0	0	250	
16. Montongsari	3.000	0	0	319	
JUMLAH	2004	29.384	0	51	1.915
	2003	29.831	0	4.157	2.044
	2002	34.387	0	0	1.775

BPS Kabupaten Kendal

Sumber data : Petugas Peternakan Kecamatan Weleri

Catatan :

Tabel : 9.8 (lanjutan)

**BANYAKNYA UNGGAS
KECAMATAN WELERI**

TAHUN : 2004

DESA	ITIK MANILA / ENTOG	BURUNG	ANGSA
		PUYUH	
(1)	(6)	(8)	(9)
01. Sidomukti	166	0	8
02. Penyangkringan	0	0	0
03. Bumiayu	28	0	26
04. Manggungsari	0	0	13
05. Sumberagung	0	0	29
06. Ngasinan	0	0	0
07. Weleri	0	0	17
08. Nawangsari	0	0	0
09. Karangdowo	0	0	24
10. Penaruban	0	0	5
11. Sambongsari	8	10.000	0
12. Karanganom	13	2.500	0
13. Payung	21	0	3
14. Pucuksari	0	0	4
15. Tratemulyo	0	0	50
16. Montongsari	0	0	8
JUMLAH			
	2004	236	12.500
	2003	377	6.000
	2002	263	500

BPS Kabupaten Kendal

Sumber data : Petugas Peternakan Kecamatan Weleri

Catatan :

Tabel : 9.9

**BANYAKNYA TERNAK
KECAMATAN WELERI**

TAHUN : 2004

DESA	SAPI		KERBAU	KUDA	
	BIASA	PERAH			
(1)	(2)	(3)	(4)	(5)	
01. Sidomukti	14	0	7	16	
02. Penyangkringan	7	0	21	9	
03. Bumiayu	2	0	0	0	
04. Manggungsari	0	0	0	0	
05. Sumberagung	4	0	2	0	
06. Ngasinan	0	0	0	0	
07. Weleri	0	0	6	0	
08. Nawangsari	0	0	0	2	
09. Karangdowo	0	0	0	0	
10. Penaruban	0	0	0	4	
11. Sambongsari	1	0	0	0	
12. Karanganom	0	0	0	0	
13. Payung	0	0	0	0	
14. Pucuksari	0	0	0	0	
15. Tratemulyo	0	0	0	0	
16. Montongsari	0	0	0	0	
JUMLAH	2004	28	0	36	31
	2003	65	0	31	17
	2002	19	0	59	25

BPS Kabupaten Kendal

Sumber data : Petugas Peternakan Kecamatan Weleri

Catatan :

Tabel : 9.9 (lanjutan)

**BANYAKNYA TERNAK
KECAMATAN WELERI**

TAHUN : 2004

DESA	KAMBING	DOMBA	BABI	
(1)	(6)	(7)	(8)	
01. Sidomukti	23	0	0	
02. Penyangkringan	275	0	0	
03. Bumiayu	63	0	0	
04. Manggungsari	45	0	0	
05. Sumberagung	36	0	0	
06. Ngasinan	6	0	0	
07. Weleri	93	0	0	
08. Nawangsari	0	0	0	
09. Karangdowo	5	0	0	
10. Penaruban	21	0	0	
11. Sambongsari	24	0	0	
12. Karanganom	90	0	0	
13. Payung	4	0	0	
14. Pucuksari	119	0	0	
15. Tratemulyo	8	0	0	
16. Montongsari	20	0	0	
JUMLAH	2004	832	0	0
	2003	818	0	0
	2002	1.697	0	0

BPS Kabupaten Kendal

Sumber data : Petugas Peternakan Kecamatan Weleri
Catatan :

BAB IV
PERHUBUNGAN DAN KOMUNIKASI

<https://kendalkab.go.id>

Tabel : 10.1

**BANYAKNYA SARANA ANGKUTAN DARAT
KENDARAAN BERMOTOR
KECAMATAN WELERI
TAHUN : 2004**

DESA	MOBIL PENUMPANG UMUM	BUS	TRUK	MOBIL PRIBADI/ DINAS	SEPEDA MOTOR
(1)	(2)	(3)	(4)	(5)	(6)
01. Sidomukti	7	1	17	9	88
02. Penyangkringan	5	2	6	69	272
03. Bumiayu	3	0	0	5	231
04. Manggungsari	5	0	0	10	125
05. Sumberagung	6	0	2	5	54
06. Ngasinan	0	0	0	5	95
07. Weleri	3	3	11	13	182
08. Nawangsari	0	3	6	29	42
09. Karangdowo	12	6	0	68	92
10. Penaruban	5	2	12	21	239
11. Sambongsari	3	0	0	5	83
12. Karanganom	3	0	7	13	163
13. Payung	2	0	0	3	44
14. Pucuksari	0	0	0	18	350
15. Tratemulyo	1	0	0	5	100
16. Montongsari	0	0	1	32	100
JUMLAH 2004	55	17	62	310	2.260
2003	48	18	59	244	2.003
2002	46	12	41	277	1.620

BPS Kabupaten Kendal

Sumber data : Statistik Kecamatan Weleri

Catatan :

Tabel : 10.2

**BANYAKNYA SARANA ANGKUTAN DARAT
KENDARAAN TAK BERMOTOR
KECAMATAN WELERI
TAHUN : 2004**

DESA	DOKAR	GEROBAK	GEROBAK	BECAK	SEPEDA	
		DORONG	HEWAN			
(1)	(2)	(3)	(4)	(5)	(6)	
01. Sidomukti	14	0	0	19	148	
02. Penyangkringan	7	0	0	49	159	
03. Bumiayu	0	11	0	83	225	
04. Manggungsari	0	50	0	7	161	
05. Sumberagung	0	0	0	74	314	
06. Ngasinan	0	0	0	21	37	
07. Weleri	0	11	0	72	109	
08. Nawangsari	1	0	0	23	79	
09. Karangdowo	0	0	0	34	294	
10. Penaruban	2	0	0	43	225	
11. Sambongsari	0	0	0	46	67	
12. Karanganom	0	0	0	45	402	
13. Payung	0	0	0	31	66	
14. Pucuksari	2	0	0	97	350	
15. Tratemulyo	0	0	0	43	300	
16. Montongsari	0	5	0	39	118	
JUMLAH	2004	26	77	0	726	3.054
	2003	23	56	0	751	2.876
	2002	22	56	0	751	2.820

BPS Kabupaten Kendal

Sumber data : Statistik Kecamatan Weleri

Catatan :

Tabel : 10.3

**JENIS PERMUKAAN, KONDISI, DAN KELAS JALAN
KECAMATAN WELERI**

TAHUN : 2004

KEADAAN	PANJANG JALAN		
	2002	2003	2004
	(Km)	(Km)	(Km)
(1)	(2)	(3)	(4)
I. Jenis Permukaan			
a. Aspal	32,35	32,35	32,35
b. Kerikil	27,90	27,90	27,90
c. Tanah	53,80	53,80	53,80
d. Lainnya	0,00	0,00	0,00
Jumlah	114,05	114,05	114,05
II. Kondisi Jalan			
a. Baik	7,70	7,70	7,70
b. Sedang	106,05	106,05	106,05
c. Rusak	0,30	0,30	0,30
d. Rusak Berat	0,00	0,00	0,00
Jumlah	114,05	114,05	114,05
III. Kelas Jalan			
a. Kelas I	0,00	0,00	0,00
b. Kelas II	7,70	7,70	7,70
c. Kelas III	4,70	4,70	4,70
d. Kelas IIIA	7,75	7,75	7,75
e. Kelas IV	0,00	0,00	0,00
f. Kelas V	0,00	0,00	0,00
g. Lainnya	93,90	93,90	93,90
Jumlah	114,05	114,05	114,05

Sumber data : Kantor Kecamatan Weleri

Catatan :

BPS Kabupaten Kendal

Tabel : 11.1

**BANYAKNYA TELEVISI,RADIO,LISTRIK PLN DAN TELEPON
KECAMATAN WELERI**

TAHUN : 2004

DESA	TV	RADIO	LISTRIK	TELEPON	
			PLN		
(1)	(2)	(3)	(4)	(5)	
01. Sidomukti	341	78	742	78	
02. Penyangkringan	496	28	1.636	299	
03. Bumiayu	340	145	676	31	
04. Manggungsari	81	50	582	18	
05. Sumberagung	178	126	664	12	
06. Ngasinan	189	75	229	32	
07. Weleri	317	66	1.121	223	
08. Nawangsari	203	91	614	157	
09. Karangdowo	134	16	777	188	
10. Penaruban	495	120	922	229	
11. Sambongsari	301	46	918	74	
12. Karanganom	527	137	490	56	
13. Payung	80	25	267	59	
14. Pucuksari	456	29	282	47	
15. Tratemulyo	200	83	536	33	
16. Montongsari	200	108	453	110	
JUMLAH	2004	4.538	1.223	10.909	1.646
	2003	4.061	1.509	10.315	1.615
	2002	1.023	3.365	10.008	1.615

BPS Kabupaten Kendal

Sumber data : Kantor Kecamatan Weleri

Catatan :

BAB V
LAIN-LAIN

<https://kendalkab.bps.go.id>

Tabel : 12.1

**BANYAKNYA LAPANGAN OLAHRAGA
KECAMATAN WELERI
TAHUN : 2004**

DESA	SEPAK	VOLLEY	BULU	TENIS	
	BOLA		TANGKIS		
(1)	(2)	(3)	(4)	(5)	
01. Sidomukti	0	3	1	0	
02. Penyangkringan	1	5	7	0	
03. Bumiayu	0	1	3	0	
04. Manggungsari	1	1	0	0	
05. Sumberagung	0	0	3	0	
06. Ngasinan	0	1	1	0	
07. Weleri	1	2	4	0	
08. Nawangsari	0	1	3	0	
09. Karangdowo	0	1	1	0	
10. Penaruban	0	1	5	0	
11. Sambongsari	1	2	5	0	
12. Karanganom	1	2	5	1	
13. Payung	0	0	1	0	
14. Pucuksari	1	0	2	0	
15. Tratemulyo	1	0	2	0	
16. Montongsari	0	0	2	0	
JUMLAH	2004	7	20	45	1
	2003	6	20	45	1
	2002	6	20	45	0

BPS Kabupaten Kendal

Sumber data : Kantor Kecamatan Weleri

Catatan :

Tabel : 13.1

**BANYAKNYA SURAT PEMBERITAHUAN PAJAK TERDAFTAR
KECAMATAN WELERI
TAHUN : 2004**

DESA	BANYAKNYA SURAT PEMBERITAHUAN PAJAK TERDAFTAR	
	(1)	(2)
01. Sidomukti		1.037
02. Penyangkringan		1.267
03. Bumiayu		1.345
04. Manggungsari		1.582
05. Sumberagung		1.603
06. Ngasinan		707
07. W e l e r i		512
08. Nawangsari		743
09. Karangdowo		772
10. Penaruban		265
11. Sambongsari		1.639
12. Karanganom		1.130
13. P a y u n g		520
14. Pucuksari		827
15. Tratemulyo		1.388
16. Montongsari		997
	JUMLAH	
	2004	16.334
	2003	19.103
	2002	19.802

BPS Kabupaten Kendal

Sumber data : Kantor Kecamatan Weleri

Catatan :

Tabel : 13.2

**PEMASUKAN PAJAK BUMI DAN BANGUNAN
KECAMATAN WELERI
TAHUN : 2004**

DESA	PEMASUKAN PBB
(1)	(000) (2)
01. Sidomukti	26.896,80
02. Penyangkringan	47.314,50
03. Bumiayu	33.911,80
04. Manggungsari	25.537,00
05. Sumberagung	27.408,10
06. Ngasinan	28.268,70
07. W e l e r i	31.106,30
08. Nawangsari	33.555,40
09. Karangdowo	31.253,80
10. Pendaruban	55.780,20
11. Sambongsari	34.089,10
12. Karanganom	16.801,10
13. P a y u n g	11.235,10
14. Pucuksari	16.363,40
15. Tratemulyo	26.118,90
16. Montongsari	36.759,90
JUNLAH	482.400,10
2004	401.030,20
2003	335.755,69
2002	

BPS Kabupaten Kendal

Sumber data : Kantor Kecamatan Weleri

Catatan :

Tabel :13.4

**JALANNYA USAHA PERUM PEGADAIAN WELERI
MENURUT KREDIT, PELUNASAN KREDIT SERTA PELANGGAN
TAHUN 2004**

BULAN	KREDIT		PELUNASAN		LELANG		
	BARANG JAMINAN (BUAH)	UANG PINJAM (000,-)	BARANG JAMINAN (BUAH)	UANG PINJAM (000,-)	BARANG JAMINAN (BUAH)	UANG PINJAM (000,-)	
	(1)	(2)	(3)	(4)	(5)	(7)	
Januari	3.699	1.321.875	3.335	1.507.309	40	11.111	
Pebruari	3.063	1.156.845	3.294	1.060.058	37	6.175	
Maret	3.211	1.219.431	3.772	1.254.463	63	12.124	
April	3.181	1.212.609	3.644	1.261.827	54	9.330	
Mei	3.707	1.452.278	3.377	1.230.000	75	14.021	
Juni	3.787	14.142.405	3.116	1.245.239	57	13.281	
Juli	4.179	145.908	3.129	1.110.320	60	18.976	
Agustus	3.107	11.652.855	3.794	1.324.002	56	19.106	
September	2.580	985.388	4.615	18.945.885	47	14.415	
Oktober	2.342	1.187.716	3.187	1.228.914	53	12.972	
Nopember	3.680	1.140.016	2.971	10.962.435	61	12.494	
Desember	2.656	1.405.730	2.749	1.052.016	56	13.213	
JUMLAH	2004	39.192	37.023.055	40.983	42.182.466	659	157.216
	2003	51.826	10.008.916	49.598	9.318.936	443	23.081
	2002	49.240	7.265.957	50.365	7.053.388	531	33.547

BPS Kabupaten Kendal

Sumber data : Perum Pegadaian Weleri

Tabel : 13.4

PENDAPATAN PT. KAI STASIUN WELERI
KECAMATAN WELERI
TAHUN 2002 - 2004

JENIS PENDAPATAN	2002 (Rp)	2003 (Rp)	2004 (Rp)
(1)	(2)	(3)	(4)
Bagasi	607.000	52.500	0
Penumpang	1.460.350.500	1.504.603.000	1.669.836.000
Barang Hantaran	0	0	0
Lain - lain	5.042.064	10.729.148	6.398.000
Jumlah	1.465.999.564	1.515.384.648	1.676.234.000

BPS Kabupaten Kendal

Sumber data : PT. KAI Stasiun Weleri

Catatan :