

Katalog : 1102001.1705033



**Kecamatan
ULU TALO
DALAM ANGKA** **2019**



**BADAN PUSAT STATISTIK
KABUPATEN SELUMA**



<https://id.tama.sbp>

**Kecamatan
ULU TALO
DALAM ANGKA**

2019

KECAMATAN ULU TALO DALAM ANGKA 2019

ISSN : 2622-2604

No. Publikasi : 17050.1910

Katalog : 1102001.1705033

Ukuran Buku : 14,8 cm x 21 cm

Jumlah Halaman : xvi + 66 halaman

Naskah :

Badan Pusat Statistik Kabupaten Seluma

Penyunting :

Badan Pusat Statistik Kabupaten Seluma

Gambar Kover :

Badan Pusat Statistik Kabupaten Seluma

Ilustrasi Kover :

Sungai Ulu Talo

Diterbitkan oleh :

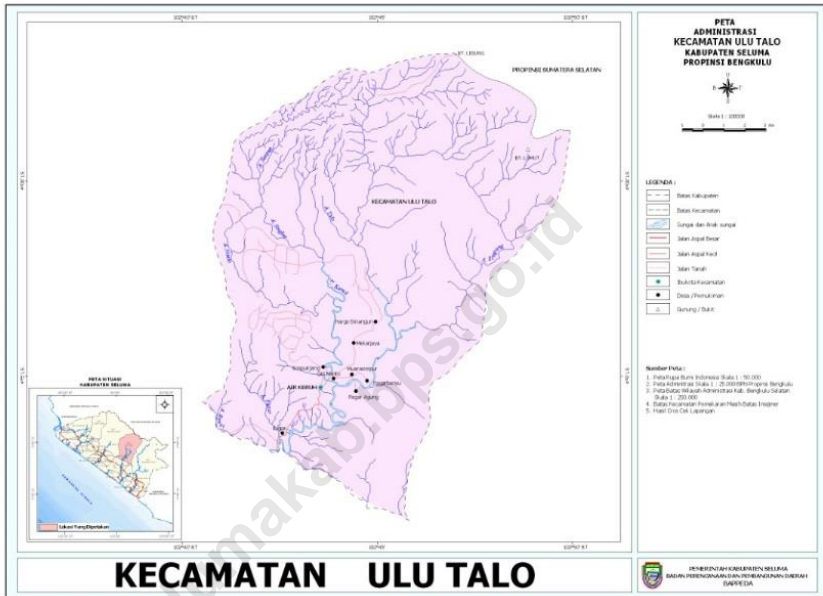
© Badan Pusat Statistik Kabupaten Seluma

Dicetak oleh :

Percetakan Kita

Dilarang mengumumkan, mendistribusikan, mengkomunikasikan, dan/atau mengandakan sebagian atau seluruh isi buku ini untuk tujuan komersial tanpa izin tertulis dari Badan Pusat Statistik.

PETA WILAYAH KECAMATAN ULU TALO



<https://selumakab.bps.go.id>

KEPALA BPS KABUPATEN SELUMA



Rialdo Eka Putera, SE, M.Si.



KATA PENGANTAR

Kecamatan Ulu Talo Dalam Angka 2019 merupakan publikasi tahunan yang diterbitkan oleh BPS Kabupaten Seluma. Disadari bahwa publikasi ini belum sepenuhnya memenuhi harapan pihak pemakai data khususnya para perencana, namun diharapkan dapat membantu melengkapi penyusunan rencana pembangunan di Kecamatan Ulu Talo.

Publikasi ini dapat terwujud berkat kerja sama dan bantuan dari berbagai pihak baik instansi pemerintah maupun swasta. Kepada semua pihak yang telah memberikan bantuan disampaikan penghargaan dan terima kasih yang sebesar-besarnya.

Walaupun publikasi ini telah disiapkan sebaik-baiknya, namun disadari masih ada kekurangan dan kesalahan yang terjadi. Untuk perbaikan publikasi ini, tanggapan dan saran yang bersifat konstruktif dari para pemakai sangat diharapkan.

Tais, 26 September 2019
Kepala Badan Pusat Statistik
Kabupaten Seluma

Rialdo Eka Putera, SE, M.Si.

DAFTAR ISI

	Halaman
Peta Wilayah Kecamatan Ulu Talo.....	iii
Kepala BPS Kabupaten Seluma	v
Kata Pengantar	vii
Daftar Isi	ix
Daftar Tabel	xi
Daftar Gambar	xiv
Penjelasan Umum.....	xv
1 Geografi	1
2 Pemerintahan	11
3 Kependudukan.....	23
4 Sosial	31
5 Pertanian.....	51
6 Ekonomi.....	61

DAFTAR TABEL

halaman

1 GEOGRAFI

- 1.1 Luas Wilayah Desa di Kecamatan Ulu Talo (ha), 2018 7
- 1.2 Jarak Antara Desa dengan Ibukota Kecamatan dan Kabupaten (Km), 2018 8
- 1.3 Letak Geografis Desa Menurut Posisi Terhadap Laut di Kecamatan Ulu Talo, 2018 9
- 1.4 Letak Desa Menurut Topografis di Kecamatan Ulu Talo, 2018 10

2 PEMERINTAHAN

- 2.1 Aparatur Pemerintah Kantor Kecamatan Ulu Talo, 2018 15
- 2.2 Status Pemerintahan dan Klasifikasi Perkotaan/Perdesaan Menurut Desa/ Kelurahan di Kecamatan Ulu Talo, 2018 16
- 2.3 Status Desa Definitif/Persiapan Menurut Desa/Kelurahan di Kecamatan Ulu Talo, 2018 17
- 2.4 Nama dan Jumlah Satuan Lingkungan Setempat Menurut Desa/Kelurahan di Kecamatan Ulu Talo, 2018 18
- 2.5 Jumlah Aparatur Pemerintah Desa di Kecamatan Ulu Talo, 2017 19
- 2.6 Nama Kepala Desa, Jenis Kelamin dan Pendidikan Menurut Desa/Kelurahan di Kecamatan Ulu Talo, 2018 20
- 2.7 Tanggal Mulai Terhitung (TMT) dan Periode Jabatan Menurut Desa/Kelurahan di Kecamatan Ulu Talo, 2018 21
- 2.8 Nama Sekretaris Desa, Jenis Kelamin, Pendidikan dan Keterangan PNS Menurut Desa/Kelurahan di Kecamatan Ulu Talo, 2018 22

3 KEPENDUDUKAN

- 3.1 Jumlah Penduduk dan Rasio Jenis Kelamin Menurut Tahun di Kecamatan Ulu Talo 2010-2018 27
- 3.2 Persentase Penduduk Kecamatan Ulu Talo Terhadap Kabupaten Selama dan Kepadatan Penduduk Menurut Tahun 2010-2018 28

3.3	Jenis Usaha Utama Sebagian Besar Penduduk Menurut Desa/Kelurahan di Kecamatan Ulu Talo, 2018	29
-----	--	----

4 SOSIAL

4.1 PENDIDIKAN

4.1.1	Jumlah Fasilitas Pendidikan di Kecamatan Ulu Talo 2010-2018.....	37
4.1.2	Jumlah Sekolah, Murid, Guru dan Rasio Murid-Guru Taman Kanak-Kanak (TK) Menurut Tahun di Kecamatan Ulu Talo 2010-2018.....	38
4.1.3	Jumlah Sekolah, Murid, Guru Dan Rasio Murid-Guru Sekolah Dasar (SD) Menurut Tahun di Kecamatan Ulu Talo 2010-2018	39
4.1.4	Jumlah Sekolah, Murid, Guru Dan Rasio Murid-Guru Madrasah Ibtidaiyah (MI) Menurut Tahun di Kecamatan Ulu Talo 2010-2018 ...	40
4.1.5	Jumlah Sekolah, Murid, Guru dan Rasio Murid-Guru Sekolah Menengah Pertama (SMP) Menurut Tahun di Kecamatan Ulu Talo 2010-2018.....	41
4.1.6	Jumlah Sekolah, Murid, Guru Dan Rasio Murid-Guru Madrasah Tsanawiyah (MTs) Menurut Tahun di Kecamatan Ulu Talo 2010-2018	42
4.1.7	Jumlah Sekolah, Murid, Guru Dan Rasio Murid-Guru Sekolah Menengah Kejuruan (SMK) Menurut Tahun di Kecamatan Ulu Talo 2010-2018	43

4.2 KESEHATAN

4.2.1	Jumlah Fasilitas Kesehatan Menurut Tahun di Kecamatan Ulu Talo 2010-2018.....	44
4.2.2	Jumlah Tenaga Kesehatan di Kecamatan Ulu Talo, 2018.....	45
4.2.3	Jumlah Kelahiran yang Tercatat Menurut Desa/Kelurahan di Kecamatan Ulu Talo, 2018.....	46
4.2.4	Jumlah Tempat Pelayanan KB di Kecamatan Ulu Talo, 2018.....	47

4.3 AGAMA

4.3.1	Jumlah Tempat Peribadatan Menurut Tahun di Kecamatan Talo Kecil 2010-2018.....	48
4.3.2	Jumlah Pernikahan di Kecamatan Ulu Talo Tahun 2012-2018.....	49
4.3.3	Jumlah Pernikahan Menurut Golongan Umur dan Jenis Kelamin di Kecamatan Ulu Talo, 2018	50

5 PERTANIAN

5.1 TANAMAN PANGAN

5.1.1	Luas Panen, Produktivitas, dan Produksi Padi ¹ Menurut Kecamatan di Kabupaten Seluma, 2018.....	57
-------	--	----

5.2 PERKEBUNAN

5.2.1	Luas Areal Tanaman Perkebunan Menurut Jenis Tanaman di Kecamatan Ulu Talo (ha), 2018	58
5.2.2	Produksi Perkebunan Menurut Jenis Tanaman di Kecamatan Ulu Talo (ton), 2018	59

6 EKONOMI

6.1	Jumlah Pasar Permanen, Semi Permanen dan Permanen Menurut Desa/Kelurahan di Kecamatan Ulu Talo, 2018	65
6.1	Jumlah Toko/Warung Kelontong dan Kedai Makanan/Minuman Menurut Desa/Kelurahan di Kecamatan Ulu Talo, 2018	66

DAFTAR GAMBAR

halaman

- 1 Persentase Luas Wilayah Desa Terhadap Kecamatan di Kecamatan Ulu Talo, 2018 5
- 2 Jumlah Penduduk di Kecamatan Ulu Talo, 2012-2018 26

<https://selumakab.bps.go.id>

PENJELASAN UMUM

Tanda-tanda, satuan-satuan, dan lain-lainnya yang digunakan dalam publikasi ini adalah sebagai berikut:

1. TANDA-TANDA/SYMBOLS

Data tidak tersedia	: ...
Tidak ada atau nol	: –
Data dapat diabaikan	: 0
Tanda	: ,
Data tidak dapat ditampilkan	: NA
Angka perkiraan	: e
Angka sementara	: x
Angka sangat sementara	: xx
Angka diperbaiki	: r

2. SATUAN

barel	: 158,99 liter= $1/6,2898 \text{ m}^3$
hektar (ha)	: $10\,000 \text{ m}^2$
kilometer (km)	: 1 000 meter (m)
knot	: 1,8523 km/jam
kuintal	: 100 kg
KWh	: 1 000 Watt <i>hour</i>
MWh	: 1 000 KWh
liter (untuk beras)	: 0,80 kg
ons	: 28,31 gram
ton	: 1 000 kg

Satuan lain: buah, dus, butir, helai/lembar, kaleng, batang, pulsa, ton kilometer (ton-km), jam, menit, persen (%).

Perbedaan angka di belakang koma disebabkan oleh pembulatan angka.

GEOGRAFI

<https://www.bps.go.id>



PENJELASAN TEKNIS

Berdasarkan posisi geografisnya, Kecamatan Ulu Talo memiliki batas-batas: Utara – Kecamatan Seluma Utara; Selatan - Kecamatan Talo; Barat - Kecamatan Seluma Utara; Timur - Kecamatan Semidang Alas.

1. Kecamatan Ulu Talo terdiri dari 13 desa, yaitu:

- Desa Pagar
- Desa Banyu Kencana
- Desa Pagar Agung
- Desa Air Keruh
- Desa Muara Simpurn
- Desa Hargo Binangun
- Desa Simpurn Ijang
- Desa Mekar Jaya
- Desa Giri Nanto
- Desa Giri Mulya
- Desa Pagar Banyu
- Desa Tanjung Agung
- Desa Muara Nibung

ULASAN

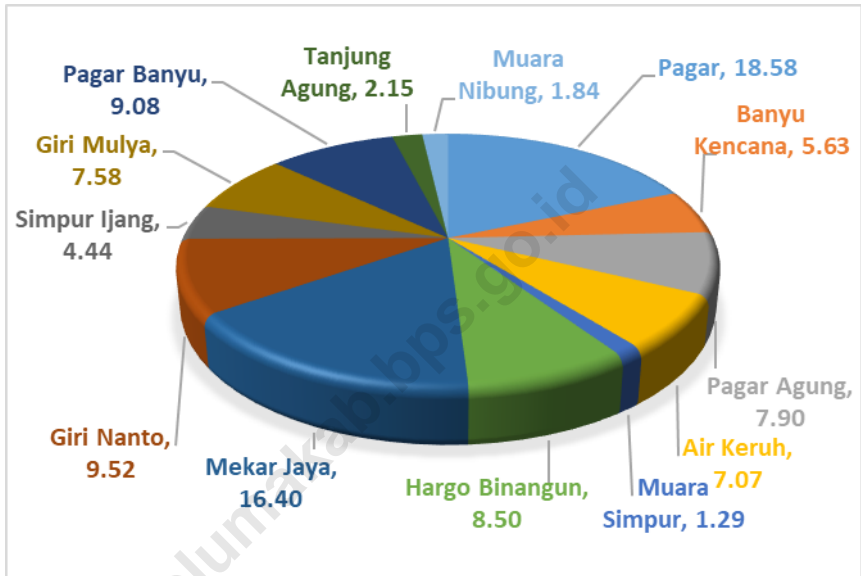
Kecamatan Ulu Talo terletak di sebelah Timur Kabupaten Seluma. Luas wilayah Kecamatan Ulu Talo berdasarkan Peraturan Bupati Seluma Tahun 2017 mencapai 32.854,08 Ha, Namun untuk wilayah tanpa kawasan hutan sekitar lebih kurang 9.841,76 Ha. Ibukota Kecamatan Ulu Talo terletak di Desa Tanjung Agung dan terdiri dari 13 desa definitif.

Berikut ini adalah batas-batas wilayah Kecamatan Ulu Talo :

- Sebelah utara : Kecamatan Seluma Utara
- Sebelah selatan : Kecamatan Talo
- Sebelah timur : Kecamatan Seluma Utara
- Sebelah barat : Kecamatan Semidang Alas

Kecamatan Ulu Talo memiliki keadaan topografi yang datar dan berbukit-bukit dengan ketinggian berkisar antara 60-1500 m dpl.

Gambar 1. Persentase Luas Wilayah Desa Terhadap Kecamatan di Kecamatan Ulu Talo, 2018



1. Geografi

Tabel 1.1 Luas Wilayah Desa di Kecamatan Ulu Talo (ha), 2018

	Desa/Kelurahan	Luas*	Persentase
	(1)	(2)	(3)
1	Pagar	1 828,57	18,58
2	Banyu Kencana	554,28	5,63
3	Pagar Agung	777,52	7,90
4	Air Keruh	695,76	7,07
5	Muara Simpur	126,54	1,29
6	Hargo Binangun	836,89	8,50
7	Mekar Jaya	1 614,47	16,40
8	Giri Nanto	936,90	9,52
9	Simpur Ijang	437,02	4,44
10	Giri Mulya	746,45	7,58
11	Pagar Banyu	893,99	9,08
12	Tanjung Agung	211,84	2,15
13	Muara Nibung	181,53	1,84
	Ulu Talo	9 841,76	100,00

Keterangan : * Tidak Termasuk Wilayah Hutan
Sumber: Peraturan Bupati Seluma Tahun 2017

Tabel 1.2 Jarak Antara Desa dengan Ibukota Kecamatan dan Kabupaten (Km), 2018

	Desa/Kelurahan	Jarak ke Ibukota Kecamatan	Jarak ke Ibukota Kabupaten
	(1)	(2)	(3)
1	Pagar	6	38
2	Banyu Kencana	13	53
3	Pagar Agung	3	39
4	Air Keruh	1	30
5	Muara Simpur	2	24
6	Hargo Binangun	6	43
7	Mekar Jaya	8	47
8	Giri Nanto	10	55
9	Simpur Ijang	15	45
10	Giri Mulya	6	46
11	Pagar Banyu	4	41
12	Tanjung Agung	0.7	22
13	Muara Nibung	5	45

Sumber: Kantor Kecamatan Ulu Talo

Tabel 1.3 Letak Geografis Desa Menurut Posisi Terhadap Laut di Kecamatan Ulu Talo, 2018

	Desa/Kelurahan	Berbatasan dengan Laut	Tidak Berbatasan dengan Laut
	(1)	(2)	(3)
1	Pagar	-	√
2	Banyu Kencana	-	√
3	Pagar Agung	-	√
4	Air Keruh	-	√
5	Muara Simpurn	-	√
6	Hargo Binangun	-	√
7	Mekar Jaya	-	√
8	Giri Nanto	-	√
9	Simpurn Ijang	-	√
10	Giri Mulya	-	√
11	Pagar Banyu	-	√
12	Tanjung Agung	-	√
13	Muara Nibung	-	√

Sumber: Pendataan Potensi Desa 2018

Tabel 1.4 Letak Desa Menurut Topografis di Kecamatan Ulu Talo, 2018

Desa/Kelurahan	Topografis		
	Lereng/Puncak	Lembah	Dataran
(1)	(2)	(3)	(4)
1 Pagar	-	-	√
2 Banyu Kencana	√	-	-
3 Pagar Agung	-	-	√
4 Air Keruh	-	-	√
5 Muara Simpurn	-	-	√
6 Hargo Binangun	√	-	-
7 Mekar Jaya	√	-	-
8 Giri Nanto	-	-	√
9 Simpurn Ijang	√	-	-
10 Giri Mulya	-	-	√
11 Pagar Banyu	-	-	√
12 Tanjung Agung	-	-	√
13 Muara Nibung	-	-	√

Sumber: Pendataan Potensi Desa 2018

PEMERINTAHAN



2

PENJELASAN TEKNIS

1. Desa swadaya adalah suatu wilayah pedesaan yang hampir seluruh masyarakatnya mampu memenuhi kebutuhannya dengan cara mengadakan sendiri. Ciri-ciri desa swadaya adalah daerahnya terisolir dengan daerah lainnya.
2. Desa swakarsa adalah suatu wilayah pedesaan yang sudah bisa memenuhi kebutuhannya sendiri dan kelebihan produksi sudah mulai dijual ke daerah-daerah lainnya. Ciri-ciri desa swakarsa adalah adanya pengaruh dari luar sehingga mengakibatkan perubahan pola pikir.
3. Desa definitif adalah wilayah yang secara administratif di bawah kecamatan yang dipimpin oleh Kepala Desa.
4. Desa persiapan adalah desa baru di dalam wilayah desa sebagai hasil pemekaran yang akan ditingkatkan menjadi desa definitif.

ULASAN

Saat ini Kecamatan Ulu Talo terdiri dari 13 desa definitif yaitu Desa Pagar, Desa Pagar Agung, Desa Banyu Kencana, Desa Muara Simpurn, Desa Air Keruh, Desa Hargo Binangun, Desa Simpurn Ijang, Desa Mekar Jaya, Desa Giri Nanto, Desa Giri Mulya, Desa Pagar Banyu, Desa Tanjung Agung dan Desa Muara Nibung. Kantor Camat sebagai pusat pemerintahan Kecamatan berada di Desa Tanjung Agung.

<https://selumakab.bps.go.id>

2. Pemerintahan

Tabel 2.1 Aparatur Pemerintah Kantor Kecamatan Ulu Talo, 2018

	Jabatan	Nama	JK	Pendidikan	Jumlah
	(1)	(2)	(3)	(4)	(5)
1	Camat	Drs. Suparni	L	Strata I	
2	Sekretaris Kecamatan	Suhirman, SE	L	Strata I	
3	Kasubbag Kepegawaian	Haidir Manto, S.IP	L	Strata I	
4	Kasubbag Perencanaan dan Keuangan	-	-	-	
5	Kasi Terantib	Anri Apendi	L	SMA Sederajat	
6	Kasi Pemerintahan	Sutan Syarif Hidayat, SE	L	Strata I	
7	Kasi PMD	Budiman, SE	L	Strata I	
8	Kasi Kesos	Wairil	L	SMA Sederajat	
9	Fungsional dan Staf				

Sumber : Kantor Kecamatan Ulu Talo

Tabel 2.2 Status Pemerintahan dan Klasifikasi Perkotaan/Perdesaan Menurut Desa/Kelurahan di Kecamatan Ulu Talo, 2018

	Desa/Kelurahan	Status Pemerintahan	Klasifikasi Perkotaan/Perdesaan
	(1)	(2)	(3)
1	Pagar	Desa	Perdesaan
2	Banyu Kencana	Desa	Perdesaan
3	Pagar Agung	Desa	Perdesaan
4	Air Keruh	Desa	Perdesaan
5	Muara Simpurn	Desa	Perdesaan
6	Hargo Binangun	Desa	Perdesaan
7	Mekar Jaya	Desa	Perdesaan
8	Giri Nanto	Desa	Perdesaan
9	Simpurn Ijang	Desa	Perdesaan
10	Giri Mulya	Desa	Perdesaan
11	Pagar Banyu	Desa	Perdesaan
12	Tanjung Agung	Desa	Perdesaan
13	Muara Nibung	Desa	Perdesaan

Sumber : Kantor Kecamatan Ulu Talo

Tabel 2.3 Status Desa Definitif/Persiapan Menurut Desa/Kelurahan di Kecamatan Ulu Talo, 2018

	Desa/Kelurahan	Definitif	Persiapan
	(1)	(2)	(3)
1	Pagar	√	-
2	Banyu Kencana	√	-
3	Pagar Agung	√	-
4	Air Keruh	√	-
5	Muara Simpung	√	-
6	Hargo Binangun	√	-
7	Mekar Jaya	√	-
8	Giri Nanto	√	-
9	Simpung Ijang	√	-
10	Giri Mulya	√	-
11	Pagar Banyu	√	-
12	Tanjung Agung	√	-
13	Muara Nibung	√	-

Sumber : Kantor Kecamatan Ulu Talo

Tabel 2.4 Nama dan Jumlah Satuan Lingkungan Setempat Menurut Desa/Kelurahan di Kecamatan Ulu Talo, 2018

Desa/Kelurahan	Tingkat SLS		Nama SLS
	Nama	Jumlah	
(1)	(2)	(3)	(4)
1 Pagar	Dusun	3	Dusun I, Dusun II, Dusun III
2 Banyu Kencana	Dusun	2	Dusun I, Dusun II
	RT	4	RT.1, RT.2, RT.3, RT.4
3 Pagar Agung	Dusun	2	Dusun I, Dusun II
4 Air Keruh	Dusun	2	Dusun I, Dusun II
5 Muara Simpur	Dusun	3	Dusun I, Dusun II, Dusun III
6 Hargo Binangun	Dusun	3	Dusun I, Dusun II, Dusun III
7 Mekar Jaya	Dusun	4	Dusun I, Dusun II, Dusun III, Dusun IV
	RT	7	RT.1, RT.2, RT.3, RT.4, RT.5, RT.6, RT.7
8 Giri Nanto	Dusun	2	Dusun I, Dusun II
9 Simpur Ijang	Dusun	3	Dusun I, Dusun II, Dusun III
10 Giri Mulya	Dusun	2	Dusun I, Dusun II
	RT	4	RT.1, RT.2, RT.3, RT.4
11 Pagar Banyu	Dusun	3	Dusun I, Dusun II, Dusun III
12 Tanjung Agung	Dusun	2	Dusun I, Dusun II
13 Muara Nibung	Dusun	2	Dusun I, Dusun II

Sumber : Kantor Kecamatan Ulu Talo

Tabel 2.5 Jumlah Aparatur Pemerintah Desa di Kecamatan Ulu Talo, 2018

Desa/Kelurahan	Kades		Sekdes	Kaur	Jumlah
	Definitif	PJS			
(1)	(2)	(3)	(4)	(5)	(6)
1 Pagar	1	-	1	3	5
2 Banyu Kencana	1	-	1	3	5
3 Pagar Agung	1	-	1	3	5
4 Air Keruh	1	-	1	3	5
5 Muara Simpur	1	-	1	3	5
6 Hargo Binangun	1	-	1	3	5
7 Mekar Jaya	1	-	1	3	5
8 Giri Nanto	-	1	1	3	5
9 Simpur Ijang	1	-	1	3	5
10 Giri Mulya	-	1	1	3	5
11 Pagar Banyu	1	-	1	3	5
12 Tanjung Agung	1	-	1	3	5
13 Muara Nibung	1	-	1	3	5

Sumber : Kantor Kecamatan Ulu Talo

Tabel 2.6 Nama Kepala Desa, Jenis Kelamin dan Pendidikan Menurut Desa/Kelurahan di Kecamatan Ulu Talo, 2018

	Desa/Kelurahan	Nama Kades	JK	Pendidikan
	(1)	(2)	(3)	(4)
1	Pagar	Hermon Suadi	L	SMA Sederajat
2	Banyu Kencana	I Gusti Ayu Kartini	P	SMA Sederajat
3	Pagar Agung	Yamuntal Besi, S.Pd	L	Strata 1
4	Air Keruh	Suadi	L	SMA Sederajat
5	Muara Simpung	Harfizi	L	SMA Sederajat
6	Hargo Binangun	Anita Fitriani, S.Kep	P	Strata I
7	Mekar Jaya	Ahmad Nurodin	L	SMA Sederajat
8	Giri Nanto	Masjima Ibmi	P	SMA Sederajat
9	Simpung Ijang	Edison, S.Pd	L	Strata 1
10	Giri Mulya	Suwaryo	L	SMP
11	Pagar Banyu	Sarimuda	L	SMA Sederajat
12	Tanjung Agung	Sampurna Jaya	L	SMA Sederajat
13	Muara Nibung	Mardan Jaya	L	SMA Sederajat

Sumber : Kantor Kecamatan Ulu Talo

Tabel 2.7 Tanggal Mulai Terhitung (TMT) dan Periode Jabatan Menurut Desa/Kelurahan di Kecamatan Ulu Talo, 2018

	Desa/Kelurahan	Tanggal Mulai Terhitung (TMT)	Periode
	(1)	(2)	(3)
1	Pagar	12 Desember 2013	I
2	Banyu Kencana	25 Januari 2018	II
3	Pagar Agung	22 September 2017	II
4	Air Keruh	28 Februari 2014	I
5	Muara Simpur	27 November 2013	I
6	Hargo Binangun	22 September 2017	I
7	Mekar Jaya	13 September 2012	I
8	Giri Nanto	26 September 2018	PJS
9	Simpur Ijang	22 September 2017	I
10	Giri Mulya	25 Januari 2018	PJS
11	Pagar Banyu	4 Desember 2012	I
12	Tanjung Agung	22 September 2017	-
13	Muara Nibung	22 Juni 2018	II

Sumber : Kantor Kecamatan Ulu Talo

Tabel 2.8 Nama Sekretaris Desa, Jenis Kelamin, Pendidikan dan Keterangan PNS Menurut Desa/Kelurahan di Kecamatan Ulu Talo, 2018

	Desa/Kelurahan	Nama Sekdes	Jenis Kelamin	Pendidikan	Ket
	(1)	(2)	(3)	(4)	(5)
1	Pagar	Setiawan Perandiko	L	SMA Sederajat	Non PNS
2	Banyu Kencana	Gede Agung Sukradiana	L	SMA Sederajat	Non PNS
3	Pagar Agung	Haiti Marlana	P	SMA Sederajat	Non PNS
4	Air Keruh	Desmala Dewi, SE	L	Strata I	Non PNS
5	Muara Simpurn	Eri Awensi, S.Pd	P	Strata I	Non PNS
6	Hargo Binangun	Nurhidayah	L	SMA Sederajat	Non PNS
7	Mekar Jaya	Mohkanan	L	SMA Sederajat	Non PNS
8	Giri Nanto	Hartoyo	L	SMA Sederajat	Non PNS
9	Simpurn Ijang	Lepy Mayang Sari	L	SMA Sederajat	Non PNS
10	Giri Mulya	Azis Nugroho	L	SMA Sederajat	Non PNS
11	Pagar Banyu	Melda Putri	P	SMA Sederajat	Non PNS
12	Tanjung Agung	Edi Kurniawan, S.Kom	L	Strata I	Non PNS
13	Muara Nibung	Pebri	L	SMA Sederajat	Non PNS

Sumber : Kantor Kecamatan Ulu Talo

KEPENDUDUKAN



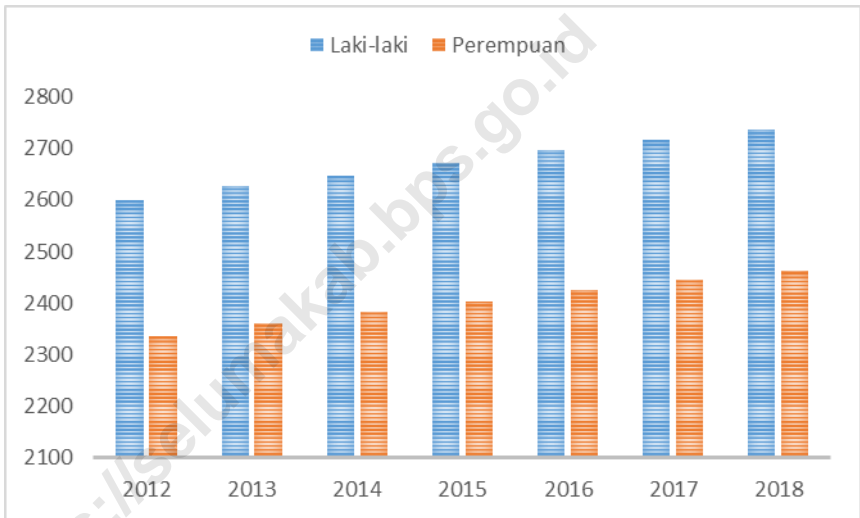
PENJELASAN TEKNIS

1. Sumber utama data kependudukan adalah sensus penduduk yang dilaksanakan setiap sepuluh tahun sekali. Sensus penduduk telah dilaksanakan sebanyak enam kali sejak Indonesia merdeka, yaitu tahun 1961, 1971, 1980, 1990, 2000, dan 2010. Untuk tahun yang tidak dilaksanakan sensus penduduk, data kependudukan diperoleh dari hasil proyeksi penduduk. Proyeksi penduduk merupakan suatu perhitungan ilmiah yang didasarkan pada asumsi dari komponen-komponen perubahan penduduk, yaitu kelahiran, kematian, dan migrasi. Proyeksi penduduk Indonesia 2010–2035 menggunakan data dasar penduduk hasil SP2010.
2. Penduduk Indonesia adalah semua orang yang berdomisili di wilayah teritorial Indonesia selama 6 bulan atau lebih dan atau mereka yang berdomisili kurang dari 6 bulan tetapi bertujuan menetap.
3. Laju pertumbuhan penduduk adalah angka yang menunjukkan persentase pertambahan penduduk dalam jangka waktu tertentu.
4. Kepadatan penduduk adalah rasio banyaknya penduduk per kilometer persegi.
5. Rasio jenis kelamin adalah perbandingan antara penduduk laki-laki dan penduduk perempuan pada suatu wilayah dan waktu tertentu. Biasanya dinyatakan dengan banyaknya penduduk laki-laki untuk 100 penduduk perempuan.

ULASAN

Jumlah penduduk Kecamatan Ulu Talo pada tahun 2018 sebanyak 5.200 jiwa yang terdiri dari 2.736 laki-laki dan 2.464 perempuan, dengan *sex ratio* sebesar 1,11 dan kepadatan 16 penduduk per Km².

Gambar 2. Jumlah Penduduk Kecamatan Ulu Talo Tahun 2012-2018



Sumber : Angka Proyeksi BPS Seluma

Gambar 2 menunjukkan perbandingan antara penduduk laki-laki dan perempuan di Kecamatan Ulu Talo pada tahun 2018. Terlihat jumlah penduduk laki-laki lebih banyak dari pada penduduk perempuan hingga tahun 2018.

3. Kependudukan

Tabel 3.1 Jumlah Penduduk dan Rasio Jenis Kelamin Menurut Tahun di Kecamatan Ulu Talo 2010-2018

Tahun	Jenis Kelamin			Rasio Jenis Kelamin
	Laki-Laki	Perempuan	Jumlah	
(1)	(2)	(3)	(4)	(5)
2010	2 542	2 274	4 816	1,12
2011	2 598	2 293	4 891	1,13
2012	2 600	2 335	4 935	1,11
2013	2 626	2 360	4 986	1,11
2014	2 648	2 383	5 031	1,11
2015	2 672	2 404	5 076	1,11
2016	2 696	2 425	5 121	1,11
2017	2 716	2 445	5 161	1,11
2018	2 736	2 464	5 200	1,11

Sumber : Proyeksi Penduduk Indonesia 2010-2035

Tabel 3.2 Persentase Penduduk Kecamatan Ulu Talo Terhadap Kabupaten Seluma dan Kepadatan Penduduk Menurut Tahun 2010-2018

Tahun	Persentase Penduduk	Kepadatan Penduduk per Km ²
(1)	(2)	(3)
2010	2,77	15
2011	2,77	15
2012	2,77	15
2013	2,75	15
2014	2,74	15
2015	2,74	15
2016	2,73	16
2017	2,72	16
2018	2,71	16

Keterangan : Kepadatan Penduduk menyesuaikan dengan luas wilayah menurut Perbup Tahun 2017

Sumber : Proyeksi Penduduk Indonesia 2010-2035

Tabel 3.3 Jenis Usaha Utama Sebagian Besar Penduduk Menurut Desa/Kelurahan di Kecamatan Ulu Talo, 2018

	Desa/Kelurahan	Usaha Utama	Komoditi/ Subsektor
	(1)	(2)	(3)
1	Pagar	Pertanian	Padi
2	Banyu Kencana	Pertanian	Kelapa Sawit
3	Pagar Agung	Pertanian	Padi
4	Air Keruh	Pertanian	Kelapa Sawit
5	Muara Simpurn	Pertanian	Padi
6	Hargo Binangun	Pertanian	Karet
7	Mekar Jaya	Pertanian	Karet
8	Giri Nanto	Pertanian	Kelapa Sawit
9	Simpurn Ijang	Pertanian	Kelapa Sawit
10	Giri Mulya	Pertanian	Karet
11	Pagar Banyu	Pertanian	Padi
12	Tanjung Agung	Pertanian	Padi
13	Muara Nibung	Pertanian	Padi

Sumber : Pendataan Potensi Desa 2018

SOSIAL



PENJELASAN TEKNIS

1. Rumah Sakit adalah tempat pemeriksaan dan perawatan kesehatan, biasanya berada di bawah pengawasan dokter/tenaga medis, yang melayani penderita yang sakit untuk berobat rawat jalan atau rawat inap.
2. Puskesmas (Pusat Kesehatan Masyarakat) adalah unit pelaksana teknis dinas kesehatan kabupaten/ kota yang mempunyai fungsi utama sebagai penyelenggara pelayanan kesehatan tingkat pertama. Wilayah kerja puskesmas maksimal adalah satu kecamatan dan untuk dapat menjangkau wilayah kerjanya, puskesmas mempunyai jaringan pelayanan yang meliputi unit Puskesmas Pembantu (Pustu), unit Puskesmas Keliling (Puskel), dan unit bidan desa/komunitas (Peraturan Menteri Kesehatan RI No 75 Tahun 2014 Tentang Pusat Kesehatan Masyarakat).

ULASAN

PENDIDIKAN

Pendidikan merupakan hak dasar hidup manusia, dan pemerintah berkewajiban menyediakan sarana dan prasarananya. Di Kecamatan Ulu Talo terdapat 4 Taman Kanak-Kanak Swasta, 10 Sekolah Dasar (SD) Negeri, 1 Madrasah Ibtidaiyah (MI) Negeri, 4 Sekolah Menengah Pertama (SMP) Negeri, dan 1 Madrasah Tsanawiyah (MTs) Negeri. Sedangkan untuk Sekolah Menengah Atas (SMA) belum ada, namun terdapat 1 Sekolah Menengah Kejuruan (SMK) Negeri di Kecamatan Ulu Talo.

Pada tahun 2018 berdasarkan data dari Dinas Pendidikan Kabupaten Seluma jumlah murid di Sekolah Dasar (SD) dari 10 sekolah tersebar 649 murid dengan 60 guru. Pada jenjang Sekolah Menengah Pertama (SMP) di Ulu Talo terdapat 4 sekolah yang terdiri dari 251 murid dengan 23 guru. Sedangkan untuk Sekolah Menengah Kejuruan (SMK), dari 1 sekolah terdiri dari 85 murid dengan 5 guru. Data murid dan guru pada Madrasah Ibtidaiyah (MI) dan Madrasah Tsanawiyah (MTs) tidak tersedia di Kantor Kementerian Agama Kabupaten Seluma.

KESEHATAN

Penduduk yang sehat merupakan modal dasar dalam pembangunan. Penduduk yang sehat dan terjaga kesehatannya memiliki potensi dapat meningkatkan produktivitas. Meningkatnya produktivitas berarti dapat meningkatkan nilai tambah ekonomi yang akhirnya dapat peningkatan pertumbuhan ekonomi. Oleh karena itu peningkatan kualitas kesehatan masyarakat memegang peranan penting dalam memacu pertumbuhan ekonomi.

Upaya peningkatan kesehatan masyarakat diwujudkan dalam pembangunan sarana kesehatan. Pada tahun 2018 di Kecamatan Ulu Talo terdapat 1 (satu) unit fasilitas kesehatan yakni Puskesmas yang berada di Desa Hargo Binangun dan 3 (tiga) unit puskesmas pembantu. Selain itu untuk meningkatkan kesehatan bayi dan balita di Kecamatan Ulu Talo terdapat 16 unit posyandu yang ada di setiap desa.

KELUARGA BERENCANA

Program Keluarga Berencana adalah program pemerintah yang bertujuan untuk menekan laju pertumbuhan penduduk. Di Kecamatan Ulu Talo terdapat tempat pelayanan KB yang cukup memadai yang terdiri dari 16 unit Posyandu, dan 1 Pusat Pelayanan Keluarga Berencana (PPKB).

AGAMA

Pada tahun 2018, untuk tempat peribadatan di Kecamatan Ulu Talo terdapat 25 Masjid, 22 Musholla, 1 Gereja Kristen Protestan dan 4 Pura. Kemudian, selama tahun 2018 terdapat 37 pasangan yang melangsungkan pernikahan di Kecamatan Ulu Talo.

4. Sosial

4.1 Pendidikan

Tabel 4.1.1 Jumlah Fasilitas Pendidikan di Kecamatan Ulu Talo 2010-2018

Jenis Fasilitas	TK	SD	MI	SMP	MTS	SMA	SMK	MA
(1)	(2)	(3)	(4)	(5)	(6)	(7)	(8)	(9)
2010	4	10	...	3	...	-	...	-
2011	...	10	1	4	1	-	...	-
2012	3	10	1	4	1	-	...	-
2013	4	10	...	4	1	-	1	-
2014	4	10	...	4	1	-	1	-
2015	4	10	...	4	...	-	1	-
2016	4	10	1	4	1	-	1	-
2017	4	10	1	4	1	-	1	-
2018	4	10	1	4	1	-	1	-

Sumber : Dinas Pendidikan Kabupaten Seluma dan Kantor Kementerian Agama Kabupaten Seluma

Tabel 4.1.2 Jumlah Sekolah, Murid, Guru dan Rasio Murid-Guru Taman Kanak-Kanak (TK) Menurut Tahun di Kecamatan Ulu Talo 2010-2018

Tahun	Jumlah			Rasio Murid-Guru
	Sekolah	Murid	Guru	
(1)	(2)	(3)	(4)	(5)
2010	4	52	6	8,66
2011
2012	3	18	6	3,00
2013	4	61
2014	4	61
2015	4	64	10	6,40
2016	4	91	9	10,11
2017	4	52	12	4,33
2018	4

Sumber : Dinas Pendidikan Kabupaten Seluma

Tabel 4.1.3 Jumlah Sekolah, Murid, Guru dan Rasio Murid-Guru Sekolah Dasar (SD) Menurut Tahun di Kecamatan Ulu Talo 2010-2018

Tahun	Jumlah			Rasio Murid-Guru
	Sekolah	Murid	Guru	
(1)	(2)	(3)	(4)	(5)
2010	10	779	98	7,94
2011	10	756	55	13,74
2012	10	762	61	12,49
2013	10	704	105	6,70
2014	10	704	105	6,70
2015	10	1.008	67	15,04
2016	10	707	37	19,11
2017	10	707	70	10,10
2018	10	649	60	10,82

Sumber : Dinas Pendidikan Kabupaten Seluma

Tabel 4.1.4 Jumlah Sekolah, Murid, Guru dan Rasio Murid-Guru Madrasah Ibtidaiyah (MI) Menurut Tahun di Kecamatan Ulu Talo 2010-2018

Tahun	Jumlah			Rasio Murid-Guru
	Sekolah	Murid	Guru	
(1)	(2)	(3)	(4)	(5)
2010
2011	1	35	8	4,37
2012	1	36	8	4,50
2013
2014
2015
2016	1	33	8	4,13
2017	1	32	8	4,00
2018	1

Sumber : Kantor Kementerian Agama Kabupaten Seluma

Tabel 4.1.5 Jumlah Sekolah, Murid, Guru dan Rasio Murid-Guru Sekolah Menengah Pertama (SMP) Menurut Tahun di Kecamatan Ulu Talo 2010-2018

Tahun	Jumlah			Rasio Murid-Guru
	Sekolah	Murid	Guru	
(1)	(2)	(3)	(4)	(5)
2010*	3	213	28	7,60
2011*	4	246	22	11,18
2012*	4	245	15	16,33
2013	4	241	29	8,31
2014	4	241	29	8,31
2015	4	255	41	6,21
2016	4	249	11	22,64
2017	4	260	30	8,67
2018	4	251	23	10,91

*Data tergabung dengan SMP satu atap

Sumber : Dinas Pendidikan Kabupaten Seluma

Tabel 4.1.6 Jumlah Sekolah, Murid, Guru dan Rasio Murid-Guru Madrasah Tsanawiyah (MTs) Menurut Tahun di Kecamatan Ulu Talo 2010-2018

Tahun	Jumlah			Rasio Murid-Guru
	Sekolah	Murid	Guru	
(1)	(2)	(3)	(4)	(5)
2010
2011	1	42	16	2,62
2012	1	51	15	3,40
2013	1	55	17	3,24
2014	1	55	17	3,24
2015
2016	1	68	18	3,78
2017	1	60	17	3,53
2018	1

Sumber : Kantor Kementerian Agama Kabupaten Seluma

Tabel 4.1.7 Jumlah Sekolah, Murid, Guru dan Rasio Murid-Guru Sekolah Menengah Kejuruan (SMK) Menurut Tahun di Kecamatan Ulu Talo 2010-2018

Tahun	Jumlah			Rasio Murid-Guru
	Sekolah	Murid	Guru	
(1)	(2)	(3)	(4)	(5)
2010
2011
2012
2013	1	81	6	13,50
2014	1	81	6	13,50
2015	1	89	4	22,25
2016	1	85	4	21,25
2017	1	84	5	16,80
2018	1	85	5	17,00

Sumber : Dinas Pendidikan Kabupaten Seluma

4.2 Kesehatan

Tabel 4.2.1 Jumlah Fasilitas Kesehatan Menurut Tahun di Kecamatan Ulu Talo 2010-2018

Tahun	Jumlah			
	Rumah Sakit	Puskesmas	Puskesmas Pembantu	Posyandu
(1)	(2)	(3)	(4)	(5)
2010	-	1	2	...
2011	-	1	2	...
2012	-	1	2	...
2013	-	1	3	...
2014	-	1	4	...
2015	-	1	4	...
2016	-	1	3	...
2017	-	1	3	...
2018	-	1	3	16

Sumber : Dinas Kesehatan Kabupaten Seluma

Tabel 4.2.2 Jumlah Tenaga Kesehatan di Kecamatan Ulu Talo, 2018

Petugas Kesehatan	Jumlah
(1)	(2)
Dokter	1
Dokter Gigi	-
Perawat	4
Ahli Gizi	2
Sarjana Kesehatan	3
Sanitasi	-
Bidan Desa	10
Bidan	2

Sumber : Puskesmas Ulu Talo

Tabel 4.2.3 Jumlah Kelahiran yang Tercatat Menurut Desa/Kelurahan di Kecamatan Ulu Talo, 2018

	Desa/Kelurahan	Lahir Hidup	Lahir Mati	Jumlah
	(1)	(2)	(3)	(4)
1	Pagar	7	-	7
2	Banyu Kencana	3	-	3
3	Pagar Agung	1	-	1
4	Air Keruh	3	-	3
5	Muara Simpur	1	-	1
6	Hargo Binangun	7	-	7
7	Mekar Jaya	10	-	10
8	Giri Nanto	3	-	3
9	Simpur Ijang	6	-	6
10	Giri Mulya	2	-	2
11	Pagar Banyu	3	-	3
12	Tanjung Agung	6	1	7
13	Muara Nibung	4	-	4

Sumber : Puskesmas Ulu Talo

Tabel 4.2.4 Jumlah Tempat Pelayanan KB di Kecamatan Ulu Talo, 2018

Nama Tempat	Jumlah
(1)	(2)
Posyandu	16
Sub PPKB	...
PPKB	1
Klinik	-
UPPKS	...

Sumber : Puskesmas Ulu Talo

4.3 Agama

Tabel 4.3.1 Jumlah Tempat Peribadatan Menurut Tahun di Kecamatan Ulu Talo 2010-2018

Tahun	Jumlah					
	Masjid	Musholla	Gereja Kristen	Gereja Katolik	Pura	Vihara
(1)	(2)	(3)	(4)	(5)	(6)	(6)
2010	15	5	-	-	-	-
2011	15	5	-	-	-	-
2012	15	5	-	-	-	-
2013	18	5	-	-	-	-
2014	18	5	-	-	-	-
2015	18	5	-	-	-	-
2016	25	22	1	-	4	-
2017	25	22	1	-	4	-
2018	25	22	1	-	4	-

Sumber : Kantor Kementerian Agama Kabupaten Seluma

Tabel 4.3.2 Jumlah Pernikahan di Kecamatan Ulu Talo Tahun 2012-2018

Tahun	Jumlah Pernikahan	Cerai Talak	Cerai Gugat
(1)	(2)	(3)	(4)
2012	57	-	-
2013	43	-	-
2014	42	-	-
2015	38	-	-
2016	37	2	2
2017	38	-	-
2018	37	-	-

Sumber : Kantor Urusan Agama Kecamatan Ulu Talo

Tabel 4.3.3 Jumlah Pernikahan Menurut Golongan Umur dan Jenis Kelamin di Kecamatan Ulu Talo, 2018

Range Umur (Tahun)	Jenis Kelamin	
	Laki-Laki	Perempuan
(1)	(2)	(3)
10-15	0	0
16-20	0	10
21-25	30	27
26-30	7	0
31-40	0	0
Lebih dari 40	0	0

Sumber : Kantor Urusan Agama Kecamatan Ulu Talo

PERTANIAN



PENJELASAN TEKNIS

1. **Lahan sawah** adalah lahan pertanian yang berpetak-petak dan dibatasi oleh pematang (galengan), saluran untuk menahan/ menyalurkan air, yang biasanya ditanami padi sawah tanpa memandang dari mana diperoleh atau status lahan tersebut. Lahan yang dimaksud termasuk lahan yang terdaftar di Pajak Bumi Bangunan, luran Pembangunan Daerah, lahan bengkok, lahan serobotan, lahan rawa yang ditanami padi dan lahan bekas tanaman tahunan yang telah dijadikan sawah, baik yang ditanami padi, palawija atau tanaman semusim lainnya.
2. **Tegal/Kebun** adalah lahan pertanian bukan sawah (lahan kering) yang ditanami tanaman semusim atau tahunan dan terpisah dengan halaman sekitar rumah serta penggunaannya tidak berpindah pindah.
3. **Ladang/Huma** adalah lahan pertanian bukan sawah (lahan kering) yang biasanya ditanami tanaman semusim dan penggunaannya hanya semusim atau dua musim, kemudian akan ditinggalkan bila sudah tidak subur lagi (berpindah-pindah) Kemungkinan lahan ini beberapa tahun kemudian akan dikerjakan kembali jika sudah subur.
4. **Lahan yang sementara tidak diusahakan** adalah lahan yang biasanya diusahakan tetapi untuk sementara (lebih dari 1 (satu) tahun tetapi kurang dari atau sama dengan 2 (dua) tahun) tidak diusahakan, termasuk lahan sawah yang tidak diusahakan selama lebih dari 2 (dua) tahun.
5. Data pokok tanaman pangan yang dikumpulkan adalah luas panen dan produktivitas (hasil per hektar). Produksi tanaman pangan merupakan hasil perkalian antara luas panen dengan produktivitas. Pengumpulan data luas panen dilakukan setiap bulan dengan pendekatan area kecamatan di seluruh wilayah Indonesia. Pengumpulan data produktivitas dilakukan melalui pengukuran langsung pada plot ubinan berukuran $2\frac{1}{2}$ m x $2\frac{1}{2}$ m. Pengumpulan data produktivitas dilakukan setiap subround (empat bulanan) pada waktu panen petani.

6. Data produksi padi dan palawija yang disajikan adalah dalam kualitas: gabah kering giling (padi), pipilan kering (jagung), biji kering (kedelai dan kacang tanah), dan umbi basah (ubi kayu dan ubi jalar).
7. Penghitungan luas tanaman perkebunan besar adalah pada keadaan akhir tahun dan tidak termasuk yang luasnya kurang dari 5 hektar .

Bentuk produksi perkebunan adalah; karet kering (karet), daun kering (teh dan tembakau), biji kering (kopi dan coklat), kulit kering (kayu manis dan kina), serat kering (rami), bunga kering (cengkeh), refined sugar (tebu dari perkebunan besar), gula mangkok (tebu dari perkebunan rakyat), ekivalen kopra (kopra), biji dan bunga (pala) serta minyak daun (sereh).

ULASAN

Di Kecamatan Ulu Talo sebagian besar penduduk Ulu Talo bekerja pada sektor pertanian dan perkebunan. Untuk pertanian, sebagian besar penduduk bekerja sebagai petani padi sawah, sedangkan untuk perkebunan bekerja pada perkebunan karet, kopi dan kelapa sawit.

Pada tahun 2015, luas lahan sawah di Kecamatan Ulu Talo mencapai 590 Ha yang semuanya terdiri dari lahan sawah irigasi. Sawah irigasi seluas 590 Ha sedangkan non irigasi yang terdiri dari sawah tadah hujan seluas 0 Ha dan sawah rawa lebak seluas 0 ha.

Komoditi hortikultura yang dihasilkan di Kecamatan Ulu Talo yang merupakan komoditi satu-satunya adalah cabai.

Komoditi perkebunan yang dihasilkan di Kecamatan Ulu Talo antara lain kelapa sawit, karet, kopi dan lain-lain. Pada tahun 2018, kelapa sawit dan karet merupakan komoditas unggulan.

5 Pertanian

5.1 Tanaman Pangan

Tabel 5.1.1 Luas Panen, Produktivitas, dan Produksi Padi¹ Menurut Kecamatan di Kabupaten Seluma, 2018

Kecamatan <i>Sub District</i>	Luas Panen (ha) <i>Harvested Area (ha)</i>	Produktivitas (ku/ha) <i>Productivity (qu/ha)</i>	Produksi (ton) <i>Production (ton)</i>
(1)	(2)	(3)	(4)
Semidang Alas Maras
Semidang Alas
Talo
Iilir Talo
Talo Kecil
Ulu Talo
Seluma
Seluma Selatan
Seluma Barat
Seluma Timur
Seluma Utara
Sukaraja
Air Periukan
Lubuk Sandi
Seluma	9 859	39,85	39 286

Catatan: ¹ Kualitas produksi gabah kering giling

Sumber: BPS, Survei Survei Kerangka Sampel Area (KSA)

5.2 Perkebunan

Tabel 5.2.1 Luas Areal Tanaman Perkebunan Menurut Jenis Tanaman di Kecamatan Ulu Talo (ha), 2018

Jenis Tanaman		Luas Tanaman
(1)		(2)
1	Kelapa Sawit	999
2	Kelapa	23
3	Karet	487
4	Kopi	923
5	Kakao	36
6	Lada	-
7	Cengkeh	-
8	Aren	-
9	Kayu Manis	-
10	Pinang	25
11	Kapuk	-
12	Pala	8

Sumber : Dinas Pertanian Kabupaten Seluma

Tabel 5.2.2 Produksi Perkebunan Menurut Jenis Tanaman di Kecamatan Ulu Talo (ton), 2018

Jenis Tanaman		Luas Tanaman
	(1)	(2)
1	Kelapa Sawit	2 058,3
2	Kelapa	29,3
3	Karet	427,3
4	Kopi	539,2
5	Kakao	16,4
6	Lada	-
7	Cengkeh	-
8	Aren	-
9	Kayu Manis	-
10	Pinang	11,5
11	Kapuk	-
12	Pala	-

Sumber : Dinas Pertanian Kabupaten Seluma

EKONOMI



6

PENJELASAN TEKNIS

1. Pasar dengan bangunan permanen adalah pasar pada bangunan tetap, yang memiliki lantai, atap, dan dinding permanen.
2. Pasar dengan bangunan semi permanen adalah pasar pada bangunan tetap, yang memiliki lantai dan atap, tetapi tanpa dinding.
3. Bangunan pada pasar tradisional yang mencakup bangunan permanen dan semi permanen dikategorikan sebagai pasar dengan bangunan permanen.
4. Pasar non permanen adalah pasar pada bangunan tidak tetap.

ULASAN

Pasar di Kecamatan Ulu Talo berada di Desa Tanjung Agung, pasar ini bersifat permanen. Hari pasar di Tanjung Agung adalah hari Kamis. Pada Kecamatan Ulu Talo, warung kelontong terbanyak terdapat di Desa Pagar, sedangkan Kedai makanan/minuman terdapat di desa Hargo Binangun, Mekar Jaya, Simpung Ijang, dan Pagar Banyu masing-masing satu Kedai makanan/minuman.

Untuk Data Target dan Rata-rata realisasi penerimaan PBB di Kecamatan Ulu talo adalah datanya tidak tersedia, begitu pun juga data jumlah objek pajak pada tahun 2018 di Kecamatan Ulu Talo. Hal tersebut dikarenakan masing masing desa langsung menyetorkan jumlah pajaknya ke Dinas DPPKAD sedangkan pihak kecamatan tidak mendapatkan laporan tersebut.

6. Ekonomi

Tabel 6.1 Jumlah Pasar Permanen/Semi Permanen dan Non Permanen Menurut Desa/Kelurahan di Kecamatan Ulu Talo, 2018

Desa/Kelurahan	Jumlah Pasar		Hari Pasar
	Permanen/Semi Permanen	Non Permanen	
(1)	(2)	(3)	(4)
1 Pagar	-	-	-
2 Banyu Kencana	-	-	-
3 Pagar Agung	-	-	-
4 Air Keruh	-	-	-
5 Muara Simpur	-	-	-
6 Hargo Binangun	-	-	-
7 Mekar Jaya	-	-	-
8 Giri Nanto	-	-	-
9 Simpur Ijang	-	-	-
10 Giri Mulya	-	-	-
11 Pagar Banyu	-	-	-
12 Tanjung Agung	1	-	Kamis
13 Muara Nibung	-	-	-

Sumber : Kantor Kecamatan Ulu Talo

Tabel 6.2 Jumlah Toko/Warung Kelontong dan Kedai Makanan/Minuman Menurut Desa/Kelurahan di Kecamatan Ulu Talo, 2018

Desa/Kelurahan	Jumlah	
	Toko/Warung Kelontong	Kedai Makanan/Minuman
(1)	(2)	(3)
1 Pagar	7	0
2 Banyu Kencana	3	0
3 Pagar Agung	2	0
4 Air Keruh	5	0
5 Muara Simpur	3	0
6 Hargo Binangun	5	1
7 Mekar Jaya	5	1
8 Giri Nanto	4	0
9 Simpur Ijang	1	1
10 Giri Mulya	3	0
11 Pagar Banyu	3	1
12 Tanjung Agung	4	0
13 Muara Nibung	3	0

Sumber : Pendataan Potensi Desa 2018



Sensus
Penduduk
2020

DATA

MENCERDASKAN BANGSA

<https://selumakab.bps.go.id>



**BADAN PUSAT STATISTIK
KABUPATEN SELUMA**

Jl. RA. Kartini, Kel. Napal, Kec. Seluma, Kab. Seluma 38876

Telp./Fax. : (0736) 9150007

Homepage : <http://selumakab.bps.go.id> E-mail : bps1700@bps.go.id



9 772622 260001