

Katalog No. :1101002.7571023

# STATISTIK DAERAH KECAMATAN DUMBO RAYA 2013



**BADAN PUSAT STATISTIK  
KOTA GORONTALO**

**STATISTIK DAERAH  
KECAMATAN DUMBO RAYA  
2013**

<http://gorontaloko.go.id>

## **STATISTIK DAERAH KECAMATAN DUMBO RAYA 2013**

Katalog BPS : 1101002.7571023  
Ukuran Buku : 17,6 cm x 25 cm  
Jumlah Halaman : 12 halaman

Naskah:

Seksi Neraca Wilayah dan Analisis Statistik

Gambar Kulit:

Seksi Integrasi Pengolahan dan Diseminasi Statistik

Diterbitkan Oleh:

Badan Pusat Statistik Kota Gorontalo

Boleh dikutip dengan menyebut sumbernya



## Kata Pengantar



Publikasi **Statistik Daerah Kecamatan Dumbo Raya 2013** diterbitkan oleh Badan Pusat Statistik Kota Gorontalo berisi berbagai data dan informasi terpilih seputar Kecamatan Dumbo Raya yang dianalisis secara sederhana untuk membantu pengguna data memahami perkembangan pembangunan serta potensi yang ada di Kecamatan Dumbo Raya.

Publikasi Statistik Daerah Kecamatan Dumbo Raya 2013 diterbitkan untuk melengkapi publikasi-publikasi statistik yang sudah terbit secara rutin setiap tahun. Berbeda dengan publikasi-publikasi yang sudah ada, publikasi ini lebih menekankan pada analisis.

Materi yang disajikan dalam Statistik Daerah Kecamatan Dumbo Raya 2013 memuat berbagai informasi/indikator terpilih yang terkait dengan pembangunan diberbagai sektor di Kecamatan Dumbo Raya dan diharapkan dapat menjadi bahan rujukan/kajian dalam perencanaan dan evaluasi kegiatan pembangunan.

Kritik dan saran konstruktif berbagai pihak kami harapkan untuk penyempurnaan penerbitan mendatang. Semoga publikasi ini mampu memenuhi tuntutan kebutuhan data statistik, baik oleh instansi/dinas pemerintah, swasta, kalangan akademisi maupun masyarakat luas.

Gorontalo, Juli 2013

Badan Pusat Statistik Kota Gorontalo  
Kepala,

Muji Lestari, S.E., MA



## DAFTAR ISI

1. Geografi	1
2. Pemerintahan	2
3. Penduduk	3
4. Pendidikan	4
5. Pertanian	5
6. Perbandingan Regional	6
Lampiran	7

# GEOGRAFI

# 1

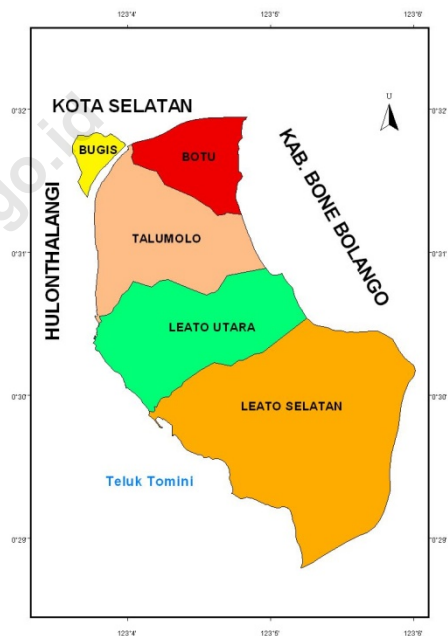
*Luas Kecamatan Dumbo Raya Sebesar 13,50 persen dari total luas Kota Gorontalo*

Kecamatan Dumbo Raya merupakan salah satu wilayah dari Kota Gorontalo yang berbatasan langsung dengan Kabupaten Bone Bolango. Secara geografis mempunyai luas 8,67 km<sup>2</sup> atau 13,50 persen dari luas Kota Gorontalo. Kecamatan Dumbo Raya dibagi menjadi 5 kelurahan, yang terdiri dari 35 RW, dan 113 RT. Kelurahan Talumolo merupakan kelurahan yang memiliki wilayah terluas dengan luas wilayah 2,89 km<sup>2</sup> atau sekitar 33,33 persen dari luas wilayah Kecamatan Dumbo Raya.

Berdasarkan posisi geografisnya, Kecamatan Dumbo Raya memiliki batas-batas sebagai berikut, sebelah utara – Kecamatan Kota Timur dan Kota Selatan, sebelah timur – Kabupaten Bone Bolango, sebelah selatan – Teluk Tomini, dan sebelah barat – Kecamatan Hulonthalangi. Topografi kecamatan ini sebagian berupa dataran dan sebagian lereng/perbukitan. Jarak kantor kelurahan terjauh dengan ibukota kecamatan adalah 3,0 km.

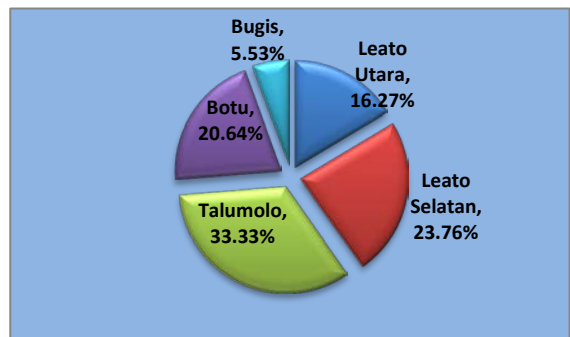


**Peta Kecamatan Dumbo Raya**



Sumber: BPS Kota Gorontalo

**Persentase Luas Wilayah Menurut Kelurahan di Kecamatan Dumbo Raya, 2012**



Sumber: Kecamatan Dumbo Raya Dalam Angka 2013



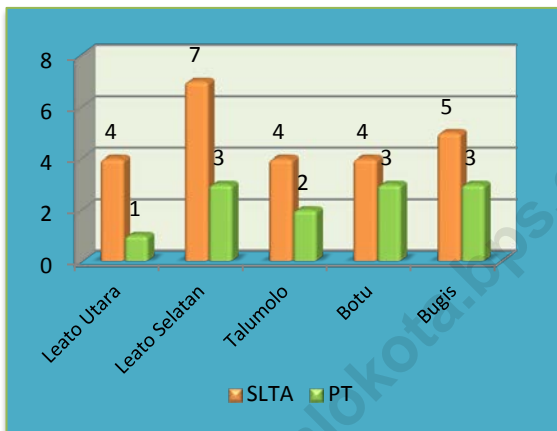
# 2

## PEMERINTAHAN

Realisasi pajak bumi dan bangunan mencapai 77,01-persen

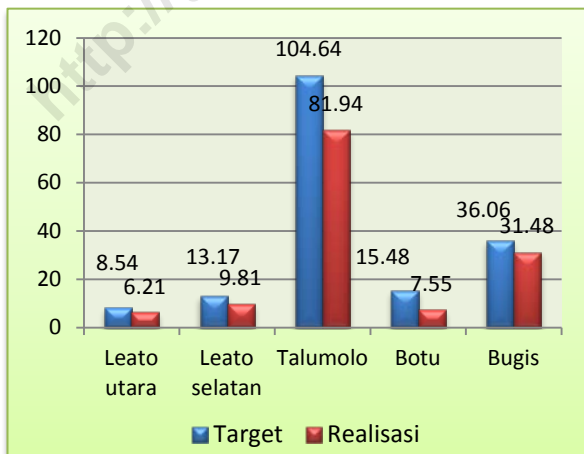


### Banyaknya Aparat Menurut Tingkat Pendidikan yang Ditamatkan dan Jenis Kelamin di Lingkungan Kelurahan, Pemerintah Kecamatan Dumbo Raya, 2012



Sumber: Kecamatan Dumbo Raya Dalam Angka 2013

### Target dan Realisasi Penerimaan Pajak Bumi dan Bangunan (PBB) Menurut Kelurahan di Kecamatan Dumbo Raya (juta rupiah), 2012



Sumber: Kecamatan Dumbo Raya Dalam Angka 2013

Kecamatan Dumbo Raya beribukota di Kelurahan Talumolo. Kecamatan ini terdiri dari 5 kelurahan 21 Rukun Warga (RW), dan 33 Rukun Tetangga (RT). Jumlah RW dan RT terbanyak terdapat di Kelurahan Talumolo.

Jumlah PNS di lingkungan pemerintah kelurahan dan kantor camat se-Kecamatan Dumbo Raya sebanyak 60 orang, yang terbagi ke dalam tiga golongan kepangkatan yakni Golongan II sebanyak 21,67 persen, Golongan III sebanyak 68,33 persen, dan Golongan IV sebanyak 10 persen. Dilihat menurut tingkat pendidikan yang ditamatkan, sebagian besar aparat di lingkungan pemerintah kelurahan se-Kecamatan Dumbo Raya merupakan lulusan SLTA yang jumlahnya mencapai 66,67 persen dari total PNS yang ada.

PBB merupakan salah satu sumber pendapatan daerah yang ikut berperan dalam pelaksanaan pembangunan. Selama tahun 2012, jumlah PBB yang berhasil dihimpun dari masyarakat di Kecamatan Dumbo Raya sebesar 136.989.661 rupiah, atau 77,01 persen dari target yang telah ditetapkan. Adapun Kelurahan dengan perolehan pajak terbesar adalah Kelurahan Talumolo yakni sebesar 81.942.993 rupiah.



# PENDUDUK

*Jumlah penduduk Perempuan lebih banyak dari pada laki-laki*

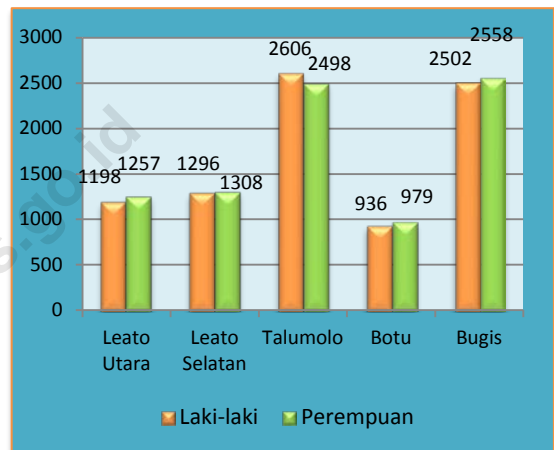
# 3

Jumlah penduduk Kecamatan Dumbo Raya mencapai 17.138 jiwa pada tahun 2012. Dengan luas wilayah 8,67 km<sup>2</sup>, setiap 1 km<sup>2</sup> ditempati penduduk sebanyak 1.977 jiwa.

Kelurahan terpadat di Kecamatan Dumbo Raya adalah Kelurahan Bugis dengan tingkat kepadatan penduduk sebesar 10.52 jiwa. Sementara itu, Kelurahan Botu memiliki tingkat kepadatan penduduk terkecil yakni sebesar 1.070 jiwa.

Secara umum jumlah penduduk perempuan lebih banyak dibandingkan jumlah penduduk laki-laki. Hal ini ditunjukkan oleh *sex ratio* yang nilainya 99 atau lebih kecil dari 100 dimana, dalam setiap 100 penduduk perempuan terdapat 99 penduduk laki-laki.

**Jumlah Penduduk Kecamatan Dumbo Raya (jiwa), 2012**



Sumber: Kecamatan Dumbo Raya Dalam Angka 2013

**Banyaknya Penduduk (jiwa) Menurut Kelurahan dan Jenis Kelamin di Kecamatan Dumbo Raya, 2012**

Kelurahan	Penduduk (orang)		
	Laki-laki	Perempuan	Laki-laki + Perempuan
(1)	(2)	(3)	(4)
Leato Utara	1.198	1.257	2.455
Leato Selatan	1.296	1.308	2.604
Talumolo	2.606	2.498	5.104
Botu	936	979	1.915
Bugis	2.502	2.558	5.060
<b>Kecamatan Dumbo Raya</b>	<b>8.538</b>	<b>8.600</b>	<b>17.138</b>

Sumber: Kecamatan Dumbo Raya Dalam Angka 2013



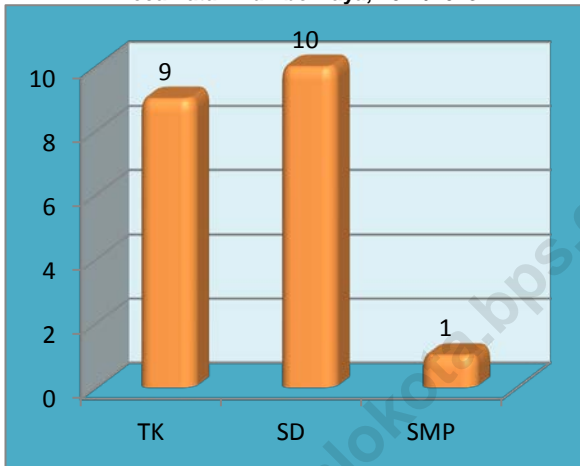
# 4

## PENDIDIKAN

Di kecamatan Dumbo Raya hanya ada TK, SD, dan SMP.

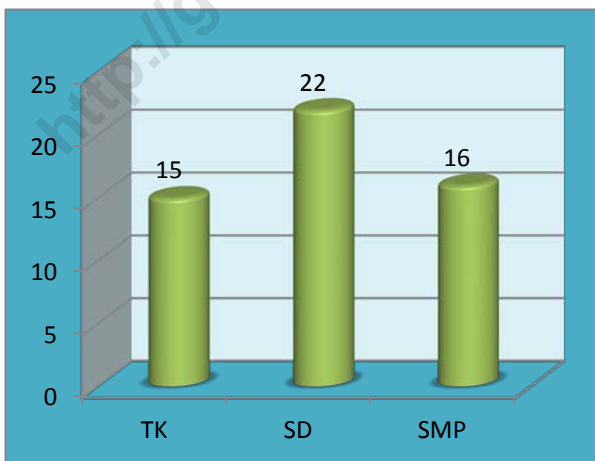


**Banyaknya Sekolah Menurut Jenjang Pendidikan di Kecamatan Dumbo Raya, 2012/2013**



Sumber: Kecamatan Dumbo Raya Dalam Angka 2013

**Rasio Murid-Guru Menurut Jenjang Pendidikan di Kecamatan Dumbo Raya, 2012/2013**



Sumber: Kecamatan Dumbo Raya Dalam Angka 2013

Pendidikan merupakan salah satu faktor penting dalam menentukan kemajuan suatu daerah. Oleh karena itu, ketersediaan sarana dan prasarana pendidikan yang berupa sumber daya manusia dan sarana fisik sangatlah penting. Pada tahun ajaran 2012/2013 di Kecamatan Dumbo Raya terdapat 20 unit sekolah, yang terdiri dari 9 TK, 10 SD, 1 SMP.

Salah satu faktor penting dalam upaya peningkatan kualitas pendidikan adalah tersedianya guru dalam jumlah cukup dan berkualitas. Untuk menggambarkan kondisi ini dapat dilihat melalui angka rasio murid terhadap guru. Semakin kecil angka rasio ini, semakin baik kualitas pendidikan yang dapat diberikan guru terhadap murid. Pada tahun ajaran 2012/2013 rasio murid-guru terbesar terdapat pada jenjang pendidikan SD sedangkan terkecil terdapat pada jenjang pendidikan TK.



*Tidak ada produksi padi sawah di kecamatan Dumbo Raya*

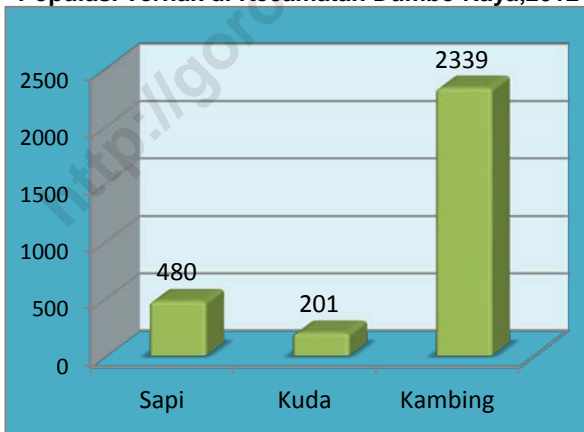
**Statistik Tanaman Pangan Kecamatan Dumbo Raya, 2009-2012**

Uraian	2009	2010	2011	2012
<b>Padi Sawah</b>				
Luas Panen (ha)	188	175	-	-
Produksi (ton)	1 052	1 067,5	-	-
<b>Jagung</b>				
Luas Panen (ha)	23	5	4	-
Produksi (ton)	110,56	22,5	17,84	-

Sumber: Kecamatan Dumbo Raya Dalam Angka 2013  
 Catt: data tahun 2008-2011 merupakan data gabungan kecamatan Dumbo Raya dan Kota Timur

Padi merupakan salah satu komoditi tanaman pangan utama di Kota Gorontalo. Oleh karena itu, produktivitas padi perlu terus ditingkatkan. Pada tahun 2012 tidak ada produksi padi sawah di Kecamatan Dumbo Raya. Hal tersebut dikarenakan tidak ada area sawah di kecamatan ini. Kecamatan ini merupakan pemekaran dari kecamatan Kota Timur, sehingga data padi sawah tahun 2008 sampai tahun 2011 merupakan gabungan kecamatan Kota Timur dan Dumbo Raya.

**Populasi Ternak di Kecamatan Dumbo Raya, 2012**



Sumber: Kecamatan Dumbo Raya Dalam Angka 2013

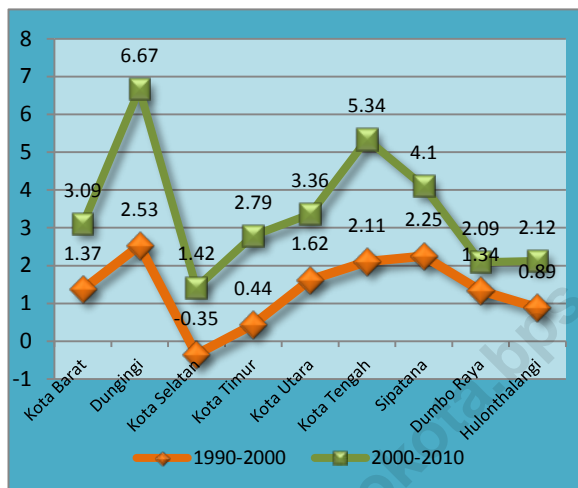
Populasi ternak terdiri dari sapi, kuda, dan kambing. Pada tahun 2012, jumlah populasi di kecamatan Dumbo Raya dan kecamatan Kota Timur berturut turut 480 ekor, 201 ekor, dan 2.339 ekor. Populasi unggas yang terdiri dari ayam kampung, ayam ras, dan itik pada tahun 2012 secara berturut-turut adalah 2.638 ekor, 19.724 ekor, dan 2.344 ekor.

# 6

## PERBANDINGAN REGIONAL

Laju pertumbuhan penduduk tertinggi tercatat di Kecamatan Duingingi pada periode 1990-2000 dan 2000-2010

**Laju Pertumbuhan Penduduk Menurut Kecamatan di Kota Gorontalo (persen), 1990-2000 dan 2000-2010**



Sumber: Kecamatan Dumbo Raya Dalam Angka 2013

Perbandingan beberapa indikator terpilih antar kecamatan se-Kota Gorontalo memperlihatkan adanya variasi. Dilihat berdasarkan laju pertumbuhan penduduk terlihat adanya perbedaan. Laju pertumbuhan penduduk tertinggi tercatat di Kecamatan Duingingi baik pada periode 1990-2000 maupun 2000-2010. Sementara itu, pada periode yang sama, Kecamatan Kota Selatan memiliki laju pertumbuhan penduduk paling rendah dibanding lima kecamatan lain. Dari sisi kuantitas, Kecamatan Kota Tengah memiliki jumlah penduduk terbesar yakni mencapai 27.047 jiwa.

Perbandingan indikator terpilih lain seperti banyaknya keluarga pra sejahtera dan sejahtera I – III+ juga memperlihatkan angka yang bervariasi antar kecamatan.

**Banyaknya Keluarga Menurut Kecamatan dan Klasifikasi Keluarga di Kota Gorontalo, 2012**

Kecamatan (1)	Pra Sejahtera (2)	Keluarga Sejahtera				Jumlah (7)
		I (3)	II (4)	III (5)	III+ (6)	
Kota Barat	561	2.778	1.592	520	77	5.528
Duingingi	206	1.097	1.697	2.197	166	5.363
Kota Selatan	222	2.338	2.004	749	176	5.489
Kota Timur	289	1.906	2.463	1.532	387	6.577
Kota Utara	902	1.693	1.308	899	297	5.099
Hulonthalangi	189	2.003	1.465	380	5	4.042
Sibatana	321	1.374	1.632	827	103	4.257
Dumbo Raya	520	2.248	1.613	433	165	4.979
Kota Tengah	145	2.028	1.182	1.358	179	4.892
<b>Kota Gorontalo</b>	<b>3.355</b>	<b>17.465</b>	<b>14.956</b>	<b>8.895</b>	<b>1.555</b>	<b>46.226</b>

Sumber: Kecamatan Dumbo Raya Dalam Angka 2013

# **LAMPIRAN**

# **TABEL**

<http://gorontalokota.bps.go.id>

**Jumlah Penduduk dan Laju Pertumbuhan Penduduk Menurut Kecamatan di Kota Gorontalo, 1990, 2000, dan 2010**

Kecamatan	Jumlah Penduduk (orang)			Laju Pertumbuhan Penduduk per Tahun (%)	
	1990	2000	2010	1990-2000	2000-2010
(1)	(2)	(3)	(4)	(5)	(6)
Kota Barat	13.583	15.449	10.220	1,37	3,09
Dungingi	10.326	12.941	21.568	2,53	6,67
Kota Selatan	18.739	18.082	20.647	-0,35	1,42
Kota Timur	18.861	19.700	25.195	0,44	2,79
Kota Utara	10.514	12.217	16.326	1,62	3,36
Kota Tengah	14.561	17.629	27.047	2,11	5,34
Sipatana	9.733	11.927	16.823	2,25	4,10
Dumbo Raya	12.378	14.031	16.960	1,34	2,09
Hulonthalangi	11.618	12.655	15.341	0,89	2,12
<b>Kota Gorontalo</b>	<b>120.313</b>	<b>134.631</b>	<b>180.127</b>	<b>1,19</b>	<b>3,35</b>

Sumber: Kecamatan Dumbo Raya Dalam Angka 2013



# DATA

**MENCERDASKAN BANGSA**

<http://gorontalokota.bps.go.id>



**Badan Pusat Statistik Kota Gorontalo**

Jln. Dewi Sartika No.21, Kota Tengah, Gorontalo  
Telp / Fax +62 435 821956, Email : [bps7571@bps.go.id](mailto:bps7571@bps.go.id)  
Homepage: <http://www.gorontalokota.bps.go.id>