



# KECAMATAN PENENGAHAN DALAM ANGKA

2018



**Badan Pusat Statistik  
Kabupaten Lampung Selatan**  
*BPS-Statistics of Lampung Selatan Regency*



# KECAMATAN PENENGAHAN DALAM ANGKA

2018



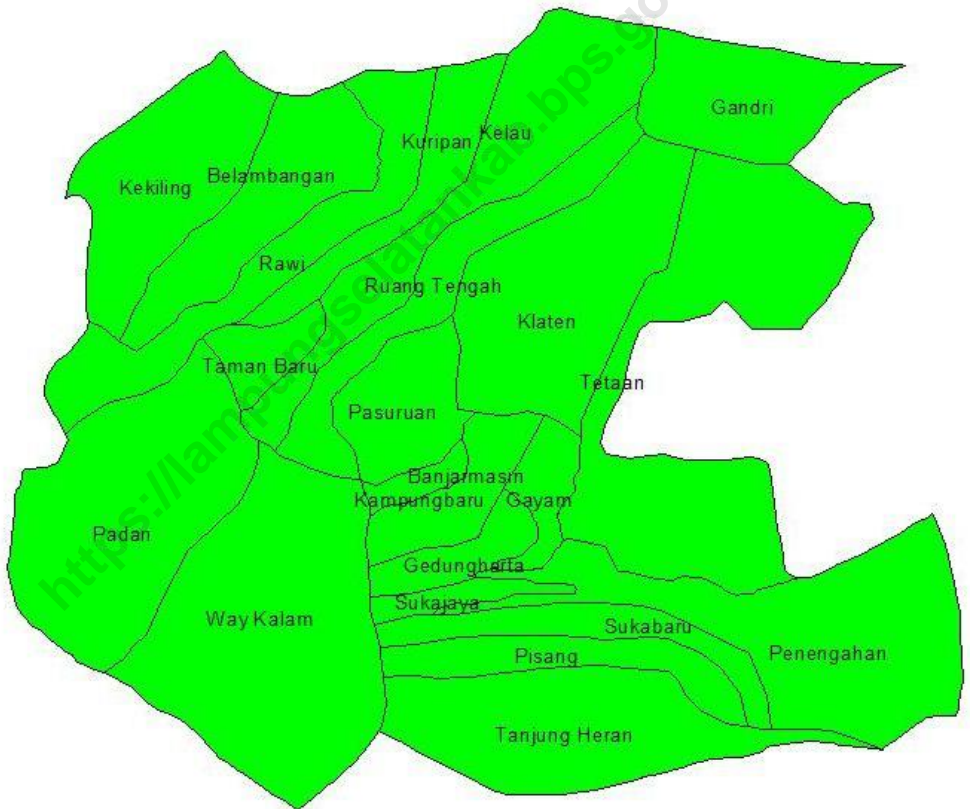
**Badan Pusat Statistik  
Kabupaten Lampung Selatan**  
*BPS-Statistics of Lampung Selatan Regency*

## KECAMATAN PENEGAHAN DALAM ANGKA 2018

<b>ISBN</b>	<b>:</b>	<b>978-602-6818-83-6</b>
<b>No. Publikasi</b>	<b>:</b>	<b>18036.1819</b>
<b>Katalog BPS</b>	<b>:</b>	<b>1102001.1803130</b>
<b>Ukuran Buku</b>	<b>:</b>	<b>15 cm x 21 cm</b>
<b>Jumlah Halaman</b>	<b>:</b>	<b>xxii + 85 Halaman</b>
<b>Pengarah</b>	<b>:</b>	<b>Kepala BPS Kabupaten Lampung Selatan</b>
<b>Penulis</b>	<b>:</b>	<b>KSK Penegahan (Asri Kurniawan)</b>
<b>Penyunting</b>	<b>:</b>	<b>Seksi Integrasi Pengolahan Diseminasi Statistik BPS Kabupaten Lampung Selatan</b>
<b>Gambar Kulit</b>	<b>:</b>	<b>Seksi Integrasi Pengolahan Diseminasi Statistik BPS Kabupaten Lampung Selatan</b>
<b>Diterbitkan oleh</b>	<b>:</b>	<b>BPS Kabupaten Lampung Selatan</b>

Dilarang mengumumkan, mendistribusikan, mengomunikasikan, dan/atau menggandakan sebagian atau seluruh isi buku ini untuk tujuan komersial tanpa izin tertulis dari Badan Pusat Statistik

## PETA ADMINISTRATIF KECAMATAN PENEGAHAN



<https://lampungselatankab.bps.go.id>



## KEPALA BPS KABUPATEN LAMPUNG SELATAN

---

### KATA PENGANTAR

Penerbitan publikasi Kecamatan Penengahan Dalam Angka 2018 merupakan lanjutan dari publikasi yang sama tahun sebelumnya. Publikasi ini merupakan hasil kerja KSK Penengahan Kabupaten Lampung Selatan, yang memuat beragam jenis data sekunder yang bersumber dari lembaga/instansi/unit kerja.

Ucapan terima kasih disampaikan kepada pihak-pihak yang telah membantu dalam upaya pelaksanaan dan penerbitan, sehingga publikasi ini dapat diselesaikan dengan baik.

Penghargaan yang setinggi-tingginya kami sampaikan kepada semua pihak, terutama Dinas/Instansi di Kabupaten Lampung Selatan atas kerjasamanya, yang telah memberikan data sehingga publikasi ini dapat diterbitkan.

Semoga publikasi ini dapat bermanfaat bagi kita semua, guna menunjang pembangunan yang sedang dan akan kita laksanakan.

Kalianda, September 2018

**KEPALA BADAN PUSAT STATISTIK  
KABUPATEN LAMPUNG SELATAN,**

**TRI KUNTJORO S.SI, M.M.**

## PENJELASAN UMUM

Tanda-tanda, satuan-satuan dan lain-lainnya yang digunakan dalam publikasi ini adalah sebagai berikut/*Symbols, measurement units and others acronyms which are used ini this publication are as follows* :

### 1. TANDA-TANDA/SYMBOLS

Data belum tersedia/ <i>Data not yet available</i> .....	...
Data tidak tersedia/ <i>Data not available</i> .....	-
Data dapat diabaikan/ <i>Data negligible</i> .....	0
Tanda decimal/ <i>Decimal point</i> .....	,
Angka Sementara/ <i>Preliminary figures</i> .....	*
Angka sangat sementara/ <i>Very preliminary figures</i> .....	**
Angka sangat-sangat sementara/ <i>Very-very preliminary figures</i> ..	***
Angka diperbaiki/ <i>Revised figures</i> .....	r
Angka perkiraan/ <i>Estimated figures</i> .....	e
Rupiah/ <i>Rupiahs</i> .....	Rp.
Meter/ <i>meter</i> .....	m
Kilometer/ <i>kilometer</i> .....	km
Kilometer persegi/ <i>kilometer per square</i> .....	km <sup>2</sup>
Hektar/ <i>hectare</i> .....	ha

### 2. SATUAN/UNITS

Meter (m)/ <i>meters (m)</i> .....	: 100 cm
Kilometer (km)/ <i>kilometers (km)</i> .....	: 1.000 meter/meters
Kwintal (kw)/ <i>quintal (q)</i> .....	: 100 kg
Ton/ <i>ton</i> .....	: 1.000 kg
Liter/ <i>litre</i> .....	: 1.000 ml

Satuan lain : pohon, ekor, butir, helai/lembar, jam, menit, persen

## DAFTAR ISI

Peta Administrasi Kecamatan Penegahan.....	iii
Kata Pengantar .....	v
Penjelasan Umum.....	vi
Daftar Isi .....	vii
Daftar Tabel .....	viii
Daftar Gambar.....	xiii
Pendahuluan.....	xiv
➤ Letak Geografis Kecamatan Penegahan .....	xiv
➤ Topografi .....	xiv
➤ Administrasi Pemerintahan .....	xv
➤ Penduduk.....	xxi
➤ Pariwisata .....	xxii
BAB I GEOGRAFI.....	1
BAB II PEMERINTAHAN .....	8
BAB III PENDUDUK .....	14
BAB IV SOSIAL .....	19
BAB V PERTANIAN .....	43
BAB VI INDUSTRI.....	57
BAB VII TRANSPORTASI, KOMUNIKASI, PARIWISATA.....	63
BAB VIII PERDAGANGAN DAN JASA.....	67
BAB IX KEUANGAN DAN HARGA.....	74



## DAFTAR TABEL

### BAB I GEOGRAFI

Tabel 1. 1	Luas Wilayah di Kecamatan Penegahan (Hektar), 2017 .	2
Tabel 1. 2	Luas Wilayah menurut Jenis Lahan di Kecamatan Penegahan (Hektar), 2017 .....	3
Tabel 1. 3	Luas Lahan Bukan Sawah menurut Penggunaan di Kecamatan Penegahan (Hektar), 2017 .....	4
Tabel 1. 4	Luas Lahan Pertanian Bukan Sawah menurut Penggunaan di Kecamatan Penegahan (Hektar), 2017 ..	5
Tabel 1. 5	Luas Lahan Bukan Pertanian menurut Penggunaan Lain di Kecamatan Penegahan (Hektar), 2017 .....	6
Tabel 1. 6	Jarak dari Ibukota Kecamatan, Ibukota Kabupaten dan Ibukota Provinsi menurut Desa di Kecamatan Penegahan (Km), 2017 .....	7

### BAB II PEMERINTAHAN

Tabel 2. 1	Banyaknya Dusun, Rukun Warga (RW) dan Rukun Tetangga (RT) menurut Desa di Kecamatan Penegahan, 2017.....	9
Tabel 2. 2	Banyaknya Pamong dan Perangkat Desa menurut Jabatan di Kecamatan Penegahan, 2017 .....	10
Tabel 2. 3	Banyaknya Pamong dan Perangkat Desa menurut Jenis Kelamin di Kecamatan Penegahan, 2017 .....	11
Tabel 2. 4	Banyaknya Pamong dan Perangkat Desa menurut Jenis Pendidikan di Kecamatan Penegahan, 2017 .....	12
Tabel 2. 5	Banyaknya Pegawai Negeri menurut Dinas/Instansi dan Golongan di Kecamatan Penegahan, 2017 .....	13

### **BAB III PENDUDUK**

Tabel 3. 1	Luas Wilayah, Jumlah Penduduk dan Kepadatan Penduduk (jiwa/km <sup>2</sup> ) menurut Desa di Kecamatan Penegahan, 2017 .....	15
Tabel 3. 2	Banyaknya Penduduk menurut Jenis Kelamin dan Sex Ratio di Kecamatan Penegahan, 2017 .....	16
Tabel 3. 3	Banyaknya Penduduk, Rumah Tangga dan Rata-rata Anggota Rumah Tangga di Kecamatan Penegahan, 2017 .....	17
Tabel 3. 4	Banyaknya Penduduk menurut Kelompok Umur dan Jenis Kelamin di Kecamatan Penegahan, 2017 .....	18

### **BAB IV SOSIAL**

Tabel 4. 1	Banyaknya Sekolah menurut Tingkatan Sekolah dan Jenis Sekolah di Kecamatan Penegahan, 2017 .....	20
Tabel 4. 2	Banyaknya Guru menurut Tingkatan Sekolah dan Jenis Sekolah di Kecamatan Penegahan, 2017 .....	21
Tabel 4. 3	Banyaknya Guru menurut Tingkatan Sekolah dan Status Kepegawaian di Kecamatan Penegahan, 2017 ....	22
Tabel 4. 4	Banyaknya Siswa menurut Tingkatan Sekolah dan Jenis Sekolah di Kecamatan Penegahan, 2017 .....	23
Tabel 4. 5	Banyaknya Siswa menurut Tingkatan Sekolah dan Jenis Kelamin di Kecamatan Penegahan, 2017 .....	24
Tabel 4. 6	Banyaknya Siswa SD menurut Tingkatan Sekolah dan Jenis Kelamin di Kecamatan Penegahan, 2017 .....	25
Tabel 4. 7	Banyaknya Siswa SLTP menurut Tingkatan Sekolah dan Jenis Kelamin di Kecamatan Penegahan, 2017 .....	26
Tabel 4. 8	Banyaknya Siswa SLTA menurut Tingkatan Sekolah dan Jenis Kelamin di Kecamatan Penegahan, 2017 .....	27
Tabel 4. 9	Banyaknya SD menurut Jenis Sekolah di Kecamatan Penegahan, 2017, 2012 .....	28

Tabel 4. 10	Banyaknya SLTP menurut Jenis Sekolah di Kecamatan Penegahan, 2017 .....	29
Tabel 4. 11	Banyaknya SLTA menurut Jenis Sekolah di Kecamatan Penegahan, 2017 .....	30
Tabel 4. 12	Banyaknya Sarana Kesehatan menurut Desa di Kecamatan Penegahan, 2017.....	31
Tabel 4. 13	Jumlah Tenaga Kesehatan menurut Desa di Kecamatan Penegahan, 2017.....	33
Tabel 4. 14	Realisasi Program Imunisasi Bayi dan Ibu Hamil menurut Jenisnya di Kecamatan Penegahan, 2013 - 2017 .....	34
Tabel 4. 15	Jumlah Kasus 10 Penyakit Terbanyak di Kecamatan Penegahan, 2017 .....	35
Tabel 4. 16	Banyaknya Pasien di Puskesmas dan Puskesmas Pembantu per Bulan di Kecamatan Penegahan, 2017....	36
Tabel 4. 17	Banyaknya Pasangan Usia Subur (PUS) menurut Desa dan Kelompok Umur di Kecamatan Penegahan, 2017 ...	37
Tabel 4. 18	Banyaknya Pasangan Usia Subur (PUS) menurut Desa dan Alat Kontrasepsi yang Digunakan di Kecamatan Penegahan, 2017 .....	38
Tabel 4. 19	Pentahapan Keluarga Sejahtera menurut Desa di Kecamatan Penegahan, 2017.....	39
Tabel 4. 20	Banyaknya Tempat Ibadah menurut Desa di Kecamatan Penegahan, 2017.....	40
Tabel 4. 21	Jumlah Penduduk menurut Desa dan Agama yang Dianut di Kecamatan Penegahan, 2017 .....	41
Tabel 4. 22	Jumlah Sarana Olahraga menurut Desa di Kecamatan Penegahan, 2017 .....	42

## **BAB V PERTANIAN**

Tabel 5. 1	Luas Panen Tanaman Pangan di Kecamatan Penegahan (Hektar), 2013 - 2017 .....	44
Tabel 5. 2	Produksi Tanaman Pangan di Kecamatan Penegahan (Ton), 2013 - 2017.....	46
Tabel 5. 3	Produktivitas Tanaman Pangan di Kecamatan Penegahan (Ton/Hektar), 2013 - 2017 .....	48
Tabel 5. 4	Luas Panen Sayuran di Kecamatan Penegahan (Hektar), 2013 - 2017 .....	50
Tabel 5. 5	Produksi Sayuran di Kecamatan Penegahan (Kuintal), 2013 - 2017 .....	51
Tabel 5. 6	Produksi Buah-buahan di Kecamatan Penegahan (Kuintal), 2013 - 2017.....	52
Tabel 5. 7	Luas Panen Tanaman Perkebunan di Kecamatan Penegahan (Hektar), 2013 - 2017 .....	53
Tabel 5. 8	Produksi Tanaman Perkebunan di Kecamatan Penegahan (Ton), 2013 - 2017 .....	54
Tabel 5. 9	Populasi Ternak Besar dan Ternak Kecil menurut Jenis Ternak di Kecamatan Penegahan, 2013 - 2017 .....	55
Tabel 5. 10	Populasi Unggas menurut Jenis Ternak di Kecamatan Penegahan, 2013 - 2017 .....	56

## **BAB VI INDUSTRI**

Tabel 6. 1	Banyaknya Industri Pengolahan Makanan dan Bahan Makanan menurut Jenis Industri di Kecamatan Penegahan, 2017 .....	58
Tabel 6. 2	Banyaknya Industri Bahan Bangunan dan Alat Pertanian menurut Jenis Industri di Kecamatan Penegahan, 2017 .....	59

Tabel 6. 3	Banyaknya Industri Perabot dan Perlengkapan Rumahtangga menurut Jenis Industri di Kecamatan Penegahan, 2017 .....	60
Tabel 6. 4	Banyaknya Usaha Penambangan/Penggalian menurut Jenis Bahan Tambang/Galian di Kecamatan Penegahan, 2017 .....	61
Tabel 6. 5	Banyaknya Pelanggan Listrik PLN dan non PLN menurut Desa di Kecamatan Penegahan, 2017 .....	62

### **BAB VII TRANSPORTASI, KOMUNIKASI, PARIWISATA**

Tabel 7. 1	Panjang Jalan menurut Desa dan Jenis Permukaan di Kecamatan Penegahan, 2017.....	64
Tabel 7. 2	Banyaknya Sarana Telekomunikasi di Kecamatan Penegahan, 2017 .....	65
Tabel 7. 3	Banyaknya Tempat Pariwisata di Kecamatan Penegahan, 2017 .....	66

### **BAB VIII PERDAGANGAN DAN JASA**

Tabel 8. 1	Banyaknya Fasilitas Sarana Perdagangan di Kecamatan Penegahan, 2017.....	68
Tabel 8. 2	Banyaknya Pasar menurut Jenis Bangunan di Kecamatan Penegahan, 2017.....	70
Tabel 8. 3	Banyaknya Jasa Perusahaan dan Perorangan menurut Jenis Usaha di Kecamatan Penegahan, 2017 .....	71
Tabel 8. 4	Banyaknya Jasa Persewaan Peralatan Pesta menurut Jenis Persewaan di Kecamatan Penegahan, 2017 .....	72
Tabel 8. 5	Banyaknya Jasa Persewaan Peralatan Pesta menurut Jenis Persewaan di Kecamatan Penegahan, 2017 .....	73

## **BAB IX KEUANGAN DAN HARGA**

Tabel 9. 1	Target dan Realisasi Penerimaan Pajak Bumi dan Bangunan (PBB) menurut Desa di Kecamatan Penegahan (Rp), 2017 .....	75
Tabel 9. 2	Banyaknya Fasilitas Lembaga Keuangan di Kecamatan Penegahan, 2017 .....	76
Tabel 9. 3	Harga Eceran Sembilan Bahan Pokok per Bulan di Kecamatan Penegahan (Rupiah), 2017 .....	77

## **DAFTAR GAMBAR**

Grafik 1	Luas Wilayah menurut Jenis Lahan di Kecamatan Penegahan (Hektar), 2017 .....	81
Grafik 2	Piramida Penduduk Kecamatan Penegahan, 2017 .....	82
Grafik 3	Banyaknya Siswa menurut Tingkatan Sekolah dan Jenis Kelamin di Kecamatan Penegahan, 2017 .....	83
Grafik 4	Produksi Tanaman Pangan di Kecamatan Penegahan (Ton), 2013 - 2017 .....	84
Grafik 5	Panjang Jalan menurut Desa dan Jenis Permukaan di Kecamatan Penegahan, 2017 .....	85

## PENDAHULUAN

### ➤ *Letak Geografis Kecamatan Penegahan*

Wilayah kecamatan Penegahan berada di kaki gunung Rajabasa, terletak di antara 105° 30' - 105° 40' Bujur Timur dan 5° 42' - 5° 54' Lintang Selatan. Adapun batas-batasnya sebagai berikut :

- a. Sebelah Utara berbatasan dengan Kecamatan Palas dan Kecamatan Sragi
- b. Sebelah Selatan berbatasan dengan Kecamatan Bakauheni
- c. Sebelah Barat berbatasan dengan Kecamatan Ketapang
- d. Sebelah Timur berbatasan dengan Kecamatan Kalianda dan Kecamatan Rajabasa

Dengan letak geografis yang demikian, seperti pada umumnya daerah di Indonesia kecamatan Penegahan merupakan wilayah tropis. Alam kecamatan Penegahan pada umumnya termasuk wilayah yang subur sehingga memungkinkan tanaman tumbuh dan selalu berbuah setiap tahunnya.

### ➤ *Topografis*

Kadaan alam kecamatan Penegahan terdiri dari perbukitan dan dataran rendah dengan lahan sawah sekitar 1700 Ha dan lahan perkebunan 8200 Ha. Ketinggian rata-rata di wilayah kecamatan

Penengahan ialah 127 mdpl. Semenjak dimekarkannya kecamatan Bakauheni, maka kecamatan Penengahan tidak memiliki garis pantai. Dengan gambaran tersebut dapat disimpulkan bahwa mayoritas penduduk kecamatan Penengahan bermata pencaharian sebagai petani.

➤ *Administrasi Pemerintahan*

ZAMAN PENDUDUKAN BELANDA

Pada zaman pendudukan Belanda, wilayah kecamatan Penengahan merupakan daerah yang diperintah oleh Kepala Marga yang bergelar Ratu Menangsi. Ia membawahi lima marga sampai perbatasan Teluk Betung antara lain Marga Katibung, Marga Pesisir, Marga Legun (wilayah Kalianda), Marga Dantaran (beribukota di desa Penengahan) dan Marga Ratu (berpusat di Desa Benteng/Taman Baru dengan wilayah terluas meliputi seluruh kecamatan Palas sekarang). Masing-masing marga/Bandar dipimpin oleh seorang yang bergelar Pangeran.

Adapun desa yang tercatat sebagai desa tua di wilayah Marga Ratu (berusia ratusan tahun) antara lain desa Taman, Negeri Pandan, Kekiling, Kuripan, Rawi, Ruang Tengah, Kelau dan Tetaan. Untuk Wilayah Marga Dantaran sendiri antara lain desa Penengahan, Kenyayan/Banjarmasin, Tanjung Heran, Gedungharta, Gayam, Legundi, Ruguk dan desa Pegantungan/Bakauheni. Perkembangan berikutnya ialah dibukanya daerah-daerah baru seperti Pasuruan, Klaten, Sukaraja, Ketapang,



Karang Sari, Totoharjo, Sumur, Semanak, Palas Aji, Bangunan dan banyak desa lainnya.

Wilayah kecamatan Penengahan sendiri saat itu secara keseluruhan dapat disimpulkan agak terbelakang pembangunannya dibandingkan wilayah Kalianda. Hal ini disebabkan keadaan alamnya yang kurang mendukung sehingga agak sukar untuk dibangun jalan raya. Ditambah lagi dengan adanya sungai-sungai yang jumlahnya hamper mencapai dua puluhan dan memerlukan dibangunnya jembatan yang memenuhi syarat agar dapat dilalui kendaraan roda empat.

Pada zaman VOC, wilayah ex kewedanaan Kalianda yang meliputi lima marga tersebut diatas merupakan wilayah yang cukup makmur. Ditandai dengan dibangunnya dermaga pelabuhan untuk menjual hasil bumi keluar daerah terutama ke pulau Jawa/Batavia. Dan setelah VOC dikoordinir oleh pemerintah kerajaan Belanda, maka perdagangan berganti dengan penjajahan. Sejak saat itu bergolak perlawanan rakyat terhadap penjajah.

Dibawah kepemimpinan Raden Intan I, perlawanan terhadap penjajah dilakukan secara terang-terangan yakni sekitar awal abad 19 (1805-1818). Dengan wafatnya Raden Intan I, secara otomatis pemerintahan dipegang oleh anaknya yaitu Raden Imba. Akan tetapi karena tidak adanya organisasi yang baik dari para pejuang sendiri apalagi untuk keluar daerah seperti ke pulau Jawa, maka semua wilayah pertempuran jatuh ke tangan Belanda dan Raden Imba sendiri dapat dikejar sampai ke Pekanbaru hingga akhirnya tertangkap dan dibuang ke Maluku.

Raden Intan II yang waktu itu baru lahir disembunyikan oleh famili terdekatnya dan ketika beranjak dewasa dilatih dengan berbagai ilmu pengetahuan. Setelah berumur kurang lebih 18 tahun tepatnya tahun 1850, Raden Intan II mulai dengan terang-terangan melanjutkan perjuangan ayahnya dengan dibantu 3 orang/marga lainnya yang masih tetap setia. Namun karena piawainya Belanda dalam memprovokasi dan memecah belah antara marga dan suku dengan mengumbar janji manis, maka setelah 6 tahun kekuatan Raden Intan II dapat dipatahkan oleh Belanda, ditandai dengan gugurnya Raden Intan II ditangan suku bangsanya sendiri yang digerakkan oleh Belanda. Tepatnya tanggal 5 Oktober 1856, Raden Intan II meninggal dan sekarang dikenang sebagai salah seorang pahlawan nasional.

Dengan demikian, praktis pengaturan pemerintahan mutlak dipegang oleh Belanda dengan mengangkat kepala-kepala kampung yang bersumpah setia pada Belanda dan dikepalai oleh seorang letnan. Belanda sendiri berkedudukan di Kalianda dengan dikepalai seorang Kapten yang membawahi para stafnya sebagai pusat pemerintahan 4 marga sekitar gunung Rajabasa. Keadaan ini berlanjut sampai Perang Dunia II/pendudukan Jepang.

#### ZAMAN PENDUDUKAN JEPANG

Pada zaman pendudukan Jepang bersamaan dengan pembentukan kecamatan Kalianda, di wilayah Penengahan dibentuklah kecamatan yang diperintah langsung oleh orang Jepang yang disebut Fuku Gunco yang berkedudukan di desa Penengahan. Jadi dapat dikatakan bahwa awal terbentuknya kecamatan Penengahan adalah di zaman pendudukan

Jepang. Seperti daerah lainnya, masyarakat Penengahan juga ikut dipekerjakan oleh Jepang sebagai romusha/pekerja paksa terutama dalam membangun jalan yang melingkari gunung Rajabasa yang berguna untuk memperlancar pengambilan hasil bumi terutama padi-padian atau beras guna keperluan perang selain sebagai jalur patrol pengamanan wilayah jajahannya. Dapat dikatakan pada saat itu pemerintahan oleh bangsa sendiri belum terlihat, hanya ada latihan-latihan bagi para pemuda demi kepentingan strategi militer dan politik Jepang.

#### MASA PASCA KEMERDEKAAN

Setelah diumumkannya proklamasi kemerdekaan Negara Republik Indonesia tanggal 17 Agustus 1945, masyarakat Penengahan pun tidak ketinggalan untuk menyambutnya yaitu dengan membentuk badan-badan pemerintahan sementara seperti PKR (Penjaga Keamanan Rakyat), API (Angkatan Pemuda Indonesia) dan Laskar Rakyat. Pada tahun 1946, PKR diubah menjadi BKPK (Badan Keamanan Penjaga Kecamatan). Pada tahun ini juga, camat dijabat untuk pertama kalinya oleh M. Yusuf. Namun situasi yang belum mendukung, pemerintahan belum bisa dijalankan dengan baik.

Bersamaan dengan diadakannya Pemilu yang pertama tahun 1955, Camat yang pada saat itu dijabat oleh Mangku Ratu memindahkan ibukota Kecamatan ke desa Taman Baru. Kemudian pada tahun 1970, ibukota kecamatan dipindahkan ke desa Pasuruan. Dalam perkembangan selanjutnya, pada tahun 1971 kecamatan Penengahan dimekarkan menjadi dua kecamatan yaitu kecamatan Penengahan dan kecamatan Palas.

Perkembangan dan pertanda baik lainnya bagi kecamatan Penengahan ialah dengan adanya rencana pembangunan Jalan Lintas Sumatera melalui kecamatan Penengahan berikut calon dermaga penyeberangan dari desa Bakauheni menuju pelabuhan Merak, Jawa Barat. Kecamatan Penengahan mulai dikenal dan mulai membenahi diri mengejar ketertinggalannya dari kecamatan lain karena akan menjadi pintu gerbang pulau Sumatera melalui pelabuhan penyeberangan Bakauheni. Semenjak diresmikannya pemakaian Jalan Lintas Sumatera melalui pelabuhan Bakauheni pada tahun 1981, maka semua hasil pertanian kecamatan Penengahan selalu habis terjual. Bahkan buah-buahan yang belum masanya dipetik pun sudah diborong habis oleh pembakul setempat atau pedagang dari Jakarta/pulau Jawa yang langsung membeli hasil bumi yang ada. Ini tentu berdampak positif bagi perekonomian masyarakat Penengahan pada umumnya.

Dalam perkembangan selanjutnya untuk mempermudah administrasi pemerintahan, pada tahun 1991 dibentuklah Kecamatan Pembantu Ketapang yang membawahi 13 desa. Dan pada tanggal 22 Februari 2001 secara resmi kecamatan Penengahan dimekarkan kembali menjadi dua kecamatan yakni kecamatan Penengahan dan kecamatan Ketapang. Seiring semakin berkembangnya desa-desa di wilayah selatan (sekitar Bakauheni) sehingga dibutuhkan akses yang lebih mudah dalam administrasi pemerintahan, maka kecamatan Penengahan kembali mengalami pemekaran. Tepatnya tanggal 30 Juli 2007 kecamatan Penengahan resmi dimekarkan menjadi dua kecamatan yakni kecamatan Penengahan dan kecamatan Bakauheni yang membawahi 5 desa. Dengan adanya pemekaran tersebut maka praktis kecamatan Penengahan

membawahi 22 Desa. Untuk mewujudkan pelaksanaan Pemerintah berdasarkan surat keputusan MENDAGRI Nomor : 82/83 tahun 1984 tentang Susunan Organisasi dan Tatakerja Wilayah Kecamatan :

1. Camat selaku kepala wilayah kecamatan
2. Sekertariat Wilayah Kecamatan / Sekwilcam
3. Kepala urusan Adminitrasi
4. Kepala urusan pemerintahan
5. Kepala urusan kemasarakatan
6. Kepala urusan pembangunan desa
7. Mawil hansip
8. Mantri polisi pamongpraja
9. Kepala kantor perwakilan Kecamatan /Kapercam

Camat Penengahan setelah definitif adalah sebagai berikut :

1. M. Yusuf (1946 s.d 1949)
2. Sarbini (1950 s.d 1952)
3. Nawawi (1952 s.d 1953)
4. M. Rozali (1953 s.d 1954)
5. Barnawi (1954 s.d Februari 1955)
6. Mangku Ratu (Februari 1955 s.d 1955 akhir)
7. Abdullah Sani (1956 s.d 1958)
8. M. Zen (1959 s.d 1963)
9. Zen Polos (1964 s.d 1967)
10. Ridwan Barinsang (1968 s.d 1972)
11. M. Rasyid (1972 s.d 1974)
12. M. Thohir (1974 s.d 1977)

13. Hasanuddin Basir, BA (1977 s.d 1981)
14. Drs. Rusdi Ibrahim (1981 s.d 1983)
15. Burdadi Puspanegara, BA (1983 s.d 1985)
16. Drs. Habiburrahman (1985 s.d 1988)
17. Drs. Adri Latif (1988 s.d 1989)
18. Faisol Yusuf (1989 s.d 1991)
19. Drs. A. M. Roni (1991 awal s.d 1991 akhir)
20. Drs. Ashabul Yamin (1991 s.d 1994)
21. Drs. Maryanto (1994 s.d 1999)
22. Maliki Muchtar, SE (1999 s.d 2002)
23. Ahmad Mulkan, SH (2002 s.d 2007)
24. Darsito, SP (2012 s.d Juli 2011)
25. Edy Firnandi, S.STP, MSi (Juli 2011 s.d Maret 2012)
26. Darsito, SP (April 2012 s.d Agustus 2012)
27. Drs. Evan Zuhri (Agustus 2012 s.d September 2012)
28. Drs. A. Kholil (Oktober 2012 s.d Maret 2016)
29. Lukman Hakim (Maret 2016 s.d sekarang)

➤ *Penduduk*

Pada awalnya sebagian besar penduduk kecamatan Penengahan adalah penduduk asli Lampung. Kemudian seiring digalakkannya transmigrasi oleh pemerintah, perlahan-lahan para pendatang mulai banyak yang mendiami wilayah kecamatan Penengahan. Dari segi etnis mereka pada umumnya berasal dari Banten, Jawa Barat, Jawa Tengah & Yogyakarta. Selain itu, dalam jumlah yang relatif lebih sedikit terdapat warga dari

suku Batak, Padang, Semendo, dsb. Dari total 22 desa, paling tidak 13 desa berpenduduk mayoritas Lampung. Etnis Sunda dan Banten menjadi penduduk mayoritas di enam desa yakni desa Belambangan, Rawi, Padan, Way Kalam, Kampung Baru dan desa Tanjung Heran. Sedangkan pendatang dari Jawa Tengah dan Yogyakarta kebanyakan berada di desa Pasuruan, Kelaten, Gandri serta sebagian Kuripan dan Penengahan.end

➤ *Pariwisata*

Kawasan Potensi kepariwisataan di Kecamatan Penengahan masih cukup tinggi, namun masih perlu ditunjang dengan sarana dan prasarana yang memadai serta diperlukan profesionalisme dalam pengelolaannya.

Dengan posisi wilayah yang berada di dataran tinggi, sebagian desa di kecamatan Penengahan memiliki panorama pegunungan yang asri, misalnya perbukitan Merambung di wilayah desa Padan. Terdapat dua air terjun yang sering menjadi tujuan wisatawan lokal, yakni air terjun Way Kalam (berlokasi di desa Way Kalam) dan Curug Jati (berlokasi di desa Tanjung Heran).

Selain itu kecamatan Penengahan juga memiliki objek wisata rohani. Paling tidak ada dua makam yang sering menjadi tujuan para peziarah. Makam tersebut merupakan makam dari dua tokoh besar Lampung ketika masih berbentuk kerajaan, yakni Makam Pahlawan Nasional Raden Intan II (berlokasi di desa Gedungharta) dan Makam Ratu Darah Putih (berlokasi di desa Kuripan).



# Geografi

---

<https://lampungselatankab.bps.go.id>



**Tabel 1.1 Luas Wilayah di Kecamatan Penengahan (Hektar), 2017**

Desa	Luas (Km <sup>2</sup> )	Persentase
(1)	(2)	(3)
1. Tanjung Heran	5.20	5.33
2. Pisang	3.10	3.18
3. Sukabaru	6.00	6.15
4. Tetaan	4.48	4.59
5. Sukajaya	1.65	1.69
6. Penengahan	9.28	9.51
7. Gayam	3.20	3.28
8. Gedungharta	3.20	3.28
9. Way Kalam	4.30	4.41
10. Padan	4.46	4.57
11. Kampungbaru	1.52	1.56
12. Banjarmasin	6.20	6.35
13. Klaten	7.50	7.69
14. Pasuruan	4.60	4.71
15. Ruang Tengah	5.80	5.94
16. Kelau	3.25	3.33
17. Taman Baru	3.50	3.59
18. Kuripan	5.60	5.74
19. Rawi	4.85	4.97
20. Belambangan	2.20	2.25
21. Kekiling	5.25	5.38
22. Gandri	2.45	2.51
Jumlah	97.59	100.00

Sumber : Kantor Kecamatan Penengahan

**Tabel 1.2 Luas Wilayah menurut Jenis Lahan di Kecamatan Penengahan (Hektar), 2017**

Desa	Lahan Sawah	Lahan Bukan Sawah	Jumlah
(1)	(2)	(3)	(4)
1. Tanjung Heran	117.00	403.00	520.00
2. Pisang	25.00	285.00	310.00
3. Sukabaru	136.00	464.00	600.00
4. Tetaan	152.00	296.00	448.00
5. Sukajaya	26.00	139.00	165.00
6. Penengahan	80.00	848.00	928.00
7. Gayam	44.00	276.00	320.00
8. Gedungharta	26.00	294.00	320.00
9. Way Kalam	4.00	426.00	430.00
10. Padan	20.00	426.00	446.00
11. Kampungbaru	4.00	148.00	152.00
12. Banjarmasin	50.00	570.00	620.00
13. Klaten	219.00	531.00	750.00
14. Pasuruan	128.00	332.00	460.00
15. Ruang Tengah	110.00	470.00	580.00
16. Kelau	75.00	250.00	325.00
17. Taman Baru	70.00	280.00	350.00
18. Kuripan	100.00	460.00	560.00
19. Rawi	103.00	382.00	485.00
20. Belambangan	21.00	199.00	220.00
21. Kekiling	150.00	375.00	525.00
22. Gandri	4.00	241.00	245.00
Jumlah	1664.00	8095.00	9759.00

Sumber : UPTD Pelaksanaan Penyuluhan Pertanian Kecamatan Penengahan

**Tabel 1.3 Luas Lahan Bukan Sawah menurut Penggunaan di Kecamatan Penengahan (Hektar), 2017**

Desa	Pertanian	Bukan Pertanian		Jumlah
		Bangunan	Lainnya	
(1)	(2)	(3)	(4)	(5)
1. Tanjung Heran	385.00	18.00	...	403.00
2. Pisang	275.00	10.00	...	285.00
3. Sukabaru	452.00	12.00	...	464.00
4. Tetaan	278.00	18.00	...	296.00
5. Sukajaya	131.00	8.00	...	139.00
6. Penengahan	818.00	30.00	...	848.00
7. Gayam	256.00	20.00	...	276.00
8. Gedungharta	282.00	12.00	...	294.00
9. Way Kalam	376.00	50.00	...	426.00
10. Padan	386.00	40.00	...	426.00
11. Kampungbaru	141.00	7.00	...	148.00
12. Banjarmasin	545.00	25.00	...	570.00
13. Klaten	321.00	210.00	...	531.00
14. Pasuruan	232.00	100.00	...	332.00
15. Ruang Tengah	440.00	30.00	...	470.00
16. Kelau	235.00	15.00	...	250.00
17. Taman Baru	270.00	10.00	...	280.00
18. Kuripan	425.00	35.00	...	460.00
19. Rawi	347.00	35.00	...	382.00
20. Belambangan	191.00	8.00	\	199.00
21. Kekiling	330.00	45.00	...	375.00
22. Gandri	171.00	70.00	...	241.00
<b>Jumlah</b>	<b>7287.00</b>	<b>808.00</b>	<b>0.00</b>	<b>8095.00</b>

Sumber : UPTD Pelaksanaan Penyuluhan Pertanian Kecamatan Penengahan

**Tabel 1.4 Luas Lahan Pertanian Bukan Sawah menurut Penggunaan di Kecamatan Penengahan (Hektar), 2017**

Desa	Ladang/Huma Tegal/Kebun	Hutan/Kebun Rakyat	Kolam/ Empang	Jumlah
(1)	(2)	(3)	(4)	(5)
1. Tanjung Heran				0.00
2. Pisang				0.00
3. Sukabaru				0.00
4. Tetaan				0.00
5. Sukajaya				0.00
6. Penengahan				0.00
7. Gayam				0.00
8. Gedungharta				0.00
9. Way Kalam				0.00
10. Padan				0.00
11. Kampungbaru				0.00
12. Banjarmasin				0.00
13. Klaten				0.00
14. Pasuruan				0.00
15. Ruang Tengah				0.00
16. Kelau				0.00
17. Taman Baru				0.00
18. Kuripan				0.00
19. Rawi				0.00
20. Belambangan				0.00
21. Kekiling				0.00
22. Gandri				0.00
Jumlah	0.00	0.00	0.00	0.00

Sumber : UPTD Pelaksanaan Penyuluhan Pertanian Kecamatan Penengahan

**Tabel 1.5 Luas Lahan Bukan Pertanian menurut Penggunaan Lain di Kecamatan Penengahan (Hektar), 2017**

Desa	Perumahan/ Pemukiman	Bangunan Lainnya	Lainnya	Jumlah
(1)	(2)	(3)	(4)	(5)
1. Tanjung Heran				0.00
2. Pisang				0.00
3. Sukabaru				0.00
4. Tetaan				0.00
5. Sukajaya				0.00
6. Penengahan				0.00
7. Gayam				0.00
8. Gedungharta				0.00
9. Way Kalam				0.00
10. Padan				0.00
11. Kampungbaru				0.00
12. Banjarmasin				0.00
13. Klaten				0.00
14. Pasuruan				0.00
15. Ruang Tengah				0.00
16. Kelau				0.00
17. Taman Baru				0.00
18. Kuripan				0.00
19. Rawi				0.00
20. Belambangan				0.00
21. Kekiling				0.00
22. Gandri				0.00
Jumlah	0.00	0.00	0.00	0.00

Sumber : UPTD Pelaksanaan Penyuluhan Pertanian Kecamatan Penengahan

**Tabel 1.6 Jarak dari Ibukota Kecamatan, Ibukota Kabupaten dan Ibukota Provinsi menurut Desa di Kecamatan Penengahan (Km), 2017**

Desa	Ibukota Kecamatan	Ibukota Kabupaten	Ibukota Provinsi
(1)	(2)	(3)	(4)
1. Tanjung Heran	7.00	19.00	74.00
2. Pisang	6.00	18.00	73.00
3. Sukabaru	5.50	17.50	72.50
4. Tetaan	4.00	16.00	71.00
5. Sukajaya	4.70	16.70	71.70
6. Penengahan	4.50	16.50	71.50
7. Gayam	4.00	16.00	71.00
8. Gedungharta	3.50	15.50	70.50
9. Way Kalam	4.40	16.40	71.40
10. Padan	5.40	17.40	72.40
11. Kampungbaru	1.00	13.00	68.00
12. Banjarmasin	1.40	13.40	68.40
13. Klaten	0.50	12.50	67.50
14. Pasuruan	0.00	12.00	67.00
15. Ruang Tengah	1.80	10.20	65.20
16. Kelau	2.10	9.50	64.50
17. Taman Baru	2.70	9.00	64.00
18. Kuripan	3.30	8.70	63.70
19. Rawi	3.70	8.40	63.40
20. Belambangan	4.10	8.00	63.00
21. Kekiling	4.30	7.80	62.80
22. Gandri	12.00	24.00	79.00
Rata-rata	3.90	13.89	68.89

Sumber : Kantor Kecamatan Penengahan



## Pemerintahan

---

<https://lampungselataraib.bps.go.id>

**Tabel 2.1 Banyaknya Dusun, Rukun Warga (RW) dan Rukun Tetangga (RT) menurut Desa di Kecamatan Penengahan, 2017**

Desa	Dusun	RW	RT
(1)	(2)	(3)	(4)
1. Tanjung Heran	3	-	6
2. Pisang	4	-	4
3. Sukabaru	4	-	12
4. Tetaan	6	-	7
5. Sukajaya	3	-	6
6. Penengahan	6	-	14
7. Gayam	5	-	7
8. Gedungharta	3	-	5
9. Way Kalam	4	-	8
10. Padan	5	-	11
11. Kampungbaru	2	-	4
12. Banjarmasin	4	-	12
13. Klaten	7	-	15
14. Pasuruan	8	-	20
15. Ruang Tengah	4	-	6
16. Kelau	3	-	6
17. Taman Baru	3	-	6
18. Kuripan	3	-	13
19. Rawi	5	-	14
20. Belambangan	3	-	6
21. Kekiling	5	-	18
22. Gandri	4	-	8
Jumlah	94	-	208

Sumber : Kantor Kecamatan Penengahan



**Tabel 2.2 Banyaknya Pamong dan Perangkat Desa menurut Jabatan di Kecamatan Penengahan, 2017**

Desa	Kades/ Sekdes	Kepala Urusan	Kepala Dusun	Jumlah
(1)	(2)	(3)	(4)	(5)
1. Tanjung Heran	2	6	3	11
2. Pisang	2	6	4	12
3. Sukabaru	2	6	4	12
4. Tetaan	2	6	6	14
5. Sukajaya	2	6	3	11
6. Penengahan	2	6	6	14
7. Gayam	2	6	5	13
8. Gedungharta	2	6	3	11
9. Way Kalam	2	6	4	12
10. Padan	2	6	5	13
11. Kampungbaru	2	6	2	10
12. Banjarmasin	2	6	4	12
13. Klaten	2	6	7	15
14. Pasuruan	2	6	8	16
15. Ruang Tengah	2	6	4	12
16. Kelau	2	6	3	11
17. Taman Baru	2	6	3	11
18. Kuripan	2	6	3	11
19. Rawi	2	6	5	13
20. Belambangan	2	6	3	11
21. Kekiling	2	6	5	13
22. Gandri	2	6	4	12
Jumlah	44	132	94	270

Sumber : Kantor Kecamatan Penengahan

**Tabel 2.3 Banyaknya Pamong dan Perangkat Desa menurut Jenis Kelamin di Kecamatan Penengahan, 2017**

Desa	Laki-laki	Perempuan	Jumlah
(1)	(2)	(3)	(4)
1. Tanjung Heran	11	-	11
2. Pisang	12	-	12
3. Sukabaru	12	-	12
4. Tetaan	14	-	14
5. Sukajaya	11	-	11
6. Penengahan	14	-	14
7. Gayam	11	2	13
8. Gedungharta	11	-	11
9. Way Kalam	12	-	12
10. Padan	13	-	13
11. Kampungbaru	10	-	10
12. Banjarmasin	12	-	12
13. Klaten	15	-	15
14. Pasuruan	15	1	16
15. Ruang Tengah	12	-	12
16. Kelau	11	-	11
17. Taman Baru	11	-	11
18. Kuripan	11	-	11
19. Rawi	13	-	13
20. Belambangan	11	-	11
21. Kekiling	13	-	13
22. Gandri	12	-	12
Jumlah	267	3	270

Sumber : Kantor Kecamatan Penengahan

**Tabel 2.4 Banyaknya Pamong dan Perangkat Desa menurut Jenis Pendidikan di Kecamatan Penengahan, 2017**

Desa	SD	SMP	SMA	PT	Jumlah
(1)	(2)	(3)	(4)	(5)	(6)
1. Tanjung Heran					-
2. Pisang					-
3. Sukabaru					-
4. Tetaan					-
5. Sukajaya					-
6. Penengahan					-
7. Gayam					-
8. Gedungharta					-
9. Way Kalam					-
10. Padan					-
11. Kampungbaru					-
12. Banjarmasin					-
13. Klaten					-
14. Pasuruan					-
15. Ruang Tengah					-
16. Kelau					-
17. Taman Baru					-
18. Kuripan					-
19. Rawi					-
20. Belambangan					-
21. Kekiling					-
22. Gandri					-
Jumlah	-	-	-	-	-

Sumber : Kantor Kecamatan Penengahan





3

## Penduduk

---

<https://lampungselatankab.bps.go.id>

**Tabel 3.1 Luas Wilayah, Jumlah Penduduk dan Kepadatan Penduduk (jiwa/km<sup>2</sup>) menurut Desa di Kecamatan Penengahan, 2017**

Desa	Luas		Penduduk (jiwa)		Kepadatan Penduduk (orang/Km <sup>2</sup> )
	Km <sup>2</sup>	%	Jumlah	%	
(1)	(2)	(3)	(4)	(5)	(6)
1. Tanjung Heran	5	5.33	1 419	3.80	272.94
2. Pisang	3	3.18	905	2.42	291.79
3. Sukabaru	6	6.15	2 712	7.27	452.08
4. Tetaan	4	4.59	1 758	4.71	392.31
5. Sukajaya	2	1.69	669	1.79	405.64
6. Penengahan	9	9.51	1 874	5.02	201.90
7. Gayam	3	3.28	1 673	4.48	522.73
8. Gedungharta	3	3.28	1 139	3.05	355.84
9. Way Kalam	4	4.41	1 038	2.78	241.34
10. Padan	4	4.57	2 041	5.47	457.67
11. Kampungbaru	2	1.56	710	1.90	466.91
12. Banjarmasin	6	6.35	1 755	4.70	282.99
13. Klaten	8	7.69	2 863	7.67	381.73
14. Pasuruan	5	4.71	4 287	11.49	932.02
15. Ruang Tengah	6	5.94	1 076	2.88	185.54
16. Kelau	2	1.69	1 065	2.85	645.46
17. Taman Baru	4	3.59	877	2.35	250.65
18. Kuripan	6	5.74	2 292	6.14	409.37
19. Rawi	5	4.97	1 939	5.19	399.83
20. Belambangan	2	2.25	1 757	4.71	798.45
21. Kekiling	5	5.38	2 442	6.54	465.14
22. Gandri	2	2.51	1 038	2.78	423.56
Jumlah	98	100.00	37 328	100.00	382.50

Sumber : Badan Pusat Statistik Kab. Lampung Selatan

**Tabel 3.2 Banyaknya Penduduk menurut Jenis Kelamin dan Sex Ratio di Kecamatan Penengahan, 2017**

Desa	Penduduk (jiwa)			Sex Ratio
	Laki-laki	Perempuan	Jumlah	
(1)	(2)	(3)	(4)	(5)
1. Tanjung Heran	778	642	1 419	121.20
2. Pisang	440	465	905	94.62
3. Sukabaru	1 427	1 285	2 712	111.05
4. Tetaan	903	855	1 758	105.61
5. Sukajaya	336	333	669	100.73
6. Penengahan	949	925	1 874	102.66
7. Gayam	866	806	1 673	107.45
8. Gedungharta	604	535	1 139	113.03
9. Way Kalam	522	515	1 038	101.39
10. Padan	1 050	991	2 041	105.93
11. Kampungbaru	352	358	710	98.41
12. Banjarmasin	901	854	1 755	105.49
13. Klaten	1 464	1 399	2 863	104.58
14. Pasuruan	2 217	2 070	4 287	107.08
15. Ruang Tengah	557	519	1 076	107.20
16. Kelau	555	510	1 065	108.72
17. Taman Baru	446	431	877	103.33
18. Kuripan	1 219	1 073	2 292	113.64
19. Rawi	1 035	904	1 939	114.43
20. Belambangan	867	889	1 757	97.55
21. Kekiling	1 243	1 199	2 442	103.61
22. Gandri	552	486	1 038	113.52
Jumlah	19 282	18 046	37 328	106.85

Sumber : Badan Pusat Statistik Kab. Lampung Selatan

**Tabel 3.3 Banyaknya Penduduk, Rumah Tangga dan Rata-rata Anggota Rumah Tangga di Kecamatan Penengahan, 2017**

Desa	Jumlah Penduduk (jiwa)	Jumlah Rumah Tangga	Rata-rata Anggota Rumah Tangga
(1)	(2)	(3)	(4)
1. Tanjung Heran	1 419	455	3
2. Pisang	905	315	3
3. Sukabaru	2 712	913	3
4. Tetaan	1 758	629	3
5. Sukajaya	669	243	3
6. Penengahan	1 874	554	3
7. Gayam	1 673	605	3
8. Gedungharta	1 139	450	3
9. Way Kalam	1 038	301	3
10. Padan	2 041	653	3
11. Kampungbaru	710	235	3
12. Banjarmasin	1 755	625	3
13. Klaten	2 863	900	3
14. Pasuruan	4 287	1 163	4
15. Ruang Tengah	1 076	331	3
16. Kelau	1 065	406	3
17. Taman Baru	877	269	3
18. Kuripan	2 292	725	3
19. Rawi	1 939	518	4
20. Belambangan	1 757	451	4
21. Kekiling	2 442	642	4
22. Gandri	1 038	327	3
Jumlah	37 328	11 710	3

Sumber : Badan Pusat Statistik Kab. Lampung Selatan



**Tabel 3.4 Banyaknya Penduduk menurut Kelompok Umur dan Jenis Kelamin di Kecamatan Penengahan, 2017**

Kelompok Umur	Penduduk (jiwa)		
	Laki-laki	Perempuan	Jumlah
(1)	(2)	(3)	(4)
0-4			-
5-9			-
10-14			-
15-19			-
20-24			-
25-29			-
30-34			-
35-39			-
40-44			-
45-49			-
50-54			-
55-59			-
60-64			-
65-69			-
70-74			-
75+			-
Jumlah	-	-	-

Sumber : Badan Pusat Statistik Kab. Lampung Selatan



# Sosial

---

<https://lampungselaonkab.bps.go.id>

**Tabel 4.1 Banyaknya Sekolah menurut Tingkatan Sekolah dan Jenis Sekolah di Kecamatan Penengahan, 2017**

Tingkatan Sekolah	Negeri	Swasta	Jumlah
(1)	(2)	(3)	(4)
1. Taman Kanak-kanak	-	6	6
2. SD/Sederajat	30	8	38
3. SMP/Sederajat	2	5	7
4. SMA/Sederajat	1	4	5
5. Akademi/Perguruan Tinggi	-	-	-
6. SLB	-	-	-
7. Pondok Pesantren	-	2	2
Jumlah	33	25	58

Sumber : Kantor Kecamatan Penengahan

**Tabel 4.2 Banyaknya Guru menurut Tingkatan Sekolah dan Jenis Sekolah di Kecamatan Penengahan, 2017**

Tingkatan Sekolah	Negeri	Swasta	Jumlah
(1)	(2)	(3)	(4)
1. Taman Kanak-kanak	...	...	...
2. Sekolah Dasar	320	-	320
3. Madrasah Ibtidaiyah	-	44	44
4. SMP Umum	...	...	75
5. Madrasah Tsanawiyah	-	36	36
6. Madrasah Aliyah	-	21	21
7. S M A	...	...	...
8. S T M	...	...	...
9. S M E A	-	-	-
Jumlah	320	101	496

Sumber : Dinas Pendidikan Kab. Lampung Selatan  
Kementerian Agama Kab. Lampung Selatan

**Tabel 4.3 Banyaknya Guru menurut Tingkatan Sekolah dan Status Kepegawaian di Kecamatan Penengahan, 2017**

Tingkatan Sekolah	PNS	Non PNS	Jumlah
(1)	(2)	(3)	(4)
1. Taman Kanak-kanak	...	...	...
2. Sekolah Dasar	185	135	320
3. Madrasah Ibtidaiyah	-	44	44
4. SMP Umum	50	25	75
5. Madrasah Tsanawiyah	-	36	36
6. Madrasah Aliyah	-	21	21
7. S M A	...	...	...
8. S T M	...	...	...
9. S M E A	...	...	...
Jumlah	235	261	496

Sumber : Dinas Pendidikan Kab. Lampung Selatan  
Kementerian Agama Kab. Lampung Selatan

**Tabel 4.4 Banyaknya Siswa menurut Tingkatan Sekolah dan Jenis Sekolah di Kecamatan Penengahan, 2017**

Tingkatan Sekolah	Negeri	Swasta	Jumlah
(1)	(2)	(3)	(4)
1. Taman Kanak-kanak	...	...	...
2. Sekolah Dasar	4 260	-	4 260
3. Madrasah Ibtidaiyah	-	506	506
4. SMP Umum	...	...	1 331
5. Madrasah Tsanawiyah	-	782	782
6. Madrasah Aliyah	-	240	240
7. S M A	...	...	...
8. S T M	...	...	...
9. S M E A	...	...	...
Jumlah	4 260	1 528	7 119

Sumber : Dinas Pendidikan Kab. Lampung Selatan  
Kementerian Agama Kab. Lampung Selatan

**Tabel 4.5 Banyaknya Siswa menurut Tingkatan Sekolah dan Jenis Kelamin di Kecamatan Penengahan, 2017**

Tingkatan Sekolah	Laki-laki	Perempuan	Jumlah
(1)	(2)	(3)	(4)
1. Taman Kanak-kanak	...	...	...
2. Sekolah Dasar	2 208	2 052	4 260
3. Madrasah Ibtidaiyah	263	243	506
4. SMP Umum	686	645	1 331
5. Madrasah Tsanawiyah	403	379	782
6. Madrasah Aliyah	85	155	240
7. S M A	...	...	....
8. S T M	...	...	...
9. S M E A	...	...	...
Jumlah	3 645	3 474	7 119

Sumber : Dinas Pendidikan Kab. Lampung Selatan  
Kementerian Agama Kab. Lampung Selatan

**Tabel 4.6 Banyaknya Siswa SD menurut Tingkatan Sekolah dan Jenis Kelamin di Kecamatan Penengahan, 2017**

Tingkatan Sekolah & Kelas	Laki-laki	Perempuan	Jumlah	Sex Ratio
(1)	(2)	(3)	(4)	(5)
<b>A. SD Negeri</b>	<b>2 208</b>	<b>2 052</b>	<b>4 260</b>	<b>107.60</b>
1. Kelas Satu	373	349	722	106.88
2. Kelas Dua	386	341	727	113.20
3. Kelas Tiga	390	357	747	109.24
4. Kelas Empat	367	343	710	107.00
5. Kelas Lima	342	341	683	100.29
6. Kelas Enam	350	321	671	109.03
<b>B. SD Swasta</b>	-	-	-	<b>#DIV/0!</b>
1. Kelas Satu	-	-	-	#DIV/0!
2. Kelas Dua	-	-	-	#DIV/0!
3. Kelas Tiga	-	-	-	#DIV/0!
4. Kelas Empat	-	-	-	#DIV/0!
5. Kelas Lima	-	-	-	#DIV/0!
6. Kelas Enam	-	-	-	#DIV/0!
<b>C. Madrasah Ibtidaiyah</b>	-	-	-	<b>#DIV/0!</b>
1. Kelas Satu	...	...	-	#VALUE!
2. Kelas Dua	...	...	-	#VALUE!
3. Kelas Tiga	...	...	-	#VALUE!
4. Kelas Empat	...	...	-	#VALUE!
5. Kelas Lima	...	...	-	#VALUE!
6. Kelas Enam	...	...	-	#VALUE!



**Tabel 4.7 Banyaknya Siswa SMP menurut Tingkatan Sekolah dan Jenis Kelamin di Kecamatan Penengahan, 2017**

Tingkatan Sekolah & Kelas	Laki-laki	Perempuan	Jumlah	Sex Ratio
(1)	(2)	(3)	(4)	(5)
<b>A. SMP Negeri</b>	<b>686</b>	<b>645</b>	<b>1 331</b>	<b>106.36</b>
1. Kelas Satu	243	201	444	120.90
2. Kelas Dua	224	218	442	102.75
3. Kelas Tiga	219	226	445	96.90
<b>B. SMP Swasta</b>	-	-	-	-
1. Kelas Satu	...	...	-	-
2. Kelas Dua	...	...	-	-
3. Kelas Tiga	...	...	-	-
<b>C. Madrasah Tsanawiyah</b>	-	-	-	-
1. Kelas Satu	...	...	-	-
2. Kelas Dua	...	...	-	-
3. Kelas Tiga	...	...	-	-
Jumlah	686	645	1 331	106.36

Sumber : Dinas Pendidikan Kab. Lampung Selatan

**Tabel 4.8 Banyaknya Siswa SMA menurut Tingkatan Sekolah dan Jenis Kelamin di Kecamatan Penengahan, 2017**

Tingkatan Sekolah & Kelas	Laki-laki	Perempuan	Jumlah	Sex Ratio
(1)	(2)	(3)	(4)	(5)
<b>A. SMA Negeri</b>	-	-	-	-
1. Kelas Satu			-	-
2. Kelas Dua			-	-
3. Kelas Tiga			-	-
<b>B. SMA Swasta</b>	-	-	-	-
1. Kelas Satu			-	-
2. Kelas Dua			-	-
3. Kelas Tiga			-	-
<b>C. Madrasah Aliyah</b>	-	-	-	-
1. Kelas Satu			-	-
2. Kelas Dua			-	-
3. Kelas Tiga			-	-
<b>D. S T M</b>	-	-	-	-
1. Kelas Satu			-	-
2. Kelas Dua			-	-
3. Kelas Tiga			-	-
<b>E. S M E A</b>	-	-	-	-
1. Kelas Satu			-	-
2. Kelas Dua			-	-
3. Kelas Tiga			-	-
Jumlah	-	-	-	-

Sumber : Dinas Pendidikan Kab. Lampung Selatan

**Tabel 4.9 Banyaknya SD menurut Jenis Sekolah di Kecamatan Penengahan, 2017**

Desa	Sekolah Dasar		Madrasah Ibtidaiyah	Jumlah
	Negeri	Swasta		
(1)	(2)	(3)	(4)	(5)
1. Tanjung Heran	1	-	1	2
2. Pisang	1	-	-	1
3. Sukabaru	3	-	-	3
4. Tetaan	1	-	-	1
5. Sukajaya	-	-	-	-
6. Penengahan	1	-	-	1
7. Gayam	1	-	1	2
8. Gedungharta	1	-	-	1
9. Way Kalam	1	-	1	2
10. Padan	2	-	2	4
11. Kampungbaru	1	-	1	2
12. Banjarmasin	1	-	-	1
13. Klaten	3	-	-	3
14. Pasuruan	3	-	1	4
15. Ruang Tengah	1	-	-	1
16. Kelau	-	-	-	-
17. Taman Baru	1	-	-	1
18. Kuripan	3	-	-	3
19. Rawi	2	-	1	3
20. Belambangan	1	-	-	1
21. Kekiling	1	-	-	1
22. Gandri	1	-	-	1
Jumlah	30	-	8	38

Sumber : Kantor Kecamatan Penengahan

**Tabel 4.10 Banyaknya SMP menurut Jenis Sekolah di Kecamatan Penengahan, 2017**

Desa	SMP		Madrasah Tsanawiyah	Jumlah
	Negeri	Swasta		
(1)	(2)	(3)	(4)	(5)
1. Tanjung Heran	1	-	-	1
2. Pisang	-	-	1	1
3. Sukabaru	-	-	-	-
4. Tetaan	-	-	-	-
5. Sukajaya	-	-	-	-
6. Penengahan	-	-	-	-
7. Gayam	-	-	-	-
8. Gedungharta	-	-	-	-
9. Way Kalam	-	-	1	1
10. Padan	-	-	-	-
11. Kampungbaru	-	-	1	1
12. Banjarmasin	-	-	-	-
13. Klaten	-	-	-	-
14. Pasuruan	1	-	-	1
15. Ruang Tengah	-	-	-	-
16. Kelau	-	-	-	-
17. Taman Baru	-	-	-	-
18. Kuripan	-	-	-	-
19. Rawi	-	-	1	1
20. Belambangan	-	-	1	1
21. Kekiling	-	-	-	-
22. Gandri	-	-	-	-
Jumlah	2	-	5	7

Sumber : Kantor Kecamatan Penengahan

**Tabel 4.11 Banyaknya SMA menurut Jenis Sekolah di Kecamatan Penengahan, 2017**

Desa	SMA	Madrasah Aliyah	STM	SMK	Jumlah
(1)	(2)	(3)	(4)	(5)	(6)
1. Tanjung Heran	-	-	-	-	-
2. Pisang	-	-	-	-	-
3. Sukabaru	1	-	-	-	1
4. Tetaan	-	-	-	-	-
5. Sukajaya	-	-	-	-	-
6. Penengahan	-	-	-	-	-
7. Gayam	-	-	-	-	-
8. Gedungharta	-	-	-	-	-
9. Way Kalam	-	-	-	-	-
10. Padan	-	-	-	-	-
11. Kampungbaru	-	-	-	-	-
12. Banjarmasin	-	-	-	-	-
13. Klaten	1	-	-	-	1
14. Pasuruan	-	-	-	1	1
15. Ruang Tengah	-	-	-	-	-
16. Kelau	-	-	-	-	-
17. Taman Baru	-	-	-	-	-
18. Kuripan	-	-	-	-	-
19. Rawi	-	1	-	-	1
20. Belambangan	-	1	-	-	1
21. Kekiling	-	-	-	-	-
22. Gandri	-	-	-	-	-
Jumlah	2	2	-	1	5

Sumber : Kantor Kecamatan Penengahan

**Tabel 4.12 Banyaknya Sarana Kesehatan menurut Desa di Kecamatan Penengahan, 2017**

Desa	Sarana Kesehatan			
	Puskesmas Induk	Puskesmas Pembantu	Poskesdes	Posyandu
(1)	(2)	(3)	(4)	(5)
1. Tanjung Heran	-	-	1	1
2. Pisang	-	-	1	1
3. Sukabaru	-	-	-	2
4. Tetaan	-	-	-	1
5. Sukajaya	-	-	1	1
6. Penengahan	-	-	-	1
7. Gayam	-	1	-	1
8. Gedungharta	-	-	-	1
9. Way Kalam	-	-	-	1
10. Padan	-	-	1	2
11. Kampungbaru	-	-	-	1
12. Banjarmasin	-	-	1	1
13. Klaten	-	-	1	3
14. Pasuruan	1	-	-	5
15. Ruang Tengah	-	-	-	3
16. Kelau	-	-	-	2
17. Taman Baru	-	-	1	1
18. Kuripan	-	-	1	3
19. Rawi	-	-	-	3
20. Belambangan	-	-	-	2
21. Kekiling	-	1	-	2
22. Gandri	-	1	-	1
Jumlah	1	3	8	39

Sumber : Puskesmas dan Puskesmas Pembantu di Kecamatan Penengahan

Lanjutan Tabel 4.12

Desa	Sarana Kesehatan		
	Rumah Bersalin	Prakter Dokter	Balai Pengobatan
(1)	(6)	(7)	(8)
1. Tanjung Heran	-	-	-
2. Pisang	-	-	-
3. Sukabaru	-	-	-
4. Tetaan	-	-	-
5. Sukajaya	-	-	-
6. Penengahan	-	-	-
7. Gayam	-	-	-
8. Gedungharta	-	-	-
9. Way Kalam	-	-	-
10. Padan	-	-	-
11. Kampungbaru	-	-	-
12. Banjarmasin	-	-	-
13. Klaten	-	-	-
14. Pasuruan	-	2	-
15. Ruang Tengah	-	-	-
16. Kelau	-	-	-
17. Taman Baru	-	-	-
18. Kuripan	-	-	-
19. Rawi	-	-	-
20. Belambangan	-	1	-
21. Kekiling	-	-	-
22. Gandri	-	-	-
Jumlah	-	3	-

Sumber : Puskesmas dan Puskesmas Pembantu di Kecamatan Penengahan

**Tabel 4.13 Jumlah Tenaga Kesehatan menurut Desa di Kecamatan Penengahan, 2017**

Desa	Tenaga Kesehatan		
	Dokter	Bidan	Dukun Bayi
(1)	(2)	(3)	(4)
1. Tanjung Heran	-	1	3
2. Pisang	-	1	1
3. Sukabaru	-	2	2
4. Tetaan	-	1	2
5. Sukajaya	-	-	-
6. Penengahan	-	1	4
7. Gayam	-	1	2
8. Gedungharta	-	1	3
9. Way Kalam	-	1	4
10. Padan	-	1	2
11. Kampungbaru	-	1	2
12. Banjarmasin	-	1	5
13. Klaten	-	1	1
14. Pasuruan	2	4	-
15. Ruang Tengah	-	1	-
16. Kelau	-	1	1
17. Taman Baru	-	1	1
18. Kuripan	-	1	2
19. Rawi	-	2	1
20. Belambangan	1	1	4
21. Kekiling	-	2	1
22. Gandri	-	1	1
Jumlah	3	27	42

Sumber : Puskesmas dan Puskesmas Pembantu di Kecamatan Penengahan



**Tabel 4.14 Realisasi Program Imunisasi Bayi dan Ibu Hamil menurut Jenisnya di Kecamatan Penengahan, 2017-2017**

Tahun	Bayi				Ibu Hamil	
	BCG	DPT-HB1	Polio 4	Campak	TT1	TT2
(1)	(2)	(3)	(4)	(5)	(6)	(7)
2013						
2014						
2015						
2016						
2017						

Sumber : Puskesmas dan Puskesmas Pembantu di Kecamatan Penengahan

**Tabel 4.15 Jumlah Kasus 10 Penyakit Terbanyak di Kecamatan Penengahan, 2017**

Jenis Penyakit	Jumlah Penderita (orang)
(1)	(2)
1	
2	
3	
4	
5	
6	
7	
8	
9	
10	
Jumlah	-

Sumber : Puskesmas dan Puskesmas Pembantu di Kecamatan Penengahan

**Tabel 4.16 Banyaknya Pasien di Puskesmas dan Puskesmas Pembantu per Bulan di Kecamatan Penengahan, 2017**

Bulan	Puskesmas	Puskesmas Pembantu	Jumlah
(1)	(2)	(3)	(4)
1. Januari			-
2. Februari			-
3. Maret			-
4. April			-
5. Mei			-
6. Juni			-
7. Juli			-
8. Agustus			-
9. September			-
10. Oktober			-
11. November			-
12. Desember			-
Jumlah	-	-	-

Sumber : Puskesmas dan Puskesmas Pembantu di Kecamatan Penengahan

**Tabel 4.17 Banyaknya Pasangan Usia Subur (PUS) menurut Desa dan Kelompok Umur di Kecamatan Penengahan, 2017**

Desa	Kelompok Umur			Jumlah
	< 20 Thn	20-29 Thn	30-49 Thn	
(1)	(2)	(3)	(4)	(5)
1. Tanjung Heran	...	...	...	383
2. Pisang	...	...	...	229
3. Sukabaru	...	...	...	661
4. Tetaan	...	...	...	405
5. Sukajaya	...	...	...	190
6. Penengahan	...	...	...	430
7. Gayam	...	...	...	376
8. Gedungharta	...	...	...	341
9. Way Kalam	...	...	...	276
10. Padan	...	...	...	450
11. Kampungbaru	...	...	...	204
12. Banjarmasin	...	...	...	450
13. Klaten	...	...	...	649
14. Pasuruan	...	...	...	1 201
15. Ruang Tengah	...	...	...	332
16. Kelau	...	...	...	370
17. Taman Baru	...	...	...	196
18. Kuripan	...	...	...	507
19. Rawi	...	...	...	428
20. Belambangan	...	...	...	357
21. Kekiling	...	...	...	472
22. Gandri	...	...	...	301
Jumlah	-	-	-	9 208

Sumber : PLKB Kecamatan Penengahan

**Tabel 4.18 Banyaknya Pasangan Usia Subur (PUS) menurut Desa dan Alat Kontrasepsi yang Digunakan di Kecamatan Penengahan, 2017**

Desa	Alat Kontrasepsi							Jumlah
	IUD	Pil	Kondom	Suntik	MOP	MOW	Implan	
(1)	(2)	(3)	(4)	(5)	(6)	(7)	(8)	(9)
1. Tanjung Heran	-	64	-	141	-	-	55	260
2. Pisang	9	-	-	71	-	-	58	138
3. Sukabaru	29	154	4	177	-	1	155	520
4. Tetaan	9	98	1	107	1	-	44	260
5. Sukajaya	1	41	-	43	-	-	38	123
6. Penengahan	9	40	1	148	-	5	89	292
7. Gayam	5	80	-	135	-	2	66	288
8. Gedungharta	3	1	2	134	-	-	104	244
9. Way Kalam	2	50	1	88	-	5	35	181
10. Padan	10	21	1	128	2	3	140	305
11. Kampungbaru	4	30	1	52	-	1	29	117
12. Banjarmasin	10	73	1	140	-	1	133	358
13. Klaten	35	55	12	188	1	-	222	513
14. Pasuruan	42	114	7	569	1	8	251	992
15. Ruang Tengah	11	23	-	66	-	-	142	242
16. Kelau	5	77	-	117	-	3	58	260
17. Taman Baru	11	16	7	45	-	3	63	145
18. Kuripan	17	166	1	112	-	4	82	382
19. Rawi	10	49	4	136	2	4	83	288
20. Belambangan	5	126	1	67	1	4	29	233
21. Kekiling	8	101	1	174	-	-	55	339
22. Gandri	-	-	3	17	-	3	132	155
Jumlah	235	#####	48	#####	8	47	#####	6 635

Sumber : PLKB Kecamatan Penengahan

**Tabel 4.19 Pentahapan Keluarga Sejahtera menurut Desa di Kecamatan Penengahan, 2017**

Desa	Keluarga Prasejahtera	Keluarga Sejahtera		Jumlah
		I	II	
(1)	(2)	(3)	(4)	(5)
1. Tanjung Heran	144	77	63	284
2. Pisang	103	45	45	193
3. Sukabaru	363	90	100	553
4. Tetaan	216	61	49	326
5. Sukajaya	58	37	33	128
6. Penengahan	271	82	78	431
7. Gayam	109	78	62	249
8. Gedungharta	130	68	52	250
9. Way Kalam	111	71	39	221
10. Padan	258	26	20	304
11. Kampungbaru	83	140	130	353
12. Banjarmasin	136	100	90	326
13. Klaten	257	165	135	557
14. Pasuruan	104	270	230	604
15. Ruang Tengah	135	60	50	245
16. Kelau	137	65	35	237
17. Taman Baru	108	35	30	173
18. Kuripan	227	85	75	387
19. Rawi	218	45	55	318
20. Belambangan	151	55	50	256
21. Kekiling	168	90	95	353
22. Gandri	95	64	46	205
<b>Jumlah</b>	<b>3 582</b>	<b>1 809</b>	<b>1 562</b>	<b>6 953</b>

Sumber : PLKB Kecamatan Penengahan

**Tabel 4.20 Banyaknya Tempat Ibadah menurut Desa di Kecamatan Penengahan, 2017**

Desa	Masjid	Mushola/ Langgar	Gereja		Pura	Vihara/ Klenteng
			Kristen	Protes- tan		
(1)	(2)	(3)	(4)	(5)	(6)	(7)
1. Tanjung Heran	2	2	-	-	-	-
2. Pisang	1	1	-	-	-	-
3. Sukabaru	3	2	-	-	-	-
4. Tetaan	1	2	-	-	-	-
5. Sukajaya	1	-	-	-	-	-
6. Penengahan	3	1	-	-	-	-
7. Gayam	1	-	-	-	-	-
8. Gedungharta	1	2	-	-	-	-
9. Way Kalam	2	1	-	-	-	-
10. Padan	3	6	-	-	-	-
11. Kampungbaru	1	1	-	-	-	-
12. Banjarmasin	2	-	-	-	-	-
13. Klaten	5	4	-	-	-	-
14. Pasuruan	4	2	2	-	-	-
15. Ruang Tengah	4	-	-	-	-	-
16. Kelau	1	-	-	-	-	-
17. Taman Baru	1	-	-	-	-	-
18. Kuripan	3	-	-	-	-	-
19. Rawi	3	-	-	-	-	-
20. Belambangan	2	-	-	-	-	-
21. Kekiling	2	3	-	-	-	-
22. Gandri	2	2	-	-	-	-
Jumlah	48	31	2	-	-	-

Sumber : Kantor Kecamatan Penengahan

**Tabel 4.21 Jumlah Penduduk menurut Desa dan Agama yang Dianut di Kecamatan Penengahan, 2017**

Desa	Islam	Khatolik	Protestan	Hindu	Budha	Jumlah
(1)	(2)	(3)	(4)	(5)	(6)	(7)
1. Tanjung Heran						-
2. Pisang						-
3. Sukabaru						-
4. Tetaan						-
5. Sukajaya						-
6. Penengahan						-
7. Gayam						-
8. Gedungharta						-
9. Way Kalam						-
10. Padan						-
11. Kampungbaru						-
12. Banjarmasin						-
13. Klaten						-
14. Pasuruan						-
15. Ruang Tengah						-
16. Kelau						-
17. Taman Baru						-
18. Kuripan						-
19. Rawi						-
20. Belambangan						-
21. Kekiling						-
22. Gandri						-
Jumlah	-	-	-	-	-	-

Sumber : Kantor Kecamatan Penengahan



**Tabel 4.22 Jumlah Sarana Olahraga menurut Desa di Kecamatan Penengahan, 2017**

Desa	Sepakbola	Bulu Tangkis	Bola Voli
(1)	(2)	(3)	(4)
1. Tanjung Heran			
2. Pisang			
3. Sukabaru			
4. Tetaan			
5. Sukajaya			
6. Penengahan			
7. Gayam			
8. Gedungharta			
9. Way Kalam			
10. Padan			
11. Kampungbaru			
12. Banjarmasin			
13. Klaten			
14. Pasuruan			
15. Ruang Tengah			
16. Kelau			
17. Taman Baru			
18. Kuripan			
19. Rawi			
20. Belambangan			
21. Kekiling			
22. Gandri			
Jumlah	-	-	-

Sumber : Kantor Kecamatan Penengahan



## **Pertanian**

---

<https://lampungselatan.go.id>

**Tabel 5.1 Luas Panen Tanaman Pangan di Kecamatan Penengahan (Hektar), 2013-2017**

Tahun	Padi Sawah	Padi Ladang	Padi	Jagung
(1)	(2)	(3)	(4)	(5)
2013	5 096	542	5 638	14 136
2014	4 617	630	5 247	14 200
2015	5 909	600	6 509	14 325
2016	6 485	600	7 085	15 910
2017	6 385	650	7 035	18 655

Bersambung .....

Lanjutan Tabel 5.1

Tahun	Kedelai	Kacang Tanah	Kacang Hijau	Ubi Kayu	Ubi Jalar
(1)	(6)	(7)	(8)	(9)	(10)
2013	45	230	40	50	41
2014	165	161	37	250	65
2015	-	25	7	200	11
2016	40	14	13	15	13
2017	40	5	5	-	-

Sumber : Dinas Tanaman Pangan, Hortikultura, dan Perkebunan Kab. Lampung Selatan

**Tabel 5.2    Produksi Tanaman Pangan di Kecamatan Penengahan (Ton), 2013-2017**

Tahun	Padi Sawah	Padi Ladang	Padi	Jagung
(1)	(2)	(3)	(4)	(5)
2013	27 891	1 788	29 679	73 888
2014	25 556	2 115	27 671	73 586
2015	32 725	1 806	34 531	73 278
2016	35 872	1 807	37 679	82 207
2017	35 488	2 283	37 771	98 573

Bersambung .....

Lanjutan Tabel 5.2

Tahun	Kedelai	Kacang Tanah	Kacang Hijau	Ubi Kayu	Ubi Jalar
(1)	(6)	(7)	(8)	(8)	(9)
2013	54	287	36	1 081	404
2014	202	208	33	5 470	647
2015	-	34	6	4 789	105
2016	...	...	...	...	...
2017	47	6	4	-	-

Sumber : Dinas Tanaman Pangan, Hortikultura, dan Perkebunan Kab. Lampung Selatan

**Tabel 5.3 Produktivitas Tanaman Pangan di Kecamatan Penengahan (Ton/Hektar), 2013-2017**

Tahun	Padi Sawah	Padi Ladang	Padi	Jagung
(1)	(2)	(3)	(4)	(5)
2013	5.47	3.3	5.26	5.23
2014	5.54	3.36	5.27	5.18
2015	5.54	3.01	5.31	5.12
2016	5.53	3.01	5.32	5.17
2017	5.56	3.51	5.37	5.28

Bersambung .....

Lanjutan Tabel 5.3

Tahun	Kedelai	Kacang Tanah	Kacang Hijau	Ubi Kayu	Ubi Jalar
(1)	(6)	(7)	(8)	(8)	(9)
2013	1. 2	1. 25	0.90	21. 62	9. 85
2014	1.22	2. 29	0.89	21. 88	9. 95
2015	-	1. 36	0.86	23. 95	9. 55
2016	...	...	...	...	...
2017	1. 18	1. 28	. 88	#DIV/0!	#DIV/0!

Sumber : Dinas Tanaman Pangan, Hortikultura, dan Perkebunan Kab. Lampung Selatan



**Tabel 5.4 Luas Panen Sayuran di Kecamatan Penengahan (Hektar), 2013-2017**

Tahun	Kacang Panjang	Cabe	Ketimun	Kangkung
(1)	(2)	(3)	(4)	(5)
2013	10	16	9	8
2014	13	15	12	9
2015	40	34	28	40
2016	27	69	26	35
2017	15	108	18	18

Sumber : Dinas Tanaman Pangan, Hortikultura, dan Perkebunan Kab. Lampung Selatan

**Tabel 5.5    Produksi Sayuran di Kecamatan Penengahan (Kuintal), 2013-2017**

Tahun	Kacang Panjang	Cabe	Ketimun	Kangkung
(1)	(2)	(3)	(4)	(5)
2013	729	1 026	701	630
2014	1 390	1 400	601	760
2015	4 396	5 350	3 046	3 966
2016	3 130	5 380	2 740	3 610
2017	1 510	14 500	1 830	1 800

Sumber :        Dinas Tanaman Pangan, Hortikultura, dan Perkebunan Kab. Lampung Selatan

**Tabel 5.6** Produksi Buah-buahan di Kecamatan Penengahan (Kuintal), 2013-2017

Tahun	Durian	Pepaya	Pisang	Mangga
(1)	(2)	(3)	(4)	(5)
2013	1 440	399	20 900	1 900
2014	2 000	138	194 000	4 670
2015	...	...	...	...
2016	6 320	5 759	562 000	2 547
2017	-	6 432	530 000	3 895

Sumber : Dinas Tanaman Pangan, Hortikultura, dan Perkebunan Kab. Lampung Selatan

**Tabel 5.7 Luas Panen Tanaman Perkebunan di Kecamatan Penengahan (Hektar), 2013-2017**

Tahun	Kelapa Dalam	Kelapa	Sawit	Karet	Kakao
(1)	(2)	(3)	(4)	(5)	(6)
2013	790.5	0.0		75.0	37.0
2014	918.0	0.0		169.0	33.0
2015	...	...		...	...
2016	2106.0	94.0		39.0	1665.0
2017	2 079	98		41	1 470

Sumber : Dinas Tanaman Pangan, Hortikultura, dan Perkebunan Kab. Lampung Selatan

**Tabel 5.8 Produksi Tanaman Perkebunan di Kecamatan Penengahan (Ton), 2013-2017**

Tahun	Kelapa Dalam	Kelapa	Sawit	Karet	Kakao
(1)	(2)	(3)	(4)	(5)	(6)
2013	556.1	0.0	0.0	150.0	44.4
2014	1514.7	0.0	0.0	608.4	33.0
2015	...	...	...	...	...
2016	3075.0	231.0	0.0	61.0	2394.0
2017	2 980	289	0.0	65	2 394

Sumber : Dinas Tanaman Pangan, Hortikultura, dan Perkebunan Kab. Lampung Selatan

**Tabel 5.9 Populasi Ternak Besar dan Ternak Kecil menurut Jenis Ternak di Kecamatan Penengahan, 2013-2017**

Tahun	Sapi	Kerbau	Kambing	Babi
(1)	(2)	(3)	(4)	(5)
2013	390	785	12 515	-
2014	420	779	13 116	-
2015	463	344	13 680	-
2016	533	348	13 188	-
2017	540	352	13 188	-

Sumber : Dinas Peternakan dan Kesehatan Hewan Kab. Lampung Selatan

**Tabel 5.10 Populasi Unggas menurut Jenis Ternak di Kecamatan Penengahan, 2013-2017**

Tahun	Ayam Ras Pedaging	Ayam Ras Petelur	Ayam Buras	Itik
(1)	(2)	(3)	(4)	(5)
2013	265 445	74 535	80 983	621
2014	265 445	74 595	81 145	692
2015	150 000	90 000	81 104	772
2016	150 000	90 000	81 063	861
2017	165 000	90 000	81 022	960

Sumber : Dinas Peternakan dan Kesehatan Hewan Kab. Lampung Selatan



## Industri

---

<https://lampungselatankab.bps.go.id>



**Tabel 6.1 Banyaknya Industri Pengolahan Makanan dan Bahan Makanan menurut Jenis Industri di Kecamatan Penengahan, 2017**

Desa	Huller	Kerupuk	Tempe	Tahu
(1)	(2)	(3)	(4)	(5)
1. Tanjung Heran	1	-	-	-
2. Pisang	1	-	-	-
3. Sukabaru	1	-	-	-
4. Tetaan	1	-	-	-
5. Sukajaya	-	-	-	-
6. Penengahan	-	-	-	-
7. Gayam	-	-	-	-
8. Gedungharta	-	-	-	-
9. Way Kalam	-	-	-	-
10. Padan	1	-	-	-
11. Kampungbaru	-	-	-	-
12. Banjarmasin	-	-	-	-
13. Klaten	4	-	-	-
14. Pasuruan	3	-	-	-
15. Ruang Tengah	1	-	-	-
16. Kelau	-	-	-	-
17. Taman Baru	-	-	-	-
18. Kuripan	2	-	-	-
19. Rawi	1	-	-	-
20. Belambangan	-	-	-	-
21. Kekiling	-	-	12	10
22. Gandri	2	-	-	-
Jumlah	18	-	12	10

Sumber : Kantor Kecamatan Penengahan

**Tabel 6.2 Banyaknya Industri Bahan Bangunan dan Alat Pertanian menurut Jenis Industri di Kecamatan Penengahan, 2017**

Desa	Genteng	Batubata	Pilar Semen	Pande Besi
(1)	(2)	(3)	(4)	(5)
1. Tanjung Heran	-	-	-	-
2. Pisang	-	-	-	-
3. Sukabaru	-	20	-	-
4. Tetaan	-	-	-	-
5. Sukajaya	-	-	-	-
6. Penengahan	-	-	-	-
7. Gayam	-	-	-	-
8. Gedungharta	-	-	-	-
9. Way Kalam	-	-	-	-
10. Padan	-	-	-	-
11. Kampungbaru	-	-	-	-
12. Banjarmasin	-	-	-	-
13. Klaten	-	-	-	-
14. Pasuruan	-	-	-	-
15. Ruang Tengah	-	-	-	-
16. Kelau	-	-	-	-
17. Taman Baru	-	-	-	-
18. Kuripan	-	-	-	-
19. Rawi	-	-	-	-
20. Belambangan	-	7	-	-
21. Kekiling	-	10	-	-
22. Gandri	-	-	-	-
Jumlah	-	37	-	-

Sumber : Kantor Kecamatan Penengahan

**Tabel 6.3 Banyaknya Industri Perabot dan Perlengkapan Rumahtangga menurut Jenis Industri di Kecamatan Penengahan, 2017**

Desa	Meubelair			Anyaman
	Kayu	Bambu	Rotan	
(1)	(2)	(3)	(4)	(5)
1. Tanjung Heran	3	-	-	-
2. Pisang	-	-	-	-
3. Sukabaru	3	-	-	-
4. Tetaan	-	-	-	-
5. Sukajaya	-	-	-	-
6. Penengahan	-	-	-	-
7. Gayam	-	-	-	-
8. Gedungharta	2	-	-	-
9. Way Kalam	-	-	-	-
10. Padan	-	-	-	-
11. Kampungbaru	-	-	-	-
12. Banjarmasin	2	-	-	-
13. Klaten	-	-	-	-
14. Pasuruan	-	-	-	-
15. Ruang Tengah	-	-	-	-
16. Kelau	-	-	-	-
17. Taman Baru	-	-	-	-
18. Kuripan	-	-	-	-
19. Rawi	-	-	-	-
20. Belambangan	-	-	-	-
21. Kekiling	1	-	-	-
22. Gandri	-	-	-	-
Jumlah	11	-	-	-

Sumber : Kantor Kecamatan Penengahan

**Tabel 6.4 Banyaknya Usaha Penambangan/Penggalian menurut Jenis Bahan Tambang/Galian di Kecamatan Penengahan, 2017**

Desa	Batu/koral	Pasir	Kapur	Lainnya
(1)	(2)	(3)	(4)	(5)
1. Tanjung Heran	-	-	-	-
2. Pisang	-	-	-	-
3. Sukabaru	7	5	-	-
4. Tetaan	-	-	-	-
5. Sukajaya	-	-	-	-
6. Penengahan	-	-	-	-
7. Gayam	-	-	-	-
8. Gedungharta	-	-	-	-
9. Way Kalam	-	-	-	-
10. Padan	-	-	-	-
11. Kampungbaru	-	-	-	-
12. Banjarmasin	-	-	-	-
13. Klaten	-	-	-	-
14. Pasuruan	-	-	-	-
15. Ruang Tengah	-	-	-	-
16. Kelau	-	-	-	-
17. Taman Baru	-	-	-	-
18. Kuripan	-	-	-	-
19. Rawi	-	-	-	-
20. Belambangan	-	-	-	-
21. Kekiling	-	-	-	-
22. Gandri	-	-	-	-
<b>Jumlah</b>	<b>7</b>	<b>5</b>	<b>-</b>	<b>-</b>

Sumber : Kantor Kecamatan Penengahan

**Tabel 6.5 Banyaknya Pelanggan Listrik PLN dan non PLN menurut Desa di Kecamatan Penengahan, 2017**

Kampung	PLN	non PLN
(1)	(2)	(3)
1. Tanjung Heran	...	...
2. Pisang	...	...
3. Sukabaru	...	...
4. Tetaan	...	...
5. Sukajaya	...	...
6. Penengahan	...	...
7. Gayam	...	...
8. Gedungharta	...	...
9. Way Kalam	...	...
10. Padan	...	...
11. Kampungbaru	...	...
12. Banjarmasin	...	...
13. Klaten	...	...
14. Pasuruan	...	...
15. Ruang Tengah	...	...
16. Kelau	...	...
17. Taman Baru	...	...
18. Kuripan	...	...
19. Rawi	...	...
20. Belambangan	...	...
21. Kekiling	...	...
22. Gandri	...	...
Jumlah	-	-

Sumber : Kantor Kecamatan Penengahan



## **Transportasi, Komunikasi Pariwisata**

---

<https://lampung.lampungkab.bps.go.id>

**Tabel 7.1 Panjang Jalan menurut Desa dan Jenis Permukaan di Kecamatan Penengahan, 2017**

Desa	Aspal	Batu	Tanah
(1)	(2)	(3)	(4)
1. Tanjung Heran	2	-	6
2. Pisang	1	-	3
3. Sukabaru	3	2	3
4. Tetaan	3	1	3
5. Sukajaya	2	-	-
6. Penengahan	2	3	6
7. Gayam	2	2	2
8. Gedungharta	1	2	1
9. Way Kalam	4	-	-
10. Padan	2	1	-
11. Kampungbaru	1	1	1
12. Banjarmasin	2	4	1
13. Klaten	6	3	5
14. Pasuruan	10	5	4
15. Ruang Tengah	1	1	3
16. Kelau	1	-	1
17. Taman Baru	1	2	2
18. Kuripan	3	1	3
19. Rawi	1	-	5
20. Belambangan	0	-	1
21. Kekiling	3	2	1
22. Gandri	3	3	4
<b>Jumlah</b>	<b>50</b>	<b>32</b>	<b>53</b>

Sumber : Kantor Kecamatan Penengahan

**Tabel 7.2 Banyaknya Sarana Telepon di Kecamatan Penengahan, 2017**

Desa	Kantor Pelayanan Telepon	Warnet	Kiospon	Pemancar Telepon Genggam	Telepon Umum
(1)	(2)	(3)	(4)	(5)	(6)
1. Tanjung Heran	-	-	-	-	-
2. Pisang	-	-	-	-	-
3. Sukabaru	-	-	-	-	-
4. Tetaan	-	-	-	-	-
5. Sukajaya	-	-	-	-	-
6. Penengahan	-	-	-	-	-
7. Gayam	-	-	-	-	-
8. Gedungharta	-	-	-	-	-
9. Way Kalam	-	-	-	-	-
10. Padan	-	-	-	-	-
11. Kampungbaru	-	-	-	1	-
12. Banjarmasin	-	-	-	1	-
13. Klaten	-	-	-	-	-
14. Pasuruan	-	1	-	1	-
15. Ruang Tengah	-	-	-	1	-
16. Kelau	-	-	-	-	-
17. Taman Baru	-	-	-	-	-
18. Kuripan	-	-	-	-	-
19. Rawi	-	-	-	1	-
20. Belambangan	-	-	-	-	-
21. Kekiling	-	1	-	-	-
22. Gandri	-	-	-	-	-
Jumlah	-	2	-	5	-

Sumber : Kantor Kecamatan Penengahan



**Tabel 7.3 Banyaknya Tempat Pariwisata di Kecamatan Penengahan, 2017**

Desa	Pantai	Pemandian Air Panas	Obyek Wisata Bersejarah	Lainnya
(1)	(2)	(3)	(4)	(5)
1. Tanjung Heran	-	-	-	1
2. Pisang	-	-	-	-
3. Sukabaru	-	-	-	-
4. Tetaan	-	-	-	-
5. Sukajaya	-	-	-	-
6. Penengahan	-	-	-	-
7. Gayam	-	-	-	-
8. Gedungharta	-	-	1	-
9. Way Kalam	-	-	-	1
10. Padan	-	-	-	-
11. Kampungbaru	-	-	-	-
12. Banjarmasin	-	-	-	-
13. Klaten	-	-	-	-
14. Pasuruan	-	-	-	-
15. Ruang Tengah	-	-	-	-
16. Kelau	-	-	-	-
17. Taman Baru	-	-	-	-
18. Kuripan	-	-	-	1
19. Rawi	-	-	-	-
20. Belambangan	-	-	-	-
21. Kekiling	-	-	-	-
22. Gandri	-	-	-	-
<b>Jumlah</b>	<b>-</b>	<b>-</b>	<b>1</b>	<b>3</b>

Sumber : Kantor Kecamatan Penengahan



## **Perdagangan & Jasa**

---

<https://lampungselatan.go.id>

**Tabel 8.1 Banyaknya Fasilitas Sarana Perdagangan di Kecamatan Penengahan, 2017**

Desa	Pasar Tradisional	Pasar Hewan	Toko
(1)	(2)	(3)	(4)
1. Tanjung Heran	-	-	-
2. Pisang	-	-	-
3. Sukabaru	-	-	-
4. Tetaan	-	-	-
5. Sukajaya	-	-	-
6. Penengahan	-	-	-
7. Gayam	1	-	-
8. Gedungharta	-	-	-
9. Way Kalam	-	-	-
10. Padan	-	-	-
11. Kampungbaru	-	-	-
12. Banjarmasin	-	-	-
13. Klaten	-	-	-
14. Pasuruan	1	-	22
15. Ruang Tengah	-	-	-
16. Kelau	-	-	-
17. Taman Baru	-	-	-
18. Kuripan	-	-	-
19. Rawi	-	-	-
20. Belambangan	1	-	10
21. Kekiling	-	-	11
22. Gandri	-	-	-
Jumlah	3	-	43

Bersambung .....

Lanjutan Tabel 8.1

Desa	Restoran/ Warung Makan	Warung Kelontongan	Mini Market
(1)	(5)	(6)	(7)
1. Tanjung Heran	-	...	-
2. Pisang	-	...	-
3. Sukabaru	3	...	1
4. Tetaan	-	...	-
5. Sukajaya	2	...	-
6. Penengahan	-	...	-
7. Gayam	4	...	1
8. Gedungharta	-	...	-
9. Way Kalam	-	...	-
10. Padan	-	...	-
11. Kampungbaru	-	...	-
12. Banjarmasin	-	...	-
13. Klaten	-	...	-
14. Pasuruan	6	...	2
15. Ruang Tengah	1	...	-
16. Kelau	-	...	-
17. Taman Baru	1	...	-
18. Kuripan	1	...	-
19. Rawi	-	...	-
20. Belambangan	3	...	1
21. Kekiling	10	...	1
22. Gandri	-	...	-
Jumlah	31	-	6

Sumber : Kantor Kecamatan Penengahan

**Tabel 8.2 Banyaknya Pasar menurut Jenis Bangunan di Kecamatan Penengahan, 2017**

Desa	Permanen	Semi Permanen	Sederhana	Jumlah
(1)	(2)	(3)	(4)	(5)
1. Tanjung Heran	-	-	-	-
2. Pisang	-	-	-	-
3. Sukabaru	-	-	-	-
4. Tetaan	-	-	-	-
5. Sukajaya	-	-	-	-
6. Penengahan	-	-	-	-
7. Gayam	-	-	1	1
8. Gedungharta	-	-	-	-
9. Way Kalam	-	-	-	-
10. Padan	-	-	-	-
11. Kampungbaru	-	-	-	-
12. Banjarmasin	-	-	-	-
13. Klaten	-	-	-	-
14. Pasuruan	1	-	-	1
15. Ruang Tengah	-	-	-	-
16. Kelau	-	-	-	-
17. Taman Baru	-	-	-	-
18. Kuripan	-	-	-	-
19. Rawi	-	-	-	-
20. Belambangan	-	1	-	1
21. Kekiling	-	-	-	-
22. Gandri	-	-	-	-
Jumlah	1	1	1	3

Sumber : Kantor Kecamatan Penengahan

**Tabel 8.3 Banyaknya Jasa Perusahaan dan Perorangan menurut Jenis Usaha di Kecamatan Penengahan, 2017**

Desa	Fotokopi	Foto Studio	Salon Kecantikan	Rias Pengantin
(1)	(2)	(3)	(4)	(5)
1. Tanjung Heran	...	...	...	...
2. Pisang	...	...	...	...
3. Sukabaru	...	...	...	...
4. Tetaan	...	...	...	...
5. Sukajaya	...	...	...	...
6. Penengahan	...	...	...	...
7. Gayam	...	...	...	...
8. Gedungharta	...	...	...	...
9. Way Kalam	...	...	...	...
10. Padan	...	...	...	...
11. Kampungbaru	...	...	...	...
12. Banjarmasin	...	...	...	...
13. Klaten	...	...	...	...
14. Pasuruan	...	...	...	...
15. Ruang Tengah	...	...	...	...
16. Kelau	...	...	...	...
17. Taman Baru	...	...	...	...
18. Kuripan	...	...	...	...
19. Rawi	...	...	...	...
20. Belambangan	...	...	...	...
21. Kekiling	...	...	...	...
22. Gandri	...	...	...	...
Jumlah	-	-	-	-

Sumber : Kantor Kecamatan Penengahan

**Tabel 8.4 Banyaknya Jasa Persewaan Peralatan Pesta menurut Jenis Persewaan di Kecamatan Penengahan, 2017**

Desa	Tarub	Peralatan Pesta	Peralatan Hiburan	Peralatan Dekorasi
(1)	(2)	(3)	(4)	(5)
1. Tanjung Heran	...	...	...	...
2. Pisang	...	...	...	...
3. Sukabaru	...	...	...	...
4. Tetaan	...	...	...	...
5. Sukajaya	...	...	...	...
6. Penengahan	...	...	...	...
7. Gayam	...	...	...	...
8. Gedungharta	...	...	...	...
9. Way Kalam	...	...	...	...
10. Padan	...	...	...	...
11. Kampungbaru	...	...	...	...
12. Banjarmasin	...	...	...	...
13. Klaten	...	...	...	...
14. Pasuruan	...	...	...	...
15. Ruang Tengah	...	...	...	...
16. Kelau	...	...	...	...
17. Taman Baru	...	...	...	...
18. Kuripan	...	...	...	...
19. Rawi	...	...	...	...
20. Belambangan	...	...	...	...
21. Kekiling	...	...	...	...
22. Gandri	...	...	...	...
Jumlah	-	-	-	-

Sumber : Kantor Kecamatan Penengahan

**Tabel 8.5 Banyaknya Jasa Reparasi dan Perbaikan di Kecamatan Penengahan, 2017**

Desa	Kendaraan Tidak Bermotor	Kendaraan Bermotor	Elektronik	Pengelasan
(1)	(2)	(3)	(4)	(5)
1. Tanjung Heran	...	...	...	...
2. Pisang	...	...	...	...
3. Sukabaru	...	...	...	...
4. Tetaan	...	...	...	...
5. Sukajaya	...	...	...	...
6. Penengahan	...	...	...	...
7. Gayam	...	...	...	...
8. Gedungharta	...	...	...	...
9. Way Kalam	...	...	...	...
10. Padan	...	...	...	...
11. Kampungbaru	...	...	...	...
12. Banjarmasin	...	...	...	...
13. Klaten	...	...	...	...
14. Pasuruan	...	...	...	...
15. Ruang Tengah	...	...	...	...
16. Kelau	...	...	...	...
17. Taman Baru	...	...	...	...
18. Kuripan	...	...	...	...
19. Rawi	...	...	...	...
20. Belambangan	...	...	...	...
21. Kekiling	...	...	...	...
22. Gandri	...	...	...	...
Jumlah	-	-	-	-

Sumber : Kantor Kecamatan Penengahan





## **Keuangan & Harga**

---

<https://lampungselatengkab.bps.go.id>

**Tabel 9.1 Target dan Realisasi Penerimaan Pajak Bumi dan Bangunan (PBB) menurut Desa di Kecamatan Penengahan (Rp), 2017**

Desa	Target	Realisasi	Tunggakan	Persentase
(1)	(2)	(3)	(4)	(5)
1. Tanjung Heran	22,182,040	3,000,000	19,182,040	14
2. Pisang	17,758,607	3,000,000	14,758,607	17
3. Sukabaru	45,982,420	11,000,000	34,982,420	24
4. Tetaan	42,332,855	14,440,000	27,892,855	34
5. Sukajaya	11,133,600	0	11,133,600	-
6. Penengahan	61,719,143	39,640,258	22,078,885	64
7. Gayam	12,011,016	817,000	11,194,016	7
8. Gedungharta	23,310,000	10,000,000	13,310,000	43
9. Way Kalam	31,643,005	17,450,000	14,193,005	55
10. Padan	23,985,000	4,000,000	19,985,000	17
11. Kampungbaru	18,902,274	2,000,000	16,902,274	11
12. Banjarmasin	31,061,235	5,000,000	26,061,235	16
13. Klaten	48,195,000	3,000,000	45,195,000	6
14. Pasuruan	72,822,440	43,945,000	28,877,440	60
15. Ruang Tengah	23,319,500	4,000,000	19,319,500	17
16. Kelau	23,830,000	5,000,000	18,830,000	21
17. Taman Baru	12,880,932	6,770,000	6,110,932	53
18. Kuripan	52,398,880	8,900,000	43,498,880	17
19. Rawi	31,237,287	7,400,000	23,837,287	24
20. Belambangan	9,491,426	4,300,000	5,191,426	45
21. Kekiling	40,433,765	25,631,858	14,801,907	63
22. Gandri	24,570,000	19,925,000	4,645,000	81
Jumlah	681200 425	239219 116	441981 309	35

Sumber : Kantor Kecamatan Penengahan

**Tabel 9.2 Banyaknya Fasilitas Lembaga Keuangan di Kecamatan Penengahan, 2017**

Desa	Bank	Koperasi Unit Desa	Koperasi Lainnya	Lainnya
(1)	(2)	(3)	(4)	(5)
1. Tanjung Heran	-	-	-	-
2. Pisang	-	-	-	-
3. Sukabaru	-	-	-	-
4. Tetaan	-	-	-	-
5. Sukajaya	-	-	-	-
6. Penengahan	-	-	-	-
7. Gayam	-	-	-	-
8. Gedungharta	-	-	-	-
9. Way Kalam	-	-	-	-
10. Padan	-	-	-	-
11. Kampungbaru	-	-	-	-
12. Banjarmasin	-	-	-	-
13. Klaten	-	-	-	-
14. Pasuruan	1	-	-	1
15. Ruang Tengah	-	-	-	-
16. Kelau	-	-	-	-
17. Taman Baru	-	-	-	-
18. Kuripan	-	-	-	-
19. Rawi	-	-	-	-
20. Belambangan	-	-	-	-
21. Kekiling	-	-	-	-
22. Gandri	-	-	-	-
Jumlah	1	-	-	1

Sumber : Kantor Kecamatan Penengahan

**Tabel 9.3 Harga Eceran Sembilan Bahan Pokok per Bulan di Kecamatan Penengahan (Rupiah), 2017**

Bulan	Beras (Kg)	Garam (Kg)	Ikan Asin (Kg)
(1)	(2)	(3)	(4)
1. Januari	10 000	4 000	20 000
2. Februari	10 000	4 000	20 000
3. Maret	11 000	4 000	20 000
4. April	11 000	4 000	20 000
5. Mei	10 000	4 000	20 000
6. Juni	10 000	4 000	20 000
7. Juli	10 500	4 000	20 000
8. Agustus	10 500	4 000	20 000
9. September	10 000	4 000	20 000
10. Oktober	10 000	4 000	20 000
11. November	10 000	4 000	20 000
12. Desember	10 500	4 000	20 000
Rata-rata	10 292	4 000	20 000

Bersambung.....

Lanjutan Tabel 9.3

Bulan	Gula Pasir (Kg)	Minyak Goreng (Kg)	LPG (3 Kg)
(1)	(5)	(6)	(7)
1. Januari	12 500	13 000	22 000
2. Februari	12 500	13 000	22 000
3. Maret	12 500	13 000	22 000
4. April	12 500	13 000	22 000
5. Mei	12 500	13 000	22 000
6. Juni	12 500	13 000	22 000
7. Juli	12 500	13 000	22 000
8. Agustus	12 500	13 000	22 000
9. September	12 500	13 000	22 000
10. Oktober	12 500	13 000	22 000
11. November	12 500	13 000	22 000
12. Desember	12 500	13 000	22 000
Rata-rata	12 500	13 000	22 000

Bersambung.....

Lanjutan Tabel 9.3

Bulan	Sabun Cuci (Bungkus)	Citra Kasar (Meter)	Kain Batik (Meter)
(1)	(8)	(9)	(10)
1. Januari	...	...	...
2. Februari	...	...	...
3. Maret	...	...	...
4. April	...	...	...
5. Mei	...	...	...
6. Juni	...	...	...
7. Juli	...	...	...
8. Agustus	...	...	...
9. September	...	...	...
10. Oktober	...	...	...
11. November	...	...	...
12. Desember	...	...	...
Rata-rata	#DIV/0!	#DIV/0!	#DIV/0!

Sumber : Kantor Kecamatan Penengahan

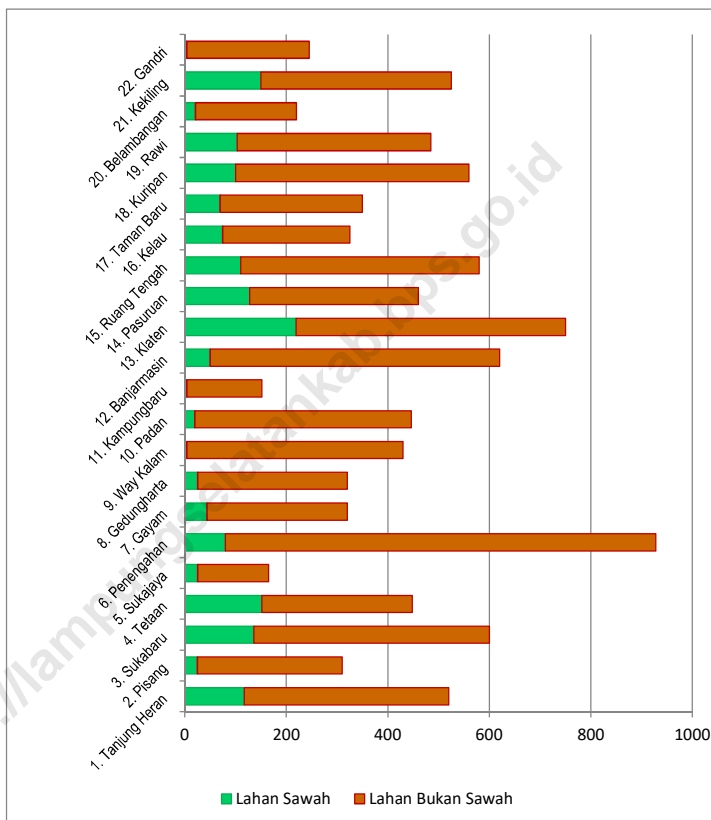


# Grafik

---

<https://lampungselatan.go.id>

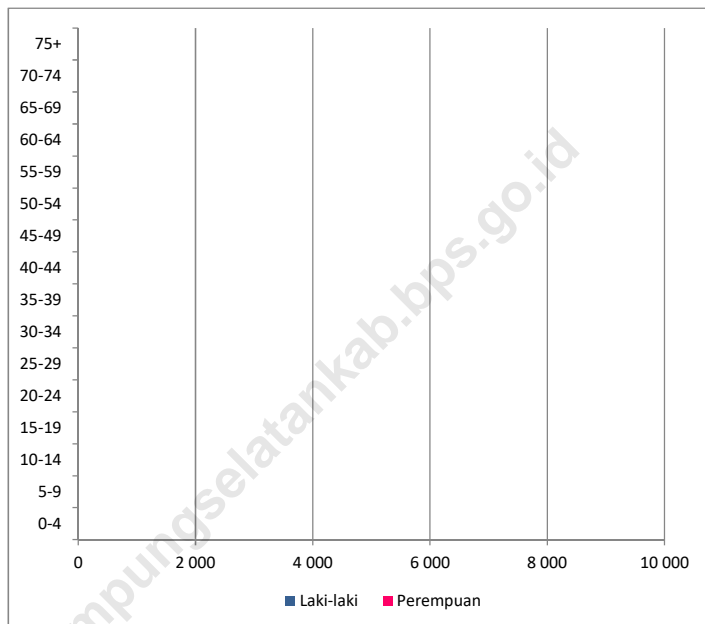
**Grafik 1. Luas Wilayah menurut Jenis Lahan di Kecamatan Penengahan (Hektar), 2017**



Sumber : UPTD Pelaksanaan Penyuluhan Pertanian Kecamatan Penengahan

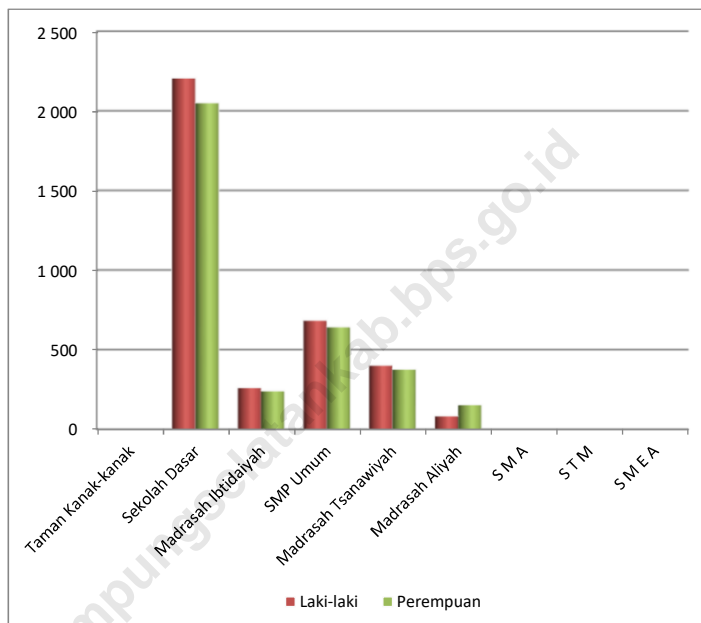


**Grafik 2. Piramida Penduduk Kecamatan Penengahan, 2017**



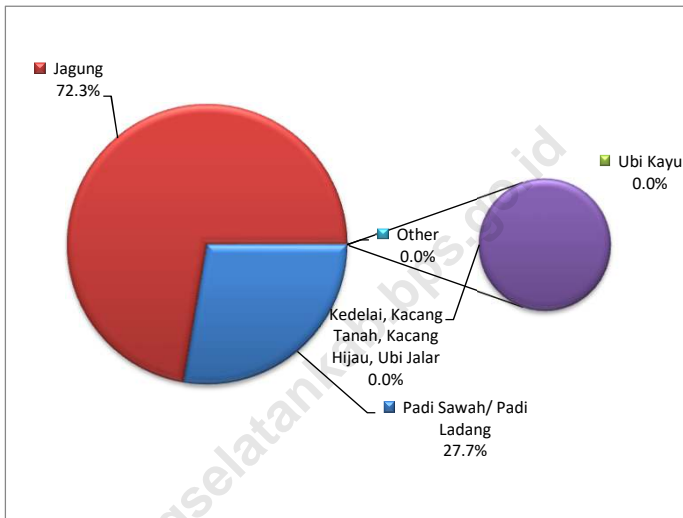
Sumber : Badan Pusat Statistik Kab. Lampung Selatan

**Grafik 3. Banyaknya Siswa menurut Tingkatan Sekolah dan Jenis Kelamin di Kecamatan Penengahan, 2017**



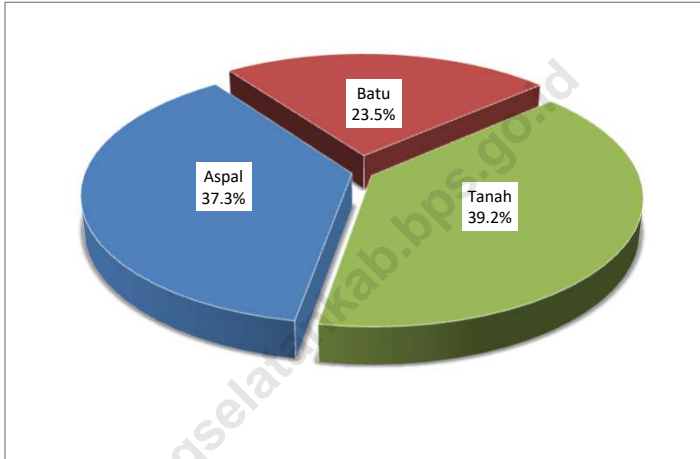
Sumber : Dinas Pendidikan Kab. Lampung Selatan  
Kementerian Agama Kab. Lampung Selatan

**Grafik 4. Produksi Tanaman Pangan di Kecamatan Penengahan (Ton), 2013-2017**



Sumber : Dinas Tanaman Pangan, Hortikultura, dan Perkebunan Kab. Lampung Selatan

**Grafik 5. Panjang Jalan menurut Desa dan Jenis Permukaan di Kecamatan Penengahan, 2017**



Sumber : Kantor Kecamatan Penengahan

# DATA

**MENCERDASKAN BANGSA**



***BADAN PUSAT STATISTIK  
KABUPATEN LAMPUNG SELATAN***

Jl. Mustafa Kemal No. 24, Kalianda  
Telp/Fax : (0727) 322241  
<http://lampungselatankab.bps.go.id>  
email : [bps1803@bps.go.id](mailto:bps1803@bps.go.id)

ISBN 978-602-6836-63-6



9 786026 818836