

2019

KECAMATAN SUKMAJAYA DALAM ANGKA

SUKMAJAYA SUBDISTRICT IN FIGURES



**BADAN PUSAT STATISTIK
KOTA DEPOK**
Statistics of Depok Municipality



2019

**KECAMATAN SUKMAJAYA
DALAM ANGKA**

SUKMAJAYA SUBDISTRICT IN FIGURES

KECAMATAN SUKMAJAYA DALAM ANGKA TAHUN 2019

ISBN : 978-602-0925-84-4

No. Publikasi/*Publication Number* : 32760.1911

Katalog/*Catalog* : 110 2001.3276030

Ukuran Buku/*Book Size* : 21 cm x 14,8 cm

Jumlah Halaman/*Number of Pages* : x + 87 Halaman

Naskah/*Manuscript*:

BPS Kota Depok

Desain Kover oleh/*Cover Designed by*:

BPS Kota Depok

Ilustrasi Kover/*Cover Illustration*:

Penerbit/*Published by*:

©BPS Kota Depok/*BPS-Statistics Depok Municipality*

Pencetak/*Printed by*:

Badan Pusat Statistik

Sumber Ilustrasi/*Graphics by*:

Dilarang mengumumkan, mendistribusikan, mengomunikasikan, dan/atau menggandakan sebagian atau seluruh isi buku ini untuk tujuan komersial tanpa izin dari Badan Pusat Statistik

KECAMATAN SUKMAJAYA DALAM ANGKA TAHUN 2019

Tim Penyusun :

Penulis dan Pengolah Data : Ario Priambodo

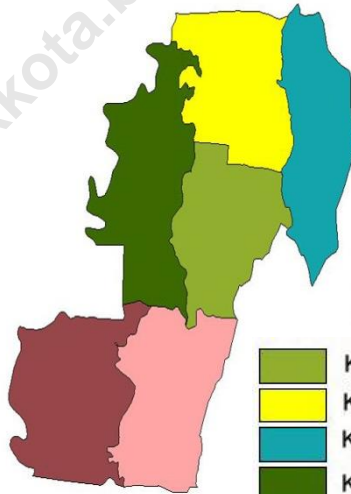
Penyunting/Editor : Yulin Haniati

Gambar Kover dan Infografis : Ario Priambodo

<https://depokkota.bps.go.id>



SUKAMAJAYA DALAM ANGKA 2019



-  Kelurahan Abadijaya
-  Kelurahan Baktijaya
-  Kelurahan Cisalak
-  Kelurahan Mekarjaya
-  Kelurahan Sukmajaya
-  Kelurahan Tirtajaya

PEMERINTAHAN KOTA DEPOK

S A M B U T A N

KEPALA BPS KOTA DEPOK


Dengan mengucapkan syukur Alhamdulillah, kami menyambut atas terbitnya Buku Kecamatan Dalam Angka Tahun 2019 ini. Buku ini sangat diperlukan bagi setiap penyusun rencana pembangunan baik oleh pemerintah pusat maupun pemerintah daerah sampai ke tingkat kelurahan, karena pembangunan yang sedang giatnya dilaksanakan saat ini semuanya bertitik tolak untuk usaha mewujudkan kesejahteraan dan kemakmuran bagi seluruh rakyat.

Publikasi ini menggambarkan seluruh aspek sosial dan potensi ekonomi dalam bentuk angka yang sangat penting artinya untuk perencanaan dan evaluasi pelaksanaan pembangunan di wilayah Kecamatan Sukmajaya.

Kami menyadari bahwa data-data yang disajikan dalam buku publikasi ini masih jauh dari sempurna, oleh karena itu kami mohon agar semua instansi yang ada di Kecamatan Sukmajaya dapat membantu untuk terselenggaranya penerbitan Kecamatan Sukmajaya Dalam Angka yang lebih baik di masa yang akan datang.

Kepada Koordinator Statistik Kecamatan serta instansi yang ada di lingkungan Kecamatan Sukmajaya yang telah membantu hingga terbitnya publikasi ini disampaikan terima kasih. Semoga publikasi ini berguna bagi semua pihak, khususnya bagi kepentingan pembangunan daerah.

Depok, September 2019
Kepala BPS Kota Depok



Ahmad Muhammad Saleh, SE

PENDAHULUAN

Kecamatan Sukmajaya merupakan salah satu kecamatan di Kota Depok dengan luas wilayah 18,04 km² yang sebagian besar wilayah tersebut merupakan tanah darat dan tanah sawah. Adapun yang dimaksud dengan tanah darat merupakan areal pemukiman yang sebagian besar terdiri dari wilayah pemukiman, pendidikan, perdagangan dan jasa, sedangkan tanah sawah merupakan areal perkebunan. Kecamatan Sukmajaya secara tidak langsung berbatasan dengan dengan beberapa wilayah, di sebelah utara berbatasan dengan Cimanggis, di sebelah timur berbatasan dengan Cimanggis dan Tapos, di sebelah selatan berbatasan dengan Cilodong dan di sebelah barat berbatasan dengan Pancoran Mas.

Saat ini, terdapat enam wilayah kelurahan sebagai bagian dari Kecamatan Sukmajaya yang terdiri kelurahan Sukmajaya, Tirtajaya, Mekarjaya, Abadijaya, Baktijaya dan Cisalak.

Sebagai keterangan wilayah Kecamatan Sukmajaya dapat dilihat pada infografis di dalam buku Kecamatan Sukmajaya Dalam Angka 2019.

DAFTAR ISI

Halaman Katalog	ii
Peta.....	iv
Sambutan Kepala BPS	v
Pendahuluan	vi
Daftar Isi.....	vii
Daftar Tabel.....	viii
Bab I Letak Geografi	1
Bab II Pemerintahan.....	6
Bab III Penduduk dan Tenaga Kerja.....	11
Bab IV Pendidikan	26
Bab V Kesehatan dan Keluarga Berencana	34
Bab VI Agama	43
Bab VII Sosial Lainnya	50
Bab VIII Pertanian	57
Bab IX Perhubungan dan Komunikasi.....	66
Bab X Keuangan	76
Bab XI Lain - lain	82

DAFTAR TABEL

Tabel 1.1	Tingkat Perkembangan Kelurahan.....	3
Tabel 1.2	Jarak Antar Kelurahan (Km).....	4
Tabel 1.3	Luas Lahan (Ha) Menurut Penggunaannya	5
Tabel 2.1	Jumlah Rumah Tangga, RT, dan RW.....	8
Tabel 2.2	Banyaknya Pegawai Kelurahan Menurut Golongan	9
Tabel 2.3	Banyaknya Pos Hansip dan Anggotanya.....	10
Tabel 3.1	Jumlah Penduduk, Luas Kelurahan, dan Kepadatannya.....	16
Tabel 3.2	Jumlah Penduduk Menurut Kelompok Umur	17
Tabel 3.3	Jumlah Penduduk Menurut Jenis Kelamin	18
Tabel 3.4	Jumlah Penduduk Menurut Jenis Pekerjaan Utama	19
Tabel 3.5	Jumlah Kelahiran dan Kematian	21
Tabel 3.6	Jumlah Penduduk Datang dan Pindah	22
Tabel 3.7	Jumlah Penduduk Menurut Kewarganegaraan Asing	23
Tabel 3.8	Jumlah Penduduk Menurut Tingkat Pendidikan	24
Tabel 3.9	Jumlah Penduduk Menurut Jenis Cacat.....	25
Tabel 4.1	Jumlah Gedung Sekolah Menurut Status Sekolah	29
Tabel 4.2	Jumlah Sekolah Menurut Status Sekolah.....	30
Tabel 4.3	Jumlah Murid dan Guru SD Negeri dan Swasta	31
Tabel 4.4	Jumlah Murid dan Guru SLTP Negeri dan Swasta	32
Tabel 4.5	Jumlah Murid dan Guru SLTA Negeri dan Swasta	33
Tabel 5.1	Jumlah Tempat Pelayanan Kesehatan	36
Tabel 5.2	Jumlah Tenaga Pelayanan Kesehatan.....	37
Tabel 5.3	Jumlah Balita yang Mendapat Imunisasi.....	38
Tabel 5.4	Target dan Realisasi Peserta Keluarga Berencana (KB)	39

Tabel 5.5	Jumlah Pasangan Usia Subur Akseptor Menurut Alat KB	40
Tabel 5.6	Jumlah Akseptor KB Menurut Kelompok Umur	41
Tabel 5.7	Jumlah Pasangan Usia Subur Bukan Akseptor KB	42
Tabel 6.1	Jumlah Sarana Peribadatan	45
Tabel 6.2	Jumlah Penduduk menurut Agama yang Dianut	46
Tabel 6.3	Jumlah Nikah, Talak, Cerai, dan Rujuk	47
Tabel 6.4	Jumlah Sekolah di Lingkungan Departemen Agama	48
Tabel 6.5	Jumlah Murid dan Guru Sekolah Agama di Lingkungan Departemen Agama	49
Tabel 7.1	Jumlah Gangguan Kamtibmas Menurut Jenisnya	52
Tabel 7.2	Jumlah Organisasi Menurut Jenisnya dan Anggotanya	54
Tabel 7.3	Jumlah Keanggotaan Pramuka Menurut Tingkatannya	55
Tabel 8.1	Luas Panen, Hasil per Hektar, dan Produksi Padi Sawah	59
Tabel 8.2	Luas Panen, Hasil per Hektar, dan Produksi Palawija	60
Tabel 8.3	Luas Panen Sayur-Sayuran	62
Tabel 8.5	Produksi Sayur-Sayuran	63
Tabel 8.5	Produksi Buah-Buahan	64
Tabel 9.1	Panjang Jalan (Km) Menurut Jenis Permukaan	68
Tabel 9.2	Banyaknya Jembatan Menurut Jenisnya	69
Tabel 9.3	Jumlah Kendaraan Bermotor Menurut Jenisnya	70
Tabel 9.4	Jumlah Kendaraan Tidak Bermotor Menurut Jenisnya	71
Tabel 9.5	Jumlah Sarana Komunikasi Menurut Jenisnya	72
Tabel 9.6	Jumlah Surat Pos dan Paket yang Diterima dan Dikirim	73
Tabel 9.7	Jumlah Pendapatan Pos dan Giro	74
Tabel 9.8	Data Produksi kantor Pos dan Giro	75
Tabel 10.1	Perkembangan Pajak Bumi dan Bangunan	78
Tabel 10.2	Target dan Realisasi Penerimaan PBB Dirinci per Desa	79

Tabel 10.3 Jumlah Wajib Pajak dan Wajib Pajak Terbayar.....	80
Tabel 10.4 Besarnya Biaya Proyek Menurut Asalnya	81
Tabel 11.1 Jumlah Bangunan Menurut Jenisnya	84
Tabel 11.2 Jumlah Pelanggan Listrik.....	85
Tabel 11.3 Jumlah Tempat Pemasaran	86
Tabel 11.4 Jumlah Industri Besar Sedang dan Tenaga Kerja.....	87

<https://depokkota.bps.go.id>

BAB I

LETAK GEOGRAFI

<https://depokkota.pps.go.id>

Tabel
Table 1.1

Tingkat Perkembangan Kelurahan
di Kecamatan Sukmajaya Tahun 2018
Village by Level of Development
in Sukmajaya District, 2018

No	Kelurahan/Villages	Tingkat Perkembangan Kelurahan <i>Development Level of Village</i>	Ket
(1)	(2)	(3)	(4)
1	Sukmajaya	SWASEMBADA MADYA	
2	Tirtajaya	SWASEMBADA MADYA	
3	Mekarjaya	SWASEMBADA MADYA	
4	Abadijaya	SWASEMBADA MADYA	
5	Bakti jaya	SWASEMBADA MADYA	
6	Cisalak	SWASEMBADA MADYA	

Sumber : Kantor Kelurahan di Kecamatan Sukmajaya

Source : Village Office at District of Sukmajaya

Tabel 1.2
Table

**Jarak Antar Kelurahan (Km)
di Kecamatan Sukmajaya Tahun 2018**

Distance Among Village (Km) in Sukmajaya District, 2018

Kelurahan/Villages	Sukmajaya	Tirtajaya	Mekarjaya	Abadijaya	Baktijaya	Cisalak	
Sukmajaya		1,5	2,5	2	2	2,5	
Tirtajaya	1,5		2	2,5	3	3,5	
Mekarjaya	2,5	2		1	1,5	2	
Abadijaya	2	2,5	1		0,5	1,5	
Baktijaya	2	3	1,5	0,5		1	
Cisalak	2,5	3,5	2	1,5	1		

Sumber : Kantor Kelurahan di Kecamatan Sukmajaya

Source : Village Office at District of Sukmajaya

Tabel 1.3
Table

Luas Tanah Menurut Penggunaannya
di Kecamatan Sukmajaya Tahun 2018
*Land Area by Land Using
in Sukmajaya District, 2017*

No	Kelurahan	Lahan Pertanian Sawah	Lahan Pertanian Non Sawah (Kebun, Ladang, Kolam, Perkebunan, Peternakan)	Lahan Non Pertanian (Perumahan, Industri, Perkantoran, Pertokoan, Jalan)	Jumlah
(1)	(2)	(3)	(4)	(5)	(6)
1	Sukmajaya	-	3	284	287
2	Tirtajaya	-	7	278	285
3	Mekarjaya	-	-	266	266
4	Abadijaya	-	-	237	237
5	Baktijaya	-	-	275	275
6	Cisalak	-	-	245	245
Jumlah		-	10	1 585	1 595

Sumber : Kantor Kelurahan di Kecamatan Sukmajaya

Source : Village Office at District of Sukmajaya

BAB II

PEMERINTAHAN

<https://depokkota.go.id>

Tabel 2.1
Table Jumlah Rumah Tangga, Rukun Tetangga dan Rukun
Warga
di Kecamatan Sukmajaya Tahun 2018
*Number of Households, RT and RW
in Sukmajaya District, 2018*

No	Kelurahan / Villages	Rumah Tangga/ Households	Rukun Tetangga	Rukun Warga
(1)	(2)	(3)	(4)	(5)
1	Sukmajaya	9 024	100	13
2	Tirtajaya	5 582	70	10
3	Mekarjaya	18 277	251	31
4	Abadijaya	17 989	193	29
5	Baktijaya	17 529	229	29
6	Cisalak	5 140	61	13
Jumlah		73 541	904	125

Sumber : Dinas Kependudukan dan Pencatatan Sipil

Source :

Tabel
Table 2.2

**Banyaknya Pegawai Kelurahan Menurut
Golongan
di Kecamatan Sukmajaya Tahun 2017**
*Number of Village Servants by Group
in Sukmajaya District, 2017*

No	Kelurahan / Villages	Golongan				Non Golongan
		I	II	III	IV	
(1)	(2)	(3)	(4)	(5)	(6)	(7)
1	Sukmajaya	-	2	6	-	-
2	Tirtajaya	-	2	4	-	-
3	Mekarjaya	-	1	8	-	-
4	Abadijaya	-	1	6	-	-
5	Baktijaya	-	3	4	-	-
6	Cisalak	-	2	5	-	-
Jumlah		-	11	33	-	-

Sumber : Kantor Kecamatan Sumajaya

Source : Sukmajaya District Office

Tabel
Table 2.3

**Banyaknya Pos Hansip dan Anggotanya
di Kecamatan Sukmajaya Tahun 2017**
*Number of Hansip Office and Member
in Sukmajaya District, 2017*

No	Kelurahan	Pos Hansip	Anggota
(1)	(2)	(3)	(4)
1	Sukmajaya	13	11
2	Tirtajaya	8	11
3	Mekarjaya	31	31
4	Abadijaya	29	12
5	Baktijaya	28	10
6	Cisalak	13	63
Jumlah		126	138

Sumber : Kantor Kelurahan di Kecamatan Sukmajaya
Source : Village Office at District of Sukmajaya

BAB III
PENDUDUK
&
TENAGA KERJA

<https://depok.kita.bps.go.id>

Jumlah Penduduk Menurut Jenis Kelamin di Kecamatan Sukmajaya Tahun 2018



BADAN PUSAT STATISTIK
KOTA DEPOK



15.556

Kelurahan Sukmajaya

10.094

Kelurahan Tirtajaya

29.705

**Kelurahan
Mekarjaya**

29.998

**Kelurahan
Abadijaya**

29.205

**Kelurahan
Baktijaya**

8.787

Kelurahan Cisalak

15.635

Kelurahan Sukmajaya

9.902

Kelurahan Tirtajaya

30.513

**Kelurahan
Mekarjaya**

30.259

**Kelurahan
Abadijaya**

24.416

Kelurahan Baktijaya

8.647

Kelurahan Cisalak



Jumlah Penduduk Menurut Kelompok Umur dan Jenis Kelamin di Kecamatan Sukmajaya 2018



BADAN PUSAT STATISTIK
KOTA DEPOK

30-39 TAHUN		20-29 TAHUN		10-19 TAHUN		0-9 TAHUN	
LAKI-LAKI	PEREMPUAN	LAKI-LAKI	PEREMPUAN	LAKI-LAKI	PEREMPUAN	LAKI-LAKI	PEREMPUAN
26.997	26.989	26.888	28.026	22.264	22.610	25.720	24.415



60 + TAHUN		50-59 TAHUN		40-49 TAHUN	
LAKI-LAKI	PEREMPUAN	LAKI-LAKI	PEREMPUAN	LAKI-LAKI	PEREMPUAN
13.426	12.754	16.528	19.103	22.515	23.144

**Jumlah Penduduk Menurut
Tingkat Pendidikan di Kecamatan Sukmajaya
Tahun 2018**

**SLTA
94.116**



**BELUM SEKOLAH
48.273**

**UNIVERSITAS
28.812**

**SLTP
22.854**

**TIDAK TAMAT SD/
SEDERAJAT
21.885**

**SD
19.273
AKADEMI
12.504**



**BADAN PUSAT STATISTIK
KOTA DEPOK**

<https://depokkota.bps.go.id/>

Tabel 3.1
Table **Jumlah Penduduk, Luas Kelurahan dan Kepadatannya**
di Kecamatan Sukmajaya Tahun 2018
Number Population, Regional Area and Dencity
in Sukmajaya District, 2018

No	Kelurahan	Jumlah Penduduk (Jiwa)	Luas Km-2	Kepadatan Jiwa/Km-2
(1)	(2)	(3)	(4)	(5)
1	Sukmajaya	31 191	3,29	9 480
2	Tirtajaya	19 996	3,24	6 171
3	Mekarjaya	60 218	3,32	18 137
4	Abadijaya	60 257	2,65	22 738
5	Baktijaya	58 621	2,94	19 939
6	Cisalak	17 434	2,59	6 731
Jumlah		247 717	18,04	83 196

Sumber : Dinas Kependudukan dan Pencatatan Sipil

Source :

Tabel 3.2
Table **Jumlah Penduduk Menurut Kelompok Umur**
di Kecamatan Sukmajaya Tahun 2018
Number of Population by Age Group
in Sukmajaya District, 2018

No	Kelompok Umur	Laki-laki	Perempuan	Jumlah
(1)	(2)	(3)	(4)	(5)
1	0-4	13 559	12 626	26 185
2	5-9	12 161	11 789	23 950
3	10-14	10 853	10 311	21 164
4	15-19	11 411	12 299	23 710
5	20-24	13 049	13 854	26 903
6	25-29	13 839	14 172	28 011
7	30-34	14 048	13 674	27 722
8	35-39	12 949	13 315	26 264
9	40-44	12 246	12 344	24 590
10	45-49	10 269	10 800	21 069
11	50-54	8 702	10 099	18 801
12	55-59	7 826	9 004	16 830
13	60-64	6 087	5 658	11 745
14	65-69	4 119	3 269	7 388
15	70-75	1 943	1 913	3 856
16	75+	1 277	1 914	3 191
Jumlah		154 338	157 041	311 379

Sumber : Proyeksi Penduduk BPS

Source : Population Projections BPS

Tabel
Table 3.3

Jumlah Penduduk Menurut Jenis Kelamin
di Kecamatan Sukmajaya Tahun 2018
Number of Population by Sex
in Sukmajaya District, 2018

No	Kelurahan	Laki-laki	Perempuan	Jumlah
(1)	(2)	(3)	(4)	(5)
1	Sukmajaya	15 556	15 635	30 366
2	Tirtajaya	10 094	9 902	18 976
3	Mekarjaya	29 705	30 513	59 848
4	Abadijaya	29 998	30 259	60 406
5	Baktijaya	29 205	29 416	57 973
6	Cisalak	8 787	8 647	17 354
Jumlah		123 345	124 372	244 923

Sumber : Dinas Kependudukan dan Pencatatan Sipil
Source :

Tabel
Table 3.4

**Jumlah Penduduk Menurut Jenis Pekerjaan Utama
di Kecamatan Sukmajaya Tahun 2018**
*Number of Inhabitant by Kind of Main Work
in Sukmajaya District, 2018*

No	Kelurahan	Pertani/Peternak	Wiraswasta	Pengrajin /Industri Kecil	Buruh	Perdagangan
(1)	(2)	(3)	(4)	(5)	(6)	(7)
1	Sukmajaya	2	1 658	1	1 093	128
2	Tirtajaya	4	1 216	1	439	89
3	Mekarjaya	7	3 398	3	814	185
4	Abadijaya	5	4 278	-	1 205	579
5	Baktijaya	3	3 802	2	891	124
6	Cisalak	1	1 291	2	457	184
Jumlah		22	15 643	9	4 899	1 289

Sumber : Dinas Kependudukan dan Pencatatan Sipil
Source :

Tabel
Table 3.4

**Jumlah Penduduk Menurut Jenis Pekerjaan Utama
di Kecamatan Sukmajaya Tahun 2018**
*Number of Inhabitant by Kind of Main Work
in Sukmajaya District, 2018*

Lanjutan

No	Kelurahan	Karyawan	PNS/TNI/ POLRI	Pensiunan Purna- wirawan	Lainnya Konstruksi Transportasi	Jumlah
(1)	(2)	(3)	(4)	(5)	(6)	(7)
1	Sukmajaya	6 498	933	347	702	8 480
2	Tirtajaya	4 595	719	103	327	5 744
3	Mekarjaya	14 523	1 985	1 914	1 103	19 525
4	Abadijaya	12 971	1 589	1 308	1 108	16 976
5	Baktijaya	13 763	1 692	1 670	1 073	18 198
6	Cisalak	3 695	416	295	262	4 668
Jumlah		56 045	7 334	5 637	4 575	73 591

Sumber : Dinas Kependudukan dan Pencatatan Sipil
Source :

Tabel 3.5 Jumlah Kelahiran dan Kematian Menurut Jenis Kelamin di Kecamatan Sukmajaya Tahun 2018
Number of Birth and Death by Sex in Sukmajaya District, 2018

No	Kelurahan	Lahir			Mati		
		Laki-laki	Perempuan	Jumlah	Laki-laki	Perempuan	Jumlah
(1)	(2)	(3)	(4)	(5)	(6)	(7)	(8)
1	Sukmajaya	208	185	393	112	75	187
2	Tirtajaya	151	153	304	54	36	90
3	Mekarjaya	341	309	650	210	119	329
4	Abadijaya	344	381	725	229	156	385
5	Baktijaya	383	342	725	199	114	313
6	Cisalak	119	114	233	58	60	118
Jumlah		1 546	1 484	3 030	862	560	1 422

Sumber : Dinas Kependudukan dan Pencatatan Sipil
Source :

Tabel 3.6
Table

Jumlah Penduduk Datang dan Pindah Menurut
di Kecamatan Sukmajaya Tahun 2018

Number of Population Come and Move by Sex
in Sukmajaya District, 2018

No	Kelurahan	Datang			Pindah		
		Laki-laki	Perempuan	Jumlah	Laki-laki	Perempuan	Jumlah
(1)	(2)	(3)	(4)	(5)	(6)	(7)	(8)
1	Sukmajaya	309	370	679	219	229	448
2	Tirtajaya	224	258	482	117	114	231
3	Mekarjaya	395	432	827	580	550	1 130
4	Abadijaya	397	389	786	556	545	1 101
5	Baktijaya	363	442	805	507	501	1 008
6	Cisalak	121	149	270	177	199	376
Jumlah		1 809	2 040	3 849	2 156	2 138	4 294

Sumber : Dinas Kependudukan dan Pencatatan Sipil

Source :

Tabel 3.7
Table Jumlah Penduduk Menurut Kewarganegaraan Asing
di Kecamatan Sukmajaya Tahun 2018
*Number of Population by Foreign Civic
in Sukmajaya District, 2018*

No	Kelurahan	Cina			Asing lainnya		
		Laki-laki	Perempuan	Jumlah	Laki-laki	Perempuan	Jumlah
(1)	(2)	(3)	(4)	(5)	(6)	(7)	(8)
1	Sukmajaya	-	-	-	8	1	9
2	Tirtajaya	-	-	-	3	2	5
3	Mekarjaya	-	-	-	75	41	116
4	Abadijaya	-	-	-	4	1	5
5	Baktijaya	-	-	-	11	4	15
6	Cisalak	-	-	-	-	-	-
Jumlah		-	-	-	101	49	150

Sumber : Dinas Kependudukan dan Pencatatan Sipil

Source :

Tabel 3.8
Table

**Jumlah Penduduk Menurut Tingkat Pendidikan
di Kecamatan Sukmajaya Tahun 2018**
*Number of Population by Educational Degree
in Sukmajaya District, 2018*

No	Kelurahan	Belum Sekolah	Tdk tamat SD/ sederajat	Tamat				
				SD	SLTP	SLTA	Aka- demi	Univer- sitas
(1)	(2)	(3)	(4)	(5)	(6)	(7)	(8)	(9)
1	Sukmajaya	6 562	2 829	2 447	2 812	11 117	1 458	3 966
2	Tirtajaya	4 398	1 952	1 972	1 889	6 346	818	2 621
3	Mekarjaya	12 040	5 577	3 610	5 199	22 130	3 337	8 325
4	Abadijaya	10 530	5 159	5 093	5 474	25 388	2 842	5 771
5	Baktijaya	11 626	4 832	4 611	5 553	22 060	3 365	6 574
6	Cisalak	3 117	1 536	1 540	1 927	7 075	684	1 555
Jumlah		48 273	21 885	19 273	22 854	94 116	12 504	28 812

Sumber : Dinas Kependudukan dan Pencatatan Sipil
Source :

Tabel
Table 3.9

**Jumlah Penduduk Menurut Jenis Cacat
di Kecamatan Sukmajaya Tahun 2017**
*Number of Population by Kind of Defect
in Sukmajaya District, 2017*

No	Kelurahan	Tuna					Cacat Mental
		Rungu	Netra	Grahitita	Daksa	Wicara	
(1)	(2)	(3)	(4)	(5)	(6)	(7)	(8)
1	Sukmajaya	1	1	1	3	-	-
2	Tirtajaya	-	-	1	-	-	-
3	Mekarjaya	3	2	-	6	-	-
4	Abadijaya	-	-	-	-	-	-
5	Baktijaya	3	10	7	-	-	44
6	Cisalak	-	5	-	3	-	2
Jumlah		7	18	9	12	-	46

Sumber : Kantor Kelurahan di Kecamatan Sukmajaya

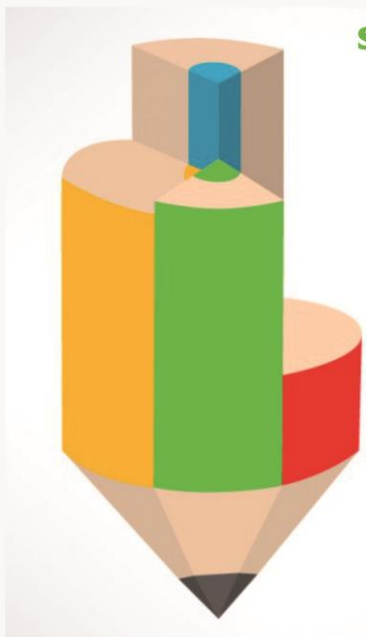
Source : Village Office at District of Sukmajaya

BAB IV

PENDIDIKAN

<https://depokkoleksi.blogspot.com>

**Jumlah Sekolah Menurut
Status Sekolah di Kecamatan Sukmajaya
Tahun 2018**



72 SD NEGERI 53
SWASTA 19

66 TK NEGERI 0
SWASTA 66

23 SLTP NEGERI 4
SWASTA 19

21 SLTA NEGERI 2
SWASTA 19



**BADAN PUSAT STATISTIK
KOTA DEPOK**

<https://depokkota.bps.go.id>

Tabel 4.1
Table

**Jumlah Gedung Sekolah Menurut Status Sekolah
di Kecamatan Sukmajaya Tahun 2018**
*Number of School Building by School Attendance
in Sukmajaya District, 2018*

No	Kelurahan	Negeri				Swasta			
		TK	SD	SLTP	SLTA/SMK	TK	SD	SLTP	SLTA/SMK
(1)	(2)	(3)	(4)	(5)	(6)	(8)	(9)	(10)	
1	Sukmajaya	-	5	-	1	12	6	4	1
2	Tirtajaya	-	1	-	-	6	1	2	1
3	Mekarjaya	-	16	2	-	12	5	2	2
4	Abadijaya	-	15	-	1	15	4	5	12
5	Baktijaya	-	11	2	-	18	2	4	2
6	Cisalak	-	5	-	-	3	1	2	1
Jumlah		-	53	4	2	66	19	19	19

Sumber : Dinas Pendidikan Kota Depok
Source : Education Department City of Depok

Tabel 4.2
Table

**Jumlah Sekolah Menurut Status Sekolah
di Kecamatan Sukmajaya Tahun 2018**
*Number of Schools by School Attendance
in Sukmajaya District, 2018*

No	Kelurahan	Negeri				Swasta			
		TK	SD	SLTP	SLTA/SMK	TK	SD	SLTP	SLTA/SMK
(1)	(2)	(3)	(4)	(5)	(6)	(8)	(9)	(10)	
1	Sukmajaya	-	5	-	1	12	6	4	1
2	Tirtajaya	-	1	-	-	6	1	2	1
3	Mekarjaya	-	16	2	-	12	5	2	2
4	Abadijaya	-	15	-	1	15	4	5	12
5	Baktijaya	-	11	2	-	18	2	4	2
6	Cisalak	-	5	-	-	3	1	2	1
Jumlah		-	53	4	2	66	19	19	19

Sumber : Dinas Pendidikan Kota Depok
Source : Education Department City of Depok

Tabel 4.3
Table **Jumlah Murid dan Guru Sekolah Dasar Negeri dan Swasta di Kecamatan Sukmajaya Tahun 2018**
Number of Students and Teachers in State and Private in Sukmajaya District, 2018

No	Kelurahan	Negeri		Swasta		Jumlah	
		Murid	Guru	Murid	Guru	Murid	Guru
(1)	(2)	(3)	(4)	(5)	(6)	(7)	(8)
1	Sukmajaya	2 260	77	2 425	153	4 685	230
2	Tirtajaya	558	17	656	24	1 214	41
3	Mekarjaya	4 671	166	1 479	86	6 150	252
4	Abadijaya	5 029	152	433	30	5 462	182
5	Baktijaya	3 288	108	428	17	3 716	125
6	Cisalak	1 790	61	208	5	1 998	66
Jumlah		17 596	581	5 629	315	23 225	896

Sumber : Dinas Pendidikan Kota Depok
Source : Education Department City of Depok

Tabel
Table 4.4

**Jumlah Murid dan Guru SLTP Negeri dan Swasta
di Kecamatan Sukmajaya Tahun 2018**
*Number of Students and Teachers in State and Private
in Sukmajaya District, 2018*

No	Kelurahan	Negeri		Swasta		Jumlah	
		Murid	Guru	Murid	Guru	Murid	Guru
(1)	(2)	(3)	(4)	(5)	(6)	(7)	(8)
1	Sukmajaya	-	-	493	40	493	40
2	Tirtajaya	-	-	257	12	257	12
3	Mekarjaya	1 771	62	1 491	47	3 262	109
4	Abadijaya	-	-	1 283	67	1 283	67
5	Baktijaya	1 778	51	381	30	2 159	81
6	Cisalak	-	-	215	11	215	11
Jumlah		3 549	113	4 120	207	7 669	320

Sumber : Dinas Pendidikan Kota Depok

Source : Education Department City of Depok

Tabel 4.5
Table Jumlah Murid dan Guru Sekolah Lanjutan Tingkat Atas
 di Kecamatan Sukmajaya Tahun 2018
*Number of Students and Teachers in State and Private
 in Sukmajaya District, 2018*

No	Kelurahan	Negeri		Swasta		Jumlah	
		Murid	Guru	Murid	Guru	Murid	Guru
(1)	(2)	(3)	(4)	(5)	(6)	(7)	(8)
1	Sukmajaya	1 227	56	609	14	1 836	70
2	Tirtajaya	-	-	335	19	335	19
3	Mekarjaya	-	-	766	29	766	29
4	Abadijaya	2 275	84	2 440	123	4 715	207
5	Baktijaya	-	-	391	20	391	20
6	Cisalak	-	-	213	13	213	13
Jumlah		3 502	140	4 754	218	9 256	358

Sumber : Dinas Pendidikan Kota Depok

Source : Education Department City of Depok

BAB V
KESEHATAN
&
KB

<https://depokkota.bps.go.id>

Tabel 5.1
Table

**Jumlah Tempat Pelayanan Kesehatan
di Kecamatan Sukmajaya Tahun 2018**
*Number of Health Services
in Sukmajaya District, 2018*

No	Kelurahan	Rumah Sakit	Puskes- mas	Pos Yandu	Apotek	Poliklinik	Jumlah
(1)	(2)	(3)	(4)	(5)	(6)	(7)	(8)
1	Sukmajaya	1	1	13	4	3	20
2	Tirtajaya	-	-	11	1	2	14
3	Mekarjaya	-	1	27	7	11	42
4	Abadijaya	1	1	32	12	15	54
5	Baktijaya	1	1	29	4	4	39
6	Cisalak	1	-	14	-	1	16
Jumlah		4	4	126	28	23	185

Sumber : Kantor Kelurahan di Kecamatan Sukmajaya

Source : Village Office at District of Sukmajaya

**Jumlah Tenaga Pelayanan Kesehatan
di Kecamatan Sukmajaya Tahun 2018**
*Number of Health Services
in Sukmajaya District, 2018*

Tabel 5.2
Table

No	Kelurahan	Dokter			Bidan	Perawat	Jumlah
		Umum	Gigi	Spesialis			
(1)	(2)	(3)	(4)	(5)	(6)	(7)	
1	Sukmajaya	1	1	-	3	-	5
2	Tirtajaya	1	1	-	3	-	5
3	Mekarjaya	6	4	-	3	-	13
4	Abadijaya	8	5	-	11	-	24
5	Baktijaya	7	3	-	8	-	18
6	Cisalak	4	-	-	2	-	6
Jumlah		27	14	-	30	-	71

Sumber : Kantor Kelurahan di Kecamatan Sukmajaya
Source : Village Office at District of Sukmajaya

Tabel
Table 5.3

**Jumlah Balita yang Mendapat Imunisasi
di Kecamatan Sukmajaya Tahun 2018**

*Number of Children Under Five Years Old
in Sukmajaya District, 2018*

No	Kelurahan	BCG	DPT			Polio				Campak	Jumlah
			I	II	III	I	II	III	IV		
(1)	(2)	(3)	(4)	(5)	(6)	(7)	(8)	(9)	(10)	(11)	(12)
1	Sukmajaya	698	731	-	-	-	-	-	699	695	5 760
2	Tirtajaya	-	-	-	-	-	-	-	-	-	-
3	Mekarjaya	1 982	1 909	-	-	-	-	-	1 844	1 872	13 691
4	Abadijaya	1 817	1 826	-	-	-	-	-	1 809	1 804	14 041
5	Bakti jaya	1 363	1 385	-	-	-	-	-	1 355	1 341	11 695
6	Cisalak	-	-	-	-	-	-	-	-	-	-
Jumlah		5 860	5 851	-	-	-	-	-	5 707	5 712	45 187

Sumber : Dinas Kesehatan Kota Depok

Source : Health Department City of Depok

Tabel
Table 5.4

Target dan Realisasi Peserta KB
di Kecamatan Sukmajaya Tahun 2018
Target and Realization of KB Participants
in Sukmajaya District, 2017

No	Kelurahan	Target	Realisasi	Persentase
(1)	(2)	(3)	(4)	(5)
1	Sukmajaya	1 726	4 457	258 %
2	Tirtajaya	3 362	2 189	65 %
3	Mekarjaya	6 581	8 977	136 %
4	Abadijaya	6 476	8 718	134 %
5	Baktijaya	6 607	6 914	104 %
6	Cisalak	1 790	2 140	119 %
Jumlah		26 542	33 395	-

Sumber : Dinas Perlindungan Anak, Pemberdayaan Masyarakat dan Keluarga
Source :

Tabel
Table 5.5

**Jumlah Pasangan Usia Subur Akseptor KB Menurut
di Kecamatan Sukmajaya Tahun 2018**
*Number Of Fertile Age Couples KB According Acceptors
in Sukmajaya District, 2017*

No	Kelurahan	Akseptor KB							Jumlah
		IUD	Pil	Sun- tik	Kon- dom	MOP	MOW	Im- plant	
(1)	(2)	(3)	(4)	(5)	(6)	(7)	(8)	(9)	(10)
1	Sukmajaya	660	1 378	1 610	59	42	71	98	3 918
2	Tirtajaya	498	590	871	46	13	23	68	2 109
3	Mekarjaya	2 312	1 330	2 187	183	32	292	667	7 003
4	Abadijaya	2 462	1 878	2 090	176	72	179	230	7 087
5	Baktijaya	1 813	1 798	2 035	232	31	228	287	6 424
6	Cisalak	473	526	794	31	19	136	56	2 035
Jumlah		7 720	7 500	9 587	727	209	929	1 406	28 576

Sumber : Dinas Perlindungan Anak, Pemberdayaan Masyarakat dan Keluarga
Source : FeAs Family Planning at District of Sukmajaya

Tabel
Table 5.6

**Jumlah Akseptor Menurut Kelompok Umur
di Kecamatan Sukmajaya Tahun 2018**
*Number of Acceptor by Age Group
in Sukmajaya District, 2018*

No	Kelurahan	15-19	20-29	30-49	Jumlah
(1)	(2)	(3)	(4)	(5)	(7)
1	Sukmajaya	39	1 175	2 703	3 917
2	Tirtajaya	21	633	1 455	2 109
3	Mekarjaya	70	2 101	4 832	7 003
4	Abadijaya	71	2 126	4 890	7 087
5	Baktijaya	64	1 927	4 433	6 424
6	Cisalak	20	611	1 404	2 035
Jumlah		285	8 573	19 717	28 575

Sumber : Dinas Perlindungan Anak, Pemberdayaan Masyarakat dan Keluarga
Source :

Tabel
Table 5.7

**Jumlah Pasangan Usia Subur Bukan Akseptor KB
di Kecamatan Sukmajaya Tahun 2018**
*Number of Fertile Age Couples Not Acceptors KB
in Sukmajaya District, 2018*

No	Kelurahan	Hamil	Ingin Anak	Lainnya (Ingin Anak Ditunda & Tidak Ingin Anak)	Jumlah
(1)	(2)	(3)	(4)	(5)	(6)
1	Sukmajaya	194	692	534	1 420
2	Tirtajaya	86	384	255	725
3	Mekarjaya	141	1 332	959	2 432
4	Abadijaya	326	1 322	813	2 461
5	Baktijaya	218	1 220	830	2 268
6	Cisalak	122	203	363	688
Jumlah		1 087	5 153	3 754	9 994

Sumber : Dinas Perlindungan Anak, Pemberdayaan Masyarakat dan Keluarga
Source :

BAB VI

AGAMA

<https://depokkota.bps.go.id>

Tabel
Table 6.1

**Jumlah Sarana Peribadatan
di Kecamatan Sukmajaya Tahun 2018**
*Number of Worship Place
in Sukmajaya District, 2017*

No	Kelurahan	Masjid	Musholla Langgar	Gereja	Pura	Wihara	Jumlah
(1)	(2)	(3)	(4)	(5)	(6)	(7)	(8)
1	Sukmajaya	13	14	-	-	-	27
2	Tirtajaya	5	14	-	-	-	19
3	Mekarjaya	23	19	3	-	-	45
4	Abadijaya	26	22	4	1	-	53
5	Baktijaya	17	34	1	-	-	52
6	Cisalak	10	15	2	-	-	27
Jumlah		94	118	10	1	-	223

Sumber : Kantor Kelurahan di Kecamatan Sukmajaya

Source : Village Office at District of Sukmajaya

Tabel
Table 6.2

**Jumlah Penduduk Menurut Agama yang Dianut
di Kecamatan Sukmajaya Tahun 2018**
*Number of Population by Religion
in Sukmajaya District, 2018*

No	Kelurahan	Islam	Kristen		Hindu	Buddha	Lainnya	Jumlah
			Katolik	Protestan				
(1)	(2)	(3)	(4)	(5)	(6)	(7)	(8)	(9)
1	Sukmajaya	28 594	509	1 846	68	164	10	31 191
2	Tirtajaya	18 408	319	1 179	29	61	-	19 996
3	Mekarjaya	53 221	1 354	4 278	104	249	12	60 218
4	Abadijaya	54 473	1 056	4 389	80	259	0	60 257
5	Baktijaya	52 716	1 231	4 398	55	209	12	58 621
6	Cisalak	15 304	379	1 504	9	182	56	17 434
Jumlah		223 716	4 848	17 594	345	1 124	90	247 717

Sumber : Dinas Kependudukan dan Pencatatan Sipil

Source :

Tabel
Table 6.3

Jumlah Nikah, Talak, Cerai dan Rujuk
di Kecamatan Sukmajaya Tahun 2018
Number of Marriages, Divorces and Reconciliations
in Sukmajaya District, 2018

No	Kelurahan	Nikah	Talak	Cerai	Rujuk
(1)	(2)	(3)	(4)	(5)	(6)
1	Sukmajaya	122	-	-	-
2	Tirtajaya	71	-	-	-
3	Mekarjaya	488	-	-	-
4	Abadijaya	292	-	-	-
5	Baktijaya	260	-	-	-
6	Cisalak	64	-	-	-
Jumlah		1 297	-	-	-

Sumber : Kantor Urusan Agama di Kecamatan Sukmajaya

Source : Office of Religious Affairs at District of Sukmajaya

Tabel
Table 6.4

**Jumlah Sekolah di Lingkungan Departemen Agama
di Kecamatan Sukmajaya Tahun 2018**

*Number of Schools Under The Ministry of Religious Affairs
in Sukmajaya District, 2017*

No	Kelurahan	Ibtidaiyah	Tsanawiyah	Aliyah	Jumlah
(1)	(2)	(3)	(4)	(5)	(6)
1	Sukmajaya	1	-	-	1
2	Tirtajaya	2	2	1	5
3	Mekarjaya	1	1	-	2
4	Abadijaya	1	-	-	1
5	Baktijaya	4	3	1	8
6	Cisalak	1	1	-	2
Jumlah		10	7	2	19

Sumber : Kantor Kementrian Agama Kota Depok

Source :

Tabel
Table 6.5

Jumlah Murid dan Guru pada Sekolah Agama di Lingkungan
di Kecamatan Sukmajaya Tahun 2018

*Number of Schools Under The Ministry of Religious Affairs
in Sukmajaya District, 20187*

No	Kelurahan	Madrasah		Tsanawiyah		Aliyah		Jumlah	
		Murid	Guru	Murid	Guru	Murid	Guru	Murid	Guru
(1)	(2)	(3)	(4)	(5)	(6)	(7)	(8)	(9)	(10)
1	Sukmajaya	189	16	-	-	-	-	189	16
2	Tirtajaya	405	22	246	23	58	4	709	49
3	Mekarjaya	158	16	43	9	-	-	201	25
4	Abadijaya	269	16	-	-	-	-	269	16
5	Baktijaya	996	65	1 194	86	69	17	2 259	168
6	Cisalak	175	8	90	12	-	-	265	20
Jumlah		2 192	143	1 573	130	127	21	3 892	294

Sumber : Kantor Kementerian Agama Kota Depok

Source :

BAB VII

SOSIAL LAINNYA

<https://depokkota.bps.go.id>

Tabel 7.1
Table

**Jumlah Gangguan Kamtibmas Menurut Jenisnya
di Kecamatan Sukmajaya Tahun 2018**
*Number of Security Interference by Kind of Interference
in Sukmajaya District, 2018*

No	Kelurahan	Keba- karan	Peni- puan	Pengru- sakan	Pengge- lapan	Temu Mayat
(1)	(2)	(3)	(4)	(5)	(6)	(7)
1	Sukmajaya	-	-	-	-	-
2	Tirtajaya	-	-	-	-	-
3	Mekarjaya	-	1	-	-	-
4	Abadijaya	2	-	-	-	-
5	Baktijaya	-	-	-	-	-
6	Cisalak	-	-	-	-	-
Jumlah		1	1	-	-	-

Sumber : Polres Kota Depok
Source : The Police Resort City of Depok

Tabel 7.1
Table

**Jumlah Gangguan Kamtibmas Menurut Jenisnya
di Kecamatan Sukmajaya Tahun 2016**
*Number of Security Interference by Kind of Interference
in Sukmajaya District, 2018*

Lanjutan

No	Kelurahan	Pencurian			Keke- rasan	Peng- aniayaan	Lain- lain
		Ken- daraan	Ri- ngan	Be- rat			
(1)	(2)	(8)	(9)	(10)	(11)	(12)	(13)
1	Sukmajaya	-	-	2	-	1	-
2	Tirtajaya	-	-	1	-	-	-
3	Mekarjaya	-	-	-	-	2	-
4	Abadijaya	-	-	-	-	-	-
5	Baktijaya	-	-	3	-	3	-
6	Cisalak	-	-	1	-	-	-
Jumlah		-	-	7	1	6	-

Sumber : Polres Kota Depok
Source : The Police Resort City of Depok

Tabel 7.2
Table

**Jumlah Organisasi Menurut Jenisnya dan Anggotanya
di Kecamatan Sukmajaya Tahun 2018**
*Number of Organization by Kind and Member Organization
in Sukmajaya District, 2018*

No	Kelurahan	Kesenian		Olah Raga		Karang Taruna		Lain-lain	
		Jum- lah	Ang- gota	Jum- lah	Ang- gota	Jum- lah	Ang- gota	Jum- lah	Ang- gota
(1)	(2)	(3)	(4)	(5)	(6)	(7)	(8)	(9)	(10)
1	Sukmajaya	-	-	-	-	-	-	-	-
2	Tirtajaya	-	-	-	-	-	-	-	-
3	Mekarjaya	-	-	-	-	-	-	-	-
4	Abadijaya	-	-	-	-	-	-	-	-
5	Baktijaya	-	-	-	-	-	-	-	-
6	Cisalak	-	-	-	-	-	-	-	-
Jumlah		-	-	-	-	-	-	-	-

Sumber : Kantor Kelurahan di Kecamatan Sukmajaya
Source : Village Office at District of Sukmajaya

Tabel 7.3
Table

**Jumlah Keanggotaan Pramuka Menurut Tingkatannya
di Kecamatan Sukmajaya Tahun 2016**
*Number of Scout Member by Scout Level
in Sukmajaya District, 2016*

No	Kelurahan	Siaga		Penggalang		Penegak		Pandega	
		Putra	Putri	Putra	Putri	Putra	Putri	Putra	Putri
(1)	(2)	(3)	(4)	(5)	(6)	(7)	(8)	(9)	(10)
1	Sukmajaya	730	770	673	825	-	-	2	2
2	Tirtajaya	132	178	183	223	8	13	-	-
3	Mekarjaya	1 375	1 479	1 523	1 327	15	20	3	2
4	Abadijaya	978	287	1 027	1 223	8	13	-	-
5	Baktijaya	793	239	983	1 032	-	-	-	-
6	Cisalak	327	215	425	726	4	13	-	-
Jumlah		4 335	5 574	4 814	5 356	35	59	5	4

Sumber : Kwaran Kecamatan Sukmajaya

Tabel
Table 7.3

**Jumlah Keanggotaan Pramuka Menurut Tingkatannya
di Kecamatan Sukmajaya Tahun 2016**
*Number of Scout Member by Scout Level
in Sukmajaya District, 2016*

Lanjutan

No	Kelurahan	Andalan		Pembina		Mabigus		Jumlah	
		Putra	Putri	Putra	Putri	Putra	Putri	Putra	Putri
(1)	(2)	(11)	(12)	(13)	(14)	(15)	(16)	(17)	(18)
1	Sukmajaya	3	4	13	11	7	4	467	549
2	Tirtajaya	2	3	10	11	4	6	446	510
3	Mekarjaya	8	7	20	21	8	12	825	935
4	Abadijaya	1	3	13	13	8	5	410	587
5	Bakti Jaya	2	3	11	11	7	4	426	514
6	Cisalak	2	2	12	12	7	5	325	483
Jumlah		18	22	79	79	41	36	2 899	3 578

Sumber : Kwaran Kecamatan Sukmajaya

BAB VIII

PERTANIAN

<https://depokkota.bps.go.id>

Tabel 8.1
Table

**Luas Panen, Hasil Per-Hektar dan Produksi Padi Sawah
di Kecamatan Sukmajaya Tahun 2018**
*Harvested Area, Production (Ha) and Paddy Production
in Sukmajaya District, 2018*

No	Kelurahan	Luas Panen (Ha)	Hasil Per Hektar (Ton/Ha)	Produksi (Ton)
(1)	(2)	(3)	(4)	(5)
1	Sukmajaya	-	-	-
2	Tirtajaya	-	-	-
3	Mekarjaya	-	-	-
4	Abadijaya	-	-	-
5	Baktijaya	-	-	-
6	Cisalak	-	-	-
Jumlah		-	-	-

Sumber : Dinas Pertanian dan Peternakan Kota Depok

Source :

Tabel 8.2
Table

Luas Panen, Hasil Per-Hektar dan Produksi Palawija

di Kecamatan Sukmajaya Tahun 2018

*Harvested Area, Production (Ha) and Palawija Production
in Sukmajaya District, 2018*

No	Kelurahan	Jagung			Ubi Kayu			Ubi Jalar		
		Luas Panen	Hasil/ Ha	Pro-duksi	Luas Panen	Hasil /Ha	Pro-duksi	Luas Panen	Hasil /Ha	Pro-duksi
(1)	(2)	(3)	(4)	(5)	(6)	(7)	(8)	(9)	(10)	(11)
1	Sukmajaya	-	-	-	-	-	-	-	-	-
2	Tirtajaya	-	-	-	-	-	-	-	-	-
3	Mekarjaya	-	-	-	-	-	-	-	-	-
4	Abadijaya	-	-	-	-	-	-	-	-	-
5	Baktijaya	-	-	-	-	-	-	-	-	-
6	Cisalak	-	-	-	-	-	-	-	-	-
Jumlah		-	-	-	-	-	-	-	-	-

Sumber : Dinas Pertanian dan Peternakan Kota Depok

Source :

Tabel 8.2
Table

**Luas Panen, Hasil Per-Hektar dan Produksi Palawija
di Kecamatan Sukmajaya Tahun 2018**
*Harvested Area, Production (Ha) and Palawija Production
in Sukmajaya District, 2018*

Lanjutan

No	Kelurahan	Kacang Tanah			Kacang Kedelai			Kacang Hijau		
		Luas Panen	Hasil/ Ha	Pro-duksi	Luas Panen	Hasil /Ha	Pro-duksi	Luas Panen	Hasil /Ha	Pro-duksi
(1)	(2)	(12)	(13)	(14)	(15)	(16)	(17)	(18)	(19)	(20)
1	Sukmajaya	-	-	-	-	-	-	-	-	-
2	Tirtajaya	-	-	-	-	-	-	-	-	-
3	Mekarjaya	-	-	-	-	-	-	-	-	-
4	Abadijaya	-	-	-	-	-	-	-	-	-
5	Baktijaya	-	-	-	-	-	-	-	-	-
6	Cisalak	-	-	-	-	-	-	-	-	-
Jumlah		-	-	-	-	-	-	-	-	-

Sumber : Dinas Pertanian dan Peternakan Kota Depok

Source :

Tabel 8.3
Table

Luas Panen Sayur-Sayuran (Ha)
di Kecamatan Sukmajaya Tahun 2018
Harvested Area of Vegetables (Ha)
in Sukmajaya District, 2018

No	Kelurahan	Kacang Panjang	Cabe	Tomat	Te-rong	Bun-cis	Men-timun	Labu Siam	Kang-kung	Bayam
(1)	(2)	(3)	(4)	(5)	(6)	(7)	(8)	(9)	(10)	(11)
1	Sukmajaya	-	-	-	-	-	-	-	-	-
2	Tirtajaya	-	-	-	-	-	-	-	-	-
3	Mekar jaya	-	-	-	-	-	-	-	-	-
4	Abadijaya	-	-	-	-	-	-	-	-	-
5	Baktijaya	-	-	-	-	-	-	-	-	-
6	Cisalak	-	-	-	-	-	-	-	-	-
Jumlah		-	-	-	-	-	-	-	-	-

Sumber : Dinas Pertanian dan Peternakan Kota Depok

Source :

Tabel 8.4
Table

Produksi Sayur-Sayuran (Kg)
di Kecamatan Sukmajaya Tahun 2018
Production of Vegetables (Kg)
in Sukmajaya District, 2018

No	Kelurahan	Kacang Panjang	Cabe	Tomat	Te-rong	Bun-cis	Men-timun	Labu Siam	Kang-kung	Bayam
(1)	(2)	(3)	(4)	(5)	(6)	(7)	(8)	(9)	(10)	(11)
1	Sukmajaya	-	-	-	-	-	-	-	-	-
2	Tirtajaya	-	-	-	-	-	-	-	-	-
3	Mekarjaya	-	-	-	-	-	-	-	-	-
4	Abadijaya	-	-	-	-	-	-	-	-	-
5	Bakt jaya	-	-	-	-	-	-	-	-	-
6	Cisalak	-	-	-	-	-	-	-	-	-
Jumlah		-	-	-	-	-	-	-	-	-

Sumber : Dinas Pertanian dan Peternakan Kota Depok

Source :

Tabel
Table 8.5

Produksi Buah-Buahan (Ton)
di Kecamatan Sukmajaya Tahun 2018
Production of Fruits (Ton)
in Sukmajaya District, 2018

No	Kelurahan	Jeruk		Alpu- kat	Duri- an	Du- ku	Jambu			Ne- nas
		Nipis	Siam				Biji	Air	Bol	
(1)	(2)	(3)	(4)	(5)	(6)	(7)	(8)	(9)	(10)	(11)
1	Sukmajaya	-	-	-	-	-	-	-	-	-
2	Tirtajaya	-	-	-	-	-	-	-	-	-
3	Mekar jaya	-	-	-	-	-	-	-	-	-
4	Abadijaya	-	-	-	-	-	-	-	-	-
5	Baktijaya	-	-	-	-	-	-	-	-	-
6	Cisalak	-	-	-	-	-	-	-	-	-
Jumlah		-	-	-	-	-	-	-	-	-

Sumber : Dinas Pertanian dan Peternakan Kota Depok

Source :

Produksi Buah-Buahan (Ton)
di Kecamatan Sukmajaya Tahun 2018
Production of Fruits (Ton)
in Sukmajaya District, 2018

Tabel 8.5
Table

Lanjutan

No	Kelurahan	Mangga	Pepaya	Pisang	Ram- butan	Salak	Sawo	Belim- bing	Jumlah
(1)	(2)	(12)	(13)	(5)	(15)	(16)	(17)	(18)	(19)
1	Sukmajaya	-	-	-	-	-	-	-	-
2	Tirtajaya	-	-	-	-	-	-	-	-
3	Mekar jaya	-	-	-	-	-	-	-	-
4	Abadijaya	-	-	-	-	-	-	-	-
5	Baktijaya	-	-	-	-	-	-	-	-
6	Cisalak	-	-	-	-	-	-	-	-
Jumlah		-	-	-	-	-	-	-	-

Sumber : Dinas Pertanian dan Peternakan Kota Depok

Source :

BAB IX
PERHUBUNGAN
&
KOMUNIKASI

<https://depokkota.bps.go.id>

Tabel 9.1
Table

Panjang Jalan Menurut Jenis Permukaan
di Kecamatan Sukmajaya Tahun 2018
*Length of Roads by Surface Kind
in Sukmajaya District, 2018*

(Km)

No	Kelurahan	Aspal	Kerikil	Tanah	Tidak Dirinci	Jumlah
(1)	(2)	(3)	(4)	(5)	(6)	(7)
1	Sukmajaya	-	-	-	-	-
2	Tirtajaya	-	-	-	-	-
3	Mekar jaya	-	-	-	-	-
4	Abadijaya	-	-	-	-	-
5	Baktijaya	-	-	-	-	-
6	Cisalak	-	-	-	-	-
Jumlah		-	-	-	-	-

Sumber : Kantor Kelurahan di Kecamatan Sukmajaya

Source : Village Office at District of Sukmajaya

Tabel
Table 9.2

**Banyaknya Jembatan Menurut Jenisnya
di Kecamatan Sukmajaya Tahun 2018**
*Number of Bridge by Kind of Bridge
in Sukmajaya District, 2018*

No	Kelurahan	Beton	Besi	Bambu	Jumlah
(1)	(2)	(3)	(4)	(5)	(6)
1	Sukmajaya	-	-	-	-
2	Tirtajaya	-	-	-	-
3	Mekar jaya	-	-	-	-
4	Abadijaya	-	-	-	-
5	Baktijaya	-	-	-	-
6	Cisalak	-	-	-	-
Jumlah		-	-	-	-

Sumber : Kantor Kelurahan di Kecamatan Sukmajaya

Source : Village Office at District of Sukmajaya

Tabel 9.3
Table

**Jumlah Kendaraan Bermotor Menurut Jenisnya
di Kecamatan Sukmajaya Tahun 2018**
*Number of Motor Vehicles by Type of Motor Vehicles
in Sukmajaya District, 2018*

No	Kelurahan	Bus	Truk	Sedan	Bemo	Angkutan	Sepeda Motor	Jumlah
(1)	(2)	(3)	(4)	(5)	(6)	(7)	(8)	(9)
1	Sukmajaya	-	-	-	-	-	-	-
2	Tirtajaya	-	-	-	-	-	-	-
3	Mekarjaya	-	-	-	-	-	-	-
4	Abadijaya	-	-	-	-	-	-	-
5	Baktijaya	-	-	-	-	-	-	-
6	Cisalak	-	-	-	-	-	-	-
Jumlah		-	-	-	-	-	-	-

Sumber : Kantor Kelurahan di Kecamatan Sukmajaya

Source : Village Office at District of Sukmajaya

Tabel
Table 9.4

**Jumlah Kendaraan Tidak Bermotor Menurut Jenisnya
di Kecamatan Sukmajaya Tahun 2018**
*Number of Non Motor Vehicles by Type of Non Motor
in Sukmajaya District, 2018*

No	Kelurahan	Delman	Becak	Sepeda	Jumlah
(1)	(2)	(3)	(4)	(5)	(6)
1	Sukmajaya	-	-	-	-
2	Tirtajaya	-	-	-	-
3	Mekarjaya	-	-	-	-
4	Abadijaya	-	-	-	-
5	Baktijaya	-	-	-	-
6	Cisalak	-	-	-	-
Jumlah		-	-	-	-

Sumber : Kantor Kelurahan di Kecamatan Sukmajaya

Source : Village Office at District of Sukmajaya

Tabel
Table 9.5

**Jumlah Sarana Komunikasi menurut Jenisnya
di Kecamatan Sukmajaya Tahun 2018**
*Number of Communication Facilities by Kind of
in Sukmajaya District, 2018*

No	Kelurahan	Telepon	Radio	Televisi	Kantor Pos
(1)	(2)	(3)	(4)	(5)	(6)
1	Sukmajaya	-	-	-	-
2	Tirtajaya	-	-	-	-
3	Mekarjaya	-	-	-	-
4	Abadijaya	-	-	-	-
5	Baktijaya	-	-	-	-
6	Cisalak	-	-	-	-
Jumlah		-	-	-	-

Sumber : Kantor Kelurahan di Kecamatan Sukmajaya

Source : Village Office at District of Sukmajaya

Tabel
Table 9.6

**Jumlah Surat Pos Paket dan Paket yang Diterima dan
di Kecamatan Sukmajaya Tahun 2018**

*Packet Number of Post Mail and Which Received and
in Sukmajaya District, 2018*

No	Jenis Surat	Diterima Dari			Dikirim ke		
		Dalam Negeri	Luar Negeri	Jumlah	Dalam Negeri	Luar Negeri	Jumlah
(1)	(2)	(3)	(4)	(5)	(6)	(7)	(8)
1	Surat Pos Biasa	-	-	-	-	-	-
2	Surat Pos Kilat	-	-	-	-	-	-
3	Surat RLN	-	-	-	-	-	-
4	Pos Paket Biasa	-	-	-	-	-	-
5	Pos Paket Kilat	-	-	-	-	-	-
Jumlah		-	-	-	-	-	-

Sumber : PT. Pos dan Giro Kota Depok

Source : Post Office at District City of Depok

Tabel 9.7
Table

**Jumlah Surat Pos Paket dan Paket yang Diterima dan
di Kecamatan Sukmajaya Tahun 2018**
*Packet Number of Post Mail and Which Received and
in Sukmajaya District, 2018*

No	Sumber Pendapatan	Tahun 2018
(1)	(2)	(3)
1	Penjualan Benda Pos	292 441 000
2	Bea Pos Paket	2 683 736 582
3	Bea Wesel Pos	547 150 000
4	Bea Surat Pos	1 173 578 631
5	EMS Dok dan EMS Non Dok	512 682 368
6	Tabungan Negara	-
Jumlah		5 209 588 581

Sumber : PT. Pos dan Giro Kota Depok
Source : Post Office at District City of Depok

Tabel 9.8
Table

**Data Produksi Kantor Pos dan Giro
di Kecamatan Sukmajaya Tahun 2018**
*Production Data of Post and Giro Office
in Sukmajaya District, 2018*

No	Jenis Produksi	Jumlah Produksi	Nilai Produksi
(1)	(2)	(3)	(4)
1	Wesel Kirim	28 390	-
2	Wesel Bayar	14 508	-
3	EMS Dok	20 008	-
4	EMS Non Dok	2 798	-
5	Pembayaran Tabanas	-	-
Jumlah		65 704	-

Sumber : PT. Pos dan Giro Kota Depok
Source : Post Office at District City of Depok

BAB X

KEUANGAN

<https://depokkota.bps.go.id>

Tabel
Table 10.1

Perkembangan Pajak Bumi dan Bangunan
di Kecamatan Sukmajaya Tahun 2018
*Growth of Ground and Building Rent
in Sukmajaya District, 2018*

No	Tahun	Target	Realisasi	Persentase
(1)	(2)	(3)	(4)	(5)
1	2014	10 180 996 852	7 081 422 785	70%
2	2015	14 361 641 432	10 541 075 594	73%
3	2016	-	-	-
4	2017	17 411 235 926	21 047 973 640	120%
5	2018	19 790 741 523	20 929 847 612	105%

Sumber : Badan Keuangan Daerah

Source :

**Tabel
Table 10.2**

**Target dan Realisasi Penerimaan PBB Dirinci Per Desa
di Kecamatan Sukmajaya Tahun 2018**
*Target and Realization of PBB Revenue by Village
in Sukmajaya District, 2018*

No	Kelurahan	Target (000)	Realisasi (000)	Persentase (%)
(1)	(2)	(3)	(4)	(5)
1	Sukmajaya	3 437 125 199	3 636 965 221	105%
2	Tirtajaya	3 316 446 826	2 851 199 715	85%
3	Mekarjaya	5 840 473 555	6 580 919 127	112%
4	Abadijaya	2 445 937 456	2 493 511 285	101%
5	Baktijaya	3 019 424 019	3 069 919 051	101%
6	Cisalak	1 731 334 468	2 297 333 213	132%
Jumlah		19 790 741 523	20 929 847 612	-

Sumber : Badan Keuangan Daerah

Source :

Tabel
Table 10.3

**Jumlah Wajib Pajak dan Wajib Pajak Terbayar
di Kecamatan Sukmajaya Tahun 2018**
*Number of Tax Duty and Paid Tax Duty
in Sukmajaya District, 2018*

No	Kelurahan	Wajib Pajak	Wajib Pajak Terbayar	Persentase
(1)	(2)	(3)	(4)	(5)
1	Sukmajaya	10 031	7 277	72 %
2	Tirtajaya	9 389	6 245	66 %
3	Mekarjaya	13 931	11 117	79 %
4	Abadijaya	13 683	10 080	73 %
5	Baktijaya	13 808	10 209	73 %
6	Cisalak	4 102	3 142	76 %
Jumlah		64 944	48 070	-

Sumber : Badan Keuangan Daerah

Source :

Tabel
Table 10.4

Besarnya Biaya Proyek Menurut Asalnya
di Kecamatan Sukmajaya Tahun 2018
Number of Project Cost by Project Source
in Sukmajaya District, 2018

No	Kelurahan	Swadaya	Pemerintah	Jumlah
(1)	(2)	(3)	(4)	(5)
1	Sukmajaya	-	-	-
2	Tirtajaya	-	-	-
3	Mekarjaya	-	-	-
4	Abadijaya	-	-	-
5	Baktijaya	-	-	-
6	Cisalak	-	-	-
Jumlah		-	-	-

Sumber : Kantor Kecamatan Sukmajaya/Sie PMD Kecamatan Sukmajaya
Source : Sukmajaya District Office/ Sie PMD Sukmajaya District Office

BAB XI LAIN-LAIN

<https://depokkota.pps.go.id>

Tabel 11.1
Table

**Jumlah Bangunan Menurut Jenisnya
di Kecamatan Sukmajaya Tahun 2018**
*Number of Building by Kind of Building
in Sukmajaya District, 2018*

No	Kelurahan	Permanen	Semi Permanen	Tidak Permanen	Jumlah
(1)	(2)	(3)	(4)	(5)	(6)
1	Sukmajaya	11 801	-	-	11 801
2	Tirtajaya	9 949	-	-	9 949
3	Mekarjaya	16 324	-	-	16 324
4	Abadijaya	18 958	-	-	18 958
5	Baktijaya	16 775	-	-	16 775
6	Cisalak	4 807	-	-	4 807
Jumlah		78 614	-	-	78 614

Sumber :

Source :

Tabel
Table 11.2

Jumlah Pelanggan Listrik
di Kecamatan Sukmajaya Tahun 2018
Number of Electricity Customer
in Sukmajaya District, 2018

No	Kelurahan	Rumah Tangga	Non Rumah Tangga	Jumlah
(1)	(2)	(3)	(4)	(5)
1	Sukmajaya	9 024	-	9 024
2	Tirtajaya	5 582	-	5 582
3	Mekarjaya	18 277	-	18 277
4	Abadijaya	17 989	-	17 989
5	Baktijaya	17 529	-	17 529
6	Cisalak	5 140	-	5 140
Jumlah		73 541	-	73 541

Sumber : PT. PLN Kota Depok

Tabel
Table 11.3

**Jumlah Tempat Pemasaran
di Kecamatan Sukmajaya Tahun 2018**
*Number of Marketing Place
in Sukmajaya District, 2018*

No	Kelurahan / Villages	Pasar Supermarket	Warung Kedai Makanan Minuman	Toko Warung Sembako	Toko Warung Kelontong	Restoran Rumah Makan	Jumlah
(1)	(2)	(3)	(4)	(5)	(6)	(7)	(8)
1	Sukmajaya	10	358	283	21	23	695
2	Tirtajaya	11	285	213	7	58	574
3	Mekarjaya	17	537	556	498	23	1 631
4	Abadijaya	19	680	600	32	29	1 360
5	Baktijaya	13	633	529	13	11	1 199
6	Cisalak	6	260	170	49	9	494
Jumlah		76	2 753	2 351	620	153	5 953

Sumber : Kantor Kelurahan di Kecamatan Sukmajaya

Source : Village Office at District of Sukmajaya

Tabel 11.4
Table

**Jumlah Industri Besar Sedang dan Tenaga Kerja Dirinci
di Kecamatan Sukmajaya Tahun 2018**

*Number of Large and Medium Industry and Workers
in Sukmajaya District, 2018*

No	Kelurahan / Villages	Jumlah Industri / Total of Industries (unit)	Tenaga Kerja Workers Engaged (orang / person)
(1)	(2)	(3)	(4)
1	Sukmajaya	4	460
2	Tirtajaya	-	-
3	Mekarjaya	-	-
4	Abadijaya	2	276
5	Baktijaya	1	105
6	Cisalak	3	386
Jumlah / Total		9	1 227

Sumber : Kantor Kelurahan di Kecamatan Sukmajaya

Source : Village Office at District of Sukmajaya



Sensus
Penduduk
2020

DATA

Mencerdaskan Bangsa

- Enlighten The Nation -

<https://depokkota.bps.go.id>



Badan Pusat Statistik

Kota Depok

Statistics of Depok Municipality

Jl. Boulevard Kota Kembang, Cilodong Kota Depok

Telp. 021-7710370, Fax. 021-77825913

Email : bps3276@bps.go.id

ISBN 978-602-0925-64-4



9 786020 925844