

Katalog/Catalogue: 1102001.1111020
ISSN 2528-5254

KECAMATAN NISAM DALAM ANGKA

NISAM DISTRICT IN FIGURES 2024

Volume 27, 2024



**BADAN PUSAT STATISTIK
KABUPATEN ACEH UTARA**
BPS-STATISTICS ACEH UTARA REGENCY

Katalog/*Catalogue*: 1102001.1111020
ISSN 2528-5254

**KECAMATAN
NISAM
DALAM ANGKA**
NISAM DISTRICT IN FIGURES
2024
Volume 27, 2024

<https://acehutarakan.bps.go.id>



**BADAN PUSAT STATISTIK
KABUPATEN ACEH UTARA**
BPS-STATISTICS ACEH UTARA REGENCY



KECAMATAN NISAM DALAM ANGKA

Nisam District in Figures

2024

Volume 27, 2024

Katalog /*Catalogue*: 1102001.1111020

ISSN: 2528-5254

Nomor Publikasi/*Publication Number*: 11110.24031

Ukuran Buku/*Book Size*: 14,8 cm x 21 cm

Jumlah Halaman/*Number of Pages* : xxvi + 128 hal/*pages*

Penyusun Naskah/*Manuscript Drafter*:

BPS Kabupaten Aceh Utara

BPS-Statistics Aceh Utara Regency

Penyunting/*Editor*:

BPS Kabupaten Aceh Utara

BPS-Statistics Aceh Utara Regency

Pembuat Kover/*Cover Designer*:

BPS Kabupaten Aceh Utara

BPS-Statistics Aceh Utara Regency

Penerbit/*Publisher*

©BPS Kabupaten Aceh Utara/*BPS-Statistics Aceh Utara Regency*

Sumber Ilustrasi/*Illustration Source*: Freepik, Pikart BPS

Dilarang mereproduksi dan/atau menggandakan sebagian atau seluruh isi buku ini untuk tujuan komersial tanpa izin tertulis dari Badan Pusat Statistik Kabupaten Aceh Utara.
It is prohibited to reproduce and/or duplicate part or all of this book for commercial purpose without permission from BPS-Statistics Aceh Utara Regency.

TIM PENYUSUN/COMPILERS
KECAMATAN NISAM DALAM ANGKA
Nisam District in Figures
2024
Volume 27, 2024

Pengarah/Director
Andi Hardiyanto

Penanggung Jawab/Persons in Charge
Gestyan Ramadhan

Penyunting/Editors
Gestyan Ramadhan • Pinky Aulia Viradina

Pengolah Data dan Penulis Naskah/Data Processor and Writers
Gestyan Ramadhan • Pinky Aulia Viradina

Penata Letak/Layout Designers
Gestyan Ramadhan • Pinky Aulia Viradina

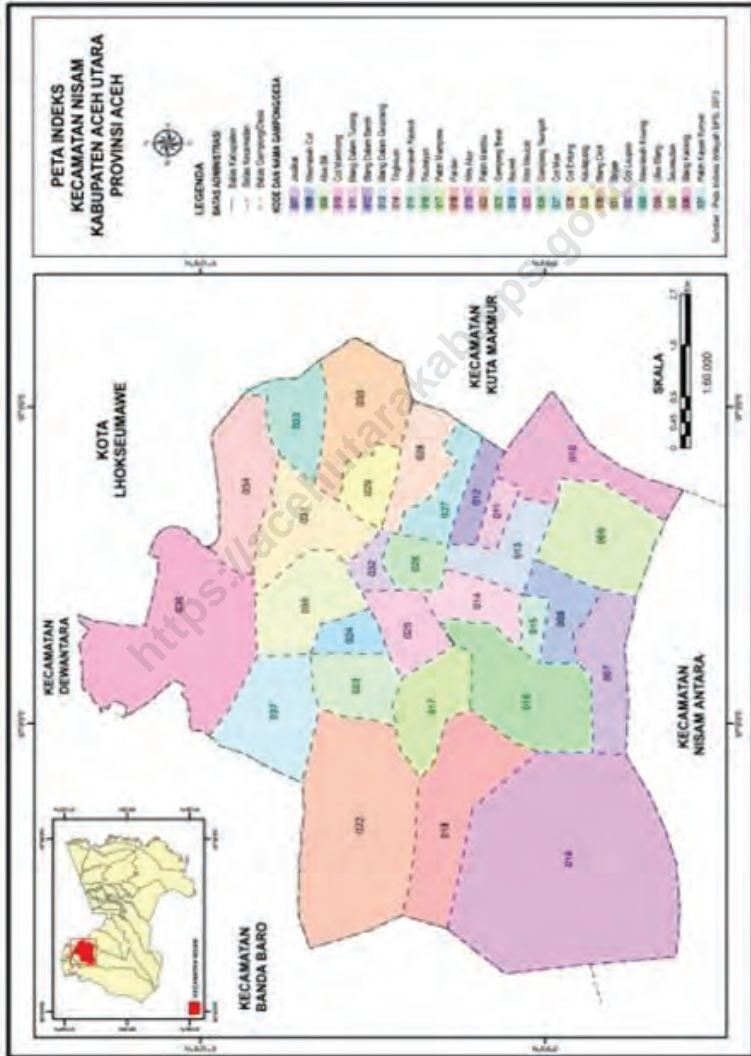
Penerjemah/Translators
Gestyan Ramadhan

KONTRIBUTOR DATA/DATA CONTRIBUTORS

1. Kementerian Agama/*Ministry of Religious Affair*
2. Kementerian Pendidikan dan Kebudayaan/*Ministry of Education and Culture*
3. Badan Pusat Statistik Kabupaten Aceh Utara/*BPS-Statistics Aceh Utara Regency*
4. Badan Kepegawaian dan Sumber Daya Manusia Kabupaten Aceh Utara/*Personnel and Human Resources Departement Aceh Utara Regency*
5. Dinas Penduduk dan Catatan Sipil Kabupaten Aceh Utara/*Resident and Civil Registration Departement of Aceh utara Regency*
6. Kantor Pemerintah Desa Kecamatan / *Village Government Office*

<https://acehutarakab.bps.go.id>

PETA WILAYAH KECAMATAN NISAM MAP OF NISAM DISTRICT





ANDI HARDIYANTO

KEPALA BPS KABUPATEN ACEH UTARA
HEAD OF BPS-STATISTICS ACEH UTARA REGENCY

KATA PENGANTAR

Publikasi ini berisi ragam data mengenai karakteristik Kecamatan Nisam dari segi geografis, pemerintahan, ekonomi, sosial, dan budaya. Data yang disajikan merupakan kompilasi dari berbagai instansi pemerintah di lingkup Kabupaten Aceh Utara dan dari berbagai kegiatan Survei/Sensus yang telah dilaksanakan oleh Badan Pusat Statistik Kabupaten Aceh Utara. Dengan adanya Publikasi Nisam Dalam Angka 2024 diharapkan dapat memberikan informasi bagi Pengguna Data terutama untuk Perencanaan dan Pembangunan.

Terimakasih sebesar-besarnya bagi seluruh pihak yang telah terlibat dalam penyusunan hingga diterbitkannya publikasi ini. Kritik, tanggapan dan saran yang bersifat konstruktif sangat diharapkan dari para Pengguna Data untuk perbaikan dan penyempurnaan publikasi ini dimasa mendatang.

Lhoksukon, September 2024
Kepala BPS Kabupaten Aceh Utara



ANDI HARDIYANTO

PREFACE

This publication contains a variety of data on the characteristics of the Nisam district in terms of geographical, governmental, economic, social, and cultural. The Data presented is a compilation of various government agencies in the scope of Aceh Utara Regency and from various survey/census activities that have been carried out by the BPS-Statistics Aceh Utara Regency. With the publication of Nisam in Figures 2024 is expected to provide information for Data users, especially for Planning and development.

Thank you very much to all parties who have been involved in the preparation until the publication of this publication. Constructive criticism, feedback and suggestions are expected from Data users for the improvement and refinement of this publication in the future.

Lhoksukon , September 2024
Head of BPS-Statistics Aceh Utara Regency



ANDI HARDIYANTO

DAFTAR ISI/CONTENTS
KECAMATAN NISAM DALAM ANGKA
Nisam District in Figures
2024
 Volume 27, 2024

	Halaman <i>Page</i>
Kata Pengantar	xi
Preface	xii
Daftar Isi/ Contents	xiii
Daftar Tabel/ List of Tables	xv
Daftar Gambar/ List of Figures	xxi
Penjelasan Umum/ Explanatory Notes	xxiii
Daftar Singkatan/ List of Abbreviation	xxv
1. Geografi/ <i>Geography</i>	1
2. Pemerintahan/ <i>Government</i>	11
3. Penduduk/ <i>Population</i>	21
4. Sosial dan Kesejahteraan Rakyat/ <i>Social and Welfare</i>	33
5. Pertanian/ <i>Agriculture</i>	75
6. Pariwisata, Transportasi, dan Komunikasi/ <i>Tourism, Transportation, and Communication</i>	89
7. Perbankan, Koperasi, dan Perdagangan/ <i>Banking, Cooperative, and Trade</i> 109	109
Daftar Pustaka/ Bibliography	127

DAFTAR TABEL/LIST OF TABLES

Tabel Table		Halaman Page
1.	GEOGRAFI/GEOGRAPHY	
1.1	Luas Daerah Menurut Desa/Kelurahan di Kecamatan Nisam, 2020 <i>Total Area by Villages/Kelurahan in Nisam District, 2020</i>	7
1.2	Jarak ke Ibukota Kecamatan dan Ibukota Kabupaten/Kota Menurut Desa/Kelurahan di Kecamatan Nisam (km), 2020 <i>Distance to the District Capital and Regency/Municipal Capital by Villages/Kelurahan in Nisam District (km), 2020</i>	9
2.	PEMERINTAHAN/GOVERNMENT	
2.1	WILAYAH ADMINISTRATIF ADMINISTRATIVE AREA	
2.1.1	Jumlah Dusun Menurut Desa/Kelurahan di Kecamatan Nisam, 2020 <i>Number of Dusun by Villages¹/Kelurahan in Nisam District, 2020</i>	17
2.2	SUMBER DAYA MANUSIA HUMAN RESOURCES	
2.2.1	Jumlah Pegawai Negeri Sipil Pemerintah Daerah Kecamatan Nisam Menurut Tingkat Pendidikan dan Jenis Kelamin, 2023 <i>Number of Civil Servants of Nisam District Government by Educational Level and Sex, 2023</i>	19
3.	PENDUDUK/POPULATION	
3.1	Penduduk, Distribusi Persentase Penduduk, Kepadatan Penduduk, Rasio Jenis Kelamin Penduduk Menurut Desa/Kelurahan di Kecamatan Nisam, 2023 <i>Population, Percentage Distribution of Population, Population Density, and Population Sex Ratio by Villages/Kelurahan in Nisam District, 2023</i>	28
3.2	Jumlah Penduduk Menurut Kelompok Umur dan Jenis Kelamin di Kecamatan Nisam, 2023 <i>Population by Age Groups and Sex in Nisam District, 2023</i>	32

4.	SOSIAL DAN KESEJAHTERAAN RAKYAT/SOCIAL AND WELFARE	
4.1	PENDIDIKAN EDUCATION	
4.1.1	Banyaknya Desa ¹ /Kelurahan yang Memiliki Fasilitas Sekolah Menurut Tingkat Pendidikan di Kecamatan Nisam, 2020–2022 <i>Number of Villages¹/Kelurahan Having Educational Facilities by Educational Level in Nisam District, 2020–2022.....</i>	43
4.1.2	Jumlah Sekolah Menurut Tingkat Pendidikan di Kecamatan Nisam, 2023/2024 <i>Number of Schools by Educational Level in Nisam District, 2023/2024</i>	44
4.1.3	Jumlah Guru Menurut Tingkat Pendidikan di Kecamatan Nisam, 2023/2024 <i>Number of Teachers by Educational Level in Nisam District, 2023/2024.....</i>	45
4.1.4	Jumlah Murid Menurut Tingkat Pendidikan di Kecamatan Nisam, 2022/2023 dan 2023/2024 <i>Number of Pupils by Educational Level in Nisam District, 2023/2024...</i>	46
4.2	KESEHATAN HEALTH	
4.2.1	Banyaknya Desa ¹ /Kelurahan yang Memiliki Sarana Kesehatan Menurut Jenis Sarana Kesehatan di Kecamatan Nisam, 2020–2022 <i>Number of Villages¹/Kelurahan Health Facilities by Type of Health Facilities in Nisam District, 2020–2022.....</i>	47
4.2.2	Banyaknya Warga Penderita Kekurangan Gizi Menurut Desa/Kelurahan di Kecamatan Nisam, 2023 <i>Number of People with Malnutrition by Villages/Kelurahan in Nisam District, 2023.....</i>	48
4.3	PERUMAHAN DAN LINGKUNGAN HOUSING AND ENVIRONMENT	
4.3.1	Banyaknya Desa ¹ /Kelurahan Menurut Sumber Air Minum Sebagian Besar Keluarga di Kecamatan Nisam, 2020–2022 <i>Number of Villages¹/Kelurahan by Drinking Water Source of Majority Family in Nisam District, 2020–2022.....</i>	50

Tabel Table	Halaman Page	
4.3.2	Banyaknya Keluarga Menurut Desa/Kelurahan dan Jenis Pengguna Listrik di Kecamatan Nisam, 2020 <i>Number of Family by Villages/Kelurahan and Type of Electricity Consumer in Nisam District, 2020</i>	51
4.3.3	Banyaknya Desa ¹ /Kelurahan Menurut Sumber Penerangan Jalan Utama Desa/Kelurahan di Kecamatan Nisam, 2020–2022 <i>Number of Villages¹/Kelurahan by Source of Villages/Kelurahan's Main Street Illumination in Nisam District, 2020–2022</i>	53
4.3.4	Banyaknya Desa ¹ /Kelurahan Menurut Penggunaan Fasilitas Tempat Buang Air Besar Sebagian Besar Keluarga di Kecamatan Nisam, 2020–2022 <i>Number of Villages¹/Kelurahan by Toilet Facility Used by Majority Family in Nisam District, 2020–2022</i>	54
4.3.5	Banyaknya Desa/Kelurahan Menurut Jenis Bahan Bakar untuk Memasak yang Digunakan Sebagian Besar Keluarga di Kecamatan Nisam, 2020 <i>Number of Villages/Kelurahan by Type of Cooking Fuel Used by Majority Family in Nisam District, 2020</i>	55
4.4	AGAMA DAN SOSIAL LAINNYA RELIGION AND OTHER SOCIAL AFFAIRS	
4.4.1	Jumlah Tempat Peribadatan Menurut Desa/ Kelurahan di Kecamatan Nisam, 2020 <i>Number of Worship Places by Villages/Kelurahan in Nisam District, 2020</i>	56
4.4.2	Banyaknya Kejadian Bencana Alam Menurut Desa/Kelurahan dan Jenis Bencana Alam di Kecamatan Nisam, 2020 <i>Number of Natural Disaster Events by Villages/Kelurahan and Type of Natural Disaster in Nisam District, 2020</i>	58
4.4.3	Banyaknya Korban Jiwa Akibat Bencana Alam Menurut Desa/ Kelurahan dan Jenis Bencana Alam di Kecamatan Nisam, 2020 <i>Number of Fatalities Due to Natural Disasters by Villages/Kelurahan and Type of Natural Disaster in Nisam District, 2020</i>	64
4.4.4	Keberadaan Fasilitas/Upaya Antisipasi/Mitigasi Bencana Alam Menurut Desa/Kelurahan di Kecamatan Nisam, 2020	

Tabel Table	Halaman Page
	70
4.4.5	74
5. PERTANIAN/AGRICULTURE	
5.1	81
5.2	82
5.3	83
5.4	84
5.5	85
5.6	86

Tabel Table	Halaman Page	
5.7	Produksi Buah-Buahan dan Sayuran Tahunan Menurut Jenis Tanaman di Kecamatan Nisam (kuintal), 2020–2023 <i>Production of Annual Fruits and Vegetables by Kind of Plant in Nisam District (quintal), 2020–2023</i>	87
6. PARIWISATA, TRANSPORTASI, DAN KOMUNIKASI/TOURISM, TRANSPORTATION, AND COMMUNICATION		
6.1 PARIWISATA TOURISM		
6.1.1	Jumlah Sarana Akomodasi Menurut Desa/Kelurahan dan Jenis Akomodasi di Kecamatan Nisam, 2020 <i>Number of Accomodation Facilities by Villages/Kelurahan and Type of Accomodation in Nisam District, 2020</i>	96
6.2 TRANSPORTASI TRANSPORTATION		
6.2.1	Prasarana dan Sarana Transportasi Antardesa/Kelurahan Menurut Desa/Kelurahan di Kecamatan Nisam, 2020 <i>Inter-Villages/Kelurahan Transportation Infrastructure and Facilities by Villages/Kelurahan in Nisam District, 2020</i>	98
6.3 KOMUNIKASI COMMUNICATION		
6.3.1	Keberadaan Kantor Pos/Pos Pembantu/Rumah Pos, Pos Keliling, dan Perusahaan/Agen Jasa Ekspedisi Swasta Menurut Desa/Kelurahan di Kecamatan Nisam, 2020 <i>Number of Post Office/Subsidiary of Post Office, Mobile Portal Service, Private Expedition Service Company by Villages/Kelurahan in Nisam District, 2020</i>	102
6.3.2	Jumlah Menara Telepon seluler dan Operator Layanan Komunikasi Telepon Seluler Menurut Desa/Kelurahan di Kecamatan Nisam, 2020 <i>Number of Base Transceiver Station (BTS) and Cellular Phone Communication Service Operators by Villages/Kelurahan in Nisam District, 2020</i>	104
6.3.3	Kekuatan Sinyal Telepon Seluler dan Jenis Sinyal Internet Telepon Seluler Menurut Desa/Kelurahan di Kecamatan Nisam, 2020	

	<i>The Strengh of Celular Phone Signal by Villages/Kelurahan in Nisam District, 2020.....</i>	106
--	---	-----

7. PERBANKAN, KOPERASI, DAN PERDAGANGAN/BANKING, COOPERATIVE, AND TRADE

7.1	Banyaknya Sarana Lembaga Keuangan Bank Menurut Desa/ Kelurahan dan Jenis Bank di Kecamatan Nisam, 2020 <i>Number of Bank by Villages/Kelurahan and Type of Bank in Nisam District, 2020.....</i>	117
7.2	Banyaknya Koperasi Aktif Menurut Menurut Desa/ Kelurahan dan Jenis Koperasi di Kecamatan Nisam, 2020 <i>Number of Cooperative by Villages/Kelurahan and Type of Cooperative in Nisam District, 2020</i>	119
7.3	Banyaknya Sarana Perdagangan Menurut Desa/Kelurahan dan Jenis Sarana Perdagangan di Kecamatan Nisam, 2020 <i>Number of Trade Facilities by Villages/Kelurahan and Type of Trade Facilities in Nisam District, 2023</i>	126

DAFTAR GAMBAR/LIST OF FIGURES

Gambar Figure		Halaman Page
1.1	Luas Daerah menurut Desa/Kelurahan (%), 2020 <i>Total Area by Village/Kelurahan (%), 2020.....</i>	5
1.2	Jarak ke Ibukota Kecamatan Menurut Desa/ Kelurahan di Kecamatan Nisam (km), 2020 <i>Distance to the District Capital by Village/Kelurahan in Nisam District (km), 2020.....</i>	6
2.1	Jumlah Dusun Menurut Desa/Kelurahan di Kecamatan Nisam <i>Number of Dusun by Village in Nisam District, 2020.....</i>	15
2.2	Jumlah Pegawai Negeri Sipil Pemerintah Daerah Kecamatan Nisam Menurut Tingkat Pendidikan,2023 <i>Number of Civil Servent of Nisam District Goverment by Educational Level, 2023.....</i>	16
3.1	Piramida Penduduk Kecamatan Nisam, 2023 <i>Population Pyramid Nisam District, 2023.....</i>	27
4.1	Jumlah Sekolah Menurut Tingkat Pendidikan di Kecamatan Nisam, 2023/2024 <i>Number of Schools by Educational Level in Nisam District, 2023/2024</i>	41
5.1	Produksi Tanaman Sayuran dan Buah-buahan Semusim Menurut Jenis Tanaman di Kecamatan Nisam (kuintal), 2023 <i>Production of Seasonal Vegetables and Fruits by Kind of Plant in Nisam District (quintal), 2023.....</i>	80
6.1	Jumlah Sarana Akomodasi dan Jenis Akomodasi di Kecamatan Nisam, 2020 <i>Number of Accomodation Facilities and Type of Accomodation in Nisam District, 2020.....</i>	95
7.1	Jumlah Sarana Perdagangan dan Jenis Sarana Perdagangan di Kecamatan Nisam, 2020 <i>Number of Trade Facilities and Type of Trade Facilities in Nisam District, 2020.....</i>	116

PENJELASAN UMUM/EXPLANATORY NOTES

Tanda-tanda, satuan-satuan, dan lain-lainnya yang digunakan dalam publikasi ini adalah sebagai berikut:

Symbols, measurement units, and acronyms which are used in this publication, are as follows:

1. TANDA-TANDA/SYMBOLS

Data tidak tersedia/ <i>Data not available</i>	: ...
Tidak ada atau nol / <i>Null or zero</i>	: -
Data dapat diabaikan/ <i>Data negligible</i>	: ~0
Tanda decimal/ <i>Decimal point</i>	: ,
Data tidak dapat ditampilkan/ <i>Not applicable</i>	: NA
Angka estimasi/ <i>Estimated figures</i>	: e
Angka diperbaiki/ <i>Revised figures</i>	: r
Angka sementara/ <i>Preliminary figures</i>	: *
Angka sangat sementara/ <i>Very preliminary figures</i>	: **
Angka sangat sangat sementara/ <i>Very very preliminary figures</i>	: ***

2. SATUAN/UNITS

barel/ <i>barrel</i>	: 158,99 liter/ <i>litres</i> = 1/6,2898 m ³
hektare (ha)/ <i>hectare (ha)</i>	: 10.000 m ²
kilometer (km)/ <i>kilometres (km)</i>	: 1.000 meter/ <i>meters (m)</i>
knot/ <i>knot</i>	: 1,8523 km/jam (<i>km/hour</i>)
kuintal/ <i>quintal</i>	: 100 kg
KWh	: 1.000 Watt <i>hour</i>
MWh	: 1.000 KWh
liter (untuk beras)/ <i>litre (for rice)</i>	: 0,80 kg
MMSCF	: 1/35,3 m ³
metrik ton (m.ton)/ <i>metric ton (m. ton)</i>	: 0,98421 long ton = 1.000 kg
ons/ <i>ounce</i>	: 28,31 gram/ <i>grams</i>
ton	: 1.000 kg

Satuan lain: buah, dus, butir, helai/lembar, kaleng, batang, pulsa, ton kilometer (ton-km), jam, menit, persen (%).

Other units: unit, pack, pieces, sheet, tin, pulse, ton-kilometres(ton-km), hour, minute, percent (%).

Perbedaan angka di belakang koma disebabkan oleh pembulatan angka.

The difference in decimal numbers is caused by rounding.

DAFTAR SINGKATAN/LIST OF ABBREVIATION

SI	: Stasiun Iklim/ <i>Climate Station</i>
SMPK	: Stasiun Meterologi Pertanian Khusus/ <i>Special Agricultural Meteorological Station</i>
t.t	: Tempat tidur/ <i>Bed</i>
BCG	: Bacillus Calmette Guerin
DPT	: Difteri, Pertusis, Tetanus/ <i>Diphtheria, Tetanus, and Pertussis</i>
TT	: Tetanus Toxoid
IOT	: Industri Obat Tradisional/ <i>Traditional Medicine Industry</i>
IKOT	: Industri Kecil Obat Tradisional/ <i>Traditional Medicine Small Industry</i>
Alkes	: Alat kesehatan/ <i>Health Kits</i>
PKRT	: Perbekalan Kesehatan Rumah tangga/ <i>Household Health Logistics</i>
Kompl	: Komplemen/ <i>Complement</i>
IRTP	: Industri Pangan Produksi Rumah Tangga/ <i>Foods Home Industry</i>
PBF	: Pedagang Besar Farmasi/ <i>Pharmacy Whole-seller</i>
GFK	: Gudang Farmasi Kab/Kota/Regency/ <i>Municipality Pharmacy Warehouse</i>
RB	: Rumah Bersalin/ <i>Delivery House</i>
Pustu	: Puskesmas pembantu/ <i>Auxiliary Public Health Center</i>
BP	: Balai Pengobatan/ <i>Polyclinic</i>
TPS	: Tempat Pembuangan Sampah Sementara / <i>landfill</i>
Jamkesmas	: Jaminan kesehatan masyarakat miskin/ <i>Poor public health insurance</i>
PJKMU	: Program Jaminan Kesehatan Masyarakat Umum/ <i>General Public Health Insurance Program</i>
SIUP	: Surat Ijin Usaha Perdagangan/ <i>Trading Permission Letter</i>
TDP	: Tanda Daftar Perusahaan/ <i>Company Registration Identity</i>
API	: Angka Pengenal Importir/ <i>Importer's Identity Number</i>

BAB

CHAPTER

1

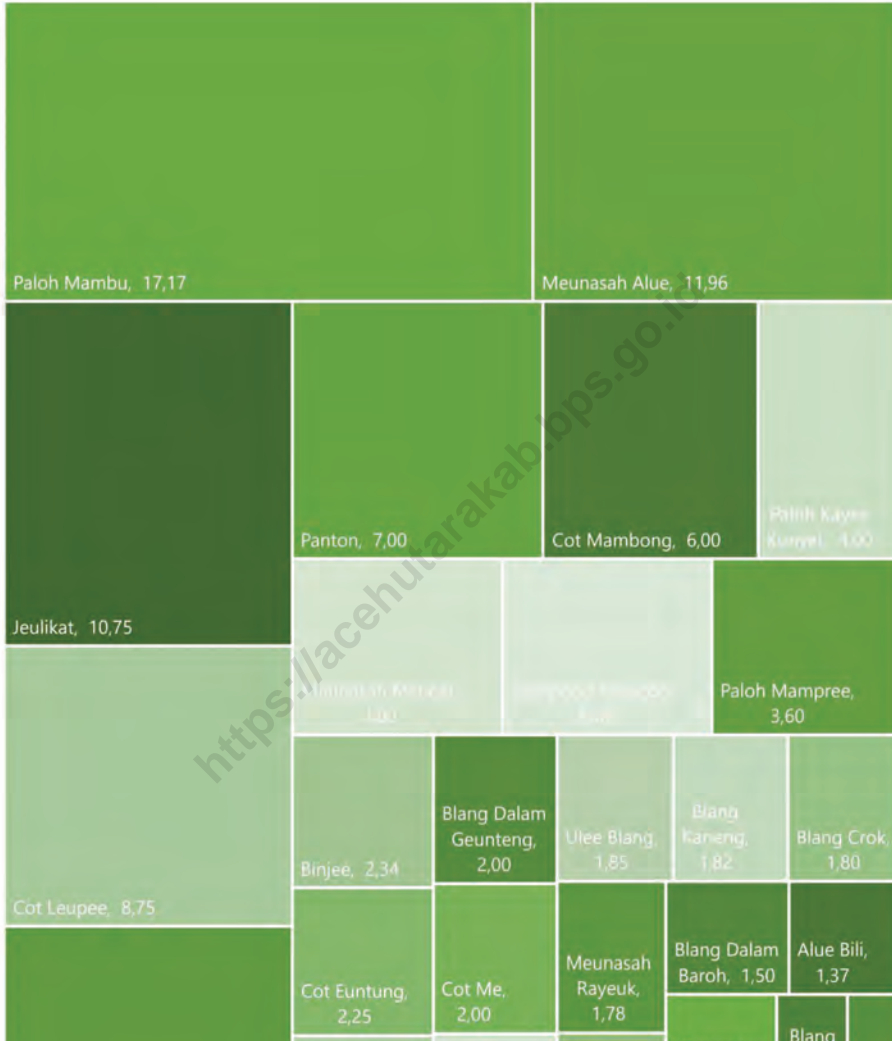
GEOGRAFI
GEOGRAPHY

PENJELASAN TEKNIS

1. Perkotaan adalah status suatu wilayah administrasi setingkat desa/kelurahan yang memenuhi kriteria klasifikasi desa perkotaan.
2. Perdesaan adalah status suatu wilayah administrasi setingkat desa/kelurahan yang memenuhi kriteria klasifikasi desa perdesaan.
3. Desa atau desa adat atau yang disebut dengan nama lain adalah kesatuan masyarakat hukum yang memiliki batas wilayah yang berwenang untuk mengatur urusan pemerintahan, kepentingan masyarakat, hak asal usul, dan/atau hak tradisional yang diakui dan dihormati dalam sistem pemerintahan Negara Kesatuan Republik Indonesia (Undang-Undang Nomor 6 Tahun 2014 tentang Desa).

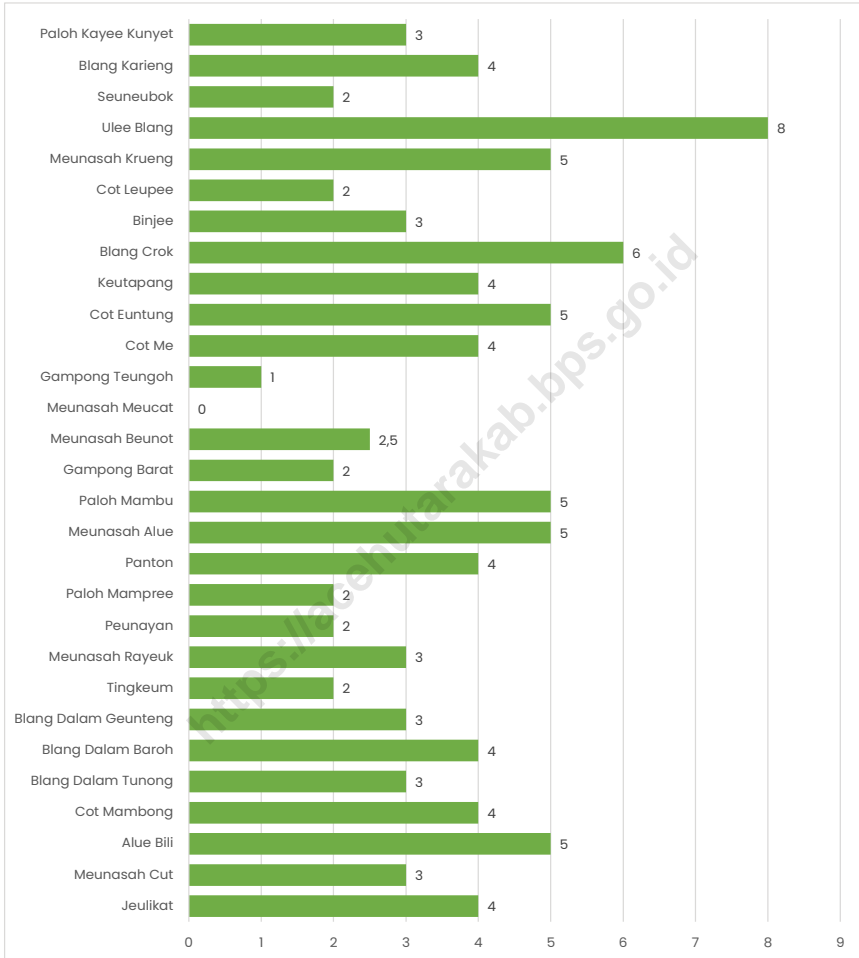
TECHNICAL NOTES

1. *Urban is the status of an administrative area at the village / Kelurahan level that meets the criteria for urban village classification.*
2. *Rural is the status of an administrative area at the village / Kelurahan level that meets the classification criteria of rural villages.*
3. *Village or customary village or referred to by another name is a legal community unit that has territorial boundaries authorized to regulate government affairs, community interests, rights of origin, and/or traditional rights that are recognized and respected in the government system of the Unitary State of the Republic of Indonesia (Law No. 6 of 2014 on villages).*



Sumber/Source: Kantor Pemerintah Desa/Village Government Office

Gambar 1.1 Luas Daerah menurut Desa/Kelurahan (%), 2020
Figures Total Area by Village/Kelurahan (%), 2020



Sumber/Source: Kantor Pemerintah Desa/Village Government Office

Gambar 1.2 Jarak ke Ibukota Kecamatan Menurut Desa/Kelurahan di Kecamatan Nisam (km), 2020
Figures *Distance to the District Capital by Village/Kelurahan in Nisam District (km), 2020*

Tabel 1.1 Luas Daerah Menurut Desa/Kelurahan di Kecamatan Nisam, 2020
Table Total Area by Villages/Kelurahan in Nisam District, 2020

Desa/Kelurahan Village/Kelurahan	Luas Total Area (km ² /sq.km)	Persentase terhadap Luas Kecamatan Percentage to District Area
(1)	(2)	(3)
Jeulikat	10,75	9,37
Meunasah Cut	1,06	0,93
Alue Bili	1,37	1,19
Cot Mambong	6,00	5,23
Blang Dalam Tunong	1,05	0,91
Blang Dalam Baroh	1,50	1,31
Blang Dalam Geunteng	2,00	1,74
Tingkeum	0,80	0,70
Meunasah Rayeuk	1,78	1,55
Peunayan	8,00	6,97
Paloh Mampree	3,60	3,14
Panton	7,00	6,10
Meunasah Alue	11,96	10,43
Paloh Mambu	17,17	14,97
Gampong Barat	1,20	1,04
Meunasah Beunot	2,00	1,74
Meunasah Meucat	2,25	1,96
Gampong Teungoh	1,77	1,54
Cot Me	1,80	1,57
Cot Euntung	2,34	2,04
Keutapang	8,75	7,62
Blang Crok	2,25	1,96
Binjee	1,85	1,61
Cot Leupee	0,69	0,60
Meunasah Krueng	1,82	1,59

Lanjutan Tabel/*Continued Table 1.1*

Desa/Kelurahan Village/Kelurahan	Luas Total Area (km²/sq.km)	Persentase terhadap Luas Kecamatan Percentage to District Area
(1)	(2)	(3)
Ulee Blang	4,00	3,48
Seuneubok	2,00	1,74
Blang Karieng	4,00	3,48
Paloh Kayee Kunyet	3,98	3,47
Nisam	114,74	100,00

Catatan/Note: ...

Sumber/Source: Kantor Pemerintah Desa/ Village Government Office

Tabel
Table 1.2

Jarak ke Ibukota Kecamatan dan Ibukota Kabupaten/Kota Menurut Desa/Kelurahan di Kecamatan Nisam (km), 2020
Distance to the District Capital and Regency/Municipal Capital by Villages/Kelurahan in Nisam District (km), 2020

Desa/Kelurahan <i>Village/Kelurahan</i>	Jarak ke Ibukota Kecamatan <i>Distance to District Capital</i>	Jarak ke Ibukota Kabupaten/ Kota <i>Distance to Regency/Municipal Capital</i>
(1)	(2)	(3)
Jeulikat	4	39
Meunasah Cut	3	38
Alue Bili	5	39
Cot Mambong	4	38
Blang Dalam Tunong	3	37
Blang Dalam Baroh	4	38
Blang Dalam Geunteng	3	37
Tingkeum	2	36
Meunasah Rayeuk	3	37
Peunayan	2	36
Paloh Mampree	2	36
Panton	4	38
Meunasah Alue	5	39
Paloh Mambu	5	39
Gampong Barat	2	35
Meunasah Beunot	2,5	34
Meunasah Meucat	0	34
Gampong Teungoh	1	33
Cot Me	4	31
Cot Euntung	5	31
Keutapang	4	32
Blang Crok	6	32
Binjee	3	32
Cot Leupee	2	32
Meunasah Krueng	5	39
Ulee Blang	8	40
Seuneubok	2	32
Blang Karieng	4	33

Lanjutan Tabel/*Continued Table 1.2*

Desa/Kelurahan Village/Kelurahan	Jarak ke Ibukota Kecamatan Distance to District Capital	Jarak ke Ibukota Kabupaten/ Kota Distance to Regency/Municipal Capital
(1)	(2)	(3)
Paloh Kayee Kunyet	3	32

Catatan/Note: ...

Sumber/Source: Badan Pusat Statistik, Pendataan Potensi Desa (Podes)/BPS-Statistics Indonesia, Village Potential Data Collecting



BAB
CHAPTER

2

PEMERINTAHAN
GOVERNMENT

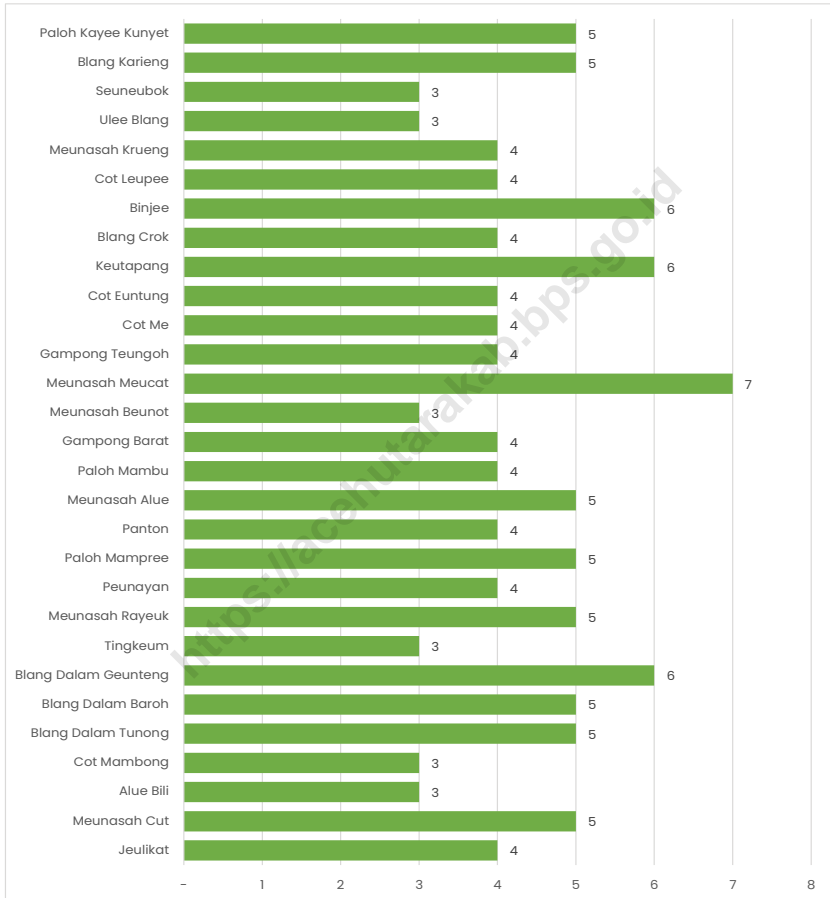
PENJELASAN TEKNIS

1. Dusun adalah bagian wilayah dalam desa/kelurahan yang merupakan lingkungan kerja pelaksanaan pemerintahan desa/kelurahan.

TECHNICAL NOTES

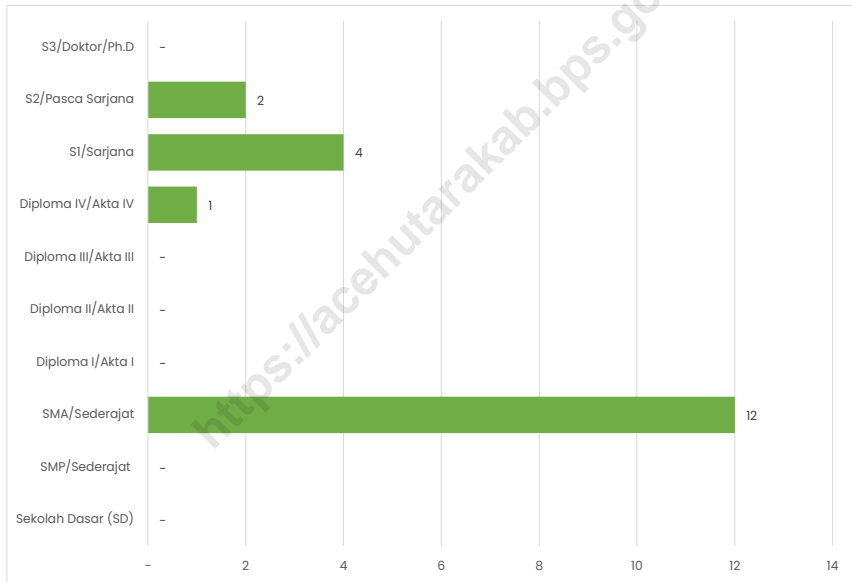
1. *Dusun is part of the area within the village which is the working environment for implementing the village government.*

<https://acehutarakab.bps.go.id>



Sumber/Source : Badan Pusat Statistik, Pendataan Potensi Desa (Podes)/BPS-Statistics Indonesia, Village Potential Data Collecting

Gambar 2.1 Jumlah Dusun Menurut Desa/Kelurahan di Kecamatan Nisam
Figures Number of Dusun by Village in Nisam District, 2020



Sumber/Source : Badan Kepegawaian dan SDM Kabupaten Aceh Utara/Personnel and Human Resources Department Aceh Utara Regency

Gambar 2.2 Jumlah Pegawai Negeri Sipil Pemerintah Daerah Kecamatan Nisam Menurut Tingkat Pendidikan, 2023
Number of Civil Servant of Nisam District Government by Educational Level, 2023

2.1 WILAYAH ADMINISTRATIF ADMINISTRATIVE AREA

Tabel 2.1.1 Jumlah Dusun Menurut Desa/Kelurahan di Kecamatan Nisam, 2020
Table *Number of Dusun by Villages¹/Kelurahan in Nisam District, 2020*

Desa/Kelurahan <i>Village/Kelurahan</i>	Jumlah Dusun <i>Number of Dusun</i>
(1)	(2)
Jeulikat	4
Meunasah Cut	5
Alue Bili	3
Cot Mambong	3
Blang Dalam Tunong	5
Blang Dalam Baroh	5
Blang Dalam Geunteng	6
Tingkeum	3
Meunasah Rayeuk	5
Peunayan	4
Paloh Mampree	5
Panton	4
Meunasah Alue	5
Paloh Mambu	4
Gampong Barat	4
Meunasah Beunot	3
Meunasah Meucat	7
Gampong Teungoh	4
Cot Me	4
Cot Euntung	4
Keutapang	6
Blang Crok	4
Binjee	6
Cot Leupée	4
Meunasah Krueng	4
Ulee Blang	3
Seuneubok	3
Blang Karieng	5

Lanjutan Tabel/*Continued Table 2.1.1*

Desa/Kelurahan <i>Village/Kelurahan</i>	Jumlah Dusun <i>Number of Dusun</i>
(1)	(2)
Paloh Kayee Kunyet	5
Nisam	127

Catatan/*Note*: ...Sumber/*Source*: Badan Pusat Statistik, Pendataan Potensi Desa (Podes)/*BPS-Statistics Indonesia, Village Potential Data Collecting*

2.2 SUMBER DAYA MANUSIA HUMAN RESOURCES

Tabel 2.2.1 Jumlah Pegawai Negeri Sipil Pemerintah Daerah Kecamatan Nisam Menurut Tingkat Pendidikan dan Jenis Kelamin, 2023
Table Number of Civil Servants of Nisam District Government by Educational Level and Sex, 2023

Tingkat Pendidikan <i>Educational Level</i>	Laki-Laki <i>Male</i>	Perempuan <i>Female</i>	Jumlah <i>Total</i>
(1)	(2)	(3)	(4)
Sekolah Dasar (SD) <i>Primary School</i>	-	-	-
SMP/Sederajat <i>Junior High School</i>	-	-	-
SMA/Sederajat <i>Senior High School</i>	8	4	12
Diploma I/Akta I <i>Diploma I/Akta I</i>	-	-	-
Diploma II/Akta II <i>Diploma II/Akta II</i>	-	-	-
Diploma III/Akta III <i>Diploma III/Akta III</i>	-	-	-
Diploma IV/Akta IV <i>Diploma IV/Akta IV</i>	1	-	1
S1/Sarjana <i>Under Graduate/Bachelor</i>	2	2	4
S2/Pasca Sarjana <i>Graduate</i>	1	1	2
S3/Doktor/Ph.D <i>Post Graduate</i>	-	-	-
Jumlah/Total	12	7	19

Catatan/Note: ...

Sumber/Source: Badan Kepegawaian dan SDM Kabupaten Aceh Utara/Personnel and Human Resources Departement Aceh Utara Regency

BAB
CHAPTER

3

PENDUDUK
POPULATION



PENJELASAN TEKNIS

1. Sumber utama data kependudukan adalah sensus penduduk yang dilaksanakan setiap sepuluh tahun sekali. Sensus penduduk telah dilaksanakan sebanyak tujuh kali sejak Indonesia merdeka, yaitu tahun 1961, 1971, 1980, 1990, 2000, 2010, dan 2020.
2. Di dalam sensus penduduk, pencacahan dilakukan terhadap seluruh penduduk yang berdomisili di wilayah teritorial Indonesia termasuk warga negara asing kecuali anggota korps diplomatik negara sahabat beserta keluarganya. Metode pengumpulan data dalam sensus dilakukan dengan wawancara antara petugas sensus dengan responden dan juga melalui sensus. Pencatatan penduduk menggunakan konsep usual residence, yaitu konsep di mana penduduk biasa bertempat tinggal. Bagi penduduk yang bertempat tinggal tetap dicacah di mana mereka biasa tinggal, sedangkan untuk penduduk yang tidak bertempat tinggal tetap dicacah di tempat di mana mereka ditemukan petugas sensus pada malam 'Hari Sensus'. Termasuk penduduk yang tidak bertempat tinggal tetap adalah tuna wisma, awak kapal berbendera Indonesia, penghuni perahu/rumah apung,

TECHNICAL NOTES

1. *The main source of demographic data is population census, which is conducted every ten years. Population Census has been conducted six times since Indonesia's independence: 1961, 1971, 1980, 1990, 2000, 2010, and 2020.*
2. *The population census enumerates all residents who domicile in the entire territory of Indonesia including foreign citizens except the diplomatic corps members and their families. The method of data collection in a population census involves interviewing respondents and conducting e-census. Enumeration of the population uses the concept of "usual residence", which is the concept of "places where people usually live". De jure was applied to the permanent residents, while de facto was applied to non-permanent residents. The permanent residents were enumerated in place where they normally live, the nonpermanent residents were enumerated where they were found by the enumerators, on the night of 'Census Date'. The non permanent residents include homeless people, ship crew, boat people, remote area community, and internally displaced persons. Those who had permanent residence and had been*

masyarakat terpencil/terasing, dan pengungsi. Untuk tahun yang tidak dilaksanakan sensus penduduk, data kependudukan diperoleh dari hasil proyeksi penduduk. Proyeksi penduduk merupakan suatu perhitungan ilmiah yang didasarkan pada asumsi dari komponen-komponen perubahan penduduk, yaitu kelahiran, kematian, dan migrasi. Proyeksi penduduk Indonesia 2010–2035 menggunakan data dasar penduduk hasil SP2010.

3. Penduduk Indonesia adalah semua orang yang berdomisili di wilayah teritorial Indonesia selama 6 bulan atau lebih dan atau mereka yang berdomisili kurang dari 6 bulan tetapi bertujuan menetap.
4. Distribusi penduduk adalah pola persebaran penduduk di suatu wilayah, baik berdasarkan batas-batas geografis maupun berdasarkan batas-batas administrasi pemerintahan.
5. Kepadatan penduduk adalah rasio banyaknya penduduk per kilometer persegi.
6. Rasio jenis kelamin adalah perbandingan antara penduduk laki-laki dan penduduk perempuan pada suatu wilayah

traveling away from their home for six months or more were not enumerated in their permanent place, but in the place where they were during the census. For the periods where the population census is not conducted, population projection is done to estimate population during those years. The population projection is an estimate based on the demographic components, such as birth, death, and migration. Indonesia's 2010–2035 population projection used the 2010 Population Census as the base population.

3. *The population of Indonesia are all residents of the entire territory of Indonesia who have stayed for six months or longer, and those who intended to stay more than six months even though their length of stay is less than six months.*
4. *Population distribution is the pattern of population distribution in an area, either by geographic boundaries or by government administrative boundaries.*
5. *Population density is ratio of population per square kilometer.*
6. *Sex ratio is the ratio of males population to females population in a given area and time, usually expressed as the number of males*

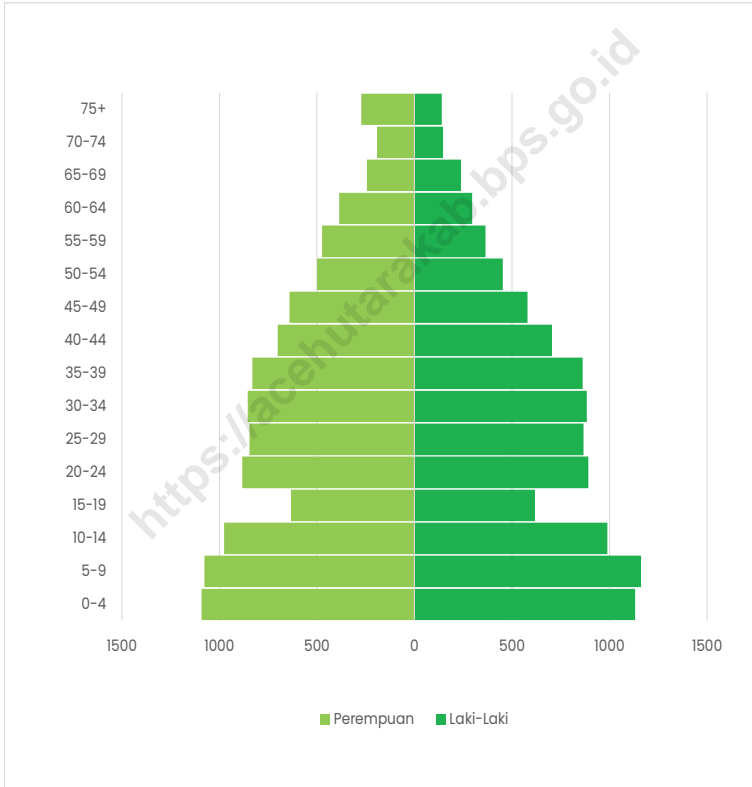
dan waktu tertentu.

for every 100 females.

7. Komposisi penduduk adalah pola persebaran penduduk menurut karakteristiknya, contoh: penduduk menurut kelompok umur, penduduk menurut jenis kelamin.

7. *Population composition is the pattern of population distribution by its characteristics, example: population by age group, population by sex.*

<https://acehutarakab.bps.go.id>



Sumber/Source : Dinas Penduduk dan Catatan Sipil Kabupaten Aceh Utara/Resident and Civil Registration Departement of Aceh utara Regency

Gambar 3.1 Piramida Penduduk Kecamatan Nisam, 2023
Figures 3.1 Population Pyramid Nisam District, 2023

Tabel 3.1 Penduduk, Distribusi Persentase Penduduk, Kepadatan Penduduk, Rasio Jenis Kelamin Penduduk Menurut Desa/Kelurahan di Kecamatan Nisam, 2023
Population, Percentage Distribution of Population, Population Density, and Population Sex Ratio by Villages/Kelurahan in Nisam District, 2023

Desa/Kelurahan <i>Village/Kelurahan</i>	Penduduk/Population		
	Laki-Laki/Male	Perempuan/Female	Jumlah/Total
(1)	(2)	(3)	(4)
Jeulikat	238	275	513
Meunasah Cut	413	394	807
Alue Bili	187	197	384
Cot Mambong	225	236	461
Blang Dalam Tunong	262	253	515
Blang Dalam Baroh	302	310	612
Blang Dalam Geunteng	468	458	926
Tingkeum	289	317	606
Meunasah Rayeuk	302	305	607
Peunayan	352	362	714
Paloh Mampree	511	513	1.024
Panton	405	417	822
Meunasah Alue	541	549	1.090
Paloh Mambu	221	230	451
Gampong Barat	359	356	715
Meunasah Beunot	243	267	510
Meunasah Meucat	923	961	1.884
Gampong Teungoh	319	341	660
Cot Me	144	167	311
Cot Euntung	178	203	381
Keutapang	461	451	912
Blang Crok	303	316	619
Binjee	572	576	1.148
Cot Leupée	192	190	382
Meunasah Krueng	294	294	588

Lanjutan Tabel/*Continued Table 3.1*

Desa/Kelurahan Village/Kelurahan	Persentase Penduduk Percentage of Total Population	Kepadatan Penduduk (per km²) Population Density per sq.km	Rasio Jenis Kelamin Penduduk Population Sex Ratio
(1)	(5)	(6)	(7)
Jeulikat	2,45%	...	86,55
Meunasah Cut	3,86%	...	104,82
Alue Bili	1,83%	...	94,92
Cot Mambong	2,20%	...	95,34
Blang Dalam Tunong	2,46%	...	103,56
Blang Dalam Baroh	2,92%	...	97,42
Blang Dalam Geunteng	4,42%	...	102,18
Tingkeum	2,90%	...	91,17
Meunasah Rayeuk	2,90%	...	99,02
Peunayan	3,41%	...	97,24
Paloh Mampree	4,89%	...	99,61
Panton	3,93%	...	97,12
Meunasah Alue	5,21%	...	98,54
Paloh Mambu	2,15%	...	96,09
Gampong Barat	3,42%	...	100,84
Meunasah Beunot	2,44%	...	91,01
Meunasah Meucat	9,00%	...	96,05
Gampong Teungoh	3,15%	...	93,55
Cot Me	1,49%	...	86,23
Cot Euntung	1,82%	...	87,68
Keutapang	4,36%	...	102,22
Blang Crok	2,96%	...	95,89
Binjee	5,48%	...	99,31
Cot Leupée	1,83%	...	101,05
Meunasah Krueng	2,81%	...	100,00

Lanjutan Tabel/*Continued Table 3.1*

Desa/Kelurahan <i>Village/Kelurahan</i>	Penduduk/ <i>Population</i>		
	Laki-Laki/ <i>Male</i>	Perempuan/ <i>Female</i>	Jumlah/ <i>Total</i>
(1)	(2)	(3)	(4)
Ulee Blang	262	285	547
Seuneubok	271	257	528
Blang Karieng	666	696	1.362
Paloh Kayee Kuyet	427	425	852
Nisam	10.330	10.601	20.931

Lanjutan Tabel/*Continued Table 3.1*

Desa/Kelurahan Village/Kelurahan	Persentase Penduduk Percentage of Total Population	Kepadatan Penduduk (per km²) Population Density per sq.km	Rasio Jenis Kelamin Penduduk Population Sex Ratio
(1)	(5)	(6)	(7)
Ulee Blang	2,61%	...	91,93
Seuneubok	2,52%	...	105,45
Blang Karieng	6,51%	...	95,69
Paloh Kayee Kuyet	4,07%	...	100,47
Nisam	100,00%	...	97,44

Catatan/Note: ...

Sumber/Source: Dinas Penduduk dan Catatan Sipil Kabupaten Aceh Utara/Resident and Civil Registration Departement of Aceh utara Regency

Tabel 3.2 Jumlah Penduduk Menurut Kelompok Umur dan Jenis Kelamin di Kecamatan Nisam, 2023
Table Population by Age Groups and Sex in Nisam District, 2023

Kelompok Umur Age Groups	Jenis Kelamin/Sex		
	Laki-Laki Male	Perempuan Female	Jumlah Total
(1)	(2)	(3)	(4)
0-4	1.131	1.092	2.223
5-9	1.162	1.077	2.239
10-14	990	975	1.965
15-19	618	633	1.251
20-24	892	883	1.775
25-29	867	846	1.713
30-34	884	854	1.738
35-39	862	831	1.693
40-44	705	701	1.406
45-49	580	641	1.221
50-54	453	499	952
55-59	365	474	839
60-64	296	386	682
65-69	239	244	483
70-74	146	192	338
75+	140	273	413
Nisam	10.330	10.601	20.931

Catatan/Note: ...

Sumber/Source: Dinas Penduduk dan Catatan Sipil Kabupaten Aceh Utara/Resident and Civil Registration Departement of Aceh utara Regency

BAB

CHAPTER

4

SOSIAL DAN KESEJAHTERAAN RAKYAT
SOCIAL AND WELFARE



PENJELASAN TEKNIS

1. Jenjang Pendidikan Formal terdiri atas pendidikan dasar, pendidikan menengah, dan pendidikan tinggi. Jenis pendidikan yang diajarkan mencakup pendidikan umum, kejuruan, akademik, profesi, vokasi, keagamaan, dan khusus. Pendidikan Dasar berbentuk Sekolah Dasar (SD) dan Madrasah Ibtidaiyah (MI) atau bentuk lain yang sederajat serta Sekolah Menengah Pertama (SMP) dan Madrasah Tsanawiyah (MTs), atau bentuk lain yang sederajat. Pendidikan Menengah berbentuk Sekolah Menengah Atas (SMA), Madrasah Aliyah (MA), Sekolah Menengah Kejuruan (SMK), dan Madrasah Aliyah Kejuruan (MAK), atau bentuk lain yang sederajat. Pendidikan Tinggi merupakan jenjang pendidikan setelah pendidikan menengah yang mencakup program pendidikan diploma, sarjana, magister, spesialis, dan doktor yang diselenggarakan oleh perguruan tinggi. Perguruan tinggi dapat berbentuk akademi, politeknik, sekolah tinggi, institut, atau universitas.
2. Rumah Sakit adalah tempat pemeriksaan dan perawatan kesehatan, biasanya berada di bawah pengawasan dokter/tenaga medis, yang melayani

TECHNICAL NOTES

1. *The Formal Education Level consists of primary education, secondary education, and high education. The kind of education that taught consists of general education, vocational, academic, professional, religious, and specific education. The Primary Education consists of Elementary School and Islamic Elementary School or other equivalent forms and Junior High School and MTs, or other equivalent forms. The Secondary Education consists of the senior high school, MA, Vocational School, and Vocational Madrasah Aliyah, or other equivalent forms. The High Education consists of the education level after the secondary education that consists of diplomas, bachelor, master, specialist, and doctoral degrees that are held by the college. The colleges can be academy, polytechnic, high school, institute, or university.*
2. *Hospital is a place for health check, usually controlled/supervised by doctors/medical personnel to serve the ill patients to get outpatient or inpatient treatment services.*

penderita yang sakit untuk berobat rawat jalan atau rawat inap.

3. Rumah Sakit Bersalin adalah rumah sakit khusus untuk persalinan, dilengkapi pelayanan spesialis pemeriksaan kehamilan, persalinan, rawat inap dan rawat jalan ibu dan anak yang berada di bawah pengawasan dokter spesialis kandungan.
 4. Rumah Bersalin adalah sarana pelayanan kesehatan dengan izin sebagai rumah bersalin, dilengkapi pelayanan pemeriksaan kehamilan, persalinan serta pemeriksaan ibu dan anak yang berada di bawah pengawasan bidan senior.
 5. Poliklinik adalah sarana kesehatan yang dipakai untuk pelayanan berobat jalan, biasanya berada di bawah pengawasan dokter/ tenaga medis.
 6. Puskesmas (Pusat Kesehatan Masyarakat) adalah unit pelaksana teknis dinas kesehatan kabupaten/ kota yang mempunyai fungsi utama sebagai penyelenggara pelayanan kesehatan tingkat pertama. Wilayah kerja puskesmas maksimal adalah satu kecamatan dan untuk dapat menjangkau wilayah kerjanya,
3. *Maternity Hospital is a specialized hospital for childbirth, has specialist inspection service to pregnancy, childbirth, hospitalization and outpatient for mothers and children that is under the supervision of an obstetrician.*
 4. *Maternity House is health care facility with a license as a maternity house, equipped with prenatal care, childbirth and examination of mothers and children which is under the supervision of a senior midwife.*
 5. *Polyclinic is a health facility in which to get outpatient services, usually under the control of doctor/ medical personnel.*
 6. *Public Health Center is technical implementation unit of regency health department that have the primary function as a first-level health care providers. The working area standard of public health center is one district and to reach their working areas, public health centers have a service network covering subsidiary of public health center, mobile public*

puskesmas mempunyai jaringan pelayanan yang meliputi unit Puskesmas Pembantu (Pustu), unit Puskesmas Keliling (Puskel), dan unit bidan desa/komunitas (Peraturan Menteri Kesehatan RI No. 75 Tahun 2014 Tentang Pusat Kesehatan Masyarakat).

health center units, and midwife units (Regulation of the Minister of Health of Indonesia Number 75 Year 2014 about Public Health Center).

7. Apotek adalah suatu tempat tertentu yang digunakan untuk melakukan pekerjaan kefarmasian, dan penyaluran/ penjualan obat atau bahan farmasi dan perbekalan kesehatan lainnya kepada masyarakat yang dikelola oleh tenaga apoteker (Peraturan Menteri Kesehatan RI No. 1332 Tahun 2002 Tentang Perubahan Atas Peraturan Menteri Kesehatan RI No. 922/MENKES/PER/X/1993 Tentang Ketentuan dan Tata Cara Pemberian Izin Apotek).

7. *Pharmacy is a specific place that is used for pharmaceutical jobs, and distribution/sale of drugs/ pharmaceuticals and other medical supplies to people that are administered by trained pharmacist (Regulation of the Minister of Health of Indonesia Number 1332 Year 2002 about the Changes of Regulation of the Minister of Health of Indonesia Number 922/MENKES/PER/X/1993 about Pro-vision and Procedures for Administration of Licensed Pharmacies).*

8. Air ledeng adalah sumber air yang berasal dari air yang telah melalui proses penjernihan dan penyehatan sebelum dialirkan kepada konsumen melalui instalasi berupa saluran air. Sumber air ini biasanya diusahakan oleh PAM/PDAM/ BPAM. Termasuk dalam hal ini air ledeng yang didapat secara eceran.

8. *Pipe water is a water source that comes from water that has been through a process of purification and sanitation before distribute to consumers through an installation of water lines. This water source is usually distributed by PAM/PDAM/ BPAM. This include a pipe water that sold at retail.*

9. Sumur terlindung adalah air yang berasal dari dalam tanah yang

9. *Protected wells is water that comes from the soil were excavated and*

digali dan lingkaran sumur tersebut dilindungi oleh tembok paling sedikit 0,8 meter di atas tanah dan 3 meter ke bawah tanah, serta ada lantai semen sejauh 1 meter dari lingkaran sumur.

the circumference of the well was protected by walls at least 0.8 meters above ground and 3 meters underground, and cement floor as far as 1 meter from the well circumference.

10. Bencana Alam adalah peristiwa atau serangkaian peristiwa yang mengancam dan mengganggu kehidupan/penghidupan masyarakat yang disebabkan oleh faktor alam antara lain berupa gempa bumi, tsunami, gunung meletus, banjir, kekeringan, angin topan, dan tanah longsor sehingga mengakibatkan kerugian materi maupun non- materi.
11. Korban meninggal adalah orang yang dilaporkan tewas atau meninggal dunia akibat bencana.
12. Korban hilang adalah orang yang dilaporkan hilang atau tidak ditemukan atau tidak diketahui keberadaannya setelah terjadi bencana.
13. Korban luka/sakit adalah orang yang mengalami luka-luka atau sakit, dalam keadaan luka ringan, luka sedang maupun luka parah/ berat, baik yang berobat jalan maupun rawat inap.
14. Rusak Berat adalah kriteria kerusakan yang mengakibatkan bangunan roboh atau sebagian

10. *Natural Disaster is an event or series of events that threaten and disrupt the lives and livelihoods caused by natural factors such as: earthquake, tsunami, volcanic eruption, flood, flash flood, drought, typhoon/ cyclone, and landslide so it can lead to result in loss of material and non- material.*
11. *Fatality is a person reported killed or death in the wake of a disaster.*
12. *Missing person is a person reported missing or who cannot be located or who cannot be accounted for in the wake of a disaster.*
13. *Casualty is a person suffering injury or illness, in a state of light injury, moderate injury, or heavy injury, which in undergoing treatment as either an outpatient or inpatient.*
14. *Severely damaged is the criteria of damage that resulted most buildings collapsed or damaged its*

besar komponen struktur rusak.

structural components.

15. Rusak sedang adalah kriteria kerusakan yang mengakibatkan sebagian kecil komponen struktur rusak, dan komponen penunjang rusak namun bangunan masih tetap berdiri.

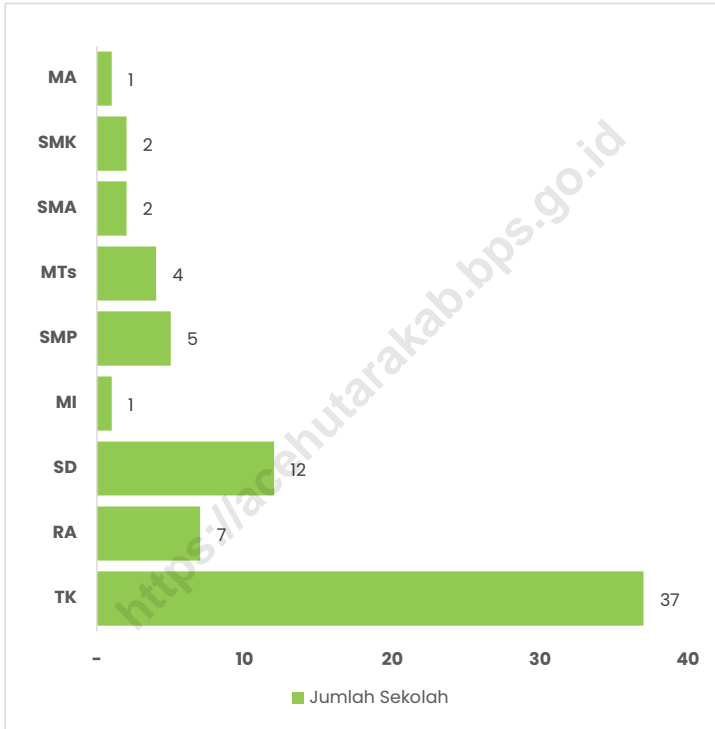
15. *Damaged is the criteria of damage that resulted defective fraction of structural components and supporting components damaged, but the building still stands.*

16. Rusak ringan adalah kriteria kerusakan yang mengakibatkan sebagian komponen struktur retak (struktur masih bisa digunakan) dan bangunan masih tetap berdiri.

16. *Lightly damaged is the criteria of damage that resulted partially cracked structural components, but the structure still can be used and the building still stands.*

<https://acehutarakab.com>

<https://acehutarakab.bps.go.id>



Sumber/Source : - Kementerian Pendidikan, Kebudayaan, Riset, dan Teknologi; <https://dapo.kemdikbud.go.id/sp>; data semester genap per tanggal 3 September 2024 /Ministry of Education, Culture, Research, and Technology; <https://dapo.kemdikbud.go.id/sp>; even semester data as of 3 September 2024
 - Kementerian Agama, EMIS, data semester genap laporan sampai dengan 30 Juni 2024/Ministry of Religious Affairs, EMIS, odd semester report data up to 30 June 2024
 - Kementerian Pendidikan, Kebudayaan, Riset, dan Teknologi; Sistem Data Pokok Pendidikan; data semester ganjil laporan sampai dengan 30 November 2023/Ministry of Education, Culture, Research, and Technology; Basic Education Data System; odd semester report data up to 30 November 2023

Gambar 4.1 Jumlah Sekolah Menurut Tingkat Pendidikan di Kecamatan Nisam, 2023/2024
Figures **Number of Schools by Educational Level in Nisam District, 2023/2024**

4.1 PENDIDIKAN EDUCATION

Tabel 4.1.1 Banyaknya Desa¹/Kelurahan yang Memiliki Fasilitas Sekolah Menurut Tingkat Pendidikan di Kecamatan Nisam, 2020–2022
Table Number of Villages¹/Kelurahan Having Educational Facilities by Educational Level in Nisam District, 2020–2022

Tingkat Pendidikan Educational Level	2020 ²	2021 ²	2022 ³
(1)	(2)	(3)	(4)
Sekolah Dasar (SD) Primary School	7
Madrasah Ibtidaiyah (MI) Madrasah Ibtidaiyah	1
Sekolah Menengah Pertama (SMP) Junior High School	4
Madrasah Tsanawiyah (MTs) Madrasah Tsanawiyah (MTs)	3
Sekolah Menengah Atas (SMA) Senior High School	2
Sekolah Menengah Kejuruan (SMK) Vocational High School	2
Madrasah Aliyah (MA) Madrasah Aliyah	1
Akademi/Perguruan Tinggi Academy/University	-

Catatan/Note: ¹Desa pada tabel ini termasuk Unit Permukiman Transmigrasi (UPT) yang masih dibina oleh kementerian terkait/
Villages in this table include Transmigration Settlement Unit which is still fostered by the relevant ministries.

²Untuk Data tahun 2021-2022 tidak tersedia. Untuk data tahun 2023 belum dapat dipublikasikan/For 2021-2022
data not available, For 2023 data cannot be published yet

Sumber/Source: ²Badan Pusat Statistik, Pendataan Potensi Desa (Podes)/BPS-Statistics Indonesia, Village Potential Data Collecting

Tabel 4.1.2 Jumlah Sekolah Menurut Tingkat Pendidikan di Kecamatan Nisam, 2023/2024
Table Number of Schools by Educational Level in Nisam District, 2023/2024

Tingkat Pendidikan Educational Level	Negeri/Public	Swasta/Private	Jumlah/Total
(1)	(2)	(3)	(4)
Taman Kanak-Kanak (TK) ¹ Kindergarten ¹	25	12	37
Raudatul Athfal (RA) ² Raudatul Athfal (RA) ²	-	7	7
Sekolah Dasar (SD) ⁴ Elementary Schools ⁴	11	1	12
Madrasah Ibtidaiyah (MI) ² Madrasah Ibtidaiyah (MI) ²	1	-	1
Sekolah Menengah Pertama (SMP) ⁴ Junior High Schools ⁴	4	1	5
Madrasah Tsanawiyah (MTs) ² Madrasah Tsanawiyah (MTs) ²	-	4	4
Sekolah Menengah Atas (SMA) ⁴ Senior High Schools ⁴	2	-	2
Sekolah Menengah Kejuruan (SMK) ⁴ Vocational High Schools ⁴	1	1	2
Madrasah Aliyah (MA) ² Madrasah Aliyah (MA) ²	-	1	1

Catatan/Note: ³Seluruh Raudatul Athfal (RA) berstatus swasta/All Raudatul Athfal (RA) are private

Sumber/Source: ¹Kementerian Pendidikan, Kebudayaan, Riset, dan Teknologi; <https://dapo.kemdikbud.go.id/sp>; data semester genap per tanggal 3 September 2024 /Ministry of Education, Culture, Research, and Technology; <https://dapo.kemdikbud.go.id/sp>; even semester data as of 3 September 2024

²Kementerian Agama, EMIS, data semester genap laporan sampai dengan 30 Juni 2024/Ministry of Religious Affairs, EMIS, odd semester report data up to 30 June 2024

⁴Kementerian Pendidikan, Kebudayaan, Riset, dan Teknologi; Sistem Data Pokok Pendidikan; data semester ganjil laporan sampai dengan 30 November 2023/Ministry of Education, Culture, Research, and Technology; Basic Education Data System; odd semester report data up to 30 November 2023

Tabel 4.1.3 Jumlah Guru Menurut Tingkat Pendidikan di Kecamatan Nisam, 2023/2024
Table Number of Teachers by Educational Level in Nisam District, 2023/2024

Tingkat Pendidikan Educational Level	Negeri/Public	Swasta/Private	Jumlah/Total
(1)	(2)	(3)	(4)
Taman Kanak-Kanak (TK) ¹ Kindergarten ¹	8	2	10
Raudatul Athfal (RA) ² Raudatul Athfal (RA) ²	-	212	212
Sekolah Dasar (SD) ⁴ Elementary Schools ⁴	1.882	18	1.900
Madrasah Ibtidaiyah (MI) ² Madrasah Ibtidaiyah (MI) ²	345	-	345
Sekolah Menengah Pertama (SMP) ⁴ Junior High Schools ⁴	760	78	838
Madrasah Tsanawiyah (MTs) ² Madrasah Tsanawiyah (MTs) ²	-	316	316
Sekolah Menengah Atas (SMA) ⁴ Senior High Schools ⁴	381	-	381
Sekolah Menengah Kejuruan (SMK) ⁴ Vocational High Schools ⁴	373	27	400
Madrasah Aliyah (MA) ² Madrasah Aliyah (MA) ²	-	62	62

Catatan/Note: ³ Seluruh Raudatul Athfal (RA) berstatus swasta/All Raudatul Athfal (RA) are private

Sumber/Source: ¹ Kementerian Pendidikan, Kebudayaan, Riset, dan Teknologi; <https://dapo.kemdikbud.go.id/sp>; data semester genap per tanggal 3 September 2024 /Ministry of Education, Culture, Research, and Technology; <https://dapo.kemdikbud.go.id/sp>; even semester data as of 3 September 2024

² Kementerian Agama, EMIS, data semester genap laporan sampai dengan 30 Juni 2024/Ministry of Religious Affairs, EMIS, odd semester report data up to 30 June 2024

⁴ Kementerian Pendidikan, Kebudayaan, Riset, dan Teknologi; Sistem Data Pokok Pendidikan; data semester ganjil laporan sampai dengan 30 November 2023/Ministry of Education, Culture, Research, and Technology; Basic Education Data System; odd semester report data up to 30 November 2023

Tabel 4.1.4 Jumlah Murid Menurut Tingkat Pendidikan di Kecamatan Nisam, 2022/2023 dan 2023/2024
Table Number of Pupils by Educational Level in Nisam District, 2023/2024

Tingkat Pendidikan Educational Level	Negeri/Public	Swasta/Private	Jumlah/Total
(1)	(2)	(3)	(4)
Taman Kanak-Kanak (TK) ¹ Kindergarten ¹	112	268	380
Raudatul Athfal (RA) ² Raudatul Athfal (RA) ²	-	48	48
Sekolah Dasar (SD) ⁴ Elementary Schools ⁴	190	6	196
Madrasah Ibtidaiyah (MI) ² Madrasah Ibtidaiyah (MI) ²	36	-	36
Sekolah Menengah Pertama (SMP) ⁴ Junior High Schools ⁴	91	13	104
Madrasah Tsanawiyah (MTs) ² Madrasah Tsanawiyah (MTs) ²	-	86	86
Sekolah Menengah Atas (SMA) ⁴ Senior High Schools ⁴	57	-	57
Sekolah Menengah Kejuruan (SMK) ⁴ Vocational High Schools ⁴	47	13	60
Madrasah Aliyah (MA) ² Madrasah Aliyah (MA) ²	-	16	16

Catatan/Note: ³ Seluruh Raudatul Athfal (RA) berstatus swasta/All Raudatul Athfal (RA) are private

Sumber/Source: ¹ Kementerian Pendidikan, Kebudayaan, Riset, dan Teknologi; <https://dapo.kemdikbud.go.id/sp>; data semester genap per tanggal 3 September 2024 /Ministry of Education, Culture, Research, and Technology; <https://dapo.kemdikbud.go.id/sp>; even semester data as of 3 September 2024

² Kementerian Agama, EMIS, data semester genap laporan sampai dengan 30 Juni 2024/Ministry of Religious Affairs, EMIS, odd semester report data up to 30 June 2024

⁴ Kementerian Pendidikan, Kebudayaan, Riset, dan Teknologi; Sistem Data Pokok Pendidikan; data semester ganjil laporan sampai dengan 30 November 2023/Ministry of Education, Culture, Research, and Technology; Basic Education Data System; odd semester report data up to 30 November 2023

4.2 KESEHATAN HEALTH

Tabel 4.2.1 Banyaknya Desa¹/Kelurahan yang Memiliki Sarana Kesehatan Menurut Jenis Sarana Kesehatan di Kecamatan Nisam, 2020–2022
Number of Villages¹/Kelurahan Health Facilities by Type of Health Facilities in Nisam District, 2020–2022

Jenis Sarana Kesehatan Type of Health Facilities	2020 ²	2021 ³	2022 ³
(1)	(2)	(3)	(4)
Rumah Sakit <i>Hospital</i>	-
Rumah Sakit Bersalin <i>Maternity Hospital</i>	-
Poliklinik/Balai Pengobatan <i>Polyclinic</i>	-
Puskesmas Rawat Inap <i>Public Health Center with Inpatient Care</i>	1
Puskesmas Tanpa Rawat Inap <i>Public Health Center without Inpatient Care</i>	-
Apotek <i>Pharmacy</i>	2

Catatan/Note: ¹ Desa pada tabel ini termasuk Unit Permukiman Transmigrasi (UPT) yang masih dibina oleh kementerian terkait/
Villages in this table include Transmigration Settlement Unit which is still fostered by the relevant ministries.

³ Untuk Data tahun 2021–2022 tidak tersedia. Untuk data tahun 2023 belum dapat dipublikasikan/
For 2021–2022 data not available, For 2023 data cannot be published yet

Sumber/Source: ² Badan Pusat Statistik, Pendataan Potensi Desa (Podes)/BPS–Statistics Indonesia, Village Potential Data Collecting

Tabel 4.2.2 Banyaknya Warga Penderita Kekurangan Gizi Menurut Desa/
Table Kelurahan di Kecamatan Nisam, 2023
*Number of People with Malnutrition by Villages/Kelurahan in
 Nisam District, 2023*

Desa/Kelurahan Village/Kelurahan	2023
(1)	(2)
Jeulikat	...
Meunasah Cut	...
Alue Bili	...
Cot Mambong	...
Blang Dalam Tunong	...
Blang Dalam Baroh	...
Blang Dalam Geunteng	...
Tingkeum	...
Meunasah Rayeuk	...
Peunayan	...
Paloh Mampree	...
Panton	...
Meunasah Alue	...
Paloh Mambu	...
Gampong Barat	...
Meunasah Beunot	...
Meunasah Meucat	...
Gampong Teungoh	...
Cot Me	...
Cot Euntung	...
Keutapang	...
Blang Crok	...
Binjee	...
Cot Leupée	...
Meunasah Krueng	...
Ulee Blang	...
Seuneubok	...
Blang Karieng	...
Paloh Kayee Kunyet	...
Nisam	...

Lanjutan Tabel/*Continued Table 4.2.2*

Catatan/*Note*: Untuk data tahun 2023 belum dapat dipublikasikan/*For 2023 data cannot published yet*

Sumber/*Source*: Badan Pusat Statistik, Pendataan Potensi Desa (Podes)/*BPS-Statistics Indonesia, Village Potential Data Collecting*

<https://acehutarakab.bps.go.id>

4.3 PERUMAHAN DAN LINGKUNGAN HOUSING AND ENVIRONMENT

Tabel 4.3.1 **Banyaknya Desa¹/Kelurahan Menurut Sumber Air Minum Sebagian Besar Keluarga di Kecamatan Nisam, 2020–2022**
Table **Number of Villages¹/Kelurahan by Drinking Water Source of Majority Family in Nisam District, 2020–2022**

Sumber Air Minum Source of Drinking Water	2020 ²	2021 ³	2022 ³
(1)	(2)	(3)	(4)
Air Kemasan Bermerk/ <i>Branded Bottled Water</i>	-
Air Isi Ulang/ <i>Refil Water</i>	-
Leding Dengan Meteran/ <i>Metered Piped Water</i>	-
Leding Tanpa Meteran/ <i>Non Metered Piped Water</i>	-
Sumur Bor atau Pompa/ <i>Artesian Well or Pumped Water</i>	4
Sumur/ <i>Well</i>	25
Mata Air/ <i>Spring</i>	-
Sungai/Danau/Kolam/ Waduk/Situ/ Embung/Bendungan/ <i>River/Lake/Pond/ Reservoir/Dam</i>	-
Air Hujan/ <i>Rainwater</i>	-
Lainnya/ <i>Others</i>	-

Catatan/*Note*: ¹ Desa pada tabel ini termasuk Unit Permukiman Transmigrasi (UPT) yang masih dibina oleh kementerian terkait/
Villages in this table include Transmigration Settlement Unit which is still fostered by the relevant ministries.

³ Untuk Data tahun 2021–2022 tidak tersedia. Untuk data tahun 2023 belum dapat dipublikasikan/*For 2021–2022 data not available, For 2023 data cannot be published yet*

Sumber/*Source*: ² Badan Pusat Statistik, Pendataan Potensi Desa (Podes)/BPS-Statistics Indonesia, Village Potential Data Collecting

Tabel 4.3.2 Banyaknya Keluarga Menurut Desa/Kelurahan dan Jenis Pengguna Listrik di Kecamatan Nisam, 2020
Table *Number of Family by Villages/Kelurahan and Type of Electricity Consumer in Nisam District, 2020*

Desa/Kelurahan <i>Village/Kelurahan</i>	Pengguna Listrik <i>Electricity Consumer</i>			Bukan Pengguna Listrik <i>Not Electricity Consumer</i>
	PLN <i>State Electricity Company</i>	Non-PLN <i>Non-State Electricity Company</i>	Jumlah <i>Total</i>	
(1)	(2)	(3)	(4)	(5)
Jeulikat	107	-	107	-
Meunasah Cut	219	-	219	-
Alue Bili	86	-	86	-
Cot Mambong	100	-	100	-
Blang Dalam Tunong	144	-	144	-
Blang Dalam Baroh	160	-	160	-
Blang Dalam Geunteng	250	-	250	-
Tingkeum	156	-	156	-
Meunasah Rayeuk	178	-	178	-
Peunayan	179	10	189	-
Paloh Mampree	273	-	273	-
Panton	230	-	230	-
Meunasah Alue	301	-	301	-
Paloh Mambu	98	-	98	-
Gampong Barat	218	-	218	-
Meunasah Beunot	150	-	150	-
Meunasah Meucat	652	-	652	-
Gampong Teungoh	187	-	187	-
Cot Me	82	-	82	-
Cot Euntung	105	-	105	-
Keutapang	241	-	241	-
Blang Crok	137	-	137	-
Binjee	292	-	292	-
Cot Leupée	110	-	110	-
Meunasah Krueng	152	-	152	-

Lanjutan Tabel/*Continued Table 4.3.2*

Desa/Kelurahan <i>Village/Kelurahan</i>	Pegguna Listrik <i>Electricity Consumer</i>			Bukan Pegguna Listrik <i>Not Electricity Consumer</i>
	PLN <i>State Electricity Company</i>	Non-PLN <i>Non-State Electricity Company</i>	Jumlah Total	
(1)	(2)	(3)	(4)	(5)
Ulee Blang	150	-	150	-
Seuneubok	130	-	130	-
Blang Karieng	375	-	375	-
Paloh Kayee Kunyet	237	-	237	-
Nisam	5.699	10	5.709	-

Catatan/*Note*: Untuk data tahun 2023 belum dapat dipublikasi, maka disajikan data tahun 2022/*For 2023 data cannot published yet, so 2022 data is presented*

Sumber/*Source*: Badan Pusat Statistik, Pendataan Potensi Desa (Podes)/*BPS-Statistics Indonesia, Village Potential Data Collecting*

Tabel 4.3.3 Banyaknya Desa¹/Kelurahan Menurut Sumber Penerangan Jalan Utama Desa/Kelurahan di Kecamatan Nisam, 2020–2022
Table *Number of Villages¹/Kelurahan by Source of Villages/Kelurahan's Main Street Illumination in Nisam District, 2020–2022*

Sumber Penerangan Jalan Utama <i>Source of Main Street Illumination</i>	2020 ²	2021 ³	2022 ³
(1)	(2)	(3)	(4)
Listrik Pemerintah/ <i>State Electricity</i>	21
Listrik Non-Pemerintah/ <i>Non-State Electricity</i>	8
Non Listrik/ <i>Non-Electric</i>	-

Catatan/*Note*: ¹Desa pada tabel ini termasuk Unit Permukiman Transmigrasi (UPT) yang masih dibina oleh kementerian terkait/
Villages in this table include Transmigration Settlement Unit which is still fostered by the relevant ministries.

³ Untuk Data tahun 2021–2022 tidak tersedia. Untuk data tahun 2023 belum dapat dipublikasikan/*For 2021–2022 data not available, For 2023 data cannot be published yet*

Sumber/*Source*: ²Badan Pusat Statistik, Pendataan Potensi Desa (Podes)/*BPS-Statistics Indonesia, Village Potential Data Collecting*

Tabel 4.3.4 Banyaknya Desa¹/Kelurahan Menurut Penggunaan Fasilitas Tempat Buang Air Besar Sebagian Besar Keluarga di Kecamatan Nisam, 2020–2022
Number of Villages¹/Kelurahan by Toilet Facility Used by Majority Family in Nisam District, 2020–2022

Fasilitas Tempat Buang Air Besar <i>Toilet Facility</i>	2020 ²	2021 ³	2022 ³
(1)	(2)	(3)	(4)
Jamban/Toilet	22
Sendiri/Private	21
Bersama/Shared	1
Umum/Public	0
Bukan Jamban/Non-Toilet	7
Jumlah/Total	7

Catatan/Note: ¹ Desa pada tabel ini termasuk Unit Permukiman Transmigrasi (UPT) yang masih dibina oleh kementerian terkait/
Villages in this table include Transmigration Settlement Unit which is still fostered by the relevant ministries.

³ Untuk Data tahun 2021–2022 tidak tersedia. Untuk data tahun 2023 belum dapat dipublikasikan/*For 2021–2022 data not available, For 2023 data cannot be published yet*

Sumber/Source: ² Badan Pusat Statistik, Pendataan Potensi Desa (Podes)/BPS-Statistics Indonesia, Village Potential Data Collecting

Tabel 4.3.5 Banyaknya Desa/Kelurahan Menurut Jenis Bahan Bakar untuk Memasak yang Digunakan Sebagian Besar Keluarga di Kecamatan Nisam, 2020
Table *Number of Villages/Kelurahan by Type of Cooking Fuel Used by Majority Family in Nisam District, 2020*

Jenis Bahan Bakar untuk Memasak <i>Type of Cooking Fuel</i>	2022
(1)	(2)
Listrik/ <i>Electric</i>	-
Elpiji 5,5 kg/ <i>Blue Gas 5.5 kg-LPG</i>	-
Elpiji 12 kg/ <i>12 kg-LPG</i>	-
Elpiji 3 kg/ <i>3 kg-LPG</i>	29
Gas Kota/ <i>City Gas</i>	-
Biogas/ <i>Biogas</i>	-
Minyak Tanah/ <i>Kerosene</i>	-
Briket/ <i>Briquettes</i>	-
Arang/ <i>Charcoal</i>	-
Kayu Bakar/ <i>Firewood</i>	-
Lainnya/ <i>Others</i>	-
Jumlah/<i>Total</i>	29

Catatan/*Note*: Data tahun 2021-2022 tidak tersedia, untuk data tahun 2023 belum dapat disajikan. Disajikan data tahun 2020. /*For 2021-2022 data not available, 2023 data cannot be published yet. 2020 data published*

Sumber/*Source*: Badan Pusat Statistik, Pendataan Potensi Desa (Podes)/BPS-Statistics Indonesia, Village Potential Data Collecting

4.4 AGAMA DAN SOSIAL LAINNYA RELIGION AND OTHER SOCIAL AFFAIRS

Tabel 4.4.1 Jumlah Tempat Peribadatan Menurut Desa/Kelurahan di Kecamatan Nisam, 2020
Table Number of Worship Places by Villages/Kelurahan in Nisam District, 2020

Desa/Kelurahan Village/Kelurahan	Masjid Mosque	Mushola Pray Room	Gereja Protestan Protestant Church	Gereja Katholik Catholic Church	Pura Temple	Vihara
(1)	(2)	(3)	(4)	(5)	(6)	(7)
Jeulikat	-	1	-	-	-	-
Meunasah Cut	-	2	-	-	-	-
Alue Bili	-	1	-	-	-	-
Cot Mambong	1	1	-	-	-	-
Blang Dalam Tunong	1	1	-	-	-	-
Blang Dalam Baroh	-	1	-	-	-	-
Blang Dalam Geunteng	-	1	-	-	-	-
Tingkeum	1	1	-	-	-	-
Meunasah Rayeuk	-	1	-	-	-	-
Peunayan	-	1	-	-	-	-
Paloh Mampree	1	2	-	-	-	-
Panton	1	2	-	-	-	-
Meunasah Alue	1	4	-	-	-	-
Paloh Mambu	-	1	-	-	-	-
Gamong Barat	-	1	-	-	-	-
Meunasah Beunot	-	1	-	-	-	-
Meunasah Meucat	1	4	-	-	-	-
Gamong Teungoh	1	1	-	-	-	-
Cot Me	-	1	-	-	-	-
Cot Euntung	-	1	-	-	-	-
Keutapang	1	1	-	-	-	-
Blang Crok	-	1	-	-	-	-
Binjee	-	2	-	-	-	-
Cot Leupée	-	1	-	-	-	-
Meunasah Krueng	-	1	-	-	-	-

Lanjutan Tabel/*Continued Table* 4.4.1

Desa/Kelurahan Village/Kelurahan	Masjid Mosque	Mushola Pray Room	Gereja Protestan Protestant Church	Gereja Katholik Catholic Church	Pura Temple	Vihara
(1)	(2)	(3)	(4)	(5)	(6)	(7)
Ulee Blang	1	1	-	-	-	-
Seuneubok	1	1	-	-	-	-
Blang Karieng	1	3	-	-	-	-
Paloh Kayee Kunyet	1	1	-	-	-	-
Nisam	13	41	-	-	-	-

Catatan/*Note*: Data tahun 2021-2022 tidak tersedia, untuk data tahun 2023 belum dapat disajikan. Disajikan data tahun 2020. / *For 2021-2022 data not available, 2023 data cannot be published yet. 2020 data published*

Sumber/*Source*: Badan Pusat Statistik, Pendataan Potensi Desa (Podes)/BPS-Statistics Indonesia, *Village Potential Data Collecting*

Tabel 4.4.2 Banyaknya Kejadian Bencana Alam Menurut Desa/Kelurahan dan Jenis Bencana Alam di Kecamatan Nisam, 2020
Table *Number of Natural Disaster Events by Villages/Kelurahan and Type of Natural Disaster in Nisam District, 2020*

Desa/Kelurahan <i>Village/Kelurahan</i>	Gempa Bumi <i>Earthquake</i>	Tsunami <i>Tsunami</i>	Gunung Meletus <i>Volcanic Eruption</i>	Tanah Longsor <i>Landslide</i>
(1)	(2)	(3)	(4)	(5)
Jeulikat	-	-	-	-
Meunasah Cut	-	-	-	-
Alue Bili	-	-	-	-
Cot Mambong	-	-	-	-
Blang Dalam Tunong	-	-	-	-
Blang Dalam Baroh	-	-	-	-
Blang Dalam Geunteng	-	-	-	-
Tingkeum	-	-	-	-
Meunasah Rayeuk	-	-	-	-
Peunayan	-	-	-	-
Paloh Mampree	2	-	-	-
Panton	2	-	-	-
Meunasah Alue	2	-	-	-
Paloh Mambu	2	-	-	-
Gampong Barat	2	-	-	-
Meunasah Beunot	2	-	-	-
Meunasah Meucat	-	-	-	-
Gampong Teungoh	-	-	-	-
Cot Me	-	-	-	-
Cot Euntung	-	-	-	-
Keutapang	-	-	-	-
Blang Crok	2	-	-	-
Binjee	2	-	-	-
Cot Leupée	-	-	-	-
Meunasah Krueng	2	-	-	-

Lanjutan Tabel/*Continued Table 4.4.2*

Desa/Kelurahan Village/Kelurahan	Banjir Floods	Banjir Bandang Flash Floods	Kekeringan Drought	Kebakaran Hutan dan Lahan Forest and Land Fires
(1)	(6)	(7)	(8)	(9)
Jeulikat	-	-	-	-
Meunasah Cut	-	-	-	-
Alue Bili	-	-	1	-
Cot Mambong	-	-	-	-
Blang Dalam Tunong	-	-	-	-
Blang Dalam Baroh	-	-	-	-
Blang Dalam Geunteng	-	-	-	-
Tingkeum	-	-	-	-
Meunasah Rayeuk	-	-	-	-
Peunayan	-	-	-	-
Paloh Mampree	-	-	-	-
Panton	-	-	-	-
Meunasah Alue	-	-	-	-
Paloh Mambu	-	-	-	-
Gampong Barat	-	-	-	-
Meunasah Beunot	-	-	-	-
Meunasah Meucat	-	-	-	-
Gampong Teungoh	-	-	1	-
Cot Me	-	-	-	-
Cot Euntung	-	-	-	-
Keutapang	-	-	-	-
Blang Crok	-	-	-	-
Binjee	2	-	-	-
Cot Leuppee	1	-	-	-
Meunasah Krueng	2	-	-	-

Lanjutan Tabel/*Continued Table 4.4.2*

Desa/Kelurahan Village/Kelurahan	Angin Puyuh/ Puting Beliung/ Topan Tornado/Typhoon	Gelombang Pasang Tidal Wave	Abrasi Abrasion
(1)	(10)	(11)	(12)
Jeulikat	-	-	-
Meunasah Cut	-	-	-
Alue Bili	-	-	-
Cot Mambong	-	-	-
Blang Dalam Tunong	-	-	-
Blang Dalam Baroh	-	-	-
Blang Dalam Geunteng	-	-	-
Tingkeum	-	-	-
Meunasah Rayeuk	-	-	-
Peunayan	-	-	-
Paloh Mampree	-	-	-
Panton	-	-	-
Meunasah Alue	-	-	-
Paloh Mambu	-	-	-
Gampong Barat	-	-	-
Meunasah Beunot	-	-	-
Meunasah Meucat	-	-	-
Gampong Teungoh	-	-	-
Cot Me	-	-	-
Cot Euntung	-	-	-
Keutapang	-	-	-
Blang Crok	-	-	-
Binjee	-	-	-
Cot Leupée	-	-	-
Meunasah Krueng	-	-	-

Lanjutan Tabel/*Continued Table 4.4.2*

Desa/Kelurahan Village/Kelurahan	Gempa Bumi Earthquake	Tsunami Tsunami	Gunung Meletus Volcanic Eruption	Tanah Longsor Landslide
(1)	(2)	(3)	(4)	(5)
Ulee Blang	2	-	-	-
Seuneubok	2	-	-	-
Blang Karieng	2	-	-	-
Paloh Kayee Kuyet	2	-	-	-
Nisam	26	-	-	-

Lanjutan Tabel/*Continued Table* 4.4.2

Desa/Kelurahan Village/Kelurahan	Banjir Floods	Banjir Bandang Flash Floods	Kekeringan Drought	Kebakaran Hutan dan Lahan Forest and Land Fires
(1)	(6)	(7)	(8)	(9)
Ulee Blang		2	-	-
Seuneubok		-	-	-
Blang Karieng		-	-	-
Paloh Kayee Kuyet		-	-	-
Nisam	7	-	2	-

Lanjutan Tabel/*Continued Table* 4.4.2

Desa/Kelurahan Village/Kelurahan	Angin Puyuh/ Puting Beliung/ Topan Tornado/Typhoon	Gelombang Pasang Tidal Wave	Abrasi Abrasion
(1)	(10)	(11)	(12)
Ulee Blang	-	-	-
Seuneubok	-	-	-
Blang Karieng	-	-	-
Paloh Kayee Kunyet	-	-	-
Nisam	-	-	-

Catatan/Note: Data tahun 2021-2022 tidak tersedia, untuk data tahun 2023 belum dapat disajikan. Disajikan data tahun 2020. / For 2021-2022 data not available, 2023 data cannot be published yet. 2020 data published

Sumber/Source: Badan Pusat Statistik, Pendataan Potensi Desa (Podes)/BPS-Statistics Indonesia, Village Potential Data Collecting

Tabel 4.4.3 Banyaknya Korban Jiwa Akibat Bencana Alam Menurut Desa/ Kelurahan dan Jenis Bencana Alam di Kecamatan Nisam, 2020
Table *Number of Fatalities Due to Natural Disasters by Villages/ Kelurahan and Type of Natural Disaster in Nisam District, 2020*

Desa/Kelurahan <i>Village/Kelurahan</i>	Gempa Bumi <i>Earthquake</i>	Tsunami <i>Tsunami</i>	Gunung Meletus <i>Volcanic Eruption</i>	Tanah Longsor <i>Landslide</i>
(1)	(2)	(3)	(4)	(5)
Jeulikat	-	-	-	-
Meunasah Cut	-	-	-	-
Alue Bili	-	-	-	-
Cot Mambong	-	-	-	-
Blang Dalam Tunong	-	-	-	-
Blang Dalam Baroh	-	-	-	-
Blang Dalam Geunteng	-	-	-	-
Tingkeum	-	-	-	-
Meunasah Rayeuk	-	-	-	-
Peunayan	-	-	-	-
Paloh Mampree	-	-	-	-
Panton	-	-	-	-
Meunasah Alue	-	-	-	-
Paloh Mambu	-	-	-	-
Gampong Barat	-	-	-	-
Meunasah Beunot	-	-	-	-
Meunasah Meucat	-	-	-	-
Gampong Teungoh	-	-	-	-
Cot Me	-	-	-	-
Cot Euntung	-	-	-	-
Keutapang	-	-	-	-
Blang Crok	-	-	-	-
Binjee	-	-	-	-
Cot Leuppee	-	-	-	-
Meunasah Krueng	-	-	-	-

Lanjutan Tabel/Continued Table 4.4.3

Desa/Kelurahan Village/Kelurahan	Banjir Floods	Banjir Bandang Flash Floods	Kekeringan Drought	Kebakaran Hutan dan Lahan Forest and Land Fires
(1)	(6)	(7)	(8)	(9)
Jeulikat	-	-	-	-
Meunasah Cut	-	-	-	-
Alue Bili	-	-	-	-
Cot Mambong	-	-	-	-
Blang Dalam Tunong	-	-	-	-
Blang Dalam Baroh	-	-	-	-
Blang Dalam Geunteng	-	-	-	-
Tingkeum	-	-	-	-
Meunasah Rayeuk	-	-	-	-
Peunayan	-	-	-	-
Paloh Mampree	-	-	-	-
Panton	-	-	-	-
Meunasah Alue	-	-	-	-
Paloh Mambu	-	-	-	-
Gampong Barat	-	-	-	-
Meunasah Beunot	-	-	-	-
Meunasah Meucat	-	-	-	-
Gampong Teungoh	-	-	-	-
Cot Me	-	-	-	-
Cot Euntung	-	-	-	-
Keutapang	-	-	-	-
Blang Crok	-	-	-	-
Binjee	-	-	-	-
Cot Leupee	-	-	-	-
Meunasah Krueng	-	-	-	-

Lanjutan Tabel/*Continued Table 4.4.3*

Desa/Kelurahan Village/Kelurahan	Angin Puyuh/ Puting Beliung/ Topan Tornado/Typhoon	Gelombang Pasang Tidal Wave	Abrasi Abrasion
(1)	(10)	(11)	(12)
Jeulikat	-	-	-
Meunasah Cut	-	-	-
Alue Bili	-	-	-
Cot Mambong	-	-	-
Blang Dalam Tunong	-	-	-
Blang Dalam Baroh	-	-	-
Blang Dalam Geunteng	-	-	-
Tingkeum	-	-	-
Meunasah Rayeuk	-	-	-
Peunayan	-	-	-
Paloh Mampree	-	-	-
Panton	-	-	-
Meunasah Alue	-	-	-
Paloh Mambu	-	-	-
Gampong Barat	-	-	-
Meunasah Beunot	-	-	-
Meunasah Meucat	-	-	-
Gampong Teungoh	-	-	-
Cot Me	-	-	-
Cot Euntung	-	-	-
Keutapang	-	-	-
Blang Crok	-	-	-
Binjee	-	-	-
Cot Leupée	-	-	-
Meunasah Krueng	-	-	-

Lanjutan Tabel/*Continued Table 4.4.3*

Desa/Kelurahan Village/Kelurahan	Gempa Bumi Earthquake	Tsunami Tsunami	Gunung Meletus Volcanic Eruption	Tanah Longsor Landslide
(1)	(2)	(3)	(4)	(5)
Ulee Blang	-	-	-	-
Seuneubok	-	-	-	-
Blang Karieng	-	-	-	-
Paloh Kayee Kunyet	-	-	-	-
Nisam	-	-	-	-

Lanjutan Tabel/*Continued Table* 4.4.3

Desa/Kelurahan Village/Kelurahan	Banjir Floods	Banjir Bandang Flash Floods	Kekeringan Drought	Kebakaran Hutan dan Lahan Forest and Land Fires
(1)	(6)	(7)	(8)	(9)
Ulee Blang	-	-	-	-
Seuneubok	-	-	-	-
Blang Karieng	-	-	-	-
Paloh Kayee Kuyet	-	-	-	-
Nisam	-	-	-	-

Lanjutan Tabel/*Continued Table* 4.4.3

Desa/Kelurahan Village/Kelurahan	Angin Puyuh/ Puting Beliung/ Topan Tornado/Typhoon	Gelombang Pasang Tidal Wave	Abrasi Abrasion
(1)	(10)	(11)	(12)
Ulee Blang	-	-	-
Seuneubok	-	-	-
Blang Karieng	-	-	-
Paloh Kayee Kunyet	-	-	-
Nisam	-	-	-

Catatan/Note: Data tahun 2021-2022 tidak tersedia, untuk data tahun 2023 belum dapat disajikan. Disajikan data tahun 2020. / For 2021-2022 data not available, 2023 data cannot be published yet. 2020 data published

Sumber/Source: Badan Pusat Statistik, Pendataan Potensi Desa (Podes)/BPS-Statistics Indonesia, Village Potential Data Collecting

Tabel 4.4.4 Keberadaan Fasilitas/Upaya Antisipasi/Mitigasi Bencana Alam Menurut Desa/Kelurahan di Kecamatan Nisam, 2020
Table Existence of Facilities/Efforts for Anticipation/Mitigation of Natural Disasters by Villages/Kelurahan by Villages/Kelurahan in Nisam District, 2020

Desa/Kelurahan <i>Village/Kelurahan</i>	Sistem Peringatan Dini Bencana Alam <i>Natural Disaster Early Warning System</i>	Sistem Peringatan Dini Khusus Tsunami <i>Tsunami Early Warning System</i>	Perlengkapan Keselamatan <i>Safety Equipment</i>
(1)	(2)	(3)	(4)
Jeulikat	Tidak ada	Bukan Wilayah potensi tsunami	Tidak ada
Meunasah Cut	Tidak ada	Tidak ada	Tidak ada
Alue Bili	Tidak ada	Tidak ada	Tidak ada
Cot Mambong	Tidak ada	Bukan Wilayah potensi tsunami	Tidak ada
Blang Dalam Tunong	Tidak ada	Bukan Wilayah potensi tsunami	Tidak ada
Blang Dalam Baroh	Tidak ada	Bukan Wilayah potensi tsunami	Tidak ada
Blang Dalam Geunteng	Tidak ada	Bukan Wilayah potensi tsunami	Tidak ada
Tingkeum	Tidak ada	Bukan Wilayah potensi tsunami	Tidak ada
Meunasah Rayeuk	Tidak ada	Tidak ada	Tidak ada
Peunayan	Tidak ada	Tidak ada	Tidak ada
Paloh Mampree	Tidak ada	Bukan Wilayah potensi tsunami	Tidak ada
Panton	Tidak ada	Bukan Wilayah potensi tsunami	Tidak ada
Meunasah Alue	Tidak ada	Bukan Wilayah potensi tsunami	Tidak ada
Paloh Mambu	Tidak ada	Bukan Wilayah potensi tsunami	Tidak ada
Gampong Barat	Tidak ada	Bukan Wilayah potensi tsunami	Tidak ada
Meunasah Beunot	Tidak ada	Bukan Wilayah potensi tsunami	Tidak ada
Meunasah Meucat	Tidak ada	Tidak ada	Tidak ada
Gampong Teungoh	Tidak ada	Tidak ada	Tidak ada
Cot Me	Tidak ada	Bukan Wilayah potensi tsunami	Tidak ada
Cot Euntung	Tidak ada	Bukan Wilayah potensi tsunami	Tidak ada
Keutapang	Tidak ada	Bukan Wilayah potensi tsunami	Tidak ada
Blang Crok	Tidak ada	Bukan Wilayah potensi tsunami	Tidak ada
Binjee	Tidak ada	Bukan Wilayah potensi tsunami	Tidak ada
Cot Leupée	Tidak ada	Bukan Wilayah potensi tsunami	Tidak ada
Meunasah Krueng	Tidak ada	Bukan Wilayah potensi tsunami	Tidak ada

Lanjutan Tabel/*Continued Table 4.4.4*

Desa/Kelurahan Village/Kelurahan	Rambu-Rambu dan Jalur Evakuasi Bencana Sign and Evacuation Route	Pembuatan, Perawatan, atau Normalisasi: Sungai, Kanal, Tanggul, Parit, Drainase, Waduk, Pantai, dll Manufacture, Maintenance, or Normalization: Rivers, Canals, Embankment, etc
(1)	(5)	(6)
Jeulikat	Tidak ada	Tidak ada
Meunasah Cut	Tidak ada	Tidak ada
Alue Bili	Tidak ada	Tidak ada
Cot Mambong	Tidak ada	Tidak ada
Blang Dalam Tunong	Tidak ada	Tidak ada
Blang Dalam Baroh	Tidak ada	Tidak ada
Blang Dalam Geunteng	Tidak ada	Tidak ada
Tingkeum	Tidak ada	Tidak ada
Meunasah Rayeuk	Tidak ada	Tidak ada
Peunayan	Tidak ada	Tidak ada
Paloh Mampree	Tidak ada	Ada
Panton	Tidak ada	Ada
Meunasah Alue	Tidak ada	Ada
Paloh Mambu	Tidak ada	Ada
Gampong Barat	Tidak ada	Ada
Meunasah Beunot	Tidak ada	Tidak ada
Meunasah Meucat	Tidak ada	Tidak ada
Gampong Teungoh	Tidak ada	Tidak ada
Cot Me	Tidak ada	Ada
Cot Euntung	Tidak ada	Tidak ada
Keutapang	Tidak ada	Ada
Blang Crok	Tidak ada	Ada
Binjee	Tidak ada	Ada
Cot Leupée	Tidak ada	Ada

Lanjutan Tabel/*Continued Table* 4.4.4

Desa/Kelurahan Village/Kelurahan	Sistem Peringatan Dini Bencana Alam Natural Disaster Early Warning System	Sistem Peringatan Dini Khusus Tsunami Tsunami Early Warning System	Perlengkapan Keselamatan Safety Equipment
(1)	(2)	(3)	(4)
Ulee Blang	Tidak ada	Bukan Wilayah potensi tsunami	Tidak ada
Seuneubok	Tidak ada	Bukan Wilayah potensi tsunami	Tidak ada
Blang Karieng	Tidak ada	Bukan Wilayah potensi tsunami	Tidak ada
Paloh Kayee Kuyet	Tidak ada	Bukan Wilayah potensi tsunami	Tidak ada

Lanjutan Tabel/*Continued Table 4.4.4*

Desa/Kelurahan <i>Village/Kelurahan</i>	Rambu-Rambu dan Jalur Evakuasi Bencana <i>Sign and Evacuation Route</i>	Pembuatan, Perawatan, atau Normalisasi: Sungai, Kanal, Tanggul, Parit, Drainase, Waduk, Pantai, dll <i>Manufacture, Maintenance, or Normalization: Rivers, Canals, Embankment, etc</i>
(1)	(5)	(6)
Meunasah Krueng	Tidak ada	Ada
Ulee Blang	Tidak ada	Ada
Seuneubok	Tidak ada	Ada
Blang Karieng	Tidak ada	Ada
Paloh Kayee Kunyet	Tidak ada	Ada

Catatan/*Note*: Data tahun 2021-2022 tidak tersedia, untuk data tahun 2023 belum dapat disajikan. Disajikan data tahun 2020. / *For 2021-2022 data not available, 2023 data cannot be published yet. 2020 data published*

Sumber/*Source*: Badan Pusat Statistik, Pendataan Potensi Desa (Podes)/BPS-Statistics Indonesia, *Village Potential Data Collecting*

Tabel 4.4.5 Banyaknya Desa/Kelurahan yang Memiliki Kelompok Kegiatan Olahraga Menurut Jenis Olahraga dan Ketersediaan Fasilitas/Lapangan Olahraga di Kecamatan Nisam, 2020
Table *Number of Villages/Kelurahan Having Sport Activities Groups by Type of Sport and Availability of Sport Facilities/Fields in Nisam District, 2020*

Jenis Olahraga Type of Sport	Kondisi Fasilitas/Lapangan Olahraga Condition of Sport Facilities/Fields			Tidak Ada Fasilitas/ Lapangan Olahraga No Sport Facilities/ Fields
	Baik	Rusak Sedang	Rusak Parah	
(1)	(2)	(3)	(4)	(5)
Sepak Bola/Soccer	3	8	3	15
Bola Voli/Volley Ball	13	4	-	12
Bulu Tangkis/Badminton	1	-	1	27
Bola Basket/Basket Ball	-	-	-	29
Tenis Lapangan/Court Tennis	-	-	-	29
Tenis Meja/Table Tennis	-	-	-	29
Futsal	-	-	-	29
Renang/Swimming	-	-	-	29
Bela Diri/ Martial Arts	-	-	1	28
Bilyard/ Billiards	-	-	-	29
Fitnes, Aerobik, dll/Fitness, Aerobics, etc	-	-	-	29
Lainnya/Others	-	-	-	29

Catatan/Note: Data tahun 2021-2022 tidak tersedia, untuk data tahun 2023 belum dapat disajikan. Disajikan data tahun 2020. / For 2021-2022 data not available, 2023 data cannot be published yet. 2020 data published

Sumber/Source: Badan Pusat Statistik, Pendataan Potensi Desa (Podes)/BPS-Statistics Indonesia, Village Potential Data Collecting

BAB

CHAPTER

5

PERTANIAN
AGRICULTURE



PENJELASAN TEKNIS

1. Tanaman sayuran semusim adalah tanaman sumber vitamin, garam mineral dan lain-lain yang dikonsumsi dari bagian tanaman yang berupa daun, bunga, buah, dan umbinya, yang berumur kurang dari satu tahun.
2. Tanaman buah-buahan semusim adalah tanaman sumber vitamin, garam mineral, dan lain-lain yang dikonsumsi dari bagian tanaman yang berupa buah, berumur kurang dari satu tahun, tidak berbentuk pohon/rumpun tetapi menjalar dan berbatang lunak.
3. Tanaman buah-buahan tahunan adalah tanaman sumber vitamin, garam mineral, dan lain-lain yang dikonsumsi dari bagian tanaman yang berupa buah dan merupakan tanaman tahunan.
4. Tanaman sayuran tahunan adalah tanaman sumber vitamin, garam mineral, dan lain-lain yang dikonsumsi dari bagian tanaman yang berupa daun dan atau buah yang berumur lebih dari satu tahun.
5. Tanaman biofarmaka adalah tanaman yang bermanfaat untuk obat-obatan, kosmetik, dan kesehatan yang dikonsumsi atau digunakan dari bagian-bagian tanaman seperti daun, batang,

TECHNICAL NOTES

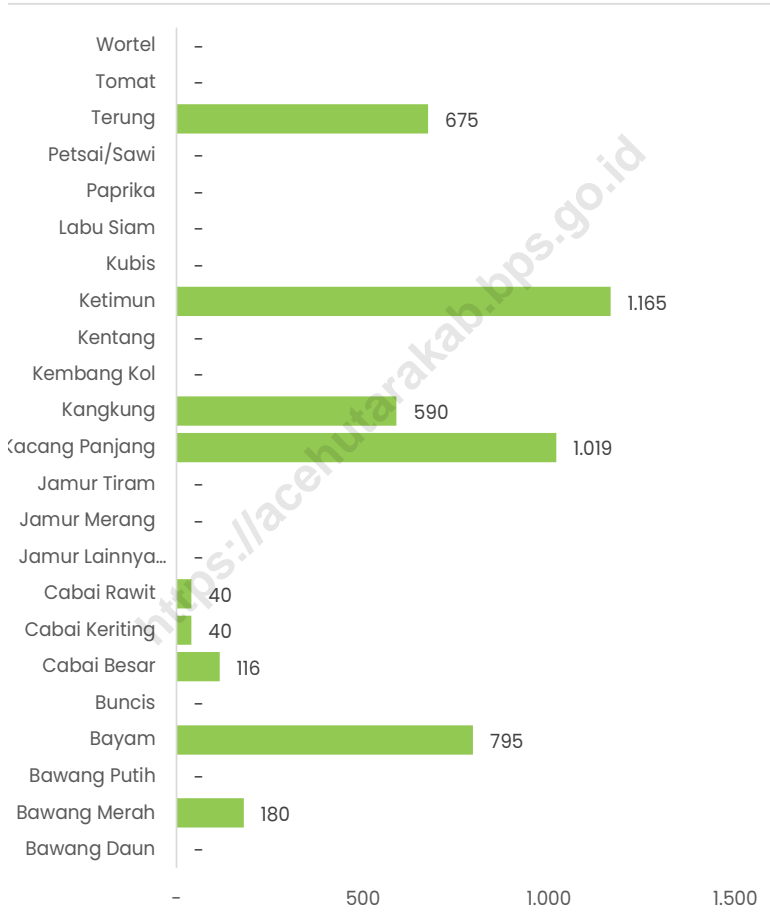
1. *Seasonal vegetable plants are plants which are the sources of vitamin, mineral salt, etc, consumed from the part of the plant in the form of leaf, flower, fruit, and root with the age of less than one year.*
2. *Seasonal fruit plants are plants which are the sources of vitamin, mineral salt, etc, consumed from the part of the plant in the form of fruits. These plants are creeps with the age of less than one year.*
3. *Annual fruit plants are plants which are the sources of vitamin, contained mineral salt, etc, consumed from the part of plant in the form of fruit and more than one year of age.*
4. *Annual vegetable plants are plants which are the sources of vitamin, contained mineral salt, etc, consumed from the part of the plant in the form of vegetable and more than one year of age.*
5. *Medicinal plants are plants which are useful for medicine. It is consumed from part of the plant such as leaf, flower, fruit, tuber, and root.*

buah, umbi (rimpang) ataupun akar.

6. Tanaman hias adalah tanaman yang mempunyai nilai keindahan baik bentuk, warna daun, tajuk maupun bunganya, sering digunakan untuk penghias pekarangan dan lain sebagainya.

6. *Ornamental plants are plants which have a beauty value, either in shape, color of leaf or crown of flower, and they are often used as a yard decorator.*

<https://lacehutarakab.bps.go.id>



Sumber/Source : Badan Pusat Statistik, Statistik Pertanian Hortikultura SPH-SBS/BPS-Statistics Indonesia, Agricultural Statistic for Horticulture SPH-SBS

Gambar 5.1 **Produksi Tanaman Sayuran dan Buah-buahan Semusim Menurut Jenis Tanaman di Kecamatan Nisam (kuintal), 2023**
Production of Seasonal Vegetables and Fruits by Kind of Plant in Nisam District (quintal), 2023

Tabel 5.1
Table

Luas Panen Tanaman Sayuran dan Buah-buahan Semusim Menurut Jenis Tanaman di Kecamatan Nisam (ha), 2020–2023
Harvested Area of Seasonal Vegetables and Fruits by Kind of Plant in Nisam District (ha), 2020–2023

Jenis Tanaman Kind of Plants	2020	2021	2022	2023
(1)	(2)	(3)	(4)	(5)
Sayuran/Vegetables:	60	75	43	33
Bawang Daun/ <i>Scallion</i>	-	-	-	-
Bawang Merah/ <i>Shallots</i>	3	3	-	-
Bawang Putih/ <i>Garlic</i>	-	-	-	-
Bayam/ <i>Spinach</i>	8	24	18	10
Buncis/ <i>string bean</i>	-	-	-	-
Cabai Besar/TW/Teropong / <i>Chili/Big chili</i>	10	-	-	-
Cabai Keriting / <i>Chili/Curly chili</i>	-	-	4	-
Cabai Rawit/ <i>Chili/Cayenne Pepper</i>	-	-	3	3
Jamur Lainnya	-	-	-	-
Jamur Merang / <i>Straw Mushrooms</i>	-	-	-	-
Jamur Tiram / <i>King Oyster Mushrooms</i>	-	-	-	-
Kacang Panjang/ <i>Long Beans</i>	10	13	2	4
Kangkung/ <i>Water Spinach</i>	10	9	3	11
Kembang Kol/ <i>Cauliflower</i>	-	-	-	-
Kentang/ <i>Potato</i>	-	-	-	-
Ketimun/ <i>Cucumber</i>	13	14	9	4
Kubis/ <i>Cabbage</i>	-	-	-	-
Labu Siam/ <i>Chayote</i>	-	-	-	-
Paprika/ <i>Bell Pepper</i>	-	-	-	-
Petsai/Sawi/ <i>Chinese Cabbage/mustard green</i>	-	-	-	-
Terung/ <i>Eggplant</i>	6	12	4	1
Tomat/ <i>Tomato</i>	-	-	-	-
Wortel/ <i>Carrot</i>	-	-	-	-
Buah–buahan/Fruits:	-	2	-	-
Melon/ <i>Melon</i>	-	-	-	-
Semangka/ <i>Watermelon</i>	-	2	-	-
Stroberi/ <i>Strawberry</i>	-	-	-	-

Catatan/Note: ...

Sumber/Source: Badan Pusat Statistik, Statistik Pertanian Hortikultura SPH-SBS/BPS-Statistics Indonesia, Agricultural Statistic for Horticulture SPH-SBS

Tabel 5.2 **Produksi Tanaman Sayuran dan Buah-buahan Semusim Menurut Jenis Tanaman di Kecamatan Nisam (kuintal), 2020–2023**
Table **Production of Seasonal Vegetables and Fruits by Kind of Plant in Nisam District (quintal), 2020–2023**

Jenis Tanaman Kind of Plants	2020	2021	2022	2023
(1)	(2)	(3)	(4)	(5)
Sayuran/Vegetables:	971	2.370	890	389
Bawang Daun/ Scallion	-	-	-	-
Bawang Merah/ Shallots	30	150	-	-
Bawang Putih/ Garlic	-	-	-	-
Bayam/ Spinach	207	342	135	111
Buncis/ string bean	-	-	-	-
Cabai Besar/TW/Teropong / Chili/Big chili	116	-	-	-
Cabai Keriting / Chili/Curlly chili	-	-	40	-
Cabai Rawit/ Chili/Cayenne Pepper	-	-	30	10
Jamur Lainnya	-	-	-	-
Jamur Merang / Straw Mushrooms	-	-	-	-
Jamur Tiram / King Oyster Mushrooms	-	-	-	-
Kacang Panjang/ Long Beans	22	952	15	30
Kangkung/ Water Spinach	214	161	40	175
Kembang Kol/ Cauliflower	-	-	-	-
Kentang/ Potato	-	-	-	-
Ketimun/ Cucumber	308	360	435	62
Kubis/ Cabbage	-	-	-	-
Labu Siam/ Chayote	-	-	-	-
Paprika/ Bell Pepper	-	-	-	-
Petsai/Sawi/ Chinese Cabbage/mustard green	-	-	-	-
Terung/ Eggplant	74	405	195	1
Tomat/ Tomato	-	-	-	-
Wortel/ Carrot	-	-	-	-
Buah–buahan/Fruits:	-	17	-	-
Melon/ Melon	-	-	-	-
Semangka/ Watermelon	-	17	-	-
Stroberi/ Strawberry	-	-	-	-

Catatan/Note: ...

Sumber/Source: Badan Pusat Statistik, Statistik Pertanian Hortikultura SPH-SBS/BPS-Statistics Indonesia, Agricultural Statistic for Horticulture SPH-SBS

Tabel 5.3 Luas Panen Tanaman Biofarmaka Menurut Jenis Tanaman di Kecamatan Nisam (m²), 2020–2023
Table *Harvested Area of Medicinal Plants by Kind of Plant in Nisam District (m²), 2020–2023*

Jenis Tanaman Kind of Plants	2020	2021	2022	2023
(1)	(2)	(3)	(4)	(5)
Jahe/ <i>Ginger</i>	4	-	-	-
Jeruk Nipis/ <i>Lime</i> ¹	-	-	3	-
Kapulaga/ <i>Java Cardamom</i>	-	-	-	-
Keji Beling/ <i>Verbenaceae</i>	-	-	-	-
Kencur/ <i>East Indian Galangal</i>	-	-	-	-
Kunyit/ <i>Turmeric</i>	5	-	2	-
Laos/Lengkuas/ <i>Galanga</i>	-	-	-	-
Lempuyang/ <i>Zingiber Aromaticum</i>	-	-	-	-
Lidah Buaya/ <i>Aloevera</i>	-	-	-	-
Mahkota Dewa/ <i>Phaleria Macrocarpa</i> ¹	-	-	-	-
Mengkudu/Pace/ <i>Indian Mulberry</i> ¹	-	-	-	-
Sambiloto/ <i>King of Bitter</i>	-	-	-	-
Serai/ <i>Lemongrass</i>	-	-	1	-
Temuireng/ <i>Black Turmeric</i>	-	-	-	-
Temukunci/ <i>Chinese Keys</i>	-	-	-	-
Temulawak/ <i>Java Turmeric</i>	-	-	-	-

Catatan/Note: ¹Satuan dalam pohon/unit in tree

Sumber/Source: Badan Pusat Statistik, Statistik Pertanian Hortikultura SPH-TBF/BPS-Statistics Indonesia, *Agricultural Statistic for Horticulture SPH-TBF*

Tabel 5.4 **Produksi Tanaman Biofarmaka Menurut Jenis Tanaman di Kecamatan Nisam (kg), 2020–2023**
Table **Production of Medicinal Plants by Kind of Plant in Nisam District (kg), 2020–2023**

Jenis Tanaman Kind of Plants	2020	2021	2022	2023
(1)	(2)	(3)	(4)	(5)
Jahe/ <i>Ginger</i>	47	-	-	-
Jeruk Nipis/ <i>Lime</i>	-	-	75	-
Kapulaga/ <i>Java Cardamom</i>	-	-	-	-
Keji Beling/ <i>Verbenaceae</i>	-	-	-	-
Kencur/ <i>East Indian Galangal</i>	-	-	-	-
Kunyit/ <i>Turmeric</i>	34	-	10	-
Laos/Lengkuas/ <i>Galanga</i>	-	-	-	-
Lempuyang/ <i>Zingiber Aromaticum</i>	-	-	-	-
Lidah Buaya/ <i>Aloevera</i>	-	-	-	-
Mahkota Dewa/ <i>Phaleria Macrocarpa</i>	-	-	-	-
Mengkudu/Pace/ <i>Indian Mulberry</i>	-	-	-	-
Sambiloto/ <i>King of Bitter</i>	-	-	-	-
Serai/ <i>Lemongrass</i>	-	-	10	-
Temuireng/ <i>Black Turmeric</i>	-	-	-	-
Temukunci/ <i>Chinese Keys</i>	-	-	-	-
Temulawak/ <i>Java Turmeric</i>	-	-	-	-

Catatan/Note: ...

Sumber/Source: Badan Pusat Statistik, Statistik Pertanian Hortikultura SPH-TBF/BPS-Statistics Indonesia, *Agricultural Statistic for Horticulture SPH-TBF*

Tabel 5.5 Luas Panen Tanaman Hias Menurut Jenis Tanaman di Kecamatan Nisam (m²), 2020–2023
Table *Harvested Area of Ornamental Plants by Kind of Plant in Nisam District (m²), 2020–2023*

Jenis Tanaman <i>Kind of Plants</i>	2020	2021	2022	2023
(1)	(2)	(3)	(4)	(5)
Anggrek Pot/ <i>Orchid Potted Orchid</i>	-	-	-	-
Anggrek Potong/Cut <i>Orchid</i>	-	-	-	-
Anthurium Bunga/ <i>Flamingo Lily Flower</i>	-	-	-	-
Anthurium Daun/ <i>Anthurium</i>	-	-	-	-
Anyelir/ <i>Carnation</i>	-	-	-	-
Balaceng/ <i>Dieffenbacia</i>	-	-	-	-
Bromelia	-	-	-	-
Bugenvil	-	-	-	-
Dracaena/ <i>Dracaena</i>	-	-	-	-
Euphorbia/ <i>Euphorbia</i>	-	-	-	-
Gladiol/ <i>Gladiol</i>	-	-	-	-
Hanjuang/ <i>Cordyline</i>	-	-	-	-
Herbras/ <i>Gerbera</i>	-	-	-	-
Kamboja Jepang/ <i>Adenium</i>	-	-	-	-
Keladi Hias/ <i>Caladium</i>	-	-	-	-
Krisan/ <i>Chrysantemum</i>	-	-	-	-
Mawar/ <i>Rose</i>	-	-	-	-
Melati/ <i>Jasmine</i>	-	-	-	-
Monstera/ <i>Monstera</i>	-	-	-	-
Pakis/ <i>Leather Leaf Fern</i>	-	-	-	-
Palem/ <i>Palm</i> ¹	-	-	-	-
Pedang-Pedangan/ <i>Sansevieria</i>	-	-	-	-
Philodendron/ <i>Philodendron</i>	-	-	-	-
Pisang-Pisangan/ <i>Heliconia</i>	-	-	-	-
Puring/ <i>Croton</i>	-	-	-	-
Sedap Malam/ <i>Tuberose</i>	-	-	-	-
Soka/ <i>Ixora</i>	-	-	-	-
Sri Rejeki/ <i>Aglaonema</i>	-	-	-	-

Catatan/Note: ¹Satuan dalam pohon/unit in tree

Sumber/Source: Badan Pusat Statistik, Statistik Pertanian Hortikultura SPH-TH/BPS-Statistics Indonesia, *Agricultural Statistik for Horticulture SPH-TH*

Tabel 5.6 **Produksi Tanaman Hias Menurut Jenis Tanaman di Kecamatan Nisam (tangkai), 2020–2023**
Table **Production of Ornamental Plants by Kind of Plant n Nisam District (stalks), 2020–2023**

Jenis Tanaman <i>Kind of Plants</i>	2020	2021	2022	2023
(1)	(2)	(3)	(4)	(5)
Anggrek Pot/ <i>Orchid Potted Orchid</i> ¹	-	-	-	-
Anggrek Potong/Cut <i>Orchid</i>	-	-	-	-
Anthurium Bunga/ <i>Flamingo Lily Flower</i>	-	-	-	-
Anthurium Daun/ <i>Anthurium</i> ¹	-	-	-	-
Anyelir/ <i>Carnation</i>	-	-	-	-
Balanceng/ <i>Dieffenbacia</i> ¹	-	-	-	-
Bromelia ¹	-	-	-	-
Bugenvil ¹	-	-	-	-
Dracaena/ <i>Dracaena</i> ¹	-	-	-	-
Euphorbia/ <i>Euphorbia</i> ¹	-	-	-	-
Gladiol/ <i>Gladiol</i>	-	-	-	-
Hanjuang/ <i>Cordyline</i> ¹	-	-	-	-
Herbras/ <i>Gerbera</i>	-	-	-	-
Kamboja Jepang/ <i>Adenium</i> ¹	-	-	-	-
Keladi Hias/ <i>Caladium</i> ¹	-	-	-	-
Krisan/ <i>Chrysantemum</i>	-	-	-	-
Mawar/ <i>Rose</i>	-	-	-	-
Melati/ <i>Jasmine</i> ²	-	-	-	-
Monstera/ <i>Monstera</i> ¹	-	-	-	-
Pakis/ <i>Leather Leaf Fern</i> ¹	-	-	-	-
Palem/ <i>Palm</i> ¹	-	-	-	-
Pedang-Pedangan/ <i>Sansevieria</i> ³	-	-	-	-
Philodendron/ <i>Philodendron</i> ¹	-	-	-	-
Pisang-Pisangan/ <i>Heliconia</i>	-	-	-	-
Puring/ <i>Croton</i> ¹	-	-	-	-
Sedap Malam/ <i>Tuberose</i>	-	-	-	-
Soka/ <i>Ixora</i> ¹	-	-	-	-
Sri Rejeki/ <i>Aglaonema</i> ¹	-	-	-	-

Catatan/Note: ¹Dalam satuan pohon/unit in tree; ²Dalam Satuan kg/unit in kg; ³Dalam Satuan rumpun/unit in clumps

Sumber/Source: Badan Pusat Statistik, Statistik Pertanian Hortikultura SPH-TH/BPS-Statistics Indonesia, Agricultural Statistik for Horticulture SPH-TH

Tabel 5.7 **Produksi Buah-Buahan dan Sayuran Tahunan Menurut Jenis Tanaman di Kecamatan Nisam (kuintal), 2020–2023**
Table **Production of Annual Fruits and Vegetables by Kind of Plant in Nisam District (quintal), 2020–2023**

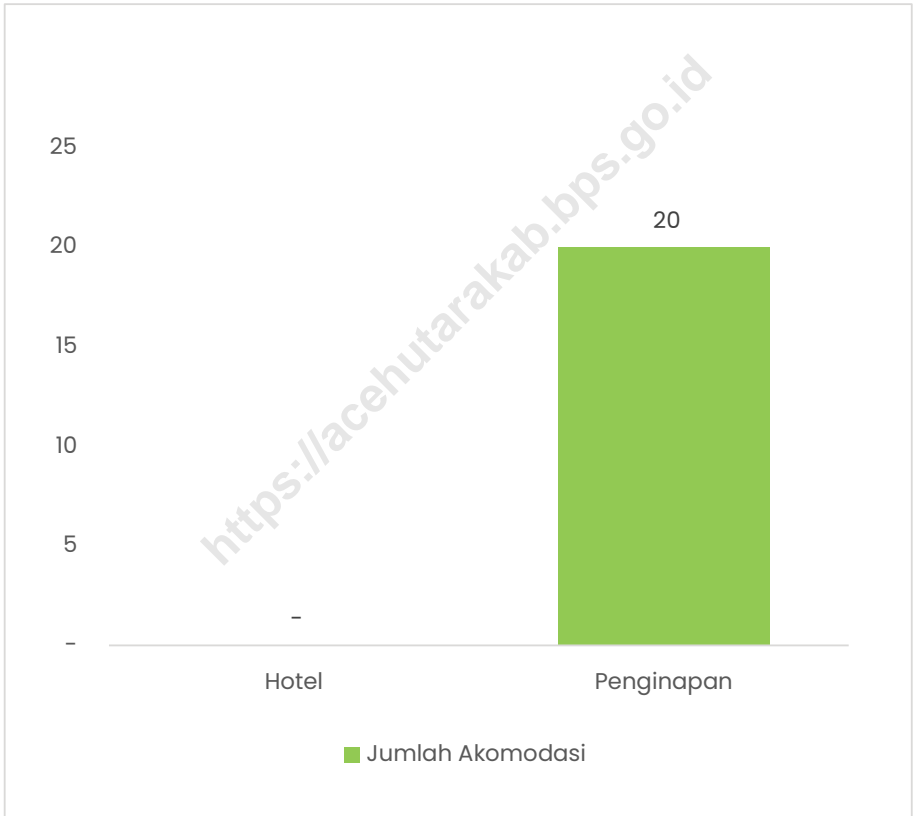
Jenis Tanaman Kind of Plants	2020	2021	2022	2023
(1)	(2)	(3)	(4)	(5)
Buah–Buahan/Fruits:	3.376	14.357	10.170	5.170
<i>Alpukat/Avocado</i>	230	355	-	30
<i>Anggur/Grape</i>	-	-	-	-
<i>Apel/Apple</i>	-	-	-	-
<i>Belimbing/StarFruit</i>	55	51	130	40
<i>Buahnaga/Dragonfruit</i>	-	-	-	-
<i>Duku/Langsak/Kokosan/Duku</i>	-	600	130	-
<i>Durian/Durian</i>	300	2.500	2.200	-
<i>JambuAir/WaterApple</i>	-	-	-	-
<i>JambuBiji/Guava</i>	-	-	-	-
<i>Jengkol/Jengkol</i>	190	395	165	-
<i>JerukBesar/Pomelo</i>	-	-	-	-
<i>JerukSiam/Kepron/Orange/Tangerine</i>	-	-	-	-
<i>Lemon</i>	-	-	-	-
<i>Lengkeng/DimocarpusLongan</i>	-	-	-	-
<i>Mangga/Mango</i>	1.658	3.851	290	-
<i>Manggis/Mangosteen</i>	170	980	105	-
<i>Melinjo/Gnetum/Melinjo</i>	18	185	110	-
<i>Nangka/Cempedak/Jackfruit</i>	448	1.200	145	100
<i>Nenas/Pineapple</i>	-	-	-	-
<i>Pepaya/Papaya</i>	83	-	4.490	5.000
<i>Petai/TwistedClusterBean</i>	51	410	230	-
<i>Pisang/Banana</i>	15	-	195	-
<i>Rambutan/Rambutan</i>	96	2.060	1.700	-
<i>Salak/Snakefruit</i>	-	-	-	-
<i>Sawo/Sapodilla/Sawo</i>	34	1.520	155	-
<i>Sirsak/Soursop</i>	-	-	-	-
<i>Sukun/Breadfruit</i>	28	250	125	-
Sayuran/Vegetables

Catatan/Note: ...

Sumber/Source: Badan Pusat Statistik, Statistik Pertanian Hortikultura SPH-BST/BPS-Statistics Indonesia, Agricultural Statistic for Horticulture SPH-BST

06

PARIWISATA, TRANSPORTASI, DAN KOMUNIKASI



6. Pariwisata, Transportasi, dan Komunikasi/*Tourism, Transportation, and Communication*

PENJELASAN TEKNIS

TECHNICAL NOTES

- | | |
|---|--|
| <p>1. Hotel adalah penyediaan akomodasi secara harian berupa kamar-kamar di dalam satu bangunan yang dapat dilengkapi dengan jasa pelayanan makan dan minum, kegiatan hiburan dan atau fasilitas lainnya. Hotel terdiri dari hotel berbintang dan hotel non- bintang.</p> | <p>1. <i>Hotel is a daily supply of accommodation rooms within a building which can be equipped with eating and drinking services, entertainment activities and/or other facilities. Hotel consists of a classified hotel and a non-classified hotel.</i></p> |
| <p>2. Hotel bintang adalah usaha penyediaan jasa pelayanan penginapan, makan minum serta jasa lainnya bagi umum dengan menggunakan sebagian atau seluruh bangunan. Usaha ini dikelola secara komersial serta memenuhi ketentuan persyaratan sebagai hotel bintang (termasuk berlian) yang ditetapkan dalam surat keputusan instansi yang membinanya. Misalnya hotel bintang lima, hotel bintang empat dan seterusnya.</p> | <p>2. <i>A star hotel is the business of providing an accommodation, eating and drinking as well as other services for the public by using a building or a part of a building. It is managed commercially and meets specified requirements as a star hotel (including diamonds) set forth in the decree of fostering agency. For example, five star hotel, four star hotel, and so on.</i></p> |
| <p>3. Hotel Melati adalah usaha penyediaan jasa layanan penginapan bagi umum yang dikelola secara komersial dengan menggunakan sebagian atau seluruh bagian bangunan yang telah memenuhi ketentuan sebagai hotel melati yang ditetapkan dalam surat keputusan instansi yang membinanya.</p> | <p>3. <i>Jasmine hotel is an accommodation establishment especially prepared to public which manage commercially. It uses a building or part of building and it has fulfilled the requirements as a jasmine hotel which are determined by specified agency.</i></p> |
| <p>4. Penginapan (hostel/motel/losmen/wisma) adalah</p> | <p>4. <i>Inn (hostel/motel/inn/wisma) is a type of accommodation that</i></p> |

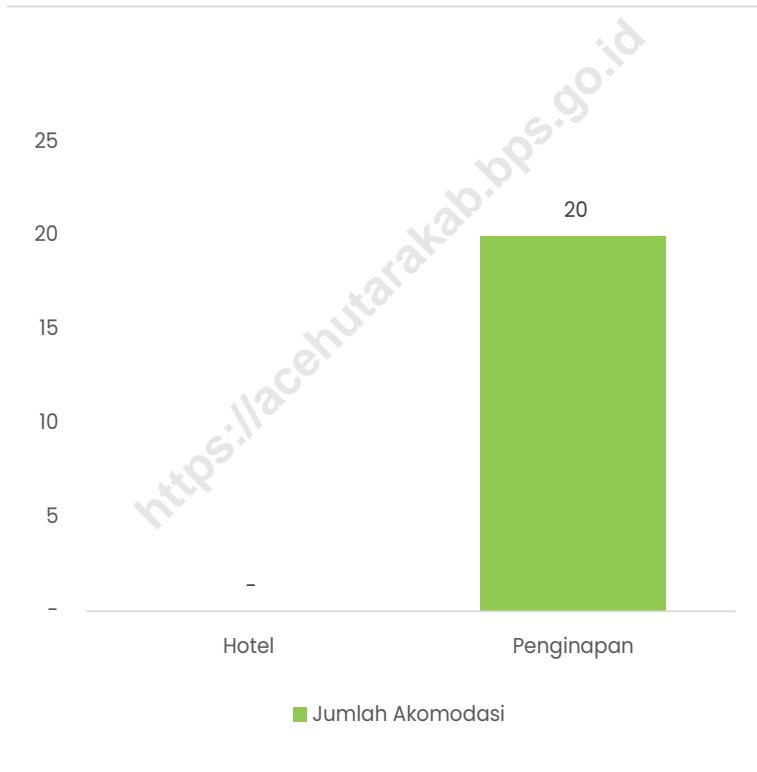
jenis akomodasi yang mempergunakan sebagian atau keseluruhan bangunan untuk jasa pelayanan penginapan bagi umum, biasanya tanpa fasilitas pelayanan makan minum yang dikelola secara komersial dengan izin usaha bukan hotel. Yang dicatat mencakup hostel, motel, matel, bumi perkemahan, pondok wisata, losmen, wisma, dan sejenisnya.

uses part or all of the building for lodging services for the public, usually without food and drink service facilities that are managed commercially with a non-hotel business license. Listed includes hostels, motels, matels, campgrounds, tourist lodges, inns, guesthouses, and the like.

5. Kantor Pos adalah tempat pemberi pelayanan komunikasi tertulis dan atau surat elektronik, layanan paket, layanan logistik, layanan transaksi keuangan, dan layanan keagenan pos untuk kepentingan umum. Rumah pos berfungsi sama seperti kantor pos dan kantor pos pembantu, bedanya rumah pos biasanya terletak di daerah terpencil.
6. Telekomunikasi adalah setiap pemancaran, pengiriman dan atau penerimaan dari setiap informasi dalam bentuk tanda-tanda, isyarat, tulisan, gambar, suara dan bunyi melalui sistem kawat, optik, radio atau sistem elektromagnetik lainnya.
7. Jaringan telekomunikasi adalah rangkaian perangkat telekomunikasi dan kelengkapannya yang digunakan dalam bertelekomunikasi.

5. *Post Office is a service provider facility of written communication and or electronic mail, parcel service, logistics services, financial transaction services, and postal services to the public. Postal house has the same function as the post office and subsidiary of post office, the difference is that postal house is usually located in remote areas.*
6. *Telecommunication includes every transmitting, delivering and or receiving from every information of marking, signal, article, picture, sound and voice through strand of wire system, optic, radio or other electromagnetic system.*
7. *Telecommunication network is peripheral network of telecommunication and its equipment used in the means of telecommunication.*

8. Telepon bergerak seluler adalah perangkat telekomunikasi elektronik yang mempunyai kemampuan dasar yang sama dengan telepon tetap kabel, namun dapat dibawa ke mana-mana (portable, mobile) dan tidak perlu disambungkan dengan jaringan telekomunikasi kabel. Telepon seluler modern biasanya mendukung layanan tambahan seperti Short Messages Services (SMS), Multimedia Messages Service (MMS), e-mail dan akses Internet, aplikasi bisnis dan permainan, serta fotografi. Indonesia mempunyai dua sistem jaringan telepon bergerak seluler yaitu Global System for Mobile Telecommunications (GSM) dan CDMA.
8. *Cellular mobile phone is an electronic telecommunication device which has the same basic capabilities with fixed cables, but can be taken anywhere (portable, mobile) and does not need to be connected to the wired telecommunication networks. In addition to functioning as a telephone, modern mobile phone typically supports additional services such as Short Messages Services (SMS), Multimedia Messages Service (MMS), e-mail and access to the Internet, business applications and games, as well as photography. Currently, Indonesia has two cellular mobile telephone network systems that are GSM (Global System for Mobile Telecommunications) and Code Division Multiple Access (CDMA).*



Sumber/Source : Badan Pusat Statistik, Pendataan Potensi Desa (Podes)/BPS-Statistics Indonesia, Village Potential Data Collecting

Gambar
Figures

6.1

Jumlah Sarana Akomodasi dan Jenis Akomodasi di Kecamatan Nisam, 2020
Number of Accomodation Facilities and Type of Accomodation in Nisam District, 2020

6.1 PARIWISATA TOURISM

Tabel 6.1.1 Jumlah Sarana Akomodasi Menurut Desa/Kelurahan dan Jenis Akomodasi di Kecamatan Nisam, 2020
Table *Number of Accomodation Facilities by Villages/Kelurahan and Type of Accomodation in Nisam District, 2020*

Desa/Kelurahan <i>Village/Kelurahan</i>	Hotel	Penginapan <i>Inn</i>
(1)	(2)	(3)
Jeulikat	-	-
Meunasah Cut	-	-
Alue Bili	-	-
Cot Mambong	-	-
Blang Dalam Tunong	-	-
Blang Dalam Baroh	-	-
Blang Dalam Geunteng	-	-
Tingkeum	-	-
Meunasah Rayeuk	-	-
Peunayan	-	-
Paloh Mampree	-	-
Panton	-	-
Meunasah Alue	-	-
Paloh Mambu	-	-
Gampong Barat	-	-
Meunasah Beunot	-	-
Meunasah Meucat	-	20
Gampong Teungoh	-	-
Cot Me	-	-
Cot Euntung	-	-
Keutapang	-	-
Blang Crok	-	-
Binjee	-	-
Cot Leupée	-	-
Meunasah Krueng	-	-

Lanjutan Tabel/*Continued Table* 6.1.1

Desa/Kelurahan Village/Kelurahan	Hotel	Penginapan Inn
(1)	(2)	(3)
Ulee Blang	-	-
Seuneubok	-	-
Blang Karieng	-	-
Paloh Kayee Kuyet	-	-
Nisam	-	20

Catatan/Note: Untuk Data tahun 2021-2022 tidak tersedia. Untuk data tahun 2023 belum dapat dipublikasikan/*For 2021-2022 data not available, For 2023 data cannot be published yet*

Sumber/Source: Badan Pusat Statistik, Pendataan Potensi Desa (Podes)/BPS-Statistics Indonesia, Village Potential Data Collecting

6.2 TRANSPORTASI TRANSPORTATION

Tabel 6.2.1 Prasarana dan Sarana Transportasi Antardesa/Kelurahan Menurut Desa/Kelurahan di Kecamatan Nisam, 2020
Inter-Villages/Kelurahan Transportation Infrastructure and Facilities by Villages/Kelurahan in Nisam District, 2020

Desa/Kelurahan <i>Village/Kelurahan</i>	Jenis Prasarana Transportasi <i>Type of Transportation Infrastructure</i>	Keberadaan Angkutan Umum <i>Availability of Public Transportation</i>
(1)	(2)	(3)
Jeulikat	Darat	Ada, tanpa trayek tetap
Meunasah Cut	Darat	Tidak ada angkutan umum
Alue Bili	Darat	Tidak ada angkutan umum
Cot Mambong	Darat	Tidak ada angkutan umum
Blang Dalam Tunong	Darat	Ada, tanpa trayek tetap
Blang Dalam Baroh	Darat	Ada, tanpa trayek tetap
Blang Dalam Geunteng	Darat	Ada, tanpa trayek tetap
Tingkeum	Darat	Ada, tanpa trayek tetap
Meunasah Rayeuk	Darat	Tidak ada angkutan umum
Peunayan	Darat	Ada, tanpa trayek tetap
Paloh Mampree	Darat	Tidak ada angkutan umum
Panton	Darat	Tidak ada angkutan umum
Meunasah Alue	Darat	Tidak ada angkutan umum
Paloh Mambu	Darat	Tidak ada angkutan umum
Gampong Barat	Darat	Tidak ada angkutan umum
Meunasah Beunot	Darat	Tidak ada angkutan umum
Meunasah Meucat	Darat	Ada, tanpa trayek tetap
Gampong Teungoh	Darat	Tidak ada angkutan umum
Cot Me	Darat	Tidak ada angkutan umum
Cot Euntung	Darat	Ada, tanpa trayek tetap
Keutapang	Darat	Ada, tanpa trayek tetap
Blang Crok	Darat	Ada, tanpa trayek tetap
Binjee	Darat	Tidak ada angkutan umum
Cot Leupée	Darat	Tidak ada angkutan umum
Meunasah Krueng	Darat	Ada, tanpa trayek tetap
Ulee Blang	Darat	Ada, tanpa trayek tetap

Lanjutan Tabel/*Continued Table 6.2.1*

Desa/Kelurahan Village/Kelurahan	Jenis Permukaan Jalan Darat Terluas Type of The Widest Road Surface	Dapat Dilalui Kendaraan Bermotor Roda 4 atau Lebih Passable by Vehicle with 4 or more Wheels
(1)	(4)	(5)
Jeulikat	Diperkeras (kerikil, batu, dll)	Sepanjang tahun
Meunasah Cut	Diperkeras (kerikil, batu, dll)	Sepanjang tahun
Alue Bili	Diperkeras (kerikil, batu, dll)	Sepanjang tahun
Cot Mambong	Aspal/beton	Sepanjang tahun
Blang Dalam Tunong	Aspal/beton	Sepanjang tahun
Blang Dalam Baroh	Aspal/beton	Sepanjang tahun
Blang Dalam Geunteng	Aspal/beton	Sepanjang tahun
Tingkeum	Aspal/beton	Sepanjang tahun
Meunasah Rayeuk	Diperkeras (kerikil, batu, dll)	Sepanjang tahun
Peunayan	Diperkeras (kerikil, batu, dll)	Sepanjang tahun
Paloh Mampree	Diperkeras (kerikil, batu, dll)	Sepanjang tahun
Panton	Diperkeras (kerikil, batu, dll)	Sepanjang tahun
Meunasah Alue	Diperkeras (kerikil, batu, dll)	Sepanjang tahun
Paloh Mambu	Diperkeras (kerikil, batu, dll)	Sepanjang tahun
Gampong Barat	Diperkeras (kerikil, batu, dll)	Sepanjang tahun
Meunasah Beunot	Diperkeras (kerikil, batu, dll)	Sepanjang tahun
Meunasah Meucat	Aspal/beton	Sepanjang tahun
Gampong Teungoh	Aspal/beton	Sepanjang tahun
Cot Me	Aspal/beton	Sepanjang tahun
Cot Euntung	Diperkeras (kerikil, batu, dll)	Sepanjang tahun
Keutapang	Aspal/beton	Sepanjang tahun
Blang Crok	Diperkeras (kerikil, batu, dll)	Sepanjang tahun
Binjee	Diperkeras (kerikil, batu, dll)	Sepanjang tahun
Cot Leuppee	Diperkeras (kerikil, batu, dll)	Sepanjang tahun
Meunasah Krueng	Diperkeras (kerikil, batu, dll)	Sepanjang tahun

Lanjutan Tabel/*Continued Table* 6.2.1

Desa/Kelurahan <i>Village/Kelurahan</i>	Jenis Prasarana Transportasi <i>Type of Transportation Infrastructure</i>	Keberadaan Angkutan Umum <i>Availability of Public Transportation</i>
(1)	(2)	(3)
Seuneubok	Darat	Ada, tanpa trayek tetap
Blang Karieng	Darat	Tidak ada angkutan umum
Paloh Kayee Kuyet	Darat	Tidak ada angkutan umum

<https://acehutarakab.bps.go.id>

Lanjutan Tabel/*Continued Table* 6.2.1

Desa/Kelurahan Village/Kelurahan	Jenis Permukaan Jalan Darat Terluas Type of The Widest Road Surface	Dapat Dilalui Kendaraan Bermotor Roda 4 atau Lebih Passable by Vehicle with 4 or more Wheels
(1)	(4)	(5)
Ulee Blang	Diperkeras (kerikil, batu, dll)	Sepanjang tahun
Seuneubok	Diperkeras (kerikil, batu, dll)	Sepanjang tahun
Blang Karieng	Diperkeras (kerikil, batu, dll)	Sepanjang tahun
Paloh Kayee Kunyet	Diperkeras (kerikil, batu, dll)	Sepanjang tahun

Catatan/*Note*: Untuk Data tahun 2021-2022 tidak tersedia. Untuk data tahun 2023 belum dapat dipublikasikan/*For 2021-2022 data not available, For 2023 data cannot be published yet*

Sumber/*Source*: Badan Pusat Statistik, Pendataan Potensi Desa (Podes)/*BPS-Statistics Indonesia, Village Potential Data Collecting*

6.3 KOMUNIKASI COMMUNICATION

Tabel 6.3.1 Keberadaan Kantor Pos/Pos Pembantu/Rumah Pos, Pos Keliling, dan Perusahaan/Agen Jasa Ekspedisi Swasta Menurut Desa/Kelurahan di Kecamatan Nisam, 2020
Number of Post Office/Subsidiary of Post Office, Mobile Portal Service, Private Expedition Service Company by Villages/Kelurahan in Nisam District, 2020

Desa/Kelurahan Village/Kelurahan	Kantor Pos/Pos Pembantu/Rumah Pos Post Office/Subsidiary of Post Office	Pos Keliling Mobile Portal Service	Perusahaan/Agen Jasa Ekspedisi Swasta Private Expedition Service Company
(1)	(2)	(3)	(4)
Jeulikat	Tidak Ada	Tidak ada	Tidak Ada
Meunasah Cut	Tidak Ada	Tidak ada	Tidak Ada
Alue Bili	Tidak Ada	Tidak ada	Tidak Ada
Cot Mambong	Tidak Ada	Tidak ada	Tidak Ada
Blang Dalam Tunong	Tidak Ada	Tidak ada	Tidak Ada
Blang Dalam Baroh	Tidak Ada	Tidak ada	Tidak Ada
Blang Dalam Geunteng	Tidak Ada	Tidak ada	Tidak Ada
Tingkeum	Tidak Ada	Tidak ada	Tidak Ada
Meunasah Rayeuk	Tidak Ada	Tidak ada	Tidak Ada
Peunayan	Tidak Ada	Tidak ada	Tidak Ada
Paloh Mampree	Tidak Ada	Tidak ada	Tidak Ada
Panton	Tidak Ada	Tidak ada	Tidak Ada
Meunasah Alue	Tidak Ada	Tidak ada	Tidak Ada
Paloh Mambu	Tidak Ada	Tidak ada	Tidak Ada
Gampong Barat	Tidak Ada	Tidak ada	Tidak Ada
Meunasah Beunot	Tidak Ada	Tidak ada	Tidak Ada
Meunasah Meucat	Tidak Ada	Tidak ada	Tidak Ada
Gampong Teungoh	Tidak Ada	Tidak ada	Tidak Ada
Cot Me	Tidak Ada	Tidak ada	Tidak Ada
Cot Euntung	Tidak Ada	Tidak ada	Tidak Ada
Keutapang	Tidak Ada	Tidak ada	Tidak Ada
Blang Crok	Tidak Ada	Tidak ada	Tidak Ada
Binjee	Tidak Ada	Tidak ada	Tidak Ada
Cot Leupée	Tidak Ada	Tidak ada	Tidak Ada

Lanjutan Tabel/*Continued Table* 6.3.1

Desa/Kelurahan Village/Kelurahan	Kantor Pos/Pos Pembantu/Rumah Pos Post Office/Subsidiary of Post Office	Pos Keliling Mobile Portal Service	Perusahaan/Agen Jasa Ekspedisi Swasta Private Expedition Service Company
(1)	(2)	(3)	(4)
Meunasah Krueng	Tidak Ada	Tidak ada	Tidak Ada
Ulee Blang	Tidak Ada	Tidak ada	Tidak Ada
Seuneubok	Tidak Ada	Tidak ada	Tidak Ada
Blang Karieng	Tidak Ada	Tidak ada	Tidak Ada
Paloh Kayee Kunyet	Tidak Ada	Tidak ada	Tidak Ada

Catatan/*Note*: Untuk Data tahun 2021-2022 tidak tersedia. Untuk data tahun 2023 belum dapat dipublikasikan/*For 2021-2022 data not available, For 2023 data cannot be published yet*

Sumber/*Source*: Badan Pusat Statistik, Pendataan Potensi Desa (Podes)/*BPS-Statistics Indonesia, Village Potential Data Collecting*

Tabel
Table 6.3.2

Jumlah Menara Telepon seluler dan Operator Layanan Komunikasi Telepon Seluler Menurut Desa/Kelurahan di Kecamatan Nisam, 2020
Number of Base Transceiver Station (BTS) and Cellular Phone Communication Service Operators by Villages/Kelurahan in Nisam District, 2020

Desa/Kelurahan Village/Kelurahan	Jumlah Menara Telepon seluler Number of Base Transceiver Station (BTS)	Jumlah Operator Layanan Komunikasi Telepon Seluler Cellular Phone Communication Service Operators
(1)	(2)	(3)
Jeulikat	-	2
Meunasah Cut	-	1
Alue Bili	-	1
Cot Mambong	-	1
Blang Dalam Tunong	-	4
Blang Dalam Baroh	-	2
Blang Dalam Geunteng	1	1
Tingkeum	-	2
Meunasah Rayeuk	-	1
Peunayan	-	2
Paloh Mampree	-	3
Panton	-	4
Meunasah Alue	1	3
Paloh Mambu	-	1
Gampong Barat	-	4
Meunasah Beunot	-	4
Meunasah Meucat	3	4
Gampong Teungoh	-	4
Cot Me	-	4
Cot Euntung	-	2
Keutapang	1	4
Blang Crok	-	4
Binjee	-	4
Cot Leupée	-	4

Lanjutan Tabel/*Continued Table* 6.3.1

Desa/Kelurahan <i>Village/Kelurahan</i>	Jumlah Menara Telepon seluler <i>Number of Base Transceiver Station (BTS)</i>	Jumlah Operator Layanan Komunikasi Telepon Seluler <i>Cellular Phone Communication Service Operators</i>
(1)	(2)	(3)
Meunasah Krueng	1	4
Ulee Blang	-	4
Seuneubok	-	4
Blang Karieng	1	4
Paloh Kayee Kunyet	1	4
Nisam	9	86

Catatan/*Note*: Untuk Data tahun 2021-2022 tidak tersedia. Untuk data tahun 2023 belum dapat dipublikasikan/*For 2021-2022 data not available, For 2023 data cannot be published yet*

Sumber/*Source*: Badan Pusat Statistik, Pendataan Potensi Desa (Podes)/*BPS-Statistics Indonesia, Village Potential Data Collecting*

Tabel 6.3.3 Kekuatan Sinyal Telepon Seluler dan Jenis Sinyal Internet Telepon Seluler Menurut Desa/Kelurahan di Kecamatan Nisam, 2020
The Strenght of Cellular Phone Signal by Villages/Kelurahan in Nisam District, 2020

Desa/Kelurahan Village/Kelurahan	Kekuatan Sinyal Telepon Seluler The Strenght of Cellular Phone Signal	Jenis Sinyal Internet Telepon Seluler Type of Cellular Phone Signal
(1)	(2)	(3)
Jeulikat	Sinyal lemah	3G/H/H+/EVDO
Meunasah Cut	Sinyal kuat	4G/LTE
Alue Bili	Sinyal kuat	4G/LTE
Cot Mambong	Sinyal kuat	3G/H/H+/EVDO
Blang Dalam Tunong	Sinyal kuat	3G/H/H+/EVDO
Blang Dalam Baroh	Sinyal kuat	3G/H/H+/EVDO
Blang Dalam Geunteng	Sinyal kuat	3G/H/H+/EVDO
Tingkeum	Sinyal kuat	4G/LTE
Meunasah Rayeuk	Sinyal kuat	4G/LTE
Peunayan	Sinyal kuat	3G/H/H+/EVDO
Paloh Mampree	Sinyal kuat	3G/H/H+/EVDO
Panton	Sinyal kuat	3G/H/H+/EVDO
Meunasah Alue	Sinyal kuat	3G/H/H+/EVDO
Paloh Mambu	Sinyal lemah	3G/H/H+/EVDO
Gampong Barat	Sinyal kuat	4G/LTE
Meunasah Beunot	Sinyal kuat	3G/H/H+/EVDO
Meunasah Meucat	Sinyal kuat	4G/LTE
Gampong Teungoh	Sinyal kuat	4G/LTE
Cot Me	Sinyal kuat	3G/H/H+/EVDO
Cot Euntung	Sinyal kuat	3G/H/H+/EVDO
Keutapang	Sinyal kuat	3G/H/H+/EVDO
Blang Crok	Sinyal kuat	3G/H/H+/EVDO
Binjee	Sinyal kuat	3G/H/H+/EVDO
Cot Leupée	Sinyal kuat	3G/H/H+/EVDO

Lanjutan Tabel/*Continued Table* 6.3.2

Desa/Kelurahan <i>Village/Kelurahan</i>	Kekuatan Sinyal Telepon Seluler <i>The Strenght of Celular Phone Signal</i>	Jenis Sinyal Internet Telepon Seluler <i>Type of Celular Phone Signal</i>
(1)	(2)	(3)
Meunasah Krueng	Sinyal kuat	3G/H/H+/EVDO
Ulee Blang	Sinyal kuat	3G/H/H+/EVDO
Seuneubok	Sinyal kuat	3G/H/H+/EVDO
Blang Karieng	Sinyal kuat	3G/H/H+/EVDO
Paloh Kayee Kuyet	Sinyal kuat	4G/LTE

Catatan/*Note*: Untuk Data tahun 2021-2022 tidak tersedia. Untuk data tahun 2023 belum dapat dipublikasikan/*For 2021-2022 data not available, For 2023 data cannot be published yet*

Sumber/*Source*: Badan Pusat Statistik, Pendataan Potensi Desa (Podes)/*BPS-Statistics Indonesia, Village Potential Data Collecting*



BAB

7

CHAPTER

**PERBANKAN, KOPERASI
DAN PERDAGANGAN**
BANKING, COOPERATIVE, AND TRADE

PENJELASAN TEKNIS

1. Bank Umum adalah bank yang dapat memberikan jasa dalam proses pembayaran. Usaha dari bank umum adalah menghimpun dana masyarakat dalam bentuk giro, deposito berjangka, sertifikat deposito dan tabungan serta menyalurkan kredit. Bank umum mencakup bank umum pemerintah maupun swasta.
2. Bank umum pemerintah meliputi Bank Rakyat Indonesia (BRI), Bank Negara Indonesia (BNI), Bank Mandiri, Bank Pembangunan Daerah (BPD), Bank Tabungan Negara (BTN), dan Teras BRI.
3. Bank umum swasta, meliputi Bank Permata, Bank Syariah Mandiri, Bank Cimb Niaga, Bank BRI Syariah, Bank Central Asia (BCA), Bank Mutiara, Rabo Bank, Bank Sinarmas, dsb.
4. Bank Perkreditan Rakyat (BPR) adalah bank yang menerima simpanan dalam bentuk deposito berjangka, tabungan, atau bentuk lain yang disamakan dengan itu, menyalurkan dana dalam bentuk kredit kepada masyarakat yang membutuhkan. BPR dapat menempatkan dananya dalam bentuk Sertifikat BI (SBI), deposito berjangka, atau tabungan pada bank lain.

TECHNICAL NOTES

1. *Commercial Banks are banks that can provide services in the payment process. The business of commercial banks is to collect public funds in the form of demand deposits, time deposits, certificates of deposit and savings, and to channel credit. Commercial banks include government and private commercial banks.*
2. *Bank umum pemerintah meliputi Bank Rakyat Indonesia (BRI), Bank Negara Indonesia (BNI), Bank Mandiri, Bank Pembangunan Daerah (BPD), Bank Tabungan Negara (BTN), dan Teras BRI.*
3. *Bank umum swasta, meliputi Bank Permata, Bank Syariah Mandiri, Bank Cimb Niaga, Bank BRI Syariah, Bank Central Asia (BCA), Bank Mutiara, Rabo Bank, Bank Sinarmas, etc.*
4. *Rural Banks (BPRs) are banks that accept deposits in the form of time deposits, savings, or other equivalent forms, channeling funds in the form of credit to people in need. BPRs can place their funds in the form of BI Certificates (SBI), time deposits, or savings accounts with other banks.*

5. Koperasi Unit Desa (KUD) adalah suatu organisasi ekonomi yang bersifat sosial merupakan wadah bagi pengembangan berbagai kegiatan ekonomi masyarakat pedesaan yang diselenggarakan oleh dan untuk masyarakat itu sendiri.
 6. Koperasi Industri Kecil dan Kerajinan Rakyat (Kopinkra) merupakan koperasi yang beranggotakan industri-industri kecil dan kerajinan rakyat yang ada di wilayah desa/kelurahan.
 7. Koperasi Simpan Pinjam (Kospin) adalah koperasi yang bergerak di bidang simpanan dan pinjaman.
 8. Koperasi lainnya, seperti koperasi serbaguna dan koperasi konsumsi.
 9. Kelompok pertokoan adalah sejumlah toko yang terdiri dari minimal 10 toko dan mengelompok dalam satu lokasi. Dalam satu kelompok pertokoan, jumlah bangunan fisiknya dapat lebih dari satu.
 10. Pasar adalah tempat pertemuan antara penjual dan pembeli barang dan jasa. Pasar dapat menggunakan bangunan yang bersifat permanen atau semi permanen ataupun tanpa bangunan. Barang yang
5. *The Village Unit Cooperative (KUD) is an economic organization that is social in nature as a forum for the development of various economic activities of rural communities organized by and for the community itself.*
 6. *Small Industry Cooperatives and People's Crafts (Kopinkra) is a cooperative consisting of small industries and people's crafts in the village/kelurahan area.*
 7. *Savings and Loans Cooperative (Kospin) is a cooperative that is engaged in savings and loans.*
 8. *Other cooperatives, such as multipurpose cooperatives and consumption cooperatives.*
 9. *A shopping group is a number of stores consisting of a minimum of 10 stores and clustered in one location. In one shopping group, the number of physical buildings can be more than one.*
 10. *The market is a meeting place between sellers and buyers of goods and services. Markets can use buildings that are permanent or semi-permanent or without buildings. Goods traded in the market can consist*

diperjualbelikan di dalam pasar dapat terdiri dari banyak komoditas (campuran) ataupun secara khusus suatu komoditas tertentu.

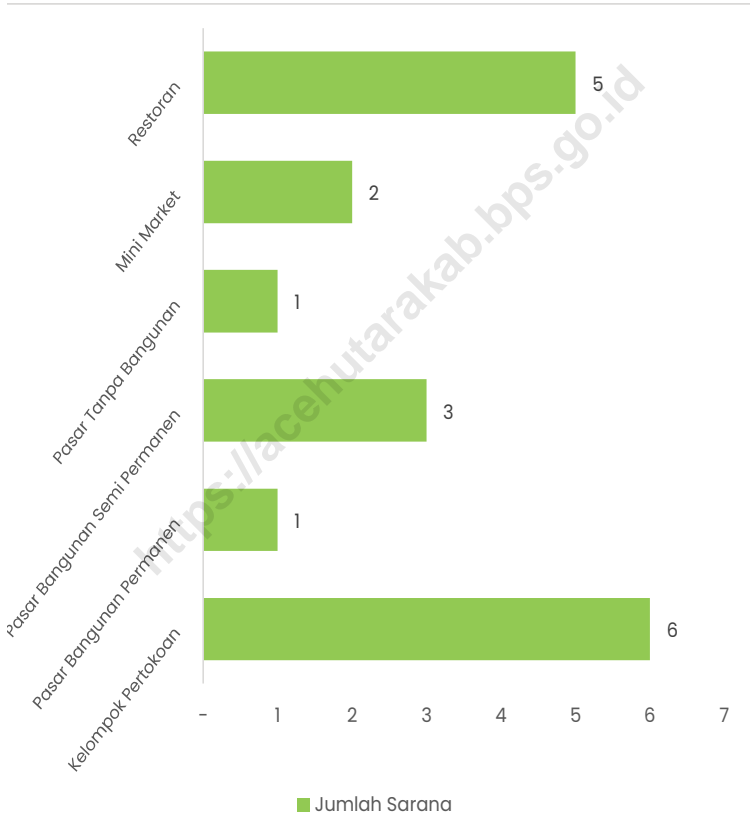
of many commodities (mixture) or specifically a particular commodity.

11. Pasar dengan bangunan permanen adalah pasar pada bangunan tetap yang memiliki lantai, atap, dan dinding permanen.
 12. Pasar dengan bangunan semi permanen adalah pasar pada bangunan tetap yang memiliki lantai dan atap, tetapi tanpa dinding.
 13. Pasar tanpa bangunan adalah pasar yang tidak berada dalam bangunan.
 14. Minimarket/swalayan adalah sistem pelayanan mandiri, menjual berbagai jenis barang secara eceran, dan semua barang memiliki label harga, dengan luas bangunan kurang dari 400m². Yang dicatat adalah minimarket yang masih aktif.
 15. Supermarket, atau dengan sebutan lain adalah tempat perdagangan dengan sistem pelayanan mandiri, semua barang memiliki label harga, dan luas minimal 400m². Jika dalam 1 bangunan terdiri dari beberapa unit usaha tersebut, maka tetap
11. *Markets with permanent buildings are markets for permanent buildings that have permanent floors, roofs, and walls.*
 12. *Markets with semi-permanent buildings are markets for permanent buildings that have floors and roofs, but without walls.*
 13. *A market without a building is a market that is not in a building.*
 14. *Minimarket/supermarket is a self-service system, selling various types of goods in retail, and all goods have a price tag, with a building area of less than 400m². What is noted is that minimarkets are still active.*
 15. *Supermarket, or in other words, is a trading place with a self-service system, all goods have a price tag, and a minimum area of 400m². If one building consists of several business units, then it is still counted as a single economic facility.*

dihitung sebagai satu kesatuan sarana ekonomi.

16. Restoran adalah suatu jenis usaha yang mempergunakan seluruh bangunan secara permanen untuk menyediakan jasa pangan yang pengolahan dan penyajiannya secara langsung di tempat sesuai dengan keinginan para pengguna jasa yang mempunyai ciri pembeli biasanya dikenakan pajak. Izin restoran dan kualifikasinya diberikan oleh Ditjen Pariwisata/ Kanwil Parpostel setempat.
 17. Rumah makan adalah jenis usaha yang menyediakan jasa pangan yang pengolahan makanannya dapat dilakukan diluar rumah makan, yang mempunyai ciri pembeli biasanya dikenakan pajak. Izin rumah makan diberikan oleh Diparda (pada kabupaten/kota). Di wilayah yang terdapat Dinas Pariwisata, biasanya pemberian izin ditangani oleh Direktorat Perekonomian/Bagian Perekonomian Pemda setempat.
16. *Restaurant is a type of business that uses the entire building permanently to provide food services whose processing and presentation are directly on the spot in accordance with the wishes of service users who have the characteristics of a buyer, usually subject to tax. Restaurant permits and qualifications are granted by the local Directorate General of Tourism/Posttel and Tourism Office.*
 17. *Food stall is a type of business that provides food services whose food processing can be carried out outside the restaurant, which has the characteristic that buyers are usually taxed. Restaurant permits are granted by Diparda (at the district/city). In areas where there is a Tourism Office, the issuance of permits is usually handled by the Directorate for the Economy/Economic Section of the local government.*

<https://acehutarakab.bps.go.id>



Sumber/Source : Badan Pusat Statistik, Pendataan Potensi Desa (Podes)/BPS-Statistics Indonesia, Village Potential Data Collecting

Gambar
Figures 7.1

Jumlah Sarana Perdagangan dan Jenis Sarana Perdagangan di Kecamatan Nisam, 2020
Number of Trade Facilities and Type of Trade Facilities in Nisam District, 2020

Tabel
Table

7.1

**Banyaknya Sarana Lembaga Keuangan Bank Menurut Desa/
Kelurahan dan Jenis Bank di Kecamatan Nisam, 2020**
*Number of Bank by Villages/Kelurahan and Type of Bank in Nisam
District, 2020*

Desa/Kelurahan Village/Kelurahan	Bank Umum Pemerintah Government Bank	Bank Umum Swasta Private Bank	Bank Perkreditan Rakyat (BPR) Rural Bank
(1)	(2)	(3)	(4)
Jeulikat	-	-	-
Meunasah Cut	-	-	-
Alue Bili	-	-	-
Cot Mambong	-	-	-
Blang Dalam Tunong	-	-	-
Blang Dalam Baroh	-	-	-
Blang Dalam Geunteng	-	-	-
Tingkeum	-	-	-
Meunasah Rayeuk	-	-	-
Peunayan	-	-	-
Paloh Mampree	-	-	-
Panton	-	-	-
Meunasah Alue	-	-	-
Paloh Mambu	-	-	-
Gampong Barat	-	-	-
Meunasah Beunot	-	-	-
Meunasah Meucat	-	-	-
Gampong Teungoh	-	-	-
Cot Me	-	-	-
Cot Euntung	-	-	-
Keutapang	-	-	-
Blang Crok	-	-	-
Binjee	-	-	-
Cot Leupée	-	-	-
Meunasah Krueng	-	-	-

Lanjutan Tabel/*Continued Table 7.1*

Desa/Kelurahan Village/Kelurahan	Bank Umum Pemerintah Government Bank	Bank Umum Swasta Private Bank	Bank Perkreditan Rakyat (BPR) Rural Bank
(1)	(2)	(3)	(4)
Ulee Blang	-	-	-
Seuneubok	-	-	-
Blang Karieng	-	-	-
Paloh Kayee Kunyet	-	-	-
Nisam	-	-	-

Catatan/Note: Untuk Data tahun 2021-2022 tidak tersedia. Untuk data tahun 2023 belum dapat dipublikasikan/*For 2021-2022 data not available, For 2023 data cannot be published yet*

Sumber/Source: Badan Pusat Statistik, Pendataan Potensi Desa (Podes)/BPS-Statistics Indonesia, Village Potential Data Collecting

Tabel
Table 7.2

Banyaknya Koperasi Aktif Menurut Menurut Desa/Kelurahan dan Jenis Koperasi di Kecamatan Nisam, 2020
Number of Cooperative by Villages/Kelurahan and Type of Cooperative in Nisam District, 2020

Desa/Kelurahan Village/Kelurahan	Koperasi Unit Desa (KUD) Village Cooperative Unit	Koperasi Industri Kecil dan Kerajinan Rakyat (Kopinkra) Small Industry and Citizen Handicraft Cooperative
(1)	(2)	(3)
Jeulikat	-	-
Meunasah Cut	-	-
Alue Bili	-	-
Cot Mambong	-	-
Blang Dalam Tunong	-	-
Blang Dalam Baroh	-	-
Blang Dalam Geunteng	-	-
Tingkeum	-	-
Meunasah Rayeuk	-	-
Peunayan	-	-
Paloh Mampree	-	-
Panton	-	-
Meunasah Alue	1	-
Paloh Mambu	-	-
Gampong Barat	-	-
Meunasah Beunot	-	3
Meunasah Meucat	-	-
Gampong Teungoh	-	-
Cot Me	-	-
Cot Euntung	-	-
Keutapang	-	-
Blang Crok	-	-
Binjee	-	-
Cot Leuppee	-	-
Meunasah Krueng	-	-

Lanjutan Tabel/*Continued Table 7.2*

Desa/Kelurahan <i>Village/Kelurahan</i>	Koperasi Simpan Pinjam (Kospin) <i>Savings and Loan Cooperative</i>	Koperasi Lainnya <i>Other Cooperative</i>
(1)	(4)	(5)
Jeulikat	-	-
Meunasah Cut	-	-
Alue Bili	-	-
Cot Mambong	-	-
Blang Dalam Tunong	-	-
Blang Dalam Baroh	-	-
Blang Dalam Geunteng	-	-
Tingkeum	-	-
Meunasah Rayeuk	-	-
Peunayan	-	-
Paloh Mampree	-	-
Panton	-	-
Meunasah Alue	-	-
Paloh Mambu	-	-
Gampong Barat	-	-
Meunasah Beunot	1	-
Meunasah Meucat	-	-
Gampong Teungoh	-	-
Cot Me	-	-
Cot Euntung	-	-
Keutapang	-	-
Blang Crok	-	-
Binjee	-	-
Cot Leupée	-	-
Meunasah Krueng	-	-

Lanjutan Tabel/*Continued Table 7.2*

Desa/Kelurahan Village/Kelurahan	Koperasi Unit Desa (KUD) Village Cooperative Unit	Koperasi Industri Kecil dan Kerajinan Rakyat (Kopinkra) Small Industry and Citizen Handicraft Cooperative
(1)	(2)	(3)
Ulee Blang	-	-
Seuneubok	-	10
Blang Karieng	-	-
Paloh Kayee Kunyet	-	-
Nisam	1	13

Lanjutan Tabel/*Continued Table 7.2*

Desa/Kelurahan Village/Kelurahan	Koperasi Simpan Pinjam (Kospin) Savings and Loan Cooperative	Koperasi Lainnya Other Cooperative
(1)	(4)	(5)
Ulee Blang	-	-
Seuneubok	-	-
Blang Karieng	-	-
Paloh Kayee Kunyet	-	-
Nisam	1	-

Catatan/Note: Untuk Data tahun 2021-2022 tidak tersedia. Untuk data tahun 2023 belum dapat dipublikasikan/*For 2021-2022 data not available, For 2023 data cannot be published yet*

Sumber/Source: Badan Pusat Statistik, Pendataan Potensi Desa (Podes)/BPS-Statistics Indonesia, Village Potential Data Collecting

Tabel 7.3
Table

Banyaknya Sarana Perdagangan Menurut Desa/Kelurahan dan Jenis Sarana Perdagangan di Kecamatan Nisam, 2020
Number of Trade Facilities by Villages/Kelurahan and Type of Trade Facilities in Nisam District, 2023

Desa/Kelurahan <i>Village/Kelurahan</i>	Kelompok Pertokoan <i>Shopping Complexs</i>	Pasar dengan Bangunan Permanen <i>Markets in Permanent Building</i>	Pasar dengan Bangunan Semi Permanen <i>Market in Semi Permanent Building</i>
(1)	(2)	(3)	(4)
Jeulikat	-	-	-
Meunasah Cut	-	-	-
Alue Bili	-	-	-
Cot Mambong	-	-	-
Blang Dalam Tunong	-	-	-
Blang Dalam Baroh	-	-	-
Blang Dalam Geunteng	-	-	-
Tingkeum	-	-	-
Meunasah Rayeuk	-	-	-
Peunayan	-	-	-
Paloh Mampree	-	-	-
Panton	-	-	-
Meunasah Alue	-	-	-
Paloh Mambu	-	-	-
Gampong Barat	-	-	-
Meunasah Beunot	-	-	-
Meunasah Meucat	5	1	3
Gampong Teungoh	-	-	-
Cot Me	-	-	-
Cot Euntung	-	-	-
Keutapang	-	-	-
Blang Crok	-	-	-
Binjee	-	-	-
Cot Leupee	-	-	-
Meunasah Krueng	-	-	-

Lanjutan Tabel/*Continued Table 7.3*

Desa/Kelurahan Village/Kelurahan	Pasar tanpa Bangunan Market without Permanent Building	Mini Market/ Swalayan/ Supermarket Mini Market/Swalayan/ Supermarket	Restoran/ Rumah Makan Restaurant/ Food Stall
(1)	(5)	(6)	(7)
Jeulikat	-	-	-
Meunasah Cut	-	-	-
Alue Bili	-	-	-
Cot Mambong	-	-	-
Blang Dalam Tunong	-	-	-
Blang Dalam Baroh	-	-	-
Blang Dalam Geunteng	-	-	-
Tingkeum	-	-	1
Meunasah Rayeuk	-	-	-
Peunayan	-	-	-
Paloh Mampree	-	-	-
Panton	-	-	-
Meunasah Alue	-	-	-
Paloh Mambu	-	-	-
Gampong Barat	-	-	1
Meunasah Beunot	-	-	-
Meunasah Meucat	1	2	2
Gampong Teungoh	-	-	-
Cot Me	-	-	-
Cot Euntung	-	-	-
Keutapang	-	-	-
Blang Crok	-	-	-
Binjee	-	-	-
Cot Leupée	-	-	-
Meunasah Krueng	-	-	-

Lanjutan Tabel/*Continued Table 7.3*

Desa/Kelurahan Village/Kelurahan	Kelompok Pertokoan Shopping Complexs	Pasar dengan Bangunan Permanen Markets in Permanent Building	Pasar dengan Bangunan Semi Permanen Market in Semi Permanent Building
(1)	(2)	(3)	(4)
Ulee Blang	-	-	-
Seuneubok	-	-	-
Blang Karieng	1	-	-
Paloh Kayee Kuyet	-	-	-
Nisam	6	1	3

Lanjutan Tabel/*Continued Table 7.3*

Desa/Kelurahan Village/Kelurahan	Pasar tanpa Bangunan Market without Permanent Building	Mini Market/ Swalayan/ Supermarket Mini Market/Swalayan/ Supermarket	Restoran/ Rumah Makan Restaurant/ Food Stall
(1)	(5)	(6)	(7)
Ulee Blang	-	-	-
Seuneubok	-	-	-
Blang Karieng	-	-	1
Paloh Kayee Kunyet	-	-	-
Nisam	1	2	5

Catatan/*Note*: Untuk Data tahun 2021-2022 tidak tersedia. Untuk data tahun 2023 belum dapat dipublikasikan/*For 2021-2022 data not available, For 2023 data cannot be published yet*

Sumber/*Source*: Badan Pusat Statistik, Pendataan Potensi Desa (Podes)/BPS-Statistics Indonesia, Village Potential Data Collecting

DAFTAR PUSTAKA/BIBLIOGRAPHY

- Direktorat Jenderal Hortikultura & Badan Pusat Statistik. 2022. *Pedoman Statistik Pertanian Hortikultura (SPH)*. Jakarta: Kementerian Pertanian.
- Direktorat Statistik Ketahanan Sosial. 2021. *Buku 3: Konsep dan Definisi Podes 2021*. Jakarta: Badan Pusat Statistik.

<https://acehutarakab.bps.go.id>

ST 2023
SENSUS PERTANIAN

BerAKHLAK
Berorientasi Pelayanan Akuntabel Kompeten
Harmonis Loyal Adaptif Kolaboratif

**#bangga
melayani
bangsa**

DATA

MENCERDASKAN BANGSA

— *Enlighten The Nation* —



**BADAN PUSAT STATISTIK
KABUPATEN ACEH UTARA
BPS-STATISTICS ACEH UTARA REGENCY**

Jl. Banda Aceh – Medan Km. 295,7 Desa Alue Drien No. 62-Landing

Lhoksukon Barat

Telp./Fax.: (0645) 8454005

Homepage: <https://acehutarakab.bps.go.id>, E-mail: bps1111@bps.go.id

ISSN 2528-5254

