



# KECAMATAN NATAR DALAM ANGKA

2018



**Badan Pusat Statistik  
Kabupaten Lampung Selatan**  
BPS-Statistics of Lampung Selatan Regency

# KECAMATAN NATAR DALAM ANGKA

2018



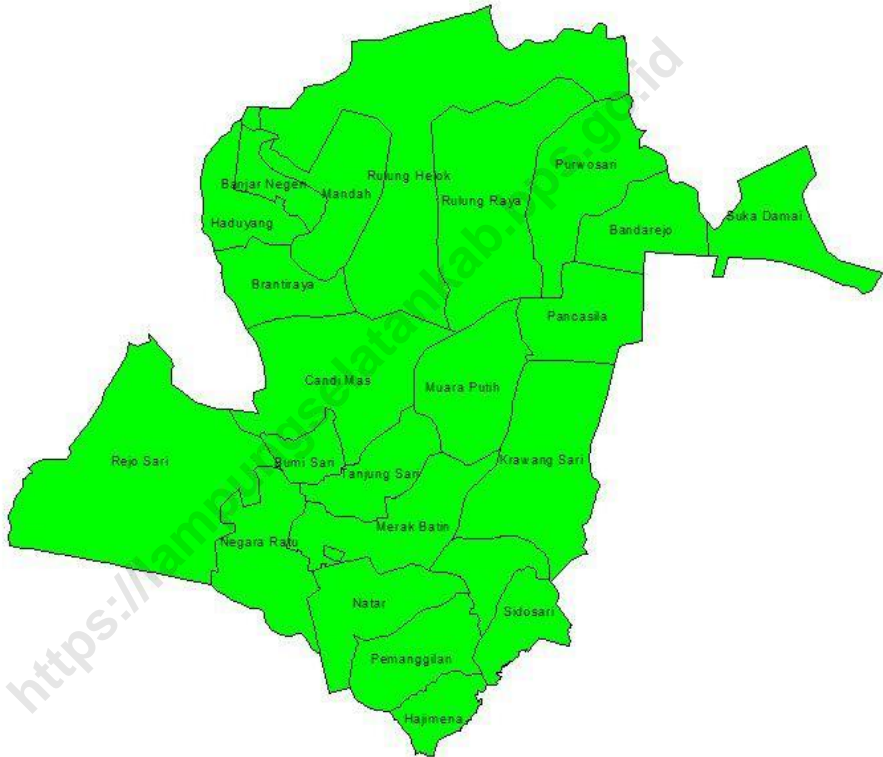
**Badan Pusat Statistik  
Kabupaten Lampung Selatan**  
*BPS-Statistics of Lampung Selatan Regency*

# KECAMATAN NATAR DALAM ANGKA 2018

<b>ISBN</b>	<b>:</b>	<b>978-602-6818-69-0</b>
<b>No. Publikasi</b>	<b>:</b>	<b>18036.1805</b>
<b>Katalog BPS</b>	<b>:</b>	<b>1102001.1803060</b>
<b>Ukuran Buku</b>	<b>:</b>	<b>A5 (15 cm x 21 cm)</b>
<b>Jumlah Halaman</b>	<b>:</b>	<b>xvi + 78 Halaman</b>
<b>Pengarah</b>	<b>:</b>	<b>Kepala BPS Kabupaten Lampung Selatan</b>
<b>Penulis</b>	<b>:</b>	<b>Johan Sidi Purnomo (KSK Kecamatan Natar)</b>
<b>Penyunting</b>	<b>:</b>	<b>Seksi Integrasi Pengolahan Diseminasi Statistik BPS Kabupaten Lampung Selatan</b>
<b>Gambar Kulit</b>	<b>:</b>	<b>Seksi Integrasi Pengolahan Diseminasi Statistik BPS Kabupaten Lampung Selatan</b>
<b>Diterbitkan oleh</b>	<b>:</b>	<b>BPS Kabupaten Lampung Selatan</b>

Dilarang mengumumkan, mendistribusikan, mengomunikasikan, dan/atau menggandakan sebagian atau seluruh isi buku ini untuk tujuan komersial tanpa izin tertulis dari Badan Pusat Statistik

## PETA ADMINISTRATIF KECAMATAN NATAR



<https://lampungselatankab.bps.go.id>



## KEPALA BPS KABUPATEN LAMPUNG SELATAN

---

### KATA PENGANTAR

Penerbitan publikasi Kecamatan Natar Dalam Angka 2018 merupakan lanjutan dari publikasi yang sama tahun sebelumnya. Publikasi ini merupakan hasil kerja KSK Natar Kabupaten Lampung Selatan, yang memuat beragam jenis data sekunder yang bersumber dari lembaga/instansi/unit kerja.

Ucapan terima kasih disampaikan kepada pihak-pihak yang telah membantu dalam upaya pelaksanaan dan penerbitan, sehingga publikasi ini dapat diselesaikan dengan baik.

Penghargaan yang setinggi-tingginya kami sampaikan kepada semua pihak, terutama Dinas/Instansi di Kabupaten Lampung Selatan atas kerjasamanya, yang telah memberikan data sehingga publikasi ini dapat diterbitkan.

Semoga publikasi ini dapat bermanfaat bagi kita semua, guna menunjang pembangunan yang sedang dan akan kita laksanakan.

Kalianda, September 2018

**KEPALA BADAN PUSAT STATISTIK  
KABUPATEN LAMPUNG SELATAN,**

  
**TRI KUNTJORO S.SI, M.M.**

## PENJELASAN UMUM

Tanda-tanda, satuan-satuan dan lain-lainnya yang digunakan dalam publikasi ini adalah sebagai berikut/*Symbols, measurement units and others acronyms which are used ini this publication are as follows* :

### 1. TANDA-TANDA/SYMBOLS

Data belum tersedia/ <i>Data not yet available</i> .....	...
Data tidak tersedia/ <i>Data not available</i> .....	-
Data dapat diabaikan/ <i>Data negligible</i> .....	0
Tanda decimal/ <i>Decimal point</i> .....	,
Angka Sementara/ <i>Preliminary figures</i> .....	*
Angka sangat sementara/ <i>Very preliminary figures</i> .....	**
Angka sangat-sangat sementara/ <i>Very-very preliminary figures</i> ..	***
Angka diperbaiki/ <i>Revised figures</i> .....	r
Angka perkiraan/ <i>Estimated figures</i> .....	e
Rupiah/ <i>Rupiahs</i> .....	Rp.
Meter/ <i>meter</i> .....	m
Kilometer/ <i>kilometer</i> .....	km
Kilometer persegi/ <i>kilometer per square</i> .....	km <sup>2</sup>
Hektar/ <i>hectare</i> .....	ha

### 2. SATUAN/UNITS

Meter (m)/ <i>meters (m)</i> .....	: 100 cm
Kilometer (km)/ <i>kilometers (km)</i> .....	: 1.000 meter/meters
Kwintal (kw)/ <i>quintal (q)</i> .....	: 100 kg
Ton/ <i>ton</i> .....	: 1.000 kg
Liter/ <i>litre</i> .....	: 1.000 ml

Satuan lain : pohon, ekor, butir, helai/lembar, jam, menit, persen

## DAFTAR ISI

Peta Administrasi Kecamatan Natar .....	iii
Sambutan.....	iv
Kata Pengantar .....	v
Penjelasan Umum.....	vi
Daftar Isi .....	vii
Daftar Tabel .....	viii
Daftar Gambar .....	xiii
Pendahuluan.....	xiv
➤ Letak Geografis Kecamatan Natar .....	xiv
➤ Topografi .....	xiv
➤ Administrasi Pemerintahan .....	xiv
➤ Penduduk.....	xv
➤ Pariwisata .....	xv
BAB I GEOGRAFI.....	1
BAB II PEMERINTAHAN .....	6
BAB III PENDUDUK .....	11
BAB IV SOSIAL .....	16
BAB V PERTANIAN .....	39
BAB VI INDUSTRI.....	53
BAB VII TRANSPORTASI, KOMUNIKASI, PARIWISATA.....	57
BAB VIII PERDAGANGAN DAN JASA.....	61
BAB IX KEUANGAN DAN HARGA.....	68



## DAFTAR TABEL

### BAB I GEOGRAFI

Tabel 1. 1	Luas Wilayah di Kecamatan Natar (Hektar), 2017 .....	2
Tabel 1. 2	Luas Lahan Pertanian Sawah menurut Jenis Pengairan di Kecamatan Natar (Hektar), 2017 .....	3
Tabel 1. 3	Luas Lahan menurut Penggunaan di Kecamatan Natar (Hektar), 2017 .....	4
Tabel 1. 4	Jarak dari Ibukota Kecamatan, Ibukota Kabupaten dan Ibukota Provinsi menurut Desa di Kecamatan Natar (Km), 2017 .....	5

### BAB II PEMERINTAHAN

Tabel 2. 1	Banyaknya Dusun, Rukun Warga (RW) dan Rukun Tetangga (RT) menurut Desa di Kecamatan Natar, 2017 .....	7
Tabel 2. 2	Banyaknya Pamong dan Perangkat Desa menurut Jabatan di Kecamatan Natar, 2017 .....	8
Tabel 2. 3	Banyaknya Pamong dan Perangkat Desa menurut Jenis Kelamin di Kecamatan Natar, 2017 .....	9
Tabel 2. 4	Banyaknya Pamong dan Perangkat Desa menurut Jenis Pendidikan di Kecamatan Natar, 2017 .....	10

### BAB III PENDUDUK

Tabel 3. 1	Luas Wilayah, Jumlah Penduduk dan Kepadatan Penduduk (jiwa/km <sup>2</sup> ) menurut Desa di Kecamatan Natar, 2017 .....	12
------------	--	----

Tabel 3. 2	Banyaknya Penduduk menurut Jenis Kelamin dan Sex Ratio di Kecamatan Natar, 2017 .....	13
Tabel 3. 3	Banyaknya Penduduk, Rumah Tangga dan Rata-rata Anggota Rumah Tangga di Kecamatan Natar, 2017 .....	14
Tabel 3. 4	Banyaknya Penduduk menurut Kelompok Umur dan Jenis Kelamin di Kecamatan Natar, 2017 .....	15

#### **BAB IV SOSIAL**

Tabel 4. 1	Banyaknya Sekolah menurut Tingkatan Sekolah dan Jenis Sekolah di Kecamatan Natar, 2017 .....	17
Tabel 4. 2	Banyaknya Guru menurut Tingkatan Sekolah dan Jenis Sekolah di Kecamatan Natar, 2017 .....	18
Tabel 4. 3	Banyaknya Guru menurut Tingkatan Sekolah dan Status Kepegawaian di Kecamatan Natar, 2017 .....	19
Tabel 4. 4	Banyaknya Siswa menurut Tingkatan Sekolah dan Jenis Sekolah di Kecamatan Natar, 2017 .....	20
Tabel 4. 5	Banyaknya Siswa menurut Tingkatan Sekolah dan Jenis Kelamin di Kecamatan Natar, 2017 .....	21
Tabel 4. 6	Banyaknya Siswa SD menurut Tingkatan Sekolah dan Jenis Kelamin di Kecamatan Natar, 2017 .....	22
Tabel 4. 7	Banyaknya Siswa SLTP menurut Tingkatan Sekolah dan Jenis Kelamin di Kecamatan Natar, 2017 .....	23
Tabel 4. 8	Banyaknya Siswa SLTA menurut Tingkatan Sekolah dan Jenis Kelamin di Kecamatan Natar, 2017 .....	24
Tabel 4. 9	Banyaknya SD menurut Jenis Sekolah di Kecamatan Natar, 2017 .....	25
Tabel 4. 10	Banyaknya SLTP menurut Jenis Sekolah di Kecamatan Natar, 2017 .....	26
Tabel 4. 11	Banyaknya SLTA menurut Jenis Sekolah di Kecamatan Natar, 2017 .....	27

Tabel 4. 12	Banyaknya Sarana Kesehatan menurut Desa di Kecamatan Natar, 2017 .....	28
Tabel 4. 13	Jumlah Tenaga Kesehatan menurut Desa di Kecamatan Natar, 2017 .....	30
Tabel 4. 14	Realisasi Program Imunisasi Bayi dan Ibu Hamil menurut Jenisnya di Kecamatan Natar, 2011 - 2017.....	31
Tabel 4. 15	Jumlah Kasus 10 Penyakit Terbanyak di Kecamatan Natar, 2017 .....	32
Tabel 4. 16	Banyaknya Pasien di Puskesmas dan Puskesmas Pembantu per Bulan di Kecamatan Natar, 2017 .....	33
Tabel 4. 17	Banyaknya Pasangan Usia Subur (PUS) menurut Desa dan Kelompok Umur di Kecamatan Natar, 2017 .....	34
Tabel 4. 18	Banyaknya Pasangan Usia Subur (PUS) menurut Desa dan Alat Kontrasepsi yang Digunakan di Kecamatan Natar, 2017 .....	35
Tabel 4. 19	Pentahapan Keluarga Sejahtera menurut Desa di Kecamatan Natar, 2017 .....	36
Tabel 4. 20	Banyaknya Tempat Ibadah menurut Desa di Kecamatan Natar, 2017 .....	37
Tabel 4. 21	Jumlah Sarana Olahraga menurut Desa di Kecamatan Natar, 2017 .....	38

## **BAB V PERTANIAN**

Tabel 5. 1	Luas Panen Tanaman Pangan di Kecamatan Natar (Hektar), 2013 -2017 .....	40
Tabel 5. 2	Produksi Tanaman Pangan di Kecamatan Natar (Ton), 2013 -2017 .....	42
Tabel 5. 3	Produktivitas Tanaman Pangan di Kecamatan Natar (Ton/Hektar), 2013 -2017 .....	44
Tabel 5. 4	Luas Panen Sayuran di Kecamatan Natar (Hektar), 2013 -2017 .....	46

Tabel 5. 5	Produksi Sayuran di Kecamatan Natar (Kuintal), 2013 - 2017 .....	47
Tabel 5. 6	Produksi Buah-buahan di Kecamatan Natar (Kuintal), 2013 -2017 .....	48
Tabel 5. 7	Luas Panen Tanaman Perkebunan di Kecamatan Natar (Hektar), 2013 -2017 .....	49
Tabel 5. 8	Produksi Tanaman Perkebunan di Kecamatan Natar (Ton), 2013 -2017 .....	50
Tabel 5. 9	Populasi Ternak Besar dan Ternak Kecil menurut Jenis Ternak di Kecamatan Natar, 2013 -2017 .....	51
Tabel 5. 10	Populasi Unggas menurut Jenis Ternak di Kecamatan Natar, 2013 -2017 .....	52

## **BAB VI INDUSTRI**

Tabel 6. 1	Banyaknya Industri Mikro dan Kecil menurut Bahan Baku Utama Industri di Kecamatan Natar, 2017 .....	54
Tabel 6. 2	Banyaknya Pelanggan Listrik PLN dan non PLN menurut Desa di Kecamatan Natar, 2017.....	56

## **BAB VII TRANSPORTASI, KOMUNIKASI, PARIWISATA**

Tabel 7. 1	Panjang Jalan menurut Desa dan Jenis Permukaan di Kecamatan Natar, 2017 .....	58
Tabel 7. 2	Banyaknya Sarana Telekomunikasi di Kecamatan Natar, 2017 .....	59
Tabel 7. 3	Banyaknya Tempat Pariwisata di Kecamatan Natar, 2017 .....	60

## **BAB VIII PERDAGANGAN DAN JASA**

Tabel 8. 1	Banyaknya Fasilitas Sarana Perdagangan di Kecamatan Natar, 2017 .....	62
------------	---	----

Tabel 8. 2	Banyaknya Pasar menurut Jenis Bangunan di Kecamatan Natar, 2017 .....	64
Tabel 8. 3	Banyaknya Jasa Perusahaan dan Perorangan menurut Jenis Usaha di Kecamatan Natar, 2017.....	65
Tabel 8. 4	Banyaknya Jasa Persewaan Peralatan Pesta menurut Jenis Persewaan di Kecamatan Natar, 2017 .....	66
Tabel 8. 5	Banyaknya Jasa Persewaan Peralatan Pesta menurut Jenis Persewaan di Kecamatan Natar, 2017 .....	67

## **BAB IX KEUANGAN DAN HARGA**

Tabel 9. 1	Target dan Realisasi Penerimaan Pajak Bumi dan Bangunan (PBB) menurut Desa di Kecamatan Natar (Rp), 2017.....	69
Tabel 9. 2	Banyaknya Fasilitas Lembaga Keuangan di Kecamatan Natar, 2017 .....	70
Tabel 9. 3	Harga Eceran Sembilan Bahan Pokok per Bulan di Kecamatan Natar (Rupiah), 2017.....	71

## DAFTAR GAMBAR

Grafik 1	Luas Wilayah menurut Jenis Lahan di Kecamatan Natar (Hektar), 2017 .....	75
Grafik 2	Banyaknya Siswa menurut Tingkatan Sekolah dan Jenis Kelamin di Kecamatan Natar, 2017 .....	76
Grafik 3	Produksi Tanaman Pangan di Kecamatan Natar (Ton), 2013 -2017 .....	77
Grafik 4	Panjang Jalan menurut Desa dan Jenis Permukaan di Kecamatan Natar, 2017 .....	78

## PENDAHULUAN

### ➤ *Letak Geografis Kecamatan Natar*

Kecamatan Natar merupakan salah satu bagian dari wilayah Kabupaten Lampung Selatan dengan membawahi 22 Desa dengan luas wilayah 253,74 Km<sup>2</sup>, dan dihuni oleh berbagai etnis/suku baik penduduk asli maupun pendatang.

Kecamatan Natar berbatasan dengan :

- a. Sebelah Utara berbatasan dengan Kabupaten Pesawaran
  - b. Sebelah Selatan berbatasan dengan Kota Bandar Lampung
  - c. Sebelah Barat berbatasan dengan Kabupaten Pesawaran
- Sebelah Timur berbatasan dengan Kecamatan Jati Agung

### ➤ *Topografis*

Secara topografis wilayah Kecamatan Natar sebagian besar bentuk permukaan tanah adalah dataran rendah dengan ketinggian dari permukaan laut kurang dari 100 m.

### ➤ *Administrasi Pemerintahan*

Kecamatan Natar terbentuk berdasarkan UU No.14 Tahun 64 ibukota kecamatan Natar adalah Merak Batin, secara adminitratif berdasarkan surat keputusan Gubernur Kepala Daerah Tk.I lampung tanggal, 26 february 1986 nomor: G/054/B-III/HK/1986 Kecamatan Natar diadakan pemekaran Desa, dari 29 Desa menjadi 37 desa dan sekarang Kecamatan Natar dimekarkan menjadi dua kecamatan yaitu Natar dan Tegineneng.

Untuk mewujudkan pelaksanaan Pemerintah berdasarkan surat keputusan MENDAGRI Nomor : 82/83 tahun 1984 tentang Susunan Organisasi dan Tatakerja Wilayah Kecamatan :

1. Camat selaku kepala wilayah kecamatan
2. Sekertariat Wilayah Kecamatan / Sekwilcam
3. Kepala urusan Adminitrasi
4. Kepala urusan pemerintahan
5. Kepala urusan kemasyarakatan
6. Kepala urusan pembangunan desa
7. Mawil hansip
8. Mantri polisi pamongpraja
9. Kepala kantor perwakilan Kecamatan /Kapercam

➤ *Penduduk*

Penduduk yang berdomisili di Kecamatan Natar, secara garis besar dapat digolongkan menjadi dua bagian, yaitu penduduk asli Lampung dan penduduk pendatang. Walaupun demikian, mayoritas penduduk di Kecamatan Natar adalah penduduk pendatang. Sebagian kecil penduduk asli Lampung menyebar di hampir semua desa, akan tetapi dalam jumlah yang relatif kecil, beberapa diantaranya terdapat di Desa Sumur, Ruguk, Karang Sari, dan beberapa desa lain.

Sementara penduduk pendatang sebagai mayoritas, sebagian besar berasal dari Pulau Jawa (Banten, Jawa Barat, Jawa Tengah, Jawa Timur dan Yogyakarta). Selain itu ada juga yang berasal dari Bali, Sulawesi (Bugis), dan juga dari propinsi lain di Pulau Sumatera, seperti Sumatera Barat (Minang), Sumatera Utara (Batak), Sumatera Selatan (Semendo), dan lain-lain.

➤ *Pariwisata*

Potensi pariwisata di Kecamatan Natar cukup tinggi, namun masih perlu ditunjang dengan sarana dan prasarana yang memadai dengan tetap memperhatikan kelestarian alam dan lingkungan sekitarnya. Dan juga diperlukan profesionalisme dalam pengelolaannya.



Beberapa potensi dan tujuan wisata bahari yang ada di Kecamatan Natar diantaranya adalah Pantai Batu Putih di Desa Natar, Pantai Duta Wisata (biasa disebut Pantai Onar) di Desa Tri Dharmayoga, dan Pantai Alami di Desa Ruguk.

Di Pantai Batu Putih, ada sebuah sumur yang airnya sedikit tetapi tidak pernah kering meskipun di musim kemarau. Orang-orang sekitar menyebutnya dengan Sumur/Kambang Putri yang juga terdapat sebuah Batu Gerenda yang tinggal sebelah.

Untuk wisata religi, di Desa Natar ini juga terdapat makam Al Habib Alwi Bin Alwi Al Idrus atau sering disebut juga Sayidina Ali (Said Ali) yang terletak di dalam areal masjid. Ada pula sebuah makam yang disebut orang Keramat Gajah Mada. Makam-makam tersebut sering didatangi wisatawan, terutama wisatawan domestik, baik dari dalam maupun dari luar Propinsi Lampung untuk berziarah.

Beberapa legenda menyebutkan, di daerah Ruguk dahulu kala ada sebuah batu besar yang berbentuk menyerupai kapal motor yang disebut orang dengan nama Keramat Bujang Jawa, yang diperkirakan ada hubungannya dengan Kerajaan Mataram. Batu itu kini termasuk dalam wilayah Desa Tri Dharmayoga yang letaknya dekat dengan kawasan Pantai Duta Wisata (Onaria).



# Geografi

---

<https://lampungselatarkab.bps.go.id>

**Tabel 1.1 Luas Wilayah di Kecamatan Natar (Km<sup>2</sup>), 2017**

Desa	Luas (Km <sup>2</sup> )	Persentase
(1)	(2)	(3)
1. Hajimena	7.50	2.78
2. Sidosari	2.97	1.10
3. Pemanggilan	1.18	0.44
4. Natar	16.15	5.99
5. Merak Batin	3.00	1.11
6. Krawang Sari	10.62	3.94
7. Muara Putih	16.85	6.25
8. Tanjungsari	11.00	4.08
9. Negara Ratu	8.50	3.15
10. Rejosari	51.65	19.16
11. Bumisari	3.01	1.12
12. Candimas	10.28	3.81
13. Pancasila	10.88	4.04
14. Sukadamai	11.32	4.20
15. Bandar Rejo	8.17	3.03
16. Purwosari	10.27	3.81
17. Rulung raya	10.07	3.74
18. Brantiraya	10.50	3.89
19. Haduyang	7.63	2.83
20. Banjarnegeri	4.25	1.58
21. Mandah	9.05	3.36
22. Rulunghelok	12.60	4.67
23. Kali Sari	4.87	1.81
24. Wai Sari	6.40	2.37
25. Rulung Mulya	8.26	3.06
26. Rulung Sari	12.60	4.67
Jumlah	269.58	100.00

Sumber : Kantor Kecamatan Natar

**Tabel 1.2 Luas Lahan Pertanian Sawah menurut Jenis Pengairan di Kecamatan Natar (Hektar), 2017**

Desa	Sawah Irigasi	Sawah Non Irigasi	Jumlah
(1)	(2)	(3)	(4)
1. Hajimena	0	48	48
2. Sidosari	29	63	92
3. Pemanggilan	0	38	38
4. Natar	0	22	22
5. Merak Batin	3	18	21
6. Krawang Sari	0	330	330
7. Muara Putih	0	60	60
8. Tanjungsari	0	40	40
9. Negara Ratu	98	122	220
10. Rejosari	0	20	20
11. Bumisari	0	25	25
12. Candimas	132	168	300
13. Pancasila	0	500	500
14. Sukadamai	0	205	205
15. Bandar Rejo	0	450	450
16. Purwosari	0	400	400
17. Rulung raya	0	502	502
18. Brantiraya	0	226	226
19. Haduyang	0	176	176
20. Banjarnegeri	0	42	42
21. Mandah	116	116	232
22. Rulunghelok	0	300	300
23. Kali Sari	34	184	218
24. Wai Sari	0	240	240
25. Rulung Mulya	0	50	50
26. Rulung Sari	0	298	298
Jumlah	412	4643	5055

Sumber : UPTD Pelaksanaan Penyuluhan Pertanian Kecamatan Natar

**Tabel 1.3 Luas Lahan menurut Penggunaan di Kecamatan Natar (Hektar), 2017**

Desa	Lahan Pertanian Non Sawah	Lahan Non Pertanian	Jumlah
(1)	(2)	(3)	(5)
1. Hajimena	205	497	702
2. Sidosari	104	101	205
3. Pemanggilan	54	26	80
4. Natar	1151	442	1593
5. Merak Batin	90	189	279
6. Krawang Sari	617	115	732
7. Muara Putih	1354	271	1625
8. Tanjungsari	386	674	1060
9. Negara Ratu	213	417	630
10. Rejosari	5042	103	5145
11. Bumisari	117	159	276
12. Candimas	468	260	728
13. Pancasila	334	254	588
14. Sukadamai	600	327	927
15. Bandar Rejo	277	90	367
16. Purwosari	383	244	627
17. Rulung raya	200	305	505
18. Brantiraya	401	423	824
19. Haduyang	266	321	587
20. Banjarnegeri	150	233	383
21. Mandah	312	361	673
22. Rulunghelok	600	360	960
23. Kali Sari	100	169	269
24. Wai Sari	280	120	400
25. Rulung Mulya	502	274	776
26. Rulung Sari	602	360	962
Jumlah	14808	7095	21903

Sumber : UPTD Pelaksanaan Penyuluhan Pertanian Kecamatan Natar

**Tabel 1.4 Jarak dari Ibukota Kecamatan, Ibukota Kabupaten dan Ibukota Provinsi menurut Desa di Kecamatan Natar (Km), 2017**

Desa	Ibukota Kecamatan	Ibukota Kabupaten	Ibukota Provinsi
(1)	(2)	(3)	(4)
1. Hajimena	7	77	16
2. Sidosari	8	77	17
3. Pemanggilan	6	78	18
4. Natar	2	82	21
5. Merak Batin	0	84	23
6. Krawang Sari	7	90	28
7. Muara Putih	1	83	22
8. Tanjungsari	1	85	24
9. Negara Ratu	1	85	24
10. Rejosari	5	89	28
11. Bumisari	2	86	25
12. Candimas	3	87	26
13. Pancasila	12	91	34
14. Sukadamai	20	104	42
15. Bandar Rejo	16	100	38
16. Purwosari	20	104	43
17. Rulung raya	18	102	41
18. Brantiraya	9	97	32
19. Haduyang	11	95	34
20. Banjarnegeri	12	96	35
21. Mandah	16	100	39
22. Rulunghelok	14	98	37
23. Kali Sari	4	88	27
24. Wai Sari	8	92	31
25. Rulung Mulya	23	107	48
26. Rulung Sari	18	102	41
Rata-rata	9	92	31

Sumber : Kantor Kecamatan Natar



## Pemerintahan

---

<https://lampungselataraib.bps.go.id>

**Tabel 2.1 Banyaknya Dusun, Rukun Warga (RW) dan Rukun Tetangga (RT) menurut Desa di Kecamatan Natar, 2017**

Desa	Dusun	RW	RT
(1)	(2)	(3)	(4)
1. Hajimena	7	-	59
2. Sidosari	6	-	20
3. Pemanggilan	6	-	32
4. Natar	11	-	56
5. Merak Batin	7	-	43
6. Krawang Sari	6	-	19
7. Muara Putih	6	-	24
8. Tanjungsari	5	-	25
9. Negara Ratu	14	-	47
10. Rejosari	8	-	25
11. Bumisari	4	-	20
12. Candimas	9	-	36
13. Pancasila	6	-	12
14. Sukadamai	9	-	29
15. Bandar Rejo	7	-	18
16. Purwosari	4	-	16
17. Rulung raya	8	-	25
18. Brantiraya	10	-	35
19. Haduyang	8	-	20
20. Banjarnegeri	7	-	14
21. Mandah	4	-	19
22. Rulunghelok	8	-	13
23. Kali Sari	7	-	25
24. Wai Sari	5	-	10
25. Rulung Mulya	5	-	12
26. Rulung Sari	5	-	18
Jumlah	182	-	672

Sumber : Kantor Kecamatan Natar



**Tabel 2.2 Banyaknya Pamong dan Perangkat Desa menurut Jabatan di Kecamatan Natar, 2017**

Desa	Kades/ Sekdes	Kepala Urusan/Seksi	Kepala Dusun	Jumlah
(1)	(2)	(3)	(4)	(5)
1. Hajimena	2	6	7	15
2. Sidosari	2	6	6	14
3. Pemanggilan	2	6	6	14
4. Natar	2	6	11	19
5. Merak Batin	2	6	7	15
6. Krawang Sari	2	6	6	14
7. Muara Putih	2	6	6	14
8. Tanjungsari	2	6	5	13
9. Negara Ratu	2	6	14	22
10. Rejosari	2	6	8	16
11. Bumisari	2	6	4	12
12. Candimas	2	6	9	17
13. Pancasila	2	6	6	14
14. Sukadamai	2	6	9	17
15. Bandar Rejo	2	6	7	15
16. Purwosari	2	6	4	12
17. Rulung raya	2	6	8	16
18. Brantiraya	2	6	10	18
19. Haduyang	2	6	8	16
20. Banjarnegeri	2	6	7	15
21. Mandah	2	6	4	12
22. Rulunghelok	2	6	8	16
23. Kali Sari	2	6	7	15
24. Wai Sari	2	6	5	13
25. Rulung Mulya	2	6	5	13
26. Rulung Sari	2	6	5	13
Jumlah	52	156	182	390

Sumber : Kantor Kecamatan Natar

**Tabel 2.3 Banyaknya Pamong dan Perangkat Desa menurut Jenis Kelamin di Kecamatan Natar, 2017**

Desa	Laki-laki	Perempuan	Jumlah
(1)	(2)	(3)	(4)
1. Hajimena	12	3	15
2. Sidosari	12	2	14
3. Pemanggilan	10	4	14
4. Natar	13	6	19
5. Merak Batin	14	1	15
6. Krawang Sari	11	3	14
7. Muara Putih	12	2	14
8. Tanjungsari	9	4	13
9. Negara Ratu	20	2	22
10. Rejosari	13	3	16
11. Bumisari	10	2	12
12. Candimas	15	2	17
13. Pancasila	12	2	14
14. Sukadamai	17	-	17
15. Bandar Rejo	13	2	15
16. Purwosari	10	2	12
17. Rulung raya	15	3	18
18. Brantiraya	15	3	18
19. Haduyang	12	4	16
20. Banjarnegeri	12	3	15
21. Mandah	10	2	12
22. Rulunghelok	14	2	16
23. Kali Sari	12	3	15
24. Wai Sari	11	2	13
25. Rulung Mulya	11	2	13
26. Rulung Sari	10	3	13
Jumlah	325	67	22

Sumber : Kantor Kecamatan Natar

**Tabel 2.4 Banyaknya Pamong dan Perangkat Desa menurut Jenis Pendidikan di Kecamatan Natar, 2017**

Desa	SD	SLTP	SLTA	PT	Jumlah
(1)	(2)	(3)	(4)	(5)	(6)
1. Hajimena	-	3	4	8	15
2. Sidosari	-	4	8	2	14
3. Pemanggilan		3	7	4	14
4. Natar		5	8	6	19
5. Merak Batin		6	7	2	15
6. Krawang Sari		5	6	3	14
7. Muara Putih		4	7	3	14
8. Tanjungsari		3	7	3	13
9. Negara Ratu		8	10	4	22
10. Rejosari		6	8	2	16
11. Bumisari		2	4	6	12
12. Candimas		7	8	2	17
13. Pancasila		5	7	2	14
14. Sukadamai		3	8	6	17
15. Bandar Rejo		5	8	2	15
16. Purwosari		4	6	2	12
17. Rulung raya		7	9	2	18
18. Brantiraya		5	7	6	18
19. Haduyang		4	10	2	16
20. Banjarnegeri		6	8	1	15
21. Mandah		5	6	1	12
22. Rulunghelok		4	10	2	16
23. Kali Sari		6	8	1	15
24. Wai Sari		4	8	1	13
25. Rulung Mulya		5	6	2	13
26. Rulung Sari		4	6	3	13
Jumlah	-	123	191	78	392

Sumber : Kantor Kecamatan Natar



3

## Penduduk

---

<https://lampungselatankab.bps.go.id>

**Tabel 3.1 Luas Wilayah, Jumlah Penduduk dan Kepadatan Penduduk (jiwa/km<sup>2</sup>) menurut Desa di Kecamatan Natar, 2017**

Desa	Luas		Penduduk (jiwa)		Kepadatan Penduduk (orang/Km <sup>2</sup> )
	Km <sup>2</sup>	%	Jumlah	%	
(1)	(2)	(3)	(4)	(5)	(6)
1. Hajimena	8	2.78	18 297	9.54	2439.54
2. Sidosari	3	1.10	4 634	2.42	1560.24
3. Pemanggilan	1	0.44	9 095	4.74	7707.75
4. Natar	16	5.99	16 931	8.83	1048.38
5. Merak Batin	3	1.11	15 810	8.25	5270.01
6. Krawang Sari	11	3.94	4 311	2.25	405.92
7. Muara Putih	17	6.25	5 797	3.02	344.05
8. Tanjungsari	11	4.08	9 869	5.15	897.14
9. Negara Ratu	9	3.15	13 380	6.98	1574.16
10. Rejosari	52	19.16	4 467	2.33	86.49
11. Bumisari	3	1.12	8 860	4.62	2943.44
12. Candimas	10	3.81	10 984	5.73	1068.47
13. Pancasila	11	4.04	2 994	1.56	275.22
14. Sukadamai	11	4.20	7 172	3.74	633.54
15. Bandar Rejo	8	3.03	3 498	1.82	428.20
16. Purwosari	10	3.81	3 498	1.82	340.64
17. Rulung raya	10	3.74	5 208	2.72	517.18
18. Brantiraya	11	3.89	11 512	6.01	1096.43
19. Haduyang	8	2.83	6 719	3.50	880.61
20. Banjarnegeri	4	1.58	5 236	2.73	1231.96
21. Mandah	9	3.36	4 827	2.52	533.41
22. Rulunghelok	13	4.67	2 864	1.49	227.28
23. Kali Sari	5	1.81	7 441	3.88	1527.95
24. Wai Sari	6	2.37	2 745	1.43	428.98
25. Rulung Mulya	8	3.06	1 768	0.92	214.07
26. Rulung Sari	13	4.67	3 788	1.98	300.67
Jumlah	270	100.00	191 707	100.00	711.13

Sumber : Badan Pusat Statistik Kab. Lampung Selatan

**Tabel 3.2 Banyaknya Penduduk menurut Jenis Kelamin dan Sex Ratio di Kecamatan Natar, 2017**

Desa	Penduduk (jiwa)			Sex Ratio
	Laki-laki	Perempuan	Jumlah	
(1)	(2)	(3)	(4)	(5)
1. Hajimena	9 172	9 124	18 297	100.53
2. Sidosari	2 399	2 235	4 634	107.31
3. Pemanggilan	4 650	4 445	9 095	104.63
4. Natar	8 640	8 291	16 931	104.20
5. Merak Batin	8 094	7 716	15 810	104.90
6. Krawang Sari	2 251	2 060	4 311	109.24
7. Muara Putih	3 001	2 796	5 797	107.31
8. Tanjungsari	5 121	4 747	9 869	107.87
9. Negara Ratu	6 856	6 525	13 380	105.08
10. Rejosari	2 242	2 225	4 467	100.79
11. Bumisari	4 446	4 414	8 860	100.72
12. Candimas	5 518	5 466	10 984	100.94
13. Pancasila	1 517	1 477	2 994	102.67
14. Sukadamai	3 654	3 518	7 172	103.85
15. Bandar Rejo	1 788	1 710	3 498	104.56
16. Purwosari	1 807	1 692	3 498	106.80
17. Rulung raya	2 658	2 550	5 208	104.21
18. Brantiraya	5 846	5 667	11 512	103.15
19. Haduyang	3 415	3 304	6 719	103.36
20. Banjarnegeri	2 610	2 625	5 236	99.43
21. Mandah	2 483	2 344	4 827	105.91
22. Rulunghelok	1 479	1 385	2 864	106.79
23. Kali Sari	3 810	3 631	7 441	104.91
24. Wai Sari	1 379	1 366	2 745	100.94
25. Rulung Mulya	914	855	1 768	106.91
26. Rulung Sari	1 957	1 832	3 788	106.83
Jumlah	97 705	94 002	191 707	23.16

Sumber : Badan Pusat Statistik Kab. Lampung Selatan

**Tabel 3.3 Banyaknya Penduduk, Rumah Tangga dan Rata-rata Anggota Rumah Tangga di Kecamatan Natar, 2017**

Desa	Jumlah Penduduk (jiwa)	Jumlah Rumah Tangga	Rata-rata Anggota Rumah Tangga
(1)	(2)	(3)	(4)
1. Hajimena	18 297	3 906	5
2. Sidosari	4 634	1 129	4
3. Pemanggilan	9 095	1 944	5
4. Natar	16 931	3 820	4
5. Merak Batin	15 810	3 830	4
6. Krawang Sari	4 311	1 159	4
7. Muara Putih	5 797	1 517	4
8. Tanjungsari	9 869	2 405	4
9. Negara Ratu	13 380	3 432	4
10. Rejosari	4 467	1 191	4
11. Bumisari	8 860	1 926	5
12. Candimas	10 984	2 105	5
13. Pancasila	2 994	876	3
14. Sukadamai	7 172	2 652	3
15. Bandar Rejo	3 498	1 099	3
16. Purwosari	3 498	985	4
17. Rulung raya	5 208	1 493	3
18. Brantiraya	11 512	2 758	4
19. Haduyang	6 719	1 663	4
20. Banjarnegeri	5 236	1 375	4
21. Mandah	4 827	1 197	4
22. Rulunghelok	2 864	764	4
23. Kali Sari	7 441	2 043	4
24. Wai Sari	2 745	606	5
25. Rulung Mulya	1 768	507	3
26. Rulung Sari	3 788	1 144	3
Jumlah	191 707	47 526	4

Sumber : Kantor Kecamatan Natar

**Tabel 3.4 Banyaknya Penduduk menurut Kelompok Umur dan Jenis Kelamin di Kecamatan Natar, 2017**

Kelompok Umur	Penduduk (jiwa)		
	Laki-laki	Perempuan	Jumlah
(1)	(2)	(3)	(4)
0-4	...	...	18 297
5-9	...	...	4 634
10-14	...	...	9 095
15-19	...	...	16 931
20-24	...	...	15 810
25-29	...	...	4 311
30-34	...	...	5 797
35-39	...	...	9 869
40-44	...	...	13 380
45-49	...	...	4 467
50-54	...	...	8 860
55-59	...	...	10 984
60-64	...	...	2 994
65-69	...	...	7 172
70-74	...	...	3 498
75+	...	...	3 498
Jumlah	97 705	94 002	191 707

Sumber : Badan Pusat Statistik Kab. Lampung Selatan





# Sosial

---

<https://lampungselaonkab.bps.go.id>

**Tabel 4.1 Banyaknya Sekolah menurut Tingkatan Sekolah dan Jenis Sekolah di Kecamatan Natar, 2017**

Tingkatan Sekolah	Negeri	Swasta	Jumlah
(1)	(2)	(3)	(4)
1. Taman Kanak-Kanak	-	110	110
2. SD/Sederajat	58	3	61
3. Madrasah Ibtidaiyah	1	14	15
4. SLTP/ Sederajat	5	18	23
5. Madrasah Tsanawiyah	-	11	11
6. SMU/ Sederajat	2	4	6
7. Madrasah Aliyah	-	6	6
8. Akademi/ Perguruan Tinggi	1	-	1
9. SLB	-	-	-
10. Pondok Pesantren	-	19	19
11. SMK	1	6	7
Jumlah	68	191	259

Sumber : Dinas Pendidikan Kabupaten Lampung Selatan

**Tabel 4.2 Banyaknya Guru menurut Tingkatan Sekolah dan Jenis Sekolah di Kecamatan Natar, 2017**

Tingkatan Sekolah	PNS	Non PNS	Jumlah
(1)	(2)	(3)	(4)
1. Taman Kanak-Kanak	-	425	425
2. Sekolah Dasar	868	19	887
3. Madrasah Ibtidaiyah	38	133	171
4. SLTP Umum	244	321	565
5. Madrasah Tsanawiyah	25	144	169
6. Madrasah Aliyah	-	76	76
7. S M U	128	114	242
8. SMK	-	136	136
<b>Jumlah</b>	<b>1 303</b>	<b>1 368</b>	<b>2 671</b>

Sumber : Dinas Pendidikan Kabupaten Lampung Selatan  
Kantor Kementerian Agama Kabupaten Lampung Selatan

**Tabel 4.3 Banyaknya Guru menurut Tingkatan Sekolah dan Status Kepegawaian di Kecamatan Natar, 2017**

Tingkatan Sekolah	PNS	Non PNS	Jumlah
(1)	(2)	(3)	(4)
1. Taman Kanak-Kanak	-	-	-
2. Sekolah Dasar	770	121	891
3. Madrasah Ibtidaiyah	-	-	-
4. SLTP Umum	213	352	565
5. Madrasah Tsanawiyah	-	-	-
6. Madrasah Aliyah	-	-	-
7. S M U	83	119	202
8. SMK	30	146	176
<b>Jumlah</b>	<b>1 096</b>	<b>738</b>	<b>1 834</b>

Sumber : Dinas Pendidikan Kabupaten Lampung Selatan  
Kantor Kementerian Agama Kabupaten Lampung Selatan

**Tabel 4.4 Banyaknya Siswa menurut Tingkatan Sekolah dan Jenis Sekolah di Kecamatan Natar, 2017**

Tingkatan Sekolah	Negeri/Swasta	Jumlah
(1)	(2)	(4)
1. Taman Kanak-Kanak	-	-
2. Sekolah Dasar	116 990	116 990
3. Madrasah Ibtidaiyah	344	344
4. SLTP Umum	6 922	6 922
5. Madrasah Tsanawiyah	-	-
6. Madrasah Aliyah	-	1 144
7. S M U	-	-
8. SMK	-	-
Jumlah	124 256	125 400

Sumber : Dinas Pendidikan Kabupaten Lampung Selatan  
Kantor Kementerian Agama Kabupaten Lampung Selatan

**Tabel 4.5 Banyaknya Siswa menurut Tingkatan Sekolah dan Jenis Kelamin di Kecamatan Natar, 2017**

Tingkatan Sekolah	Laki-laki	Perempuan	Jumlah
(1)	(2)	(3)	(4)
1. Taman Kanak-Kanak	-	-	-
2. Sekolah Dasar	8 791	8 199	16 990
3. Madrasah Ibtidaiyah	1 811	11 573	13 384
4. SLTP Umum	3 564	3 358	6 922
5. Madrasah Tsanawiyah	1 392	1 271	2 663
6. Madrasah Aliyah	485	659	1 144
7. S M U	-	-	-
8. SMK	-	-	-
<b>Jumlah</b>	<b>16 043</b>	<b>25 060</b>	<b>41 103</b>

Sumber : Dinas Pendidikan Kabupaten Lampung Selatan  
Kantor Kementerian Agama Kabupaten Lampung Selatan

**Tabel 4.6 Banyaknya Siswa SD menurut Tingkatan Sekolah dan Jenis Kelamin di Kecamatan Natar, 2017**

Tingkatan Sekolah & Kelas	Laki-laki	Perempuan	Jumlah	Sex Ratio
(1)	(2)	(3)	(4)	(5)
<b>A. SD Negeri dan Swasta</b>	<b>8 791</b>	<b>8 199</b>	<b>16 990</b>	<b>107.22</b>
1. Kelas Satu	1 528	1 391	2 919	109.85
2. Kelas Dua	1 468	1 434	2 902	102.37
3. Kelas Tiga	1 484	1 359	2 843	109.20
4. Kelas Empat	1 457	1 394	2 851	104.52
5. Kelas Lima	1 482	1 297	2 779	114.26
6. Kelas Enam	1 372	1 324	2 696	103.63
<b>C. Madrasah Ibtidaiyah</b>	<b>1 811</b>	<b>1 573</b>	<b>3 384</b>	<b>115.13</b>
1. Kelas Satu	...	...	...	...
2. Kelas Dua	...	...	...	...
3. Kelas Tiga	...	...	...	...
4. Kelas Empat	...	...	...	...
5. Kelas Lima	...	...	...	...
6. Kelas Enam	...	...	...	...
Jumlah	10 602	9 772	20 374	108.49

Sumber : Dinas Pendidikan Kabupaten Lampung Selatan

**Tabel 4.7 Banyaknya Siswa SLTP menurut Tingkatan Sekolah dan Jenis Kelamin di Kecamatan Natar, 2017**

Tingkatan Sekolah & Kelas	Laki-laki	Perempuan	Jumlah	Sex Ratio
(1)	(2)	(3)	(4)	(5)
<b>SLTP Negeri dan Swasta</b>	<b>3 564</b>	<b>3 358</b>	<b>6 922</b>	<b>106.13</b>
1. Kelas Satu	1 218	1 151	2 369	105.82
2. Kelas Dua	1 192	1 126	2 318	105.86
3. Kelas Tiga	1 154	1 081	2 235	106.75
<b>C. Madrasah Tsanawiyah</b>	<b>1 392</b>	<b>1 271</b>	<b>2 663</b>	<b>109.52</b>
1. Kelas Satu	...	...	...	...
2. Kelas Dua	...	...	...	...
3. Kelas Tiga	...	...	...	...
Jumlah	4 956	4 629	9 585	107.06

Sumber : Dinas Pendidikan Kabupaten Lampung Selatan



**Tabel 4.8 Banyaknya Siswa SLTA menurut Tingkatan Sekolah dan Jenis Kelamin di Kecamatan Natar, 2017**

Tingkatan Sekolah & Kelas	Laki-laki	Perempuan	Jumlah	Sex Ratio
(1)	(2)	(3)	(4)	(5)
<b>A. SMU Negeri</b>	...	...	...	...
1. Kelas Satu	...	...	...	...
2. Kelas Dua	...	...	...	...
3. Kelas Tiga	...	...	...	...
<b>B. SMU Swasta</b>	...	...	...	...
1. Kelas Satu	...	...	...	...
2. Kelas Dua	...	...	...	...
3. Kelas Tiga	...	...	...	...
<b>C. Madrasah Aliyah</b>	...	...	...	...
1. Kelas Satu	...	...	...	...
2. Kelas Dua	...	...	...	...
3. Kelas Tiga	...	...	...	...
<b>D. S T M</b>	...	...	...	...
1. Kelas Satu	...	...	...	...
2. Kelas Dua	...	...	...	...
3. Kelas Tiga	...	...	...	...
<b>E. SMK</b>	...	...	...	...
1. Kelas Satu	...	...	...	...
2. Kelas Dua	...	...	...	...
3. Kelas Tiga	...	...	...	...
Jumlah	...	...	...	...

Sumber : Dinas Pendidikan Provinsi Lampung

**Tabel 4.9 Banyaknya SD menurut Jenis Sekolah di Kecamatan Natar, 2017**

Desa	Sekolah Dasar		Madrasah Ibtidaiyah	Jumlah
	Negeri	Swasta		
(1)	(2)	(3)	(4)	(5)
1. Hajimena	2	-	-	2
2. Sidosari	1	-	-	1
3. Pemanggilan	1	1	-	2
4. Natar	5	2	-	7
5. Merak Batin	5	-	-	5
6. Krawang Sari	2	-	-	2
7. Muara Putih	1	-	1	2
8. Tanjungsari	2	-	-	2
9. Negara Ratu	3	-	1	4
10. Rejosari	4	-	-	4
11. Bumisari	1	1	-	2
12. Candimas	3	1	-	4
13. Pancasila	1	-	-	1
14. Sukadamai	4	-	1	5
15. Bandar Rejo	2	-	-	2
16. Purwosari	2	-	-	2
17. Rulung raya	2	-	-	2
18. Brantiraya	4	-	1	5
19. Haduyang	1	-	-	1
20. Banjarnegeri	2	-	-	2
21. Mandah	1	-	-	1
22. Rulunghelok	2	-	-	2
23. Kali Sari	2	-	-	2
24. Wai Sari	1	-	-	1
25. Rulung Mulya	2	-	-	2
26. Rulung Sari	2	-	-	2
Jumlah	58	5	4	67

Sumber : Kantor Kecamatan Natar

**Tabel 4.10 Banyaknya SLTP menurut Jenis Sekolah di Kecamatan Natar, 2017**

Desa	S L T P		Madrasah Tsanawiyah	Jumlah
	Negeri	Swasta		
(1)	(2)	(3)	(4)	(5)
1. Hajimena	1	-	-	1
2. Sidosari	-	1	-	1
3. Pemanggilan	-	2	-	2
4. Natar	-	2	-	2
5. Merak Batin	1	2	-	3
6. Krawang Sari	-	-	-	-
7. Muara Putih	-	1	-	1
8. Tanjungsari	-	-	-	-
9. Negara Ratu	-	1	-	1
10. Rejosari	-	1	-	1
11. Bumisari	-	2	-	2
12. Candimas	1	-	-	1
13. Pancasila	-	1	-	1
14. Sukadamai	-	1	-	1
15. Bandar Rejo	1	-	-	1
16. Purwosari	-	-	-	-
17. Rulung raya	-	-	-	-
18. Brantiraya	1	-	-	1
19. Haduyang	-	1	-	1
20. Banjarnegeri	-	1	-	1
21. Mandah	-	-	-	-
22. Rulunghelok	-	1	-	1
23. Kali Sari	-	2	-	2
24. Wai Sari	-	-	-	-
25. Rulung Mulya	-	-	-	-
26. Rulung Sari	-	1	-	1
Jumlah	5	20	-	25

Sumber : Kantor Kecamatan Natar

**Tabel 4.11 Banyaknya SLTA menurut Jenis Sekolah di Kecamatan Natar, 2017**

Desa	SMU	Madrasah Aliyah	STM	SMK	Jumlah
(1)	(2)	(3)	(4)	(5)	(6)
1. Hajimena	-	-	-	1	1
2. Sidosari	-	-	-	-	-
3. Pemanggilan	2	-	-	1	3
4. Natar	1	-	-	1	2
5. Merak Batin	-	-	-	2	2
6. Krawang Sari	-	-	-	-	-
7. Muara Putih	2	-	-	1	3
8. Tanjungsari	-	-	-	-	-
9. Negara Ratu	1	-	-	-	1
10. Rejosari	-	-	-	-	-
11. Bumisari	1	-	-	2	3
12. Candimas	-	-	-	-	-
13. Pancasila	1	-	-	-	1
14. Sukadamai	2	-	-	-	2
15. Bandar Rejo	-	-	-	-	-
16. Purwosari	-	-	-	-	-
17. Rulung raya	-	-	-	-	-
18. Brantiraya	-	-	-	-	-
19. Haduyang	-	-	-	-	-
20. Banjarnegeri	1	-	-	1	2
21. Mandah	-	-	-	-	-
22. Rulunghelok	-	-	-	-	-
23. Kali Sari	-	-	-	-	-
24. Wai Sari	-	-	-	-	-
25. Rulung Mulya	-	-	-	-	-
26. Rulung Sari	-	-	-	-	-
Jumlah	11	-	-	9	20

Sumber : Kantor Kecamatan Natar

**Tabel 4.12 Banyaknya Sarana Kesehatan menurut Desa di Kecamatan Natar, 2017**

Desa	Sarana Kesehatan				
	Puskesmas Rawat Inap	Puskesmas Induk	Puskesmas Pembantu	Poskesdes	Posyandu
	(2)	(3)	(4)	(5)	(6)
1. Hajimena	-	1	-	-	7
2. Sidosari	-	-	1	-	2
3. Pemanggilan	-	-	-	2	6
4. Natar	-	1	-	1	9
5. Merak Batin	-	-	-	-	7
6. Krawang Sari	-	-	1	-	6
7. Muara Putih	-	-	-	1	6
8. Tanjungsari	1	-	1	-	5
9. Negara Ratu	-	-	-	1	9
10. Rejosari	-	-	-	1	5
11. Bumisari	-	-	-	1	5
12. Candimas	-	-	-	1	8
13. Pancasila	-	-	1	1	6
14. Sukadamai	1	-	-	-	14
15. Bandar Rejo	-	-	-	1	6
16. Purwosari	-	1	1	-	4
17. Rulung raya	-	-	1	-	8
18. Brantiraya	1	-	-	-	9
19. Haduyang	-	-	-	1	4
20. Banjarnegeri	-	-	-	-	4
21. Mandah	-	-	1	-	4
22. Rulunghelok	-	-	-	-	4
23. Kali Sari	-	-	1	-	3
24. Wai Sari	-	-	-	-	3
25. Rulung Mulya	-	-	-	1	5
26. Rulung Sari	-	-	-	-	5
<b>Jumlah</b>	<b>3</b>	<b>3</b>	<b>8</b>	<b>12</b>	<b>154</b>

Sumber : Puskesmas dan Puskesmas Pembantu di Kecamatan Natar

Lanjutan Tabel 4.12

Desa	Sarana Kesehatan			
	Rumah Bersalin	Prakter Dokter	Praktek Bidan	Balai Pengobatan
(1)	(6)	(7)	(8)	(9)
1. Hajimena	-	2	2	-
2. Sidosari	-	-	1	-
3. Pemanggilan	-	-	6	-
4. Natar	-	1	5	-
5. Merak Batin	-	2	3	2
6. Krawang Sari	-	-	1	1
7. Muara Putih	-	-	-	-
8. Tanjungsari	-	-	3	-
9. Negara Ratu	-	-	3	-
10. Rejosari	-	-	3	1
11. Bumisari	-	1	2	1
12. Candimas	1	3	3	-
13. Pancasila	-	-	-	-
14. Sukadamai	-	1	2	-
15. Bandar Rejo	-	-	1	-
16. Purwosari	-	-	1	-
17. Rulung raya	-	-	-	-
18. Brantiraya	-	-	2	1
19. Haduyang	-	1	3	-
20. Banjarnegeri	-	-	2	-
21. Mandah	-	1	3	-
22. Rulunghelok	-	-	2	-
23. Kali Sari	-	-	2	-
24. Wai Sari	-	-	-	-
25. Rulung Mulya	-	-	1	-
26. Rulung Sari	-	-	2	-
Jumlah	1	12	53	6

Sumber : Puskesmas dan Puskesmas Pembantu di Kecamatan Natar

**Tabel 4.13 Jumlah Tenaga Kesehatan menurut Desa di Kecamatan Natar, 2017**

Desa	Tenaga Kesehatan			
	Dokter	Bidan	Tenaga Kesehatan Lain	Dukun Bayi
(1)	(2)	(3)	(4)	(5)
1. Hajimena	2	6	4	-
2. Sidosari	-	2	-	3
3. Pemanggilan	-	6	5	-
4. Natar	2	7	21	1
5. Merak Batin	2	3	2	-
6. Krawang Sari	-	4	1	4
7. Muara Putih	-	2	-	2
8. Tanjungsari	-	3	2	3
9. Negara Ratu	-	4	4	5
10. Rejosari	-	2	2	2
11. Bumisari	3	3	1	2
12. Candimas	3	3	11	2
13. Pancasila	-	2	1	2
14. Sukadamai	1	2	7	1
15. Bandar Rejo	-	1	1	2
16. Purwosari	-	4	2	4
17. Rulung raya	-	2	-	-
18. Brantiraya	-	2	2	1
19. Haduyang	1	2	1	-
20. Banjarnegeri	-	2	1	2
21. Mandah	1	4	2	1
22. Rulunghelok	-	2	-	-
23. Kali Sari	-	3	1	1
24. Wai Sari	-	-	-	3
25. Rulung Mulya	-	1	2	2
26. Rulung Sari	-	2	2	-
Jumlah	15	74	75	43

Sumber : Puskesmas dan Puskesmas Pembantu di Kecamatan Natar

**Tabel 4.14 Realisasi Program Imunisasi Bayi dan Ibu Hamil menurut Jenisnya di Kecamatan Natar, 2011 - 2017**

Tahun	Bayi				Ibu Hamil	
	BCG	DPT-HB1	Polio 4	Campak	TT1	TT2
(1)	(2)	(3)	(4)	(5)	(6)	(7)
2011	804	808	807	807	-	-
2012	749	744	735	740	-	-
2013	-	-	-	-	-	-
2014	-	-	-	-	-	-
2015	-	-	-	-	-	-
2016	-	-	-	-	-	-
2017	-	-	-	-	-	-

Sumber : Puskesmas dan Puskesmas Pembantu di Kecamatan Natar



**Tabel 4.15 Jumlah Kasus 10 Penyakit Terbanyak di Kecamatan Natar, 2017**

Jenis Penyakit	Jumlah Penderita (orang)
(1)	(2)
1	
2	
3	
4	
5	
6	
7	
8	
9	
10	
Jumlah	-

Sumber : Puskesmas dan Puskesmas Pembantu di Kecamatan Natar

**Tabel 4.16 Banyaknya Pasien di Puskesmas dan Puskesmas Pembantu per Bulan di Kecamatan Natar, 2017**

Bulan	Puskesmas	Puskesmas Pembantu	Jumlah
(1)	(2)	(3)	(4)
1. Januari			-
2. Februari			-
3. Maret			-
4. April			-
5. M e i			-
6. Juni			-
7. Juli			-
8. Agustus			-
9. September			-
10. Oktober			-
11. November			-
12. Desember			-
Jumlah	-	-	-

Sumber : Puskesmas dan Puskesmas Pembantu di Kecamatan Natar

**Tabel 4.17 Banyaknya Pasangan Usia Subur (PUS) menurut Desa dan Kelompok Umur di Kecamatan Natar, 2017**

Desa	Kelompok Umur			Jumlah
	< 20 Thn	20-29 Thn	30-49 Thn	
(1)	(2)	(3)	(4)	(5)
1. Hajimena	-	-	-	-
2. Sidosari	-	-	-	-
3. Pemanggilan	-	-	-	-
4. Natar	-	-	-	-
5. Merak Batin	-	-	-	-
6. Krawang Sari	-	-	-	-
7. Muara Putih	-	-	-	-
8. Tanjungsari	-	-	-	-
9. Negara Ratu	-	-	-	-
10. Rejosari	-	-	-	-
11. Bumisari	-	-	-	-
12. Candimas	-	-	-	-
13. Pancasila	-	-	-	-
14. Sukadamai	-	-	-	-
15. Bandar Rejo	-	-	-	-
16. Purwosari	-	-	-	-
17. Rulung raya	-	-	-	-
18. Brantiraya	-	-	-	-
19. Haduyang	-	-	-	-
20. Banjarnegeri	-	-	-	-
21. Mandah	-	-	-	-
22. Rulunghelok	-	-	-	-
23. Kali Sari	-	-	-	-
24. Wai Sari	-	-	-	-
25. Rulung Mulya	-	-	-	-
26. Rulung Sari	-	-	-	-
Jumlah	-	-	-	-

Sumber : PLKB Kecamatan Natar

**Tabel 4.18 Banyaknya Pasangan Usia Subur (PUS) menurut Desa dan Alat Kontrasepsi yang Digunakan di Kecamatan Natar, 2017**

Desa	Alat Kontrasepsi							Jumlah
	IUD	Pil	Kondom	Suntik	MOP	MOW	Implan	
(1)	(2)	(3)	(4)	(5)	(6)	(7)	(8)	(9)
1. Hajimena								-
2. Sidosari								-
3. Pemanggilan								-
4. Natar								-
5. Merak Batin								-
6. Krawang Sari								-
7. Muara Putih								-
8. Tanjungsari								-
9. Negara Ratu								-
10. Rejosari								-
11. Bumisari								-
12. Candimas								-
13. Pancasila								-
14. Sukadamai								-
15. Bandar Rejo								-
16. Purwosari								-
17. Rulung raya								-
18. Brantiraya								-
19. Haduyang								-
20. Banjarnegeri								-
21. Mandah								-
22. Rulunghelok								-
23. Kali Sari								-
24. Wai Sari								-
25. Rulung Mulya								-
26. Rulung Sari								-
Jumlah	-	-	-	-	-	-	-	-

Sumber : PLKB Kecamatan Natar

**Tabel 4.19 Banyaknya Keluarga menurut Desa dan Klasifikasi Keluarga di Kecamatan Natar, 2017**

Desa	Keluarga Prasejahtera	Keluarga Sejahtera		Jumlah
		I	II	
(1)	(2)	(3)	(4)	(5)
1. Hajimena				
2. Sidosari				
3. Pemanggilan				
4. Natar				
5. Merak Batin				
6. Krawang Sari				
7. Muara Putih				
8. Tanjungsari				
9. Negara Ratu				
10. Rejosari				
11. Bumisari				
12. Candimas				
13. Pancasila				
14. Sukadamai				
15. Bandar Rejo				
16. Purwosari				
17. Rulung raya				
18. Brantiraya				
19. Haduyang				
20. Banjarnegeri				
21. Mandah				
22. Rulunghelok				
23. Kali Sari				
24. Wai Sari				
25. Rulung Mulya				
26. Rulung Sari				
Jumlah	-	-	-	-

Sumber : PLKB Kecamatan Natar

**Tabel 4.20 Banyaknya Tempat Ibadah menurut Desa di Kecamatan Natar, 2017**

Desa	Masjid	Mushola/ Langgar	Gereja		Pura	Vihara/ Klenteng
			Katholik	Protestan		
(1)	(2)	(3)	(4)	(5)	(6)	(7)
1. Hajimena	16	12	1	-	-	-
2. Sidosari	7	8	-	-	-	1
3. Pemanggilan	12	8	-	-	-	-
4. Natar	13	27	2	-	-	-
5. Merak Batin	8	5	1	-	-	-
6. Krawang Sari	7	12	1	-	-	-
7. Muara Putih	9	8	-	-	-	-
8. Tanjungsari	6	11	1	-	-	-
9. Negara Ratu	14	3	1	-	-	-
10. Rejosari	10	8	-	-	-	-
11. Bumisari	8	12	-	-	-	-
12. Candimas	20	17	2	-	-	-
13. Pancasila	4	8	1	-	-	-
14. Sukadamai	5	54	1	1	-	-
15. Bandar Rejo	5	6	1	-	-	-
16. Purwosari	9	2	2	-	-	-
17. Rulung raya	8	11	1	-	-	-
18. Brantiraya	14	12	-	-	-	-
19. Haduyang	8	6	-	-	-	-
20. Banjarnegeri	7	5	-	-	-	-
21. Mandah	5	6	-	-	-	-
22. Rulunghelok	7	3	-	-	-	-
23. Kali Sari	10	7	1	-	-	-
24. Wai Sari	3	4	-	1	-	-
25. Rulung Mulya	4	4	-	-	-	-
26. Rulung Sari	3	12	-	1	-	1
Jumlah	222	271	16	3	-	2

Sumber : Kantor Kecamatan Natar

**Tabel 4.21 Jumlah Sarana Olahraga menurut Desa di Kecamatan Natar, 2017**

Desa	Sepakbola	Bulu Tangkis	Bola Voli
(1)	(2)	(3)	(4)
1. Hajimena	1	2	2
2. Sidosari	1	1	1
3. Pemanggilan	1	2	3
4. Natar	1	4	3
5. Merak Batin	1	2	3
6. Krawang Sari	1	2	2
7. Muara Putih	1	1	3
8. Tanjungsari	1	1	1
9. Negara Ratu	2	2	2
10. Rejosari	2	2	2
11. Bumisari	1	1	1
12. Candimas	2	2	1
13. Pancasila	1	1	2
14. Sukadamai	2	2	4
15. Bandar Rejo	1	1	1
16. Purwosari	1	1	1
17. Rulung raya	1	1	2
18. Brantiraya	1	3	2
19. Haduyang	1	1	2
20. Banjarnegeri	1	-	1
21. Mandah	1	1	2
22. Rulunghelok	1	2	3
23. Kali Sari	1	2	3
24. Wai Sari	1	1	2
25. Rulung Mulya	1	1	2
26. Rulung Sari	1	1	2
Jumlah	6	8	14

Sumber : Kantor Kecamatan Natar



## **Pertanian**

---

<https://lampungselatan.go.id>



**Tabel 5.1 Luas Panen Tanaman Pangan di Kecamatan Natar (Hektar), 2013 - 2017**

Tahun	Padi Sawah	Padi Ladang	Padi	Jagung
(1)	(2)	(3)	(4)	(5)
2013	7 507	279	7 786	6 192
2014	7 900	301	8 201	15 146
2015	8 395	585	8 980	16 270
2016	8 176	100	8 276	11 568
2017	9 420	402	9 802	12 252

Bersambung .....

Lanjutan Tabel 5.1

Tahun	Kedelai	Kacang Tanah	Kacang Hijau	Ubi Kayu	Ubi Jalar
(1)	(6)	(7)	(8)	(9)	(10)
2013	106	38	39	807	95
2014	-	56	10	2 604	35
2015	30	62	27	517	20
2016	30	40	21	4 000	56
2017	-	11	4	1 280	13

Sumber : Dinas Pertanian, Hortikultura, dan Perkebunan Kab. Lampung Selatan

**Tabel 5.2    Produksi Tanaman Pangan di Kecamatan Natar (Ton), 2013 - 2017**

Tahun	Padi Sawah	Padi Ladang	Padi	Jagung
(1)	(2)	(3)	(4)	(5)
2013	39 445	900	40 345	31 123
2014	43 238	9 929	53 167	79 167
2015	46 468	1 964	48 432	84 313
2016	45 281	301	45 582	59 175
2017	52 969	1 412	54 381	63 588

Bersambung .....

Lanjutan Tabel 5.2

Tahun	Kedelai	Kacang Tanah	Kacang Hijau	Ubi Kayu	Ubi Jalar
(1)	(6)	(7)	(8)	(8)	(9)
2013	120	46	35	17 157	939
2014	-	70	9	56 318	345
2015	37	80	24	11 311	199
2016	34	54	19	95 779	535
2017	-	14	4	27 578	124

Sumber : Dinas Pertanian, Hortikultura, dan Perkebunan Kab. Lampung Selatan

**Tabel 5.3 Produktivitas Tanaman Pangan di Kecamatan Natar (Ton/Hektar), 2013 - 2017**

Tahun	Padi Sawah	Padi Ladang	Padi	Jagung
(1)	(2)	(3)	(4)	(5)
2013	5.25	3.23	5.18	5.03
2014	5.47	32.99	6.48	5.23
2015	5.54	3.36	5.39	5.18
2016	5.54	3.01	5.51	5.12
2017	5.62	3.51	5.55	5.19

Bersambung .....

Lanjutan Tabel 5.3

Tahun	Kedelai	Kacang Tanah	Kacang Hijau	Ubi Kayu	Ubi Jalar
(1)	(6)	(7)	(8)	(8)	(9)
2013	1.13	1.21	.9	21.26	9.88
2014	-	1.25	.9	21.63	9.86
2015	-	1.29	.89	21.88	9.95
2016	1.13	1.35	.9	23.94	9.55
2017	-	1.27	1.	21.55	9.54

Sumber : Dinas Pertanian, Hortikultura, dan Perkebunan Kab. Lampung Selatan

**Tabel 5.4 Luas Panen Sayuran di Kecamatan Natar (Hektar), 2013 - 2017**

Tahun	Kacang Panjang	Cabe Merah Besar	Ketimun	Kangkung
(1)	(2)	(3)	(4)	(5)
2013	47	118	124	20
2014	30	65	60	19
2015	17	48	15	7
2016	17	49	17	10
2017	12	24	12	1

Sumber : Dinas Pertanian, Hortikultura, dan Perkebunan Kab. Lampung Selatan

**Tabel 5.5    Produksi Sayuran di Kecamatan Natar (Kuintal), 2013 - 2017**

Tahun	Kacang Panjang	Cabe	Ketimun	Kangkung
(1)	(2)	(3)	(4)	(5)
2013	9 810	19 761	10 164	2 455
2014	2 243	2 113	2 875	1 433
2015	2 084	2 762	1 460	702
2016	1 808	4 170	1 844	970
2017	1 380	3 900	1 228	90

Sumber :     Dinas Pertanian, Hortikultura, dan Perkebunan Kab. Lampung Selatan



**Tabel 5.6    Produksi Buah-buahan di Kecamatan Natar (Kuintal), 2013 - 2017**

Tahun	Durian	Pepaya	Pisang	Mangga
(1)	(2)	(3)	(4)	(5)
2013	...	...	...	...
2014	4 013	3 782	12 796	5 084
2015	6 950	2 921	9 260	4 000
2016	9 660	8 810	28 300	5 330
2017	500	5 364	24 055	5 720

Sumber :     Dinas Pertanian, Hortikultura, dan Perkebunan Kab. Lampung Selatan

**Tabel 5.7 Luas Panen Tanaman Perkebunan di Kecamatan Natar (Hektar), 2013 - 2017**

Tahun	Kelapa	Dalam Kelapa	Sawit	Karet	Kakao
(1)	(2)	(3)	(4)	(5)	(6)
2013	3 076		549	408	604
2014	-		553	503	618
2015	2 758		423	251	540
2016	2 416		591	510	646
2017	1 899		462	359	520

Sumber : Dinas Pertanian, Hortikultura, dan Perkebunan Kab. Lampung Selatan

**Tabel 5.8    Produksi Tanaman Perkebunan di Kecamatan Natar (Ton), 2013 - 2017**

Tahun	Kelapa	Dalam Kelapa	Sawit	Karet	Kakao
(1)	(2)	(3)	(4)	(5)	(5)
2013	3 905		314	223	503
2014	-		527	283	574
2015	3 884		693	312	655
2016	1 475		654	317	669
2017	2 430		1 004	438	674

Sumber :     Dinas Pertanian, Hortikultura, dan Perkebunan Kab. Lampung Selatan

**Tabel 5.9 Populasi Ternak Besar dan Ternak Kecil menurut Jenis Ternak di Kecamatan Natar, 2013 - 2017**

Tahun	Sapi	Kerbau	Kambing	Babi
(1)	(2)	(3)	(4)	(5)
2013	18 962	73	23 731	-
2013	13 767	74	20 529	-
2015	14 214	75	20 592	-
2016	14 018	71	20 476	-
2017	12 200	19	20 563	-

Sumber : Dinas Peternakan dan Kesehatan Hewan Kab. Lampung Selatan

**Tabel 5.10 Populasi Unggas menurut Jenis Ternak di Kecamatan Natar, 2013 - 2017**

Tahun	Ayam Ras Pedaging	Ayam Ras Petelur	Ayam Buras	Itik
(1)	(2)	(3)	(4)	(5)
2013	2051 432	103 130	617 878	148
2014	2051 432	103 130	614 114	3 353
2015	2148 317	101 412	506 213	3 217
2016	2135 748	102 249	503 790	3 024
2017	1082 400	119 003	618 186	5 304

Sumber : Dinas Peternakan dan Kesehatan Hewan Kab. Lampung Selatan



# Industri

---

<https://lampungselatankab.bps.go.id>

**Tabel 6.1 Banyaknya Industri Mikro dan Kecil menurut Bahan Baku Utama Industri di Kecamatan Natar, 2017**

Desa	Industri dari Kulit	Industri dari Kayu	Industri dari Logam	Industri dari Anyaman
(1)	(2)	(3)	(4)	(5)
1. Hajimena	-	4	3	-
2. Sidosari	-	5	-	-
3. Pemanggilan	-	2	-	-
4. Natar	-	6	-	-
5. Merak Batin	-	3	-	-
6. Krawang Sari	-	4	-	1
7. Muara Putih	-	3	-	-
8. Tanjungsari	-	8	-	-
9. Negara Ratu	-	4	-	-
10. Rejosari	-	4	-	-
11. Bumisari	-	5	-	-
12. Candimas	-	6	-	3
13. Pancasila	-	4	-	-
14. Sukadamai	-	3	-	-
15. Bandar Rejo	-	4	-	-
16. Purwosari	-	2	-	-
17. Rulung raya	-	1	-	-
18. Brantiraya	-	7	-	-
19. Haduyang	-	3	-	2
20. Banjarnegeri	-	4	-	6
21. Mandah	-	1	-	-
22. Rulunghelok	-	2	-	-
23. Kali Sari	-	3	-	-
24. Wai Sari	-	2	-	-
25. Rulung Mulya	-	1	-	-
26. Rulung Sari	-	3	-	-
Jumlah	-	94	3	12

Sumber : Kantor Kecamatan Natar

Lanjutan Tabel 6.1

Desa	Industri Gerabah/ Keramik/ Batu Bata	Industri dari Kain/ Tenun	Industri Makanan dan Minuman	Industri Lainnya
(1)	(2)	(7)	(8)	(9)
1. Hajimena	2	-	8	-
2. Sidosari	3	-	4	-
3. Pemanggilan	12	-	5	-
4. Natar	1	1	6	-
5. Merak Batin	2	-	3	-
6. Krawang Sari	2	-	1	-
7. Muara Putih	2	-	3	-
8. Tanjungsari	3	-	1	-
9. Negara Ratu	4	-	5	-
10. Rejosari	-	-	1	-
11. Bumisari	9	-	7	-
12. Candimas	3	-	6	-
13. Pancasila	-	-	-	-
14. Sukadamai	2	-	4	-
15. Bandar Rejo	2	-	2	-
16. Purwosari	-	-	1	-
17. Rulung raya	-	-	3	-
18. Brantiraya	3	1	4	-
19. Haduyang	5	-	6	-
20. Banjarnegeri	4	-	2	-
21. Mandah	4	-	2	-
22. Rulunghelok	3	-	2	-
23. Kali Sari	2	-	3	-
24. Wai Sari	2	-	-	-
25. Rulung Mulya	-	-	-	-
26. Rulung Sari	-	-	3	-
Jumlah	70	2	82	-

Sumber : Kantor Kecamatan Natar



**Tabel 6.2 Banyaknya Pelanggan Listrik PLN dan non PLN menurut Desa di Kecamatan Natar, 2017**

Kampung	PLN	non PLN
(1)	(2)	(3)
1. Hajimena	3 906	-
2. Sidosari	1 129	-
3. Pemanggilan	1 944	-
4. Natar	3 820	-
5. Merak Batin	3 830	-
6. Krawang Sari	1 125	-
7. Muara Putih	1 471	-
8. Tanjungsari	2 923	-
9. Negara Ratu	3 432	-
10. Rejosari	1 177	-
11. Bumisari	1 924	-
12. Candimas	2 897	-
13. Pancasila	763	-
14. Sukadamai	2 137	-
15. Bandar Rejo	1 099	-
16. Purwosari	981	-
17. Rulung raya	1 490	-
18. Brantiraya	2 752	-
19. Haduyang	3 047	-
20. Banjarnegeri	1 376	-
21. Mandah	1 197	-
22. Rulunghelok	798	-
23. Kali Sari	2 043	-
24. Wai Sari	493	-
25. Rulung Mulya	506	-
26. Rulung Sari	1 056	-
Jumlah	49 316	-

Sumber : Kantor Kecamatan Natar



## **Transportasi, Komunikasi Pariwisata**

---

<https://lampung.lampungkab.bps.go.id>

**Tabel 7.1 Panjang Jalan menurut Desa dan Jenis Permukaan di Kecamatan Natar, 2017**

Desa	Aspal	Batu	Tanah
(1)	(2)	(3)	(4)
1. Hajimena	14	2	1
2. Sidosari	12	3	4
3. Pemanggilan	4	3	1
4. Natar	13	2	4
5. Merak Batin	9	4	8
6. Krawang Sari	8	4	5
7. Muara Putih	14	5	2
8. Tanjungsari	9	6	4
9. Negara Ratu	7	6	1
10. Rejosari	5	4	6
11. Bumisari	7	5	3
12. Candimas	6	4	2
13. Pancasila	6	2	1
14. Sukadamai	6	4	3
15. Bandar Rejo	8	7	6
16. Purwosari	4	3	2
17. Rulung raya	6	4	4
18. Brantiraya	7	9	10
19. Haduyang	8	4	4
20. Banjarnegeri	7	2	2
21. Mandah	10	6	5
22. Rulunghelok	7	4	7
23. Kali Sari	7	4	3
24. Wai Sari	4	5	4
25. Rulung Mulya	5	7	4
26. Rulung Sari	3	9	6
Jumlah	196	118	102

Sumber : Kantor Kecamatan Natar

**Tabel 7.2 Banyaknya Sarana Telepon di Kecamatan Natar, 2017**

Desa	Kantor Pelayanan Telepon	Warnet	Kiospon	Pemancar Telepon Genggam	Telepon Umum
(1)	(2)	(3)	(4)	(5)	(6)
1. Hajimena	-	...	...	...	-
2. Sidosari	-	...	...	...	-
3. Pemanggilan	-	...	...	...	-
4. Natar	-	...	...	...	-
5. Merak Batin	-	...	...	...	-
6. Krawang Sari	-	...	...	...	-
7. Muara Putih	-	...	...	...	-
8. Tanjungsari	-	...	...	...	-
9. Negara Ratu	-	...	...	...	-
10. Rejosari	-	...	...	...	-
11. Bumisari	-	...	...	...	-
12. Candimas	-	...	...	...	-
13. Pancasila	-	...	...	...	-
14. Sukadamai	-	...	...	...	-
15. Bandar Rejo	-	...	...	...	-
16. Purwosari	-	...	...	...	-
17. Rulung raya	-	...	...	...	-
18. Brantiraya	-	...	...	...	-
19. Haduyang	-	...	...	...	-
20. Banjarnegeri	-	...	...	...	-
21. Mandah	-	...	...	...	-
22. Rulunghelok	-	...	...	...	-
23. Kali Sari	-	...	...	...	-
24. Wai Sari	-	...	...	...	-
25. Rulung Mulya	-	...	...	...	-
26. Rulung Sari	-	...	...	...	-
Jumlah	-	-	-	-	-

Sumber : Kantor Kecamatan Natar

**Tabel 7.3 Banyaknya Tempat Pariwisata di Kecamatan Natar, 2017**

Desa	Pantai	Pemandian Air Panas	Obyek Wisata Bersejarah	Lainnya
(1)	(2)	(3)	(4)	(5)
1. Hajimena	-	-	-	-
2. Sidosari	-	-	-	-
3. Pemanggilan	-	-	-	1
4. Natar	-	-	-	-
5. Merak Batin	-	1	-	-
6. Krawang Sari	-	-	-	-
7. Muara Putih	-	-	-	-
8. Tanjungsari	-	-	-	-
9. Negara Ratu	-	-	-	1
10. Rejosari	-	-	-	-
11. Bumisari	-	-	-	-
12. Candimas	-	-	-	-
13. Pancasila	-	-	-	-
14. Sukadamai	-	-	-	-
15. Bandar Rejo	-	-	-	-
16. Purwosari	-	-	-	-
17. Rulung raya	-	-	-	-
18. Brantiraya	-	-	-	-
19. Haduyang	-	-	-	-
20. Banjarnegeri	-	-	-	-
21. Mandah	-	-	-	-
22. Rulunghelok	-	-	-	-
23. Kali Sari	-	-	-	-
24. Wai Sari	-	-	-	-
25. Rulung Mulya	-	-	-	-
26. Rulung Sari	-	-	-	-
Jumlah	-	1	-	2

Sumber : Kantor Kecamatan Natar



## Perdagangan & Jasa

---

<https://lampungselatan.go.id>

**Tabel 8.1 Banyaknya Fasilitas Sarana Perdagangan di Kecamatan Natar, 2017**

Desa	Pasar Tradisonal	Pasar Hewan	Toko
(1)	(2)	(3)	(4)
1. Hajimena	-	-	36
2. Sidosari	-	-	14
3. Pemanggilan	-	-	12
4. Natar	1	-	52
5. Merak Batin	-	-	47
6. Krawang Sari	-	-	18
7. Muara Putih	-	-	21
8. Tanjungsari	-	-	29
9. Negara Ratu	-	-	36
10. Rejosari	-	-	6
11. Bumisari	-	-	41
12. Candimas	-	-	35
13. Pancasila	1	-	17
14. Sukadamai	1	-	48
15. Bandar Rejo	1	-	26
16. Purwosari	1	-	12
17. Rulung raya	-	-	7
18. Brantiraya	1	-	33
19. Haduyang	-	-	29
20. Banjarnegeri	-	-	10
21. Mandah	-	-	12
22. Rulunghelok	-	-	8
23. Kali Sari	-	-	37
24. Wai Sari	-	-	8
25. Rulung Mulya	-	-	6
26. Rulung Sari	-	-	13
Jumlah	6	-	613

Bersambung .....

Lanjutan Tabel 8.1

Desa	Restoran/ Warung Makan	Warung Kelontongan	Mini Market
(1)	(5)	(6)	(7)
1. Hajimena	12	214	29
2. Sidosari	1	27	5
3. Pemanggilan	4	155	12
4. Natar	8	472	80
5. Merak Batin	10	186	67
6. Krawang Sari	-	23	12
7. Muara Putih	3	91	14
8. Tanjungsari	2	240	110
9. Negara Ratu	-	83	19
10. Rejosari	-	62	3
11. Bumisari	2	74	94
12. Candimas	2	294	15
13. Pancasila	-	15	3
14. Sukadamai	2	83	38
15. Bandar Rejo	-	22	6
16. Purwosari	-	21	4
17. Rulung raya	-	24	3
18. Brantiraya	4	186	39
19. Haduyang	3	31	12
20. Banjarnegeri	2	36	14
21. Mandah	-	21	8
22. Rulunghelok	-	26	8
23. Kali Sari	-	92	19
24. Wai Sari	-	17	4
25. Rulung Mulya	-	25	4
26. Rulung Sari	-	34	5
Jumlah	55	2 554	627

Sumber : Kantor Kecamatan Natar



**Tabel 8.2 Banyaknya Pasar menurut Jenis Bangunan di Kecamatan Natar, 2017**

Desa	Permanen	Semi Permanen	Sederhana	Jumlah
(1)	(2)	(3)	(4)	(5)
1. Hajimena	-	-	-	-
2. Sidosari	-	-	-	-
3. Pemanggilan	-	-	-	-
4. Natar	1	-	-	1
5. Merak Batin	-	-	-	-
6. Krawang Sari	-	-	-	-
7. Muara Putih	-	-	1	1
8. Tanjungsari	-	-	1	1
9. Negara Ratu	-	-	-	-
10. Rejosari	-	-	1	1
11. Bumisari	-	-	-	-
12. Candimas	-	-	-	-
13. Pancasila	-	-	1	1
14. Sukadamai	1	-	-	1
15. Bandar Rejo	-	1	-	1
16. Purwosari	-	1	-	1
17. Rulung raya	-	-	-	-
18. Brantiraya	1	-	-	1
19. Haduyang	-	-	-	-
20. Banjarnegeri	-	-	-	-
21. Mandah	-	-	-	-
22. Rulunghelok	-	-	-	-
23. Kali Sari	-	-	1	1
24. Wai Sari	-	-	-	-
25. Rulung Mulya	-	-	-	-
26. Rulung Sari	-	-	-	-
Jumlah	3	2	5	10

Sumber : Kantor Kecamatan Natar

**Tabel 8.3 Banyaknya Jasa Perusahaan dan Perorangan menurut Jenis Usaha di Kecamatan Natar, 2017**

Desa	Fotokopi	Foto Studio	Salon Kecantikan	Rias Pengantin
(1)	(2)	(3)	(4)	(5)
1. Hajimena	4	-	4	3
2. Sidosari	1	-	1	1
3. Pemanggilan	2	-	2	1
4. Natar	6	1	6	4
5. Merak Batin	6	-	4	2
6. Krawang Sari	1	-	1	1
7. Muara Putih	2	-	2	1
8. Tanjungsari	2	-	2	1
9. Negara Ratu	2	-	2	1
10. Rejosari	-	-	1	1
11. Bumisari	2	-	2	1
12. Candimas	1	-	3	2
13. Pancasila	1	-	-	1
14. Sukadamai	3	1	1	2
15. Bandar Rejo	1	-	1	1
16. Purwosari	-	-	1	1
17. Rulung raya	-	-	1	1
18. Brantiraya	2	-	2	2
19. Haduyang	-	-	1	1
20. Banjarnegeri	1	-	1	1
21. Mandah	1	-	1	1
22. Rulunghelok	-	-	-	-
23. Kali Sari	1	-	1	1
24. Wai Sari	-	-	-	1
25. Rulung Mulya	-	-	-	-
26. Rulung Sari	-	-	-	1
Jumlah	39	2	35	33

Sumber : Kantor Kecamatan Natar

**Tabel 8.4 Banyaknya Jasa Persewaan Peralatan Pesta menurut Jenis Persewaan di Kecamatan Natar, 2017**

Desa	Tarub	Peralatan Pesta	Peralatan Hiburan	Peralatan Dekorasi
(1)	(2)	(3)	(4)	(5)
1. Hajimena	2	2	1	2
2. Sidosari	1	1	1	1
3. Pemanggilan	1	4	1	1
4. Natar	4	2	2	2
5. Merak Batin	2	1	2	2
6. Krawang Sari	1	1	1	1
7. Muara Putih	1	1	1	1
8. Tanjungsari	1	1	1	1
9. Negara Ratu	1	1	1	1
10. Rejosari	1	1	-	1
11. Bumisari	1	2	1	1
12. Candimas	2	2	1	1
13. Pancasila	1	1	-	1
14. Sukadamai	2	1	1	2
15. Bandar Rejo	1	2	-	1
16. Purwosari	1	2	-	1
17. Rulung raya	-	1	-	-
18. Brantiraya	2	1	2	2
19. Haduyang	1	1	-	1
20. Banjarnegeri	1	1	-	1
21. Mandah	1	1	-	1
22. Rulunghelok	-	1	-	-
23. Kali Sari	1	1	1	1
24. Wai Sari	1	1	-	-
25. Rulung Mulya	-	1	-	-
26. Rulung Sari	1	1	-	1
Jumlah	31	35	17	27

Sumber : Kantor Kecamatan Natar

**Tabel 8.5 Banyaknya Jasa Reparasi dan Perbaikan di Kecamatan Natar, 2017**

Desa	Kendaraan Tidak Bermotor	Kendaraan Bermotor	Elektronik	Pengelasan
(1)	(2)	(3)	(4)	(5)
1. Hajimena	2	9	2	7
2. Sidosari	2	3	-	1
3. Pemanggilan	1	3	-	2
4. Natar	2	8	3	6
5. Merak Batin	2	8	2	8
6. Krawang Sari	1	3	2	3
7. Muara Putih	1	4	-	2
8. Tanjungsari	2	6	1	2
9. Negara Ratu	1	5	1	2
10. Rejosari	1	3	-	1
11. Bumisari	2	8	2	2
12. Candimas	2	7	1	2
13. Pancasila	1	3	-	-
14. Sukadamai	2	9	2	2
15. Bandar Rejo	2	3	1	1
16. Purwosari	1	3	1	1
17. Rulung raya	1	2	-	1
18. Brantiraya	2	9	2	2
19. Haduyang	1	4	1	1
20. Banjarnegeri	1	3	-	1
21. Mandah	1	4	1	2
22. Rulunghelok	1	5	-	-
23. Kali Sari	1	9	-	1
24. Wai Sari	1	2	-	1
25. Rulung Mulya	1	-	-	-
26. Rulung Sari	1	2	1	1
Jumlah	36	125	23	52

Sumber : Kantor Kecamatan Natar



## **Keuangan & Harga**

---

<https://lampungselat.kab.bps.go.id>

**Tabel 9.1 Target dan Realisasi Penerimaan Pajak Bumi dan Bangunan (PBB) menurut Desa di Kecamatan Natar (Rp), 2017**

Desa	Target	Realisasi	Tunggakan	Persentase
(1)	(2)	(3)	(4)	(5)
1. Hajimena		385233 946		
2. Sidosari		42140 452		
3. Pemanggilan		358309 794		
4. Natar		286810 394		
5. Merak Batin		205314 956		
6. Krawang Sari		75122 622		
7. Muara Putih		148901 335		
8. Tanjungsari		154644 791		
9. Negara Ratu		87367 870		
10. Rejosari		51958 509		
11. Bumisari		199399 643		
12. Candimas		305386 843		
13. Pancasila		40929 658		
14. Sukadamai		73629 708		
15. Bandar Rejo		29066 940		
16. Purwosari		38011 042		
17. Rulung raya		61449 835		
18. Brantiraya		132867 424		
19. Haduyang		80744 315		
20. Banjarnegeri		272643 999		
21. Mandah		72318 471		
22. Rulunghelok		99814 584		
23. Kali Sari		43817 725		
24. Wai Sari		31136 853		
25. Rulung Mulya		38933 854		
26. Rulung Sari		45655 005		
Jumlah	1848251 888	3361610 568	740472 514	60

Sumber : Dinas Pendapatan Daerah Kabupaten Lampung Selatan

**Tabel 9.2 Banyaknya Fasilitas Lembaga Keuangan di Kecamatan Natar, 2017**

Desa	Bank	Koperasi Unit Desa	Koperasi Lainnya	Lainnya
(1)	(2)	(3)	(4)	(5)
1. Hajimena	-	-	2	1
2. Sidosari	-	-	1	1
3. Pemanggilan	-	-	1	1
4. Natar	2	-	3	1
5. Merak Batin	5	-	2	1
6. Krawang Sari	-	-	1	1
7. Muara Putih	3	-	2	1
8. Tanjungsari	-	-	2	1
9. Negara Ratu	-	-	2	1
10. Rejosari	-	-	1	1
11. Bumisari	-	-	1	1
12. Candimas	-	-	2	1
13. Pancasila	-	-	1	1
14. Sukadamai	1	-	3	1
15. Bandar Rejo	-	-	1	1
16. Purwosari	-	-	1	1
17. Rulung raya	-	-	1	1
18. Brantiraya	-	-	3	1
19. Haduyang	-	-	1	1
20. Banjarnegeri	1	-	1	1
21. Mandah	-	-	1	1
22. Rulunghelok	-	-	1	1
23. Kali Sari	-	-	2	1
24. Wai Sari	-	-	1	1
25. Rulung Mulya	-	-	1	1
26. Rulung Sari	-	-	1	1
Jumlah	12	-	39	26

Sumber : Kantor Kecamatan Natar

**Tabel 9.3 Harga Eceran Sembilan Bahan Pokok per Bulan di Kecamatan Natar (Rupiah), 2017**

Bulan	Beras (Kg)	Garam (Kg)	Ikan Asin (Kg)
(1)	(2)	(3)	(4)
1. Januari	9 000	3 000	25 000
2. Februari	9 000	3 000	25 000
3. Maret	8 800	3 000	25 000
4. April	8 500	3 000	25 000
5. Mei	8 800	3 000	25 000
6. Juni	9 000	3 000	25 000
7. Juli	9 500	3 000	25 000
8. Agustus	9 500	3 000	25 000
9. September	9 500	3 000	25 000
10. Oktober	10 000	3 000	25 000
11. November	10 000	3 000	25 000
12. Desember	10 000	3 000	25 000
Rata-rata	9 300	3 000	25 000

Bersambung.....



Lanjutan Tabel 9.3

Bulan	Gula Pasir (Kg)	Minyak Goreng (Kg)	LPG (3 Kg)
(1)	(5)	(6)	(7)
1. Januari	13 000	14 000	22 000
2. Februari	13 000	14 000	22 000
3. Maret	13 000	14 000	22 000
4. April	13 000	14 000	23 000
5. Mei	13 000	14 500	22 500
6. Juni	16 000	14 500	24 500
7. Juli	16 000	14 500	24 500
8. Agustus	16 000	14 500	23 000
9. September	16 000	15 000	22 500
10. Oktober	16 000	15 500	22 500
11. November	16 000	16 000	22 000
12. Desember	16 000	17 000	22 000
Rata-rata	14 750	14 792	22 708

Bersambung.....

Lanjutan Tabel 9.3

Bulan	Sabun Cuci (Bungkus)	Citra Kasar (Meter)	Kain Batik (Meter)
(1)	(8)	(9)	(10)
1. Januari	2 500	40 000	58 000
2. Februari	2 500	40 000	58 000
3. Maret	2 500	40 000	58 000
4. April	2 500	40 000	58 000
5. Mei	2 500	40 000	60 000
6. Juni	2 500	40 000	60 000
7. Juli	2 500	40 000	60 000
8. Agustus	2 500	40 000	60 000
9. September	2 500	40 000	60 000
10. Oktober	2 500	40 000	60 000
11. November	2 500	40 000	60 000
12. Desember	2 500	40 000	60 000
Rata-rata	2 500	40 000	59 333

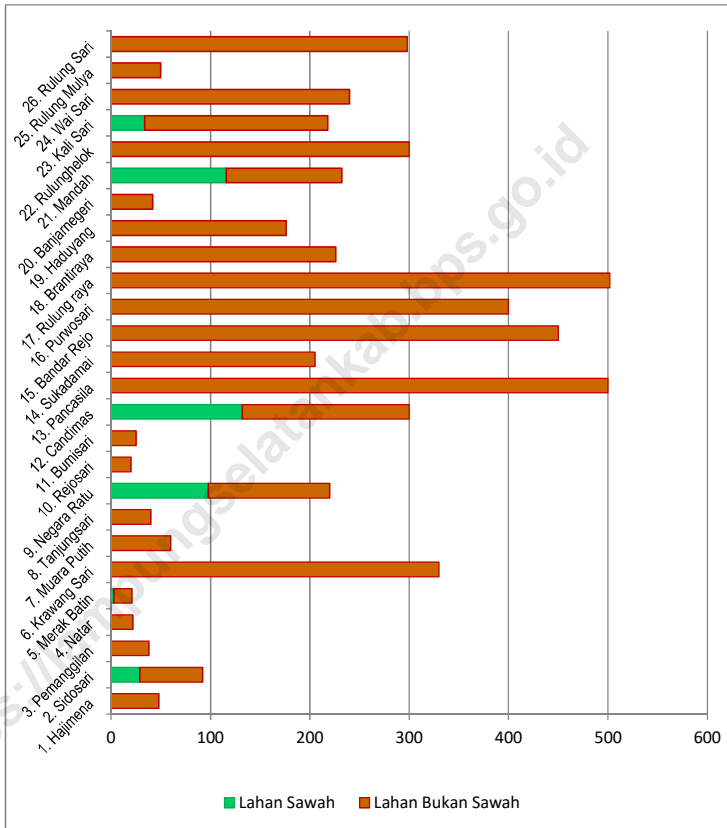
Sumber : Kantor Kecamatan Natar



# Grafik

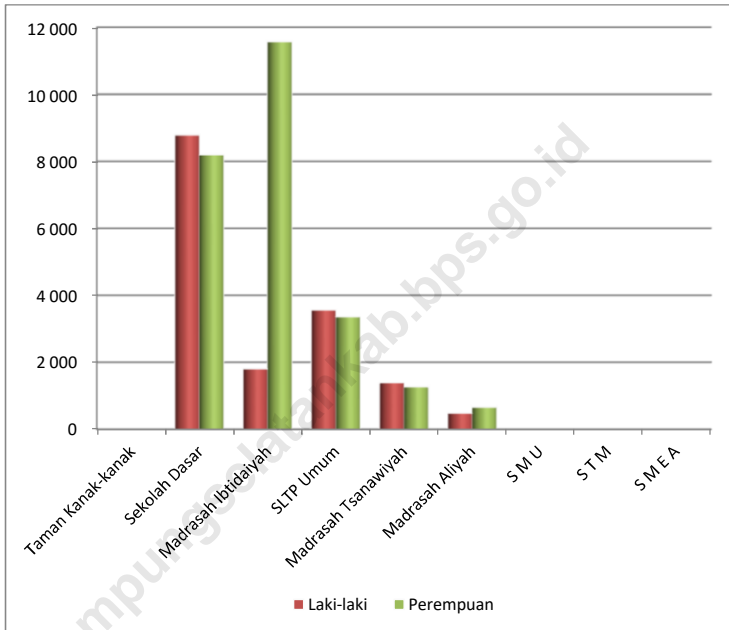
<https://lampungselatan.go.id>

**Grafik 1. Luas Wilayah menurut Jenis Lahan di Kecamatan Natar (Hektar), 2017**



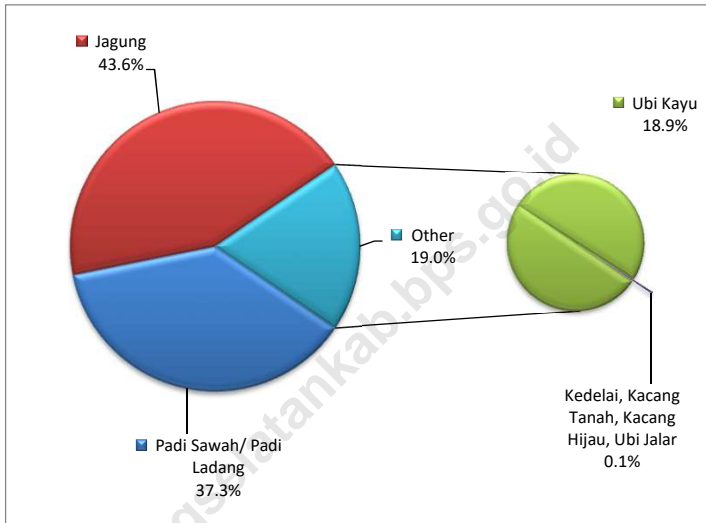
Sumber : UPTD Pelaksanaan Penyuluhan Pertanian Kecamatan Natar

**Grafik 2. Banyaknya Siswa menurut Tingkatan Sekolah dan Jenis Kelamin di Kecamatan Natar, 2017**



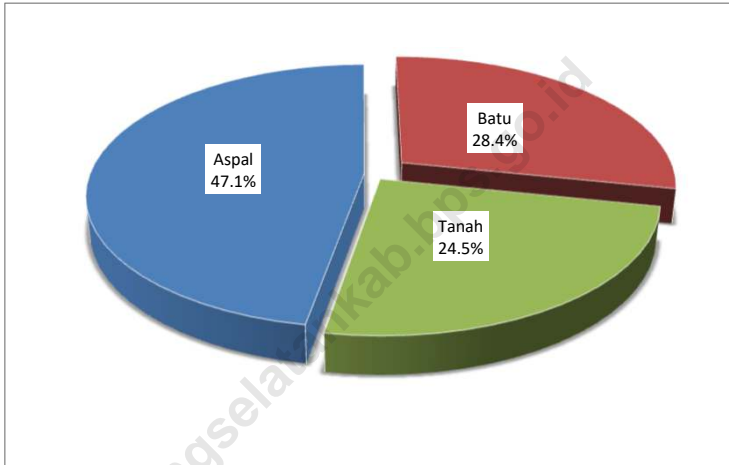
Sumber : Dinas Pendidikan Kabupaten Lampung Selatan  
Kantor Kementerian Agama Kabupaten Lampung Selatan

**Grafik 3. Produksi Tanaman Pangan di Kecamatan Natar (Ton), 2013 - 2017**



Sumber : Dinas Pertanian, Hortikultura, dan Perkebunan Kab. Lampung Selatan

**Grafik 4. Panjang Jalan menurut Desa dan Jenis Permukaan di Kecamatan Natar, 2017**



Sumber : Kantor Kecamatan Natar

# DATA

**MENCERDASKAN BANGSA**



***BADAN PUSAT STATISTIK  
KABUPATEN LAMPUNG SELATAN***

Jl. Mustafa Kemal No. 24, Kalianda  
Telp/Fax : (0727) 322241  
<http://lampungselatankab.bps.go.id>  
email : [bps1803@bps.go.id](mailto:bps1803@bps.go.id)

ISBN 978-602-6818-69-0



9 786026 818690