



  
KATALOG BPS : 1403.1705.041

*KECAMATAN SELUMA  
SELATAN DALAM ANGKA  
2011*

*SELUMA SELATAN DISTRICT IN FIGURES*



*BADAN PUSAT STATISTIK*

**KECAMATAN SELUMA SELATAN DALAM ANGKA 2011**  
**SELUMA SELATAN DISTRICT IN FIGURES 2011**

Nomor Publikasi / *Publication Number* : 1705.000.1105  
Katalog BPS / *BPS Catalog* : 1403.1705.041

Ukuran Buku / *Books Size* : 21 x 15 cm  
Jumlah Halaman / *Number of Pages* : 29 halaman

Naskah / *Manuscript* : BPS Kabupaten Seluma / *Statistics of Seluma Regency*  
Penyunting / *Editor* : BPS Kabupaten Seluma / *Statistics of Seluma Regency*

Gambar dan Grafik / *Charts* :  
Badan Pusat Statistik Kabupaten Seluma  
*Statistics of Seluma Regency*

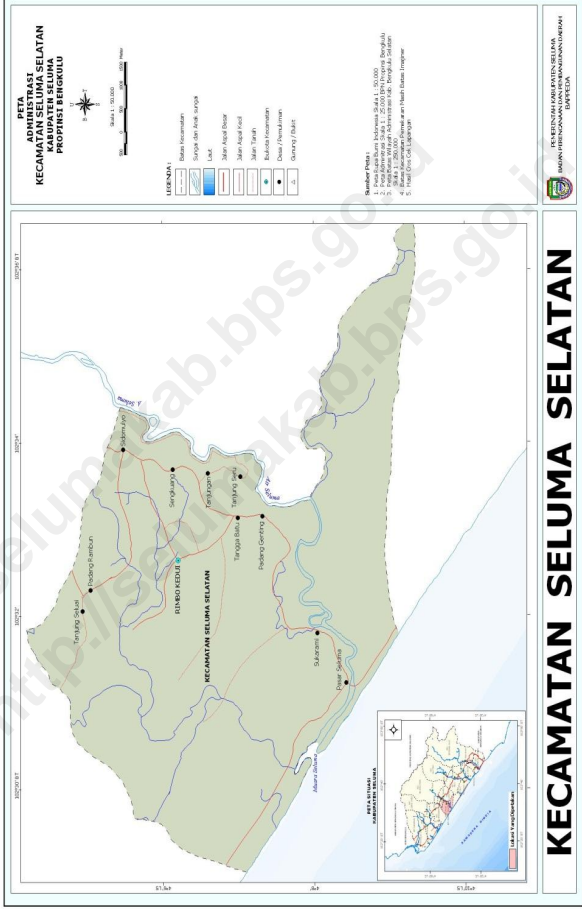
Gambar Kulit / *Cover Design* :  
Badan Pusat Statistik Kabupaten Seluma  
*Statistics of Seluma Regency*

Diterbitkan / *Published by* :  
Badan Pusat Statistik Kabupaten Seluma  
*Statistics of Seluma Regency*

Dicetak Oleh / *Printed by*:  
Boleh Dikutip dengan Menyebut Sumbernya  
*May be Cited With Reference to the Source*

Sumber : Kecamatan Seluma Selatan Dalam Angka 2011, BPS Kabupaten Seluma

# PELA KECAMATAN SELUMA SELATAN



KATA SAMBUTAN  
CAMAT KECAMATAN SELUMA SELATAN

---

Puji dan syukur kita panjatkan kehadiran Tuhan Yang Maha Esa karena atas berkat dan rahmat- Nya kita berhasil menerbitkan Publikasi Statistik Kecamatan Seluma Selatan Dalam Angka 2011

Dalam arus pembangunan dan kemajuan dewasa ini, kebutuhan data statistik mengenai keadaan wilayah kecamatan baik data kuantitatif maupun data kualitatif sangat diperlukan. Sehingga data statistik dapat digunakan sebagai dasar perencanaan pembangunan.

Akhirnya pada kesempatan ini, saya mengharapkan kepada semua Dinas/Instansi dalam Kecamatan Seluma Selatan untuk data menyampaikan data secara lengkap yang berkenaan dengan kegiatan masing-masing demi kesempurnaan publikasi statistik di masa mendatang. Atas kerjasama yang baik, saya mengucapkan terima kasih.

Demikianlah semoga Tuhan selalu memberkati kita dalam setiap usaha untuk memperlancar jalannya pembangunan di Kecamatan Seluma Selatan.

Tais, Desember 2011  
Camat Kecamatan Seluma Selatan

Wariman, SE  
NIP.19621002 198403 1 006

## KATA PENGANTAR

Dengan mengucapkan syukur, Publikasi Statistik Kecamatan Seluma Selatan Dalam Angka (KDA) 2011 dapat diterbitkan. Publikasi ini merupakan penerbitan lanjutan dan secara rutin akan kembali diterbitkan oleh Badan Pusat Statistik (BPS) bekerjasama dengan semua Dinas/Instansi terkait.

Dalam penyusunan publikasi ini, kami telah berusaha semaksimal mungkin untuk memberikan tema yang sama dengan publikasi sebelumnya. Sehingga kami mengharapkan pada pemakai data statistik untuk dapat mengikuti perkembangannya setiap tahun dan bagi penyumbang data untuk menyusun, menyiapkan data sesuai dengan tabel-tabel yang ada demi kelanjutan di masa mendatang.

Data statistik yang disajikan dalam publikasi ini dihimpun sebagian besar bersumber dari Dinas/Instansi dan Badan serta Lembaga Swasta dalam Kabupaten Seluma, dan ditambah dari kegiatan pengumpulan/pengolahan data oleh Badan Pusat Statistik Kabupaten Seluma.

Berkeinginan dengan itu, kami mengucapkan terima kasih dan penghargaan yang setinggi-tingginya kepada semua pihak yang telah membantu sehingga penyusunan publikasi ini dapat dilakukan tepat pada waktunya.

Kritik dan saran yang bersifat membangun demi perbaikan publikasi ini kami terima dengan senang hati. Semoga publikasi ini dapat bermanfaat sebagaimana yang kita harapkan.

Tais, Desember 2011

Penyusun

Mey Yanti Sarumpaet, SP  
NIP.19860405 201101 2 028

**DAFTAR ISI**  
*CONTENTS*

HALAMAN KATALOG .....	i
PETA KECAMATAN SELUMA SELATAN .....	ii
KATA SAMBUTAN CAMAT KECAMATAN SELUMA SELATAN .....	iii
KATA PENGANTAR.....	iv
DAFTAR ISI.....	v
DAFTAR TABEL .....	vi
DAFTAR GAMBAR.....	vii
PROFIL KECAMATAN SELUMA SELATAN 2011 .....	1
1. Keadaan Geografis dan Pemerintahan .....	1
2. Penduduk .....	2
3. Sosial .....	3
3.1. Pendidikan.....	3
3.2. Kesehatan.....	5
3.3. Agama .....	7
3.4. Sosial Lainnya .....	8
4. Pertanian .....	9
4.1. Perkebunan .....	9
4.2. Perikanan .....	10
4.3. Pertambangan.....	10

## DAFTAR TABEL

Tabel 1. Klasifikasi dan Status Kelurahan/Desa Kecamatan Seluma Selatan .....	1
Tabel 2. Jumlah Penduduk Per Desa Menurut Jenis Kelamin di Kecamatan Seluma Selatan.....	2
Tabel 3.1. Banyaknya Sekolah Dasar (SD) Per Desa Di Kecamatan Seluma Selatan.....	4
Tabel 3.2. Banyaknya Sekolah Menengah Pertama (SMP) Per Desa di Kecamatan Seluma Selatan .....	4
Tabel 3.3. Banyaknya Sekolah Menengah Atas (SMA) Per Desa di Kecamatan Seluma Selatan .....	5
Tabel 3.4. Banyaknya Sekolah, Jumlah Siswa dan Guru Di Kecamatan Seluma Selatan .....	5
Tabel 3.2.1. Banyaknya Fasilitas Kesehatan Menurut Desa di Kecamatan Seluma Selatan .....	6
Tabel 3.2.2. Banyaknya Dokter dan Paramedis Lainnya di Kecamatan Seluma Selatan .....	7
Tabel 3.3.1. Banyaknya Tempat Ibadah Per Desa di Kecamatan Seluma Selatan .....	8
Tabel 4.1.1. Profil Perkebunan Rakyat(Ha) di Kecamatan Seluma Selatan.....	9
Tabel 4.3.1. Nama-Nama Perusahaan di Kecamatan Seluma Selatan.....	11
Tabel 3.2.3. Banyaknya Bayi Lahir di Kecamatan Seluma Selatan Tahun 2007 – 2010 .....	12
Tabel 3.2.4. Banyaknya PPKBD,Sub PPKBD, Klinik KB, dan UPPKS di Kecamatan Seluma Selatan .....	13
Tabel 3.2.5. Banyaknya Pasangan Usia Subur (PUS), Akseptor Aktif, Akseptor Baru di Kecamatan Seluma Selatan Tahun 2007-2010 .....	14
3.3.2. Jumlah Pernikahan dan Talak di Kecamatan Seluma Selatan Tahun 2007 – 2010 .....	15
3.3.3. Banyaknya Calon Jemaah Haji di Kecamatan Seluma Selatan Tahun 2007 – 2010 .....	16
3.4.1. Jumlah Penyandang Masalah Kesejahteraan Sosial Di Kecamatan Seluma Selatan Tahun 2007 – 2010 .....	17
4.2.1. Produksi Perikanan Budidaya di Kecamatan Seluma Selatan Tahun 2007 – 2010 .....	18
4.2.2. Data Potensi Lahan Tambak di Kecamatan Seluma Selatan Tahun 2007 – 2010 .....	19

**DAFTAR GAMBAR**  
*LIST OF PICTURE*

Gambar 1. Jumlah Penduduk Per Desa Kecamatan Seluma Selatan ..... 3  
Gambar 2. Profil Perkebunan Rakyat (Ha) di Kecamatan Seluma Selatan ..... 10

<http://selumakab.bps.go.id>  
<http://selumakab.bps.go.id>



**PROFIL**  
**KECAMATAN SELUMA SELATAN 2011**

1. Keadaan Geografis dan Pemerintahan

Kecamatan Seluma Selatan merupakan 1(satu) dari 14 (empat belas) kecamatan yang ada di Kabupaten Seluma. Kecamatan Seluma Selatan memiliki luas wilayah 7.446 Ha atau 3,10% dari luas Kabupaten Seluma. Pada akhir Tahun 2009, terjadi pemekaran desa sehingga Kecamatan Seluma Selatan yang sebelumnya terdiri dari 11 desa menjadi 12 desa dan pada Tahun 2011 terjadi perubahan struktur pemerintahan sehingga Kecamatan Seluma Selatan terdiri dari 9 desa dan 3 kelurahan.

Tabel 1. Klasifikasi dan Status Kelurahan/Desa Kecamatan Seluma Selatan

No	Kelurahan/ Desa	Klasifikasi	Status
(1)	(2)	(3)	(4)
1	Tanjung Seluai	Pedesaan	Desa
2	Rimbo Kedu	Pedesaan	Kelurahan
3	Sidomulyo	Pedesaan	Kelurahan
4	Padang Rambun	Pedesaan	Kelurahan
5	Pasar Seluma	Pedesaan	Desa
6	Sukarami	Pedesaan	Desa
7	Tangga Batu	Pedesaan	Desa
8	Padang Genting	Pedesaan	Desa
9	Sengkuang	Pedesaan	Desa
10	Tanjungan	Pedesaan	Desa
11	Tanjung Seru	Pedesaan	Desa
12	Padang Merbau	Pedesaan	Desa

Sumber : BPS Kab.Seluma

Wilayah Kecamatan Seluma Selatan dibatasi oleh batas alam seperti pantai dengan batas administrasi sebagai berikut:

- Sebelah Utara berbatasan dengan Kecamatan Seluma dan Kecamatan Seluma Barat
- Sebelah Selatan berbatasan dengan Kecamatan Seluma Timur
- Sebelah Barat berbatasan dengan Samudera Hindia dan Kecamatan Seluma Barat
- Sebelah Timur berbatasan dengan Kecamatan Seluma Timur

## 2. Penduduk

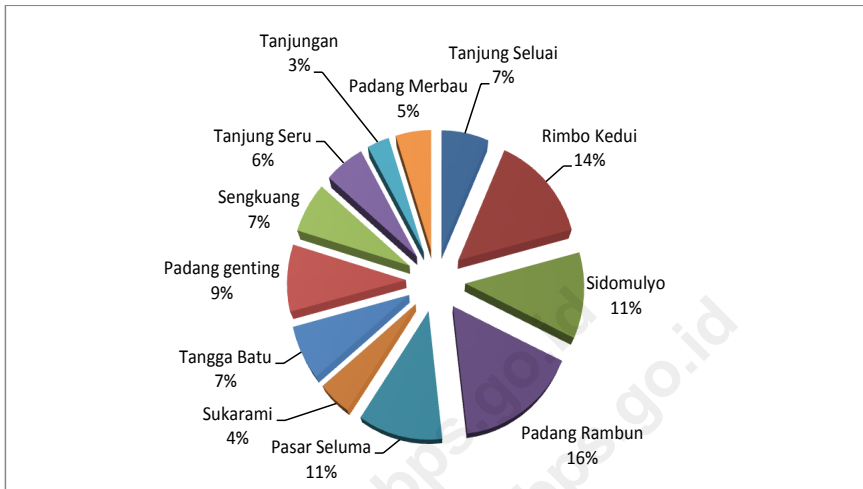
Jumlah penduduk Kecamatan Seluma Selatan dari tahun ke tahun mengalami peningkatan. Hal ini dapat dilihat dari jumlah penduduk pada Tahun 2009 sebesar 9.981 jiwa yang terdiri dari 4.967 penduduk laki-laki dan 5.014 penduduk perempuan, sementara pada Tahun 2010 jumlah penduduk Kecamatan Seluma Selatan meningkat menjadi 10.558 jiwa yang terdiri dari jumlah penduduk laki-laki sebesar 5.418 jiwa dan jumlah penduduk perempuan 5.170 jiwa.

Tabel 2. Jumlah Penduduk Per Desa Menurut Jenis Kelamin di Kecamatan Seluma Selatan

No	Nama Desa/Kelurahan	Jenis Kelamin		Jumlah Penduduk	Sex Ratio
		Laki-laki	Perempuan		
1	Tanjung Seluai	360	325	685	110.77
2	Rimbo Kedu	775	728	1,503	106.46
3	Sidomulyo	604	608	1,212	99.34
4	Padang Rambun	872	808	1,680	107.92
5	Pasar Seluma	606	548	1,154	110.58
6	Sukarami	242	215	457	112.56
7	Tangga Batu	384	390	774	98.46
8	Padang genting	471	456	927	103.29
9	Sengkuang	360	380	740	94.74
10	Tanjung Seru	305	281	586	108.54
11	Tanjungan	169	159	328	106.29
12	Padang Merbau	270	272	542	99.26
Jumlah		<b>5,418</b>	<b>5,170</b>	<b>10,588</b>	1,258

Sumber : Sensus Penduduk 2010

**Gambar 1. Jumlah Penduduk Per Desa Kecamatan Seluma Selatan**



### 3. Sosial

#### 3.1. Pendidikan

Pendidikan merupakan salah satu indikator keberhasilan pembangunan di suatu wilayah, karena Sumber Daya Manusia (SDM) yang terdidik akan dapat melaksanakan kegiatan pembangunan secara maksimal. Gambaran kondisi pendidikan di Kecamatan Seluma Selatan dapat dilihat dari ketersediaan sarana/prasarana pendidikan, salah satunya adalah jumlah sekolah. Pada Tahun Ajaran 2009/2010 Kecamatan Seluma Selatan memiliki 10 SD, 1 SMP, 1 SMP satu atap, dan 1 SMA. Namun, pada Tahun Ajaran 2010/2011 terjadi perubahan dimana jumlah sekolah yang dimiliki yaitu 10 SD, 2 SMP, dan 1 SMA. Dari jumlah sekolah tersebut menampung 1462 orang siswa SD, 415 orang siswa SMP dan 169 orang siswa SMA.

Tabel 3.1. Banyaknya Sekolah Dasar (SD) Per Desa Di Kecamatan Seluma Selatan

No	Desa	Status Sekolah		Jumlah
		Swasta	Negeri	
1	Tanjung Seluai	-	1	1
2	Rimbo Kedui	-	1	1
3	Sidomulyo	-	1	1
4	Padang rambun	-	1	1
5	Pasar Seluma	-	1	1
6	Sukarami	-	1	1
7	Tangga Batu	-	1	1
8	Padang genting	-	1	1
9	Sengkuang	-	1	1
10	Tanjung Seru	-	-	-
11	Tanjungan	-	-	-
12	Padang Merbau	-	1	1

Sumber : Pendidikan Nasional Kab. Seluma

Tabel 3.2. Banyaknya Sekolah Menengah Pertama (SMP) Per Desa di Kecamatan Seluma Selatan

No	Desa	Status Sekolah		Jumlah
		Swasta	Negeri	
1	Tanjung Seluai	-	-	-
2	Rimbo Kedui	-	-	-
3	Sidomulyo	-	-	-
4	Padang rambun	-	-	-
5	Pasar Seluma	-	-	-
6	Sukarami	-	-	-
7	Tangga Batu	-	1	1
8	Padang genting	-	-	-
9	Sengkuang	-	-	-
10	Tanjung Seru	-	-	-
11	Tanjungan	-	-	-
12	Padang Merbau	-	-	-

Sumber : Dinas Pendidikan Nasional Kab. Seluma

Tabel 3.3. Banyaknya Sekolah Menengah Atas (SMA) Per Desa di Kecamatan Seluma Selatan

No	Desa	Status Sekolah		Jumlah
		Swasta	Negeri	
1	Tanjung Seluai	-	-	-
2	Rimbo Keduai	-	1	1
3	Sidomulyo	-	-	-
4	Padang Rambun	-	-	-
5	Pasar Seluma	-	-	-
6	Sukarami	-	-	-
7	Tangga Batu	-	-	-
8	Padang genting	-	-	-
9	Sengkuang	-	-	-
10	Tanjung Seru	-	-	-
11	Tanjungan	-	-	-
12	Padang Merbau	-	-	-

Sumber : Dinas Pendidikan Nasional Kab. Seluma

Tabel 3.4. Banyaknya Sekolah, Jumlah Siswa dan Guru Di Kecamatan Seluma Selatan

Tingkat Pendidikan	Status Sekolah		Jumlah Siswa		Jumlah Guru
	Swasta	Negeri	Laki-Laki	Perempuan	
SD	-	10	745	717	79
SMP	-	2	149	266	26
SMA	-	1	73	96	19

Sumber : Dinas Pendidikan Nasional Kab. Seluma

### 3.2. Kesehatan

Pelayanan Kesehatan pada masyarakat Kecamatan Seluma Selatan dapat dilaksanakan secara maksimal apabila di dukung oleh tenaga kesehatan serta sarana dan prasarana yang memadai. Dari Tabel 3.2.1. dapat di lihat jumlah sarana kesehatan di Kecamatan Seluma Selatan, yang meliputi Puskesmas, Pustu, dan Poskesdes.

Tabel 3.2.1. Banyaknya Fasilitas Kesehatan Menurut Desa di Kecamatan Seluma Selatan

Desa	Pukesmas	Puskesmas Pembantu	Poskesdes
Tanjung Seluai	-	-	1
Rimbo Kedua	1	-	1
Sidomulyo	-	-	1
Padang Rambun	-	1	1
Pasar Seluma	-	-	-
Sukarami	-	-	-
Tangga Batu	-	-	-
Padang Genting	-	1	-
Sengkuang	-	-	-
Tanjung seru	-	-	-
Tanjungan	-	-	-
Padang Merbau	-	-	-
<b>Total</b>	<b>1</b>	<b>2</b>	<b>4</b>

Sumber : PODES, April 2011

Guna mendukung pelaksanaan program KB, di Kecamatan Seluma Selatan juga telah tersedia 41 sub PPKBD dan 3 UPPKS. Sedangkan untuk jumlah PPKBD sama dengan Tahun 2010 yaitu berjumlah 11 PPKBD dan 1 klinik KB. Adapun tenaga kesehatan yang bertugas di wilayah ini dapat dilihat di tabel 3.2.2.

Tabel 3.2.2. Banyaknya Dokter dan Paramedis Lainnya di Kecamatan Seluma Selatan

Desa	Dokter		Bidan/Perawat		Dukun
	L	P	L	P	Bayi
(1)	(2)	(3)	(4)	(5)	(6)
Tanjung Seluai	-	-	-	1	2
Rimbo Kedu	-	1	-	3	2
Sidomulyo	-	-	-	3	2
Padang Rambun	-	-	-	2	3
Pasar Seluma	-	-	-	1	1
Sukarami	-	-	-	1	4
Tangga Batu	-	-	-	4	1
Padang Genting	-	-	-	1	1
Sengkuang	-	-	-	2	2
Tanjung Seru	-	-	-	-	2
Tanjungan	-	-	-	-	2
Padang Merbau	-	-	-	-	3
Jumlah	0	1	0	18	25

Sumber : PODES, April 2011

Tingkat kelahiran bayi di Kecamatan Seluma Selatan mengalami peningkatan dari tahun sebelumnya. Pada tahun 2010 tercatat 280 bayi lahir di Kecamatan Seluma Selatan.

### 3.3. Agama

Di wilayah Kecamatan Seluma Selatan aspek agama menjadi salah satu unsur utama dalam kehidupan sehari-hari dalam membangun mental dan spiritual. Hal ini dapat dilihat dari banyaknya tempat ibadah yang ada di Kecamatan Seluma Selatan. Untuk lebih jelas mengetahui banyaknya tempat ibadah setiap desa di Kecamatan Seluma Selatan dapat dilihat pada tabel 3.3.

Tabel 3.3.1. Banyaknya Tempat Ibadah Per Desa di Kecamatan Seluma Selatan

Desa	Masjid	Mushola	Gereja	Pura / Vihara
(1)	(2)	(3)	(4)	(5)
Tanjung Seluai	2	2	1	-
Rimbo Kedui	2	4	-	-
Sidomulyo	4	4	1	-
Padang Rambun	4	4	-	-
Pasar Seluma	1	1	-	-
Sukarami	2	1	-	-
Tangga Batu	1	1	-	-
Padang Genting	1	1	-	-
Sengkuang	1	1	-	-
Tanjung Seru	1	1	-	-
Tanjungan	1	1	-	-
Padang Merbau	1	1	-	-
Jumlah	21	22	2	0

Sumber : PODES, April 2011

Pernikahan yang tercatat di Kadepag Kab. Seluma di Kecamatan Seluma Selatan pada Tahun 2010 tercatat sebanyak 137 pernikahan. Jumlah ini mengalami penurunan bila dibandingkan Tahun 2009 yaitu sebanyak 508 pernikahan. Sedangkan untuk jumlah Jemaah haji dari Kecamatan Seluma Selatan pada Tahun 2010 sebanyak 2 orang terdiri dari 1 orang laki-laki dan 1 orang perempuan. Jumlah ini juga mengalami penurunan dari jumlah Jemaah haji pada tahun sebelumnya yaitu berjumlah 7 orang yang terdiri dari 6 orang laki-laki dan 1 orang perempuan.

#### 3.4. Sosial Lainnya

Pada Tahun 2010 bencana alam yang terjadi di Kecamatan Seluma Selatan yaitu 1 kebakaran. Untuk jumlah penyandang masalah kesejahteraan sosial di Kecamatan Seluma Selatan yang tercatat di Dinas Sosial Kabupaten Seluma yaitu berjumlah 105 orang terdiri dari : penyandang cacat sebanyak 7 orang, anak terlantar 17 orang dan tuna susila sebanyak 2 orang dan lanjut usia terlantar 79 orang.



#### 4. Pertanian

##### 4.1. Perkebunan

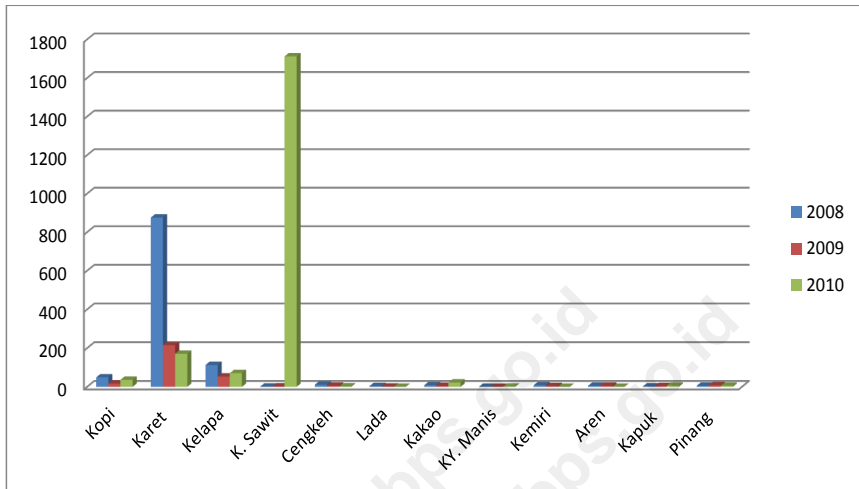
Penduduk Kecamatan Seluma Selatan sebagian besar bermata pencaharian di sektor pertanian. Hal ini dapat dilihat dari luasnya lahan pertanian yang ada di Kecamatan Seluma Selatan salah satunya adalah perkebunan. Perkebunan yang paling banyak di usahakan adalah kelapa sawit, karet, kelapa, dan kopi. Pada tahun 2010 luas wilayah perkebunan kelapa sawit 1.170,70 Ha. Jumlah luas perkebunan kelapa sawit ini mengalami penurunan bila dibandingkan Tahun 2009 yang mencapai 1.725 Ha. Sedangkan untuk luas tanaman perkebunan karet yaitu sebesar 171 Ha, luas tanaman perkebunan kelapa sebesar 70,50 Ha dan tanaman perkebunan kopi sebesar 36,50 Ha. Untuk lebih jelas dapat dilihat pada tabel 4.1.1

Tabel 4.1.1. Profil Perkebunan Rakyat(Ha) di Kecamatan Seluma Selatan

Jenis Tanaman	Tahun		
	2008	2009	2010
Kopi	49.00	17.00	36.50
Karet	876.00	215.00	171.00
Kelapa	113.00	53.00	70.50
Kelapa Sawit	1.17	1.73	1711.70
Cengkeh	11.00	6.00	2.00
Lada	4.00	1.00	0
Kakao	8.00	5.00	22.25
Kayu Manis	0	0	1.00
Kemiri	8.00	4.00	0
Aren	6.00	6.00	0
Kapuk	2.00	4.00	6.00
Pinang	6.00	8.00	6.00

Sumber : Dinas Pertanian Kab. Seluma

**Gambar 2. Profil Perkebunan Rakyat (Ha) di Kecamatan Seluma Selatan**



#### 4.2. Perikanan

Potensi perikanan yang dimiliki Kecamatan Seluma Selatan cukup baik terutama untuk perikanan air tawar atau perikanan kolam. Hal ini disebabkan karena sebagian besar wilayah Kecamatan Seluma Selatan di aliri irigasi. Berdasarkan data pada Tahun 2009 potensi lahan tambak di Kecamatan Seluma Selatan adalah 500 Ha dengan produksi perikanan air tawar atau kolam mencapai 40 Ton, namun pada Tahun 2010 berkurang menjadi 195 Ha ini dikarenakan aliran irigasi lebih banyak dimanfaatkan untuk pengairan sawah dan banyaknya masyarakat yang mengalih fungsikan lahan mereka untuk perkebunan dimana mereka menganggap lebih bisa meningkatkan perekonomiannya.

#### 4.3. Pertambangan

Daerah Kecamatan Seluma Selatan memiliki potensi yang cukup kaya akan sumber daya alamnya termasuk pertambangan. Banyaknya kekayaan alam ini tidak disia-siakan begitu saja, hal ini terbukti dengan adanya beberapa perusahaan yang berinisiatif untuk mengelola bahan tambang tersebut. Untuk lebih jelas dapat dilihat pada Tabel 4.1.2 perusahaan yang berada di Kecamatan Seluma Selatan.

Tabel 4.3.1. Nama-Nama Perusahaan di Kecamatan Seluma Selatan

No	Nama dan Alamat Pemegang Kuasa Pertambangan	Luas (Ha)	Nomor SK	Keterangan
(1)	(2)	(4)	(5)	(6)
1	PT. Belindo Inti Alam Jln P. Natadirja No. 41 Bengkulu	3,645.00	273 Tahun 2010	Pasir Besi
2	PT. Puguk Sakti Permai Jln. Kapuas I Blok A No. 3 Padang Harapan Bengkulu	1,918.40	283 Tahun 2010	Pasir Besi
3	PT. Faminglebto Bakti Abadi Jln P. Natadirja No. 41 Bengkulu	168	467 Tahun 2010	Pasir Besi

Sumber : Dinas Energi dan Sumber daya Mineral Kab. seluma

### 3.2. KESEHATAN

Tabel 3.2.3. Banyaknya Bayi Lahir di Kecamatan Seluma Selatan Tahun 2007 – 2010

Tahun	Jumlah Bayi Lahir
(1)	(2)
2007	314
2008	306
2009	237
2010	280

Sumber : Dinas Kesehatan Kab. Seluma

Tabel 3.2.4. Banyaknya PPKBD,Sub PPKBD, Klinik KB, dan UPPKS di Kecamatan Seluma Selatan

Tahun	PPKBD	Sub PPKBD	Klinik KB	UPPKS
(1)	(2)	(3)	(4)	(5)
2007	11	26	1	2
2008	11	26	1	3
2009	11	26	1	3
2010	11	41	1	3

Sumber : Badan Pemberdayaan Masyarakat Desa, Perempuan, dan Keluarga Berencana Kab. Seluma

Tabel 3.2.5. Banyaknya Pasangan Usia Subur (PUS), Akseptor Aktif, Akseptor Baru di Kecamatan Seluma Selatan Tahun 2007-2010

Tahun	PUS	Akseptor Aktif	Akseptor Baru
(1)	(2)	(3)	(4)
2007	1.945	1.655	547
2008	3.143	1.708	-
2009	3.691	3.941	43
2010 *	-	-	-

Sumber : Badan Pemberdayaan Masyarakat Desa, Perempuan, dan Keluarga Berencana Kab. Seluma

\*) data tidak tersedia

### 3.3. AGAMA

#### 3.3.2. Jumlah Pernikahan dan Talak di Kecamatan Seluma Selatan Tahun 2007 – 2010

Tahun	Nikah	Cerai Talak	Cerai Gugat
(1)	(2)	(3)	(4)
2007*	343	-	-
2008*	348	-	-
2009*	508	-	-
2010	137	-	-

Sumber : *Kandepag Kab. Seluma*

Keterangan : \*) Data Gabungan 5 Kecamatan Pemekaran ( Seluma Selatan, Seluma Utara, Seluma Timur, Seluma Barat)

### 3.3.3. Banyaknya Calon Jemaah Haji di Kecamatan Seluma Selatan Tahun 2007 – 2010

Tahun	Laki-laki	Perempuan	Jumlah
(1)	(2)	(3)	(4)
2007*	38	48	86
2008	3	8	8
2009	6	1	7
2010	1	1	2

Sumber : Kandepag Kab. Seluma

Keterangan : \*) Data Gabungan 5 Kecamatan Pemekaran (Seluma Selatan, Seluma Utara, Seluma Timur, Seluma Barat)



### 3.4. SOSIAL

#### 3.4.1. Jumlah Penyandang Masalah Kesejahteraan Sosial Di Kecamatan Seluma Selatan Tahun 2007 – 2010

<b>Tahun</b>	<b>Penyandang Cacat</b>	<b>Anak Terlantar</b>	<b>Tuna Susila</b>	<b>Lanjut Usia</b>
(1)	(2)	(3)	(4)	(5)
2007	36	36	-	549
2008	13	35	-	472
2009	7	17	5	79
2010	7	17	2	79

Sumber : Dinas Sosial Kab. Seluma

## 4.2. PERIKANAN

### 4.2.1. Produksi Perikanan Budidaya di Kecamatan Seluma Selatan Tahun 2007 – 2010

Tahun	Produksi		Jumlah
	Budidaya Air Tawar	Budidaya Air Payau	
(1)	(2)	(3)	(4)
2007	5,32	-	5,32
2008	104,70	-	104,70
2009	40	-	40
2010	93	-	93

Sumber : Dinas Kelautan dan Perikanan Kab. Seluma

#### 4.2.2. Data Potensi Lahan Tambak di Kecamatan Seluma Selatan Tahun 2007 – 2010

Tahun	Potensi (Ha)
(1)	(2)
2007	500
2008	500
2009	500
2010	195

Sumber : Dinas Kelautan dan Perikanan Kab. Seluma

<http://selumakab.bps.go.id>  
<http://selumakab.bps.go.id>

**DATA MENCERDASKAN BANGSA**



BADAN PUSAT STATISTIK  
KABUPATEN SELUMA  
JL. RA. KARTINI, DS.MANDI ANGIN,  
TAIS , SELUMA