

# KECAMATAN TAHUNA BARAT DALAM ANGKA

*Tahuna Barat Subdistrict in Figures*

# 2020



BADAN PUSAT STATISTIK  
KABUPATEN KEPULAUAN SANGIHE  
Statistics of Kepulauan Sangihe Regency

# KECAMATAN TAHUNA BARAT DALAM ANGKA

*Tahuna Barat Subdistrict in Figures*

# 2020

<https://sangihe.kab.go.id>

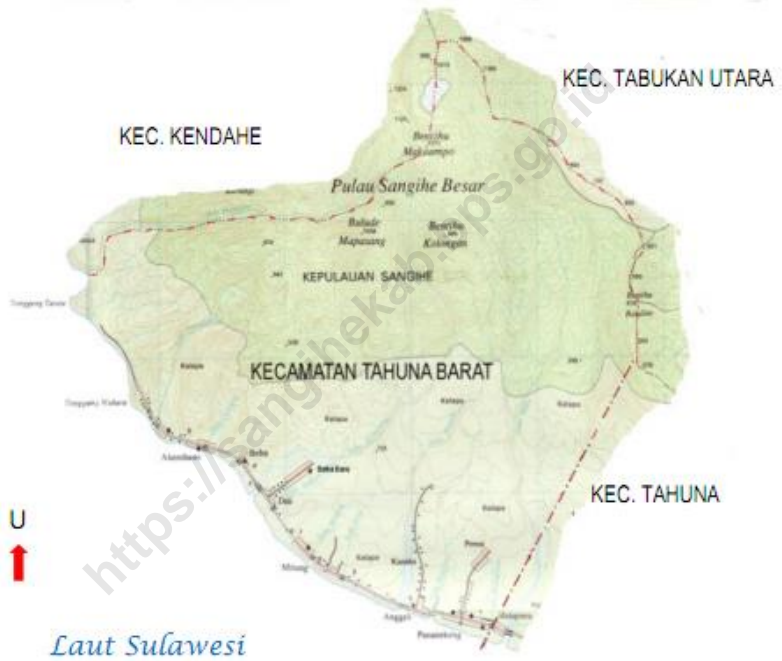


## **KECAMATAN TAHUNA BARAT DALAM ANGKA 2020**

- ISBN** : 978-602-5677-670
- No. Publikasi** : 71030.1616
- Katalog BPS** : 1102001.7103092
- Ukuran Buku** : 21 cm x 15 cm
- Jumlah Halaman** : xvi + 99 halaman
- Naskah** : BPS Kabupaten Kepulauan Sangihe
- Penyunting** : Seksi Integrasi Pengolahan dan Diseminasi Statistik  
Koodinator Statistik Kecamatan Tahuna Barat
- Gambar Kulit** : Seksi Integrasi Pengolahan dan Diseminasi Statistik  
Koodinator Statistik Kecamatan Tahuna Barat
- Diterbitkan oleh** : © BPS Kabupaten Kepulauan Sangihe
- Dicetak Oleh** : **CV. Bahu Bahtera Indah**

**Dilarang mengumumkan, mendistribusikan, mengomunikasikan, dan/atau menggandakan sebagian atau seluruh isi buku ini untuk tujuan komersial tanpa izin tertulis dari Badan Pusat Statistik**

## SKETSA PETA KECAMATAN TAHUNA BARAT







**Ir. HENDRA TUMBELAKA**  
**KEPALA BPS KAB KEPL SANGIHE**




## KATA SAMBUTAN

Saya menyambut gembira atas penerbitan buku “Kecamatan Tahuna Barat Dalam Angka 2020”. Dengan adanya buku ini, maka kita memiliki potret tentang keadaan geografi, pemerintahan, ciri-ciri keadaan sosial dan perekonomian Kecamatan Tahuna Barat.

Saya berterima kasih kepada Koordinator Statistik Kecamatan Tahuna Barat yang telah berupaya secara sungguh-sungguh dan kepada semua pihak yang telah membantu serta memberikan sumbangan pikiran dan tenaga sehingga buku ini dapat diselesaikan.

Harapan saya agar buku ini tetap terbit secara berkesinambungan, sehingga senantiasa dapat membantu pihak-pihak yang membutuhkan data keadaan kecamatan.

Tahuna, September 2020  
Kepala Badan Pusat Statistik  
Kabupaten Kepulauan Sangihe,



**Ir. Hendra Tumbelaka**  
NIP. 19660419 199303 1 002



## KATA PENGANTAR

Dengan memanjatkan puji dan syukur kehadiran Tuhan Yang Maha Esa, publikasi "Kecamatan Tahuna Barat Dalam Angka 2020" yang merupakan tugas pokok Koordinator Statistik Kecamatan Tahuna Barat telah dapat kami selesaikan.

Publikasi ini menyajikan data secara komprehensif dari berbagai bidang. Hal tersebut bertujuan untuk memberi gambaran tentang keadaan geografi, pemerintahan ciri-ciri keadaan sosial dan ekonomi Kecamatan Tahuna Barat.

Pada kesempatan ini kami ucapkan banyak terima kasih kepada Camat Tahuna Barat atas perhatian dan dukungan yang diberikan dalam penerbitan publikasi ini. Ucapan terimakasih juga kami tujukan kepada semua pihak, baik instansi pemerintah maupun swasta yang telah membantu terbitnya publikasi ini.

Kami menyadari bahwa publikasi ini masih banyak kekurangan. Oleh karena itu, saran dan kritik dari berbagai pihak untuk perbaikan publikasi ini sangat kami hargai. Semoga publikasi ini bermanfaat bagi kita semua.

Kolongan Mitung, September 2020

Staf Seksi Distribusi



**Rahadita Nur Haida, S.Tr.Stat**

**NIP. 19950502 201901 2 001**

## DAFTAR ISI

	Hal
Peta Kecamatan Tahuna Barat .....	iii
Kata Sambutan .....	vii
Kata Pengantar.....	viii
Daftar Isi .....	ix
Daftar Tabel .....	x
Daftar Gambar .....	xv
Penjelasan Umum .....	xvi
Bab I Keadaan Geografis.....	1
Bab II Pemerintahan.....	11
Bab III Penduduk dan Ketenagakerjaan.....	17
Bab IV Sosial, Pendidikan dan Kesehatan.....	30
Bab V Pertanian .....	61
Bab VI Perindustrian dan Energi.....	71
Bab VII Perdagangan .....	79
Bab VIII Transportasi.....	85
Bab IX Keuangan dan Harga-Harga.....	99

## DAFTAR TABEL

	Hal
<b>1. Keadaan Geografis</b>	
1.1. Letak Geografis Kecamatan Tahuna Barat 2019.....	4
1.2. Luas Kelurahan di Kecamatan Tahuna Barat 2019 .....	5
1.3. Keadaan Topografi, Geologi dan Hidrologi di Kecamatan Tahuna Barat 2019.....	6
1.4. Rata-rata Suhu Udara dan Kelembaban Relatif di Kecamatan Tahuna Barat 2019.....	7
1.5. Rata-rata Tekanan Udara dan Kecepatan Angin Setiap Bulan di Kecamatan Tahuna Barat 2019.....	8
1.6. Rata-rata Curah Hujan Setiap Bulan di Kecamatan Tahuna Barat 2019..... .....	9
<b>2. Pemerintahan</b>	
2.1. Pejabat yang Pernah Memerintah di Kecamatan Tahuna Barat s.d 2019.....	13
2.2. Komposisi Personil Kantor Camat di Kecamatan Tahuna Barat 2019 .....	14
2.3. Nama Kepala Kelurahan dan Sekretaris Kelurahan di Kecamatan Tahuna Barat 2019.....	15
<b>3. Penduduk dan Ketenagakerjaan</b>	
3.1. Jumlah Penduduk, Luas dan Kepadatan Penduduk di Kecamatan Tahuna Barat 2019.....	20
3.2. Penduduk Menurut Jenis Kelamin dan Sex Ratio di Kecamatan Tahuna Barat 2019.....	21
3.3. Penduduk Menurut Kelompok Umur di Kecamatan	

Tahuna Barat 2019.....	22
3.4. Jumlah RT, Penduduk dan Penduduk per Rumah Tangga di Kecamatan Tahuna Barat 2019.....	23
3.5. Penduduk Menurut Jenis Kelamin dan Kewarganegaraan di Kecamatan Tahuna Barat 2019.....	24
3.6. Banyaknya Kelahiran, Kematian dan Perpindahan Penduduk di Kecamatan Tahuna Barat 2019.....	25
3.7. Banyaknya Pegawai Negeri Sipil Menurut Golongan di Kecamatan Tahuna Barat 2019.....	26
3.8. Banyaknya Penduduk Menurut Mata Pencahariaan di Kecamatan Tahuna Barat 2019.....	27
<b>4. Sosial, Pendidikan dan Kesehatan</b>	
4.1. Banyaknya TK, Guru dan Murid di Kecamatan Tahuna Barat 2019.....	34
4.2. Banyaknya SD, Guru dan Murid di Kecamatan Tahuna Barat 2019.....	35
4.3. Banyaknya Gedung SD, Ruang Kelas dan Kelas di Kecamatan Tahuna Barat 2019.....	36
4.4. Banyaknya Murid SD Menurut Kelas di Kecamatan Tahuna Barat 2019.....	37
4.5. Banyaknya SLTP, Guru dan Murid di Kecamatan Tahuna Barat 2019.....	38
4.6. Banyaknya Gedung SLTP, Ruang Kelas di Kecamatan Tahuna Barat 2019.....	39
4.7. Banyaknya Murid SLTP, Menurut Kelas di Kecamatan Tahuna Barat 2019.....	41

4.8. Banyaknya SMA, Guru dan Murid di Kecamatan Tahuna Barat 2019 .....	
42	
4.9. Banyaknya Gedung SMA, Ruang Kelas dan Kelas di Kecamatan Tahuna Barat 2019 .....	43
4.10. Banyaknya Murid SMA Menurut Kelas di Kecamatan Tahuna Barat 2019	
4.11. Banyaknya Rumah Sakit, Puskesmas dan Balai Pengobatan di Kecamatan tahuna Barat 2019 .....	
44	
4.12. Banyaknya Tenaga Kesehatan di Kecamatan Tahuna Barat 2019 .....	45
4.13. Banyaknya Posyandu, Apotik dan Toko Obat di Kecamatan Tahuna Barat 2019 .....	46
4.14. Hasil Imunisasi Bayi di Kecamatan Tahuna Barat 2019.....	47
4.15. Jumlah Target dan Hasil Imunisasi TT pada Ibu Hamil dan HB pada Anak di Kecamatan Tahuna Barat 2019.....	48
4.16. Banyaknya Penderita Penyakit Berdasarkan Jenisnya di Kecamatan Tahuna Barat 2019 .....	49
4.17. Banyaknya Klinik KB, Tenaga Medis, Tenaga PLKB dan PUS di Kecamatan Tahuna Barat 2019.....	50
4.18. Banyaknya Akseptor Aktif Menurut Alat Kontrasepsi di Kecamatan Tahuna Barat 2019.....	51
4.19. Banyaknya Pencapaian KB di Kecamatan Tahuna Barat 2019 .....	53
4.20. Banyaknya Penduduk Menurut Agama yang Dianutnya di Kecamatan Tahuna Barat 2019.....	55
4.21. Banyaknya Tempat Ibadah di Kecamatan Tahuna Barat 2019.....	57

4.22. Banyaknya Bangunan Rumah Berdasarkan Jenis di Kecamatan Tahuna Barat 2019.....	59
--	----

## 5. Pertanian

5.1. Luas Panen, Produksi dan Rata-rata Produksi Tanaman Pangan di Kecamatan Tahuna Barat 2019 .....	64
5.2. Luas Panen dan Produksi Tanaman Sayuran di Kecamatan Tahuna Barat .....	65
5.3. Jumlah Tanaman dan Produksi Tanaman Buah-Buahan di Kecamatan Tahuna Barat 2019 .....	66
5.4. Luas dan Produksi Tanaman Perkebunan yang menghasilkan di Kecamatan Tahuna Barat 2019 .....	67
5.5. Banyaknya Populasi Ternak Menurut Jenisnya di Kecamatan Tahuna Barat 2019.....	68
5.6. Banyaknya Populasi Unggas Menurut Jenisnya di Kecamatan Tahuna Barat 2019 .....	69

## 6. Perindustrian dan Energi

6.1. Banyaknya Usaha Industri Kecil dan Kerajinan Rumah Tangga di Kecamatan Tahuna Barat 2019 .....	73
6.2. Banyaknya Pelanggan Listrik Menurut Jenis Pelanggan di Kecamatan Tahuna Barat 2019.....	75
6.3. Banyaknya Pelanggan Air Minum Menurut Jenis Pelanggan di Kecamatan Tahuna Barat 2019.....	76

## **7. Perdagangan**

- 7.1. Banyaknya Pasar, Toko, Warung dan Los di Kecamatan  
Tahuna Barat 2019 ..... 81
- 7.2. Banyaknya Hotel/Penginapan, Asrama/Kost dan Restoran/Rumah  
Makan di Kecamatan Tahuna Barat 2019 ..... 82

## **8. Transportasi**

- 8.1. Keadaan Jalan Menurut Lapisan Permukaan dan Jenis  
Jalan di Kecamatan Tahuna Barat 2019 ..... 87
- 8.2. Keadaan Jalan Menurut Permukaan dan Jenis Jalan di  
Kecamatan Tahuna Barat 2019 ..... 89
- 8.3. Panjang dan Jumlah Jembatan Menurut Konstruksi di Kecamatan  
Tahuna Barat 2019 ..... 91
- 8.4. Banyaknya Kendaraan Bermotor dan Tidak Bermotor  
Menurut Jenisnya di Kecamatan Tahuna Barat 2019 ..... 93
- 8.5. Banyaknya Sarana Komunikasi di Kecamatan Tahuna  
Barat 2019 ..... 95
- 8.6. Lokasi Obyek Wisata di Kecamatan Tahuna Barat 2019 ..... 97

## **9. Keuangan dan Harga-Harga**

- 9.1. Target dan Realisasi PBB di Kecamatan Tahuna Barat  
2019 .....  
100
- 9.2. Banyak Koperasi Menurut Jenisnya di Kecamatan Tahuna  
Barat 2019 ..... 100
- 9.3. Harga Rata-rata Sembilan Bahan Pokok di Kecamatan  
Tahuna Barat 2019 ..... 102

## DAFTAR GAMBAR

	Hal
Gambar 1.1 Persentase Luas Wilayah per Kelurahan di Kecamatan Tahuna Barat	2019
.....	
3	
Gambar 3.1 Jumlah Penduduk Menurut Jenis Kelamin di Kecamatan Tahuna Barat 2019 .....	19
Gambar 3.2 Banyaknya Penduduk Menurut Kelompok di Kecamatan Tahuna Barat 2019 .....	19



## PENJELASAN UMUM

Tanda-tanda, satuan-satuan dan singkatan yang digunakan dalam publikasi ini, adalah sebagai berikut:

### 1..TANDA-TANDA

Data belum tersedia ..... : ...  
Data dapat diabaikan ..... : -  
Tanda decimal ..... : ,

### 2..SATUAN UNIT

Kilometer (km) ..... : 1.000 meter (m)  
Kwintal (ku)..... : 100 kg  
Rp ..... : Rupiah  
Mil Laut ..... :

### 3..SINGKATAN

Lk..... : Laki-Laki  
Pr..... : Perempuan  
SD ..... : Sekolah Dasar  
SMP ..... : Sekolah Menengah Pertama  
SMA ..... : Sekolah Menengah Atas  
TK ..... : Taman Kanak-Kanak  
WNA ..... : Warga Negara Asing  
WNI ..... : Warga Negara Indonesia

# 1

## KEADAAN GEOGRAFIS

*Geographical Situation*

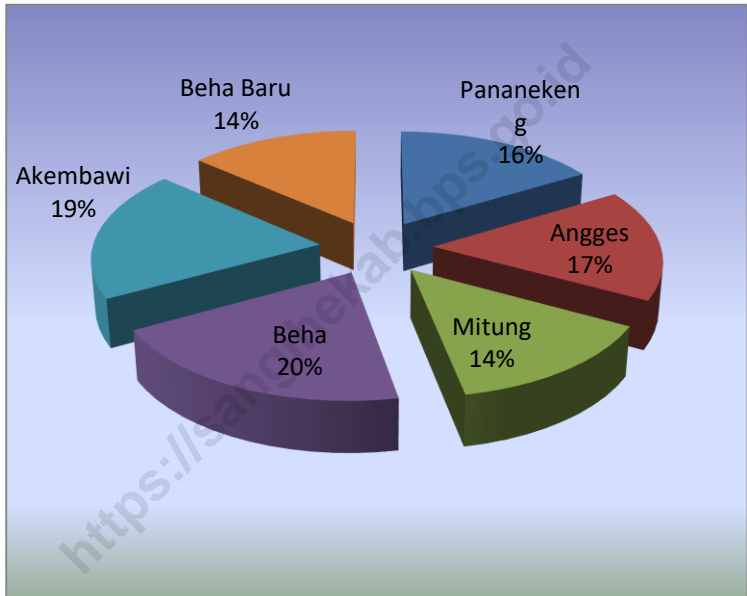


### **KEADAAN GEOGRAFIS**

Kecamatan Tahuna Barat merupakan salah satu kecamatan di Kabupaten Kepulauan Sangihe, Propinsi Sulawesi Utara dengan ibukota Kecamatan adalah Kelurahan Kolongan Mitung, terletak antara 3,6278 Lintang Utara dan 125,4347 Bujur Timur, berada diantara Kecamatan Kendahe dan Kecamatan Tahuna.

Berdasarkan luasnya, kelurahan yang memiliki wilayah yang paling luas di Kecamatan Tahuna Barat adalah Kelurahan Kolongan Beha dengan luas wilayah 8,04 km<sup>2</sup> atau 20,09 persen dari luas keseluruhan Kecamatan Tahuna Barat.

**Gambar 1.1.**  
**Persentase Luas Wilayah per Kelurahan di Kecamatan**  
**Tahuna Barat 2019**



Tabel 1.1                                      Letak Geografis Kecamatan Tahuna Barat  
2019

---

- A. Kecamatan Tahuna Barat terletak antara:  
3,6278 LU  
125,4347 BTF
- B. Kecamatan Tahuna Barat berbatasan langsung dengan :  
Sebelah Utara            : Kecamatan Tabukan Utara  
Sebelah Timur         : Kecamatan Tahuna  
Sebelah Selatan        : Laut Sulawesi  
Sebelah Barat          : Kecamatan Kendahe
- C. Jarak Ibukota Kecamatan ke Ibukota Propinsi            : 142 mil laut  
Jarak Ibukota Kecamatan ke Ibukota Kabupaten        : 9 km  
Jarak Ibukota Kecamatan ke Kelurahan                    :
- | Ibukota kecamatan | Nama Kelurahan | Jarak (km) |
|-------------------|----------------|------------|
| Kolongan Mitung   | 1. Pananekeng  | : 2,0 km   |
|                   | 2. Angges      | : 1,0 km   |
|                   | 3. Mitung      | : 0,4 km   |
|                   | 4. Beha        | : 0,7 km   |
|                   | 5. Akembawi    | : 2,0 km   |
|                   | 6. Beha Baru   | : 3,0 km   |

Tabe 1.2 Luas Kelurahan di Kecamatan Tahuna Barat  
2019

	Kelurahan	Luas (km <sup>2</sup> )	Persentase (%)
	(1)	(2)	(3)
1.	Panankeng	6,56	16,39
2.	Angges	6,6	16,49
3.	Mitung	5,625	14,05
4.	Beha	8,04	20,09
5.	Akembawi	7,75	19,36
6.	Beha Baru	5,45	13,62
	Jumlah	40,025	100,00

Sumber : Podes 2019

Tabel 1.3. Keadaan Topografi, Geologi dan Hidrologi  
Kecamatan Tahuna Barat  
2019

**A. Topografi**

Ketinggian	Luas ( km <sup>2</sup> )	Persentase ( % )
[1]	[2]	[3]
0 - 2	-	-
2 - 15	-	-
15 - 40	-	-
> 40	-	-

**B. Geologi**

Nama Gunung	Tinggi (m)	Keterangan
[1]	[2]	[3]
Gunung Awu	1.784	Aktif

**C. Hidrologi**

Nama Sungai	Panjang (m)	Keterangan
[1]	[2]	[3]
Sungai Angges	± 5000	
Sungai Moade	± 5000	
Sungai Malatengko	± 2350	Sungai Kering
Sungai Buwung	± 5000	
Sungai Saludakele	± 5500	
Sungai Meti	± 5000	

Sumber : Kantor Kecamatan Tahuna Barat

Tabel 1.4 Rata-rata Suhu Udara dan Kelembapan Relatif  
Di Kecamatan Tahuna Barat  
2019

Bulan	Suhu Udara (°C)			Rata-rata Kelembaban (%)
	Maks	Min	Rata-rata	
(1)	(2)	(3)	(4)	(5)
1. Januari	29,7	24,4	26,9	85
2. Februari	29,4	23,9	26,7	83
3. Maret	29,7	23,6	27,7	85
4. April	30,4	24,6	28,5	84
5. Mei	31,9	23,8	28,0	81
6. Juni	31,6	24,1	27,1	83
7. Juli	31,2	23,7	28,3	83
8. Agustus	32,1	23,4	28,1	75
9. September	32,4	22,7	28,1	74
10. Oktober	31,8	23,6	28,4	80
11. Nopember	32,5	23,9	27,8	80
12. Desember	31,9	24,2	27,7	84
Rata-rata	31,2	23,8	27,7	81

Sumber : Stasiun Meteorologi Naha



Tabel 1.5 Rata-rata Tekanan Udara dan Kecepatan Angin Setiap Bulan di Kecamatan Tahuna Barat 2019

	Bulan	Rata-rata Tekanan Udara	Rata-rata Kec. Angin
	(1)	(2)	(3)
1.	Januari	1 010,4	5
2.	Februari	1 012,5	5
3.	Maret	1 010,9	5
4.	April	1 009,8	5
5.	Mei	1 009,6	5
6.	Juni	1 008,8	5
7.	Juli	1 009,5	5
8.	Agustus	1 009,5	6
9.	September	1 010,7	6
10.	Oktober	1 009,6	5
11.	Nopember	1 009,1	5
12.	Desember	1 009,0	5
	Rata-rata	1 010,0	5

Sumber : Stasiun Meteorologi Naha

Tabel 1.5 Rata-rata Curah Hujan Setiap Bulan  
Di Kecamatan Tahuna Barat  
2019

	Bulan (1)	Jumlah Hari Hujan (2)	Curah Hujan (3)
1.	Januari	25	422
2.	Februari	17	165
3.	Maret	16	280
4.	April	14	169
5.	Mei	13	75
6.	Juni	16	205
7.	Juli	17	356
8.	Agustus	6	62
9	September	2	15
10	Oktober	7	60
11	Nopember	11	110
12	Desember	22	288
	Rata-rata	14	184

Sumber : Stasiun Meteorologi Naha

<https://sangihekab.bps.go.id>

# 2

# PEMERINTAHAN

*Government*



## **PEMERINTAHAN**

Berdasarkan pembagian wilayah administratif Pemerintah Daerah, Kecamatan Tahuna Barat dibagi menjadi enam kelurahan dan dipimpin oleh seorang Camat. Pada tingkat kelurahan dipimpin oleh seorang kepala Kelurahan.

Tabel 2.1. menyajikan data nama–nama pejabat yang pernah memerintah di Kecamatan Tahuna Barat. Sedangkan komposisi personil kantor Camat di Kecamatan Tahuna Barat dapat dilihat pada Tabel 2.2.

Tabel 2.1. Pejabat yang Pernah Memerintah  
di Kecamatan Tahuna Barat  
Tahun 2005 s.d 2020

Nama Pejabat	Jabatan	Tahun
[1]	[2]	[3]
1. S.J.B. MAKAGANSA, S.IP	Camat	2005 – 2009
2. Drs. D.A.M. MANDAK, ME	Camat	2009 – 2010
3. STENLY. W.O. TICOALU, SSTP, M.Si	Camat	2010 –2012
4. RONNY LENDENTARIANG, S.Pd, M.Si	Camat	2012 - 2017
5.Drs. JOHANIS MAKANAUNG	Camat	2017–2018
6. MARCOS SASIANG, S.Sos	Camat	2018
7. GRIETHA E. KARAMBUT, SSTP	Camat	2018 - Sekarang

Sumber : Kantor Kecamatan Tahuna Barat

Tabel 2.2. Komposisi Personil Kantor Camat  
di Kecamatan Tahuna Barat  
2019

Nama	Pangkat/ Golongan	Jabatan
[1]	[2]	[3]
1. Grietha E. Karambut, SSTP	IV/a	Camat
2. Nona Dorkas Gabriel, S.IP	III/d	Sekcam
3. Ivon Ch. Zakawerus, SE	III/d	Kasie. Pemerintahan
4. Alfintje Ambat	III/d	Kasie. Trantibmas
5. Anthovera Dumat	III/d	Kasie. Pemberdayaan Masyarakat Kelurahan
6. Jounisye E. Lahopang, S.Sos	III/d	Kasie. KesSos
7. Edsol Gunawan Adipati, SAP	III/c	Kasubag Umum, Hukum, dan Kepegawaian
8. Bestiane Sabaru, SH	III/c	Staf Pelaksana
9. Junita Majampoh, A.Md	III/a	Staf Pelaksana
10. Josep Sinadia, SH	III/a	Staf Pelaksana
11. Rudi Lantang Janis	II/d	Staf Pelaksana
12. Amdar Juniadi Adariku	II/d	Staf/Bendahara

Sumber : Kantor Kecamatan Tahuna Barat

Tabel 2.3. Nama Kepala Kelurahan dan Sekretaris Kelurahan di Kecamatan Tahuna Barat 2019

Kelurahan	Nama Kepala Kelurahan	Nama Sekretaris Kelurahan
[1]	[2]	[3]
1. Pananekeng	Serli M. Lambi, SP	Fenike Hamel, S.IP
2. Angges	Meilani S.Z. Tamalawe, S.Sos	Adelien Tempomona, S.AP
3. Mitung	Asrianti Nangalo, SP	-
4. Beha	Metro Parera	Fiece F. Kabaliling, S.AP
5. Akembawi	Estepanus Ruben, SE	Matius Ontameng, SE
6. Beha Baru	Meny Wionalang, S.Pd	Ahasy W. Andaria, SE

Sumber : Kantor Kecamatan Tahuna Barat



<https://sangihekab.bps.go.id>

# 3 PENDUDUK & KETENAGAKERJAAN

*Population and Employment*



### **Penduduk**

Jumlah penduduk di Kecamatan Tahuna Barat berdasarkan catatan pada akhir tahun 2019 adalah sebanyak 5.799 jiwa (Tabel 3.1).

Kelurahan Beha memiliki luas wilayah 8,04 km<sup>2</sup> atau sekitar 20,09 % dari total keseluruhan luas wilayah Kecamatan Tahuna Barat. Berdasarkan Tabel 3.1. dapat dilihat bahwa Kelurahan Akembawi merupakan kelurahan yang memiliki tingkat kepadatan penduduk tertinggi, yaitu 183 jiwa per kilometer persegi.

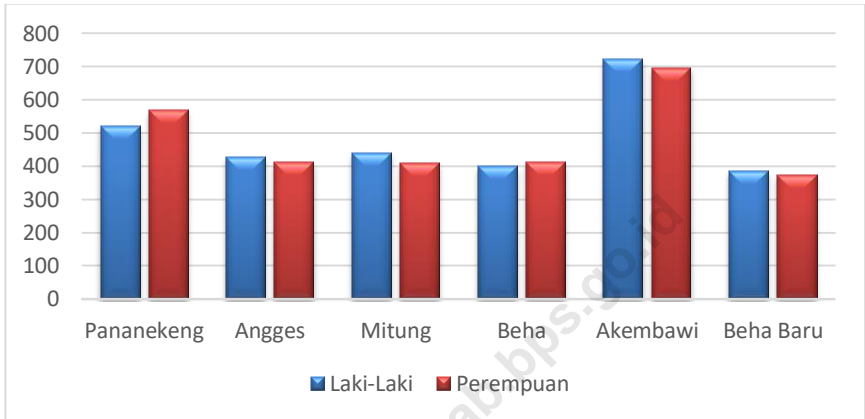
*Sex ratio* atau perbandingan banyaknya laki-laki dan perempuan di Kecamatan Tahuna Barat adalah sebesar 100,73. Angka *Sex ratio* di atas angka 100 menunjukkan bahwa jumlah penduduk berjenis kelamin perempuan lebih sedikit dibandingkan dengan jumlah penduduk berjenis kelamin laki-laki. Angka ini menunjukkan bahwa setiap 100 penduduk perempuan maka ada sekitar 100 sampai 101 penduduk laki-laki di Tahuna Barat. Di antara ke-enam kelurahan, ada dua kelurahan yang memiliki *sex ratio* dibawah 100 yaitu Kelurahan Pananekeng dan Kelurahan Beha. Selain itu terdapat tiga kelurahan yang memiliki *sex ratio* yang hamper sama yaitu Kelurahan Angges, Akembawi dan Beha Baru artinya komposisi penduduk berdasarkan jenis kelamin diantara ketiga keluraha itu hampir sama.

Jika dilihat berdasarkan mata pencaharian, sebagian besar penduduk di Kecamatan Tahuna Barat berprofesi sebagai petani baik itu petani pemilik tanah maupun penggarap dengan jumlah petani paling banyak ada di Kelurahan Beha Baru. Rincian jumlah penduduk berdasarkan mata pencaharian dapat dilihat dalam Tabel 3.8.

### **Gambar 3.1.**

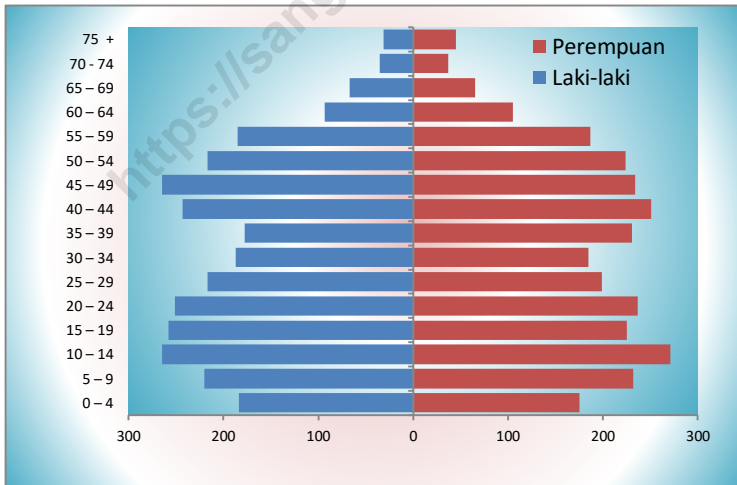
---

**Jumlah Penduduk Menurut Jenis Kelamin di Kecamatan  
Tahuna Barat**



**Gambar 3.2.**

**Banyaknya Penduduk Menurut Kelompok Umur di Kecamatan**



**PENDUDUK DAN KETENAGAKERJAAN**

Tabel 3.1. Jumlah Penduduk, Luas, dan Kepadatan Penduduk di Kecamatan Tahuna Barat 2019

Kelurahan	Jumlah Penduduk	%	Luas (km <sup>2</sup> )	%	Kepadatan (Jiwa/km <sup>2</sup> )
[1]	[2]	[3]	[4]	[5]	[6]
1. Pananekeng	1 092	18,93	6,58	15,06	166
2. Angges	840	14,56	8,28	18,96	101
3. Mitung	849	14,72	8,31	19,02	102
4. Beha	811	14,06	7,31	16,74	111
5. Akembawi	1 418	24,58	7,75	17,74	183
6. Beha Baru	759	13,16	5,45	12,48	139
2019	5 769		43,68		132
2018	5 799		43,68		133
2017	5 832		43,68		146
2016	5 843		43,68		134
2015	5821		43,68		133

Sumber : Kantor Kecamatan Tahuna Barat

Tabel 3.2. Penduduk Menurut Jenis Kelamin dan Sex Ratio di Kecamatan Tahuna Barat 2019

Kelurahan	Penduduk		Jumlah	Rasio Jenis Kelamin
	Laki-Laki	Perempuan		
[1]	[2]	[3]	[4]	[5]
1. Pananekeng	522	570	1 092	91,58
2. Angges	427	413	840	103,39
3. Mitung	440	409	849	107,58
4. Beha	399	412	811	96,84
5. Akembawi	721	697	1 418	103,44
6. Beha Baru	386	373	759	103,49
	2 895	2 874	5 769	100,73
2018	2 894	2 905	5 799	99,62
2017	2 902	2 930	5 832	99,04
2016	2 916	2 927	5 843	99,62
2015	2895	2 926	5 821	98,94

Sumber : Kantor Kecamatan Tahuna Barat

Tabel 3.3. Penduduk Menurut Kelompok Umur dan Jenis Kelamin di Kecamatan Tahuna Barat Tahun 2019

Kelompok Umur	Laki-laki	Perempuan	Jumlah
[1]	[2]	[3]	[4]
0 – 4	137	118	255
5 – 9	192	176	368
10 – 14	185	192	377
15 – 19	251	229	480
20 – 24	233	259	492
25 – 29	264	251	515
30 – 34	220	193	413
35 – 39	211	179	390
40 – 44	216	220	436
45 – 49	242	245	487
50 – 54	242	225	467
55 – 59	138	141	279
60 – 64	119	117	236
65 – 69	93	119	212
70 - 74	82	92	174
75 +	70	118	188
Jumlah	2 895	2 874	5 769

Sumber : Kantor Kecamatan Tahuna Barat

Tabel 3.4. Jumlah RT, Penduduk dan Penduduk per Keluarga di Kecamatan Tahuna Barat 2019

Kelurahan	Jumlah RT	Keluarga	Penduduk	Rata-rata Penduduk Per Keluarga
[1]	[2]	[3]	[4]	[5]
1. Pananekeng	6	262	1092	4
2. Angges	5	258	840	3
3. Mitung	6	268	849	3
4. Beha	7	252	811	3
5. Akembawi	9	436	1418	3
6. Beha Baru	7	221	759	3

Sumber : Kantor Kecamatan Tahuna Barat



Tabel 3.5. Penduduk Menurut Jenis Kelamin dan Kewarganegaraan di Kecamatan Tahuna Barat 2019

Kelurahan	WNI		Jumlah	WNA		Jumlah
	Laki - Laki	Perempuan		Laki - Laki	Perempuan	
[1]	[2]	[3]	[4]	[5]	[6]	[7]
1. Pananekeng	522	570	1 092	-	-	-
2. Angges	427	413	840	-	-	-
3. Mitung	440	409	849	-	-	-
4. Beha	399	412	811	-	-	-
5. Akembawi	721	697	1 418	-	-	-
6. Beha Baru	386	373	759	-	-	-
2019	2 895	2 874	5 769	-	-	-
2018	2 894	2 905	5 799	-	-	-
2017	2 902	2 930	5 832	-	-	-
2016	2 916	2 927	5 843	-	-	-
2015	2895	2926	5821	-	-	-

Sumber : Kantor Kecamatan Tahuna Barat

Tabel 3.6. Banyaknya Kelahiran, Kematian dan Perpindahan Penduduk di Kecamatan Tahuna Barat 2019

Kelurahan	Kelahiran	Kematian	Perpindahan	
			Masuk	Keluar
[1]	[2]	[3]	[4]	[5]
1. Pananekeng	2	3	5	9
2. Angges	7	5	7	8
3. Mitung	2	3	3	4
4. Beha	-	3	3	11
5. Akembawi	15	18	21	16
6. Beha Baru	2	3	-	-
2019	28	34	39	48
2018	16	16	20	6
2017	22	29	8	9
2016	35	29	68	58
2015	29	34	27	23

Sumber : Kantor Kecamatan Tahuna Barat

Tabel 3.7. Banyaknya Pegawai Negeri Sipil Menurut Golongan di Kecamatan Tahuna Barat 2019

Dinas/Instansi/ Lembaga	Golongan				Jumlah
	IV	III	II	I	
[1]	[2]	[3]	[4]	[5]	[6]
1. Kantor Camat	1	9	2	-	12
2. Puskesmas/Pustu	2	25	3	-	25
3. TK	-	-	-	-	7*
4. Sekolah Dasar	13	17	7	1	38
5. SMPN	10	9	-	-	19
6. Kantor Lurah Pananekeng	-	6	1	-	7
7. Kantor Lurah Angges	-	4	-	-	4
8. Kantor Lurah Mitung	-	2	-	-	2
9. Kantor Lurah Beha	-	5	1	-	6
9. Kantor Lurah Akembawi	-	3	-	-	5
10. Kantor Lurah Beha Baru	-	3	-	-	4
2019	25	87	15	1	130

Sumber : Kantor Kecamatan Tahuna Barat

Tabel 3.8. Banyaknya Penduduk Menurut Mata Pencaharian di Kecamatan Tahuna Barat 2019

Kelurahan	Petani	Nelayan	Pengusaha/ Pedagang	PNS
[1]	[2]	[3]	[4]	[5]
1. Pananekeng	160	53	9	19
2. Angges	227	20	29	43
3. Mitung	86	21	24	26
4. Beha	85	33	3	42
5. Akembawi	293	21	12	31
6. Beha Baru	351	-	2	11
2019	1 202	148	79	172
2018	1 124	151	113	166
2017	1 302	154	94	158
2016	1 288	158	74	163
2015	1285	138	72	177

Sumber : Kantor Kecamatan Tahuna Barat

Tabel 3.8. Banyaknya Penduduk Menurut Mata Pencaharian di Kecamatan Tahuna Barat 2019

<i>Lanjutan</i>				
Kelurahan	Pegawai Swasta	TNI/POLRI	Lainnya	Jumlah
[1]	[6]	[7]	[8]	[9]
1. Pananekeng	7	2	178	428
2. Angges	7	8	250	584
3. Mitung	53	-	257	467
4. Beha	15	3	264	445
5. Akembawi	-	4	288	649
6. Beha Baru	55	1	28	448
2019	137	18	1 265	3 021
2018	84	15	1 460	2 985
2017	93	21	1 584	3 406
2016	98	21	2 090	3 892
2015	179	16	1526	3393

Sumber : Kantor Kecamatan Tahuna Barat



# 4

## SOSIAL, PENDIDIKAN, KESEHATAN DAN SOSIAL LAINNYA

*Sosial, Education, Health and Social Others*



---

## SOSIAL

### **Pendidikan**

Jenjang pendidikan yang ada di Kecamatan Tahuna Barat adalah mulai dari jenjang TK sampai dengan SLTP. Tabel 4.1 sampai dengan Tabel 4.7 memberikan gambaran mengenai jumlah sekolah, guru dan murid di Kecamatan Tahuna Barat tahun 2019 pada semua jenjang pendidikan yang ada di Kecamatan Tahuna Barat.

Jumlah guru baik PNS maupun Honorer dan murid di tahun 2020 di jenjang pendidikan TK masing-masing 6 dan 79. Jumlah murid paling banyak ada di Kelurahan Pananekeng, yaitu sebanyak 22 murid.

Di tahun 2019 pada tingkat Sekolah Dasar (SD) jumlah guru tercatat sebanyak 49 orang. Jumlah murid tercatat sebanyak 481 orang. Ratio murid terhadap guru adalah 9,8 atau setiap satu orang guru rata-rata mengajar 9 sampai 10 murid.

Pada tingkat Sekolah Menengah Pertama (SMP) di tahun 2019, jumlah murid tercatat sebanyak 174 orang dan jumlah guru tercatat 15 orang. Rasio murid terhadap guru sebesar 11,6 atau setiap satu orang guru rata-rata mengajar sekitar 11 sampai 12 murid.

Pada tingkat Sekolah Menengah Pertama Atas (SMA) di tahun 2019, jumlah murid tercatat sebanyak 86 orang dan jumlah guru tercatat 14 orang. Ratio murid terhadap guru sebesar 6,14 atau setiap satu orang guru rata-rata mengajar sekitar 6 sampai 7 murid.

### **Kesehatan**



Sampai dengan tahun 2019, Kecamatan Tahuna Barat belum memiliki Rumah Sakit. Sarana pelayanan kesehatan yang ada di Kecamatan Tahuna Barat adalah satu (1) Puskesmas Umum, 3 (tiga) Puskesmas Pembantu, dan 2 (dua) Balai Pengobatan berupa Poskesdes (Tabel 4.8).

Tabel 4.15 menyajikan data banyaknya posyandu, apotik dan toko obat di Kecamatan Tahuna Barat. Jumlah posyandu pada tahun 2019 di Kecamatan Tahuna Barat tercatat sebanyak 7 (tujuh) Posyandu.

Pemberian kekebalan tubuh melalui imunisasi lengkap sebelum usia 1 tahun merupakan cara yang efektif untuk mencegah kesakitan dan kematian balita.

Pada umumnya imunisasi campak diberikan setelah bayi mendapatkan imunisasi BCG, DPT+HB+Hib3 dan Polio. Tabel 4.16 menunjukkan hasil imunisasi pada bayi di tahun 2019. Dari tabel tersebut bisa kita lihat bahwa pemberian imunisasi Polio, DPT 3 dan Campak meningkat di tahun 2019.

Tabel 4.17 menyajikan data Jumlah Target dan Hasil Imunisasi TT pada Ibu Hamil dan HB<sub>0</sub> pada Anak tahun 2019. Dari tabel tersebut bisa kita lihat bahwa hasil HB<sub>0</sub> pada Anak meningkat dibandingkan tahun sebelumnya.

### **Agama**

Sesuai dengan falsafah negara, pelayanan kehidupan beragama dan kepercayaan terhadap Tuhan Yang Maha Esa senantiasa dikembangkan dan ditingkatkan untuk membina kehidupan masyarakat dan mengatasi berbagai masalah sosial budaya yang mungkin menghambat kemajuan bangsa.

Tabel 4.25 menyajikan data banyaknya penduduk menurut agama yang dianut tahun 2019. Sebanyak 5.678 penduduk Kecamatan Tahuna Barat menganut agama Kristen atau sebesar 98,42 % dari keseluruhan penduduk. Sedangkan 1,37 % atau sebanyak 79 orang menganut agama Islam, sebanyak 12 orang menganut agama Katolik atau sekitar 0,21 % dari keseluruhan penduduk dan

---

Data tentang jumlah tempat peribadatan di Kecamatan Tahuna Barat di sajikan dalam tabel 4.26.

Tabel 4.28 menyajikan data Banyaknya Bangunan Rumah Berdasarkan Jenisnya di Kecamatan Tahuna Barat pada tahun 2019. Kemudian pada Tabel 4.29 ditampilkan keberadaan fasilitas/upaya antisipasi/mitigasi bencana alam menurut kelurahan.

<https://sangihekab.bps.go.id>

Tabel 4.1. Banyaknya TK, Guru dan Murid di Kecamatan Tahuna Barat 2019

Kelurahan	Sekolah	Guru		Murid
		PNS	Honorar	
[1]	[2]	[3]	[4]	[5]
1. Pananekeng	1	1	1	22
2. Angges	1	2	-	11
3. Mitung	1	1	1	12
4. Beha	1	1	-	8
5. Akembawi	1	1	2	15
6. Beha Baru	1	1	-	11
2019	6	7	4	79
2018	6	7	4	99
2017	6	8	7	78
2016	6	8	7	74
2015	6	8	7	75

Sumber : Sekolah TK Sekecamatan Tahuna Barat

Tabel 4.2. Banyaknya SD, Guru dan Murid di Kecamatan Tahuna Barat 2019

Kelurahan	Sekolah		Guru		Murid	
	Negeri	Swasta	Negeri	Swasta	Negeri	Swasta
[1]	[2]	[3]	[4]	[5]	[6]	[7]
1. Pananekeng	-	1	-	6	-	134
2. Angges	1	-	11	-	71	-
3. Mitung	-	1	-	5	-	58
4. Beha	-	1	-	13	-	66
5. Akembawi	1	1	4	7	53	52
6. Beha Baru	1	-	3	-	47	-
2019	3	4	18	31	171	310
2018	3	4	16	33	162	231
2017	2	4	17	34	121	236
2016	2	4	10	17	122	287
2015	3	4	14	16	187	282

Sumber : UPTD Dinas Dikpora Kecamatan Tahuna

Tabel 4.3. Banyaknya Gedung SD, Ruang Kelas dan Kelas di Kecamatan Tahuna Barat 2019

Kelurahan	Gedung		Ruang Kelas		Kelas	
	Negeri	Swasta	Negeri	Swasta	Negeri	Swasta
[1]	[2]	[3]	[4]	[5]	[6]	[7]
1. Pananekeng	-	1	-	6	-	6
2. Angges	1	-	6	-	6	-
3. Mitung	-	1	-	6	-	6
4. Beha	-	1	-	6	-	6
5. Akembawi	1	1	6	6	6	6
6. Beha Baru	1	-	6	-	6	-
2019	3	4	18	24	18	24
2018	3	4	18	24	18	24
2017	2	4	18	24	18	24
2016	2	4	18	24	18	24
2015	3	4	18	24	18	24

Sumber : UPTD Dinas Dikpora Kecamatan Tahuna

Tabel 4.5. Banyaknya SLTP, Guru dan Murid di Kecamatan Tahuna Barat 2019

Kelurahan	Sekolah		Guru		Murid	
	Negeri	Swasta	Negeri	Swasta	Negeri	Swasta
[1]	[2]	[3]	[4]	[5]	[6]	[7]
1. Pananekeng	-	-	-	-	-	-
2. Angges	-	-	-	-	-	-
3. Mitung	1	-	15	-	174	-
4. Beha	-	-	-	-	-	-
5. Akembawi	-	-	-	-	-	-
6. Beha Baru	-	-	-	-	-	-
2019	1	-	15	-	174	-
2018	1	-	17	-	194	-
2017	1	-	18	-	239	-
2016	1	-	18	-	213	-
2015	1	-	18	-	221	-

Sumber : UPTD Dinas Dikpora Kecamatan Tahuna

Tabel 4.6. Banyaknya Gedung SLTP, Ruang Kelas dan Kelas di Kecamatan Tahuna Barat 2019

Kelurahan	Gedung		Ruang Kelas		Kelas	
	Negeri	Swasta	Negeri	Swasta	Negeri	Swasta
[1]	[2]	[3]	[4]	[5]	[6]	[7]
1. Pananekeng	-	-	-	-	-	-
2. Angges	-	-	-	-	-	-
3. Mitung	1	-	9	-	9	-
4. Beha	-	-	-	-	-	-
5. Akembawi	-	-	-	-	-	-
6. Beha Baru	-	-	-	-	-	-
2019	1	-	9	-	9	-
2018	1	-	9	-	9	-
2017	1	-	9	-	9	-
2016	1	-	9	-	9	-
2015	1	-	9	-	9	-

Sumber : UPTD Dinas Dikpora Kecamatan Tahuna

Tabel 4.7. Banyaknya Murid SLTP, Menurut Kelas di Kecamatan Tahuna Barat 2019

Kelurahan	Kelas			Jumlah
	I	II	III	
[1]	[2]	[3]	[4]	[5]
1. Pananekeng	-	-	-	-
2. Angges	-	-	-	-
3. Mitung	56	49	89	174
4. Beha	-	-	-	-
5. Akembawi	-	-	-	-
6. Beha Baru	-	-	-	-
2019	56	49	89	174

Sumber : UPTD Dinas Dikpora Kecamatan Tahuna



Tabel 4.8. Banyaknya SMA, Guru dan Murid di Kecamatan Tahuna Barat 2019

Kelurahan	Sekolah		Guru		Murid	
	Negeri	Swasta	Negeri	Swasta	Negeri	Swasta
[1]	[2]	[3]	[4]	[5]	[6]	[7]
1. Pananekeng	-	-	-	-	-	-
2. Angges	-	-	-	-	-	-
3. Mitung	1	-	14	-	86	-
4. Beha	-	-	-	-	-	-
5. Akembawi	-	-	-	-	-	-
6. Beha Baru	-	-	-	-	-	-
2019	1	-	14	-	86	-
2018	1	-	8	-	88	-
2017	1	-	8	-	59	-
2016	1	-	18	-	213	-
2015	1	-	18	-	221	-

Sumber : UPTD Dinas Dikpora Kecamatan Tahuna

Tabel 4.9. Banyaknya Gedung SMA, Ruang Kelas dan Kelas di Kecamatan Tahuna Barat 2019

Kelurahan	Gedung		Ruang Kelas		Kelas	
	Negeri	Swasta	Negeri	Swasta	Negeri	Swasta
[1]	[2]	[3]	[4]	[5]	[6]	[7]
1. Pananekeng	-	-	-	-	-	-
2. Angges	-	-	-	-	-	-
3. Mitung	1	-	9	-	9	-
4. Beha	-	-	-	-	-	-
5. Akembawi	-	-	-	-	-	-
6. Beha Baru	-	-	-	-	-	-
2019						
2018	1	-	9	-	9	-
2017	1	-	9	-	9	-
2016	1	-	9	-	9	-
2015	1	-	9	-	9	-

Sumber : UPTD Dinas Dikpora Kecamatan Tahuna

Tabel 4.10. Banyaknya Murid SMA Menurut Kelas di Kecamatan Tahuna Barat 2019

Kelurahan	Kelas			Jumlah
	I	II	III	
[1]	[2]	[3]	[4]	[5]
1. Pananekeng	-	-	-	-
2. Angges	-	-	-	-
3. Mitung	32	34	22	86
4. Beha	-	-	-	-
5. Akembawi	-	-	-	-
6. Beha Baru	-	-	-	-
2019				86
2018	32	34	22	88
2017	-	-	-	59
2016	51	92	70	213
2015	71	75	75	221

Sumber : UPTD Dinas Dikpora Kecamatan Tahuna

Tabel 4.11. Kemudahan Untuk Mencapai Sarana Pendidikan Terdekat Bagi Kelurahan yang Tidak ada Sarana Pendidikan Menurut Kelurahan dan Jenjang Pendidikan di Kecamatan Tahuna Barat, 2019

Kelurahan	SD	MI	SMP	MTs
(1)	(2)	(3)	(4)	(5)
1. Pananekeng	-	Sangat Mudah	Sangat Mudah	Sangat Mudah
2. Angges	-	Sangat Mudah	Sangat Mudah	Sangat Mudah
3. Mitung	-	Sangat Mudah	-	Sangat Mudah
4. Beha	-	Sangat Mudah	Sangat Mudah	Sangat Mudah
5. Akembawi	-	Sangat Mudah	Sangat Mudah	Sangat Mudah
6. Beha Baru	-	Sangat Mudah	Sangat Mudah	Sangat Mudah

<b>Kelurahan</b>	<b>SMA</b>	<b>MA</b>	<b>SMK</b>	<b>Akademi/ Perguruan Tinggi</b>
(1)	(6)	(7)	(8)	(9)
1. Pananekeng	Sangat Mudah	Sangat Mudah	Sangat Mudah	Sangat Mudah
2. Angges	Sangat Mudah	Sangat Mudah	Sangat Mudah	Sangat Mudah
3. Mitung	-	Sangat Mudah	Sangat Mudah	Sangat Mudah
4. Beha	Sangat Mudah	Sangat Mudah	Sangat Mudah	Sangat Mudah
5. Akembawi	Sangat Mudah	Sangat Mudah	Sangat Mudah	Sangat Mudah
6. Beha Baru	Sangat Mudah	Sangat Mudah	Sangat Mudah	Sangat Mudah

Sumber: BPS, Pendataan Potensi Desa (Podes) 2019

Tabel 4.12. Banyaknya Rumah Sakit, Puskesmas dan Balai Pengobatan di Kecamatan Tahuna Barat 2019

Kelurahan	Rumah Sakit	Puskesmas			Balai Pengobatan		
		Umum	Pembantu	Keliling	Umum	BKIA	Poskesdes
[1]	[2]	[3]	[4]	[5]	[6]	[7]	[8]
1. Pananekeng	-	-	-	-	-	-	1
2. Angges	-	-	1	-	-	-	-
3. Mitung	-	1	-	-	-	-	-
4. Beha	-	-	1	-	-	-	-
5. Akembawi	-	-	1	-	-	-	-
6. Beha Baru	-	-	-	-	-	-	1
2019	-	1	3	-	-	-	2
2018	-	1	3	-	-	-	2
2017	-	1	5	-	-	-	1
2016	-	1	3	-	-	-	2
2015	-	1	5	-	-	-	2

Sumber : Puskesmas Kecamatan Tahuna Barat

Tabel 4.13. Kemudahan Mencapai Sarana Kesehatan Terdekat Bagi Kelurahan yang Tidak ada Sarana Kesehatan Menurut Kelurahan dan Jenis Sarana Kesehatan di Kecamatan Tahuna Barat, 2019

Kelurahan	Rumah Sakit	Rumah Sakit Bersalin	Poliklinik/Balai Pengobatan
(1)	(2)	(3)	(4)
1. Pananekeng	Sangat Mudah	Sangat Sulit	Sangat Mudah
2. Angges	Sangat Mudah	Sangat Sulit	Sangat Mudah
3. Mitung	Sangat Mudah	Sangat Sulit	Sangat Mudah
4. Beha	Sangat Mudah	Sangat Sulit	Sangat Mudah
5. Akembawi	Sangat Mudah	Sangat Sulit	Sangat Mudah
6. Beha Baru	Sangat Mudah	Sangat Sulit	Sangat Mudah

Kelurahan	Puskesmas		Apotek
	Rawat Inap	Tanpa Rawat Inap	
	(1)	(5)	
1. Pananekeng	Mudah	Sangat Mudah	Sangat Mudah
2. Angges	Mudah	Sangat Mudah	Sangat Mudah
3. Mitung	Mudah	-	Sangat Mudah
4. Beha	Mudah	Sangat Mudah	Sangat Mudah
5. Akembawi	Mudah	Sangat Mudah	Sangat Mudah
6. Beha Baru	Mudah	Sangat Mudah	Sangat Mudah



Tabel 4.14. Banyaknya Tenaga Kesehatan di Kecamatan Tahuna Barat 2019

Kelurahan	Dokter	Dokter Gigi	Apote- ker	Sarjana Kesehatan	Para- medis	Non Paramedis
[1]	[2]	[3]	[4]	[5]	[6]	[7]
1. Pananekeng	-	-	-	-	1	-
2. Angges	-	-	-	-	1	-
3. Mitung	3	-	-	-	20	3
4. Beha	-	-	-	-	1	-
5. Akembawi	-	-	-	-	1	-
6. Beha Baru	-	-	-	-	1	-
2019						
2018	3	-	-	-	25	3
2017	2	-	-	-	25	3
2016	2	-	-	-	24	3
2015	2	-	-	-	21	5

Sumber : Puskesmas Kecamatan Tahuna Barat

Tabel 4.15. Banyaknya Posyandu, Apotik dan Toko Obat di Kecamatan Tahuna Barat 2019

Kelurahan	Posyandu	Apotik	Toko Obat
[1]	[2]	[3]	[4]
1. Pananekeng	2	-	-
2. Angges	1	-	-
3. Mitung	1	-	-
4. Beha	1	-	-
5. Akembawi	1	-	-
6. Beha Baru	1	-	-
2019	7		
2018	7	-	-
2017	9	-	-
2016	7	-	-
2015	7	-	-

Sumber : Puskesmas Kecamatan Tahuna Barat

Tabel 4.16. Hasil Imunisasi Bayi di Kecamatan Tahuna Barat 2019

Kelurahan	BCG	DPT+HB+Hib3	Polio 4	Campak
[1]	[2]	[3]	[4]	[5]
1. Pananekeng	20	53	73	12
2. Angges	14	46	60	14
3. Mitung	12	45	57	18
4. Beha	7	28	35	9
5. Akembawi	15	39	54	12
6. Beha Baru	14	32	46	8
2019	82	243	325	73
2018	71	215	207	67
2017	86	82	82	68

Sumber : Puskesmas Kecamatan Tahuna Barat

Tabel 4.17. Jumlah Target dan Hasil Imunisasi TT pada Ibu Hamil dan HB<sub>0</sub> pada Anak di Kecamatan Tahuna Barat 2019

Kelurahan	TT Ibu Hamil			HB <sub>0</sub> Anak	
	Target	Hasil		Target	Hasil
		I	II		
[1]	[2]	[3]	[4]	[5]	[6]
1. Pananekeng	25	11	8	20	20
2. Angges	16	7	7	13	13
3. Mitung	14	1	1	9	9
4. Beha	14	5	3	4	4
5. Akembawi	27	9	11	14	14
6. Beha Baru	14	4	3	10	10
2019					
2018	110	37	33	67	67

Sumber : Puskesmas Kecamatan Tahuna Barat

Tabel 4.18. Banyaknya Penderita Penyakit Berdasarkan Jenisnya di Kecamatan Tahuna Barat 2019

Jenis Penyakit	2019
[1]	[2]
1. TBC/ <i>Tuberculose</i>	8
2. SIFILIS/ <i>Syphilis</i>	-
3. Artritis	-
4. Kusta/ <i>Leprosy</i>	2
5. TIPUS/ <i>Thyoid</i>	-
6. TETANUS	-
7. Penyakit Virus	-
8. Obs. Febris	-
9. Dermatitis Alergi	-
10. Karies Gigi	-
11. KOLERA/ <i>Cholera</i>	-
12. RABIES (Kasus/case)	-
13. RADANG HATI/ <i>Hepatitis</i>	-
14. Vulnus/Kecelakaan	-
15. DHF/DSS	21
16. Tonsilitis	-
17. MALARIA	-
18. DIARE/ <i>Diarrhea</i>	-
19. HIPERTENSI	334
20. ISPA	872
21. GaSTRITIS	262
Jumlah	1 499

Sumber : Puskesmas Kecamatan Tahuna Barat

Tabel 4. 19. Banyaknya Klinik KB, Tenaga Medis, Tenaga PLKB dan PUS di Kecamatan Tahuna Barat 2019

Kelurahan	Klinik KB	Tenaga Medis		Tenaga PLKB		PUS
		Medis	Paramedis	Medis	Paramedis	
[1]	[2]	[3]	[4]	[5]	[6]	[7]
1. Pananekeng	-	-	1	-	-	150
2. Angges	-	-	1	-	-	150
3. Mitung	1	2	18	-	1	140
4. Beha	-	-	1	-	-	140
5. Akembawi	-	-	1	-	-	180
6. Beha Baru	-	-	1	-	-	140
2019						
2018	1	2	23	-	1	900
2017	1	2	24	-	1	900
2016	1	2	24	-	1	900
2015	1	2	4	-	1	900

Sumber : Puskesmas Kecamatan Tahuna Barat

Tabel 4.20. Banyaknya Akseptor Aktif Menurut Alat Kontrasepsi di Kecamatan Tahuna Barat 2019

Kelurahan	IUD	PIL	KONDOM	SUNTIK
[1]	[2]	[3]	[4]	[5]
1. Pananekeng	2	21	-	67
2. Angges	6	47	-	65
3. Mitung	3	31	-	57
4. Beha	5	22	-	41
5. Akembawi	5	23	-	57
6. Beha Baru	3	22	1	42
2019				
2018	24	166	1	299
2017	25	168	1	330
2016	24	169	1	331
2015	23	210	5	313

Sumber : Puskesmas Kecamatan Tahuna Barat

Tabel 4.21. Banyaknya Akseptor Aktif Menurut Alat Kontrasepsi di Kecamatan Tahuna Barat 2019

Lanjutan				
Kelurahan	IMPL	Intraval	MOW	Jumlah
[1]	[2]	[3]	[4]	[5]
1. Pananekeng	25	-	7	122
2. Angges	24	-	6	148
3. Mitung	23	-	2	116
4. Beha	36	-	12	116
5. Akembawi	35	-	7	127
6. Beha Baru	17	-	-	85
<hr/>				
2019				
2018	160	-	34	714
2017	164	-	34	722
2016	167	-	34	201
2015	133	-	23	707

Sumber : Puskesmas Kecamatan Tahuna Barat



Tabel 4.22. Banyaknya Pencapaian KB di Kecamatan Tahuna Barat 2019

Bulan	IUD	PIL	Kondom	Suntik
[1]	[2]	[3]	[4]	[5]
Januari	-	7	-	25
Pebruari	3	9	-	27
Maret	-	8	-	26
April	6	13	1	21
Mei	3	11	-	23
Juni	-	23	-	27
Juli	-	14	-	28
Agustus	4	17	-	35
September	-	19	-	26
Oktober	5	20	-	27
November	-	11	-	35
Desember	3	17	-	31
2019				
2018	-	169	1	331

Sumber : Puskesmas Kecamatan Tahuna Barat

Tabel 4.23. Banyaknya Pencapaian KB di Kecamatan Tahuna Barat 2019

*Lanjutan*

Bulan	IMPL	MOP	MOW	Jumlah
[1]	[2]	[3]	[4]	[5]
Januari	5	-	-	40
Pebruari	9	-	7	52
Maret	8	-	-	48
April	9	-	-	47
Mei	11	-	5	50
Juni	13	-	-	63
Juli	18	-	-	64
Agustus	17	-	7	76
September	11	-	-	61
Oktober	21	-	-	68
November	23	-	8	80
Desember	22	-	-	70
2019				
2018	167	-	27	719

*Sumber : Puskesmas Kecamatan Tahuna Barat*

Tabel 4.24. Banyaknya Penduduk Menurut Agama yang Dianutnya di Kecamatan Tahuna Barat 2019

Kelurahan	Islam	Kristen	Katolik
[1]	[2]	[3]	[4]
1. Pananekeng	18	1 074	-
2. Angges	9	825	6
3. Mitung	11	833	5
4. Beha	4	807	-
5. Akembawi	37	1 381	-
6. Beha Baru	-	758	1
2019	79	5 678	12
2018	76	5 711	11

Sumber : Kantor –kantor Kelurahan di Kecamatan Tahuna Barat

Tabel 4.25. Banyaknya Penduduk Menurut Agama yang Dianutnya di Kecamatan Tahuna Barat 2019

*Lanjutan*

Kelurahan	Hindu	Budha	Jumlah
[1]	[2]	[3]	[4]
1. Pananekeng	0	-	1 092
2. Angges	-	-	840
3. Mitung	-	-	849
4. Beha	-	-	811
5. Akembawi	-	-	1 418
6. Beha Baru	-	-	759
2019	-	-	5 769
2018	-	-	5 799

*Sumber : Kantor –kantor Kelurahan di Kecamatan Tahuna Barat*

Tabel 4.26. Banyaknya Tempat Ibadah di Kecamatan Tahuna Barat 2019

Kelurahan	Masjid	Musholla	Gereja Kristen
[1]	[2]	[3]	[4]
1. Pananekeng	-	-	4
2. Angges	-	-	4
3. Mitung	-	-	2
4. Beha	-	-	3
5. Akembawi	1	-	4
6. Beha Baru	-	-	2
2019	1	-	19
2018	1	-	19
2017	1	-	20
2016	1	-	18
2015	1	-	18

Sumber : Kantor –kantor Kelurahan di Kecamatan Tahuna Barat

Tabel 4.27. Banyaknya Tempat Ibadah di Kecamatan Tahuna Barat 2019

*Lanjutan*

Kelurahan	Gereja Katholik	Pura	Vihara
[1]	[2]	[3]	[4]
1. Pananekeng	-	-	-
2. Angges	-	-	-
3. Mitung	-	-	-
4. Beha	-	-	-
5. Akembawi	-	-	-
6. Beha Baru	-	-	-
2019	-	-	-
2018	-	-	-
2017	-	-	-
2016	-	-	-
2015	-	-	-

*Sumber* : Kantor –kantor Kelurahan di Kecamatan Tahuna Barat

Tabel 4.28. Banyaknya Bangunan Rumah Berdasarkan Jenisnya di Kecamatan Tahuna Barat 2019

Kelurahan	Rumah Permanen	Rumah Semi Permanen	Rumah Non Permanen	Rumah Darurat
[1]	[2]	[3]	[4]	[5]
1. Pananekeng	15	200	45	37
2. Angges	41	200	30	7
3. Mitung	68	288	52	7
4. Beha	43	54	27	1
5. Akembawi	88	290	99	0
6. Beha Baru	25	129	49	0
2019	280	1 161	302	52
2018	192	1 162	182	89
2017	186	1 108	227	117
2016	179	996	273	149
2015	171	1 159	150	125

Sumber : Kantor –kantor Kelurahan di Kecamatan Tahuna Barat

Tabel 4.29. Keberadaan Fasilitas/Upaya Antisipasi/Mitigasi Bencana Alam Menurut Kelurahan di Kecamatan Tahuna Barat, 2019

Kelurahan	Sistem Peringatan Dini Bencana Alam	Sistem Peringatan Dini Khusus Tsunami	Perlengkapan Keselamatan
(1)	(2)	(3)	(4)
1. Pananekeng	Tidak Ada	Tidak Ada	Tidak Ada
2. Angges	Tidak Ada	Tidak Ada	Tidak Ada
3. Mitung	Tidak Ada	Tidak Ada	Tidak Ada
4. Beha	Tidak Ada	Tidak Ada	Tidak Ada
5. Akembawi	Tidak Ada	Tidak Ada	Tidak Ada
6. Beha Baru	Tidak Ada	Tidak Ada	Tidak Ada



Kelurahan	Rambu-rambu dan Jalur Evakuasi Bencana	Pembuatan, Perawatan, atau Normalisasi: Sungai, Kanal, Tanggul, Parit, Drainase, Waduk, Pantai, dll
(1)	(5)	(6)
1. Pananekeng	Tidak Ada	Tidak Ada
2. Angges	Tidak Ada	Ada
3. Mitung	Tidak Ada	Tidak Ada
4. Beha	Tidak Ada	Tidak Ada
5. Akembawi	Tidak Ada	Tidak Ada
6. Beha Baru	Tidak Ada	Tidak Ada

Sumber: BPS, Pendataan Potensi Desa (Podes) 2019

<https://sangihekab.bps.go.id>

<https://sangihekab.bps.go.id>

# 6 INDUSTRI, PERTAMBANGAN DAN ENERGI

*Industry, Mining and Energy*



## PERINDUSTRIAN DAN ENERGI

Menurut Departemen Perindustrian dan Perdagangan RI, industri dibedakan atas beberapa jenis, yaitu industri hasil pertanian dan kehutanan, serta industri logam, mesin dan kimia. Namun pada publikasi ini data tersebut belum tersedia.

Bab ini menyediakan data jumlah industri rumah tangga, jumlah pengguna listrik, banyaknya kelurahan berdasarkan sumber air minum, jenis bahan bakar, dan penggunaan fasilitas tempat buang air besar. Industri keramik atau gerabah yang ada di Kelurahan Akembawi adalah pembuatan tempat sagu yang berasal dari tanah liat. Sedangkan industri lainnya yang dimaksudkan di Kelurahan Angges adalah pembuat minyak kelapa secara tradisional.

Tabel 6.1. Banyaknya Usaha Industri Kecil dan Kerajinan Rumah Tangga di Kecamatan Tahuna Barat 2019

Kelurahan	Jenis Industri Kecil/Kerajinan Rumah Tangga			
	Kulit	Kayu	Logam Mulia	Kain/Tenun
[1]	[2]	[3]	[4]	[5]
1. Pananekeng	-	1	-	-
2. Angges	-	1	-	-
3. Mitung	-	11	-	-
4. Beha	-	-	-	-
5. Akembawi	-	-	-	-
6. Beha Baru	-	2	-	-
2019	-	15	-	-

Sumber : Kantor –kantor Kelurahan di Kecamatan Tahuna Barat

Lanjutan Tabel 6.1

Kelurahan	Jenis Industri Kecil/Kerajinan Rumah Tangga			
	Gerabah/ Keramik/Batu	Rotan/ Bambu	Makanan/ Minuman	Lainnya
[1]	[6]	[7]	[8]	[9]
1. Pananekeng	-	-	26	-
2. Angges	-	-	20	1 <sup>1</sup>
3. Mitung	-	-	30	-
4. Beha	-	-	10	-
5. Akembawi	8	-	33	-
6. Beha Baru	-	-	45	-
2019	8	-	164	1

<sup>1</sup>Minyak Kelapa

Sumber : Kantor –kantor Kelurahan di Kecamatan Tahuna Barat

Tabel 6.2. Banyaknya Keluarga Menurut Kelurahan dan Jenis Pengguna Listrik di Kecamatan Tahuna Barat, 2019

Kelurahan	Pengguna Listrik			Bukan Pengguna Listrik
	PLN	Non PLN	Jumlah	
(1)	(2)	(3)	(4)	(5)
1. Pananekeng	404	-	404	-
2. Angges	279	-	279	-
3. Mitung	269	-	269	-
4. Beha	254	-	254	-
5. Akembawi	422	-	422	-
6. Beha Baru	196	-	196	25
Tahuna Barat	1 824	-	1 824	25

Sumber : BPS, *Pendataan Potensi Desa (Podes) 2019*



Tabel 6.3. Banyaknya Kelurahan Menurut Keberadaan Penerangan Jalan Utama Kelurahan di Kecamatan Tahuna Barat, 2014, 2018, dan 2019

<b>Penerangan Jalan Utama</b>	<b>2014</b>	<b>2018</b>	<b>2019</b>
(1)	(2)	(3)	(4)
<b>Sumber Penerangan Jalan Utama</b>			
Listrik Pemerintah	4	3	5
Listrik Non Pemerintah	-	2	1
Non Listrik	2	1	-

Sumber : BPS, Pendataan Potensi Desa (Podes) 2014,2018, dan 2019

Tabel 6.4. Banyaknya Kelurahan Menurut Jenis Bahan Bakar untuk Memasak yang Digunakan Oleh Sebagian Besar Keluarga di Kecamatan Tahuna Barat, 2014, 2018, dan 2019

Jenis Bahan Bakar	2014	2018	2019
(1)	(2)	(3)	(4)
Gas Kota	-	-	-
LPG 3 Kg	-	-	-
LPG lebih dari 3 Kg	-	-	-
Minyak Tanah	3	3	6
Kayu Bakar	3	3	-
Lainnya	-	-	-

Sumber : BPS, *Pendataan Potensi Desa (Podes) 2014, 2018, dan 2019*

PERINDUSTRIAN DAN ENERGI

Tabel 6.5. Banyaknya Kelurahan Menurut Sumber Air Minum Sebagian Besar Keluarga di Kecamatan Tahuna Barat, 2014, 2018, dan 2019

<b>Sumber Air Minum</b>	<b>2014</b>	<b>2018</b>	<b>2019</b>
(1)	(2)	(3)	(4)
Air Kemasan Bermerk	-	-	-
Air Isi Ulang	-	-	-
Ledeng Dengan Meteran	5	3	4
Ledeng Tanpa Meteran	-	-	-
Sumur Bor atau Pompa	-	-	-
Sumur	-	-	-
Mata Air	1	3	2
Sungai/Danau/Kolam/ Waduk/Situ/ Embung/Bendungan	-	-	-
Air Hujan	-	-	-
Lainnya	-	-	-

Sumber : BPS, Pendataan Potensi Desa (Podes) 2014,2018, dan 2019

Tabel 6.6. Banyaknya Kelurahan Menurut Penggunaan Fasilitas Tempat Buang Air Besar Sebagian Besar Keluarga di Kecamatan Tahuna Barat, 2014, 2018, dan 2019

Fasilitas Tempat Buang Air Besar	2014	2018	2019
(1)	(2)	(3)	(4)
<b>Jamban</b>			
Sendiri	6	6	6
Bersama	-	-	0
Umum	-	-	0
<b>Bukan Jamban</b>	0	-	-

Sumber : BPS, *Pendataan Potensi Desa (Podes) 2014, 2018, dan 2019*

# 7 PERDAGANGAN

*Trade*



## PERDAGANGAN

Kecamatan Tahuna Barat sampai dengan tahun 2019 telah memiliki 1 (satu) buah pasar tanpa bangunan yang terletak di Kelurahan Akembawi. Bangunan untuk kegiatan usaha perdagangan yang ada di Kecamatan Tahuna Barat pada tahun 2019 adalah toko/warung kelontong sebanyak 82 unit, sama dengan jumlah toko/warung kelontong pada tahun sebelumnya. Banyaknya warung/kios di masing-masingkelurahan dapat dilihat pada Tabel 7.1.

Tabel 7.1. Banyaknya Pasar, Toko, Warung dan Los Di Kecamatan Tahuna Barat 2019

Kelurahan	Pasar		Toko/Warung Kelontong	Warung/Kedai Makanan
	Bangunan	Tanpa Bangunan		
[1]	[2]	[3]	[4]	[5]
Panankeng	-	-	18	4
Angges	-	-	17	3
Mitung	-	-	12	3
Beha	-	-	8	5
Akembawi	-	1	12	4
Beha Baru	-	-	15	1
2019	-	-	82	20
2018	-	1	82	-
2017	1	1	93	-
2016	1	1	90	-
2015	1	1	69	-

Sumber : Kantor –kantor Kelurahan di Kecamatan Tahuna Barat

Tabel 7.2. Banyaknya Hotel/Penginapan, Asrama/Kost dan Restoran/Rumah Makan Di Kecamatan Tahuna Barat 2019

Kelurahan	Hotel/ Penginapan	Asrama/ Kost	Restoran/ Rumah Makan
[1]	[2]	[3]	[4]
1. Pananekeng	-	-	-
2. Angges	-	-	-
3. Mitung	-	-	-
4. Beha	-	-	-
5. Akembawi	-	-	-
6. Beha Baru	-	-	-
2019	-	-	-
2018	-	-	6
2017	-	-	8
2016	-	-	3
2015	-	-	1

Sumber : Kantor –kantor Kelurahan di Kecamatan Tahuna Barat







# 8

## TRANSPORTASI, KOMUNIKASI dan PARIWISATA

*Transportation, Communication and Tourism*



WORLD  
TOURISM  
DAY

## **TRANSPORTASI DAN KOMUNIKASI**

Jalan merupakan prasarana angkutan darat yang penting untuk memperlancar kegiatan perekonomian. Tersedianya jalan yang berkualitas sangat mendukung usaha pembangunan khususnya untuk memudahkan mobilitas penduduk dan memperlancar lalu lintas barang dari satu daerah ke daerah lain.

Keadaan jalan dan panjang jalan menurut lapisan permukaan dan jenis jalan dapat dilihat pada Tabel 8.1 dan Tabel 8.2. Untuk memenuhi transportasi darat dan laut di Kecamatan Tahuna Barat tersedia jenis kendaraan angkutan darat yaitu mobil penumpang, sepeda motor, sepeda, perahu motor tempel dan sampan/perahu.

Sedangkan untuk jumlah menara dan operator telepon ada di Tabel 8.5.

Tabel 8.1. Keadaan Jalan Menurut Lapisan Permukaan dan Jenis Jalan di Kecamatan Tahuna Barat 2019

(m)

Kelurahan	Jalan Nasional			Jalan Kabupaten		
	Aspal	Kerikil	Tanah	Aspal	Kerikil	Tanah
[1]	[2]	[3]	[4]	[5]	[6]	[7]
1. Pananekeng	600	-	-	-	-	-
2. Angges	1100	-	-	-	-	-
3. Mitung	1450	-	-	-	-	-
4. Beha	1300	-	-	-	-	-
5. Akembawi	2850	-	-	-	-	-
6. Beha Baru	-	-	-	-	-	-
2019	7300	-	-	-	-	-

Sumber : Kantor Camat Tahuna Barat

Lanjutan ( m )			
Kelurahan	Jalan Desa/Kelurahan		
	Aspal	Kerikil	Tanah
[1]	[2]	[3]	[4]
1. Pananekeng	1250	-	-
2. Angges	1100	-	-
3. Mitung	1050	-	-
4. Beha	300	-	-
5. Akembawi	800	-	-
6. Beha Baru	800	-	-
2019	5300	-	-

*Sumber : Kantor Camat Tahuna Barat*

Tabel 8.2. Keadaan Jalan Menurut Permukaan dan Jenis Jalan di Kecamatan Tahuna Barat 2019

(m)

Kelurahan	Jalan Nasional			Jalan Kabupaten		
	Baik	Sedang	Rusak	Baik	Sedang	Rusak
[1]	[2]	[3]	[4]	[5]	[6]	[7]
1. Pananekeng	600	-	-	-	-	-
2. Angges	1100	-	-	-	-	-
3. Mitung	1450	-	-	-	-	-
4. Beha	1300	-	-	-	-	-
5. Akembawi	2850	-	-	-	-	-
6. Beha Baru	-	-	-	-	-	-
2019	7300	-	-	-	-	-

Sumber : Kantor Camat Tahuna Barat

Lanjutan (m)			
Kelurahan	Jalan Desa/Kelurahan		
	Baik	Sedang	Rusak
[1]	[2]	[3]	[4]
1. Pananekeng	1250	-	-
2. Angges	1100	-	-
3. Mitung	1050	-	-
4. Beha	300	-	-
5. Akembawi	800	-	-
6. Beha Baru	800	-	-
2019	5300	-	-

Sumber : Kantor Camat Tahuna Barat



Tabel 8.3. Panjang dan Jumlah Jembatan Menurut Konstruksidi Kecamatan Tahuna Barat 2019

Kelurahan	Panjang (m)	Jenis Konstruksi	
		Beton	Rangka Beton
[1]	[2]	[3]	[4]
1. Pananekeng	-	-	-
2. Angges	17	2	-
3. Mitung	6	1	1
4. Beha	10	1	-
5. Akembawi	8	1	-
6. Beha Baru	10	1	-
2019	51	6	1

Sumber : Kantor Camat Tahuna Barat

Lanjutan			
Kelurahan	Jenis Konstruksi		
	Kayu	Penyeberangan	Lainnya
[1]	[2]	[3]	[4]
1. Pananekeng	-	-	-
2. Angges	-	-	-
3. Mitung	-	-	-
4. Beha	-	-	-
5. Akembawi	-	-	-
6. Beha Baru	-	-	-
2019	-	-	-

*Sumber : Kantor Camat Tahuna Barat*

Tabel 8.4. Banyaknya Kendaraan Bermotor dan Tidak Bermotor Menurut Jenisnya di Kecamatan Tahuna Barat 2019

Kelurahan	Truk	Bus	Mobil Penumpang	Sepeda Motor
[1]	[2]	[3]	[4]	[5]
1. Pananekeng	7	-	9	65
2. Angges	3	-	9	53
3. Mitung	2	-	9	13
4. Beha	1	-	5	31
5. Akembawi	3	-	5	37
6. Beha Baru	-	-	8	35
2019	16	-	45	234

Sumber : Kantor-kantor Kelurahan di Kecamatan Tahuna Barat

Lanjutan				
Kelurahan	Sepeda	Perahu Motor Tempel	Sampan/ Perahu	Gerobak
[1]	[2]	[3]	[4]	[5]
1. Pananekeng	18	3	20	21
2. Angges	10	8	10	-
3. Mitung	15	20	25	15
4. Beha	5	16	20	1
5. Akembawi	25	21	-	1
6. Beha Baru	9	-	2	-
Jumlah	82	68	77	38

*Sumber : Kantor-kantor Kelurahan di Kecamatan Tahuna Barat*

Tabel 8.5. Jumlah Menara dan Operator Layanan Komunikasi Telepon Seluler Serta Kondisi Sinyal Telepon Seluler Menurut Kelurahan di Kecamatan Tahuna Barat, 2019

Kelurahan	Jumlah Menara Telepon Seluler (BTS)	Jumlah Operator Layanan Komunikasi Telepon Seluler Yang Menjangkau di Kelurahan	Kondisi Sinyal Telepon Seluler di Sebagian Besar Wilayah Kelurahan
(1)	(2)	(3)	(4)
1. Pananekeng	0	1	Sinyal Kuat
2. Angges	1	2	Sinyal Kuat
3. Mitung	1	1	Sinyal Kuat
4. Beha	0	1	Sinyal Kuat
5. Akembawi	0	1	Sinyal Kuat
6. Beha Baru	0	1	Sinyal Lemah
<b>Kecamatan Tahuna Barat</b>	<b>2</b>	<b>2</b>	<b>Sinyal Kuat</b>

Sumber: BPS, Pendataan Potensi Desa (Podes) 2019

Tabel : 8.6.

Lokasi Obyek Wisata  
di Kecamatan Tahuna Barat  
2019

Kelurahan	Lokasi	Obyek
[1]	[2]	[3]
1. Beha	Pantai Kolongan	Wisata Bahari

Sumber : Kantor Camat Tahuna Barat



# 9

## KEUANGAN DAN HARGA

*Finance and Price*





Tabel: 9.1.

Target dan Realisasi PBB  
di Kecamatan Tahuna Barat  
2019

Kelurahan	Target	Realisasi	Sisa	Persentase (%)
[1]	[2]	[3]	[4]	[5]
1. Pananekeng	13 090 528	13 090 528	-	100
2. Angges	12 491 724	12 491 724	-	100
3. Mitung	13 300 335	13 300 335	-	100
4. Beha	8 166 048	8 166 048	-	100
5. Akembawi	7 540 553	7 540 553	-	100
6. Beha Baru	7 440 350	7 440 350	-	100
2019	62 029 538	62 029 538	-	100

Sumber : Kantor-kantor Kelurahan di Kecamatan Tahuna Barat

Tabel: 9.2. Banyaknya Koperasi Menurut Jenisnya  
di Kecamatan Tahuna Barat  
2019

Kelurahan	Karyawan	Angkutan Darat	Pasar	Serba Usaha	Sekolah
[1]	[2]	[3]	[4]	[5]	[6]
1. Pananekeng	-	-	-	-	-
2. Angges	-	-	-	-	-
3. Mitung	-	-	-	-	-
4. Beha	-	-	-	-	-
5. Akembawi	-	-	-	-	-
6. Beha Baru	-	-	-	-	-
2019	-	-	-	-	-
2018	-	-	-	-	-
2017	-	-	-	-	-
2016	-	-	-	-	-
2015	-	-	-	-	-

Sumber : Kantor-kantor Kelurahan di Kecamatan Tahuna Barat

Lanjutan

Kelurahan	Koperasi				
	Karyawan	Angkutan Darat	Pasar	Serba Usaha	Sekolah
[1]	[2]	[3]	[4]	[5]	[6]
1. Pananekeng	-	-	-	-	-
2. Angges	-	-	-	-	-
3. Mitung	-	-	-	-	-
4. Beha	-	-	-	-	-
5. Akembawi	-	-	-	-	-
6. Beha Baru	-	-	-	-	-
2019	-	-	-	-	-
2018	-	-	-	1	-
2017	-	-	-	-	-
2016	-	-	-	-	-
2015	-	-	-	-	-

Sumber : Kantor-kantor Kelurahan di Kecamatan Tahuna Barat

Tabel : 9.3. Harga Rata-rata Sembilan Bahan Pokok di Kecamatan Tahuna Barat 2019

Bulan	Beras (kg)	Ikan Asin (kg)	Minyak Goreng (liter)	Gula Pasir (kg)	Garam (bks kecil)
[1]	[2]	[3]	[4]	[5]	[6]
Januari	13 000	50 000	12 250	12 000	2 000
Pebruari	13 000	50 000	12 250	12 000	2 000
Maret	13 000	50 000	12 250	12 000	2 000
April	13 000	50 000	12 250	12 000	2 000
Mei	13 000	50 000	12 250	12 500	2 000
Juni	13 000	50 000	12 250	14 000	2 000
Juli	13 000	50 000	12 250	14 000	2 000
Agustus	13 000	50 000	12 250	14 000	2 000
September	13 000	50 000	12 250	14 000	2 000
Oktober	13 000	50 000	12 250	14 000	2 000
November	13 000	50 000	12 250	14 500	2 000
Desember	13 000	50 000	12 250	14 500	2 000

Sumber : Kantor-kantor Kelurahan di Kecamatan Tahuna Barat

Tabel : 9.3. Harga Rata-rata Sembilan Bahan Pokok  
di Kecamatan Tahuna Barat  
2019

Lanjutan

Bulan	Minyak Tanah (liter)	Sabun (batang)	Teteron* (m <sup>2</sup> )	Batik* (m <sup>2</sup> )
[1]	[2]	[3]	[4]	[5]
Januari	3 500	3 500	22 000	40 000
Pebruari	3 500	3 500	22 000	40 000
Maret	3 500	3 500	22 000	40 000
April	3 500	3 500	22 000	40 000
Mei	3 500	3 500	22 000	40 000
Juni	3 500	3 500	22 000	40 000
Juli	3 500	3 500	22 000	40 000
Agustus	3 500	3 500	22 000	40 000
September	3 500	3500	22 000	40 000
Oktober	3 500	3 500	22 000	40 000
November	3 500	3 500	22 000	40 000
Desember	3 500	3 500	22 000	40 000

Sumber : Kantor Kecamatan Tahuna Barat

\* Batik dan Teteron dijual di Pasar yang ada di Kecamatan Tahuna



Sensus  
Penduduk  
2020

# DATA

## MENCERDASKAN BANGSA

— *Enlighten The Nation* —



**BADAN PUSAT STATISTIK**  
**KABUPATEN KEPULAUAN SANGIHE**  
*Statistics of Kepulauan Sangihe Regency*  
JL. Baru, Tona I, Tahuna Timur 95815  
Telp./Fax: (0432) 24547, email : [bps7103@bps.go.id](mailto:bps7103@bps.go.id)  
Website : [sangihekab.bps.go.id](http://sangihekab.bps.go.id)

