

Katalog BPS No. 1101002.3604.190

STATISTIK DAERAH KECAMATAN MANCAK 2015



**BADAN PUSAT STATISTIK
KABUPATEN SERANG**

**STATISTIK DAERAH
KECAMATAN MANCAK
2015**

<http://serangkab.bps.go.id>

STATISTIK DAERAH KECAMATAN MANCAK 2015

Katalog BPS : 1101002.3604.190

Ukuran Buku : 17,6 cm x 25 cm

Jumlah Halaman : 20 Halaman + vi

Naskah :

Koordinator Statistik Kecamatan Mancak

Gambar Kulit :

Koordinator Statistik Kecamatan Mancak

Diterbitkan oleh :

Badan Pusat Statistik Kabupaten Serang

Boleh dikutip dengan menyebut sumbernya

Keterangan Gambar Kulit :

-Kantor Kecamatan Mancak

-Melinjo

-Emping Melinjo

-Persawahan di Cikedung

-Pengusaha Emping Melinjo di Kecamatan Mancak

Sumber Gambar Kulit :

Dokumentasi KSK Mancak



KATA PENGANTAR KEPALA BPS KABUPATEN SERANG

Alhamdulillah, puji dan syukur kami panjatkan kehadirat Allah SWT atas terbitnya publikasi “Statistik Daerah Kecamatan Mancak 2015”. Publikasi Statistik Daerah Kecamatan Mancak 2015 diterbitkan untuk melengkapi beberapa publikasi statistik yang sudah terbit secara rutin setiap tahun. Berbeda dengan publikasi sejenis yang sudah ada, data yang ditampilkan pada publikasi ini sebagian besar merupakan data primer yang dihasilkan BPS Kabupaten Serang.

Publikasi ini berisi berbagai data dan informasi terkait dengan hasil pembangunan pada berbagai sektor di wilayah Kecamatan Mancak. Data dan informasi dalam publikasi ini juga diharapkan dapat digunakan sebagai bahan kajian, perencanaan, dan evaluasi terhadap berbagai program pembangunan di Kecamatan Mancak.

Penghargaan dan terimakasih disampaikan kepada semua pihak yang telah membantu hingga terbitnya publikasi ini. Kepada para pengguna diharapkan saran dan kritik yang bersifat konstruktif demi penyempurnaan publikasi ini pada masa yang akan datang.

Serang, Oktober 2015
Kepala BPS Kabupaten Serang,

Ir. Indra Warman
NIP. 19631019 199003 1 001



KATA PENGANTAR KSK KECAMATAN MANCAK

Publikasi Statistik Daerah Kecamatan Mancak 2015 diterbitkan untuk melengkapi Kecamatan Dalam Angka yang sudah rutin diterbitkan tiap tahun. Berbeda dengan publikasi Kecamatan Dalam Angka (KDA) yang menitikberatkan pada tabel dan grafik, publikasi Statistik Daerah Kecamatan Mancak 2015 banyak menampilkan ulasan dan analisa dari angka yang ada serta situasi tentang wilayah.

Materi yang disajikan pada Statistik Daerah Kecamatan Mancak 2015 berisi berbagai informasi/indikator yang terkait dengan hasil pembangunan dari berbagai sektor dan diharapkan dapat digunakan untuk bahan kajian, perencanaan, dan evaluasi berbagai macam program yang telah dijalankan.

Akhirnya kami sampaikan terima kasih dan penghargaan sebesar-besarnya kepada semua pihak yang telah membantu sehingga penerbitan publikasi ini dapat terlaksana. Kritik dan saran sangat kami hargai guna penyempurnaan publikasi dimasa mendatang.

Serang, Oktober 2015
KSK Kecamatan Mancak,

KARTIKA SARI, S.Si.
NIP. 19900226 201403 2 004

DAFTAR ISI

1. Geografi	1
2. Pemerintahan.....	2
3. Penduduk.....	3
4. Pendidikan.....	4
5. Kesehatan.....	5
6. Pertanian.....	6
7. Sosial.....	7
8. Industri dan Perdagangan.....	8
9. Perbandingan Antar Kecamatan.....	9

<http://serangkab.bps.go.id>

“Luas Wilayah dan Letak Geografis Kecamatan Mancak”

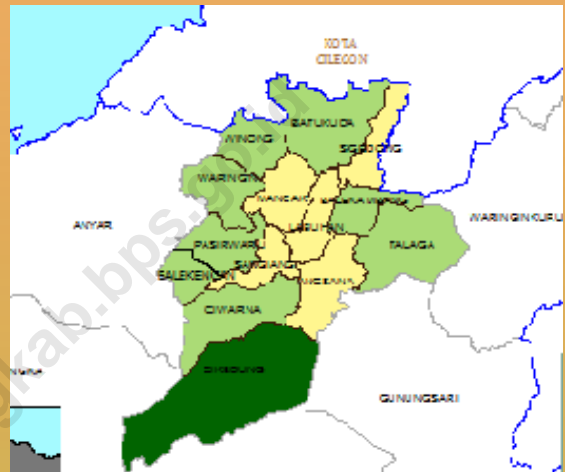
Kecamatan Mancak secara geografis terletak di bagian Barat Kabupaten Serang dan berjarak kurang dari 30 km dari ibukota Kabupaten Serang. Batas wilayah Kecamatan Mancak adalah sebelah Utara berbatasan dengan Kota Cilegon, sebelah Selatan berbatasan dengan Kecamatan Cinangka dan Padarincang, sebelah Timur berbatasan dengan Kecamatan Gunung Sari dan Waringin Kurung, dan sebelah Barat berbatasan dengan Kecamatan Anyar.

Bentuk topografi wilayah Kecamatan Mancak sebagian besar adalah kawasan lereng, 3 desa merupakan daerah lembah dan 1 desa dataran.

Kecamatan Mancak terdiri dari 14 desa, yaitu Desa Cikedung, Desa Ciwarna, Desa Angsana, Desa Talaga, Desa Balekambang, Desa Labuhan, Desa Sangiang, Desa Pasirwaru, Desa Waringin, Desa Mancak, Desa Sigedong, Desa Batukuda, Desa Winong, dan Desa Balekencana.

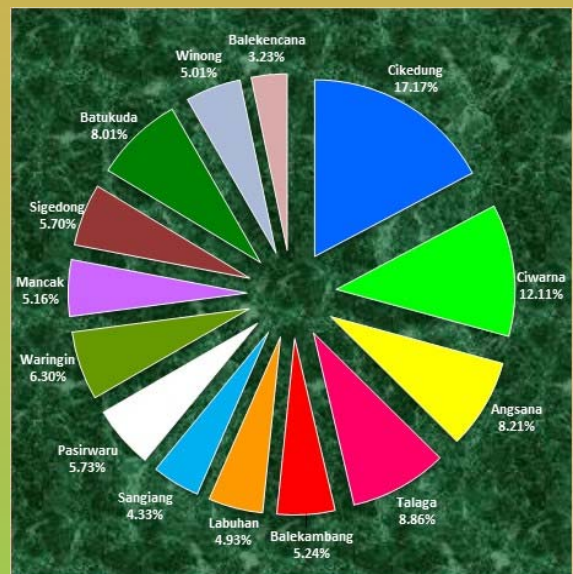
Kecamatan Mancak mempunyai luas wilayah sebesar 104,20 km² dan menempati peringkat ke-2 setelah Kecamatan Cinangka. Desa Cikedung merupakan desa terluas di Kecamatan Mancak dengan luas wilayah sebesar 17.89 km², sedangkan Desa Balekencana adalah desa terkecil di Kecamatan Mancak dengan luas wilayah sebesar 3.37 km².

Peta Wilayah Kecamatan Mancak



Sumber : BPS Provinsi Banten

Luas Wilayah Menurut Desa/Kelurahan Tahun 2014



Sumber : Kecamatan Mancak Dalam Angka 2015

2

PEMERINTAHAN

“Statistik Pemerintahan dan Jumlah RT/RW di Kecamatan Mancak Tahun 2014”



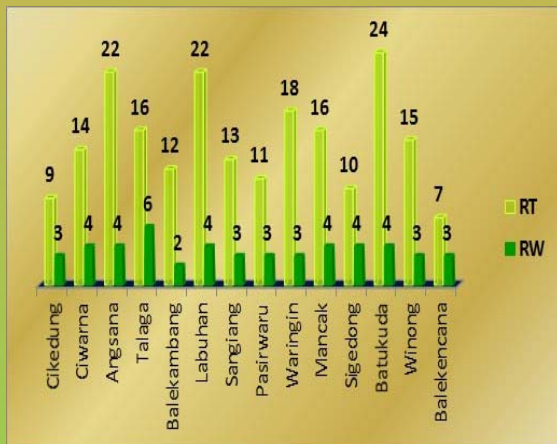
Statistik Pemerintahan Kecamatan Mancak

Uraian	2013	2014
Desa	14	14
Status Perdesaan dan Perkotaan		
-Perdesaan	13	13
-Perkotaan	1	1
Jumlah Pegawai Kecamatan dan Desa Menurut Status Kepegawaian		
PNS	30	30
Tenaga Honorer	2	2
Tenaga Kerja Sukarela	128	142
Jumlah Pegawai Kecamatan dan Desa Menurut Tingkat Pendidikan		
≤ SLTP	114	112
SLTA	31	46
Akademi/PT	14	16

Kecamatan Mancak merupakan salah satu kecamatan yang ada di Kabupaten Serang. Secara administrasi, Kecamatan Mancak terdiri dari 14 desa di mana satu desa berstatus perkotaan, yaitu Desa Labuhan dan desa yang lainnya berstatus perdesaan.

Pada tahun 2014, jumlah pegawai kecamatan/desa di Kecamatan Mancak tidak berbeda jauh dengan tahun sebelumnya, yaitu sebanyak 174 orang. Menurut status kepegawaian, pegawai kecamatan/desa tahun 2014 di Kecamatan Mancak, terdiri dari 30 PNS, 2 tenaga honorer, dan 142 tenaga kerja sukarela. Selanjutnya, menurut tingkat pendidikan, pegawai kecamatan/desa di Kecamatan Mancak terdiri dari 112 orang lulusan ≤ SLTP, 46 orang lulusan SLTA, dan 16 orang lulusan akademi/Perguruan Tinggi.

Banyaknya RT/RW Menurut Desa/Kelurahan Tahun 2014



Rukun Warga (RW) dan Rukun Tetangga (RT) merupakan bentuk partisipasi masyarakat dalam mendukung pelaksanaan pemerintahan di desa/kelurahan. Pembentukan RW dan RT melalui musyawarah masyarakat setempat yang bertujuan untuk mempermudah koordinasi antar warga. Jumlah RW di Kecamatan Mancak ada 50 dengan jumlah RW terbanyak di Desa Talaga, sedangkan jumlah RT di Kecamatan Mancak ada 209 dengan jumlah RT terbanyak di Desa Batukuda.

Sumber : Kecamatan Mancak Dalam Angka 2015

PENDUDUK

“Indikator Kependudukan Kecamatan Mancak dan Kabupaten Serang Tahun 2014”

3

Berdasarkan hasil proyeksi penduduk menunjukkan bahwa jumlah penduduk Kecamatan Mancak tahun 2014 mengalami peningkatan dibandingkan tahun sebelumnya, yaitu sebanyak 45.129 jiwa yang terdiri dari penduduk laki-laki sebanyak 23.391 jiwa dan penduduk perempuan sebanyak 21.738 jiwa. Rasio jenis kelamin sebesar 108 yang berarti bahwa tiap 100 penduduk perempuan terdapat 108 penduduk laki-laki. Persentase penduduk Kecamatan Mancak pada tahun 2014 adalah 3,08 persen dari total penduduk Kabupaten Serang.

Rasio Ketergantungan (*Dependency Ratio*) merupakan ukuran kasar untuk menggambarkan tingkat ketergantungan penduduk dengan usia tidak produktif (usia 0 sampai dengan 14 tahun dan 65 tahun ke atas) yang menjadi beban penduduk usia produktif (usia 15 tahun sampai dengan 64 tahun). Pada tahun 2014 dapat dilihat bahwa penduduk usia produktif sejumlah 29.100 dan usia tidak produktif sejumlah 16.029. Dengan demikian, rasio Ketergantungan (*Dependency Ratio*) sebesar 55 yang artinya bahwa setiap 100 penduduk usia produktif akan menanggung 55 penduduk usia tidak produktif.

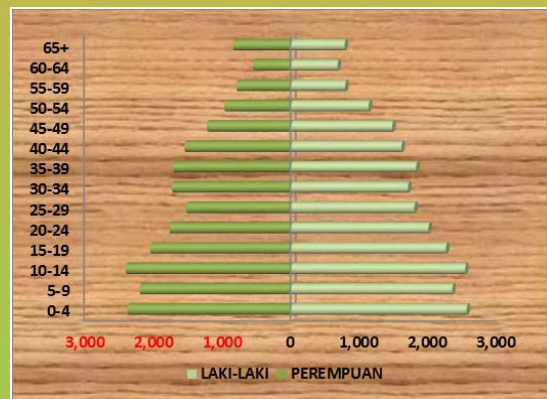
Usia	Jumlah
0-14 tahun	14.411
15-64 tahun	29.100
65+	1.618

Indikator Kependudukan Kecamatan Mancak dan Kabupaten Serang

Uraian	2013	2014
Kecamatan Mancak		
Penduduk	44.947	45.129
-Laki-laki	23.966	23.391
-Perempuan	20.981	21.738
Rasio Jenis Kelamin	114	108
Kepadatan Penduduk	431	433
Kabupaten Serang		
Penduduk	1.450.894	1.463.094
-Laki-laki	736.297	742.298
-Perempuan	714.957	720.796
Rasio Jenis Kelamin	103	103
Kepadatan Penduduk	971	997

Sumber : Kecamatan Mancak Dalam Angka 2015

Piramida Penduduk Kecamatan Mancak Tahun 2014



Sumber : Kecamatan Mancak Dalam Angka 2015

4

PENDIDIKAN

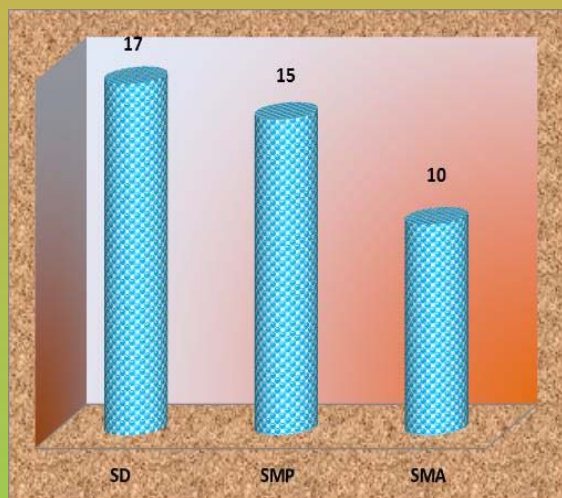
“Statistik Pendidikan dan Rasio Murid-Guru di Kecamatan Mancak Tahun 2014”

Statistik Pendidikan Kecamatan Mancak

Uraian	2014
Dinas Pendidikan	
PAUD/TK	37
SD	28
SMP	5
SMA	1
Kementerian Agama	
MI	3
MTs	7
MA	2
KUA Kecamatan Mancak	
Pesantren	12
Majelis Ta'lim	101

Sumber : Kecamatan Mancak Dalam Angka 2015

Rasio Murid-Guru di Kecamatan Mancak Tahun 2014



Sumber : Kecamatan Mancak Dalam Angka 2015

Pendidikan salah satu faktor penting untuk meningkatkan sumber daya manusia. Oleh karena itu, ketersediaan sarana dan prasarana pendidikan sangatlah penting. Di Kecamatan Mancak sendiri sudah tersedia sarana pendidikan yang terdiri dari PAUD/TK, SD, MI, SMP, MTs, SMA, MA, pesantren, dan majelis ta'lim. Namun demikian, sarana dan prasarana pendidikan harus selalu ditingkatkan supaya tingkat pendidikan juga semakin meningkat.

Pada tahun 2014, di Kecamatan Mancak untuk sarana pendidikan yang berada di bawah pengawasan Dinas Pendidikan yaitu terdapat 37 PAUD/TK, 28 Sekolah Dasar, 5 SMP, dan 1 SMA. Selanjutnya, sarana pendidikan yang berada di bawah pengawasan Kementerian Agama adalah 3 MI, & MTs, dan 2 MA. Terdapat pula 12 pesantren baik pesantren salafi maupun modern serta lembaga pendidikan dan majelis ta'lim sebanyak 101.

Salah satu indikator yang dapat menggambarkan kualitas pendidikan adalah rasio murid-guru, yaitu rasio yang menggambarkan beban seorang guru dalam mengajar sekelompok murid. Di Kecamatan Mancak rasio murid-guru untuk tingkat SD sebesar 17, SMP sebesar 15, dan SMA sebesar 10 sehingga ketiga jenjang pendidikan tersebut masih berlangsung optimal.

KESEHATAN

“Statistik Kesehatan dan Persentase Jumlah Kelahiran Tiap Desa di Kecamatan Mancak Tahun 2014”

5

Kesehatan merupakan salah satu kebutuhan mendasar manusia. Kesehatan adalah keadaan sejahtera dari badan, jiwa, dan sosial yang memungkinkan setiap orang hidup produktif secara sosial dan ekonomis. Dalam rangka mengupayakan kesehatan baik pemerintah maupun swasta berusaha untuk memelihara dan meningkatkan kesehatan yaitu dengan membangun beberapa fasilitas kesehatan, dan menyediakan tenaga kesehatan yang diharapkan dapat memudahkan masyarakat di Kecamatan Mancak untuk mendapatkan pelayanan kesehatan secara baik, cepat dan murah. Namun demikian, sarana dan pelayanan kesehatan harus selalu ditingkatkan.

Pada tahun 2014, di Kecamatan Mancak, terdapat fasilitas kesehatan yang meliputi 1 puskesmas non rawat inap, 3 puskesmas pembantu, 69 posyandu, 1 pos kesehatan desa (poskesdes), dan 1 pos persalinan desa (polindes). Adapun tenaga kesehatan yang bertugas menangani masalah kesehatan, yaitu 2 dokter, 22 bidan, 6 perawat, 63 dukun bayi bermitra, dan 7 tenaga kesehatan lainnya.

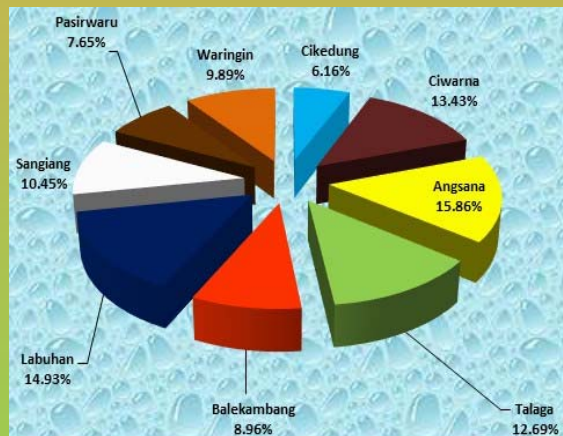
Adapun persentase tingkat kelahiran tertinggi di Desa Angsana, yaitu sebesar 15,86 % dan persentase tingkat kelahiran terendah di Desa Cikedung, yaitu sebesar 6,16 %.

Statistik Kesehatan Kecamatan Mancak

Uraian	2014
Fasilitas Kesehatan	
Puskesmas	
-Rawat Inap	-
-Non Rawat Inap	1
Puskesmas Pembantu	3
Posyandu	69
Poskesdes	1
Polindes	1
Tenaga Kesehatan	
Dokter	2
Bidan	22
Perawat	6
Dukun Bayi Bermitra	63
Tenaga Kesehatan Lainnya	7

Sumber : Kecamatan Mancak Dalam Angka 2015

Persentase Jumlah Kelahiran Tiap Desa di Kecamatan Mancak Tahun 2014



Sumber : Kecamatan Mancak Dalam Angka 2015

6

PERTANIAN

“Luas Lahan dan Statistik Tanaman Pangan di Kecamatan Mancak Tahun 2014”

Luas Lahan Kecamatan Mancak Tahun 2014



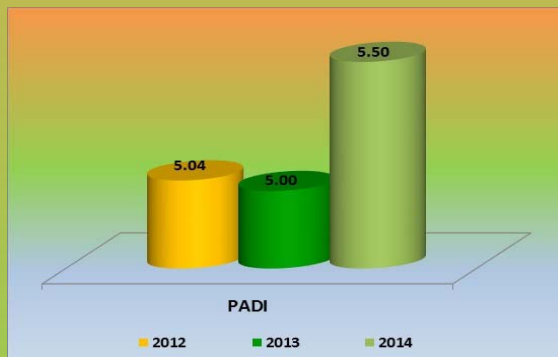
Sumber : Kecamatan Mancak Dalam Angka 2015

Statistik Tanaman Pangan Kecamatan Mancak Tahun 2012-2014

Uraian	Luas Panen (Ha)			Produksi (Ton)		
	2012	2013	2014	2012	2013	2014
Padi	1075	1000	1280	5419	5000	7040

Sumber : Kecamatan Mancak Dalam Angka 2015

Produktivitas Tanaman Pangan Kecamatan Mancak Tahun 2012-2014



Sumber : Kecamatan Mancak Dalam Angka 2015

Salah satu pendukung berjalannya roda perekonomian di Kecamatan Mancak adalah sektor pertanian. Data yang tercatat pada Dinas Pertanian Kabupaten Serang, luas lahan Kecamatan Mancak meliputi lahan pertanian sawah seluas 1.196 ha, lahan pertanian bukan sawah seluas 5.599,5 ha, dan lahan bukan pertanian 3.624,5 ha. Dengan demikian, jumlah seluruh lahan di Kecamatan Mancak seluas 10.420 ha.

Berdasarkan data yang tercatat pada Dinas Pertanian Kabupaten Serang, tanaman pangan yang paling banyak dihasilkan di Kecamatan Mancak adalah padi. Pada tahun 2014 hasil produksi padi mengalami kenaikan sebesar 2040 ton dikarenakan luas panen mengalami kenaikan sebesar 280 ha dibandingkan dengan tahun 2013. Hal tersebut berbeda dengan kondisi tahun 2013, di mana pada tahun 2013 hasil produksi padi mengalami penurunan sebesar 419 ton dikarenakan luas panen mengalami penurunan sebesar 75 ha dibandingkan dengan tahun 2012.

Pada tahun 2014 produktivitas tanaman padi mengalami kenaikan sebesar 0,5 ton/ha, berbeda dengan kondisi tahun 2013 di mana produktivitas padi mengalami penurunan sebesar 0,04 ton/ha dibandingkan dengan tahun sebelumnya.

“Statistik Sosial dan Jumlah Keluarga Menurut Tahapan Keluarga Sejahtera di Kecamatan Mancak Tahun 2014”

Pada hakekatnya manusia adalah makhluk sosial yang membutuhkan peran orang lain. Oleh karena itu, manusia membutuhkan sarana sosial sebagai salah satu penunjangnya. Salah satu sarana sosial yang penting adalah tempat peribadatan. Mayoritas penduduk Kecamatan Mancak memeluk agama islam, sehingga banyak dibangun masjid dan mushola/langgar sebagai tempat peribadatan. Di seluruh desa di Kecamatan Mancak sudah terdapat masjid dan mushola/langgar. Secara keseluruhan pada tahun 2014 terdapat 117 masjid, 168 mushola, dan 44 langgar . Jumlah masjid mengalami kenaikan sebanyak 11 masjid dan jumlah mushola naik sebanyak 17 mushola dibandingkan dengan tahun 2013.

Pada tahun 2014, di Kecamatan Mancak terjadi gangguan keamanan dan ketertiban masyarakat, yaitu 2 kasus pencurian dengan kekerasan, 9 kasus pencurian kendaraan roda 2, 5 kasus pencurian biasa, dan 1 kasus aniaya ringan .

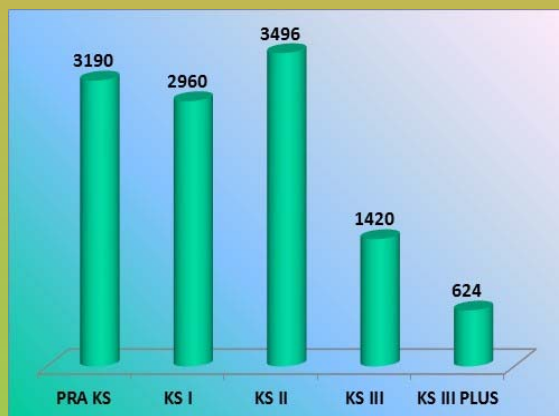
Untuk perlindungan sosial, jumlah keluarga penerima raskin dan Program PSKS sebanyak 2.579 keluarga. Jika dikelompokkan menurut keluarga tahapan sejahtera di Kecamatan Mancak jumlah keluarga Pra KS sebanyak 3.190, KS I sebanyak 2.960, KS II sebanyak 3.496, KS III sebanyak 1.420, dan KS III PLUS sebanyak 624 keluarga.

Statistik Sosial Kecamatan Mancak Tahun 2014

Uraian	2013	2014
Tempat Peribadatan		
-Masjid	106	117
-Mushola	151	168
-Langgar	44	44
Gangguan Kamtibmas		
-Pencurian dengan Kekerasan	1	2
-Pencurian Kendaraan Roda 2	9	9
-Pencurian Biasa	7	5
-Penipuan	2	-
-Aniaya Ringan	-	1
Penerima Raskin	2579	2579
Penerima PSKS	-	2579

Sumber : Kecamatan Mancak Dalam Angka 2015

Jumlah Keluarga Menurut Tahapan Keluarga Sejahtera Tahun 2014



Sumber : Kecamatan Mancak Dalam Angka 2015

8

INDUSTRI DAN PERDAGANGAN

“Statistik Industri Mikro dan Jumlah Sarana Usaha Ekonomi di Kecamatan Mancak Tahun 2014”

Statistik Perindustrian Kecamatan Mancak Tahun 2014

Industri Mikro dan Kecil Menurut Bahan Baku Utama	2014
Industri Gerabah/Keramik/Batu	40
Industri Makanan dan Minuman	2118
Industri Anyaman	5
Industri dari Kayu	1

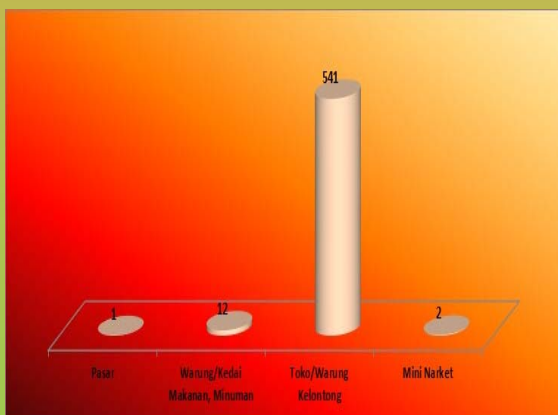
Sumber : Kecamatan Mancak Dalam Angka 2015

Statistik Perindustrian Kabupaten Serang Tahun 2014

Industri Kecil/Rumah Tangga, Industri Sedang, dan Industri Besar	2014	Jumlah Tenaga kerja
Industri Sedang	84	4.179
Industri Besar	94	69.306

Sumber : Kecamatan Mancak Dalam Angka 2015

Jumlah Pasar, Warung Makanan, Minuman, Toko Kelontong, dan Mini Market di Kecamatan Mancak Tahun 2014



Sumber : Kabupaten Serang Dalam Angka 2015

Industri di Kecamatan Mancak meliputi industri mikro dan kecil. Menurut bahan baku utama, industri yang ada di Kecamatan Mancak pada tahun 2014 terdiri dari industri gerabah/keramik/batu sebanyak 40 industri, industri makanan dan minuman sebanyak 2.118 industri, industri anyaman sebanyak 5 industri dan industri dari kayu sebanyak 1 industri. Industri mikro dan kecil terbanyak di Kecamatan Mancak adalah industri makanan dan minuman, seperti emping melinjo dan gula merah.

Industri di Kabupaten Serang terdiri dari industri sedang dan besar. Jumlah tenaga kerja untuk industri sedang antara 20 sampai dengan 99 tenaga kerja dan jumlah tenaga kerja industri besar sebanyak lebih besar sama dengan 100 tenaga kerja. Industri tersebut tersebar di beberapa kecamatan di kabupaten Serang. Jumlah dari masing-masing industri pada tahun 2014, antara lain industri sedang sebanyak 84 perusahaan dengan jumlah tenaga kerja sebanyak 4.179 orang, dan industri besar sebanyak 94 perusahaan yang jumlah tenaganya sebanyak 69.306 orang.

Selain industri mikro dan kecil, ada juga fasilitas perdagangan di Kecamatan Mancak, yaitu 1 pasar, 12 warung makanan dan minuman, 541 toko kelontong, dan 2 mini market.

PERBANDINGAN KECAMATAN

"Perbandingan Antar Kecamatan di Kabupaten Serang"

9

Kabupaten Serang terdiri dari 29 kecamatan dengan luas wilayah sebesar 1467,35 km². Kecamatan dengan wilayah terluas adalah Kecamatan Cinangka dan luas wilayah terkecil adalah Kecamatan Bandung. Selanjutnya, jumlah penduduk Kabupaten Serang adalah 1.463.094 jiwa. Dengan demikian, kepadatan penduduk di Kabupaten Serang adalah 426.366 Jiwa/km² yang artinya setiap 1 km² ditempati oleh penduduk sebanyak 426.366 jiwa.

Jumlah penduduk terbanyak di Kabupaten Serang adalah Kecamatan Cikande, yaitu sebanyak 95.773 jiwa. Sedangkan, jumlah penduduk terkecil adalah Kecamatan Gunungsari, yaitu sebanyak 20.188 jiwa. Selanjutnya, kepadatan penduduk terbesar adalah Kecamatan Ciruas, yaitu sebesar 2.163 Jiwa/km² dan kepadatan penduduk terkecil adalah Kecamatan Mancak, yaitu sebesar 433 Jiwa/km².

Kecamatan Mancak adalah salah satu kecamatan yang ada di Kabupaten Serang dengan luas wilayah 104,20 km². Luas wilayah Kecamatan Mancak menduduki peringkat ke-2. Jumlah Penduduk Kecamatan sebanyak 45.129 jiwa. Penduduk yang tinggal di Kecamatan Mancak tergolong sedikit dibandingkan dengan kecamatan yang lain. Oleh karena itu, kepadatan penduduk di Kecamatan Mancak menempati urutan terkecil, yaitu 433 jiwa/km².

Perbandingan Antar Wilayah Tahun 2014

Uraian	Luas (km ²)	Jumlah Penduduk (Jiwa)	Kepadatan Penduduk (Jiwa/km ²)
Cinangka	111,47	55.605	499
Padarincang	99,12	63.988	646
Ciomas	48,53	38.692	797
Pabuaran	79,14	39.632	501
Gunungsari	48,60	20.188	415
Baros	44,07	53.488	1.214
Petir	46,94	52.287	1.114
Tunjung Teja	39,52	40.604	1.027
Cikeusal	88,25	67.658	767
Pamarayan	41,92	50.914	1.215
Bandung	25,18	31.850	1.265
Jawilan	38,95	54.696	1.404
Kopo	44,69	50.248	1.124
Cikande	50,53	95.773	1.895
Kibin	33,51	70.115	2.092
Kragilan	36,33	76.290	2.100
Waringinkurung	51,29	43.061	840
Mancak	104,20	45.129	433
Anyar	56,81	53.315	938
Bojonegara	30,30	43.304	1.429
Pulo Ampel	32,56	35.559	1.092
Kramatwatu	48,59	91.069	1.874
Ciruas	34,49	74.252	2.153
Pontang	58,09	40.243	693
Lebak Wangi	31,71	34.128	1.076
Carenang	32,80	34.561	1.054
Binuang	26,17	28.633	1.090
Tirtayasa	64,46	39.433	612
Tanara	49,30	38.479	781
Kab. Serang	1467,35	1.463.094	426.336

Sumber : Kabupaten Serang Dalam Angka 2015

<http://serangkab.bps.go.id>

**LAMPIRAN
TABEL**

Tabel 1 Luas Wilayah Menurut Desa/Kelurahan Kecamatan Mancak Tahun 2014

Desa/Kelurahan	Luas (km ²)	Persentase Terhadap Luas Kecamatan Mancak
Cikedung	17,89	17,17
Ciwarna	12,62	12,11
Angsana	8,56	8,21
Talaga	9,23	8,86
Balekambang	5,46	5,24
Labuhan	5,14	4,93
Sangiang	4,51	4,33
Pasirwaru	5,97	5,73
Waringin	6,56	6,30
Mancak	5,38	5,16
Sigedong	5,94	5,70
Batukuda	8,35	8,01
Winong	5,22	5,01
Balekencana	3,37	3,23
Kecamatan Mancak	104,20	100

Sumber : Kecamatan Mancak Dalam Angka Tahun 2015

Tabel 2 Penggolongan Desa/Kelurahan, Status, Klasifikasi Desa/Kelurahan Menurut Desa/Kelurahan di Kecamatan Mancak Tahun 2014

Desa/Kelurahan	Desa	Kelurahan	Status	
			Perdesaan	Perkotaan
Cikedung	√	-	√	-
Ciwarna	√	-	√	-
Angsana	√	-	√	-
Talaga	√	-	√	-
Balekambang	√	-	√	-
Labuhan	√	-	-	√
Sangiang	√	-	√	-
Pasirwaru	√	-	√	-
Waringin	√	-	√	-
Mancak	√	-	√	-
Sigedong	√	-	√	-
Batukuda	√	-	√	-
Winong	√	-	√	-
Balekencana	√	-	√	-
Kecamatan Mancak	14	0	13	1

Sumber : Kecamatan Mancak Dalam Angka Tahun 2015

Tabel 3 Jumlah Pegawai Kecamatan/Desa/Kelurahan Menurut Status Pegawai di Kecamatan Mancak Tahun 2014

Desa/Kelurahan	PNS		Tenaga Honorer		Tenaga Kerja Sukarela	
	Laki-laki	Perempuan	Laki-laki	Perempuan	Laki-laki	Perempuan
Cikedung	1	-	-	-	10	-
Ciwarna	1	-	-	-	10	-
Angsana	1	-	-	-	8	2
Talaga	1	-	-	-	10	-
Balekambang	1	-	-	-	6	4
Labuhan	-	-	1	-	8	2
Sangiang	1	-	-	-	10	-
Pasirwaru	1	-	-	-	8	2
Waringin	1	-	-	-	10	-
Mancak	1	-	-	-	10	-
Sigedong	1	-	-	-	10	-
Batukuda	1	-	-	-	10	-
Winong	1	-	-	-	10	-
Balekencana	-	-	1	-	8	2
Kecamatan Mancak	15	3	-	-	1	1

Sumber : Kecamatan Mancak Dalam Angka Tahun 2015

Tabel 4 Jumlah Pegawai Kecamatan/Desa/Kelurahan Menurut Pendidikan di Kecamatan Mancak Tahun 2014

Desa/Kelurahan	≤ SLTP		SLTA		Akademi/PT	
	Laki-laki	Perempuan	Laki-laki	Perempuan	Laki-laki	Perempuan
Cikedung	10	-	-	-	-	-
Ciwarna	7	-	3	-	-	-
Angsana	8	-	2	-	-	-
Talaga	9	-	1	-	-	-
Balekambang	5	3	1	1	-	-
Labuhan	9	-	1	-	-	-
Sangiang	5	-	5	-	-	-
Pasirwaru	9	-	1	-	-	-
Waringin	8	-	1	-	1	-
Mancak	7	-	2	-	-	-
Sigedong	8	-	2	-	-	-
Batukuda	8	-	2	-	-	-
Winong	9	-	1	-	-	-
Balekencana	8	-	2	-	-	-
Kecamatan Mancak	1	-	4	2	11	2

Sumber : Kecamatan Mancak Dalam Angka Tahun 2015

Tabel 5 Jumlah Penduduk , Sex Ratio, dan Kepadatan Penduduk Menurut Desa/Kelurahan Kecamatan Mancak Tahun 2014

Desa/Kelurahan	Penduduk		Sex Ratio	Kepadatan Penduduk
	Laki-Laki	Perempuan		
Cikedung	768	721	106,52	83
Ciwarna	1726	1549	111,40	260
Angsana	2262	2100	107,68	510
Talaga	1912	1690	113,15	390
Balekambang	1172	1090	107,54	414
Labuhan	2601	2460	105,75	985
Sangiang	1461	1409	103,69	636
Pasirwaru	1344	1162	115,61	420
Waringin	1375	1270	108,26	403
Mancak	2069	1979	104,56	752
Sigedong	1574	1411	111,56	503
Batukuda	3091	2953	104,68	724
Winong	1257	1179	106,62	467
Balekencana	779	765	101,86	458
Kecamatan Mancak	23.391	21.738	107,78	433

Sumber : Kecamatan Mancak Dalam Angka Tahun 2015

Tabel 6 Jumlah Penduduk Berdasarkan Jenis Kelamin Menurut Kelompok Umur Kecamatan Mancak Tahun 2014

Kelompok Umur (Tahun)	Laki-Laki	Perempuan	Total
0-4	2549	2381	4930
5-9	2341	2202	4543
10-14	2529	2409	4938
15-19	2249	2051	4300
20-24	1995	1770	3765
25-29	1789	1527	3316
30-34	1697	1735	3432
35-39	1816	1716	3532
40-44	1602	1552	3154
45-49	1467	1226	2693
50-54	1126	975	2101
55-59	785	795	1580
60-64	672	555	1227
65+	774	844	1618
Kecamatan Mancak	23391	21738	45129

Sumber : Kecamatan Mancak Dalam Angka Tahun 2015

Tabel 7 Luas Wilayah, Jumlah Penduduk, Kepadatan Penduduk, dan Sex Ratio Menurut Kecamatan di Kabupaten Serang Tahun 2014

Kecamatan	Luas (km ²)	Jumlah Penduduk	Kepadatan Penduduk	Sex Ratio
Cinangka	107,50	55.605	499	108
Padarincang	99,05	63.988	646	106
Ciomas	55,03	38.692	797	106
Pabuaran	35,01	39.632	501	107
Gunungsari	38,75	20.188	415	108
Baros	37,02	53.488	1.214	110
Petir	48,67	52.287	1.114	101
Tunjung Teja	39,85	40.604	1.027	103
Cikeusal	58,71	67.658	767	101
Pamarayan	55,58	50.914	1.215	103
Bandung	51,27	31.850	1.265	104
Jawilan	35,61	54.696	1.404	106
Kopo	50,31	50.248	1.124	105
Cikande	33,51	95.773	1.895	104
Kibin	40,90	70.115	2.092	69
Kragilan	33,55	76.290	2.100	104
Waringinkurung	52,21	43.061	840	105
Mancak	104,20	45.129	433	108
Anyar	29,27	53.315	938	105
Bojonegara	32,62	43.304	1.429	105
Pulo Ampel	49,54	35.559	1.092	105
Kramatwatu	55,30	91.069	1.874	105
Ciruas	65,76	74.252	2.153	103
Pontang	74,01	40.243	693	109
Carenang	28,29	34.128	1.076	108
Binuang	29,52	34.561	1.054	103
Tirtayasa	57,74	28.633	1.090	101
Tanara	64,43	39.433	612	108
Lebak Wangi	31,71	38.479	781	106
Kabupaten Serang	1494,92	1.463.094	426.336	103

Tabel 8 Jumlah Keluarga Menurut Tahapan Keluarga Sejahtera Menurut Desa/Kelurahan Kecamatan Mancak Tahun 2014

Desa/Kelurahan	2011	2012	2013	2014
Pra KS	2938	3011	3110	3190
KS I	2787	3081	2960	2960
KS II	3508	3622	3572	3496
KS III	1194	1336	1420	1420
KS III Plus	270	360	624	624
Jumlah Keluarga	10697	11410	11686	11766

Sumber : Kecamatan Mancak Dalam Angka 2015

Tabel 9 Jumlah Keluarga Penerima Raskin, Banyaknya Beras yang Diterima oleh Keluarga Penerima Raskin, dan PSKS Menurut Desa/Kelurahan Kecamatan Mancak Tahun 2014

Desa/Kelurahan	Raskin	Banyaknya Beras yang Diterima	PSKS
Cikedung	194	34920	194
Ciwarna	253	45540	253
Angsana	469	84420	469
Talaga	309	55620	309
Balekambang	126	22680	126
Labuhan	178	32040	178
Sangiang	113	20340	113
Pasirwaru	215	38700	215
Waringin	121	21780	121
Mancak	120	21600	120
Sigedong	80	14400	80
Batukuda	216	38880	216
Winong	59	10620	59
Balekencana	126	22680	126
Kecamatan Mancak	2.579	464.220	2.579

Sumber : Kecamatan Mancak Dalam Angka Tahun 2015

DATA

MENCERDASKAN BANGSA



BADAN PUSAT STATISTIK KABUPATEN SERANG

Jl. Desa Kaserangan Pengampelan no 7 Ciruas, Serang 42182

Telp/Fax : (0254) 282902

Email: bps3604@mailhost.bps.go.id