



KECAMATAN GALANG *Dalam Angka*

2016



**BADAN PUSAT STATISTIK
KABUPATEN DELI SERDANG**

KECAMATAN G A L A N G DALAM ANGKA 2016

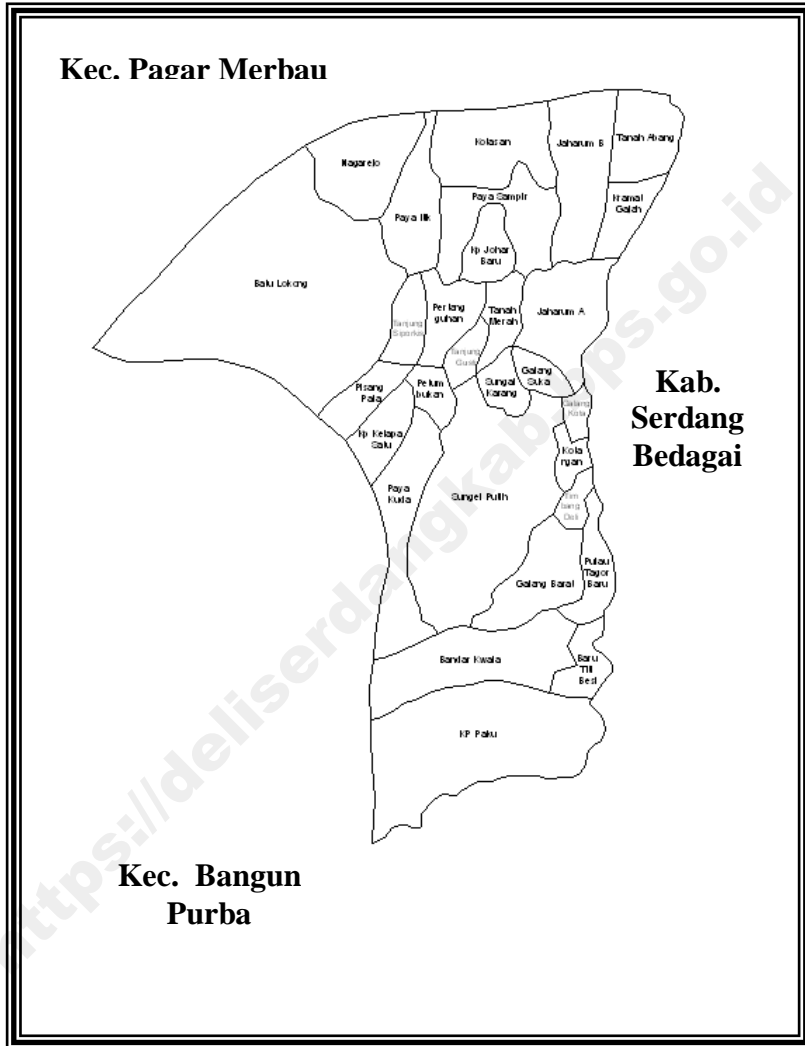


KECAMATAN GALANG DALAM ANGKA 2016

ISBN	: 978-602-74920-1-1
Nomor Publikasi	: 12120.1611
Katalog BPS	: 1102001.1212190
Ukuran Buku	: 15 cm x 21,5 cm
Jumlah Halaman	: xi + 113 halaman
Naskah	: Koordinator Statistik Kecamatan Galang
Gambar Kulit	: Seksi Integrasi, Pengolahan dan Diseminasi Statistik
Diterbitkan Oleh	: © Badan Pusat Statistik Kabupaten Deli Serdang

*“Dilarang mengumumkan, mendistribusikan, mengomunikasikan,
dan/atau menggandakan sebagian atau seluruh isi buku ini
untuk tujuan komersial tanpa izin tertulis
dari Badan Pusat Statistik”*

SKETSA PETA KECAMATAN GALANG



KEPALA BPS KABUPATEN DELI SERDANG
CHIEF STATISTICIAN OF DELI SERDANG REGENCY



Ir. Tuti Hidayati, M.Si



KATA PENGANTAR

Puji syukur kita panjatkan kehadiran Allah SWT atas terbitnya publikasi Kecamatan Galang Dalam Angka 2016. Publikasi ini merupakan tugas rutin yang diterbitkan setiap tahunnya oleh Koordinator Statistik Kecamatan (KSK).

Dalam rangka penerbitan publikasi ini dibutuhkan data-data yang akurat, yang siap disajikan agar dapat dimanfaatkan berbagai pihak terutama pemerintah dalam rangka perencanaan pembangunan. Kami sangat mengharapkan kepada sumber data agar pada masa yang akan datang kerja sama yang telah dijalin dengan baik dapat lebih ditingkatkan lagi dengan penyediaan data yang cepat, akurat, dan lengkap.

Pada kesempatan ini, saya ingin mengucapkan terima kasih kepada Camat, KSK, instansi terkait dan semua Kepala Desa/Lurah yang telah membantu kelancaran dalam penerbitan publikasi ini.

Penyajian data dalam publikasi ini masih banyak kekurangannya, namun kami mengharapkan kiranya buku ini dapat bermanfaat bagi para konsumen data. Saran dan kritik yang konstruktif demi perbaikan serta kesempurnaan buku ini kami terima dengan senang hati.

Lubuk Pakam, Juli 2016
Kepala Badan Pusat Statistik
Kabupaten Deli Serdang,

Ir. TUTI HIDAYATI, M.Si.

Sejarah Singkat Kecamatan Galang

Sebelum Proklamasi Kemerdekaan Republik Indonesia 17 Agustus 1945 wilayah Kecamatan Galang terdiri dari Kejuruan Serbajadi yang berkedudukan di Kwala Bali dengan daerah kekuasaannya meliputi Serbajadi, Kwala Bali, Karang Tengah, Pulau Gambar, Pulau Tagor, Titi Besi sampai ke daerah Paku.

Selain daerah tersebut diatas, wilayah wilayah yang berada di sebelah Utara kota Galang dipimpin oleh Datuk Bendahara yang berkedudukan di Lubuk Pakam, dimana kedua wilayah ini tunduk kepada Sultan Serdang yang berkedudukan di Perbaungan.

Setelah Proklamasi Kemerdekaan Republik Indonesia 17 Agustus 1945 kekuasaan Kejuruan Serbajadi dan Datuk Bendahara dihapus dan struktur pemerintahan disesuaikan dengan struktur Republik Indonesia, maka sejak itu terbentuklah Kecamatan Galang dengan Ibukotanya Galang dan sebagai pejabat pemerintah diangkat seorang sistem Wedana yaitu Bapak R Djojosemito dengan 42 kepenghuluan

Pada tahun 1956 jumlah kepenghuluan yang ada di wilayah Kecamatan Galang berkurang menjadi 38 Kepenghuluan, hal ini disebabkan 4 kepenghuluan masuk kewilayah Kecamatan Lubuk Pakam dan saat ini kepenghuluan tersebut telah menjadi wilayah Kecamatan Pagar Merbau, dikarenakan pada tahun 1986

Kecamatan Lubuk Pakam dimekarkan menjadi 4 Kecamatan Yaitu Kecamatan Lubuk Pakam, Pantai Labu, Beringin dan Pagar Merbau.

Pada tahun 2004 terjadi Pemekaran Kabupaten Deli Serdang menjadi 2 Kabupaten, yaitu Deli Serdang dan Serdang Bedagai, akibat dari pemekaran tersebut 9 desa yang berada di Selatan Sungai Ular yang menjadi batas kedua wilayah Kabupaten tersebut masuk kedalam wilayah Kabupaten Serdang Bedagai yaitu Desa Kelapa Bajohom, Kwala Bali, Karang Tengah, Tanjung Harapan, Manggis, Serbajadi, Tambak Cekur, Pulau Tagor dan Pulau Gambar, sehingga jumlah Desa yang berada di Kecamatan Galang saat ini menjadi 29 Desa/Kelurahan yang terdiri dari 28 Desa dan 1 Kelurahan

DAFTAR ISI

<i>Peta Kecamatan Galang</i>	<i>iii</i>
<i>Kepala BPS Kabupaten Deli Serdang</i>	<i>iv</i>
<i>Kata Pengantar</i>	<i>v</i>
<i>Sejarah Singkat Kecamatan Galang</i>	<i>vi</i>
<i>Daftar Isi</i>	<i>viii</i>
<i>Daftar Tabel</i>	<i>ix</i>
Bab I Letak & Geografis.....	1
Bab II Pemerintahan.....	11
Bab III Penduduk & Tenaga Kerja.....	36
Bab IV Sosial.....	59
Bab V Pertanian.....	86
Bab VI Harga daan Keuangan.....	101
Appendik	106

DAFTAR TABEL

Tabel 1.1	Letak dan Geografis Kecamatan Galang	2
Tabel 1.2	Luas Desa/Kelurahan dan persentase Terhadap Luas Kecamatan di Kecamatan Galang.....	3
Tabel 1.3.	Jarak Ibukota Kecamatan ke Kantor Desa/Kelurahan di Kecamatan Galang	5
Tabel 1.4	Status Desa/Kelurahan Kecamatan Galang Tahun 2015.....	7
Tabel 1.5	Letak Kordinat Bumi Kantor Desa dan Kecamatan Galang .	9
Tabel 2.1.	Banyaknya Dusun / Lingkungan setiap Desa di Kecamatan Galang Tahun 2015	12
Tabel 2.2.	Keadaan Desa Menurut Klasifikasi Desa/Kelurahan di Kecamatan Galang Tahun 2015	14
Tabel 2.3	Banyak Pemilih Terdaftar Pada Pemilihan Umum Legeslatip dan Pemilihan Umum Presiden dan Wakil Presiden Tahun 2014	16
Tabel 2.4.	Banyak Pemilih Terdaftar Serta Yang Menggunakan Hak Pilih Pada Pemilu LEGISLATIF Tahun 2014.....	18
Tabel 2.5.	Perolehan SUARA SAH Pasangan Presiden/Wakil Presiden Pada Pemilihan PRESIDEN /WAKIL Tahun 2014	22
Tabel 2.6.	Perolehan Suara Sah Partai Politik Pada Pemilu Legislatif Pada Peliham Umum Tahun 2014	24
Tabel 3.1.	Banyaknya Penduduk menurut Jenis Kelamin di Kecamatan Galang Tahun 2015	37
Tabel 3.2.	Banyak Penduduk, Luas Wilayah Serta Kepadatan Penduduk Kecamatan Galang.....	39
Tabel 3.3.	Rata – Rata Jumlah Penduduk Per RT Setiap Desa/Kel Kecamatan Galang Tahun 2015.....	41

Tabel 3.4.	Jumlah Penduduk menurut Agama di Kecamatan Galang Tahun 2015	43
Tabel 3.5.	Jumlah Penduduk menurut Jenis Kelamin & Sex Ratio di Kecamatan Galang Tahun 2015	45
Tabel 3.6.	Jumlah Penduduk menurut Kelompok Umur dan Jenis Kelamin di Kecamatan Galang Tahun 2015.....	47
Tabel 3.7.	Perkembangan Penduduk menurut Jenis Kelamin Kecamatan Galang Tahun 1990 - 2015	57
Tabel 3.8	Persentase Balita, Anak-anak, Usia Produktif, dan Lansia menurut jenis Kelamin Kecamatan Galang tahun 2015.....	58
Tabel 4.1.	Banyaknya Sekolah Dasar Negeri & Swasta menurut Status Sekolah di Kecamatan Galang Tahun 2015	60
Tabel 4.2.	Banyak Murid SD Negeri Menurut Kelas Setiap Desa/Kelurahan Kecamatan Galang Galang	62
Tabel 4.3.	Banyak Murid SD Swasta Menurut Kelas dan Jenis Kelamin Setiap Desa/Kelurahan Kecamatan Galang Tahun 2015	64
Tabel 4.4.	Banyaknya Murid Sekolah Dasar Negeri menurut Golongan Agama di Kecamatan Galang Tahun 2015.....	66
Tabel 4.5.	Banyaknya Murid Sekolah Dasar swasta menurut Golongan Agama di Kecamatan Galang Tahun 2015.....	68
Tabel 4.6.	Banyaknya Rumah Ibadah di Kecamatan Galang Tahun 2015	70
Tabel 4.7.	Banyaknya SLTP Negeri & Swasta di Kecamatan Galang Tahun 2015	72
Tabel 4.8.	Banyaknya SMU dan SMK Negeri & Swasta di Kecamatan Galang Tahun 2015	74
Tabel 4.9.	Banyaknya Madrasah Tsanawiyah dan Aliyah di Kecamatan Galang Tahun 2010	76

Tabel 4.10	Banyaknya Keluarga Miskin Penerima Bantuan BLT di Kecamatan Galang	78
Tabel 4.11.	Nomor dan Nama Sekolah SD Negeri & Swasta di Kecamatan Galang Tahun 2015	80
Tabel 4.12	Banyak Keluarga Pra Sejahtera dan Keluarga Sejahtera Setiap Desa Kecamatan Galang Tahun 2015	82
Tabel 4.13	Banyak Pasangan Usia Subur Menurut Golongan Umur Setiap Desa Kecamatan Galang Tahun 2015	84
Tabel 5.1.	Banyaknya Kelompok Tani dan RT Pertanian di Kecamatan Galang Tahun 2015	87
Tabel 5.2.	Luas Lahan Sawah menurut Irigasi di Kecamatan Galang Tahun 2015	89
Tabel .5.3	Luas Lahan Bukan Sawah Setiap Desa/Kel Kec Galang Menurut Penggunaanya Tahun 2015	91
Tabel 5.4	Luas Lahan Bukan Pertanian Kecamatan Galang tahun 2015	93
Tabel 5.5	Produktivitas dan Produksi Padi Sawah Setiap Desa/ Kelurahan Di Kecamatan Galang Tahun 2015	95
Tabel 5.6	Banyak Ternak Besar Menurut Jenis Ternak Setiap Desa/Kel Kecamatan Galang.....	97
Tabel 5.7.	Banyaknya Kelompok Tani di Kecamatan Galang Tahun 2015	99
Tabel 6.1.	Besarnya Alokasi Dana Desa di Kecamatan Galang Tahun 2014	102
Tabel 6.2.	Target dan Realisasi Pajak Bumi dan Bangunan di Kecamatan Galang Tahun 2014	104

1



GEOGRAFI

Tabel 1.1. Letak dan Geografis Kecamatan Galang

1. Letak dan Geografis	: 98,89648 LS 3,43527 BT
2. Tinggi Dari Permukaan laut	: 10 meter
3. Luas Wilayah	: 13.513 Ha = 135,13 KM
4. Batas – Batasnya : - Utara	: Kec. Pagar Marbau
- Selatan	: Kec. Kotarih Kab. Sergai
- Barat	: Kec. T. Morawa dan B Purba
- Timur	: Kec. Serbajadi Kab. Sergai
5. Jarak ke Ibukota Propinsi	: 45 Km
6. Jarak Ke Ibukota Kabupaten	: 15 Km
7. Sungai – Sungaiinya	: Sungai Ular Sungai Bagerpang Sungai Buaya Sungai Marumbun Sungai Bah Perak Sungai Galang Sungai Putih
8. Keadaan Tanah	: Datar
9. Suhu	: 22,7 C - 33,0 C
10. Kelembaban	: 85 %
11. Curah Hujan	: 2.294 – 2.452 mm
12. Jumlah Desa/Kelurahan	: 28 / 1
13. Jumlah Dusun/Lingkungan	: 115 / 8

Tabel 1.2 : Luas Desa/Kelurahan dan Persentase Terhadap Luas Kecamatan Galang

No	Desa/Kelurahan	Luas (Km)	Persentase Terhadap Luas Kecamatan
(1)	(2)	(3)	(4)
01	P a k u	3,00	2,22
02	Bandar Kwala	10,87	8,04
03	Baru Titi Besi	0,70	0,52
04	P Tagor Baru	3,67	2,72
05	Galang Barat	17,79	13,16
06	Kotangan	0,60	0,44
07	Sei Putih	14,07	10,41
08	Paya Kuda	3,08	2,28
09	Kelapa I	2,00	1,48
10	Pisang Pala	2,15	1,59
11	Petumbukan	1,10	0,81
12	Tanjung Gusti	1,20	0,89
13	Sungai Karang	0,96	0,71
14	Galang Suka	2,00	1,48
15	Galang Kota	1,20	0,89
Sub Jumlah		63,19	47,64

Lanjutan Tabel 1.2 : Luas Desa/Kelurahan dan Persentase Terhadap Luas Kecamatan Galang

No	Desa/Kelurahan	Luas (Km)	Persentase Terhadap Luas Kecamatan
(1)	(2)	(3)	(4)
	Sub Jumlah	63,19	47,64
16	Timbang Deli	11,45	8,47
17	Jaharun A	3,01	2,23
18	Tanah Merah	2,04	1,51
19	Petungguhan	3,20	2,37
20	Tanjung Siporkis	1,80	1,33
21	Batu Lokong	23,00	17,03
22	Nogorejo	4,00	2,96
23	Paya Itik	2,00	1,48
24	Paya Sampir	4,84	3,58
25	Juhar Baru	1,15	0,85
26	Kotasan	4,75	3,52
27	Jaharun B	5,50	4,07
28	Tanah Abang	2,50	1,85
29	Kramat Gajah	1,50	1,11
J u m l a h		135,13	100,00

Sumber : Koordinator Statistik Kecamatan Galang

Tabel 1.3 : Jarak Ibu Kota Kecamatan Ke Kantor Desa/Kelurahan

No	Desa/Kelurahan	Jarak Ke Kantor Desa/Kelurahan
(1)	(2)	(3)
01	P a k u	13.00
02	Bandar Kwala	11.00
03	Baru Titi Besi	10.00
04	P Tagor Baru	8.00
05	Galang Barat	6.00
06	Kotangan	2.00
07	Sei Putih	3.00
08	Paya Kuda	9.00
09	Kelapa I	10.00
10	Pisang Pala	8.00
11	Petumbukan	7.00
12	Tanjung Gusti	8.00
13	Sungai Karang	3.00
14	Galang Suka	1.00
15	Galang Kota	0.00 \
Sub Jumlah		--

Lanjutan Tabel 1.3 : Jarak Ibu Kota Kec Ke Kantor Desa/Kelurahan

No	Desa/Kelurahan	Jarak Ke Kntor Desa/Kelurahan
(1)	(2)	(3)
	Sub Jumlah	--
16	Timbang Deli	4.00
17	Jaharun A	1.00
18	Tanah Merah	3.00
19	Petanguhan	9.00
20	Tanjung Siporkis	12.00
21	Batu Lokong	15.00
22	Nogorejo	17.00
23	Paya Itik	15.00
24	Paya Sampir	10.00
25	Juhar Baru	10.00
26	Kotasan	10.00
27	Jaharun B	7.00
28	Tanah Abang	6.00
29	Kramat Gajah	7.00
J u m l a h		--

Sumber : Koordinator Statistik Kecamatan Galang

Tabel 1.4 : Status Desa/Kelurahan Kecamatan Galang

No	Desa/Kelurahan	Pedesaan	Perkotaan
(1)	(2)	(3)	(4)
01	P a k u	-	1
02	Bandar Kwala	1	-
03	Baru Titi Besi	1	-
04	P Tagor Baru	1	-
05	Galang Barat	1	-
06	Kotangan	-	1
07	Sei Putih	1	-
08	Paya Kuda	1	-
09	Kelapa I	-	1
10	Pisang Pala	-	1
11	Petumbukan	-	1
12	Tanjung Gusti	-	1
13	Sungai Karang	-	1
14	Galang Suka	-	1
15	Galang Kota	-	1
Sub Jumlah		6	9

Lanjutan Tabel 1.4 : Status Desa/Kelurahan Kecamatan Galang

No	Desa/Kelurahan	Pedesaan	Perkotaan
(1)	(2)	(3)	(4)
	Sub Jumlah	6	9
16	Timbang Deli	-	1
17	Jaharun A	-	1
18	Tanah Merah	1	-
19	Petanguhan	1	-
20	Tanjung Siporkis	1	-
21	Batu Lokong	1	-
22	Nogorejo	1	-
23	Paya Itik	1	-
24	Paya Sampir	1	-
25	Juhar Baru	1	-
26	Kotasan	1	-
27	Jaharun B	1	-
28	Tanah Abang	1	-
29	Kramat Gajah	1	-
J u m l a h		18	11

Sumber : Koordinator Statistik Kecamatan Galang

Tabel 1.5 : Letak Kordinat Bumi Kantor Desa dan Kecamatan Galang

No	Desa/Kelurahan	Lintang Selatan	Bujur Timur
(1)	(2)	(3)	(4)
01	P a k u	98,88553	3,34865
02	Bandar Kwala	98,89177	3,36118
03	Baru Titi Besi	98,91640	3,37722
04	P Tagor Baru	98,91141	3,38581
05	Galang Barat	98,89334	3,38923
06	Kotangan	98,89830	3,42070
07	Sei Putih	98,87224	3,42164
08	Paya Kuda	98,86079	3,43118
09	Kelapa I	98,85202	3,42781
10	Pisang Pala	98,84997	3,43145
11	Petumbukan	98,86061	3,43379
12	Tanjung Gusti	98,87291	3,44958
13	Sungai Karang	98,88009	3,43484
14	Galang Suka	98,88007	3,43790
15	Galang Kota	98,89928	3,43360
Sub Jumlah		-	-

Lanjutan Tabel 1.5 : Letak Kordinat Bumi Kantor Desa dan Kecamatan Galang

No	Desa/Kelurahan	Lintang Selatan	Bujur Timur
(1)	(2)	(3)	(4)
16	Timbang Deli	98,90131	3,45208
17	Jaharun A	98,88235	3,44975
18	Tanah Merah	98,87505	3,44539
19	Petanguhan	98,85953	3,43935
20	Tanjung Siporkis	98,85438	3,44654
21	Batu Lokong	98,81470	3,44675
22	Nogorejo	98,84032	3,49174
23	Paya Itik	98,85157	3,46994
24	Paya Sampir	98,86452	3,46202
25	Juhar Baru	98,87558	3,47956
26	Kotasan	98,86538	3,47935
27	Jaharun B	98,88750	3,46498
28	Tanah Abang	98,90246	3,47946
29	Kramat Gajah	98,91296	3,46933
Kecamatan Galang		98,89648	3,43527

Sumber : Koordinator Statistik Kecamatan Galang

2



PEMERINTAHAN

Tabel 2.1 Banyak Dusun /Lingkungan Setiap Desa/Kel
Di Kecamatan Galang Tahun 2015

No (1)	Desa/Kelurahan (2)	Dusun (3)	Lingkungan (4)	Jumlah (5)
01	P a k u	4	-	4
02	Bandar Kwala	3	-	3
03	Baru Titi Besi	2	-	2
04	P Tagor Baru	4	-	4
05	Galang Barat	5	-	5
06	Kotangan	2	-	2
07	Sei Putih	9	-	9
08	Paya Kuda	2	-	2
09	Kelapa I	4	-	4
10	Pisang Pala	4	-	4
11	Petumbukan	5	-	5
12	Tanjung Gusti	3	-	3
13	Sungai Karang	6	-	6
14	Galang Suka	5	-	5
15	Galang Kota	-	8	8
Sub Jumlah		58	8	66

Lanjutan Tabel 2.1 Banyak Dusun/Lingkungan Setiap Desa/Kel
Di Kecamatan Galang Tahun 2015

No	Desa/Kelurahan	Dusun	Lingkungan	Jumlah
(1)	(2)	(3)	(4)	(5)
	Sub Jumlah	58	8	66
16	Timbang Deli	4	-	4
17	Jaharun A	5	-	5
18	Tanah Merah	4	-	4
19	Petanggihan	7	-	7
20	Tanjung Siporkis	3	-	3
21	Batu Lokong	5	-	5
22	Nogorejo	7	-	7
23	Paya Itik	3	-	3
24	Paya Sampir	1	-	1
25	Juhar Baru	2	-	2
26	Kotasan	6	-	6
27	Jaharun B	6	-	6
28	Tanah Abang	1	-	1
29	Kramat Gajah	3	-	3
J u m l a h		115	8	123

Sumber : Koordinator Statistik Kecamatan Galang

Tabel 2.2 : Keadaan Desa Menurut Klasifikasi Desa/Kelurahan
Di Kecamatan Galang Tahun 2015

No (1)	Desa/Kelurahan (2)	Swadaya (3)	Swakarya (4)	Swasembada (5)
01	P a k u	-	-	1
02	Bandar Kwala	-	-	1
03	Baru Titi Besi	-	-	1
04	P Tagor Baru	-	-	1
05	Galang Barat	-	-	1
06	Kotangan	-	-	1
07	Sei Putih	-	-	1
08	Paya Kuda	-	-	1
09	Kelapa I	-	-	1
10	Pisang Pala	-	-	1
11	Petumbukan	-	-	1
12	Tanjung Gusti	-	-	1
13	Sungai Karang	-	-	1
14	Galang Suka	-	-	1
15	Galang Kota	-	-	1
Sub Jumlah		-	-	15

Lanjutan Tabel 2.2 Keadaan Desa Menurut Klasifikasi Desa/Kelurahan di Kecamatan Galang Tahun 2015

No	Desa/Kelurahan	Swadaya	Swakarya	Swasembada
(1)	(2)	(3)	(4)	(5)
16	Timbang Deli	-	-	1
17	Jaharun A	-	-	1
18	Tanah Merah	-	-	1
19	Petanggihan	-	-	1
20	Tanjung Siporkis	-	-	1
21	Batu Lokong	-	-	1
22	Nogorejo	-	-	1
23	Paya Itik	-	-	1
24	Paya Sampir	-	-	1
25	Juhar Baru	-	-	1
26	Kotasan	-	-	1
27	Jaharun B	-	-	1
28	Tanah Abang	-	-	1
29	Kramat Gajah	-	-	1
Jumlah				29

Sumber : Kasi PMD Kec. Galang

Tabel 2.3 : Banyak Pemilih Terdaftar Pada Pemilihan Umum Legislatif dan Pemilihan Umum Presiden dan Wakil Presiden Tahun 2014

No	Desa/Kelurahan	Legislatif	Presiden/Wapres	% Perubahan
(1)	(2)	(3)	(4)	(5)
01	P a k u	1269	1282	1.02
02	Bandar Kwala	754	765	1.46
03	Baru Titi Besi	511	508	-0.59
04	P Tagor Baru	790	715	-9.49
05	Galang Barat	642	647	0.78
06	Kotangan	809	807	-0.25
07	Sei Putih	1633	1658	1.53
08	Paya Kuda	323	327	1.24
09	Kelapa I	884	875	-1.02
10	Pisang Pala	1684	1706	1.31
11	Petumbukan	2164	2030	-6.19
12	Tanjung Gusti	1354	1345	-0.66
13	Sungai Karang	1046	1055	0.86
14	Galang Suka	2260	2231	-1.28
15	Galang Kota	6641	6633	-0.12
Sub Jumlah		22764	22584	-0.79

Lanjutan Tabel 2.3 Banyak Pemilih Terdaftar Pada Pemilu Legislatif dan Pemilihan Umum Presiden dan Wakil Presiden Tahun 2014

No	Desa/Kelurahan	Legislatif	Presiden/Wapres	% Perubahan
(1)	(2)	(3)	(4)	(5)
	Sub Jumlah	22764	22584	-0.79
16	Timbang Deli	1953	1911	-2.15
17	Jaharun A	3503	3561	1.66
18	Tanah Merah	1658	1588	-4.22
19	Petungguhan	2291	2314	1.00
20	Tanjung Siporkis	967	955	-1.24
21	Batu Lokong	1025	966	-5.76
22	Nogorejo	3435	3424	-0.32
23	Paya Itik	1042	1046	0.38
24	Paya Sampir	118	119	0.85
25	Juhar Baru	305	301	-1.31
26	Kotasan	2504	2523	0.76
27	Jaharun B	4424	4409	-0.34
28	Tanah Abang	281	271	-3.56
29	Kramat Gajah	1576	1582	0.38
Jumlah		47846	47554	-0.61

Sumber : PPK Kec. Galang

Tabel 2.4 : Banyak Pemilih Terdaftar Serta Yang Menggunakan Hak Pilih Pada Pemilu *LEGISLATIF* Tahun 2014

No	Desa/Kelurahan	Pemilih Terdaftar	Yang Menggunakan Hak Pilih	%
(1)	(2)	(3)	(4)	(5)
01	P a k u	1269	845	66.59
02	Bandar Kwala	754	599	79.44
03	Baru Titi Besi	511	388	75.93
04	P Tagor Baru	790	451	57.09
05	Galang Barat	642	451	70.25
06	Kotangan	809	611	75.52
07	Sei Putih	1633	1183	72.44
08	Paya Kuda	323	256	79.26
09	Kelapa I	884	670	75.79
10	Pisang Pala	1684	1171	69.54
11	Petumbukan	2164	1311	60.58
12	Tanjung Gusti	1354	1004	74.15
13	Sungai Karang	1046	720	68.83
14	Galang Suka	2260	1593	70.49
15	Galang Kota	6641	4582	69.00
Sub Jumlah		22764	15835	69.56

Lanjutan Tabel 2.4 Banyak Pemilih Terdaftar Serta Yang Menggunakan Hak Pilih Pada Pemilu *LEGISLATIF* Tahun 2014

No	Desa/Kelurahan	Pemilih Terdaftar	Yang Menggunakan Hak Pilih	%
(1)	(2)	(3)	(4)	(5)
	Sub Jumlah	22764	15835	69.56
16	Timbang Deli	1953	1567	80.24
17	Jaharun A	3503	1917	54.72
18	Tanah Merah	1658	987	59.23
19	Petanguhan	2291	1769	77.22
20	Tanjung Siporkis	967	697	72.08
21	Batu Lokong	1025	733	71.51
22	Nogorejo	3435	2578	75.05
23	Paya Itik	1042	811	77.83
24	Paya Sampir	118	89	75.42
25	Juhar Baru	305	183	60.00
26	Kotasan	2504	1726	68.93
27	Jaharun B	4424	2499	56.49
28	Tanah Abang	281	213	75.80
29	Kramat Gajah	1576	1051	66.69
Jumlah		47846	32655	68.25

Sumber : PPK Kec. Galang

Tabel 2.4 : Banyak Pemilih Terdaftar Serta Yang Menggunakan Hak Pilih Pada Pemilihan **PRESIDEN** Tahun 2014

No	Desa/Kelurahan	Pemilih Terdaftar	Yang Menggunakan Hak Pilih	%
(1)	(2)	(3)	(4)	(5)
01	P a k u	1282	812	63.34
02	Bandar Kwala	765	538	70.33
03	Baru Titi Besi	508	371	73.03
04	P Tagor Baru	715	404	56.50
05	Galang Barat	647	463	71.56
06	Kotangan	807	571	70.76
07	Sei Putih	1658	1181	71.23
08	Paya Kuda	327	225	68.81
09	Kelapa I	875	573	65.49
10	Pisang Pala	1706	988	57.91
11	Petumbukan	2030	1048	51.63
12	Tanjung Gusti	1345	942	70.04
13	Sungai Karang	1055	731	69.29
14	Galang Suka	2231	1543	69.16
15	Galang Kota	6633	4484	67.60
Sub Jumlah		22584	14874	65.86

Lanjutan Tabel 2.4 Banyak Pemilih Terdaftar Serta Yang Menggunakan Hak Pilih Pada Pemilihan *PRESIDEN* Tahun 2014

No	Desa/Kelurahan	Pemilih Terdaftar	Yang Menggunakan Hak Pilih	%
(1)	(2)	(3)	(4)	(5)
	Sub Jumlah	22584	14874	65.86
16	Timbang Deli	1911	1356	70.96
17	Jaharun A	3561	1813	50.91
18	Tanah Merah	1588	941	59.26
19	Petanguhan	2314	1542	66.64
20	Tanjung Siporkis	955	610	63.87
21	Batu Lokong	966	659	68.22
22	Nogorejo	3424	2352	68.69
23	Paya Itik	1046	676	64.63
24	Paya Sampir	119	86	72.27
25	Juhar Baru	301	163	54.15
26	Kotasan	2523	1392	55.17
27	Jaharun B	4409	2523	57.22
28	Tanah Abang	271	204	75.28
29	Kramat Gajah	1582	1001	63.27
Jumlah		47554	30192	63.49

Sumber : PPK Kec. Galang

Tabel 2.5 : Perolehan **SUARA SAH** Pasangan Presiden/Wakil Presiden Pada Pemilihan **PRESIDEN /WAKIL**Tahun 2014

No	Desa/Kelurahan	Prabowo S Hata Rajasa	Joko Widodo Yusuf Kalla	Jumlah
(1)	(2)	(3)	(4)	(5)
01	P a k u	334	478	812
02	Bandar Kwala	220	317	537
03	Baru Titi Besi	223	146	369
04	P Tagor Baru	184	220	404
05	Galang Barat	333	128	461
06	Kotangan	316	251	567
07	Sei Putih	759	416	1175
08	Paya Kuda	151	74	225
09	Kelapa I	363	206	569
10	Pisang Pala	665	318	983
11	Petumbukan	602	444	1046
12	Tanjung Gusti	591	348	939
13	Sungai Karang	547	182	729
14	Galang Suka	985	555	1540
15	Galang Kota	2028	2445	4473
Sub Jumlah		8301	6528	14829

Lanjutan Tabel 2.5 Perolehan **SUARA SAH** Pasangan Presiden/Wakil Presiden Pada Pemilihan **PRESIDEN /WAKIL** Tahun 2014

No	Desa/Kelurahan	Prabowo S Hata Rajasa	Joko Widodo Yusuf Kalla	Jumlah
(1)	(2)	(3)	(4)	(5)
	Sub Jumlah	8301	6528	14829
16	Timbang Deli	678	674	1352
17	Jaharun A	1010	796	1806
18	Tanah Merah	581	356	937
19	Petanguhan	1008	530	1538
20	Tanjung Siporkis	332	258	590
21	Batu Lokong	394	262	656
22	Nogorejo	1477	863	2340
23	Paya Itik	265	408	673
24	Paya Sampir	50	35	85
25	Juhar Baru	33	130	163
26	Kotasan	799	577	1376
27	Jaharun B	1589	926	2515
28	Tanah Abang	102	102	204
29	Kramat Gajah	544	453	997
Jumlah		17163	12898	30061

Sumber : PPK Kec. Galang

Tabel 2.6 Perolehan Suara Sah Partai Politik Pada Pemilu Legislatif Pada Peliham Umum Tahun 2014

No	Desa	NASDEM			P K B		
		DPRD II	DPRD I	DPR RI	DPRD II	DPRD I	DPR RI
(1)	(2)	(3)	(4)	(5)	(6)	(7)	(8)
01	Paku	62	44	49	21	14	15
02	Bandar Kwala	52	37	45	8	5	10
03	B Titi Besi	26	17	38	13	7	5
04	P Tagor Baru	53	22	56	4	7	6
05	Galang Barat	80	65	67	4	10	9
06	Kotangan	79	52	62	6	7	6
07	Sei Putih	124	80	96	15	28	41
08	Paya Kuda	89	50	82	--	--	--
09	Kelapa I	76	56	74	18	14	14
10	Pisang Pala	166	96	121	12	13	14
11	Petumbukan	311	89	187	6	8	12
12	Tg Gusti	148	75	91	36	27	26
13	Sei Karang	63	32	43	8	14	13
14	Galang Suka	87	51	65	19	23	25
15	Galang Kota	437	182	308	68	82	200
Sub Jumlah		1853	948	1384	238	259	396

Lanjutan Tabel 2.6 Perolehan Suara Sah Partai Politik Pada Pemilu
Legeslatif Pada Peliham Umum Tahun 2014

No	Desa	NASDEM			P K B		
		DPRD II	DPRD I	DPR RI	DPRD II	DPRD I	DPR RI
(1)	(2)	(3)	(4)	(5)	(6)	(7)	(8)
	Sub Jumlah	1853	948	1384	238	259	396
16	Timbang Deli	157	90	111	46	89	68
17	Jaharun A	260	154	220	65	59	52
18	Tanah Merah	119	44	53	20	21	21
19	Petanggihan	792	401	470	29	40	35
20	Tanjung Siporkis	23	18	26	8	4	9
21	Batu Lokong	41	25	31	10	11	33
22	Nogorejo	256	180	266	53	67	56
23	Paya Itik	128	71	84	5	8	10
24	Paya Sampir	22	16	15	2	--	1
25	Juhar Baru	7	2	3	3	4	84
26	Kotasan	289	177	241	66	34	40
27	Jaharun B	132	92	109	520	186	200
28	Tanah Abang	28	11	21	17	10	12
29	Kramat Gajah	69	53	76	36	26	32
Jumlah		4176	2282	3110	1118	818	1049

Sumber : PPK Kecamatan Galang

Tabel 2.6 Perolehan Suara Sah Partai Politik Pada Pemilu Legislatif
Pada Pelilham Umum Tahun 2014

No	Desa	P K S			PDI - P		
		DPR D II	DPRD I	DPR RI	DPRD II	DPRD I	DPR RI
(1)	(2)	(3)	(4)	(5)	(6)	(7)	(8)
01	Paku	103	119	85	156	148	165
02	Bandar Kwala	81	87	83	23	45	47
03	B Titi Besi	61	39	42	42	14	28
04	P Tagor Baru	59	57	34	111	38	40
05	Galang Barat	18	28	22	33	32	33
06	Kotangan	18	39	25	65	55	70
07	Sei Putih	39	162	80	103	79	99
08	Paya Kuda	17	41	27	7	8	12
09	Kelapa I	56	135	82	199	92	102
10	Pisang Pala	91	197	112	324	113	149
11	Petumbukan	166	674	275	198	126	159
12	Tg Gusti	73	144	88	99	66	73
13	Sei Karang	67	123	81	42	9	52
14	Galang Suka	94	236	196	74	95	100
15	Galang Kota	100	848	364	227	713	734
Sub Jumlah		1043	2929	1596	1703	1663	1863

Lanjutan Tabel 2.6 Perolehan Suara Sah Partai Politik Pada Pemilu Legislatif Pada Pelilham Umum Tahun 2014

No	Desa	P K S			PDI - P		
		DPRD II	DPRD I	DPR RI	DPRD II	DPRD I	DPR RI
(1)	(2)	(3)	(4)	(5)	(6)	(7)	(8)
	Sub Jumlah	1043	2929	1596	1703	1663	1863
16	Timbang Deli	154	239	176	191	189	238
17	Jaharun A	121	221	142	198	209	215
18	Tanah Merah	56	140	83	60	75	74
19	Petanggihan	181	364	163	138	136	128
20	Tanjung Siporkis	25	86	43	104	65	57
21	Batu Lokong	27	22	21	215	134	150
22	Nogorejo	113	157	115	414	265	311
23	Paya Itik	39	63	34	185	137	94
24	Paya Sampir	5	8	9	16	4	7
25	Juhar Baru	3	4	4	30	20	18
26	Kotasan	208	188	174	116	94	96
27	Jaharun B	130	192	167	286	306	257
28	Tanah Abang	5	13	12	15	34	24
29	Kramat Gajah	14	51	38	384	186	201
Jumlah		2124	4677	2777	4055	3517	3733

Sumber : PPK Kecamatan Galang

Tabel 2.6 Perolehan Suara Sah Partai Politik Pada Pemilu Legislatif Pada Peliham Umum Tahun 2014

No	Desa	GOLKAR			GERINDA		
		DPRD II	DPRD I	DPR RI	DPRD II	DPRD I	DPR RI
(1)	(2)	(3)	(4)	(5)	(6)	(7)	(8)
01	Paku	125	81	123	61	52	52
02	Bandar Kwala	41	41	49	18	23	42
03	B Titi Besi	25	112	53	22	11	19
04	P Tagor Baru	57	33	4	46	41	42
05	Galang Barat	113	69	91	65	79	75
06	Kotangan	51	43	58	302	157	167
07	Sei Putih	115	102	183	102	202	135
08	Paya Kuda	46	10	24	23	39	27
09	Kelapa I	32	56	46	6	18	25
10	Pisang Pala	71	197	128	17	54	62
11	Petumbukan	76	43	81	20	30	52
12	Tg Gusti	37	45	202	16	38	41
13	Sei Karang	79	137	153	27	73	53
14	Galang Suka	228	259	258	129	146	161
15	Galang Kota	1172	758	1131	303	455	391
Sub Jumlah		2268	1986	2623	1157	1418	1344

Lanjutan Tabel 2.6 Perolehan Suara Sah Partai Politik Pada Pemilu Legislatif pada Peliham Umum Tahun 2014

No	Desa	GOLKAR			GERINDA		
		DPRD II	DPRD I	DPR RI	DPRD II	DPRD I	DPR RI
(1)	(2)	(3)	(4)	(5)	(6)	(7)	(8)
	Sub Jumlah	2268	1986	2623	1157	1418	1344
16	Timbang Deli	159	119	162	95	116	97
17	Jaharun A	184	194	300	203	225	238
18	Tanah Merah	89	115	217	26	58	54
19	Petanggihan	90	96	80	29	61	76
20	Tanjung	27	31	82	53	47	40
21	Siporkis	51	77	102	13	15	19
22	Batu Lokong	161	230	200	292	349	299
23	Nogorejo	49	43	99	24	26	29
24	Paya Itik	2	1	4	16	27	11
25	Paya Sampir	61	10	15	8	104	21
26	Juhar Baru	78	159	98	52	95	87
27	Kotasan	204	357	499	166	341	242
28	Jaharun B	74	84	97	10	11	8
29	Tanah Abang Kramat Gajah	64	58	46	64	85	75
	Jumlah	3561	3560	4624	2208	2978	2640

Sumber : PPK Kecamatan Galang

Tabel 2.6 Perolehan Suara Sah Partai Politik Pada Pemilu Legislatif Pada Peliham Umum Tahun 2014

No	Desa	DEMOKRAT			P A N		
		DPRD II	DPRD I	DPR RI	DPRD II	DPRD I	DPR RI
(1)	(2)	(3)	(4)	(5)	(6)	(7)	(8)
01	Paku	108	50	59	19	30	29
02	Bandar Kwala	47	65	50	225	92	101
03	B Titi Besi	8	12	65	23	18	18
04	P Tagor Baru	62	29	33	5	11	10
05	Galang Barat	26	33	27	28	25	25
06	Kotangan	15	45	44	--	2	6
07	Sei Putih	160	122	136	107	62	58
08	Paya Kuda	7	6	6	6	3	7
09	Kelapa I	69	31	46	50	29	20
10	Pisang Pala	44	61	83	257	127	141
11	Petumbukan	17	14	84	101	39	55
12	Tg Gusti	23	37	32	424	273	247
13	Sei Karang	60	54	76	30	18	26
14	Galang Suka	98	130	150	255	265	158
15	Galang Kota	294	321	284	143	225	247
Sub Jumlah		1038	1010	1175	1673	1118	1148

Lanjutan Tabel 2.6 Perolehan Suara Sah Partai Politik Pada Pemilu Legislatif Pada Peliham Umum Tahun 2014

No	Desa	DEMOKRAT			P A N		
		DPRD II	DPRD I	DPR RI	DPRD II	DPRD I	DPR RI
(1)	(2)	(3)	(4)	(5)	(6)	(7)	(8)
	Sub Jumlah	1038	1010	1175	1673	1118	1148
16	Timbang Deli	118	138	111	242	232	263
17	Jaharun A	156	139	116	301	250	224
18	Tanah Merah	97	70	83	183	133	128
19	Petanguhan	70	98	162	176	150	131
20	Tanjung Siporkis	298	99	100	79	54	53
21	Batu Lokong	38	29	28	147	188	94
22	Nogorejo	462	240	329	192	207	208
23	Paya Itik	51	28	34	190	185	170
24	Paya Sampir	13	15	20	--	1	--
25	Juhar Baru	2	9	6	35	5	5
26	Kotasan	47	60	56	484	457	439
27	Jaharun B	157	236	222	316	242	265
28	Tanah Abang	6	12	10	3	3	1
29	Kramat Gajah	32	57	41	10	22	16
Jumlah		2585	2240	2493	4031	3247	3145

Sumber : PPK Kecamatan Galang

Tabel 2.6 Perolehan Suara Sah Partai Politik Pada Pemilu Legislatif Pada Peliham Umum Tahun 2014

No	Desa	P P P			HANURA		
		DPRD II	DPRD I	DPR RI	DPRD II	DPRD I	DPR RI
(1)	(2)	(3)	(4)	(5)	(6)	(7)	(8)
01	Paku	67	141	77	84	61	45
02	Bandar Kwala	4	6	7	67	132	49
03	B Titi Besi	17	67	32	43	8	9
04	P Tagor Baru	2	45	15	9	35	48
05	Galang Barat	2	6	4	28	27	23
06	Kotangan	3	7	5	35	90	38
07	Sei Putih	17	22	22	219	107	111
08	Paya Kuda	1	5	9	29	74	30
09	Kelapa I	6	10	20	13	30	19
10	Pisang Pala	13	18	42	61	97	45
11	Petumbukan	114	60	94	52	38	30
12	Tg Gusti	17	23	34	13	21	15
13	Sei Karang	9	14	14	132	70	83
14	Galang Suka	18	54	67	324	146	142
15	Galang Kota	30	64	92	1522	428	379
Sub Jumlah		320	542	534	2631	1364	1066

Lanjutan Tabel 2.6 Perolehan Suara Sah Partai Politik Pada Pemilu Legislatif Pada Pelilham Umum Tahun 2014

No	Desa	P P P			HANURA		
		DPRD II	DPRD I	DPR RI	DPRD II	DPRD I	DPR RI
(1)	(2)	(3)	(4)	(5)	(6)	(7)	(8)
	Jumlah	320	542	534	2631	1364	1066
16	Timbang Deli	7	14	16	287	134	99
17	Jaharun A	30	33	38	166	118	101
18	Tanah Merah	70	62	76	76	49	37
19	Petanggihan	35	29	44	31	54	108
20	Tanjung Siporkis	1	4	3	18	19	10
21	Batu Lokong	7	10	19	81	71	46
22	Nogorejo	20	151	64	388	252	284
23	Paya Itik	13	17	18	68	69	144
24	Paya Sampir	2	--	1	3	5	4
25	Juhar Baru	1	1	2	30	2	3
26	Kotasan	25	57	51	245	139	173
27	Jaharun B	15	30	28	424	221	178
28	Tanah Abang	--	--	3	25	6	12
29	Kramat Gajah	5	28	18	261	184	161
Sub Jumlah		551	978	915	4734	2687	2426

Sumber : PPK Kecamatan Galang

Tabel 2.6 Perolehan Suara Sah Partai Politik Pada Pemilu Legeslatip
Pada Peliham Umum Tahun 2014

No	Desa	P B B			P K P I		
		DPRD II	DPRD I	DPR RI	DPRD II	DPRD I	DPR RI
(1)	(2)	(3)	(4)	(5)	(6)	(7)	(8)
01	Paku	16	25	27	--	2	3
02	Bandar Kwala	16	15	10	1	3	4
03	B Titi Besi	94	40	27	--	1	--
04	P Tagor Baru	25	13	7	--	2	--
05	Galang Barat	40	26	19	1	3	1
06	Kotangan	16	11	9	1	1	--
07	Sei Putih	141	87	55	2	2	5
08	Paya Kuda	28	7	11	--	1	--
09	Kelapa I	131	55	41	--	--	2
10	Pisang Pala	79	34	24	--	--	1
11	Petumbukan	212	65	45	--	4	7
12	Tg Gusti	74	39	23	--	1	--
13	Sei Karang	181	111	79	1	4	4
14	Galang Suka	190	121	95	--	3	8
15	Galang Kota	171	100	72	4	70	21
Sub Jumlah		1414	746	544	10	97	56

Lanjutan Tabel 2.6 Perolehan Suara Sah Partai Politik Pada Pemilu Legislatif Pada Pemilihan Umum Tahun 2014

No	Desa	P B B			P K P I		
		DPRD II	DPRD I	DPR RI	DPRD II	DPRD I	DPR RI
(1)	(2)	(3)	(4)	(5)	(6)	(7)	(8)
	Sub Jumlah	1414	746	544	10	97	56
16	Timbang Deli	56	30	23	4	7	11
17	Jaharun A	148	130	109	1	1	4
18	Tanah Merah	155	91	55	--	2	6
19	Petanggihan	143	72	74	--	3	10
20	Tanjung Siporkis	15	10	5	--	--	1
21	Batu Lokong	80	36	26	--	1	1
22	Nogorejo	103	78	62	--	1	2
23	Paya Itik	41	37	23	--	4	--
24	Paya Sampir	3	2	--	--	--	--
25	Juhar Baru	--	--	--	--	--	--
26	Kotasan	64	40	25	1	5	1
27	Jaharun B	66	50	41	1	12	14
28	Tanah Abang	23	17	7	3	2	--
29	Kramat Gajah	77	52	35	--	7	1
Jumlah		2388	1394	1029	20	142	107

Sumber : PPK Kecamatan Galang



PENDUDUK
DAN TENAGA KERJA

<https://deliseru.com/s-go.id>

Tabel 3.1 Banyak Penduduk Menurut Jenis Kelamin Setiap Desa/Kel
Kecamatan Galang Tahun 2015

No (1)	Desa/Kelurahan (2)	Laki Laki (3)	Perempuan (4)	Jumlah (5)
01	P a k u	828	884	1.712
02	Bandar Kwala	533	551	1.084
03	Baru Titi Besi	390	375	765
04	P Tagor Baru	507	505	1.012
05	Galang Barat	825	739	1.564
06	Kotangan	635	622	1.257
07	Sei Putih	1.291	1.177	2.468
08	Paya Kuda	306	291	597
09	Kelapa I	640	658	1.298
10	Pisang Pala	1.036	1.120	2.156
11	Petumbukan	1.263	1.303	2.566
12	Tanjung Gusti	923	986	1.909
13	Sungai Karang	824	801	1.625
14	Galang Suka	1.597	1.639	3.236
15	Galang Kota	5.025	5.337	10.362
Sub Jumlah		16.623	16.988	33.611

Lanjutan Tabel : 3.1 Banyak Penduduk Menurut Jenis Kelamin Setiap Desa/Kel Kecamatan Galang Tahun 2015

No	Desa/Kelurahan	Laki Laki	Perempuan	Jumlah
(1)	(2)	(3)	(4)	(5)
	Sub Jumlah	16.623	16.988	33.611
16	Timbang Deli	1.891	1.869	3.760
17	Jaharun A	2.145	2.142	4.287
18	Tanah Merah	937	925	1.862
19	Petungguhan	1.830	1.760	3.590
20	Tanjung Siporkis	587	604	1.191
21	Batu Lokong	804	748	1.552
22	Nogorejo	2.955	2.789	5.744
23	Paya Itik	742	699	1.441
24	Paya Sampir	88	91	179
25	Juhar Baru	212	202	414
26	Kotasan	1.742	1.694	3.436
27	Jaharun B	3.375	3.160	6.335
28	Tanah Abang	160	145	305
29	Kramat Gajah	1.052	1.005	2.057
J u m l a h		35.143	34.821	69.964

Sumber : Koordinator Statistik Kecamatan Galang

Tabel 3.2 Banyak Penduduk ,Luas Wilayah Serta Kepadatan Penduduk Kecamatan Galang Tahun 2015

No	Desa/Kelurahan	Penduduk	Luas Wlayah(Km)	Kepadatan Penduduk (Jiwa/Km)
(1)	(2)	(3)	(4)	(5)
01	P a k u	1.712	3.00	571
02	Bandar Kwala	1.084	10.87	100
03	Baru Titi Besi	765	0,70	1.093
04	P Tagor Baru	1.012	3,67	276
05	Galang Barat	1.564	17.79	88
06	Kotangan	1.257	0.60	2.095
07	Sei Putih	2.468	14.07	176
08	Paya Kuda	597	3.08	194
09	Kelapa I	1.298	2.00	649
10	Pisang Pala	2.156	2.15	1.002
11	Petumbukan	2.566	1.10	2.333
12	Tanjung Gusti	1.909	1.20	1.591
13	Sungai Karang	1.625	0.96	1.693
14	Galang Suka	3.236	2.00	1.618
15	Galang Kota	10.362	1.20	8.635

Lanjutan Tabel : 3.2 Banyak Penduduk ,Luas Wilayah Serta Kepadatan Penduduk Kecamatan Galang Tahun 2015

No	Desa/Kelurahan	Penduduk	Luas Wlayah(Km)	Kepadatan Penduduk (Jiwa/Km)
(1)	(2)	(3)	(4)	(5)
16	Timbang Deli	3.760	11.45	328
17	Jaharun A	4.287	3.01	1.424
18	Tanah Merah	1.862	2.04	913
19	Petanguhan	3.590	3.20	1.121
20	Tg Siporkis	1.191	1.80	662
21	Batu Lokong	1.552	23.00	67
22	Nogorejo	5.744	4.00	1.436
23	Paya Itik	1.441	2.00	721
24	Paya Sampir	179	4.84	37
25	Juhar Baru	414	1.15	360
26	Kotasan	3.436	4.75	723
27	Jaharun B	6.335	5.50	1.152
28	Tanah Abang	305	2.50	203
29	Kramat Gajah	2.057	1.50	1.371
J u m l a h		69.964	135.13	518

Sumber : Koordinator Statistik Kecamatan Galang

Tabel 3.3 Rata – Rata Jumlah Penduduk Per RT Setiap Desa/Kel
Kecamatan Galang Tahun 2015

No	Desa/Kelurahan	Jumlah RT	Jumlah Penduduk	Rata-Rata Penduduk/RT
(1)	(2)	(3)	(4)	(5)
01	P a k u	434	1.712	4
02	Bandar Kwala	249	1.084	4
03	Baru Titi Besi	181	765	4
04	P Tagor Baru	244	1.052	4
05	Galang Barat	414	1.564	4
06	Kotangan	277	1.257	5
07	Sei Putih	628	2.468	4
08	Paya Kuda	169	597	4
09	Kelapa I	295	1.298	4
10	Pisang Pala	513	2.156	4
11	Petumbukan	593	2.566	4
12	Tanjung Gusti	476	1.909	4
13	Sungai Karang	381	1.625	4
14	Galang Suka	821	3.236	4
15	Galang Kota	2.470	10.362	4
Sub Jumlah		7.994	33.611	4

Lanjutan Tabel : 3.3 Rata – Rata Jumlah Penduduk Per RT Setiap
Desa/Kel Kecamatan Galang Tahun 2015

No	Desa/Kelurahan	Jumlah RT	Jumlah Penduduk	Rata-Rata Penduduk/RT
(1)	(2)	(3)	(4)	(5)
	Sub Jumlah	7.994	33.611	4
16	Timbang Deli	934	3.760	4
17	Jaharun A	974	4.287	4
18	Tanah Merah	447	1.862	4
19	Petungguhan	823	3.590	4
20	Tanjung Siporkis	320	1.191	4
21	Batu Lokong	385	1.552	4
22	Nogorejo	1.488	5.744	4
23	Paya Itik	413	1.441	4
24	Paya Sampir	41	179	4
25	Juhar Baru	105	414	4
26	Kotasan	813	3.436	4
27	Jaharun B	1.567	6.335	4
28	Tanah Abang	78	305	4
29	Kramat Gajah	461	2.057	4
J u m l a h		16.994	69.964	4

Sumber : Koordinator Statistik Kecamatan Galang

Tabel 3.4 Banyak Penduduk Menurut Agama Setiap Desa/Kel
Di Kecamatan Galang Tahun 2015

No	Desa/Kelurahan	Isla m	Katholik	Protes tan	Hin du	Bud dha	Jumlah
(1)	(2)	(3)	(4)	(5)	(6)	(7)	(8)
01	P a k u	1470	-	202	-	-	1672
02	Bandar Kwala	1019	-	41	-	-	1060
03	Baru Titi Besi	745	-	-	-	-	745
04	P Tagor Baru	992	-	-	-	-	992
05	Galang Barat	1.480	22	42	-	-	1544
06	Kotangan	1.127	-	105	-	-	1232
07	Sei Putih	2322	-	93	-	-	2 154
08	Paya Kuda	566	-	11	-	-	577
09	Kelapa I	1027	-	150	-	90	1267
10	Pisang Pala	2073	-	19	-	18	2110
11	Petumbukan	1802	47	130	67	465	2511
12	Tanjung Gusti	1812	-	35	13	-	1860
13	Sungai Karang	1276	73	242	-	-	1591
14	Galang Suka	3096	51	-	-	12	3158
15	Galang Kota	6680	328	2097	35	982	10122
Sub Jumlah		27487	521	3167	115	1567	32856

Lanjutan Tabel : 3.4 Banyak Penduduk Menurut Agama Setiap Desa/Kel Di Kecamatan Galang Tahun 2015

No	Desa/Kelurahan	Islam	Katholik	Protestan	Hindu	Budha	Jumlah
(1)	(2)	(3)	(4)	(5)	(6)	(7)	(8)
	Sub Jumlah	27487	521	3167	115	1567	32856
16	Timbang Deli	3493	206	-	-	-	3699
17	Jaharun A	3838	24	60	-	273	4194
18	Tanah Merah	1785	-	35	-	-	1820
19	Petungguhan	3470	-	24	-	12	3506
20	Tg Siporkis	1129	-	32	-	-	1161
21	Batu Lokong	1490	-	14	-	11	1515
22	Nogorejo	4883	37	687	-	-	5607
23	Paya Itik	984	-	423	-	-	1407
24	Paya Sampir	166	-	-	-	-	166
25	Juhar Baru	77	263	54	-	-	394
26	Kotasan	3327	30	-	-	-	3357
27	Jaharun B	4898	137	1348	-	-	6384
28	Tanah Abang	250	5	32	-	-	287
29	Kramat Gajah	1992	18	-	-	-	1902
Jumlah		59269	1241	5876	115	1863	68363

Sumber : Koordinator Statistik Kecamatan Galang

Tabel 3.5 Banyak Penduduk Menurut Jenis Kelamin Serta Sex Rasio Setiap Desa/Kel Kecamatan Galang Tahun 2015

No	Desa/Kelurahan	Laki Laki	Perempuan	Sex Rasio
(1)	(2)	(3)	(4)	(5)
01	P a k u	828	884	93,67
02	Bandar Kwala	533	551	100,36
03	Baru Titi Besi	390	375	104,00
04	P Tagor Baru	507	505	100,40
05	Galang Barat	825	739	111,64
06	Kotangan	635	622	102,09
07	Sei Putih	1.291	1.177	109,69
08	Paya Kuda	306	291	105,15
09	Kelapa I	640	658	97,26
10	Pisang Pala	1.036	1.120	92,50
11	Petumbukan	1.263	1.303	96,93
12	Tanjung Gusti	923	986	93,61
13	Sungai Karang	824	801	102,87
14	Galang Suka	1.597	1.639	97,44
15	Galang Kota	5.025	5.337	94,15
Sub Jumlah		16.623	16.988	97,85

Lanjutan Tabel : 3.5 Banyak Penduduk Menurut Jenis Kelamin Serta Sex Rasio Setiap Desa/Kel Kec. Galang Tahun 2015

No	Desa/Kelurahan	Laki Laki	Perempuan	Sex Rasio
(1)	(2)	(3)	(4)	(5)
	Sub Jumlah	16.623	16.988	97,85
16	Timbang Deli	1.891	1.869	101,18
17	Jaharun A	2.145	2.142	100,14
18	Tanah Merah	937	925	101,30
19	Petungguhan	1.830	1.760	103,97
20	Tg Siporkis	587	604	97,18
21	Batu Lokong	804	748	107,49
22	Nogorejo	2.955	2.789	105,95
23	Paya Itik	742	699	106,15
24	Paya Sampir	88	91	96,70
25	Juhar Baru	212	202	104,95
26	Kotasan	1.742	1.694	102,83
27	Jaharun B	3.375	3.160	106,80
28	Tanah Abang	160	145	110,34
29	Kramat Gajah	1.052	1.005	104,68
Jumlah		35.143	34.821	100,92

Sumber : Koordinator Statistik Kecamatan Galang

Tabel 3.6 Banyak Penduduk Menurut Kelompok Umur
Dan Jenis Kelamin Di Kec. Galang Tahun 2015

No	Desa	00 - 04		05 - 09		10 - 14	
		Lk	Pr	Lk	Pr	Lk	Pr
(1)	(2)	(3)	(4)	(5)	(6)	(7)	(8)
01	Paku	86	109	73	90	72	81
02	Bandar Kwala	72	59	47	57	58	55
03	B Titi Besi	45	47	23	35	37	35
04	P Tagor Baru	57	59	46	58	48	47
05	Galang Barat	110	130	74	80	63	72
06	Kotangan	61	61	61	51	91	76
07	Sei Putih	135	120	116	110	99	103
08	Paya Kuda	47	44	28	43	26	25
09	Kelapa I	67	91	66	56	65	58
10	Pisang Pala	113	112	110	116	91	119
11	Petumbukan	130	138	119	123	113	121
12	Tg Gusti	93	94	88	116	89	89
13	Sei Karang	90	89	101	97	102	80
14	Galang Suka	159	146	145	159	136	134
15	Galang Kota	455	467	450	499	422	462
Sub Jumlah		1.720	1.766	1.547	1.690	1.512	1.557

Lanjutan Tabel 3.6 Banyak Penduduk Menurut Kelompok Umur
Dan Jenis Kelamin Di Kec.Galang Tahun 2015

No	Desa	00 - 04		05 - 09		10 - 14	
		Lk	Pr	Lk	Pr	Lk	Pr
(1)	(2)	(3)	(4)	(5)	(6)	(7)	(8)
	Sub Jumlah	1.720	1.766	1.547	1.643	1.512	1.557
16	Timbang Deli	238	241	233	200	174	211
17	Jaharun A	233	219	235	226	203	207
18	Tanah Merah	97	64	103	94	87	86
19	Petanguhan	198	200	175	165	162	168
20	Tg Siporkis	60	56	64	67	62	59
21	Batu Lokong	91	99	87	100	75	82
22	Nogorejo	362	306	332	285	301	266
23	Paya Itik	84	56	68	73	82	62
24	Paya Sampir	8	13	10	8	7	12
25	Juhar Baru	21	21	23	21	19	20
26	Kotasan	194	175	196	165	158	143
27	Jaharun B	390	375	333	301	293	273
28	Tanah Abang	21	18	17	11	6	5
29	Kramat Gajah	112	104	114	108	107	84
Jumlah		3.829	3.713	3.537	3.514	3.248	3.235

Sumber : Koordinator Statistik Kecamatan Galang

Lanjutan Tabel 3.6 Banyak Penduduk Menurut Kelompok Umur
Dan Jenis Kelamin Di Kec.Galang Tahun 2015

No	Desa	15 - 19		20 - 24		25 - 29	
		Lk	Pr	Lk	Pr	Lk	Pr
(1)	(2)	(3)	(4)	(5)	(6)	(7)	(8)
01	Paku	78	93	75	61	68	67
02	Bandar Kwala	48	66	40	56	46	38
03	B Titi Besi	37	26	41	33	45	28
04	P Tagor Baru	49	58	43	36	40	31
05	Galang Barat	54	47	77	47	84	92
06	Kotangan	76	93	50	42	43	47
07	Sei Putih	137	106	122	108	118	97
08	Paya Kuda	19	13	15	15	25	38
09	Kelapa I	49	52	55	58	54	53
10	Pisang Pala	79	83	84	78	85	80
11	Petumbukan	117	114	120	113	106	95
12	Tg Gusti	84	75	68	65	91	67
13	Sei Karang	68	75	70	52	43	56
14	Galang Suka	136	133	135	116	135	134
15	Galang Kota	485	473	442	404	408	387
Sub Jumlah		1.516	1.507	1.437	1.284	1.391	1.310

Lanjutan Tabel 3.6 Banyak Penduduk Menurut Kelompok Umur
Dan Jenis Kelamin Di Kec.Galang Tahun 2015

No	Desa	15 - 19		20 - 24		25 - 29	
		Lk	Pr	Lk	Pr	Lk	Pr
(1)	(2)	(3)	(4)	(5)	(6)	(7)	(8)
	Sub Jumlah	1.516	1.507	1.437	1.284	1.391	1.310
16	Timbang Deli	150	151	148	121	182	180
17	Jaharun A	211	189	174	160	180	193
18	Tanah Merah	87	84	85	60	68	51
19	Petanguhan	172	142	177	139	176	141
20	Tg Siporkis	44	54	50	41	49	47
21	Batu Lokong	76	53	86	62	59	64
22	Nogorejo	270	242	231	244	239	253
23	Paya Itik	68	61	69	50	54	52
24	Paya Sampir	9	7	8	8	2	5
25	Juhar Baru	27	17	14	15	14	17
26	Kotasan	148	132	146	132	142	150
27	Jaharun B	235	202	352	315	376	355
28	Tanah Abang	9	12	15	19	16	16
29	Kramat Gajah	87	86	86	82	85	82
J u m l a h		3.109	2.939	3.078	2.732	3.033	2.916

Sumber : Koordinator Statistik Kecamatan Galang

Lanjutan Tabel 3.6 Banyak Penduduk Menurut Kelompok Umur
Dan Jenis Kelamin Di Kec.Galang Tahun 2015

No	Desa	30 - 34		35 - 39		40 - 44	
		Lk	Pr	Lk	Pr	Lk	Pr
(1)	(2)	(3)	(4)	(5)	(6)	(7)	(8)
01	Paku	63	63	60	73	56	56
02	Bandar Kwala	42	34	41	36	23	35
03	B Titi Besi	29	22	17	29	27	25
04	P Tagor Baru	36	34	35	28	39	21
05	Galang Barat	98	70	84	68	69	47
06	Kotangan	44	47	36	44	41	43
07	Sei Putih	76	82	60	67	106	106
08	Paya Kuda	35	30	37	32	20	16
09	Kelapa I	42	42	36	35	34	40
10	Pisang Pala	71	72	61	71	65	74
11	Petumbukan	92	79	73	88	76	95
12	Tg Gusti	58	60	52	68	69	70
13	Sei Karang	41	61	61	63	84	83
14	Galang Suka	115	111	102	103	101	117
15	Galang Kota	351	395	335	354	343	401
Sub Jumlah		1.193	1.202	1.090	1.159	1.153	1.229

Lanjutan Tabel 3.6 Banyak Penduduk Menurut Kelompok Umur

Dan Jenis Kelamin Di Kec. GalangTahun 2015

No	Desa	30 - 34		35 - 39		40 - 44	
		Lk	Pr	Lk	Pr	Lk	Pr
(1)	(2)	(3)	(4)	(5)	(6)	(7)	(8)
	Sub Jumlah	1.193	1.202	1.090	1.159	1.153	1.229
16	Timbang Deli	169	129	118	128	109	105
17	Jaharun A	141	146	140	156	147	139
18	Tanah Merah	57	51	59	84	70	94
19	Petanguhan	105	118	101	123	132	125
20	Tg Siporkis	32	29	45	34	29	48
21	Batu Lokong	68	79	69	64	64	57
22	Nogorejo	215	226	209	216	183	173
23	Paya Itik	49	51	50	47	55	48
24	Paya Sampir	8	9	9	4	5	6
25	Juhar Baru	9	8	19	11	9	13
26	Kotasan	124	108	123	121	122	131
27	Jaharun B	324	273	262	226	235	210
28	Tanah Abang	15	11	7	9	13	8
29	Kramat Gajah	68	73	64	63	61	74
Jumlah		2.577	2.513	2.365	2.445	2.387	2.460

Sumber : Koordinator Statistik Kecamatan Galang

Lanjutan Tabel 3.6 Banyak Penduduk Menurut Kelompok Umur
Dan Jenis Kelamin Di Kec. Galang Tahun 2015

No	Desa	45 - 49		50 - 54		55 - 59	
		Lk	Pr	Lk	Pr	Lk	Pr
(1)	(2)	(3)	(4)	(5)	(6)	(7)	(8)
01	Paku	57	46	36	48	52	36
02	Bandar Kwala	27	27	34	40	30	13
03	B Titi Besi	21	25	16	20	19	14
04	P Tagor Baru	31	39	26	29	19	23
05	Galang Barat	53	28	36	31	12	4
06	Kotangan	34	28	31	24	29	16
07	Sei Putih	110	149	126	71	40	23
08	Paya Kuda	19	12	13	7	12	7
09	Kelapa I	37	41	46	57	46	33
10	Pisang Pala	70	75	52	72	66	54
11	Petumbukan	87	85	79	83	60	57
12	Tg Gusti	53	73	60	53	44	57
13	Sei Karang	56	53	78	60	16	20
14	Galang Suka	90	114	97	96	88	97
15	Galang Kota	337	374	320	334	277	294
Sub Jumlah		1.082	1.169	1.050	1.025	810	748

Lanjutan Tabel 3.6 Banyak Penduduk Menurut Kelompok Umur
Dan Jenis Kelamin Di Kec. Galang Tahun 2015

No	Desa	45 - 49		50 - 54		55 - 59	
		Lk	Pr	Lk	Pr	Lk	Pr
(1)	(2)	(3)	(4)	(5)	(6)	(7)	(8)
	Sub Jumlah	1.082	1.169	1.050	1.025	810	748
16	Timbang Deli	97	114	90	109	72	90
17	Jaharun A	129	137	98	117	111	94
18	Tanah Merah	70	66	48	44	41	43
19	Petanguhan	112	141	108	87	83	74
20	Tg Siporkis	38	52	35	29	33	37
21	Batu Lokong	63	59	44	17	8	6
22	Nogorejo	162	146	129	134	153	119
23	Paya Itik	38	57	32	30	34	37
24	Paya Sampir	8	5	6	2	4	2
25	Juhar Baru	13	12	16	15	8	11
26	Kotasan	92	114	96	101	74	60
27	Jaharun B	148	127	108	128	107	122
28	Tanah Abang	8	7	7	7	6	6
29	Kramat Gajah	65	63	67	61	60	44
Jumlah		2.125	2.269	1.939	1.906	1.604	1.493

Sumber : Koordinator Statistik Kecamatan Galang

Lanjutan Tabel 3.6 Banyak Penduduk Menurut Kelompok Umur

Dan Jenis Kelamin Di Kec. GalangTahun 2015

No	Desa	60 - 64		65 - 69		+70	
		Lk	Pr	Lk	Pr	Lk	Pr
(1)	(2)	(3)	(4)	(5)	(6)	(7)	(8)
01	Paku	19	21	11	16	22	24
02	Bandar Kwala	8	18	8	9	9	8
03	B Titi Besi	8	11	11	9	14	16
04	P Tagor Baru	14	15	11	10	13	17
05	Galang Barat	5	5	2	4	4	14
06	Kotangan	6	17	12	15	20	18
07	Sei Putih	16	11	7	4	18	20
08	Paya Kuda	6	2	2	2	2	5
09	Kelapa I	18	18	11	10	14	14
10	Pisang Pala	28	41	29	31	32	42
11	Petumbukan	31	37	29	31	31	44
12	Tg Gusti	29	36	13	26	32	37
13	Sei Karang	10	5	1	5	3	2
14	Galang Suka	62	74	41	42	55	63
15	Galang Kota	157	173	121	133	122	187
Sub Jumlah		275	484	200	347	391	511

Lanjutan Tabel 3.6 Banyak Penduduk Menurut Kelompok Umur

Dan Jenis Kelamin Di Kec.Galang Tahun 2015

No	Desa	60 - 64		65 - 69		+70	
		Lk	Pr	Lk	Pr	Lk	Pr
(1)	(2)	(3)	(4)	(5)	(6)	(7)	(8)
	Sub Jumlah	275	484	200	347	391	511
16	Timbang Deli	44	32	25	31	42	27
17	Jaharun A	41	65	47	44	55	50
18	Tanah Merah	19	35	17	23	29	46
19	Petanggihan	60	48	32	31	37	58
20	Tg Siporkis	21	21	7	11	18	19
21	Batu Lokong	8	0	3	1	3	5
22	Nogorejo	68	56	37	25	64	98
23	Paya Itik	28	33	16	16	15	26
24	Paya Sampir	2	3	1	3	1	4
25	Juhar Baru	10	5	4	5	6	11
26	Kotasan	50	66	34	45	43	51
27	Jaharun B	92	96	55	52	65	105
28	Tanah Abang	8	3	3	5	9	8
29	Kramat Gajah	24	27	21	15	31	39
J u m l a h		892	974	611	654	809	1.058

Sumber : Koordinator Statistik Kecamatan Galang

Tabel 3.7 Perkembangan Penduduk Kecamatan Galang
Tahun 1990 – 2015 menurut jenis Kelamin

No	Tahun	Laki Laki	Perempuan	Jumlah
(1)	(2)	(3)	(4)	(5)
1	1990 *)	30.310	29.972	60.282
2	2000 *)	38.352	37.928	76.280
3	2004 **)	32.368	32.001	64.369
4	2010 *)	30.935	30.573	61.508
5	2011	31.235	30.871	62.106
6	2012	31.886	31.590	63.476
7	2013	32.619	32.293	64.912
8	2014	34.341	34.022	68.363
9	2015	35.143	34.821	69.964

*) Sensus Penduduk

***) Pemekaran Kab. Deli Serdang

Sumber : Kordinator Statistik Kec. Galang

Tabel 3.8 Persentase Balita, Anak-anak, Usia Produktif, dan Lansia menurut jenis Kelamin Kec Galang tahun 2015

No (1)	Kelompok Umur (2)	Laki Laki (3)	Perempuan (4)
1	00 -04/ Balita	10,90	10,66
2	05 – 14/Anak-anak	19,31	19,38
3	15- 64/Usia Produktif	65,76	65,04
4	65 +/ L a n s i a	4,03	4,92
		100,00	100,00

Sumber : Kordinator Statistik Kec. Galang

4



<https://del>

S O S I A L

Tabel 4.1 : Banyak Sekolah Dasar Negeri dan Swasta Setiap
Desa/Kelurahan Kecamatan Galang Tahun 2015

No	Desa/Kelurahan	SD Negeri	SD Swasta
(1)	(2)	(3)	(4)
01	P a k u	1	-
02	Bandar Kwala	1	-
03	Baru Titi Besi	1	-
04	P Tagor Baru	-	-
05	Galang Barat	1	-
06	Kotangan	-	-
07	Sei Putih	4	-
08	Paya Kuda	1	-
09	Kelapa I	1	-
10	Pisang Pala	2	-
11	Petumbukan	2	-
12	Tanjung Gusti	1	-
13	Sungai Karang	3	-
14	Galang Suka	1	-
15	Galang Kota	5	4
Sub Jumlah		24	4

Lanjutan Tabel 4.1 : Banyak Sekolah Dasar Negeri dan Swasta Setiap Desa/Kelurahan Kecamatan Galang Taun 2015

No	Desa/Kelurahan	SD Negeri	SD Swasta
(1)	(2)	(3)	(4)
	Sub Jumlah	24	4
16	Timbang Deli	2	-
17	Jaharun A	1	-
18	Tanah Merah	1	-
19	Petanguhan	2	-
20	Tanjung Siporkis	1	-
21	Batu Lokong	2	-
22	Nogorejo	1	-
23	Paya Itik	1	-
24	Paya Sampir	-	-
25	Juhar Baru	-	-
26	Kotasan	3	-
27	Jaharun B	2	-
28	Tanah Abang	1	-
29	Kramat Gajah	1	-
J u m l a h		42	4

Sumber : Kacabdikpora Kec Galang

Tabel 4.2 : Banyak Murid SD Negeri Menurut Kelas
Setiap Desa/Kelurahan Kecamatan Galang Tahun 2015

No	Desa/Kelurahan	Kelas						Jumlah
		I	II	III	IV	V	VI	
(1)	(2)	(3)	(4)	(5)	(6)	(7)	(8)	(9)
01	P a k u	45	47	35	32	40	36	235
02	Bandar Kwala	25	25	22	34	25	15	146
03	Baru Titi Besi	29	30	27	32	28	30	176
04	P Tagor Baru	--	--	--	-	--	--	--
05	Galang Barat	19	21	17	16	21	30	124
06	Kotangan	--	--	--	--	--	--	--
07	Sei Putih	59	60	50	50	55	45	319
08	Paya Kuda	26	30	20	30	23	27	156
09	Kelapa I	16	17	18	21	20	13	105
10	Pisang Pala	45	60	44	49	57	55	310
11	Petumbukan	48	47	44	39	46	44	268
12	Tanjung Gusti	20	18	15	23	21	25	122
13	Sungai Karang	65	68	78	68	78	72	429
14	Galang Suka	34	35	46	26	35	51	227
15	Galang Kota	201	207	198	213	207	199	1225
Sub Jumlah		632	665	614	633	656	642	3842

Lanjutan Tabel 4.2 : Banyak Murid SD Negeri Menurut Kelas
Setiap Desa/Kelurahan Kecamatan Galang
Tahun 2015

No	Desa/Kelurahan	Kelas						Jumlah
		I	II	III	IV	V	VI	
(1)	(2)	(3)	(4)	(5)	(6)	(7)	(8)	(9)
	Sub Jumlah	632	665	614	633	656	642	3842
16	Timbang Deli	75	63	86	72	72	69	431
17	Jaharun A	73	67	79	83	69	83	420
18	Tanah Merah	30	34	28	34	30	38	179
19	Petanggihan	111	81	81	75	64	73	504
20	Tanjung Siporkis	20	26	33	30	26	31	157
21	Batu Lokong	32	25	30	28	32	24	171
22	Nogorejo	41	53	48	46	55	56	303
23	Paya Itik	31	40	29	22	27	31	193
24	Paya Sampir	--	--	--	--	--	--	--
25	Juhar Baru	--	--	--	--	--	--	--
26	Kotasan	116	117	98	106	99	91	618
27	Jaharun B	99	98	77	84	71	83	502
28	Tanah Abang	29	15	29	17	19	14	185
29	Kramat Gajah	32	36	35	36	37	38	217
Jumlah		1327	1293	1269	1325	1256	1252	7722

Sumber : Kacabdikpora Kecamatan Galang

Tabel 4.3 : Banyak Murid SD Swasta Menurut Kelas
Setiap Desa/Kelurahan Kecamatan Galang
Tahun 2015

No	Desa/Kelurahan	Kelas						Jumlah
		I	II	III	IV	V	VI	
(1)	(2)	(3)	(4)	(5)	(6)	(7)	(8)	(9)
01	P a k u	-	-	-	-	-	-	-
02	Bandar Kwala	-	-	-	-	-	-	-
03	Baru Titi Besi	-	-	-	-	-	-	-
04	P Tagor Baru	-	-	-	-	-	-	-
05	Galang Barat	-	-	-	-	-	-	-
06	Kotangan	-	-	-	-	-	-	-
07	Sei Putih	-	-	-	-	-	-	-
08	Paya Kuda	-	-	-	-	-	-	-
09	Kelapa I	-	-	-	-	-	-	-
10	Pisang Pala	-	-	-	-	-	-	-
11	Petumbukan	-	-	-	-	-	-	-
12	Tanjung Gusti	-	-	-	-	-	-	-
13	Sungai Karang	-	-	-	-	-	-	-
14	Galang Suka	-	-	-	-	-	-	-
15	Galang Kota	88	76	81	65	70	62	427
Sub Jumlah		88	76	81	65	70	62	442

Lanjutan Tabel 4.3 : Banyak Murid SD Swasta Menurut Kelas
Setiap Desa/Kelurahan Kecamatan Galang
Tahun 2015

No	Desa/Kelurahan	Kelas						Jumlah
		I	II	III	IV	V	VI	
(1)	(2)	(3)	(4)	(5)	(6)	(7)	(8)	(9)
	Sub Jumlah	88	76	81	65	70	62	442
16	Timbang Deli	-	-	-	-	-	-	-
17	Jaharun A	-	-	-	-	-	-	-
18	Tanah Merah	-	-	-	-	-	-	-
19	Petanguhan	-	-	-	-	-	-	-
20	Tanjung Siporkis	-	-	-	-	-	-	-
21	Batu Lokong	-	-	-	-	-	-	-
22	Nogorejo	-	-	-	-	-	-	-
23	Paya Itik	-	-	-	-	-	-	-
24	Paya Sampir	-	-	-	-	-	-	-
25	Juhar Baru	-	-	-	-	-	-	-
26	Kotasan	-	-	-	-	-	-	-
27	Jaharun B	-	-	-	-	-	-	-
28	Tanah Abang	-	-	-	-	-	-	-
29	Kramat Gajah	-	-	-	-	-	-	-
J u m l a h		88	76	81	65	70	62	442

Sumber : Kacabdikpora Kecamatan Galang

Tabel 4.4 Banyak Murid SD Negeri Menurut Golongan Agama Tahun 2015

No (1)	Desa/kel (2)	Islam (3)	Prtestan (4)	Katholik (5)	Hindu (6)	Budha (7)
01	P a k u	229	4	-	-	-
02	Bandar Kwala	146	2	-	-	-
03	Baru Titi Besi	175	1	-	-	-
04	P Tagor Baru	-	-	-	-	-
05	Galang Barat	129	-	-	-	-
06	Kotangan	-	-	-	-	-
07	Sei Putih	296	20	--	-	-
08	Paya Kuda	124	34	-	-	-
09	Kelapa I	95	11	-	-	-
10	Pisang Pala	305	5	-	-	-
11	Petumbukan	251	7	-	-	8
12	Tanjung Gusti	120	-	-	-	-
13	Sungai Karang	411	23	-	-	-
14	Galang Suka	220	4	-	-	-
15	Galang Kota	994	210	17	-	-
Sub Jumlah		3495	321	17	--	8

Lanjutan Tabel .4.4 Banyak Murid SD Negeri Menurut Golongan Agama Tahun 2015

No	Desa/kel	Islam	Prtestan	Katholik	Hindu	Budha
(1)	(2)	(3)	(4)	(5)	(6)	(7)
	Sub Jumlah	3495	321	17	-	8
16	Timbang Deli	424	19	-	-	-
17	Jaharun A	447	6	-	-	-
18	Tanah Merah	189	4	-	-	-
19	Petanggihan	479	1	2	-	-
20	Tg Siporkis	166	5	-	-	-
21	Batu Lokong	174	2	-	-	-
22	Nogorejo	261	36	-	-	-
23	Paya Itik	157	27	-	-	-
24	Paya Sampir	-	-	-	-	-
25	Juhar Baru	-	-	-	-	-
26	Kotasan	586	5	34	-	-
27	Jaharun B	450	66	-	-	-
28	Tanah Abang	113	11	-	-	-
29	Kramat Gajah	217	-	-	-	-
Jumlah		7158	503	53	--	7

Sumber : Kacabdikpora Kecamatan Galang

Tabel .4.5 Banyak Murid **Sekolah Dasar Swasta** Menurut Gol Agama Tahun 2015

No	Desa/kel	Islam	Prtestan	Katholik	Hindu	Budha
(1)	(2)	(3)	(4)	(5)	(6)	(7)
01	P a k u	-	-	-	-	-
02	Bandar Kwala	-	-	-	-	-
03	Baru Titi Besi	-	-	-	-	-
04	P Tagor Baru	-	-	-	-	-
05	Galang Barat	-	-	-	-	-
06	Kotangan	-	-	-	-	-
07	Sei Putih	-	-	-	-	-
08	Paya Kuda	-	-	-	-	-
09	Kelapa I	-	-	-	-	-
10	Pisang Pala	-	--	-	-	-
11	Petumbukan	-	-	-	-	-
12	Tanjung Gusti	-	-	-	-	-
13	Sungai Karang	-	-	-	-	-
14	Galang Suka	-	-	-	-	-
15	Galang Kota	238	137	6	5	57
Sub Jumlah		238	137	6	5	57

Lanjutan Tabel .4.5 Banyak Murid SD Swasta Menurut Gol Agama
Tahun 2015

No	Desa/kel	Islam	Prtestan	Katholik	Hindu	Budha
(1)	(2)	(3)	(4)	(5)	(6)	(7)
	Sub Jumlah	238	137	6	5	57
16	Timbang Deli	-	-	-	-	-
17	Jaharun A	-	-	-	-	-
18	Tanah Merah	-	-	-	-	-
19	Petanguhan	-	-	-	-	-
20	Tg Siporkis	-	-	-	-	-
21	Batu Lokong	-	-	-	-	-
22	Nogorejo	-	-	-	-	-
23	Paya Itik	-	--	-	-	-
24	Paya Sampir	-	-	-	-	-
25	Juhar Baru	-	-	-	-	-
26	Kotasan	-	-	-	-	-
27	Jaharun B	-	-	-	-	-
28	Tanah Abang	-	-	-	-	-
29	Kramat Gajah	-	-	-	-	-
Jumlah		238	137	6	5	57

Sumber : Kacabdikpora Kecamatan Galang

Tabel 4.6 : Banyak Rumah Ibadah Setiap Desa/Kel Kec. Galang
Tahun 2015

No (1)	Desa/Kelurahan (2)	Mesjid (3)	Musholla (4)	Gereja (5)	Klenteng (6)
01	P a k u	1	4	1	-
02	Bandar Kwala	2	1	-	-
03	Baru Titi Besi	1	1	-	-
04	P Tagor Baru	2	-	-	-
05	Galang Barat	1	3	-	-
06	Kotangan	2	-	-	-
07	Sei Putih	2	4	1	-
08	Paya Kuda	1	1	-	-
09	Kelapa I	2	1	-	-
10	Pisang Pala	1	5	1	-
11	Petumbukan	1	4	-	-
12	Tanjung Gusti	1	2	-	-
13	Sungai Karang	1	-	1	-
14	Galang Suka	1	4	-	-
15	Galang Kota	5	-	4	1
Sub Jumlah		24	30	8	1

Lanjutan Tabel 4.6 : Banyak Rumah Ibadah Setiap Desa/Kel
Di Kecamatan Galang Tahun 2015

No	Desa/Kelurahan	Mesjid	Musholla	Gereja	Klenteng
(1)	(2)	(3)	(4)	(5)	(6)
	Sub Jumlah	24	30	8	1
16	Timbang Deli	1	1	-	-
17	Jaharun A	2	2	-	-
18	Tanah Merah	1	-	-	-
19	Petanggihan	1	5	-	-
20	Tanjung Siporkis	1	-	-	-
21	Batu Lokong	5	-	-	-
22	Nogorejo	2	2	1	-
23	Paya Itik	2	-	1	-
24	Paya Sampir	1	-	-	-
25	Juhar Baru	-	-	2	-
26	Kotasan	3	2	-	-
27	Jaharun B	6	-	4	-
28	Tanah Abang	1	-	-	-
29	Kramat Gajah	2	2	-	-
J u m l a h		52	44	16	1

Sumber : KUA Kecamatan Galang

Tabel 4.7 : Banyak SLTP Negeri dan Swasta Setiap Desa/Kel
Di Kecamatan Galang Tahun 2015

No	Desa/Kelurahan	SLTP Negeri	SLTP Swasta
(1)	(2)	(3)	(4)
01	P a k u	-	-
02	Bandar Kwala	-	-
03	Baru Titi Besi	-	-
04	P Tagor Baru	-	-
05	Galang Barat	-	-
06	Kotangan	-	-
07	Sei Putih	-	-
08	Paya Kuda	-	-
09	Kelapa I	-	-
10	Pisang Pala	-	-
11	Petumbukan	1	-
12	Tanjung Gusti	-	-
13	Sungai Karang	-	1
14	Galang Suka	-	-
15	Galang Kota		4
Sub Jumlah		1	5

Lanjutan Tabel 4.7 : Banyak SLTP Negeri dan Swasta Setiap Desa/Kel
Di Kecamatan Galang

No	Desa/Kelurahan	SLTP Negeri	SLTP Swasta
(1)	(2)	(3)	(4)
	Sub Jumlah	1	5
16	Timbang Deli	-	-
17	Jaharun A	1	-
18	Tanah Merah	-	-
19	Petanguhan	-	-
20	Tanjung Siporkis	-	-
21	Batu Lokong	-	-
22	Nogorejo	1	-
23	Paya Itik	-	-
24	Paya Sampir	-	-
25	Juhar Baru	-	-
26	Kotasan	-	-
27	Jaharun B	-	-
28	Tanah Abang	-	-
29	Kramat Gajah	-	-
J u m l a h		3	5

Sumber : Kacabdikpora Kec. Galang

Tabel 4.8 : Banyak **SMU dan SMK** Negeri dan Swasta
Setiap Desa/Kel Di Kecamatan Galang

No	Desa/Kelurahan	SMU Negeri	SMU Swasta	SMK Negeri	SMK Swasta
(1)	(2)	(3)	(4)	(5)	(6)
01	P a k u	-	-	-	-
02	Bandar Kwala	-	-	-	-
03	Baru Titi Besi	-	-	-	-
04	P Tagor Baru	-	-	-	-
05	Galang Barat	-	-	-	-
06	Kotangan	-	-	-	-
07	Sei Putih	-	-	-	-
08	Paya Kuda	-	-	-	-
09	Kelapa I	-	-	-	-
10	Pisang Pala	-	-	-	-
11	Petumbukan	-	-	-	-
12	Tanjung Gusti	-	-	-	-
13	Sungai Karang	-	-	-	-
14	Galang Suka	-	-	-	-
15	Galang Kota	1	3	-	4
Sub Jumlah		1	3	-	4

Lanjutan Tabel 4.8 : Banyak **SMU dan SMK** Negeri dan Swasta
Setiap Desa/Kel Di Kecamatan Galang

No	Desa/Kelurahan	SMU Negeri	SMU Swasta	SMK Negeri	SMK Swasta
(1)	(2)	(3)	(4)	(5)	(6)
	Sub Jumlah	1	3	-	4
16	Timbang Deli	-	-	1	-
17	Jaharun A	-	-	-	-
18	Tanah Merah	-	-	-	-
19	Petanguhan	-	-	-	-
20	Tanjung Siporkis	-	-	-	-
21	Batu Lokong	-	-	-	-
22	Nogorejo	-	-	-	-
23	Paya Itik	-	-	-	-
24	Paya Sampir	-	-	-	-
25	Juhar Baru	-	-	-	-
26	Kotasan	-	-	-	-
27	Jaharun B	-	-	-	-
28	Tanah Abang	-	-	-	-
29	Kramat Gajah	-	-	-	-
J u m l a h		1	3	1	5

Sumber : Kacabdikpora Kec. Galang

Tabel 4.9 : Banyak Madrasah **Tsanawiyuah dan Aliyah** Negeri dan Swasta setiap Desa/Kel Di Kecamatan Galang

No	Desa/Kelurahan	MTsN	MTsS	MAN	MAS
(1)	(2)	(3)	(4)	(5)	(6)
01	P a k u	-	-	-	-
02	Bandar Kwala	-	-	-	-
03	Baru Titi Besi	-	-	-	-
04	P Tagor Baru	-	-	-	-
05	Galang Barat	-	-	-	-
06	Kotangan	-	1	-	1
07	Sei Putih	-	-	-	-
08	Paya Kuda	-	-	-	-
09	Kelapa I	-	-	-	-
10	Pisang Pala	-	-	-	-
11	Petumbukan	-	1	-	1
12	Tanjung Gusti	-	-	-	-
13	Sungai Karang	-	1	-	-
14	Galang Suka	-	-	-	-
15	Galang Kota	-	2	-	1
Sub Jumlah		-	5	-	3

Lanjutan Tabel 4.9 : Banyak Madrasah **Tsanawiyuah dan Aliyah**
Negeri dan Swasta setiap Desa/Kel Di Kecamatan Galang

No	Desa/Kelurahan	MTsN	MTsS	MAN	MAS
1	2	3	4	5	6
	Sub Jumlah	-	5	-	3
16	Timbang Deli	-	-	-	-
17	Jaharun A	-	-	-	-
18	Tanah Merah	-	-	-	-
19	Petanggihan	-	1	-	-
20	Tanjung Siporkis	-	-	-	-
21	Batu Lokong	-	-	-	-
22	Nogorejo	-	-	-	-
23	Paya Itik	-	-	-	-
24	Paya Sampir	-	-	-	-
25	Juhar Baru	-	-	-	--
26	Kotasan	-	1	-	-
27	Jaharun B	-	-	-	-
28	Tanah Abang	-	-	-	-
29	Kramat Gajah	-	-	-	-
J u m l a h		-	6	-	3

Sumber : Kacabdiikpora Kecamatan Galang

Tabel 4.10 : Banyak Keluarga Miskin Penerima Bantuan Langsung Tunai Setiap Desa/Kel Di Kecamatan Galang

No	Desa/Kelurahan	R T Miskin Penerima BLT
(1)	(2)	(3)
01	P a k u	60
02	Bandar Kwala	54
03	Baru Titi Besi	38
04	P Tagor Baru	22
05	Galang Barat	45
06	Kotangan	87
07	Sei Putih	49
08	Paya Kuda	7
09	Kelapa I	79
10	Pisang Pala	153
11	Petumbukan	92
12	Tanjung Gusti	85
13	Sungai Karang	17
14	Galang Suka	193
15	Galang Kota	386
mlah		1.367

Lanjutan Tabel 4.10 : Banyak Keluarga Miskin Penerima Bantuan
Langsung Tunai Setiap Desa/Kel Di Kec Galang

No	Desa/Kelurahan	R T Miskin Penerima BLT
(1)	(2)	(3)
	Sub Jumlah	1.367
16	Timbang Deli	76
17	Jaharun A	164
18	Tanah Merah	84
19	Petanggihan	142
20	Tanjung Siporkis	53
21	Batu Lokong	26
22	Nogorejo	171
23	Paya Itik	91
24	Paya Sampir	2
25	Juhar Baru	22
26	Kotasan	82
27	Jaharun B	195
28	Tanah Abang	18
29	Kramat Gajah	108
J u m l a h		2.601

Sumber : Koordinator Statistik Kecamatan Galang

Tabel 4.11 Nomor dan Nama Sekolah Dasar Negeri dan Swasta
Di Kecamatan Galang

No (1)	Desa/Kelurahan (2)	Nomor dan Nama SD Negeri/Swasta (3)
01	P a k u	106197
02	Bandar Kwala	101976
03	Baru Titi Besi	107827
04	P Tagor Baru	-
05	Galang Barat	101974
06	Kotangan	-
07	Sei Putih	101972 101973 101975 107429
08	Paya Kuda	101969
09	Kelapa I	106198
10	Pisang Pala	101979 105384
11	Petumbukan	101967 105383
12	Tanjung Gusti	101968
13	Sungai Karang	101970 101971 105387
14	Galang Suka	106196
15	Galang Kota	101959 101960 101981 105382 107430 Methodist, GKPS, T Siswa, Al Washliyah

Tabel Lanjutan 4.11 Nomor Dan Nama SD Negeri dan Swasta Di Kecamatan Galang

No	Desa/Kelurahan	Nomor dan Nama SD Negeri/Swasta
(1)	(2)	(3)
16	Timbang Deli	105389 101961
17	Jaharun A	101964
18	Tanah Merah	104277
19	Petanguhan	101966 106200
20	Tanjung Siporkis	105386
21	Batu Lokong	104282 101980
22	Nogorejo	104281
23	Paya Itik	104279
24	Paya Sampir	-
25	Juhar Baru	-
26	Kotasan	101965 105385 106199
27	Jaharun B	104283 106843
28	Tanah Abang	101963
29	Kramat Gajah	105380

Sumber : Kacabdiikpora Kecamatan Galang

Tabel 4.12 : Banyak Keluarga Pra Sejahtera dan Keluarga Sejahtera
Setiap Desa Kecamatan Galang Tahun 2015

No	Desa/Kelurahan	Pra KS	KS I	KS II	KS III	KS III Plus	Jlh
(1)	(2)	(3)	(4)	(5)	(6)	(7)	(8)
01	P a k u	3	25	-	399	48	475
02	Bandar Kwala	3	18	91	88	56	256
03	Baru Titi Besi	7	31	69	63	14	184
04	P Tagor Baru	5	12	66	93	42	218
05	Galang Barat	10	11	62	251	30	364
06	Kotangan	21	55	113	72	62	323
07	Sei Putih	-	-	132	414	20	566
08	Paya Kuda	-	-	27	81	35	143
09	Kelapa I	11	21	68	98	49	247
10	Pisang Pala	15	27	197	109	43	391
11	Petumbukan	12	79	223	293	51	658
12	Tanjung Gusti	6	27	206	232	68	539
13	Sungai Karang	-	25	56	223	46	350
14	Galang Suka	17	85	--	738	95	935
15	Galang Kota	21	383	127	1754	465	2750
Sub Jumlah		131	799	1437	4908	1124	8399

Lanjutan Tabel 4.12 : Banyak Keluarga Pra Sejahtera dan Keluarga Sejahtera Desa Kecamatan Galang Tahun 2015

No	Desa/Kelurahan	Pra KS	KS I	KS II	KS III	KS III Plus	Jlh
(1)	(2)	(3)	(4)	(5)	(6)	(7)	(8)
	Sub Jumlah	131	799	1437	4908	1124	8399
16	Timbang Deli	17	26	134	393	235	805
17	Jaharun A	116	36	58	846	40	1096
18	Tanah Merah	66	73	109	159	64	470
19	Petanguhan	45	30	98	252	327	752
20	Tanjung Siporkis	30	4	27	206	11	278
21	Batu Lokong	7	25	98	187	19	332
22	Nogorejo	44	52	492	535	69	1192
23	Paya Itik	32	22	232	130	14	430
24	Paya Sampir	-	-	2	33	1	36
25	Juhar Baru	14	24	45	28	1	105
26	Kotasan	27	43	262	375	65	772
27	Jaharun B	51	74	555	538	83	1301
28	Tanah Abang	3	12	22	58	-	95
29	Kramat Gajah	25	43	16	428	11	523
Jumlah		608	1263	3586	9076	2064	16597

Sumber : Ka UPT KB dan PP

Tabel 4.13 : Banyak Pasangan Usia Subur Menurut Golongan Umur
Setiap Desa Kecamatan Galang Tahun 2015

No	Desa/Kelurahan	<20	20-29	30-49	PUS
(1)	(2)	(3)	(4)	(5)	(6)
01	P a k u	5	97	234	336
02	Bandar Kwala	8	120	67	195
03	Baru Titi Besi	-	100	25	125
04	P Tagor Baru	10	46	67	123
05	Galang Barat	6	99	230	335
06	Kotangan	12	61	156	229
07	Sei Putih	6	112	335	453
08	Paya Kuda	8	39	112	159
09	Kelapa I	12	77	97	186
10	Pisang Pala	2	89	166	257
11	Petumbukan	5	105	266	376
12	Tanjung Gusti	11	191	170	372
13	Sungai Karang	1	52	228	281
14	Galang Suka	1	156	378	535
15	Galang Kota	12	688	620	1320
Sub Jumlah		99	2.032	3151	5282

Lanjutan Tabel 4.13 : Banyak Pasangan Usia Subur Menurut Golongan Umur Setiap Desa Kecamatan Galang Tahun 2015

No	Desa/Kelurahan	<20	20-29	30-49	PUS
1	2	3	4	5	6
	Sub Jumlah	99	2.032	3151	5282
16	Timbang Deli	-	238	404	642
17	Jaharun A	8	225	508	741
18	Tanah Merah	28	119	275	422
19	Petungguhan	8	160	317	485
20	Tanjung Siporkis	2	60	156	218
21	Batu Lokong	5	95	220	320
22	Nogorejo	30	318	561	909
23	Paya Itik	38	121	165	324
24	Paya Sampir	-	17	41	58
25	Juhar Baru	-	24	56	80
26	Kotasan	21	407	303	731
27	Jaharun B	48	345	625	1018
28	Tanah Abang	-	75	76	151
29	Kramat Gajah	6	168	256	430
J u m l a h		293	4404	7114	11811

Sumber : Ka UPT KB dan PP

5



PERTANIAN

Tabel 5.1 Banyak Kelompok Tani dan Rumah Tangga Pertanian
Di Kecamatan Galang

No	Desa/Kelurahan	Banyak Kel Tani	Banyak RT Pertanian)
(1)	(2)	(3)	(4)
01	P a k u	2	28
02	Bandar Kwala	-	-
03	Baru Titi Besi	1	13
04	P Tagor Baru	-	-
05	Galang Barat	1	52
06	Kotangan	1	61
07	Sei Putih	-	-
08	Paya Kuda	-	-
09	Kelapa I	1	97
10	Pisang Pala	1	68
11	Petumbukan	1	76
12	Tanjung Gusti	1	87
13	Sungai Karang	-	-
14	Galang Suka	-	-
15	Galang Kota	-	-
Sub Jumlah		9	482

Lanjutan Tabel 5.1 Banyak Kelompok Tani dan Rumah
Tangga Pertanian Di Kecamatan Galang

No	Desa/Kelurahan	Banyak Kel Tani	Banyak RT Pertanian
(1)	(2)	(3)	(4)
	Sub Jumlah	9	482
16	Timbang Deli	1	85
17	Jaharun A	1	81
18	Tanah Merah	1	51
19	Petanguhan	2	153
20	Tanjung Siporkis	1	75
21	Batu Lokong	1	55
22	Nogorejo	2	159
23	Paya Itik	2	152
24	Paya Sampir	-	-
25	Juhar Baru	1	74
26	Kotasan	2	114
27	Jaharun B	4	192
28	Tanah Abang	2	123
29	Kramat Gajah	1	94
J u m l a h		30	4.890

Sumber : Petuigas Pertanian Kecamatan Galang

Tabel 5.2 : Luas Lahan Sawah Setiap Desa/Kel Kecamatan Galang Menurut Irigasi

No	Desa/Kelurahan	$\frac{1}{2}$ Teknis (Ha)	Sederhana (Ha)	Non P U (Ha)
(1)	(2)	(3)	(4)	(5)
01	P a k u	-	-	-
02	Bandar Kwala	-	-	-
03	Baru Titi Besi	-	-	-
04	P Tagor Baru	-	-	-
05	Galang Barat	-	-	-
06	Kotangan	36	-	-
07	Sei Putih	-	-	-
08	Paya Kuda	-	-	-
09	Kelapa I	45	-	-
10	Pisang Pala	45	-	-
11	Petumbukan	44	-	-
12	Tanjung Gusti	35	-	-
13	Sungai Karang	-	-	--
14	Galang Suka	-	-	-
15	Galang Kota	-	-	-
Sub Jumlah		205	-	-

Lanjutan Tabel 5.2 : Luas Lahan Sawah Setiap Desa/Kel Kecamatan Galang Menurut Irigasi

No	Desa/Kelurahan	½ Teknis (Ha)	Sederhana (Ha)	Non P U (Ha)
(1)	(2)	(3)	(4)	(5)
	Sub Jumlah	205	-	-
16	Timbang Deli	50	-	20
17	Jaharun A	40	-	-
18	Tanah Merah	-	-	10
19	Petanguhan	67	-	15
20	Tanjung Siporkis	15	-	15
21	Batu Lokong	-	-	-
22	Nogorejo	-	70	-
23	Paya Itik	115	25	-
24	Paya Sampir	-	-	-
25	Juhar Baru	40	-	-
26	Kotasan	80	-	10
27	Jaharun B	60	15	-
28	Tanah Abang	80	-	-
29	Kramat Gajah	100	-	-
J u m l a h		870	110	70

Sumber : Petugas Pertanian Kecamatan Galang

Tabel .5.3 Luas Lahan Bukan Sawah Setiap Desa/Kel Kec Galang Menurut Penggunaanya Tahun 2014

No	Desa/kel	Tegal/ Kebun	Ladang/ Huma	Perke bunan	Kolam/ Empang	Pekara ngan
(1)	(2)	(3)	(4)	(5)	(6)	(7)
01	P a k u	50	20	269	-	8
02	Bandar Kwala	50	15	956	-	12
03	Baru Titi Besi	20	5	62	-	5
04	P Tagor Baru	40	13	281	-	14
05	Galang Barat	40	2	1647	-	15
06	Kotangan	48	-	20	-	1
07	Sei Putih	5	-	1287	-	10
08	Paya Kuda	5	2	312	-	1
09	Kelapa I	76	-	85	-	2
10	Pisang Pala	56	15	121	-	2
11	Petumbukan	27	-	75	-	1
12	Tanjung Gusti	69	-	56	1	4
13	Sungai Karang	-	-	-	-	30
14	Galang Suka	85	-	123	-	2
15	Galang Kota	26	-	-	-	21
Jumlah		597	72	5.294	1	128

Sumber : Petugas Pertanian Kecamatan Galang

Lanjutan Tabel .5.3 Luas Lahan Bukan Sawah Setiap Desa/Kel
Kec Galang Menurut Penggunaanya Tahun 2015

No	Desa/kel	Tegal/ Kebun	Ladang/ Huma	Perke bunan	Kolam/ Empang	Pekara ngan
(1)	(2)	(3)	(4)	(5)	(6)	(7)
	Sub Jumlah	597	72	5.294	1	128
16	Timbang Deli	21	-	988	4	2
17	Jaharun A	36	-	377	2	3
18	Tanah Merah	45	-	119	-	3
19	Petanguhan	95	30	159	-	1
20	Tg Siporkis	45	15	141	-	1
21	Batu Lokong	55	-	2134	-	6
22	Nogorejo	175	-	335	2	5
23	Paya Itik	95	-	83	3	1
24	Paya Sampir	85	38	333	-	3
25	Juhar Baru	42	-	25	-	1
26	Kotasan	45	14	359	-	8
27	Jaharun B	60	25	347	-	8
28	Tanah Abang	9	5	113	14	4
29	Kramat Gajah	78	15	20	-	15
Jumlah		1483	214	10827	26	189

Sumber : Petugas Pertanian Kecamatan Galang

Tabel 5.4 : Luas Lahan Bukan Pertanian Kecamatan Galang Tahun 2015

No	Desa/Kelurahan	Rumah Bangunan	Hutan Negara	Rawa Rawa	Lain Lain
(1)	(2)	(3)	(4)	(5)	(6)
01	P a k u	9	-	4	10
02	Bandar Kwala	21	-	7	26
03	Baru Titi Besi	5	-	2	16
04	P Tagor Baru	9	-	-	10
05	Galang Barat	25	-	11	39
06	Kotangan	6	-	-	9
07	Sei Putih	45	-	-	40
08	Paya Kuda	40	-	-	35
09	Kelapa I	7	-	-	10
10	Pisang Pala	9	-	-	12
11	Petumbukan	17	-	1	19
12	Tanjung Gusti	6	-	-	9
13	Sungai Karang	41	-	-	53
14	Galang Suka	10	-	-	15
15	Galang Kota	50	-	-	45
Sub Jumlah		300	-	25	348

Sumber : Petugas Pertanian Kecamatan Galang

Lanjutan Tabel 5.4 : Luas Lahan Bukan Pertanian Di Kecamatan Galang Tahun 2015

No	Desa/Kelurahan	Rumah Bangunan	Hutan Negara	Rawa Rawa	Lain Lain
1	2	3	4	5	6
	Sub Jumlah	300	-	25	348
16	Timbang Deli	23	-	5	32
17	Jaharun A	11	-	-	16
18	Tanah Merah	12	-	2	13
19	Petanguhan	20	-	-	25
20	Tanjung Siporkis	9	-	-	9
21	Batu Lokong	38	-	-	42
22	Nogorejo	18	-	2	20
23	Paya Itik	9	-	2	13
24	Paya Sampir	7	-	2	16
25	Juhar Baru	5	-	1	6
26	Kotasan	19	-	3	21
27	Jaharun B	16	-	-	19
28	Tanah Abang	14	-	1	10
29	Kramat Gajah	21	-	-	45
J u m l a h		522	-	43	635

Sumber : Petugas Pertanian Kecamatan Galang

Tabel 5.5 : Luas Tanam/ Panen Serta Produktipitas dan Produksi Padi Sawah Setiap Desa/Kelurahan Di Kecamatan Galang Tahun 2015

No	Desa/Kelurahan	Tanam (Ha)	Panen (Ha)	Produktipitas (Ton/Ha)	Produksi (Ton)
(1)	(2)	(3)	(4)	(5)	(6)
01	P a k u	-	-	-	-
02	Bandar Kwala	20	20	5,20	104
03	Baru Titi Besi	-	-	-	-
04	P Tagor Baru	-	-	-	-
05	Galang Barat	-	-	-	-
06	Kotangan	83	83	6,63	550
07	Sei Putih	-	-	-	-
08	Paya Kuda	-	-	-	-
09	Kelapa I	90	90	6,72	605
10	Pisang Pala	67	67	5,67	380
11	Petumbukan	88	88	5,45	480
12	Tanjung Gusti	70	70	6,86	480
13	Sungai Karang	-	-	-	-
14	Galang Suka	-	-	-	-
15	Galang Kota	-	-	-	-
Sub Jumlah		418	418	--	2.599

Sumber : Petugas Pertanian Kecamatan Galang

Lanjutan Tabel 5.5 : Luas Tanam/ Panen Serta Produktipitas dan Produksi Padi Sawah Setiap Desa/Kelurahan Di Kecamatan Galang Tahun 2015

No	Desa/Kelurahan	Tanam (Ha)	Panen (Ha)	Produktipitas (Ton/Ha)	Produksi (Ton)
1	2	3	4	5	6
	Sub Jumlah	418	418	--	2.599
16	Timbang Deli	160	210	4,69	750
17	Jaharun A	140	140	4,64	650
18	Tanah Merah	55	55	5,45	300
19	Petanguhan	160	160	5,55	880
20	Tanjung Siporkis	60	60	6,77	406
21	Batu Lokong	--	--	--	--
22	Nogorejo	105	105	7,67	805
23	Paya Itik	203	203	5,94	1.205
24	Paya Sampir	-	-	-	-
25	Juhar Baru	105	105	6,29	660
26	Kotasan	100	150	6,30	630
27	Jaharun B	150	150	8,20	1.230
28	Tanah Abang	140	140	7,00	980
29	Kramat Gajah	190	190	5,32	1.012
Jumlah		1.996	1.996	-	12.107

Sumber : Petugas Pertanian Kecamatan Galang

Tabel 5.6 : Banyak Ternak Besar Menurut Jenis Ternak
Setiap Desa/Kel Kecamatan Galang Tahun 2015

No (1)	Desa/Kelurahan (2)	Sapi (3)	Kerbau (4)	Kuda (5)
01	P a k u	160	-	-
02	Bandar Kwala	84	-	-
03	Baru Titi Besi	57	11	-
04	P Tagor Baru	-	-	-
05	Galang Barat	64	15	-
06	Kotangan	68	19	-
07	Sei Putih	870	57	-
08	Paya Kuda	84	13	-
09	Kelapa I	68	34	-
10	Pisang Pala	64	-	-
11	Petumbukan	65	8	-
12	Tanjung Gusti	56	12	-
13	Sungai Karang	34	10	-
14	Galang Suka	90	8	-
15	Galang Kota	67	-	-
Sub Jumlah		1.831	187	-

Lanjutan Tabel 5.6 Banyak Ternak Besar Menurut Jenis Ternak
Setiap Desa/Kel Kecamatan Galang Tahun 2015

No	Desa/Kelurahan	Sapi	Kerbau	Kuda
(1)	(2)	(3)	(4)	(5)
	Sub Jumlah	1.831	187	-
16	Timbang Deli	970	21	-
17	Jaharun A	85	40	-
18	Tanah Merah	87	13	-
19	Petungguhan	84	20	-
20	Tanjung Siporkis	80	16	-
21	Batu Lokong	-	-	-
22	Nogorejo	200	28	-
23	Paya Itik	140	29	-
24	Paya Sampir	-	-	-
25	Juhar Baru	107	24	-
26	Kotasan	100	32	-
27	Jaharun B	88	89	-
28	Tanah Abang	97	54	-
29	Kramat Gajah	88	44	-
J u m l a h		3.957	597	-

Sumber : Koordinator Statistik Kecamatan Galang

Tabel 5.7 : Banyak Kelompok Tani Setiap Desa/Kelurahan
Kecamatan Galang

No	Desa/Kelurahan	Jumlah Kel. Tani
(1)	(2)	(3)
01	P a k u	2
02	Bandar Kwala	1
03	Baru Titi Besi	1
04	P Tagor Baru	1
05	Galang Barat	1
06	Kotangan	1
07	Sei Putih	1
08	Paya Kuda	1
09	Kelapa I	1
10	Pisang Pala	1
11	Petumbukan	1
12	Tanjung Gusti	1
13	Sungai Karang	-
14	Galang Suka	1
15	Galang Kota	-
Sub Jumlah		14

Lanjutan Tabel 5.7 : Banyak Kelompok Tani Setiap Desa/Kelurahan
Kecamatan Galang

No	Desa/Kelurahan	Jumlah Kel. Tani
(1)	(2)	(3)
	Sub Jumlah	14
16	Timbang Deli	1
17	Jaharun A	1
18	Tanah Merah	1
19	Petanguhan	1
20	Tanjung Siporkis	1
21	Batu Lokong	1
22	Nogorejo	2
23	Paya Itik	3
24	Paya Sampir	1
25	Juhar Baru	1
26	Kotasan	2
27	Jaharun B	1
28	Tanah Abang	1
29	Kramat Gajah	1
Jumlah		32

Sumber : Petugas Pertanian Kecamatan Galang

6



KEUANGAN DAN HARGA-HARGA

Tabel 6.1 : Besar Alokasi Dana Desa Dan Bantuan Keuangan
Kepada Desa Tahun 2014

No	Desa/Kelurahan	TPPAD	ADD	Jumlah
(1)	(2)	(3)	(4)	(5)
01	P a k u	86400000	69438345,80	155838345,80
02	Bandar Kwala	86400000	64038345,80	150438345,80
03	Baru Titi Besi	104400000	58062493,73	162462493,73
04	P Tagor Baru	104400000	72373708,05	176773706,05
05	Galang Barat	86400000	70899544,99	157299544,99
06	Kotangan	104400000	54123692,92	158523692,92
07	Sei Putih	86400000	92683096,11	179083096,11
08	Paya Kuda	104400000	57486641,66	161886641,66
09	Kelapa I	104400000	69438345,80	173838345,80
10	Pisang Pala	86400000	71104644,82	157504644,82
11	Petumbukan	104400000	76817016,25	181217018,25
12	Tanjung Gusti	86400000	62725412,20	149125412,20
13	Sungai Karang	104400000	77796029,71	182196029,71
14	Galang Suka	86400000	72565844,01	158965844,01
15	Galang Kota	---	-	--
Sub Jumlah		1335600000	967553163,10	2303153163,10

Lanjutan Tabel 6.1 : Besar Alokasi Dana Desa Dan Bantuan Keuangan Kepada Desa Tahun 2014

No	Desa/Kelurahan	TPPAD	ADD	Jumlah
(1)	(2)	(3)	(4)	(5)
	Sub Jumlah	1335600000	967553163,10	2303153163,10
16	Timbang Deli	104400000	65499544,99	169899544,99
17	Jaharun A	104400000	72565844,01	176965844,01
18	Tanah Merah	104400000	65499544,99	169899544,99
19	Petungguhan	104400000	89538211,07	193938211,07
20	Tg. Siporkis	86400000	64038345,80	150438345,80
21	Batu Lokong	104400000	74838345,80	179238345,80
22	Nogorejo	86400000	90114063,14	176514063,14
23	Paya Itik	104400000	64038345,80	168438345,80
24	Paya Sampir	86400000	52086641,66	138486641,66
25	Juhar Baru	86400000	57486641,66	143886641,66
26	Kotasan	86400000	81734830,52	168134830,52
27	Jaharun B	86400000	83401129,54	169801129,54
28	Tanah Abang	86400000	48147840,85	134547840,85
29	Kramat Gajah	104400000	65128792,75	169528792,75
J u m l a h		2671200000	1943671286,0	4614871286,40

Sumber : Kasi PMD Kec Galang

Tabel 6.2 Target dan Realisasi Pajak Bumi dan Bangunan
Kecamatan Galang Tahun 2014

No (1)	Desa/Kelurahan (2)	Target (3)	Realisasi (4)	Persentase (5)
01	P a k u	3387043	3373199	99.59
02	Bandar Kwala	14137482	3612108	25.55
03	Baru Titi Besi	28037832	13164783	46.95
04	P Tagor Baru	160776	--	0.00
05	Galang Barat	7047921	--	0.00
06	Kotangan	15755942	9983106	63.36
07	Sei Putih	204295944	201313310	98.54
08	Paya Kuda	-	--	--
09	Kelapa I	39446879	14162676	35.90
10	Pisang Pala	21336069	12141595	56.91
11	Petumbukan	53627926	25477876	47.51
12	Tanjung Gusti	26387147	10301516	39.04
13	Sungai Karang	--	--	--
14	Galang Suka	46800711	31522090	67.35
15	Galang Kota	330309224	236239385	71.52
Sub Jumlah		790.730.896	561.291.644	

Lanjutan Tabel : 6.2 Target dan Realisasi Pajak Bumi dan Bangunan
Kecamatan Galang Tahun 2014

No	Desa/Kelurahan	Target	Realisasi	Persentase
(1)	(2)	(3)	(4)	(5)
	Sub Jumlah			
16	Timbang Deli	14799128	578720	3.91
17	Jaharun A	69422665	32427212	46.71
18	Tanah Merah	45322190	28819232	63.59
19	Petungguhan	76339311	9796142	12.83
20	Tanjung Siporkis	24153307	13190681	54.61
21	Batu Lokong	820540	--	0.00
22	Nogorejo	59343029	27929500	47.06
23	Paya Itik	29756220	4057852	13.64
24	Paya Sampir	--	--	--
25	Juhar Baru	20411296	7215709	35.35
26	Kotasan	54783270	8553729	15.61
27	Jaharun B	102539047	58052014	56.61
28	Tanah Abang	9362825	1772878	18.94
29	Kramat Gajah	22475828	9138324	40.66
J u m l a h		1320259552	762823637	57.78

Sumber : KUPTD Kecamatan Galang



APPENDIKS

<https://deliserdangkab.go.id>

Daftar Nama – Nama Kepala Desa/Lurah Kec. Galang

No	Desa/Kelurahan	Nama Kepala Desa/Lurah	Nama Sekretaris Desa
(1)	(2)	(3)	(4)
01	P a k u	Tumirin	Kusmanadi/PNS
02	Bandar Kwala	Sumarno, SAg	Salikin/PNS
03	Baru Titi Besi	T Ridwan	Bambang Syahputra
04	P Tagor Baru	Syaiful Syahputra	Sunartik
05	Galang Barat	Endif Suprpto	Minarsih/PNS
06	Kotangan	Rahim Purba, SH	Gunawan
07	Sei Putih	Guntur simanjuntak	Suarni/PNS
08	Paya Kuda	Erwan	Dosman Sinaga
09	Kelapa I	Muzi Azlan	OK D Tausa
10	Pisang Pala	M Alfian	Wan M Ridwan/PNS
11	Petumbukan	Nurmansyah S	Fauziah Thoha
12	Tanjung Gusti	Imansyah Saragih	Reza D Batubara/PNS
13	Sungai Karang	Zulmiardi, SE	Ahmat Syaifin
14	Galang Suka	A Sofyan Nst	Asia Juniati/PNS
15	Kel. Galang Kota	Dharma Bakti Hrp	Open Situmorang

Daftar Nama – Nama Kepala Desa/Lurah Kec. Galang

No	Desa/Kelurahan	Nama Kepala Desa/Lurah	Nama Sekretaris Desa
(1)	(2)	(3)	(4)
16	Timbang Deli	P a i m a n AR	Dorman S
17	Jaharun A	Sanu Yusri	Syariful Imron
18	Tanah Merah	Tumiran Saragih	Sentiani
19	Petanguhan	S y a m s i r	Nanang Sapena
20	Tanjung Siporkis	Hartono	Sri Rahayu/PNS
21	Batu Lokong	Edi Zulkarnain	Iwan,SE
22	Nogorejo	T e g u h	Rita Rahayu/PNS
23	Paya Itik	Suparno	Rahmadana
24	Paya Sampir	Siti Fatimah	Sutiran/PNS
25	Juhar Baru	Semb	Ferdinan D/PNS
26	Kotasan	Minter Girsang	Wahyu Andika/PNS
27	Jaharun B	Asbullah	Suyono/PNS
28	Tanah Abang	J a r n o	Yusmaini/PNS
29	Kramat Gajah	Sumarmin SPdI Sugiaman	Amir Hamzah

**Daftar Nama dan Masa Jabatan Camat
Yang Pernah Bertugas di . Galang**

No	Nama Camat	Masa Jabatan
(1)	(2)	(3)
1	R Djoosemito	1945 -1956
2	Wan Bachsan Barus	1956 -1958
3	Mabai Tarigan	1958 -1960
4	Johanes Pinem	1960 -1961
5	Aminuddin Nasir	1961 -1963
6	K Nainggolan	1963 -1965
7	Manahan Panggabean, BA	1965 -1968
8	Manasa Hutabarat, BA	1968 -1971
9	U s m a n	1971 -1975
10	OK Kamaluddin, BA	1975 -1977
11	Pogang Oloan Hutabarat, BA	1977 -1980
12	M Djali Siregar, BA	1980 -1980
13	A Daim Siregar, BA	1980 -1983
14	Ali Musa Siregar	1983 -1984
15	Drs Aman Ginting	1984 -1986
16	Drs Nazmul Irfan Nasution	1986 -1990
17	Robin Hutapea, BA	1990 -1994
18	Drs Kanten Surbakti	1994 -2000
19	Syafrullah, BA	2000 -2002
20	Drs H H a s b i	2002 -2005
21	Drs Neken Ketaren	2005 – 2008
22	H Hadisyam Hamzah, SH	2008 - 2012
23	Rahmat Sejati S.Sos	2012 - 2013
24	Dedi Maswardi,S.Sos,MAP	2013 – 2014
25	Drs H Citra Effendy Capah MSP	2014 – sekarang

**Daftar Nama – Nama Pegawai Kantor
Camat Galang Tahun 2015**

No	N a m a	NIP	Jabatan
(1)	(2)	(3)	(4)
1	Drs H Citra Eff Capah MSP	197106261991011002	C a m a t
2	Syamsuddin,SE	196101011993031015	Sekcam
3	Guntur Simanjuntak	195807121979031013	Kasi Trantib
4	Anaria Larosa	196104051986062004	Kasi Kebersihan
5	Feri Herlina	196506261986022006	Kasi Kesos
6	Dharma Bakti Hrp S Sos	197103271992031005	Kasi Pem
7	Sri Hulina Ginting	196812311990032071	Staf
8	Ermida Saragih	197211221993032008	Staf
9	Manogitua T Bolon	196612091986021005	Kasubag Keu
10	Suhardi	196908081993031011	Staf
11	Era Fitriani	198009092005022010	Kasubag Rcana
12	Irwansyah	196708062006041025	Staf
13	Rusdianto	195811261982061002	Staf
14	Nuraidah Lubis	196801281989092001	Kasubag Yan Um
15	Hermanto Barus	196705062006041025	Staf
16	Nurbani	196505161986022011	Kasi P M D
17	Anijar Saragih	196901242006042002	Bendahara
18	Doyanta MP Sinaga	197412161995032004	Staf

**Daftar Nama – Nama Pejabat Struktural
Kantor Camat Galang Tahun 2015**

No	N a m a	NIP	Jabatan
(1)	(2)	(3)	(4)
1	Drs H Citra Eff Capah MSP	197106261991011002	C a m a t
2	Syamsuddin, SE	196101011993031015	Sekcam
3	Fery Herlina	196906131990091003	Kasi Kessos
4	Dharma Bakti Hrp S.Sos	197103271992031005	Kasi Pemerintahan
5	Guntur Simanjuntak	195807121979031013	Kasi Trantip
6	Anaria Larosa	196104051986062004	Kasi kebersihan
7	Nuraidah Lubis	196801281989092001	Kasubbag Umum
8	Nurbani	196505161986022011	Kasi P M D
9	Manogitua T Bolon	196612091986021005	Kasubbag Keuang
10	Era Fitrini	198009092005022010	Kasubag Rcana

**Daftar Nama – Nama Kepala Dinas dan Jawatan
Kecamatan Galang Tahun 2015**

No	N a m a	Jabatan
(1)	(2)	(3)
1	Bustamar	Kadisdikpora
2	Drs Nazamuddin	Ka Kantor Urusan Agama
3	Nurnina, SE	Ka UPT K B / P P
4	Syahrudin,S P	Ka UPT Petanian
5	drg Juli Rita Zahara Trg, M.Kes	Pimp. Puskesmas Galang
6	dr Asri Johanes Ginting	Pimp. Puskesmas Petumbukan
7	Basmi Saragih, SH	Ka UPT Pendapatan
8	H. Edi Salamuddin, B.Sc	Kord Statistik Kecamatan

**Daftar Nama – Nama Unsur Muspika Plus
Kecamatan Galang Tahun 2015**

No	N a m a	Jabatan
(1)	(2)	(3)

1	Drs H Citra Effendi Capah MSP	C a m a t Galang
2	AKP T M a n u r u n g	Kapolsek Galang
3	Kapt. S u k a r i	Dan Ramil Galang
4	Letkol (inf) Purmanto	Dan Brigif 7 Rimba Raya
5	Mayor (Inf) Setia Asmara	Dan Yon 121 Macan Kumbang

DATA

MENCERDASKAN BANGSA



**BADAN PUSAT STATISTIK
KABUPATEN DELI SERDANG**
BPS-Statistics of Deli Serdang Regency

Jl. Karya Utama Kompleks Pemkab Deli Serdang
Telp.061-7951326, 7955111 Fax. 061-7951326

Homepage: <http://deliserdangkab.bps.go.id>, E-mail: bps1212@bps.go.id

