

KECAMATAN BIKOMI NILULAT DALAM ANGKA

BIKOMI NILULAT DISTRICT IN FIGURES

2024

Volume 24, 2024



**BADAN PUSAT STATISTIK
KABUPATEN TIMOR TENGAH UTARA**
BPS-STATISTICS OF TIMOR TENGAH UTARA REGENCY

Katalog/Catalogue: 1102001.5305024

KECAMATAN BIKOMI NILULAT DALAM ANGKA

BIKOMI NILULAT DISTRICT IN FIGURES

2024

Volume 24, 2024



**BADAN PUSAT STATISTIK
KABUPATEN TIMOR TENGAH UTARA
BPS-STATISTICS OF TIMOR TENGAH UTARA
REGENCY**

KECAMATAN BIKOMI NILULAT DALAM ANGKA
Bikomi Nilulat District in Figures
2024

Volume 24, 2024

Katalog /*Catalogue*: 1102001.5305024

Nomor Publikasi/*Publication Number*: 53050.24022

Ukuran Buku/*Book Size*: 14,8 cm x 21 cm

Jumlah Halaman/*Number of Pages* : xxvi + 94 hal/*pages*

Penyusun Naskah/*Manuscript Drafter*:

BPS Kabupaten Timor Tengah Utara

BPS-Statistics of Timor Tengah Utara Regency

Penyunting/*Editor*:

BPS Kabupaten Timor Tengah Utara

BPS-Statistics of Timor Tengah Utara Regency

Pembuat Kover/*Cover Designer*:

BPS Kabupaten Timor Tengah Utara

BPS-Statistics of Timor Tengah Utara Regency

Penerbit/*Publisher*

©BPS Kabupaten Timor Tengah Utara/*BPS-Statistics of Timor Tengah Utara Regency*

Sumber Ilustrasi/*Illustration Source*: Canva

Dilarang mereproduksi dan/atau menggandakan sebagian atau seluruh isi buku ini untuk tujuan komersial tanpa izin tertulis dari Badan Pusat Statistik Kabupaten Timor Tengah Utara.

It is prohibited to reproduce and/or duplicate part or all of this book for commercial purpose without permission from BPS-Statistics of Timor Tengah Utara Regency.

TIM PENYUSUN/COMPILERS
KECAMATAN BIKOMI NILULAT DALAM ANGKA
Bikomi Nilulat District in Figures
2024

Volume 24, 2024

Pengarah/Director

Pieter Dikson Roynard Balukh

Penanggung Jawab/Persons in Charge

Pieter Dikson Roynard Balukh

Penyunting/Editors

Pieter Dikson Roynard Balukh

Pengolah Data dan Penulis Naskah/Data Processor and Writers

Ulfa Tus Sholihah

Penata Letak/Layout Designers

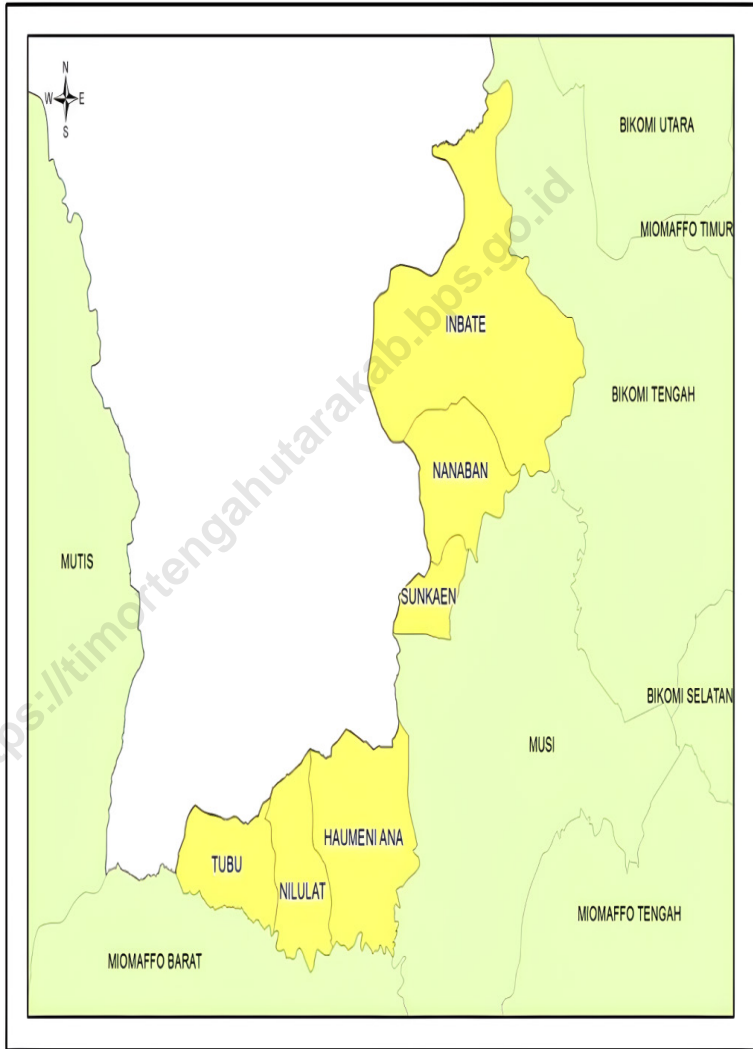
Ulfa Tus Sholihah

KONTRIBUTOR DATA/DATA CONTRIBUTORS

1. Kementerian Agama/*Ministry of Religious Affair*
2. Kementerian Pendidikan dan Kebudayaan/*Ministry of Education and Culture*
3. Badan Meteorologi Klimatologi dan Geofisika/*Meteorological, Climatology, and Geophysical Agency*
4. Badan Pusat Statistik/*BPS-Statistics Indonesia*
5. Dinas Kesehatan Kabupaten Timor Tengah Utara

<https://timortengahutarakab.bps.go.id>

PETA WILAYAH KECAMATAN BIKOMI NILULAT
MAP OF BIKOMI NILULAT DISTRICT



KEPALA BPS KABUPATEN TIMOR TENGAH UTARA
HEAD OF BPS-STATISTICS TIMOR TENGAH UTARA REGENCY



PIETER DIKSON ROYNARD BALUKH

KATA PENGANTAR

Publikasi Kecamatan Bikomi Nilulat Dalam Angka Tahun 2024, merupakan publikasi Tahunan yang diterbitkan oleh Badan Pusat Statistik (BPS) Kabupaten Timor Tengah Utara, Publikasi ini merupakan lanjutan dari Publikasi tahun sebelumnya yang berisikan data yang lebih rinci dan komprehensif sampai pada level desa, seperti data tentang Keadaan Geografi, Iklim, Penduduk, dan kondisi Sosial Ekonomi, Potensi dan Sumber Daya serta hasil - hasil pembangunan yang telah dicapai.

Kepada semua pihak yang telah memberikan data serta informasi sehingga terbitnya publikasi Kecamatan Bikomi Nilulat Dalam Angka tahun 2024, kami ucapkan terima kasih. Semoga kerjasama yang selama ini telah dijalin dapat dipertahankan bahkan ditingkatkan di masa yang akan datang, sehingga data yang disajikan lebih lengkap, akurat, dan terpercaya

Kami menyadari bahwa Publikasi ini masih banyak kekurangan, untuk itu segala masukan dan saran yang konstruktif dari berbagai pihak sangat kami harapkan, guna penyempurnaan di masa yang akan datang.

Kefamenanu, 23 September 2024
Kepala BPS
Kabupaten Timor Tengah Utara



Pieter Dikson Roynard Balukh

PREFACE

The publication 'Bikomi Nilulat District in Figures 2024' is an annual publication issued by the Central Bureau of Statistics (BPS) of North Central Timor Regency. This publication is a continuation of the previous year's publication, containing more detailed and comprehensive data down to the village level, such as data on Geography, Climate, Population, and Socio-Economic conditions, as well as Potential and Resources, and the development achievements that have been reached.

We would like to thank all parties who have provided data and information, making the publication of 'Bikomi Nilulat District in Figures 2024' possible. We hope that the cooperation that has been established so far can be maintained and even enhanced in the future, so that the data presented is more complete, accurate, and reliable.

We realize that this publication still has many shortcomings, and therefore we highly welcome any constructive input and suggestions from various parties for future improvements.

*Kefamenanu, 23 September 2024
Head of BPS-Statistics
Timor Tengah Utara Regency*



Pieter Dikson Roynard Balukh

DAFTAR ISI/CONTENTS
KECAMATAN BIKOMI NILULAT DALAM ANGKA
Bikomi Nilulat District in Figures
2024
Volume 24, 2024

	Halaman <i>Page</i>
Kata Pengantar/ <i>Preface</i>	xi
Daftar Isi/ <i>Contents</i>	xiii
Daftar Tabel/ <i>List of Tables</i>	xv
Daftar Gambar/ <i>List of Figures</i>	xxi
Penjelasan Umum/ <i>Explanatory Notes</i>	xxiii
Daftar Singkatan/ <i>List of Abbreviation</i>	xxv
1. Geografi dan Iklim/ <i>Geography and Climate</i>	1
2. Pemerintahan/ <i>Government</i>	11
3. Penduduk/ <i>Population</i>	21
4. Sosial dan Kesejahteraan Rakyat/ <i>Social and Welfare</i>	31
5. Pertanian/ <i>Agriculture</i>	59
6. Pariwisata, Transportasi, dan Komunikasi/ <i>Tourism, Transportation, and Communication</i>	71
7. Perbankan, Koperasi, dan Perdagangan/ <i>Banking, Cooperative, and Trade</i>	83
Daftar Pustaka/ <i>Bibliography</i>	93

DAFTAR TABEL/LIST OF TABLES

Tabel Table	Halaman Page
1. GEOGRAFI DAN IKLIM/GEOGRAPHY AND CLIMATE	
1.1 KEADAAN GEOGRAFI GEOGRAPHY CONDITION	
1.1.1 Luas Daerah Menurut Desa/Kelurahan di Kecamatan Bikomi Nilulat, 2023 <i>Total Area by Villages/Kelurahan in Bikomi Nilulat District, 2023.....</i>	8
1.1.2 Jarak ke Ibukota Kecamatan dan Ibukota Kabupaten/Kota Menurut Desa/Kelurahan di Kecamatan Bikomi Nilulat (km), 2023 <i>Distance to the District Capital and Regency/Municipal Capital by Villages/Kelurahan in Bikomi Nilulat District (km), 2023.....</i>	9
2. PEMERINTAHAN/GOVERNMENT	
2.1 WILAYAH ADMINISTRATIF ADMINISTRATIVE AREA	
2.1.1 Jumlah Rukun Warga (RW) dan Rukun Tetangga (RT) Menurut Desa/Kelurahan di Kecamatan Bikomi Nilulat, 2023 <i>Number of Rukun Warga and Rukun Tetangga by Villages/ Kelurahan in Bikomi Nilulat District, 2023</i>	17
2.2 SUMBER DAYA MANUSIA HUMAN RESOURCES	
2.2.1 Jumlah Pegawai Negeri Sipil Menurut Pemerintah Daerah dan Jenis Kelamin di Kecamatan Bikomi Nilulat, 2023 <i>Number of Civil Servants by Local Government and Sex in Bikomi Nilulat District, 2023</i>	18
2.2.2 Jumlah Pegawai Negeri Sipil Pemerintah Daerah Kecamatan Bikomi Nilulat Menurut Tingkat Pendidikan dan Jenis Kelamin, 2023 <i>Number of Civil Servants of Bikomi Nilulat District Government by Educational Level and Sex, 2023</i>	19

3. PENDUDUK/POPULATION

3.1	Penduduk, Distribusi Persentase Penduduk, Kepadatan Penduduk, Rasio Jenis Kelamin Penduduk Menurut Desa/Kelurahan di Kecamatan Bikomi Nilulat, 2023 <i>Population, Percentage Distribution of Population, Population Density, and Population Sex Ratio by Villages/Kelurahan in Bikomi Nilulat District, 2023</i>	28
3.2	Jumlah Penduduk Menurut Kelompok Umur dan Jenis Kelamin di Kecamatan Bikomi Nilulat, 2023 <i>Population by Age Groups and Sex in Bikomi Nilulat District, 2023</i>	30

4. SOSIAL DAN KESEJAHTERAAN RAKYAT/SOCIAL AND WELFARE

4.1 PENDIDIKAN EDUCATION

4.1.1	Jumlah Sekolah Menurut Tingkat Pendidikan di Kecamatan Bikomi Nilulat, 2023/2024 <i>Number of Schools by Educational Level in Bikomi Nilulat District, 2023/2024</i>	38
4.1.2	Jumlah Guru Menurut Tingkat Pendidikan di Kecamatan Bikomi Nilulat, 2023/2024 <i>Number of Teachers by Educational Level in Bikomi Nilulat District, 2023/2024</i>	39
4.1.3	Jumlah Murid Menurut Tingkat Pendidikan di Kecamatan Bikomi Nilulat, 2023/2024 <i>Number of Pupils by Educational Level in Bikomi Nilulat District, 2023/2024</i>	40

4.2 KESEHATAN HEALTH

4.2.1	Banyaknya Desa ¹ /Kelurahan yang Memiliki Sarana Kesehatan Menurut Jenis Sarana Kesehatan di Kecamatan Bikomi Nilulat, 2021–2023 <i>Number of Villages¹/Kelurahan Health Facilities by Type of Health Facilities in Bikomi Nilulat District, 2021–2023</i>	41
-------	---	----

Tabel Table	Halaman Page	
4.2.2	Banyaknya Warga Penderita Kekurangan Gizi Menurut Desa/Kelurahan di Kecamatan Bikomi Nilulat, 2023 <i>Number of People with Malnutrition by Villages/Kelurahan in Bikomi Nilulat District, 2023</i>	42
4.3 PERUMAHAN DAN LINGKUNGAN HOUSING AND ENVIRONMENT		
4.3.1	Banyaknya Desa ¹ /Kelurahan Menurut Sumber Air Minum Sebagian Besar Keluarga di Kecamatan Bikomi Nilulat, 2021–2023 <i>Number of Villages¹/Kelurahan by Drinking Water Source of Majority Family in Bikomi Nilulat District, 2021–2023</i>	43
4.3.2	Banyaknya Keluarga Menurut Desa/Kelurahan dan Jenis Pengguna Listrik di Kecamatan Bikomi Nilulat, 2023 <i>Number of Family by Villages/Kelurahan and Type of Electricity Consumer in Bikomi Nilulat District, 2023</i>	44
4.3.3	Banyaknya Desa ¹ /Kelurahan Menurut Sumber Penerangan Jalan Utama Desa/Kelurahan di Kecamatan Bikomi Nilulat, 2021–2023 <i>Number of Villages¹/Kelurahan by Source of Villages/Kelurahan's Main Street Illumination in Bikomi Nilulat District, 2021–2023</i>	45
4.3.4	Banyaknya Desa ¹ /Kelurahan Menurut Penggunaan Fasilitas Tempat Buang Air Besar Sebagian Besar Keluarga di Kecamatan Bikomi Nilulat, 2021–2023 <i>Number of Villages¹/Kelurahan by Toilet Facility Used by Majority Family in Bikomi Nilulat District, 2021–2023</i>	46
4.3.5	Banyaknya Desa/Kelurahan Menurut Jenis Bahan Bakar untuk Memasak yang Digunakan Sebagian Besar Keluarga di Kecamatan Bikomi Nilulat, 2023 <i>Number of Villages/Kelurahan by Type of Cooking Fuel Used by Majority Family in Bikomi Nilulat District, 2023</i>	47
4.4 AGAMA DAN SOSIAL LAINNYA RELIGION AND OTHER SOCIAL AFFAIRS		
4.4.1	Jumlah Tempat Peribadatan Menurut Desa/ Kelurahan di Kecamatan Bikomi Nilulat, 2023 <i>Number of Worship Places by Villages/Kelurahan in Bikomi Nilulat District, 2023</i>	48

Tabel Table	Halaman Page	
4.4.2	Banyaknya Kejadian Bencana Alam Menurut Desa/Kelurahan dan Jenis Bencana Alam di Kecamatan Bikomi Nilulat, 2023 <i>Number of Natural Disaster Events by Villages/Kelurahan and Type of Natural Disaster in Bikomi Nilulat District, 2023</i>	49
4.4.3	Banyaknya Korban Jiwa Akibat Bencana Alam Menurut Desa/Kelurahan dan Jenis Bencana Alam di Kecamatan Bikomi Nilulat, 2023 <i>Number of Fatalities Due to Natural Disasters by Villages/Kelurahan and Type of Natural Disaster in Bikomi Nilulat District, 2023</i>	52
4.4.4	Keberadaan Fasilitas/Upaya Antisipasi/Mitigasi Bencana Alam Menurut Desa/Kelurahan di Kecamatan Bikomi Nilulat, 2023 <i>Existence of Facilities/Efforts for Anticipation/Mitigation of Natural Disasters by Villages/Kelurahan by Villages/Kelurahan in Bikomi Nilulat District, 2023</i>	55
4.4.5	Banyaknya Desa/Kelurahan yang Memiliki Kelompok Kegiatan Olahraga Menurut Jenis Olahraga dan Ketersediaan Fasilitas/Lapangan Olahraga di Kecamatan Bikomi Nilulat, 2023 <i>Number of Villages/Kelurahan Having Sport Activities Groups by Type of Sport and Availability of Sport Facilities/Fields in Bikomi Nilulat District, 2023</i>	57
 5. PERTANIAN/AGRICULTURE		
5.1	Luas Panen Tanaman Sayuran dan Buah-buahan Semusim Menurut Jenis Tanaman di Kecamatan Bikomi Nilulat (ha), 2020–2023 <i>Harvested Area of Seasonal Vegetables and Fruits by Kind of Plant in Bikomi Nilulat District (ha), 2020–2023</i>	64
5.2	Produksi Tanaman Sayuran dan Buah-buahan Semusim Menurut Jenis Tanaman di Kecamatan Bikomi Nilulat (kuintal), 2020–2023 <i>Production of Seasonal Vegetables and Fruits by Kind of Plant in Bikomi Nilulat District (quintal), 2020–2023</i>	65
5.3	Luas Panen Tanaman Biofarmaka Menurut Jenis Tanaman di Kecamatan Bikomi Nilulat (m ²), 2020–2023 <i>Harvested Area of Medicinal Plants by Kind of Plant in Bikomi Nilulat District (m²), 2020–2023</i>	66

Tabel Table	Halaman Page	
5.4	Produksi Tanaman Biofarmaka Menurut Jenis Tanaman di Kecamatan Bikomi Nilulat (kg), 2020–2023 <i>Production of Medicinal Plants by Kind of Plant in Bikomi Nilulat District (kg), 2020–2023.....</i>	67
5.5	Luas Panen Tanaman Hias Menurut Jenis Tanaman di Kecamatan Bikomi Nilulat (m ²), 2020–2023 <i>Harvested Area of Ornamental Plants by Kind of Plant in Bikomi Nilulat District (m²), 2020–2023.....</i>	68
5.6	Produksi Tanaman Hias Menurut Jenis Tanaman di Kecamatan Bikomi Nilulat (tangkai), 2020–2023 <i>Production of Ornamental Plants by Kind of Plant n Bikomi Nilulat District (stalks), 2020–2023.....</i>	69
5.7	Produksi Buah-Buahan dan Sayuran Tahunan Menurut Jenis Tanaman di Kecamatan Bikomi Nilulat (kuintal), 2020–2023 <i>Production of Annual Fruits and Vegetables by Kind of Plant in Bikomi Nilulat District (quintal), 2020–2023</i>	70
6.	PARIWISATA, TRANSPORTASI, DAN KOMUNIKASI/TOURISM, TRANSPORTATION, AND COMMUNICATION	
6.1	PARIWISATA TOURISM	
6.1.1	Jumlah Sarana Akomodasi Menurut Desa/Kelurahan dan Jenis Akomodasi di Kecamatan Bikomi Nilulat, 2023 <i>Number of Accomodation Facilities by Villages/Kelurahan and Type of Accomodation in Bikomi Nilulat District, 2023</i>	76
6.2	TRANSPORTASI TRANSPORTATION	
6.2.1	Prasarana dan Sarana Transportasi Antardesa/Kelurahan Menurut Desa/Kelurahan di Kecamatan Bikomi Nilulat, 2023 <i>Inter-Villages/Kelurahan Transportation Infrastructure and Facilities by Villages/Kelurahan in Bikomi Nilulat District, 2023.....</i>	77

**6.3 KOMUNIKASI
COMMUNICATION**

6.3.1	Keberadaan Kantor Pos/Pos Pembantu/Rumah Pos, Pos Keliling, dan Perusahaan/Agen Jasa Ekspedisi Swasta Menurut Desa/Kelurahan di Kecamatan Bikomi Nilulat, 2023 <i>Number of Post Office/Subsidiary of Post Office, Mobile Portal Service, Private Expedition Service Company by Villages/Kelurahan in Bikomi Nilulat District, 2023</i>	77
6.3.2	Jumlah Menara Telepon seluler dan Operator Layanan Komunikasi Telepon Seluler Menurut Desa/ Kelurahan di Kecamatan Bikomi Nilulat, 2023 <i>Number of Base Transceiver Station (BTS) and Cellular Phone Communication Service Operators by Villages/Kelurahan in Bikomi Nilulat District, 2023</i>	80
6.3.3	Kekuatan Sinyal Telepon Seluler dan Jenis Sinyal Internet Telepon Seluler Menurut Desa/ Kelurahan di Kecamatan Bikomi Nilulat, 2023 <i>The Strenght of Celular Phone Signal by Villages/Kelurahan in Bikomi Nilulat District, 2023</i>	81

**7. PERBANKAN, KOPERASI, DAN PERDAGANGAN/BANKING,
COOPERATIVE, AND TRADE**

7.1	Banyaknya Sarana Lembaga Keuangan Bank Menurut Desa/ Kelurahan dan Jenis Bank di Kecamatan Bikomi Nilulat, 2023 <i>Number of Bank by Villages/Kelurahan and Type of Bank in Bikomi Nilulat District, 2023</i>	88
7.2	Banyaknya Koperasi Aktif Menurut Menurut Desa/Kelurahan dan Jenis Koperasi di Kecamatan Bikomi Nilulat, 2023 <i>Number of Cooperative by Villages/Kelurahan and Type of Cooperative in Bikomi Nilulat District, 2023</i>	89
7.3	Banyaknya Sarana Perdagangan Menurut Desa/Kelurahan dan Jenis Sarana Perdagangan di Kecamatan Bikomi Nilulat, 2023 <i>Number of Trade Facilities by Villages/Kelurahan and Type of Trade Facilities in Bikomi Nilulat District, 2023</i>	91

DAFTAR GAMBAR/LIST OF FIGURES

Gambar Figure		Halaman Page
1.1	Luas Daerah menurut Desa/Kelurahan (%), 2023 <i>Total Area by Village/Kelurahan (%), 2023.....</i>	6
1.2	Jarak ke Ibukota Kecamatan Menurut Desa/Kelurahan di Kecamatan Bikomi Nilulat (km), 2023 <i>Distance to the District Capital by Village/Kelurahan in Bikomi Nilulat District (km), 2023.....</i>	7
2.1	Jumlah Rukun Warga (RW) dan Rukun Tetangga (RT) Menurut Desa/Kelurahan di Kecamatan Bikomi Nilulat, 2023 <i>Number of Rukun Warga and Rukun Tetangga by Villages/Kelurahan in Bikomi Nilulat District, 2023.....</i>	16
3.1	Penduduk Desa/Kelurahan di Kecamatan Bikomi Nilulat Menurut Jenis Kelamin, 2023 <i>Population by Villages/Sub-Districts in Bikomi Nilulat District by Gender, 2023.....</i>	26
3.2	Jumlah Penduduk Menurut Kelompok Umur dan Jenis Kelamin di Kecamatan Bikomi Nilulat, 2023 <i>Population by Age Groups and Sex in Bikomi Nilulat District, 2023... ..</i>	27
4.1	Jumlah Sekolah, Murid dan Guru Menurut Tingkat Pendidikan di Kecamatan Bikomi Nilulat, 2023/2024 <i>Number of School, Pupils and Teachers by Educational Level in Bikomi Nilulat District, 2023/2024... ..</i>	36
4.2	Banyaknya Keluarga Menurut Desa/Kelurahan dan Jenis Pengguna Listrik di Kecamatan Bikomi Nilulat, 2023 <i>Number of Family by Villages/Kelurahan and Type of Electricity Consumer in Bikomi Nilulat District, 2023.....</i>	37

Tabel
Table

Halaman
Page

<https://timortengahutarakab.bps.go.id>

PENJELASAN UMUM/EXPLANATORY NOTES

Tanda-tanda, satuan-satuan, dan lain-lainnya yang digunakan dalam publikasi ini adalah sebagai berikut:

Symbols, measurement units, and acronyms which are used in this publication, are as follows:

1. TANDA-TANDA/SYMBOLS

Data tidak tersedia/ <i>Data not available</i>	: ...
Tidak ada atau nol / <i>Null or zero</i>	: -
Data dapat diabaikan/ <i>Data negligible</i>	: ~0
Tanda decimal/ <i>Decimal point</i>	: ,
Data tidak dapat ditampilkan/ <i>Not applicable</i>	: NA
Angka estimasi/ <i>Estimated figures</i>	: e
Angka diperbaiki/ <i>Revised figures</i>	: r
Angka sementara/ <i>Preliminary figures</i>	: *
Angka sangat sementara/ <i>Very preliminary figures</i>	: **
Angka sangat sangat sementara/ <i>Very very preliminary figures</i>	: ***

2. SATUAN/UNITS

barel/ <i>barrel</i>	: 158,99 liter/ <i>litres</i> = 1/6,2898 m ³
hektare (ha)/ <i>hectare (ha)</i>	: 10.000 m ²
kilometer (km)/ <i>kilometres (km)</i>	: 1.000 meter/ <i>meters (m)</i>
knot/ <i>knot</i>	: 1,8523 km/jam (<i>km/hour</i>)
kuintal/ <i>quintal</i>	: 100 kg
KWh	: 1.000 Watt <i>hour</i>
MWh	: 1.000 KWh
liter (untuk beras)/ <i>litre (for rice)</i>	: 0,80 kg
MMSCF	: 1/35,3 m ³
metrik ton (m.ton)/ <i>metric ton (m. ton)</i>	: 0,98421 long ton = 1.000 kg
ons/ <i>ounce</i>	: 28,31 gram/ <i>grams</i>
ton	: 1.000 kg

Satuan lain: buah, dus, butir, helai/lembar, kaleng, batang, pulsa, ton kilometer (ton-km), jam, menit, persen (%).

Other units: unit, pack, pieces, sheet, tin, pulse, ton-kilometres(ton-km), hour, minute, percent (%).

Perbedaan angka di belakang koma disebabkan oleh pembulatan angka.

The difference in decimal numbers is caused by rounding.

DAFTAR SINGKATAN/LIST OF ABBREVIATION

SI	: Stasiun Iklim/ <i>Climate Station</i>
SMPK	: Stasiun Meterologi Pertanian Khusus/ <i>Special Agricultural Meteorological Station</i>
t.t	: Tempat tidur/ <i>Bed</i>
BCG	: Bacillus Calmette Guerin
DPT	: Difteri, Pertusis, Tetanus/ <i>Diphtheria, Tetanus, and Pertussis</i>
TT	: Tetanus Toxoid
IOT	: Industri Obat Tradisional/ <i>Traditional Medicine Industry</i>
IKOT	: Industri Kecil Obat Tradisional/ <i>Traditional Medicine Small Industry</i>
Alkes	: Alat kesehatan/ <i>Health Kits</i>
PKRT	: Perbekalan Kesehatan Rumah tangga/ <i>Household Health Logistics</i>
Kompl	: Komplemen/ <i>Complement</i>
IRTP	: Industri Pangan Produksi Rumah Tangga/ <i>Foods Home Industry</i>
PBF	: Pedagang Besar Farmasi/ <i>Pharmacy Whole-seller</i>
GFK	: Gudang Farmasi Kab/Kota/Regency/ <i>Municipality Pharmacy Warehouse</i>
RB	: Rumah Bersalin/ <i>Delivery House</i>
Pustu	: Puskesmas pembantu/ <i>Auxiliary Public Health Center</i>
BP	: Balai Pengobatan/ <i>Polyclinic</i>
TPS	: Tempat Pembuangan Sampah Sementara / <i>landfill</i>
Jamkesmas	: Jaminan kesehatan masyarakat miskin/ <i>Poor public health insurance</i>
PJKMU	: Program Jaminan Kesehatan Masyarakat Umum/ <i>General Public Health Insurance Program</i>
SIUP	: Surat Ijin Usaha Perdagangan/ <i>Trading Permission Letter</i>
TDP	: Tanda Daftar Perusahaan/ <i>Company Registration Identity</i>
API	: Angka Pengenal Importir/ <i>Importer's Identity Number</i>

01

GEOGRAFI
GEOGRAPHY



mortengahutarakab.bps.go.id

PENJELASAN TEKNIS

1. Secara astronomis, Kecamatan Bikomi Nilulat terletak antara $124^{\circ}16'0''\text{E}$ - $124^{\circ}21'20''\text{E}$ dan $9^{\circ}28'0''\text{S}$ - $9^{\circ}24'0''\text{S}$.
2. Berdasarkan letak geografisnya, Kecamatan Bikomi Nilulat memiliki batas-batas, Utara: Republic Democrtatic Timor Leste dan Kecamatan Bikomi Tengah; Selatan: Kecamatan Miomaffo Barat dan Kecamatan Musi; Barat: Kecamatan Miomaffo Barat dan Republic Democratic Timor Leste; Timur: Kecamatan Bikomi Tengah.
3. Secara administratif, Kecamatan Bikomi Nilulat terbagi menjadi 6 desa, yaitu Desa Nilulat, Desa Tubu, Desa Haumeni 'Ana, Desa Sunkaen, Desa Nainaban, dan Desa Inbate.

TECHNICAL NOTES

1. *Astronomically, Bikomi Nilulat Subdistricts is locatted between $124^{\circ}16'0''\text{E}$ - $124^{\circ}21'20''\text{E}$ and between $9^{\circ}28'0''\text{S}$ - $9^{\circ}24'0''\text{S}$.*
2. *In terms of geographic position, Bikomi Nilulat Subdistricts has boundaries as follows, North: Republic Democrtatic Timor Leste and Bikomi Tengah Subdistricts; South: Miomaffo Barat Subdistricts and Musi Subdistricts West: Miomaffo Barat Subdistricts and Republic Democratic Timor Leste; East: Bikomi Tengah Subdistricts.*
3. *Administratively, Bikomi Nilulat Subdistricts devided into 6 villages, there are Nilulat Village, Tubu Village, Haumeni 'Ana Village, Sunkaen Village, Nainaban Village, and Inbate Village.*

<https://timortengahutarakab.bps.go.id>

ULASAN

Kecamatan Bikomi Nilulat sebagai salah satu kecamatan di Kabupaten Timor Tengah Utara. Kecamatan Bikomi Nilulat berbatasan langsung dengan Republic Democtaric Timor Leste di sebelah utara.

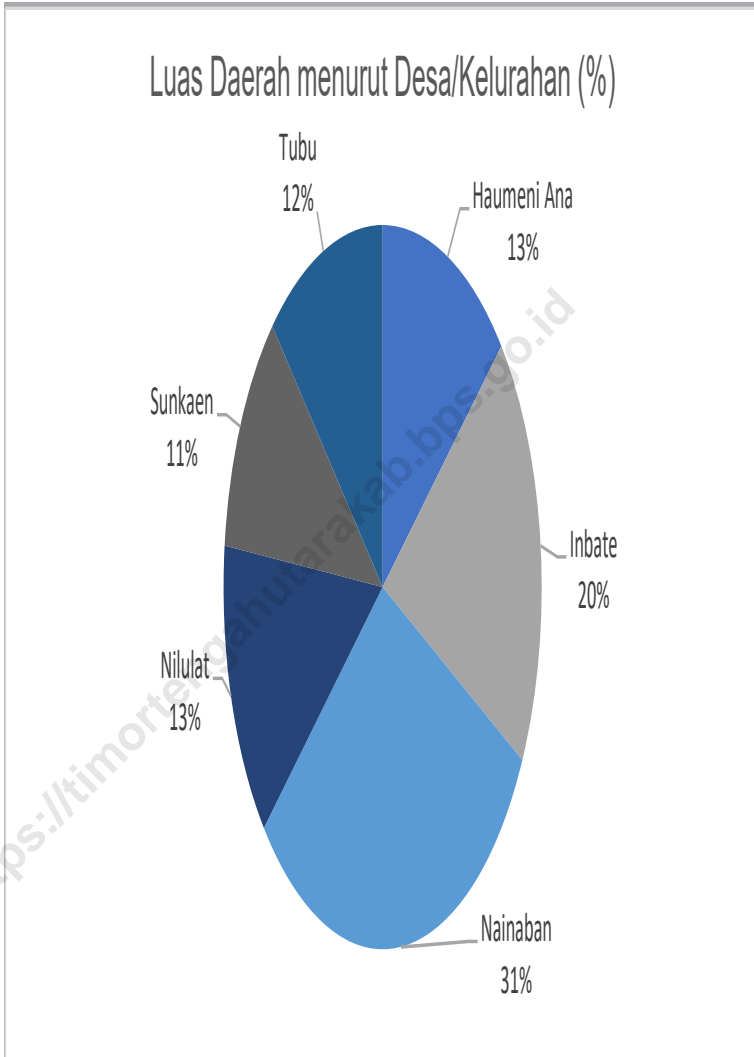
Kecamatan Bikomi Nilulat menempati are seluas 82 Ha. Desa Nainaban sebagai desa terluas (30,49% dari total) sedangkan Desa Sunkaen sebagai desa terkecil (10,98%% dari total)

DESCRIPTION

Bikomi Nilulat Subdistrict as one of Timor Tengah Utara Regency. It is bordered by Republic Democratic Timor Leste in the northern.

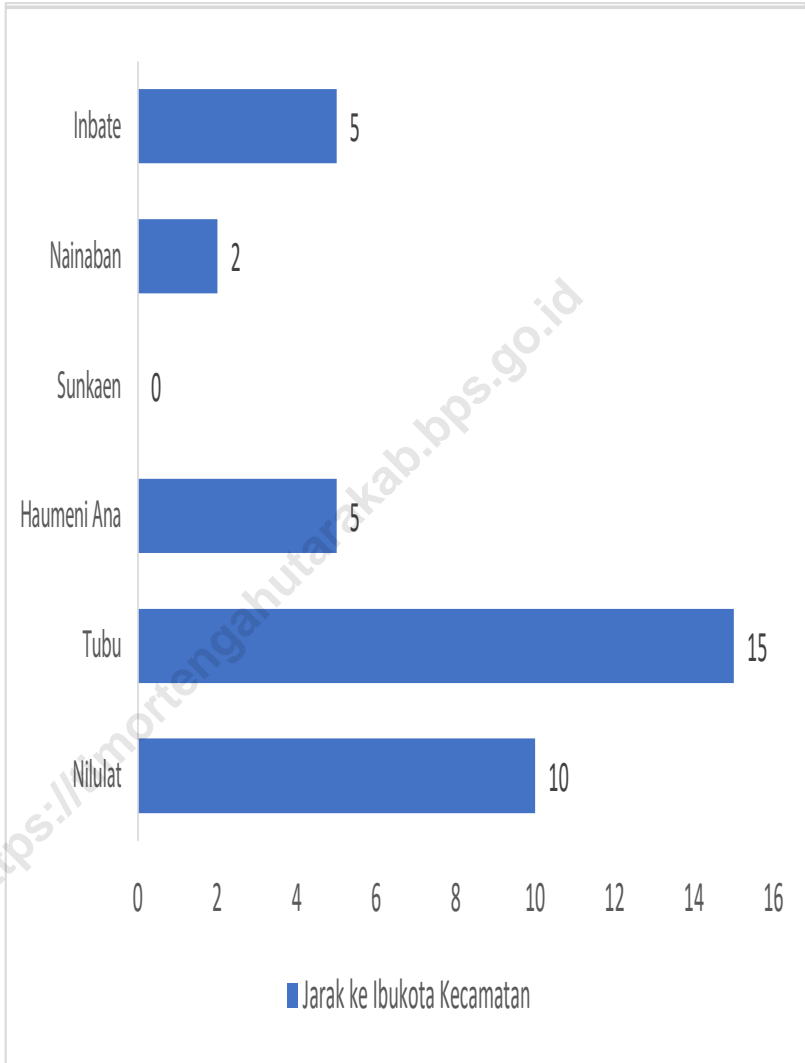
Bikomi Nilulat Subdistrict occupies an area 82 Ha. The lasrgest is Nainaban Village (30,49% of total) and the smallest is Sunkaen Village (10,98% of total).

<https://timortengahutarakab.bpt.go.id/>



Sumber/Source : Kantor Kecamatan Bikomi Nilulat, 2023/ Bikomi Nilulat Subdistrict Office, 2023

Gambar 1.1 Luas Daerah menurut Desa/Kelurahan (%), 2023
Figures 1.1 Total Area by Village/Kelurahan (%), 2023



Sumber/Source: Kantor Kecamatan Bikomi Nilulat, 2023/ *Bikomi Nilulat Subdistrict Office, 2023*

Gambar
Figures 1.2

Jarak ke Ibukota Kecamatan Menurut Desa/Kelurahan di Kecamatan Bikomi Nilulat (km), 2023
Distance to the District Capital by Village/Kelurahan in Bikomi Nilulat District (km), 2023

Tabel
Table 1.1.1

**Luas Daerah Menurut Desa/Kelurahan di Kecamatan
Bikomi Nilulat, 2023**
**Total Area by Villages/Kelurahan in Bikomi Nilulat District,
2023**

Desa/Kelurahan Village/Kelurahan	Luas Total Area (km²/sq.km)	Persentase terhadap Luas Kecamatan Percentage to District Area
(1)	(2)	(3)
Nilulat	11,00	13,41
Tubu	10,00	12,20
Haumeni Ana	11,00	13,41
Sunkaen	9,00	10,98
Nainaban	25,00	30,49
Inbate	16,00	19,51
Bikomi Nilulat	82,00	100,00

Catatan/Note: ...

Sumber/Source: Kantor Kecamatan Bikomi Nilulat, 2023/ *Bikomi Nilulat Subdistrict Office, 2023*

Tabel 1.1.2
Table

Jarak ke Ibukota Kecamatan dan Ibukota Kabupaten/Kota Menurut Desa/Kelurahan di Kecamatan Bikomi Nilulat (km), 2023
Distance to the District Capital and Regency/Municipal Capital by Villages/Kelurahan in Bikomi Nilulat District (km), 2023

Desa/Kelurahan <i>Village/Kelurahan</i>	Jarak ke Ibukota Kecamatan <i>Distance to District Capital</i>	Jarak ke Ibukota Kabupaten/ Kota <i>Distance to Regency/Municipal Capital</i>
(1)	(2)	(3)
Nilulat	10	30
Tubu	15	34
Haumeni Ana	5	25
Sunkaen	0	29
Nainaban	2	18
Inbate	5	19

Catatan/Note: ...

Sumber/Source: Kantor Kecamatan Bikomi Nilulat, 2023/ *Bikomi Nilulat Subdistrict Office, 2023*

<https://timortengahutarakab.bps.go.id>

02

**PEMERINTAHAN
GOVERNMENT**

<https://timortengahutarakab.bps.go.id>



PENJELASAN TEKNIS

1. Pemerintah adalah suatu sistem yang mengatur segala kegiatan masyarakat dalam suatu daerah/wilayah/negara yang meliputi segala aspek kehidupan berdasarkan norma-norma tertentu.
2. Desa/Kelurahan adalah satuan wilayah yang ditempati oleh sejumlah penduduk sebagai kesatuan masyarakat termasuk di dalamnya kesatuan masyarakat hukum yang mempunyai organisasi pemerintahan terendah dan langsung di bawah camat. Kepala Desa dipilih oleh masyarakat setempat sedangkan kepala kelurahan (lurah) adalah pegawai negeri dan tidak dipilih oleh rakyat.
3. Kewenangan desa adalah:
 - a. Menyelenggarakan urusan pemerintahan yang sudah ada berdasarkan hak asal usul desa
 - b. Menyelenggarakan urusan pemerintahan yang menjadi kewenangan kabupaten/kota yang diserahkan pengaturannya kepada desa, yakni urusan pemerintahan yang secara langsung dapat meningkatkan pelayanan masyarakat.

TECHNICAL NOTES

1. *A government is an administrative system to regulate all of people activities in a certain area/region/nation, which includes all aspect of human life under the certain norms of humanity.*
2. *A village/Special village refers to the territory which is under the jurisdiction of the lowest administration unit of the Indonesian government. This includes the community which is headed by a village head who ranks directly below the subdistrict head. The heads of village are democratically elected by the community whereas heads of kelurahan (lurah) are appointed as public servants.*
3. *The authority of the village are :*
 - a. *Carrying out government affairs existing rights-based origins of the village*
 - b. *Carrying out government affairs under the authority of districts / cities that submitted the settings to the villages, the government functions that can directly improve public services.*

- | | |
|--|--|
| c. Tugas pembantuan dari Pemerintah, Pemerintah Provinsi, dan Pemerintah Kabupaten/Kota. | c. <i>Co-administration of the Government, Provincial Government and District/City Government.</i> |
| d. Urusan pemerintahan lainnya yang diserahkan kepada desa. | d. <i>Other government affairs were handed over to heads of village.</i> |

<https://timortengahutarakab.bps.go.id>

ULASAN

Pemerintah adalah suatu sistem yang mengatur segala kegiatan masyarakat dalam suatu daerah/wilayah/negara yang meliputi segala aspek kehidupan berdasarkan norma-norma tertentu.

Pemerintah Bikomi Nilulat yang merupakan salah satu kabupaten di Kabupaten Timor Tengah Utara mempunyai sistem pemerintahan yang sama dengan kecamatan lainnya. Dimana masing-masing kecamatan terbagi habis dalam beberapa desa/kelurahan.

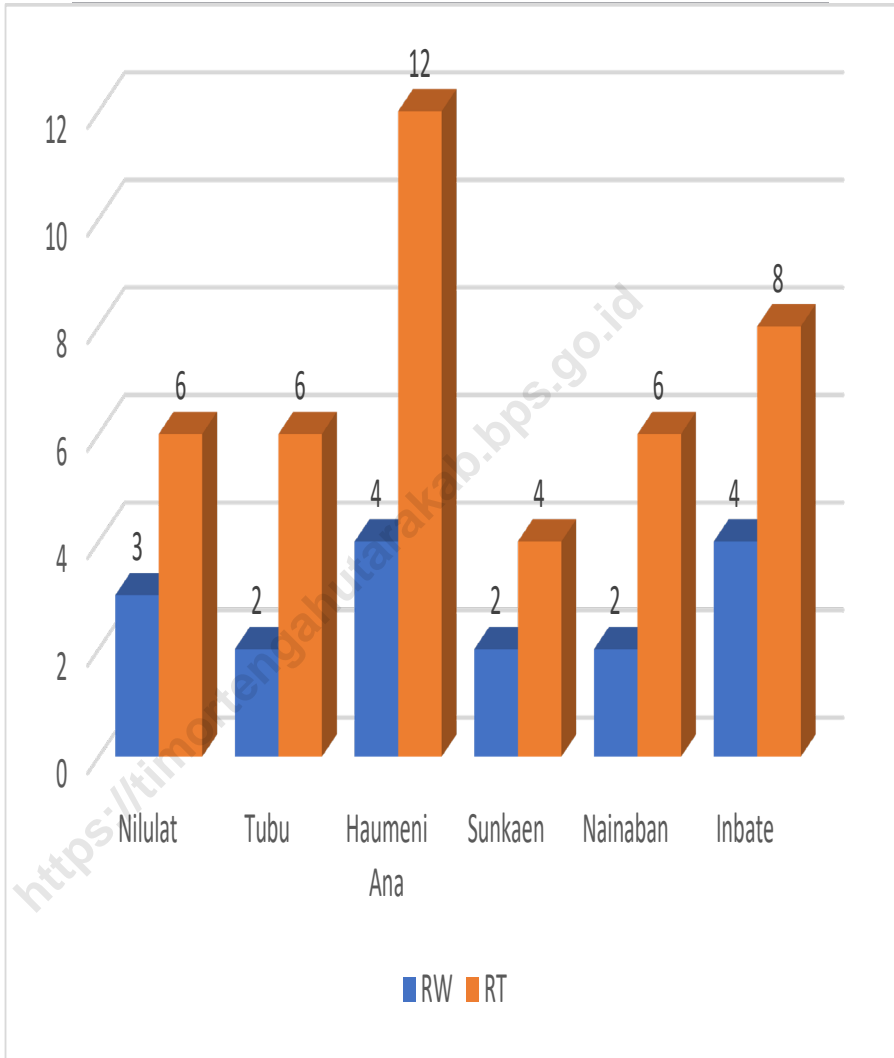
Kecamatan Bikomi Nilulat terbagi dalam 6 desa. Wilayah ini terdiri dari 17 RW dan 42 RT.

DESCRIPTION

A government is an administrative system to regulate all of people activities in a certain area/region/nation, which includes all aspect of human life under the certain norms of humanity.

Government of Bikomi Nilulat, one of the Subdistrict in Timor Tengah Utara Regency, has a similar system of government with other subdistrict. Every subdistrict divided into village villages (villages/special villages).

Bikomi Nilulat Subdistrict is divided into 6 villages. It consist of 17 RW and 42 RT.



Sumber/Source : Kantor Kecamatan Bikomi Nilulat, 2023/ Bikomi Nilulat Subdistrict Office, 2023

Gambar 2.1
Figures

Jumlah Rukun Warga (RW) dan Rukun Tetangga (RT) Menurut Desa/Kelurahan di Kecamatan Bikomi Nilulat, 2023
Number of Rukun Warga and Rukun Tetangga by Villages¹/Kelurahan in Bikomi Nilulat District, 2023

2.1 WILAYAH ADMINISTRATIF ADMINISTRATIVE AREA

Tabel 2.1.1 Jumlah Rukun Warga (RW) dan Rukun Tetangga (RT) Menurut Desa/Kelurahan di Kecamatan Bikomi Nilulat, 2023
Number of Rukun Warga and Rukun Tetangga by Villages'/Kelurahan in Bikomi Nilulat District, 2023

Desa/Kelurahan <i>Village/Kelurahan</i>	Rukun Warga (RW)	Rukun Tetangga (RT)
(1)	(2)	(3)
Nilulat	3	6
Tubu	2	6
Haumeni Ana	4	12
Sunkaen	2	4
Nainaban	2	6
Inbate	4	8
Bikomi Nilulat	17	42

Catatan/Note: ...

Sumber/Source: Kantor Kecamatan Bikomi Nilulat, 2023/ Bikomi Nilulat Subdistrict Office, 2023

2.2 SUMBER DAYA MANUSIA HUMAN RESOURCES

Tabel 2.2.1 Jumlah Pegawai Negeri Sipil Menurut Pemerintah Daerah dan Jenis Kelamin di Kecamatan Bikomi Nilulat, 2023
Table *Number of Civil Servants by Local Government and Sex in Bikomi Nilulat District, 2023*

Pemerintah Daerah <i>Local Government</i>	Laki-Laki <i>Male</i>	Perempuan <i>Female</i>	Jumlah <i>Total</i>
(1)	(2)	(3)	(4)
Pemerintah Daerah Kecamatan Bikomi Nilulat <i>Bikomi Nilulat District Government</i>	8	1	9
Pemerintah Daerah Desa Nilulat <i>Nilulat Village Government</i>	1	-	1
Pemerintah Daerah Desa Tubu <i>Tubu Village Government</i>	1	-	1
Pemerintah Daerah Desa Haumeni Ana <i>Haumeni Ana Village Government</i>	1	-	1
Pemerintah Daerah Desa Sunkaen <i>Sunkaen Village Government</i>	-	-	-
Pemerintah Daerah Desa Nainaban <i>Nainaban Village Government</i>	1	-	1
Pemerintah Daerah Desa Inbate <i>Inbate Village Government</i>	-	-	1

Catatan/Note: ...

Sumber/Source: Kantor Kecamatan Bikomi Nilulat, 2023/ *Bikomi Nilulat Subdistrict Office, 2023*

Tabel 2.2.2
Table

**Jumlah Pegawai Negeri Sipil Pemerintah Daerah
Kecamatan Bikomi Nilulat Menurut Tingkat Pendidikan
dan Jenis Kelamin, 2023**
**Number of Civil Servants of Bikomi Nilulat District
Government by Educational Level and Sex, 2023**

Tingkat Pendidikan <i>Educational Level</i>	Laki-Laki <i>Male</i>	Perempuan <i>Female</i>	Jumlah <i>Total</i>
(1)	(2)	(3)	(4)
Sekolah Dasar (SD) <i>Primary School</i>	-	-	-
SMP/Sederajat <i>Junior High School</i>	-	-	-
SMA/Sederajat <i>Senior High School</i>	1	1	2
Diploma I/Akta I <i>Diploma I/Akta I</i>	-	-	-
Diploma II/Akta II <i>Diploma II/Akta II</i>	-	-	-
Diploma III/Akta III <i>Diploma III/Akta III</i>	3	-	3
Diploma IV/Akta IV <i>Diploma IV/Akta IV</i>	-	-	-
S1/Sarjana <i>Under Graduate/Bachelor</i>	4	-	4
S2/Pasca Sarjana <i>Graduate</i>	-	-	-
S3/Doktor/Ph.D <i>Post Graduate</i>	-	-	-
Jumlah/Total	8	1	9

Catatan/Note: ...

Sumber/Source: Kantor Kecamatan Bikomi Nilulat, 2023/ *Bikomi Nilulat Subdistrict Office, 2023*

<https://timortengahutarakab.bps.go.id>

03

**PENDUDUK
POPULATION**

<https://timortengahutarakab.bps.go.id>



PENJELASAN TEKNIS**TECHNICAL NOTES**

1. Sumber utama data kependudukan adalah sensus penduduk yang dilaksanakan setiap sepuluh tahun sekali. Sensus penduduk telah dilaksanakan sebanyak tujuh kali sejak Indonesia merdeka, yaitu tahun 1961, 1971, 1980, 1990, 2000, 2010, dan 2020. Di dalam sensus penduduk, pencacahan dilakukan terhadap seluruh penduduk yang berdomicili di wilayah teritorial Indonesia termasuk warga negara asing kecuali anggota korps diplomatik negara sahabat beserta keluarganya. Metode pengumpulan data dalam sensus dilakukan dengan wawancara antara petugas sensus dengan responden dan juga melalui e-census. Pencatatan penduduk menggunakan konsep usual residence, yaitu konsep di mana penduduk biasa bertempat tinggal. Bagi penduduk yang bertempat tinggal tetap dicacah di mana mereka biasa tinggal, sedangkan untuk penduduk yang tidak bertempat tinggal tetap dicacah di tempat di mana mereka ditemukan petugas sensus pada malam 'Hari Sensus'. Termasuk penduduk yang tidak bertempat tinggal tetap adalah tuna wisma, awak kapal berbendera Indonesia, penghuni perahu/ rumah apung, masyarakat terpecil/terasing

1. *The main source of demographic data is population census, which is conducted every ten years. Population Census has been conducted seven times since Indonesia's independence: 1961, 1971, 1980, 1990, 2000, 2010, and 2020. The population census enumerates all residents who domicile in the entire territory of Indonesia including foreign citizens except the diplomatic corps members and their families. The method of data collection in a population census involves interviewing respondents and conducting e-census. Enumeration of the population uses the concept of "usual residence", which is the concept of "places where people usually live". De jure was applied to the permanent residents, while de facto was applied to non-permanent residents. The permanent residents were enumerated in place where they normally live, the non-permanent residents were enumerated where they were found by the enumerators, on the night of "Census Date". The non permanent residents include homeless people, ship crew, boat people, remote area community, and internally displaced persons. Those who had permanent residence and had been travelling away from their home for six months or more were not*

danpengungsi. Bagi mereka yang mempunyai tempat tinggal tetap dan bepergian ke luar wilayah lebih dari enam bulan, tidak dicacah di tempat tinggalnya, tetapi dicacah di tempat tujuannya.

enumerated in their permanent place, but in the place where they were during the census.

2. Penduduk Indonesia adalah semua orang yang berdomisili di wilayah teritoria Indonesiaa selama 6 bulan atau lebih dan atau mereka yang berdomisili kurang dari 6 bulan tetapi bertujuan menetap.

2. The population of Indonesia are all residents of the entire territory of Indonesia who have stayed for six months or longer, and those who intended to stay more than six months even though their length of stay is less than six months.

3. Laju pertumbuhan penduduk adalah angka yang menunjukkan persentase penambahan penduduk dalam jangka waktu tertentu.

3. The growth rate of population is the number that show percentage of population growth within a specified period.

4. Kepadatan penduduk adalah rasio banyaknya penduduk per kilometer persegi.

4. Population density is ratio of population per square kilometer.

5. Rasio jenis kelamin adalah perbandingan antara penduduk laki-laki dan penduduk perempuan pada suatu wilayah dan waktu tertentu. Biasanya dinyatakan dengan banyaknya penduduk laki-laki untuk 100 penduduk perempuan.

5. Sex Ration is the ration of males population to females population in a given area and time, usually expressed as the number of males for every 100 females.

ULASAN

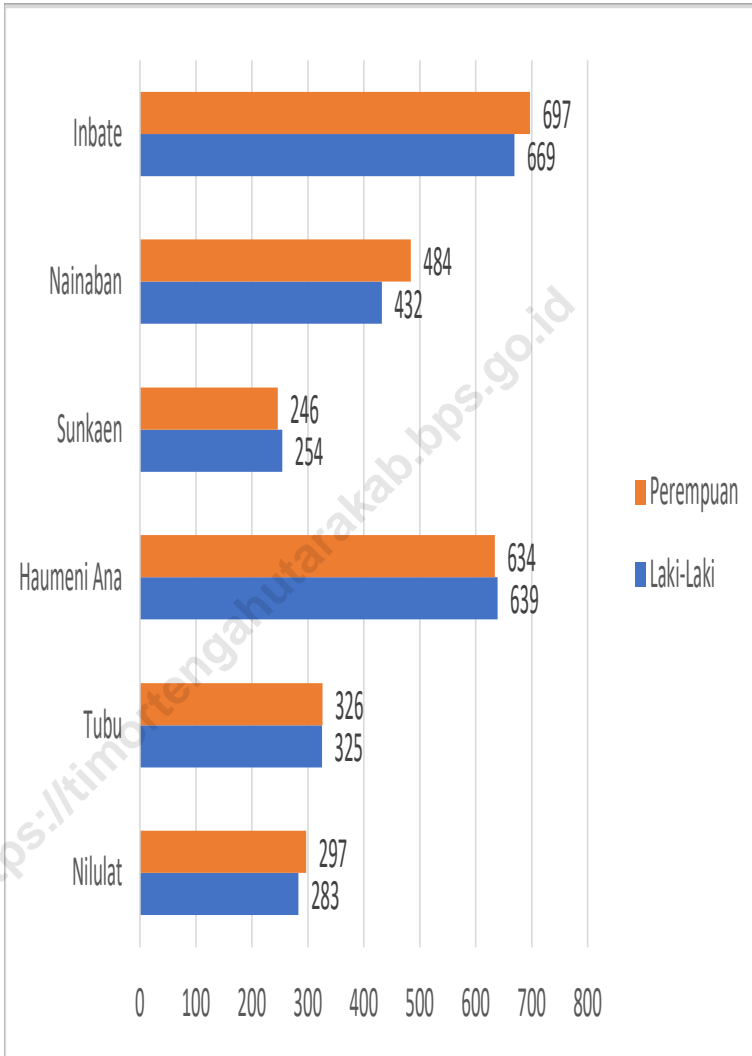
Penduduk Kecamatan Bikomi Nilulat berdasarkan data dari Kantor Kecamatan Bikomi Nilulat tahun 2023 adalah sebanyak 5.286 jiwa. Sementara itu, besarnya angka rasio jenis kelamin tahun 2023 penduduk laki-laki terhadap penduduk perempuan sebesar 97,37.

Kepadatan penduduk di Kecamatan Bikomi Nilulat tahun 2023 mencapai 69 jiwa/km². Kepadatan penduduk di 6 desa cukup beragam dengan kepadatan tertinggi terletak di Desa Hamueni Ana dengan kepadatan sebesar 115 jiwa/km² dan terendah di Desa Nainaban sebesar 36 jiwa/km².

DESCRIPTION

The population of Bikomi Nilulat Subdistrict based from Civil Registry Service Office of Timor Tengah Utara Regency is 4,831 people. Meanwhile, the figure for the ratio of sex in 2023 for the male population to the female population is 97,99.

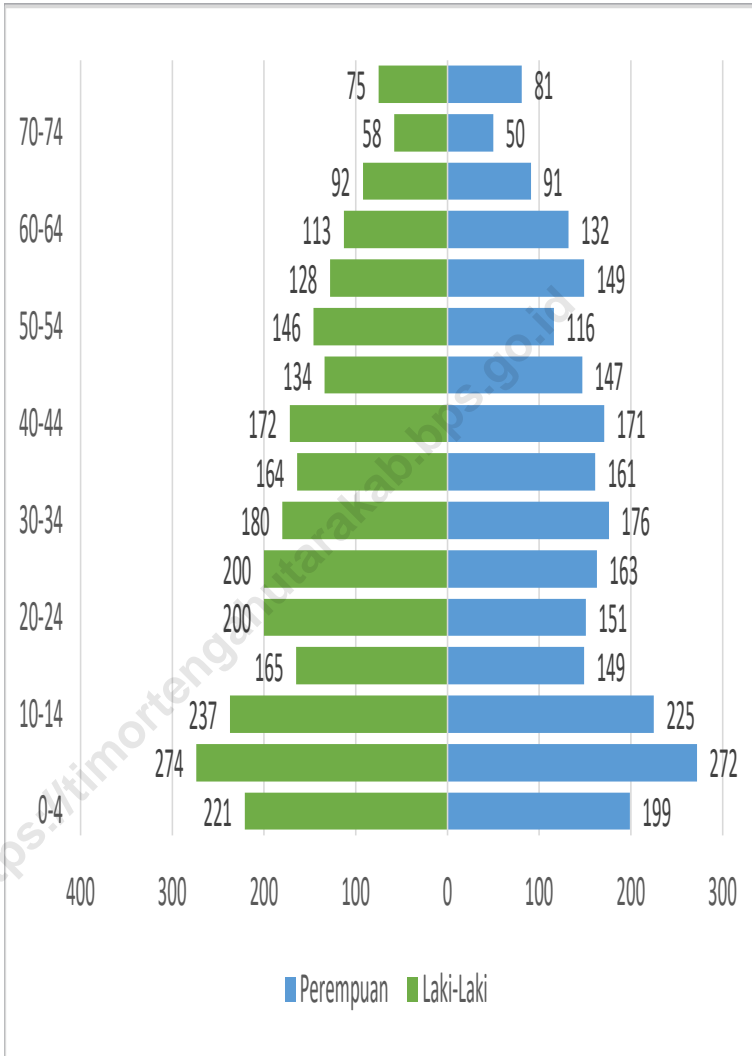
Population density of Bikomi Nilulat Subdistrict in 2023 reached 69 people/km². Population density in 6 villages are quite diverse with the highest population density of villages is located in the Haumeni Ana village with the number of density are 115 people/km² and the lowest in Nainaban village with 36 people/km².



Sumber/Source : Kantor Kecamatan Bikomi Nilulat, 2023/ *Bikomi Nilulat Subdistrict Office, 2023*

Gambar 3.1
Figures

Penduduk Desa/Kelurahan di Kecamatan Bikomi Nilulat Menurut Jenis Kelamin, 2023
Population by Villages/Sub-districts in Bikomi Nilulat District by Gender, 2023



Sumber/Source : Proyeksi Penduduk Hasil Sensus Penduduk 2020 (kondisi pertengahan tahun)/ Population Projections Results of the Population Census 2020 (Mid-Year Conditions)

Gambar 3.2
Figures

Jumlah Penduduk Menurut Kelompok Umur dan Jenis Kelamin di Kecamatan Bikomi Nilulat, 2023
Population by Age Groups and Sex in Bikomi Nilulat District, 2023

Tabel 3.1 Penduduk, Distribusi Persentase Penduduk, Kepadatan Penduduk, Rasio Jenis Kelamin Penduduk Menurut Desa/ Kelurahan di Kecamatan Bikomi Nilulat, 2023
Population, Percentage Distribution of Population, Population Density, and Population Sex Ratio by Villages/ Kelurahan in Bikomi Nilulat District, 2023

Desa/Kelurahan Village/Kelurahan	Penduduk/Population		
	Laki-Laki/Male	Perempuan/Female	Jumlah/Total
(1)	(2)	(3)	(4)
Nilulat	283	297	580
Tubu	325	326	651
Haumeni Ana	639	634	1.273
Sunkaen	254	246	500
Nainaban	432	484	916
Inbate	669	697	1.366
Bikomi Nilulat	2.602	2.684	5.286

Lanjutan Tabel/*Continued Table 3.1*

Desa/Kelurahan <i>Village/Kelurahan</i>	Persentase Penduduk <i>Percentage of Total Population</i>	Kepadatan Penduduk (per km ²) <i>Population Density per sq.km</i>	Rasio Jenis Kelamin Penduduk <i>Population Sex Ratio</i>
(1)	(5)	(6)	(7)
Nilulat	10,97	52,73	95,29
Tubu	12,32	65,1	99,69
Haumeni Ana	24,08	115,73	100,79
Sunkaen	9,46	55,56	103,25
Nainaban	17,33	36,64	89,26
Inbate	25,84	85,38	95,98
Bikomi Nilulat	100	68,53	97,37

Catatan/Note: ...

Sumber/Source: Kantor Kecamatan Bikomi Nilulat, 2023/ *Bikomi Nilulat Subdistrict Office, 2023*

Tabel 3.2
Table

Jumlah Penduduk Menurut Kelompok Umur dan Jenis Kelamin di Kecamatan Bikomi Nilulat, 2023
Population by Age Groups and Sex in Bikomi Nilulat District, 2023

Kelompok Umur <i>Age Groups</i>	Jenis Kelamin/Sex		
	Laki-Laki <i>Male</i>	Perempuan <i>Female</i>	Jumlah <i>Total</i>
(1)	(2)	(3)	(4)
0-4	221	199	420
5-9	274	272	546
10-14	237	225	462
15-19	165	149	314
20-24	200	151	351
25-29	200	163	363
30-34	180	176	356
35-39	164	161	325
40-44	172	171	343
45-49	134	147	281
50-54	146	116	262
55-59	128	149	277
60-64	113	132	245
65-69	92	91	183
70-74	58	50	108
75+	75	81	156
Bikomi Nilulat	2.559	2.433	4.992

Catatan/Note: ...

Sumber/Source: Proyeksi Penduduk Hasil Sensus Penduduk 2020 (kondisi pertengahan tahun)/ Population Projections Results of the Population Census 2020 (Mid-Year Conditions)

04

SOSIAL DAN KESEJAHTERAAN RAKYAT *SOCIAL AND WELFARE*



PENJELASAN TEKNIS**TECHNICAL NOTES**

1. Jalur Pendidikan di Indonesia terdiri atas 1) pendidikan formal, 2) pendidikan nonformal, dan 3) pendidikan informal yang ketiganya dapat saling melengkapi dan memperkaya (Undang-Undang No. 20 Tahun 2014 tentang Sistem Pendidikan Nasional).
 2. Jenjang Pendidikan Formal terdiri atas pendidikan dasar, pendidikan menengah, dan pendidikan tinggi. Jenis pendidikan yang diajarkan mencakup pendidikan umum, kejuruan, akademik, profesi, vokasi, keagamaan, dan khusus.
 3. Pendidikan Dasar berbentuk Sekolah Dasar (SD) dan Madrasah Ibtidaiyah (MI) atau bentuk lain yang sederajat serta Sekolah Menengah Pertama (SMP) dan Madrasah Tsanawiya (MTs), atau bentuk lain yang sederajat.
 4. Pendidikan Menengah berbentuk Sekolah Menengah Atas (SMA), Madrasah Aliyah (MA), Sekolah Menengah Kejuruan (SMK), dan Madrasah Aliyah Kejuruan (MAK), atau bentuk lain yang sederajat.
 5. Pendidikan Tinggi merupakan jenjang pendidikan setelah pendidikan menengah yang mencakup program pendidikan
1. *The Education System in Indonesia consists of 1) a formal education, 2) non-formal education, and 3) informal education that all three can be complementary and enriching (The Act No. 20 Year 2014 about The National Education System)*
 2. *The Formal Education Level consists of primary education, secondary education, and high education. The kind of education that taught consists of general education, vocational, academic, professional, religious, and specific education.*
 3. *The Primary Education consists of Elementary School and Islamic Elementary School or other equivalent forms and Junior High School and MTs, or other equivalent forms.*
 4. *The Secondary Education consists of the senior high school, MA, Vocational School, and Vocational Madrasah Aliyah, or other equivalent forms.*
 5. *The High Education consists of the education level after the secondary education that consists of diplomas, bachelor, master, specialist, and*

diploma, sarjana, magister, spesialis, dan doktor yang diselenggarakan oleh perguruan tinggi. Perguruan tinggi dapat berbentuk akademi, politeknik, sekolah tinggi, institut, atau universitas

doctoral degrees that are held by the college. The colleges can be academy, polytechnic, high school, institute, or university.

6. Puskesmas (Pusat Kesehatan Masyarakat) adalah unit pelaksana teknis dinas kesehatan kabupaten/kota yang mempunyai fungsi utama sebagai penyelenggara pelayanan kesehatan tingkat pertama. Wilayah kerja puskesmas maksimal adalah satu kecamatan dan untuk dapat menjangkau wilayah kerjanya, puskesmas mempunyai jaringan pelayanan yang meliputi unit Puskemas Pembantu (Pustu), unit Puskesmas Keliling (Puskel), dan unit bidan/komunitas (Peraturan Menteri Kesehatan RI No. 75 Tahun 2015 Tentang Pusat Kesehatan Masyarakat).

6. *Public Health Center is technical implementation unit of regency health departement that have the primary function as a first-level health care standard of public health center is one distric and to reach their working areas, public health centers have a service network covering have a service network covering subsidiary of public health center, mobile public health center units, and midwife units (Regulation of the Minister of Health of Indonesia Number 75 Year 2015 about Public Health Center).*

7. Bencana Alam adalah peristiwa alam yang menimbulkan kesengsaraan, kerusakan alam dan lingkungan, serta mengakibatkan kesengsaraan, kerugian, dan penderitaan pada penduduk. Tidak termasuk bencana yang disebabkan hama tanaman atau wabah.

7. *Natural Disaster is a natural phenomenn leading to misery, damages or detriment, and financial loss, as well as the suffering of people. No including in this category is disaster from plant microbe or outbreak.*

ULASAN**Pendidikan**

Dalam bidang pendidikan, variabel-variabel seperti jumlah gedung sekolah, jumlah murid dan jumlah guru sering kali ditampilkan untuk menggambarkan situasi pendidikan. Misalnya, dua variabel terakhir di atas dapat digunakan untuk menghitung rasio murid-guru.

Kesehatan

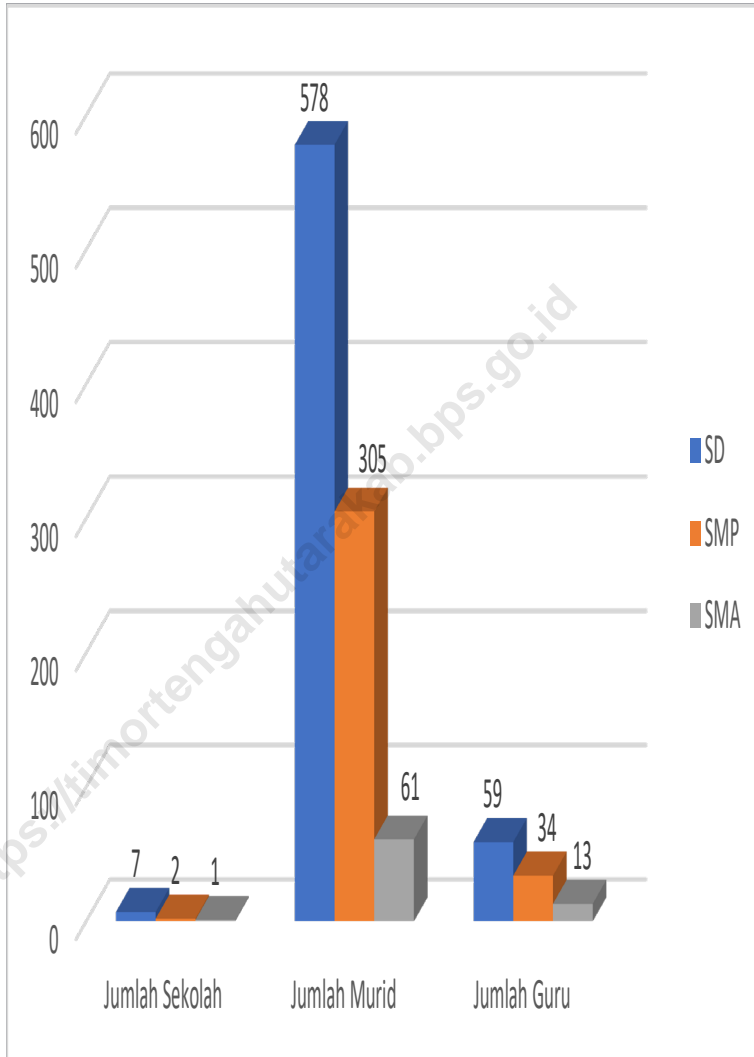
Fasilitas kesehatan seperti rumah sakit, puskesmas, dan posyandu adalah sebagian dari variabel-variabel yang dapat menunjukkan pencapaian pembangunan kesehatan di wilayah Kecamatan Bikomi Nilulat. Pada tahun 2023, terdapat 1 Puskesmas Rawap Inap di Kecamatan Bikomi Nilulat.

DESCRIPTION**Education**

In education, variables such as number of school buildings, number of pupils, and number of teachers are shown to analyse situation of education. For example, the last two variables can be calculated to obtain student-teacher ratio.

Health

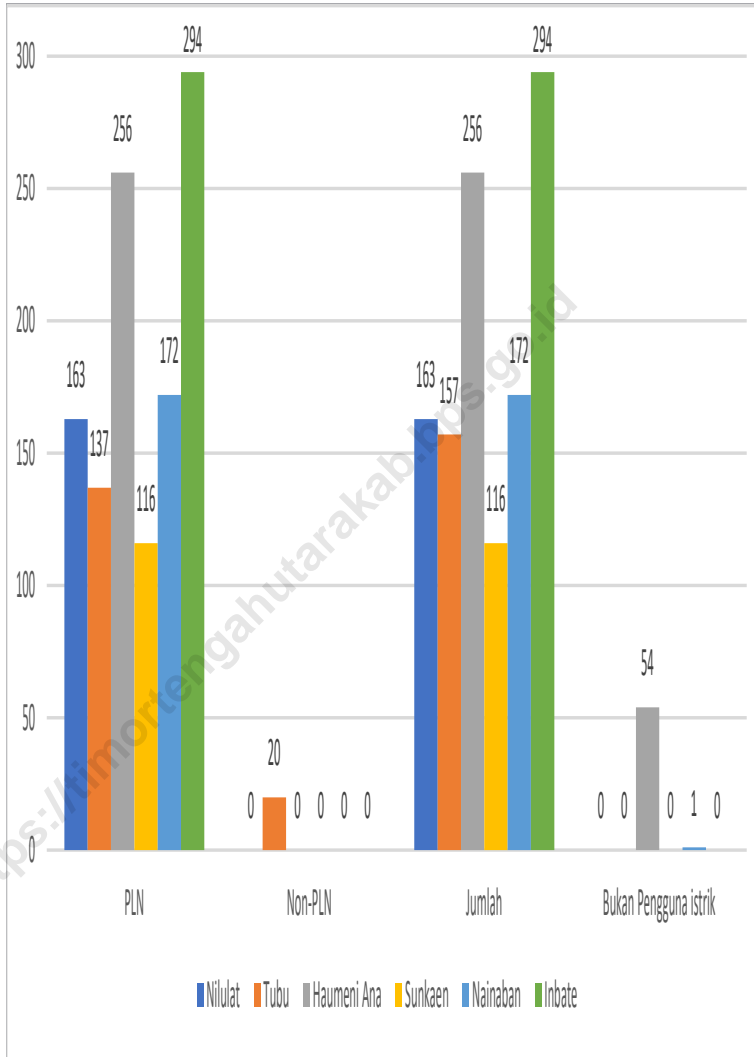
Health facilities such as hospitals, health centers and posyandu are some of the variables that can show the achievement of health development in Bikomi Nilulat Subdistrict. In 2021, there are 1 Public Health Center without Inpatient Care in Bikomi Nilulat Subdistrict.



Sumber/Source : Kementerian Pendidikan, Kebudayaan, Riset, dan Teknologi; Sistem Data Pokok Pendidikan; data semester ganjil laporan sampai dengan 30 November 2023/Ministry of Education, Culture, Research, and Technology; Basic Education Data System; odd semester report data up to 30 November 2023

Gambar 4.1
Figures

Jumlah Sekolah, Murid dan Guru Menurut Tingkat Pendidikan di Kecamatan Bikomi Nilulat, 2023/2024
Number of School, Pupils and Teachers by Educational Level in Bikomi Nilulat District, 2023/2024



Sumber/Source : Badan Pusat Statistik, Pendataan Potensi Desa (Podes) 2021/BPS-Statistics Indonesia, Village Potential Data Collecting

Gambar 4.2
Figures

Banyaknya Keluarga Menurut Desa/Kelurahan dan Jenis Pengguna Listrik di Kecamatan Bikomi Nilulat, 2023
Number of Family by Villages/Kelurahan and Type of Electricity Consumer in Bikomi Nilulat District, 2023

4.1 PENDIDIKAN EDUCATION

Tabel 4.1.1 Jumlah Sekolah Menurut Tingkat Pendidikan di Kecamatan Bikomi Nilulat, 2023/2024
Table *Number of Schools by Educational Level in Bikomi Nilulat District, 2023/2024*

Tingkat Pendidikan Educational Level	Negeri/Public	Swasta/Private	Jumlah/Total
(1)	(2)	(3)	(4)
Taman Kanak-Kanak (TK) ¹ <i>Kindergarten</i> ¹	-	-	-
Raudatul Athfal (RA) ² <i>Raudatul Athfal (RA)</i> ²	- ³	-	-
Sekolah Dasar (SD) ⁴ <i>Elementary Schools</i> ⁴	4	3	7
Madrasah Ibtidaiyah (MI) ² <i>Madrasah Ibtidaiyah (MI)</i> ²	-	-	-
Sekolah Menengah Pertama (SMP) ⁴ <i>Junior High Schools</i> ⁴	2	-	2
Madrasah Tsanawiyah (MTs) ² <i>Madrasah Tsanawiyah (MTs)</i> ²	-	-	-
Sekolah Menengah Atas (SMA) ⁴ <i>Senior High Schools</i> ⁴	1	-	1
Sekolah Menengah Kejuruan (SMK) ⁴ <i>Vocational High Schools</i> ⁴	-	-	-
Madrasah Aliyah (MA) ² <i>Madrasah Aliyah (MA)</i> ²	-	-	-

Catatan/Note: ³ Seluruh Raudatul Athfal (RA) berstatus swasta/All Raudatul Athfal (RA) are private

Sumber/Source: ¹ Kementerian Pendidikan, Kebudayaan, Riset, dan Teknologi; <https://dapo.kemdikbud.go.id/sp>; data semester genap per tanggal 3 September 2024 /Ministry of Education, Culture, Research, and Technology; <https://dapo.kemdikbud.go.id/sp>; even semester data as of 3 September 2024

² Kementerian Agama, EMIS, data semester genap laporan sampai dengan 30 Juni 2024/Ministry of Religious Affairs, EMIS, odd semester report data up to 30 June 2024

⁴ Kementerian Pendidikan, Kebudayaan, Riset, dan Teknologi; Sistem Data Pokok Pendidikan; data semester ganjil laporan sampai dengan 30 November 2023/Ministry of Education, Culture, Research, and Technology; Basic Education Data System; odd semester report data up to 30 November 2023

Tabel 4.1.2
Table

Jumlah Guru Menurut Tingkat Pendidikan di Kecamatan Bikomi Nilulat, 2023/2024
Number of Teachers by Educational Level in Bikomi Nilulat District, 2023/2024

Tingkat Pendidikan Educational Level	Negeri/Public	Swasta/Private	Jumlah/Total
(1)	(2)	(3)	(4)
Taman Kanak-Kanak (TK) ¹ <i>Kindergarten</i> ¹	-	-	-
Raudatul Athfal (RA) ² <i>Raudatul Athfal (RA)</i> ²	- ³	-	-
Sekolah Dasar (SD) ^{4,5} <i>Elementary Schools</i> ^{4,5}	39	20	59
Madrasah Ibtidaiyah (MI) ² <i>Madrasah Ibtidaiyah (MI)</i> ²	-	-	-
Sekolah Menengah Pertama (SMP) ^{4,5} <i>Junior High Schools</i> ^{4,5}	34	-	34
Madrasah Tsanawiyah (MTs) ² <i>Madrasah Tsanawiyah (MTs)</i> ²	-	-	-
Sekolah Menengah Atas (SMA) ^{4,5} <i>Senior High Schools</i> ^{4,5}	13	-	13
Sekolah Menengah Kejuruan (SMK) ^{4,5} <i>Vocational High Schools</i> ^{4,5}	-	-	-
Madrasah Aliyah (MA) ² <i>Madrasah Aliyah (MA)</i> ²	-	-	-

Catatan/Note: ³Seluruh Raudatul Athfal (RA) berstatus swasta/*All Raudatul Athfal (RA) are private*

⁵Jumlah guru termasuk kepala sekolah dan guru/*The total of teachers including headmaster and teacher.*

Sumber/Source: ¹Kementerian Pendidikan, Kebudayaan, Riset, dan Teknologi; <https://dapo.kemdikbud.go.id/sp>; data semester genap per tanggal 3 September 2024 /*Ministry of Education, Culture, Research, and Technology; https://dapo.kemdikbud.go.id/sp; even semester data as of 3 September 2024*

²Kementerian Agama, EMIS, data semester genap laporan sampai dengan 30 Juni 2024/*Ministry of Religious Affairs, EMIS, odd semester report data up to 30 June 2024*

⁴Kementerian Pendidikan, Kebudayaan, Riset, dan Teknologi; Sistem Data Pokok Pendidikan; data semester ganjil laporan sampai dengan 30 November 2023/*Ministry of Education, Culture, Research, and Technology; Basic Education Data System; odd semester report data up to 30 November 2023*

Tabel 4.1.3 Jumlah Murid Menurut Tingkat Pendidikan di Kecamatan Bikomi Nilulat, 2023/2024
Table Number of Pupils by Educational Level in Bikomi Nilulat District, 2023/2024

Tingkat Pendidikan Educational Level	Negeri/Public	Swasta/Private	Jumlah/Total
(1)	(2)	(3)	(4)
Taman Kanak-Kanak (TK) ¹ Kindergarten ¹	-	-	-
Raudatul Athfal (RA) ² Raudatul Athfal (RA) ²	- ³	-	-
Sekolah Dasar (SD) ⁴ Elementary Schools ⁴	373	205	578
Madrasah Ibtidaiyah (MI) ² Madrasah Ibtidaiyah (MI) ²	-	-	-
Sekolah Menengah Pertama (SMP) ⁴ Junior High Schools ⁴	305	-	305
Madrasah Tsanawiyah (MTs) ² Madrasah Tsanawiyah (MTs) ²	-	-	-
Sekolah Menengah Atas (SMA) ⁴ Senior High Schools ⁴	61	-	61
Sekolah Menengah Kejuruan (SMK) ⁴ Vocational High Schools ⁴	-	-	-
Madrasah Aliyah (MA) ² Madrasah Aliyah (MA) ²	-	-	-

Catatan/Note: ³ Seluruh Raudatul Athfal (RA) berstatus swasta/All Raudatul Athfal (RA) are private

Sumber/Source: ¹ Kementerian Pendidikan, Kebudayaan, Riset, dan Teknologi; <https://dapo.kemdikbud.go.id/sp>; data semester genap per tanggal 3 September 2024 /Ministry of Education, Culture, Research, and Technology; <https://dapo.kemdikbud.go.id/sp>; even semester data as of 3 September 2024

² Kementerian Agama, EMIS, data semester genap laporan sampai dengan 30 Juni 2024/Ministry of Religious Affairs, EMIS, odd semester report data up to 30 June 2024

⁴ Kementerian Pendidikan, Kebudayaan, Riset, dan Teknologi; Sistem Data Pokok Pendidikan; data semester ganjil laporan sampai dengan 30 November 2023/Ministry of Education, Culture, Research, and Technology; Basic Education Data System; odd semester report data up to 30 November 2023

4.2 KESEHATAN HEALTH

Tabel 4.2.1 Banyaknya Desa¹/Kelurahan yang Memiliki Sarana Kesehatan Menurut Jenis Sarana Kesehatan di Kecamatan Bikomi Nilulat, 2021–2023
Number of Villages¹/Kelurahan Health Facilities by Type of Health Facilities in Bikomi Nilulat District, 2021–2023

Jenis Sarana Kesehatan Type of Health Facilities	2021 ²	2022 ²	2023 ²
(1)	(2)	(3)	(4)
Rumah Sakit <i>Hospital</i>	-	-	-
Rumah Sakit Bersalin <i>Maternity Hospital</i>	-	-	-
Poliklinik/Balai Pengobatan <i>Polyclinic</i>	-	-	-
Puskesmas Rawat Inap <i>Public Health Center with Inpatient Care</i>	1	1	1
Puskesmas Tanpa Rawat Inap <i>Public Health Center without Inpatient Care</i>	-	-	-
Apotek <i>Pharmacy</i>	-	-	-

Catatan/Note: ¹Desa pada tabel ini termasuk Unit Permukiman Transmigrasi (UPT) yang masih dibina oleh kementerian terkait/
Villages in this table include Transmigration Settlement Unit which is still fostered by the relevant ministries.

Sumber/Source: ²Badan Pusat Statistik, Pendataan Potensi Desa (Podes) 2021/BPS-Statistics Indonesia, Village Potential Data Collecting

Tabel
Table 4.2.2

Banyaknya Warga Penderita Kekurangan Gizi Menurut Desa/Kelurahan di Kecamatan Bikomi Nilulat, 2023
Number of People with Malnutrition by Villages/Kelurahan in Bikomi Nilulat District, 2023

Desa/Kelurahan Village/Kelurahan	2023
(1)	(2)
Nilulat	6
Tubu	6
Haumeni Ana	8
Sunkaen	5
Nainaban	16
Inbate	11
Bikomi Nilulat	52

Catatan/Note: ...

Sumber/Source: Laporan Kinerja Tahunan Bidang Pelayanan Kesehatan Tahun 2023/ Annual Performance Report for the Health Services Department, Year 2023.

4.3 PERUMAHAN DAN LINGKUNGAN HOUSING AND ENVIRONMENT

Tabel 4.3.1 Banyaknya Desa¹/Kelurahan Menurut Sumber Air Minum Sebagian Besar Keluarga di Kecamatan Bikomi Nilulat, 2021–2023
Number of Villages¹/Kelurahan by Drinking Water Source of Majority Family in Bikomi Nilulat District, 2021–2023

Sumber Air Minum Source of Drinking Water	2021 ²	2022 ²	2023 ²
(1)	(2)	(3)	(4)
Air Kemasan Bermerk/ <i>Branded Bottled Water</i>	-	-	-
Air Isi Ulang/ <i>Refil Water</i>	-	-	-
Leding Dengan Meteran/ <i>Metered Piped Water</i>	-	-	-
Leding Tanpa Meteran/ <i>Non Metered Piped Water</i>	-	-	-
Sumur Bor atau Pompa/ <i>Artesian Well or Pumped Water</i>	-	-	-
Sumur/ <i>Well</i>	2	2	2
Mata Air/ <i>Spring</i>	4	4	4
Sungai/Danau/Kolam/ Waduk/Situ/ Embung/Bendungan/ <i>River/Lake/Pond/ Reservoir/Dam</i>	-	-	-
Air Hujan/ <i>Rainwater</i>	-	-	-
Lainnya/ <i>Others</i>	-	-	-

Catatan/*Note*: ¹Desa pada tabel ini termasuk Unit Permukiman Transmigrasi (UPT) yang masih dibina oleh kementerian terkait/
Villages in this table include Transmigration Settlement Unit which is still fostered by the relevant ministries.

Sumber/*Source*: ²Badan Pusat Statistik, Pendataan Potensi Desa (Podes) 2021/BPS–Statistics Indonesia, Village Potential Data Collecting

Tabel 4.3.2 Banyaknya Keluarga Menurut Desa/Kelurahan dan Jenis Pengguna Listrik di Kecamatan Bikomi Nilulat, 2023
Table *Number of Family by Villages/Kelurahan and Type of Electricity Consumer in Bikomi Nilulat District, 2023*

Desa/Kelurahan <i>Village/Kelurahan</i>	Pengguna Listrik <i>Electricity Consumer</i>			Bukan Pengguna Listrik <i>Not Electricity Consumer</i>
	PLN <i>State Electricity Company</i>	Non-PLN <i>Non-State Electricity Company</i>	Jumlah <i>Total</i>	
(1)	(2)	(3)	(4)	(5)
Nilulat	163	0	163	0
Tubu	137	20	157	0
Haumeni Ana	256	0	256	54
Sunkaen	116	0	116	0
Nainaban	172	0	172	1
Inbate	294	0	294	0
Bikomi Nilulat	1 138	20	1 158	55

Catatan/Note: ...

Sumber/Source: Badan Pusat Statistik, Pendataan Potensi Desa (Podes) 2021/BPS-Statistics Indonesia, Village Potential Data Collecting

Tabel 4.3.3
Table

**Banyaknya Desa¹/Kelurahan Menurut Sumber
Penerangan Jalan Utama Desa/Kelurahan di Kecamatan
Bikomi Nilulat, 2021–2023**
*Number of Villages¹/Kelurahan by Source of Villages/
Kelurahan's Main Street Illumination in Bikomi Nilulat
District, 2021–2023*

Sumber Penerangan Jalan Utama Source of Main Street Illumination	2021 ²	2022 ²	2023 ²
(1)	(2)	(3)	(4)
Listrik Pemerintah/ <i>State Electricity</i>	4	4	4
Listrik Non-Pemerintah/ <i>Non-State Electricity</i>	0	0	0
Non Listrik/ <i>Non-Electric</i>	0	0	0

Catatan/Note: ¹Desa pada tabel ini termasuk Unit Permukiman Transmigrasi (UPT) yang masih dibina oleh kementerian terkait/
Villages in this table include Transmigration Settlement Unit which is still fostered by the relevant ministries.

Sumber/Source: ²Badan Pusat Statistik, Pendataan Potensi Desa (Podes) 2021/*BPS-Statistics Indonesia, Village Potential Data Collecting*

Tabel
Table 4.3.4

Banyaknya Desa¹/Kelurahan Menurut Penggunaan Fasilitas Tempat Buang Air Besar Sebagian Besar Keluarga di Kecamatan Bikomi Nilulat, 2021–2023
Number of Villages¹/Kelurahan by Toilet Facility Used by Majority Family in Bikomi Nilulat District, 2021–2023

Fasilitas Tempat Buang Air Besar Toilet Facility	2021 ²	2022 ²	2023 ²
(1)	(2)	(3)	(4)
Jamban/Toilet			
Sendiri/Private	6	6	6
Bersama/Shared	0	0	0
Umum/Public	0	0	0
Bukan Jamban/Non-Toilet	0	0	0
Jumlah/Total	6	6	6

Catatan/Note: ¹Desa pada tabel ini termasuk Unit Permukiman Transmigrasi (UPT) yang masih dibina oleh kementerian terkait/
Villages in this table include Transmigration Settlement Unit which is still fostered by the relevant ministries.

Sumber/Source: ²Badan Pusat Statistik, Pendataan Potensi Desa (Podes) 2021/BPS-Statistics Indonesia, Village Potential Data Collecting

Tabel 4.3.5
Table

Banyaknya Desa/Kelurahan Menurut Jenis Bahan Bakar untuk Memasak yang Digunakan Sebagian Besar Keluarga di Kecamatan Bikomi Nilulat, 2023
Number of Villages/Kelurahan by Type of Cooking Fuel Used by Majority Family in Bikomi Nilulat District, 2023

Jenis Bahan Bakar untuk Memasak <i>Type of Cooking Fuel</i>	2023
(1)	(2)
Listrik/ <i>Electric</i>	0
Elpiji 5,5 kg/ <i>Blue Gas 5.5 kg-LPG</i>	0
Elpiji 12 kg/ <i>12 kg-LPG</i>	0
Elpiji 3 kg/ <i>3 kg-LPG</i>	0
Gas Kota/ <i>City Gas</i>	0
Biogas/ <i>Biogas</i>	0
Minyak Tanah/ <i>Kerosene</i>	0
Briket/ <i>Briquettes</i>	0
Arang/ <i>Charcoal</i>	0
Kayu Bakar/ <i>Firewood</i>	6
Lainnya/ <i>Others</i>	0
Jumlah/<i>Total</i>	6

Catatan/*Note*: ...

Sumber/*Source*: Badan Pusat Statistik, Pendataan Potensi Desa (Podes) 2021/*BPS-Statistics Indonesia, Village Potential Data Collecting*

4.4 AGAMA DAN SOSIAL LAINNYA RELIGION AND OTHER SOCIAL AFFAIRS

Tabel 4.4.1 Jumlah Tempat Peribadatan Menurut Desa/Kelurahan di Kecamatan Bikomi Nilulat, 2023
Table *Number of Worship Places by Villages/Kelurahan in Bikomi Nilulat District, 2023*

Desa/Kelurahan Village/Kelurahan	Masjid Mosque	Mushola Pray Room	Gereja Protestan Protestant Church	Gereja Katholik Catholic Church	Pura Temple	Vihara
(1)	(2)	(3)	(4)	(5)	(6)	(7)
Nilulat	0	0	1	1	0	0
Tubu	0	0	0	1	0	0
Haumeni Ana	0	0	1	1	0	0
Sunkaen	0	0	0	1	0	0
Nainaban	0	0	0	0	0	0
Inbate	0	0	1	1	0	0
Bikomi Nilulat	0	0	3	5	0	0

Catatan/Note: ...

Sumber/Source: Badan Pusat Statistik, Pendataan Potensi Desa (Podes) 2021/BPS-Statistics Indonesia, Village Potential Data Collecting

Tabel 4.4.2
Table

**Banyaknya Kejadian Bencana Alam Menurut Desa/
Kelurahan dan Jenis Bencana Alam di Kecamatan Bikomi
Nilulat, 2023**
*Number of Natural Disaster Events by Villages/Kelurahan
and Type of Natural Disaster in Bikomi Nilulat District,
2023*

Desa/Kelurahan <i>Village/Kelurahan</i>	Gempa Bumi <i>Earthquake</i>	Tsunami <i>Tsunami</i>	Gunung Meletus <i>Volcanic Eruption</i>	Tanah Longsor <i>Landslide</i>
(1)	(2)	(3)	(4)	(5)
Nilulat	1	0	0	0
Tubu	1	0	0	0
Haumeni Ana	1	0	0	1
Sunkaen	1	0	0	0
Nainaban	1	0	0	1
Inbate	1	0	0	0
Bikomi Nilulat	6	0	0	2

Lanjutan Tabel/*Continued Table* 4.4.2

Desa/Kelurahan Village/Kelurahan	Banjir Floods	Banjir Bandang Flash Floods	Kekeringan Drought	Kebakaran Hutan dan Lahan Forest and Land Fires
(1)	(6)	(7)	(8)	(9)
Nilulat	0	0	0	0
Tubu	0	0	0	0
Haumeni Ana	0	0	0	0
Sunkaen	0	0	0	0
Nainaban	1	0	0	0
Inbate	0	0	0	0
Bikomi Nilulat	1	0	0	0

Lanjutan Tabel/*Continued Table* 4.4.2

Desa/Kelurahan Village/Kelurahan	Angin Puyuh/ Puting Beliung/ Topan Tornado/Typhoon	Gelombang Pasang Tidal Wave	Abrasi Abrasion
(1)	(10)	(11)	(12)
Nilulat	0	0	0
Tubu	0	0	0
Haumeni Ana	0	0	0
Sunkaen	0	0	0
Nainaban	1	0	0
Inbate	0	0	0
Bikomi Nilulat	1	0	0

Catatan/Note: ...

Sumber/Source: Badan Pusat Statistik, Pendataan Potensi Desa (Podes) 2021/BPS-Statistics Indonesia, Village Potential Data Collecting

Tabel
Table 4.4.3

Banyaknya Korban Jiwa Akibat Bencana Alam Menurut Desa/Kelurahan dan Jenis Bencana Alam di Kecamatan Bikomi Nilulat, 2023
Number of Fatalities Due to Natural Disasters by Villages/ Kelurahan and Type of Natural Disaster in Bikomi Nilulat District, 2023

Desa/Kelurahan Village/Kelurahan	Gempa Bumi Earthquake	Tsunami Tsunami	Gunung Meletus Volcanic Eruption	Tanah Longsor Landslide
(1)	(2)	(3)	(4)	(5)
Nilulat	0	0	0	0
Tubu	0	0	0	0
Haumeni Ana	0	0	0	0
Sunkaen	0	0	0	0
Nainaban	0	0	0	0
Inbate	0	0	0	0
Bikomi Nilulat	0	0	0	0

Lanjutan Tabel/*Continued Table 4.4.3*

Desa/Kelurahan Village/Kelurahan	Banjir Floods	Banjir Bandang Flash Floods	Kekeringan Drought	Kebakaran Hutan dan Lahan Forest and Land Fires
(1)	(6)	(7)	(8)	(9)
Nilulat	0	0	0	0
Tubu	0	0	0	0
Haumeni Ana	0	0	0	0
Sunkaen	0	0	0	0
Nainaban	0	0	0	0
Inbate	0	0	0	0
Bikomi Nilulat	0	0	0	0

Lanjutan Tabel/*Continued Table 4.4.3*

Desa/Kelurahan Village/Kelurahan	Angin Puyuh/ Puting Beliung/ Topan Tornado/Typhoon	Gelombang Pasang Tidal Wave	Abrasi Abrasion
(1)	(10)	(11)	(12)
Nilulat	0	0	0
Tubu	0	0	0
Haumeni Ana	0	0	0
Sunkaen	0	0	0
Nainaban	0	0	0
Inbate	0	0	0
Bikomi Nilulat	0	0	0

Catatan/Note: ...

Sumber/Source: Badan Pusat Statistik, Pendataan Potensi Desa (Podes) 2021/BPS-Statistics Indonesia, Village Potential Data Collecting

Tabel 4.4.4
Table

Keberadaan Fasilitas/Upaya Antisipasi/Mitigasi Bencana Alam Menurut Desa/Kelurahan di Kecamatan Bikomi Nilulat, 2023
Existence of Facilities/Efforts for Anticipation/Mitigation of Natural Disasters by Villages/Kelurahan by Villages/Kelurahan in Bikomi Nilulat District, 2023

Desa/Kelurahan <i>Village/Kelurahan</i>	Sistem Peringatan Dini Bencana Alam <i>Natural Disaster Early Warning System</i>	Sistem Peringatan Dini Khusus Tsunami <i>Tsunami Early Warning System</i>	Perlengkapan Keselamatan <i>Safety Equipment</i>
(1)	(2)	(3)	(4)
Nilulat	Tidak Ada	Bukan Wilayah Potensi Tsunami	Tidak Ada
Tubu	Tidak Ada	Bukan Wilayah Potensi Tsunami	Tidak Ada
Haumeni Ana	Tidak Ada	Bukan Wilayah Potensi Tsunami	Tidak Ada
Sunkaen	Tidak Ada	Bukan Wilayah Potensi Tsunami	Tidak Ada
Nainaban	Tidak Ada	Bukan Wilayah Potensi Tsunami	Tidak Ada
Inbate	Tidak Ada	Bukan Wilayah Potensi Tsunami	Tidak Ada
Bikomi Nilulat	Tidak Ada	Bukan Wilayah Potensi Tsunami	Tidak Ada

Lanjutan Tabel/*Continued Table 4.4.4*

Desa/Kelurahan <i>Village/Kelurahan</i>	Rambu-Rambu dan Jalur Evakuasi Bencana <i>Sign and Evacuation Route</i>	Pembuatan, Perawatan, atau Normalisasi: Sungai, Kanal, Tanggul, Parit, Drainase, Waduk, Pantai, dll <i>Manufacture, Maintenance, or Normalization: Rivers, Canals, Embankment, etc</i>
(1)	(5)	(6)
Nilulat	Tidak Ada	Tidak Ada
Tubu	Tidak Ada	Tidak Ada
Haumeni Ana	Tidak Ada	Tidak Ada
Sunkaen	Tidak Ada	Tidak Ada
Nainaban	Tidak Ada	Tidak Ada
Inbate	Tidak Ada	Tidak Ada
Bikomi Nilulat	Tidak Ada	Tidak Ada

Catatan/Note: ...

Sumber/Source: Badan Pusat Statistik, Pendataan Potensi Desa (Podes) 2021/BPS-Statistics Indonesia, *Village Potential Data Collecting*

Tabel 4.4.5
Table

Banyaknya Desa/Kelurahan yang Memiliki Kelompok Kegiatan Olahraga Menurut Jenis Olahraga dan Ketersediaan Fasilitas/Lapangan Olahraga di Kecamatan Bikomi Nilulat, 2023
Number of Villages/Kelurahan Having Sport Activities Groups by Type of Sport and Availability of Sport Facilities/Fields in Bikomi Nilulat District, 2023

Jenis Olahraga <i>Type of Sport</i>	Kondisi Fasilitas/Lapangan Olahraga <i>Condition of Sport Facilities/Fields</i>			Tidak Ada Fasilitas/ Lapangan Olahraga <i>No Sport Facilities/ Fields</i>
	Baik	Rusak Sedang	Rusak Parah	
(1)	(2)	(3)	(4)	(5)
Sepak Bola/ <i>Soccer</i>	0	1	0	5
Bola Voli/ <i>Volley Ball</i>	4	2	0	0
Bulu Tangkis/ <i>Badminton</i>	0	0	0	6
Bola Basket/ <i>Basket Ball</i>	0	0	0	6
Tenis Lapangan/ <i>Court Tennis</i>	0	0	0	6
Tenis Meja/ <i>Table Tennis</i>	0	0	0	6
Futsal	0	0	0	6
Renang/ <i>Swimming</i>	0	0	0	6
Bela Diri/ <i>Martial Arts</i>	0	0	0	6
Bilyard/ <i>Billiards</i>	2	0	0	4
Fitnes, Aerobik, dll/ <i>Fitness, Aerobics, etc</i>	0	0	0	6
Lainnya/ <i>Others</i>	0	0	0	6

Catatan/*Note*: ...

Sumber/*Source*: Badan Pusat Statistik, Pendataan Potensi Desa (Podes) 2021/BPS-Statistics Indonesia, Village Potential Data Collecting

<https://timortengahutarakab.bps.go.id>

05

PERTANIAN
AGRICULTURE



PENJELASAN TEKNIS

1. **Data pokok tanaman pangan** yang dikumpulkan adalah luas panen dan produktivitas (hasil per hektar). Produksi tanaman pangan merupakan hasil perkalian antara luas panen dengan produktivitas. Pengumpulan data luas panen dilakukan setiap bulan dengan pendekatan area kecamatan di seluruh wilayah Indonesia. Pengumpulan data produktivitas dilakukan melalui pengukuran langsung pada plot ubinan berukuran $2\frac{1}{2}$ m x $2\frac{1}{2}$ m. Pengumpulan data produktivitas dilakukan setiap subround (empat bulanan) pada waktu panen petani.
2. **Tanaman sayuran semusim** adalah tanaman sumber vitamin, garam mineral, dan lain-lain yang dikonsumsi dari bagian tanaman yang berupa daun, bunga, buah, dan umbinya, yang berumur kurang dari satu tahun.
3. **Tanaman buah-buahan semusim** adalah tanaman sumber vitamin, garam mineral, dan lain-lain yang dikonsumsi dari bagian tanaman yang berupa buah, berumur kurang dari satu tahun, tidak berbentuk pohon/rumpun tetapi menjalar dan berbatang lunak.

TECHNICAL NOTES

1. **The main food crops data** collected of harvested area and productivity (yield per hectare). Food crops production is generated by harvested area multiplied by productivity. The harvested area data is collected every month using sub district area approach in all sub district in Indonesia. The productivity data collection is conducted by a direct measurement in $2\frac{1}{2}$ m x $2\frac{1}{2}$ m crop cutting plot. The productivity measurement is conducted in every subround (four monthly) at the time when farmers are harvesting their crops.
2. **Seasonal vegetable plants** are plants which are the sources of vitamin, mineral salt, etc, consumed from the part of the plant in the form of leaf, flower, fruit, and root with the age of less than one year.
3. **Seasonal fruit plants** are plants which are the sources of vitamin, mineral salt, etc, consumed from the part of the plant in the form of fruit. These plants are creeps with the age of less than one year.

<https://timortengahutarakab.bps.go.id>

ULASAN**Holtikultura**

Komoditas sayuran pada tahun 2023 yang paling banyak diproduksi di Kecamatan Bikomi Nilulat adalah Kangkung dengan total produksi sebanyak 7 quintal dengan luas panen 1 hektar.

DESCRIPTION**Holticulture**

The highest production of vegetables in 2023 was Water Spinach with 7 quintal of production and 1 ha of yield area in Bikomi Nilulat Subdistrict.

<https://timortengahutarakab.bps.go.id>

Tabel 5.1
Table

Luas Panen Tanaman Sayuran dan Buah-buahan Semusim Menurut Jenis Tanaman di Kecamatan Bikomi Nilulat (ha), 2020–2023

Harvested Area of Seasonal Vegetables and Fruits by Kind of Plant in Bikomi Nilulat District (ha), 2020–2023

Jenis Tanaman Kind of Plants	2020	2021	2022	2023
(1)	(2)	(3)	(4)	(5)
Sayuran/Vegetables:				
Bawang Merah/ <i>Shallots</i>	0,50	-	1,00	1,00
Cabai Besar/TW/Teropong <i>Chili/Big Chili</i>	1,00	-	-	-
Cabai Keiting <i>Curly Chili</i>	...	-	-	-
Cabai Rawit <i>Chili/Cayenne Pepper</i>	1,00	1,00	2,00	1,10
Kentang/ <i>Potato</i>	-	-	-	1,00
Kubis/ <i>Cabbage</i>	-	0,30	-	-
Tomat/ <i>Tomato</i>	1,00	-	2,00	1,00
Bawang Putih/ <i>Garlic</i>	-	-	1,00	1,00
Petsai/Sawi	-	-	3,00	1,20
Kacang Panjang/ <i>Long Beans</i>	-	-	-	-
Semangka/ <i>Water Melon</i>	-	2,00	-	-
Melon/ <i>Melon</i>	-	-	-	-
Stroberi/ <i>Strawberry</i>	-	-	-	-
Bayam/ <i>Spinach</i>	-	1,00	-	1,00
Kangkung/ <i>Water Spinach</i>	-	-	4,00	1,00
Wortel/ <i>Carrot</i>	-	-	1,00	1,00

Catatan/Note: ...

Sumber/Source: Badan Pusat Statistik, Statistik Pertanian Hortikultura SPH-SBS/BPS-Statistics Indonesia, *Agricultural Statistic for Horticulture SPH-SBS*

Tabel 5.2
Table

Produksi Tanaman Sayuran dan Buah-buahan Semusim Menurut Jenis Tanaman di Kecamatan Bikomi Nilulat (kuintal), 2020–2023
Production of Seasonal Vegetables and Fruits by Kind of Plant in Bikomi Nilulat District (quintal), 2020–2023

Jenis Tanaman Kind of Plants	2020	2021	2022	2023
(1)	(2)	(3)	(4)	(5)
Sayuran/Vegetables:				
Bawang Merah/ <i>Shallots</i>	1,00	-	2,00	1,00
Cabai Besar/TW/Teropong <i>Chili/Big Chili</i>	4,00	-	-	-
Cabai Keiting <i>Curly Chili</i>	...	-	-	-
Cabai Rawit <i>Chili/Cayenne Pepper</i>	6,00	3,80	9,00	5,40
Kentang/ <i>Potato</i>	-	-	-	1,00
Kubis/ <i>Cabbage</i>	-	0,60	-	-
Tomat/ <i>Tomato</i>	16,50	-	21,00	4,75
Bawang Putih/ <i>Garlic</i>	-	-	1,00	1,25
Petsai/Sawi	-	-	5,00	4,00
Kacang Panjang/ <i>Long Beans</i>	-	-	-	-
Semangka/ <i>Water Melon</i>	-	3,00	-	-
Melon/ <i>Melon</i>	-	-	-	-
Stroberi/ <i>Strawberry</i>	-	-	-	-
Bayam/ <i>Spinach</i>	-	2,00	-	3,00
Kangkung/ <i>Water Spinach</i>	-	-	9,00	7,00
Wortel/ <i>Carrot</i>	-	-	1,00	2,00

Catatan/Note: ...

Sumber/Source: Badan Pusat Statistik, Statistik Pertanian Hortikultura SPH-SBS/BPS-Statistics Indonesia, Agricultural Statistic for Horticulture SPH-SBS

Tabel 5.3 Luas Panen Tanaman Biofarmaka Menurut Jenis Tanaman di Kecamatan Bikomi Nilulat (m²), 2020–2023
Table *Harvested Area of Medicinal Plants by Kind of Plant in Bikomi Nilulat District (m²), 2020–2023*

Jenis Tanaman Kind of Plants	2020	2021	2022	2023
(1)	(2)	(3)	(4)	(5)
Jahe/Ginger	-	2,00	-	-
Laos/Lengkuas/Galanga	-	2,00	-	-
Kencur/East Indian Galangal	-	-	-	-
Kunyit/Turmeric	-	1,00	-	15,00
Jeruk Nipis/Lime	-	50,00	-	4,00
Serai/Lemograss	-	2,00	-	-

Catatan/Note: ...

Sumber/Source: Badan Pusat Statistik, Statistik Pertanian Hortikultura SPH-TBF/BPS-Statistics Indonesia, Agricultural Statistic for Horticulture SPH-TBF

Tabel
Table 5.4

**Produksi Tanaman Biofarmaka Menurut Jenis Tanaman di
Kecamatan Bikomi Nilulat (kg), 2020–2023**
*Production of Medicinal Plants by Kind of Plant in Bikomi
Nilulat District (kg), 2020–2023*

Jenis Tanaman Kind of Plants	2020	2021	2022	2023
(1)	(2)	(3)	(4)	(5)
Jahe/Ginger	-	2,00	-	-
Laos/Lengkuas/Galanga	-	2,00	-	-
Kencur/East Indian Galangal	-	-	-	-
Kunyit/Turmeric	-	1,00	-	40,00
Jeruk Nipis/Lime	-	250,00	-	20,00
Serai/Lemoglass	-	6,00	-	-

Catatan/Note: ...

Sumber/Source: Badan Pusat Statistik, Statistik Pertanian Hortikultura SPH-TBF/BPS-Statistics Indonesia, Agricultural Statistic for Horticulture SPH-TBF

Tabel
Table 5.5

**Luas Panen Tanaman Hias Menurut Jenis Tanaman di
Kecamatan Bikomi Nilulat (m²), 2020–2023**
**Harvested Area of Ornamental Plants by Kind of Plant in
Bikomi Nilulat District (m²), 2020–2023**

Jenis Tanaman Kind of Plants	2020	2021	2022	2023
(1)	(2)	(3)	(4)	(5)
Anggrek Pot/Pot Orchid	...	-	-	-
Anggrek Potong/Cut Orchid	...	-	-	-
Krisan/Chrysantemum	-	-	-	-
Mawar/Rose	-	-	-	-
Sedap Malam/Tuberose	-	-	-	-
Melati/Jasmine	-	-	-	-
Sri Rejeki/Aglaonema	-	-	-	-

Catatan/Note: ...

Sumber/Source: Badan Pusat Statistik, Statistik Pertanian Hortikultura SPH-TH/BPS-Statistics Indonesia, Agricultural Statistik for Horticulture SPH-TH

Tabel
Table 5.6

**Produksi Tanaman Hias Menurut Jenis Tanaman di
Kecamatan Bikomi Nilulat (tangkai), 2020–2023**
**Production of Ornamental Plants by Kind of Plant n Bikomi
Nilulat District (stalks), 2020–2023**

Jenis Tanaman Kind of Plants	2020	2021	2022	2023
(1)	(2)	(3)	(4)	(5)
Anggrek Pot/Pot Orchid	...	-	-	-
Anggrek Potong/Cut Orchid	...	-	-	-
Krisan/Chrysantemum	-	-	-	-
Mawar/Rose	-	-	-	-
Sedap Malam/Tuberose	-	-	-	-
Melati/Jasmine	-	-	-	-
Sri Rejeki/Aglaonema	-	-	-	-

Catatan/Note: ...

Sumber/Source: Badan Pusat Statistik, Statistik Pertanian Hortikultura SPH-TH/BPS-Statistics Indonesia, Agricultural Statistik for Horticulture SPH-TH

Tabel 5.7
Table

Produksi Buah-Buahan dan Sayuran Tahunan Menurut Jenis Tanaman di Kecamatan Bikomi Nilulat (kuintal), 2020–2023
Production of Annual Fruits and Vegetables by Kind of Plant in Bikomi Nilulat District (kuintal), 2020–2023

Jenis Tanaman <i>Kind of Plants</i>	2020	2021	2022	2023
(1)	(2)	(3)	(4)	(5)
Buah–Buahan/Fruits:				
Mangga/ <i>Mango</i>	1 227	141,76	800,00	80,00
Durian/ <i>Durian</i>	-	-	-	-
Jeruk Siam/ <i>Kepron/Orange/Tangerine</i>	2 790	110,00	300,00	100,00
Pisang/ <i>Banana</i>	463,00	618,00	350,00	104,00
Pepaya/ <i>Papaya</i>	382,00	310,00	150,00	70,00
Salak/ <i>Snakefruit</i>	-	-	-	-
Alpukat/ <i>Avocado</i>	703	26,00	12,00	5,50
Nenas/ <i>Pineapple</i>	-	-	8,00	-

Catatan/Note: ...

Sumber/Source: Badan Pusat Statistik, Statistik Pertanian Hortikultura SPH-BST/BPS-Statistics Indonesia, Agricultural Statistic for Horticulture SPH-BST

06

PARIWISATA, TRANSPORTASI, DAN KOMUNIKASI **TOURISM, TRANSPORTATION, AND COMMUNICATION**



PENJELASAN TEKNIS

1. Akomodasi ialah suatu usaha yang menggunakan satu atau sebagian bangunan yang disediakan secara khusus kepada setiap orang untuk menginap, makan, memperoleh pelayanan dan fasilitas lainnya dengan pembayaran.

Akomodasi dibedakan atas hotel dan akomodasi lainnya. ciri khusus hotel adalah mempunyai restoran yang berada di bawah manajemen hotel tersebut.

2. Rumah makan/ restoran adalah usaha komersil yang menyediakan jasa pelayanan makanan dan minuman yang bertempat di sebagian atau seluruh bangunan permanen, dilengkapi peralatan untuk proses pembuatan, penyimpanan dan penjualan makanan dan minuman bagi umum.
3. Jalan adalah jalan dalam bentuk apapun yang terbuka untuk lalu lintas kendaraan umum.
4. Kantor Pos adalah pemberi layanan pengiriman barang, surat, uang dan sebagainya dari suatu tempat ke tempat lain. Pengguna pelayanan biasanya biasanya diharuskan menempel perangko yang cukup pada sampul surat, kartu pos dan membayar

TECHNICAL NOTES

1. *An accommodation is an establishment using a whole or a part of building for any person who is charged for lodging, food, services as well as other related facilities.*

Accommodation is divided into hotel and other accommodations. Specific characteristic of hotel is providing restaurant under hotel's management.

2. *Restaurant is a business provide eating and drinking services in a whole or a part of permanent building utilizing tools for cooking, storing, and selling food and drink processes for anyone.*
3. *Road is any type of road for all types of transportation.*
4. *Post office is an institutions dealing with the delivery of goods, letters, money and so on from one place to another place. Costumers are commonly charged by putting stamp on the envelope, post card and also charged by some amount of money for money order, post*

sejumlah uang untuk pelayanan poswesel, paket dan sebagainya.

package and so on.

<https://timortengahutarakab.bps.go.id>

ULASAN**Akomodasi**

Jumlah rumah Hotel/Penginapan di Kecamatan Bikomi Nilulat tidak ada.

Transportasi

Secara umum di Kecamatan Bikomi Nilulat jenis prasarana transportasi semuanya melalui darat. Jenis permukaan jalan darat terluas adalah Aspal/Beton dan dapat dilalui kendaraan bermotor roda 4 sepanjang tahun.

Komunikasi

Di Kecamatan Bikomi Nilulat terdapat 2 menara telepon seluler yang terdapat di Desa Tubu dan Desa Nainaban. Dengan jumlah operator layanan seluler per Desa rata-rata 2.

DESCRIPTION**Accommodation**

There are no Hotel/Inn in Bikomi Nilulat Subdistrict.

Transportation

In general, in the Bikomi Nilulat District, all types of transportation infrastructure are via land. The most extensive type of road surface is Asphalt/Concrete, and it can be traversed by four-wheeled motor vehicles throughout the year.

Communication

In Bikomi Nilulat Subdistrict, there are 2 cell phone towers located in Tubu Village and Nainaban Village. With an average number of cellular service operators per village 2.

6.1 PARIWISATA TOURISM

Tabel 6.1.1 Jumlah Sarana Akomodasi Menurut Desa/Kelurahan dan Jenis Akomodasi di Kecamatan Bikomi Nilulat, 2023
Table *Number of Accomodation Facilities by Villages/Kelurahan and Type of Accomodation in Bikomi Nilulat District, 2023*

Desa/Kelurahan Village/Kelurahan	Hotel	Penginapan Inn
(1)	(2)	(3)
Nilulat	0	0
Tubu	0	0
Haumeni Ana	0	0
Sunkaen	0	0
Nainaban	0	0
Inbate	0	0
Bikomi Nilulat	0	0

Catatan/Note: ...

Sumber/Source: Badan Pusat Statistik, Pendataan Potensi Desa (Podes) 2021/BPS-Statistics Indonesia, Village Potential Data Collecting

6.2 TRANSPORTASI TRANSPORTATION

Tabel
Table 6.2.1

Prasarana dan Sarana Transportasi Antardesa/Kelurahan Menurut Desa/Kelurahan di Kecamatan Bikomi Nilulat, 2023
Inter-Villages/Kelurahan Transportation Infrastructure and Facilities by Villages/Kelurahan in Bikomi Nilulat District, 2023

Desa/Kelurahan Village/Kelurahan	Jenis Prasarana Transportasi Type of Transportation Infrastructure	Keberadaan Angkutan Umum Availability of Public Transportation
(1)	(2)	(3)
Nilulat	Darat	Ada, Tanpa Trayek Tetap
Tubu	Darat	Ada, Dengan Trayek Tetap
Haumeni Ana	Darat	Ada, Dengan Trayek Tetap
Sunkaen	Darat	Ada, Dengan Trayek Tetap
Nainaban	Darat	Ada, Dengan Trayek Tetap
Inbate	Darat	Ada, Dengan Trayek Tetap

Lanjutan Tabel/*Continued Table 6.2.1*

Desa/Kelurahan Village/Kelurahan	Jenis Permukaan Jalan Darat Terluas Type of The Widest Road Surface	Dapat Dilalui Kendaraan Bermotor Roda 4 atau Lebih Passable by Vehicle with 4 or more Wheels
(1)	(4)	(5)
Nilulat	Diperkeras	Sepanjang Tahun
Tubu	Diperkeras	Sepanjang Tahun
Haumeni Ana	Aspal/Beton	Sepanjang Tahun
Sunkaen	Aspal/Beton	Sepanjang Tahun
Nainaban	Aspal/Beton	Sepanjang Tahun
Inbate	Diperkeras	Sepanjang Tahun

Catatan/*Note*: ...Sumber/*Source*: Badan Pusat Statistik, Pendataan Potensi Desa (Podes)/BPS-Statistics Indonesia, *Village Potential Data Collecting*

6.3 KOMUNIKASI COMMUNICATION

Tabel
Table 6.3.1

Keberadaan Kantor Pos/Pos Pembantu/Rumah Pos, Pos Keliling, dan Perusahaan/Agen Jasa Ekspedisi Swasta Menurut Desa/Kelurahan di Kecamatan Bikomi Nilulat, 2023
Number of Post Office/Subsidiary of Post Office, Mobile Portal Service, Private Expedition Service Company by Villages/Kelurahan in Bikomi Nilulat District, 2023

Desa/Kelurahan Village/Kelurahan	Kantor Pos/Pos Pembantu/Rumah Pos Post Office/Subsidiary of Post Office	Pos Keliling Mobile Portal Service	Perusahaan/Agen Jasa Ekspedisi Swasta Private Expedition Service Company
(1)	(2)	(3)	(4)
Nilulat	Tidak Ada	Tidak Ada	Tidak Ada
Tubu	Tidak Ada	Tidak Ada	Tidak Ada
Haumeni Ana	Tidak Ada	Tidak Ada	Tidak Ada
Sunkaen	Tidak Ada	Tidak Ada	Tidak Ada
Nainaban	Tidak Ada	Tidak Ada	Tidak Ada
Inbate	Tidak Ada	Tidak Ada	Tidak Ada
Bikomi Nilulat	Tidak Ada	Tidak Ada	Tidak Ada

Catatan/Note:

Sumber/Source: Badan Pusat Statistik, Pendataan Potensi Desa (Podes) 2021/BPS-Statistics Indonesia, Village Potential Data Collecting

Tabel 6.3.2 Jumlah Menara Telepon seluler dan Operator Layanan Komunikasi Telepon Seluler Menurut Desa/Kelurahan di Kecamatan Bikomi Nilulat, 2023
Number of Base Transceiver Station (BTS) and Cellular Phone Communication Service Operators by Villages/ Kelurahan in Bikomi Nilulat District, 2023

Desa/Kelurahan Village/Kelurahan	Jumlah Menara Telepon seluler Number of Base Transceiver Station (BTS)	Jumlah Operator Layanan Komunikasi Telepon Seluler Cellular Phone Communication Service Operators
(1)	(2)	(3)
Nilulat	0	2
Tubu	1	1
Haumeni Ana	0	3
Sunkaen	0	2
Nainaban	1	2
Inbate	0	3
Bikomi Nilulat	2	2

Catatan/Note: ...

Sumber/Source: Badan Pusat Statistik, Pendataan Potensi Desa (Podes) 2021/BPS-Statistics Indonesia, Village Potential Data Collecting

Tabel
Table 6.3.3

Kekuatan Sinyal Telepon Seluler dan Jenis Sinyal Internet Telepon Seluler Menurut Desa/Kelurahan di Kecamatan Bikomi Nilulat, 2023
The Strenght of Cellular Phone Signal by Villages/Kelurahan in Bikomi Nilulat District, 2023

Desa/Kelurahan Village/Kelurahan	Kekuatan Sinyal Telepon Seluler The Strenght of Cellular Phone Signal	Jenis Sinyal Internet Telepon Seluler Type of Cellular Phone Signal
(1)	(2)	(3)
Nilulat	Sinyal Kuat	4G/LTE
Tubu	Sinyal Lemah	3G/H/H+/EVDO
Haumeni Ana	Sinyal Kuat	4G/LTE
Sunkaen	Sinyal Sangat Kuat	4G/LTE
Nainaban	Sinyal Kuat	4G/LTE
Inbate	Sinyal Sangat Kuat	4G/LTE
Bikomi Nilulat	Sinyal Kuat	4G/LTE

Catatan/Note: ...

Sumber/Source: Badan Pusat Statistik, Pendataan Potensi Desa (Podes) 2021/BPS-Statistics Indonesia, Village Potential Data Collecting

07

PERBANKAN, KOPERASI, DAN PERDAGANGAN ***BANKING, COOPERATIVE, AND TRADE***

<https://timortengahutarakab.bps.go.id>



PENJELASAN TEKNIS**TECHNICAL NOTES**

- | | |
|--|---|
| <p>1. Sektor perdagangan merupakan sektor yang sangat strategis dalam mata rantai aktivitas ekonomi karena berperan sebagai mediator antara rumah tangga (konsumen) dan produsen.</p> | <p>1. <i>The trade sector is a strategic sector in the chain of economic activity because of their role as mediators between households (consumers) and producers.</i></p> |
| <p>2. Perdagangan atau perniagaan adalah kegiatan tukar menukar barang atau jasa atau keduanya dari satu orang atau badan usaha ke orang atau badan usaha lainnya dan mendapatkan sesuatu sebagai gantinya dari pembeli.</p> | <p>2. <i>Trade or commerce is the activity of the exchange of goods or services or both of the person or entity to another person or business entity and get something in return from buyers.</i></p> |
| <p>3. Sebagai jaringan distribusi yang melayani kebutuhan masyarakat baik untuk barang konsumtif maupun produktif maka segala kebijakan di sektor perdagangan selalu diarahkan untuk menjamin penyebaran serta ketersediaan berbagai barang kebutuhan tersebut secara lebih merata dengan harga yang dapat dijangkau oleh daya beli masyarakat. Jasa-jasa adalah aktivitas ekonomi yang melibatkan sejumlah interaksi dengan konsumen atau dengan barang-barang milik, tetapi tidak menghasilkan transfer kepemilikan.</p> | <p>3. <i>As a distribution network that serves the needs of the community for both consumptive goods and productive then all policies in the trade sector is always directed to ensure the dissemination and availability of those goods more evenly at a price that can be purchased by the society.</i></p> |
| <p>4. Warung Makan adalah usaha komersil yang menyediakan jasa pelayanan makanan dan</p> | <p>4. <i>Food stall is a commercial business that provides food and beverage services located in part or all of</i></p> |

minuman yang bertempat di sebagian atau seluruh bangunan permanen, dilengkapi peralatan untuk proses pembuatan, penyimpanan dan penjualan makanan dan minuman bagi umum.

a permanent building, equipped with equipment for the process of making, storing and selling food and beverages for the public.

<https://timortengahutarakab.bps.go.id>

ULASAN

Bila dilihat berdasarkan jenis sarana perdagangan, maka jumlah usaha perdagangan di tahun 2023 tidak banyak berubah dari tahun sebelumnya. Jenis sarana perdagangan di Kecamatan Bikomi Nilulat Desa Nainaban adalah pasar tanpa bangunan yaitu sebanyak 1 unit. Pada tahun 2023 jumlah pasar di Kecamatan Bikomi Nilulat sebanyak 2 unit.

DESCRIPTION

When viewed based on the types of trade facilities, the number of trading businesses in 2023 has not changed much from the previous year. The type of trade facility in Bikomi Nilulat District, Nainaban Village, is an open market without buildings, totaling 1 unit. In 2023, the number of markets in Bikomi Nilulat District is 2 units.

<https://timortengahutarakab.bps-9>

Tabel 7.1
Table

Banyaknya Sarana Lembaga Keuangan Bank Menurut Desa/Kelurahan dan Jenis Bank di Kecamatan Bikomi Nilulat, 2023
Number of Bank by Villages/Kelurahan and Type of Bank in Bikomi Nilulat District, 2023

Desa/Kelurahan Village/Kelurahan	Bank Umum Pemerintah Government Bank	Bank Umum Swasta Private Bank	Bank Perkreditan Rakyat (BPR) Rural Bank
(1)	(2)	(3)	(4)
Nilulat	0	0	0
Tubu	0	0	0
Haumeni Ana	0	0	0
Sunkaen	0	0	0
Nainaban	0	0	0
Inbate	0	0	0
Bikomi Nilulat	0	0	0

Catatan/Note: ...

Sumber/Source: Badan Pusat Statistik, Pendataan Potensi Desa (Podes)2021/BPS-Statistics Indonesia, Village Potential Data Collecting

Tabel 7.2
Table

**Banyaknya Koperasi Aktif Menurut Menurut Desa/
Kelurahan dan Jenis Koperasi di Kecamatan Bikomi
Nilulat, 2023**
*Number of Cooperative by Villages/Kelurahan and Type of
Cooperative in Bikomi Nilulat District, 2023*

Desa/Kelurahan <i>Village/Kelurahan</i>	Koperasi Unit Desa (KUD) <i>Village Cooperative Unit</i>	Koperasi Industri Kecil dan Kerajinan Rakyat (Kopinkra) <i>Small Industry and Citizen Handicraft Cooperative</i>
(1)	(2)	(3)
Nilulat	0	0
Tubu	0	0
Haumeni Ana	0	0
Sunkaen	0	0
Nainaban	0	0
Inbate	0	0
Bikomi Nilulat	0	0

Lanjutan Tabel/*Continued Table 7.2*

Desa/Kelurahan Village/Kelurahan	Koperasi Simpan Pinjam (Kospin) Savings and Loan Cooperative	Koperasi Lainnya Other Cooperative
(1)	(4)	(5)
Nilulat	0	0
Tubu	0	0
Haumeni Ana	0	0
Sunkaen	0	0
Nainaban	0	0
Inbate	0	0
Bikomi Nilulat	0	0

Catatan/Note: ...

Sumber/Source: Badan Pusat Statistik, Pendataan Potensi Desa (Podes) 2021 /BPS-Statistics Indonesia, Village Potential Data Collecting

Tabel 7.3
Table

Banyaknya Sarana Perdagangan Menurut Desa/Kelurahan dan Jenis Sarana Perdagangan di Kecamatan Bikomi Nilulat, 2023
Number of Trade Facilities by Villages/Kelurahan and Type of Trade Facilities in Bikomi Nilulat District, 2023

Desa/Kelurahan <i>Village/Kelurahan</i>	Kelompok Pertokoan <i>Shopping Complexs</i>	Pasar dengan Bangunan Permanen <i>Markets in Permanent</i> <i>Building</i>	Pasar dengan Bangunan Semi Permanen <i>Market in Semi</i> <i>Permanent Building</i>
(1)	(2)	(3)	(4)
Nilulat	0	0	0
Tubu	0	0	0
Haumeni Ana	0	0	1
Sunkaen	0	0	0
Nainaban	0	0	0
Inbate	0	0	0
Bikomi Nilulat	0	0	1

Lanjutan Tabel/*Continued Table 7.3*

Desa/Kelurahan Village/Kelurahan	Pasar tanpa Bangunan Market without Permanent Building	Mini Market/ Swalayan/ Supermarket Mini Market/Swalayan/ Supermarket	Restoran/ Rumah Makan Restaurant/ Food Stall
(1)	(5)	(6)	(7)
Nilulat	0	0	0
Tubu	0	0	0
Haumeni Ana	0	0	0
Sunkaen	0	0	0
Nainaban	1	0	0
Inbate	0	0	0
Bikomi Nilulat	1	0	0

Catatan/Note: ..

Sumber/Source: Badan Pusat Statistik, Pendataan Potensi Desa (Podes) 2021/BPS-Statistics Indonesia, *Village Potential Data Collecting*

Daftar Pustaka/*Bibliography*

Direktorat Jenderal Hortikultura & Badan Pusat Statistik. 2022. *Pedoman Statistik Pertanian Hortikultura (SPH)*. Jakarta: Kementerian Pertanian.

Direktorat Statistik Ketahanan Sosial. 2021. *Buku 3: Konsep dan Definisi Podes 2021*. Jakarta: Badan Pusat Statistik.

.....

.....

<https://timortengahutarakab.bps.go.id>

ST 2023
SENSUS PERTANIAN

BerAKHLAK
Berorientasi Pelayanan Akuntabel Kompeten
Harmonis Loyal Adaptif Kolaboratif

**#bangga
melayani
bangsa**

DATA

MENCERDASKAN BANGSA

Enlighten The Nation



**BADAN PUSAT STATISTIK
KABUPATEN TIMOR TENGAH UTARA
BPS-STATISTICS TIMOR TENGAH UTARA REGENCY**

Jl. Jend. Sudirman-Kefamenanu

Telp./Fax : 0388-31052

Homepage: <http://timortengahutarakab.bps.go.id>, E-mail: bps5305@bps.go.id