



MORONGE

**dalam angka
in figures**

2012



**BADAN PUSAT STATISTIK
KABUPATEN KEPULAUAN TALAUD**

Kompleks Perkantoran Pemerintah Kabupaten Kepulauan Talaud - Melonguane 95885

MORONGE DALAM ANGKA

2012



**BADAN PUSAT STATISTIK
KABUPATEN KEPULAUAN TALAUD**
Kompleks Perkantoran Pemda, Melonguane, 95885

MORONGE DALAM ANGKA 2012

Katalog dalam Terbitan

I S S N : -

Nomor Publikasi :

Ukuran Buku : 16,5 Cm X 21,5 Cm

Jumlah Halaman : 118 halaman

Naskah :

Badan Pusat Statistik

Kabupaten Kepulauan Talaud

Penyunting / Editor :

Seksi Integrasi Pengolahan dan Diseminasi Statistik

Gambar Cover :

Desain Cover :

Seksi Integrasi Pengolahan dan Diseminasi Statistik

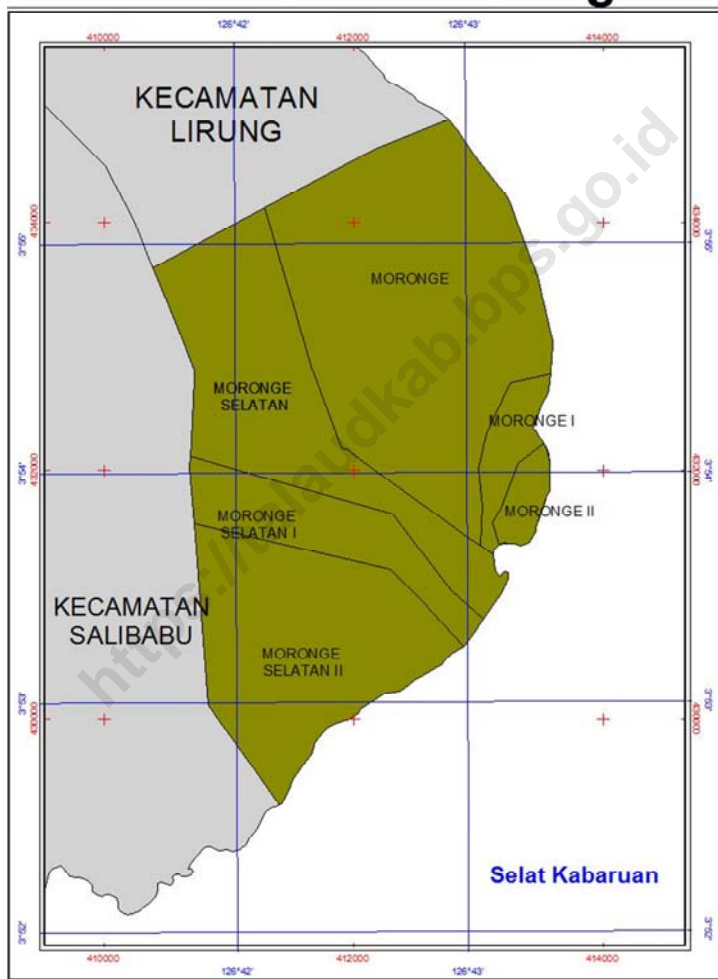
Diterbitkan oleh :

Badan Pusat Statistik

Kabupaten Kepulauan Talaud

Boleh dikutip dengan menyebutkan sumbernya

Kecamatan Moronge



0 600 1200 1800 Meters



KATA SAMBUTAN

Saya menyambut dengan gembira penerbitan buku Moronge Dalam Angka 2012. Tersedianya data yang akurat sangat membantu dalam perencanaan, pelaksanaan, penyediaan, dan pengawasan pembangunan.

Dengan tersedianya publikasi ini kita akan memiliki inventaris sumber data yang tepat dan sama sebagai potret kecamatan. Oleh karena itu, publikasi ini dapat dimanfaatkan sebagai bagian dari perencanaan secara sistimatis, menyeluruh, dan terpadu.

Saya mengucapkan banyak terimakasih kepada Mitra Statistik Kecamatan Moronge yang telah membantu serta memberikan sumbangan pemikiran dan tenaga, sehingga publikasi ini dapat terselesaikan.

Akhirnya saya mengharapkan agar publikasi ini dapat terwujud secara berkesinambungan sehingga kita senantiasa mempunyai visi dan misi data yang sama, sekaligus dapat diinformasikan kepada masyarakat dan instansi yang memerlukannya.

Semoga buku ini bermanfaat bagi kita semua.

Moronge , Juni 2012

Camat Moronge

TTD

Alex Bawelle

NIP. 19611113 198812 1 001

KATA PENGANTAR

Dengan memanjatkan puji syukur kehadirat Tuhan Yang Maha Esa, publikasi Moronge Dalam Angka 2012 dapat terselesaikan yang merupakan tugas pokok dari Koordinator Statistik Kecamatan.

Moronge Dalam Angka 2012 adalah publikasi tahunan yang menyajikan dan memberikan gambaran tentang keadaan geografis, ciri-ciri dan keadaan sosial ekonomi penduduk, serta keadaan sosial perekonomian kecamatan.

Buku publikasi ini dapat terwujud berkat kerjasama dan bantuan dari berbagai pihak baik instansi pemerintah maupun swasta. Atas bantuan ini disampaikan penghargaan dan ucapkan terimakasih yang sebesar besarnya.

Pada kesempatan ini diucapkan terimakasih kepada Pemerintahan Kecamatan Moronge atas perhatian yang diberikan untuk penerbitan ini.

Disadari bahwa publikasi ini banyak kekurangannya, saran dan kritik membangun dari berbagai pihak untuk perbaikan publikasi ini sangat kami harapkan.

Semoga penyajian data statistik dalam publikasi ini bermanfaat bagi kita.

Moronge, Juni 2012

Mitra Statistik Kecamatan
Moronge

TTD

(Andri L J Sumolang)

DAFTAR ISI

Kata Sambutan	ii
Kata Pengantar	iii
Daftar Isi	iv
Daftar Tabel	v
Bab I Keadaan Geografis	1
Bab II Pemerintahan	5
Bab III Penduduk dan Ketenaga kerjaan	15
Bab IV Sosial	29
Bab V Pertanian	53
Bab VI Industri	75
Bab VII Perdagangan	85
Baba VIII Transportasi	89
Bab IX Keuangan dan Harga – harga	95

DAFTAR TABEL

Tabel	Judul	Halaman
1.1	Letak Geografis di Kecamatan Moronge 2012	3
1.2	Luas Desa/Kelurahan di Kecamatan Moronge 2012	4
2.1	Pejabat yang Pernah Memerintah di Kecamatan Moronge 2012	7
2.2	Komposisi Personil Kantor Camat di Kecamatan Moronge 2012	8
2.3	Nama Kepala Desa dan Sekertaris Desa di Kecamatan Moronge 2012	9
2.4	Tipe Desa/Kelurahan, Status dan Jumlah Lindongan/Lingkungan di Kecamatan Moronge 2012	10
2.5	Jumlah Penduduk dan Pemilih di Kecamatan Moronge 2012	11
2.6	Jumlah Suara Untuk Pemilihan Anggota DPRD Tingkat II, DPRD Tingkat I, dan DPR Pusat di Kecamatan Moronge 2009	12
3.1	Jumlah penduduk, Luas, dan Kepadatan Penduduk di Kecamatan Moronge 2012	15
3.2	Penduduk Menurut Jenis Kelamin di Kecamatan Moronge 2012	16
3.3	Penduduk Menurut Jenis Kelamin dan Sex Ratio di Kecamatan Moronge 2012	17
3.4	Penduduk Menurut Jenis Kelamin dan Kelompok Umur di Kecamatan Moronge 2012	18
3.5	Jumlah Dusun, Rumah Tangga, Penduduk, dan Penduduk per Rumah Tangga di Kecamatan Moronge 2012	19
3.6	Penduduk Menurut Jenis Kelamin dan Kewarganegaraan di Kecamatan Moronge 2012	20
3.7	Banyaknya Kelahiran, Kematian, dan Perpindahan Penduduk di Kecamatan Moronge 2012	21
3.8	Banyaknya Pegawai Negeri Sipil Menurut Golongan di Kecamatan Moronge 2012	22

3.9	Banyaknya Penduduk Menurut Mata Pencarian di Kecamatan Moronge 2012	23
4.1	Banyaknya TK, Guru, dan Murid di Kecamatan Moronge 2012	27
4.2	Banyaknya SD, Guru, dan Murid di Kecamatan Moronge 2012	28
4.3	Banyaknya Gedung SD, Ruang Kelas, dan Kelas di Kecamatan Moronge 2012	29
4.4	Banyaknya Murid SD Menurut Kelas di Kecamatan Moronge 2012	30
4.5	Banyaknya SLTP, Guru, dan Murid di Kecamatan Moronge 2012	31
4.6	Banyaknya Gedung SLTP, Ruang Kelas, dan Kelas di Kecamatan Moronge 2012	32
4.7	Banyaknya Murid SLTP Menurut Kelas di Kecamatan Moronge 2012	33
4.8	Banyaknya Rumah Sakit, Puskesmas, Balai Pengobatan di Kecamatan Moronge 2012	34
4.9	Banyaknya Tenaga Kesehatan di Kecamatan Moronge 2012	35
4.10	Banyaknya Posyandu, Apotik, dan Toko Obat di Kecamatan Moronge 2012	36
4.11	Banyaknya Klinik KB, Tenaga Medis, Tenaga PLKB, dan PUS di Kecamatan Moronge 2012	37
4.12	Banyaknya Akseptor Aktif Menurut Alat Kontrasepsi di Kecamatan Moronge 2012	38
4.13	Banyaknya Pencapaian KB di Kecamatan Moronge 2012	40
4.14	Jumlah Kriminalitas Menurut Jenis Kasusnya di Kecamatan Moronge 2012	42
4.15	Banyaknya Penduduk Menurut Agama yang Dianutnya di Kecamatan Moronge 2012	43
4.16	Banyaknya Tempat Ibadah di Kecamatan Moronge 2012	45
4.17	Banyaknya Nikah, Talak, Rujuk, dan Cerai di Kecamatan Moronge 2012	47
4.18	Banyaknya Keluarga Menurut Hasil Pemantauan Keluarga Sejahtera di Kecamatan Moronge 2012	48

4.19	Banyaknya Bangunan Rumah Berdasarkan Jenisnya di Kecamatan Moronge 2012	49
5.1	Luas Panen, Produksi, dan Rata-rata Produksi Jagung di Kecamatan Moronge 2012	53
5.2	Luas Panen, Produksi, dan Rata-rata Produksi Ubi Kayu di Kecamatan Moronge 2012	54
5.3	Luas Panen, Produksi, dan Rata-rata Produksi Ubi Jalar di Kecamatan Moronge 2012	55
5.4	Luas Panen, Produksi, dan Rata-rata Produksi Kacang Tanah di Kecamatan Moronge 2012	56
5.5	Luas Panen, Produksi, dan Rata-rata Produksi Sayur-sayuran di Kecamatan Moronge 2012	57
5.6	Banyaknya Pohon Durian, Produksi, dan Produktivitasnya di Kecamatan Moronge 2012	58
5.7	Banyaknya Pohon Mangga, Produksi, dan Produktivitasnya di Kecamatan Moronge 2012	59
5.8	Banyaknya Pohon Langsa, Produksi, dan Produktivitasnya di Kecamatan Moronge 2012	60
5.9	Banyaknya Pohon Jeruk, Produksi, dan Produktivitasnya di Kecamatan Moronge 2012	61
5.10	Banyaknya Pohon Pisang, Produksi, dan Produktivitasnya di Kecamatan Moronge 2012	62
5.11	Luas Areal Perkebunan Rakyat per Jenis Tanaman di Kecamatan Moronge 2012	63
5.12	Produksi Perkebunan Rakyat per Jenis Tanaman di Kecamatan Moronge 2012	64
5.13	Luas Areal Tanaman Kelapa dan Banyaknya Pohon di Kecamatan Moronge 2012	65
5.14	Luas Areal Tanaman Cengkeh dan Banyaknya Pohon di Kecamatan Moronge 2012	67
5.15	Luas Areal Tanaman Pala dan Banyaknya Pohon di Kecamatan Moronge 2012	69
5.16	Banyaknya Populasi Ternak Menurut Jenisnya di Kecamatan Moronge 2012	71
5.17	Banyaknya Populasi Unggas Menurut Jenisnya di Kecamatan Moronge 2012	72
6.1	Banyaknya Usaha Industri Kecil dan Kerajinan Rumah Tangga di Kecamatan Moronge 2012	75

6.2	Banyaknya Pelanggan Listrik Menurut Jenis Pelanggan di Kecamatan Moronge 2012	77
6.3	Banyaknya Pelanggan Aktif Air Minum Menurut Jenis Konsumen di Kecamatan Moronge 2012	78
6.4	Banyaknya Air Minum yang Disalurkan Menurut Jenis Konsumen di Kecamatan Moronge 2012	80
7.1	Banyaknya Pasar, Toko, Warung/Kios, dan Restoran/Rumah Makan di Kecamatan Moronge 2012	83
8.1	Banyaknya Kendaraan Bermotor dan Tidak Bermotor Menurut Jenisnya di Kecamatan Moronge 2012	87
8.2	Banyaknya Sarana Komunikasi di Kecamatan Moronge 2012	89
9.1	Harga Rata-rata Sembilan Bahan Pokok di Kecamatan Moronge 2012	93

Keadaan Geografis

1

<https://kalandkab.bps.go.id>

Tabel : 1.1.

Letak Geografis
Kecamatan Moronge
2011

A. Kecamatan Moronge Berbatasan Langsung dengan :

Sebelah Utara : Kelurahan Lirung I
Sebelah Timur : Laut Sulawesi
Sebelah Selatan : Kecamatan Salibabu
Sebelah Barat : Desa Balang

- B. Jarak Ibukota Kecamatan ke Ibukota Propinsi : 173 Mil
Jarak Ibukota Kecamatan ke Ibukota Kabupaten : 85 KM
Jarak Ibukota Kecamatan ke Desa :

Moronge	–	Moronge	:	0	Meter
	–	Moronge I	:	100	Meter
	–	Moronge II	:	200	Meter
	–	Moronge Selatan	:	500	Meter
	–	Moronge Selatan I	:	1.000	Meter
	–	Moronge Selatan II	:	1.200	Meter

Tabel : 1.2.

Luas Desa/Kelurahan
Kecamatan Moronge
2011


Desa/Kelurahan	Luas (Km ²)	Persentase (%)
[1]	[2]	[3]
1. Moronge	9,38	5,96
2. Moronge I	9,36	5,97
3. Moronge II	9,34	5,99
4. Moronge Selatan	9,36	5,97
5. Moronge Selatan I	9,28	6,03
6. Moronge Selatan II	9,25	6,05
Jumlah	55,97	35,97

Sumber : Kantor Camat dan Data PODES

Pemerintahan

2

<https://talaunjab.bps.go.id>



Tabel : 2.1.

Pejabat yang Pernah Memerintah
Di Kecamatan Moronge
2011

Nama Pejabat	Jabatan	Tahun
[1]	[2]	[3]
1. Elias Man Bee, SPd	Camat	2007-2009
2. Alex. E. Bawelle, SIP	Camat	2009 - Sekarang

Sumber : Pemerintahan Kantor Camat Moronge

Tabel : 2.2.

Komposisi Personil Kantor Camat
Di Kecamatan Moronge
2011

Nama	Pangkat/ Golongan	Jabatan
[1]	[2]	[3]
1. Alex E. Bawele,SIP	Penata Tkt.I/IIIId	Camat
2. Christian R.J. Dareda,A.Ma.Pd	Penata Tkt.I/IIIId	Sekcam
3. Lexaimon A.Tingginehe	Penata Tkt.I/IIIId	Kasie Pelum & Kesos
4. Geritje C.Bee,SH	Penata III/c	Kasie Trantib
5. Yenny Pangurian,SIP	Penata Muda Tkt I/IIIb	Kasie Pemerintahan
6. Fransiskus C.Wowiling, S.Kom	Penata Muda III/a	Staf
7. Novita C.Wanok,SE	Penata Muda/IIIa	Staf
8. Yohanis Larumpaa,A.Md Par	Pengatur Tkt I/IIId	Staf
9. Oktapianus S.Tingginehe	Pengatur Tkt I/IIId	Staf
10. Suryawati Manapode	Pengatur II/c	Staf
11. Mediama A.S.Lambi	Pengatur Muda Tkt I/IIb	Staf
12. Ajub Manganguwi	Pengatur Muda Tkt I/IIb	Staf
13. Nova N.Banea	Pengatur Muda Tkt I/IIb	Staf
14. Karlos Larumpaa	Pengatur Muda Tkt I/IIb	Staf
15. Fredy Binilang	Pengatur Muda Tkt I/IIb	Staf
16. Wihelmus Saripada	Pengatur Muda Tkt I/IIb	Staf
17. Aleksander Matoneng	Pengatur Muda/IIa	Staf

Sumber : Seksi Pemerintahan Kantor Camat Moronge

Tabel : 2.2.

Komposisi Personil Kantor Camat
Di Kecamatan Moronge
2011

Lanjutan

Nama	Pangkat/ Golongan	Jabatan
[1]	[2]	[3]
18. Yan H.M Jura	Pengatur Muda/IIa	Staf
19. Getrisia L.Manege	Pengatur Muda/IIa	Staf
20. Rosdiana Sarempaa	Pengatur Muda/IIa	Staf

Sumber : Seksi Pemerintahan Kantor Camat Moronge

Tabel : 2.3.

Nama Kepala Desa dan Sekretaris Desa
Di Kecamatan Moronge
2011

Desa/Kelurahan	Nama Kepala Desa	Nama Sekretaris Desa
[1]	[2]	[3]
1. Moronge	Karlos Larumpaa	Richmond Mangore
2. Moronge I	Welem D. Adam, S.Pd	Silas P. Direno
3. Moronge II	Tenges J. Manapode	Simson Fonataba
4. Moronge Selatan	Daniel S.Taasiringan	Aleksander Matoneng
5. Moronge Selatan I	Horman Umbeang	Jhon P. Resso
6. Moronge Selatan II	Niklas Saripada	Yustin R. Larawo

Sumber : Seksi Pemerintahan Kantor Camat Moronge

Tabel : 2.4. Tipe Desa/Kelurahan, Status dan Jumlah Lindongan/Lingkungan Di Kecamatan Moronge 2011

Desa/Kelurahan	Tipe Desa/ Kelurahan	Status Swadaya/ Swakarya/Swasembada	Jumlah Dusun
[1]	[2]	[3]	[4]
1. Moronge	Desa	Swadaya	3
2. Moronge I	Desa	Swadaya	3
3. Moronge II	Desa	Swadaya	3
4. Moronge Selatan	Desa	Swadaya	3
5. Moronge Selatan I	Desa	Swadaya	3
6. Moronge Selatan II	Desa	Swadaya	3
Jumlah			18
2009			18
2008			18

Sumber : Seksi Pembangunan Kantor Camat Moronge

Tabel : 2.5.

Jumlah Penduduk dan Pemilih
Di Kecamatan Moronge
2011

Desa/Kelurahan	Penduduk	Pemilih
[1]	[2]	[3]
1. Moronge	703	-
2. Moronge I	598	-
3. Moronge II	552	-
4. Moronge Selatan	593	-
5. Moronge Selatan I	622	-
6. Moronge Selatan II	619	-
Jumlah	3.687	-
2010	3.732	2.793
2009	3.813	2.721
2008	3.787	2.670

Sumber : Sekretariat PPS Kecamatan dan KSK

Tabel : 2.6. Jumlah Suara Untuk Pemilihan Anggota DPRD Tingkat II,
DPRD Tingkat I, dan DPR Pusat
Di Kecamatan Moronge
2011

Tahun	DPRD Tkt II	DPRD Tkt I	DPR Pusat
	2011	2011	2011
[1]	[2]	[3]	[4]
2011	2.193	2.374	2.397

Sumber : PPS Kecamatan Moronge

*) Catatan : Partai dengan Perolehan Suara Terbanyak

<https://talaudkab.bps.go.id>

Penduduk & Ketenaga kerjaan

3

<https://talaudweb.bps.go.id>

Tabel : 3.1. Jumlah Penduduk, Luas, dan Kepadatan Penduduk
Di Kecamatan Moronge
2011

Desa/Kelurahan	Jumlah Penduduk	Luas (Km)	Kepadatan (Jiwa/Km)
[1]	[2]	[3]	[4]
1. Moronge	703	9,38	74,94
2. Moronge I	598	9,36	63,88
3. Moronge II	552	9,34	59,10
4. Moronge Selatan	593	9,36	63,35
5. Moronge Selatan I	622	9,28	67,02
6. Moronge Selatan II	619	9,25	66,91
Jumlah	3.687	55,97	395,2
2010	3.732	55,97	66,67
2009	3.813	55,97	68,12
2008	3.787	55,97	67,66

Sumber : Registrasi Penduduk

Tabel : 3.2.

Penduduk Menurut Jenis Kelamin
Di Kecamatan Moronge
2011

Desa/Kelurahan	Penduduk		Jumlah
	Laki-laki	Perempuan	
[1]	[2]	[3]	[4]
1. Moronge	364	339	703
2. Moronge I	303	295	598
3. Moronge II	293	259	552
4. Moronge Selatan	299	294	593
5. Moronge Selatan I	301	321	622
6. Moronge Selatan II	328	291	619
Jumlah	1.888	1.799	3.687
2010	1.899	1.833	3.732
2009	1.942	1.890	3.813
2008	1.918	1.869	3.787

Sumber : Registrasi Penduduk

Tabel : 3.3.

Penduduk Menurut Jenis Kelamin dan Sex Rasio
Di Kecamatan Moronge
2011

Desa/Kelurahan	Penduduk		Jumlah	Sex Rasio
	Laki-laki	Perempuan		
[1]	[2]	[3]	[4]	[5]
1. Moronge I	364	339	703	1,07
2. Moronge II	303	295	598	1,02
3. Moronge Selatan	293	259	552	1,13
4. Moronge Selatan I	299	294	593	1,01
5. Moronge	301	321	622	0,93
6. Moronge Selatan II	328	291	619	1,12
Jumlah	1.888	1.799	3.687	1,04
2010	1.899	1.833	3.732	1,03
2009	1.924	1.889	3.813	1,01
2008	1.918	1.869	3.787	1,03

Sumber : Registrasi Penduduk

Tabel : 3.4. Penduduk Menurut Jenis Kelamin dan Kelompok Umur
Di Kecamatan Moronge
2011

Kelompok Umur	Penduduk		Jumlah
	Laki-laki	Perempuan	
[1]	[2]	[3]	[4]
0 – 4	130	125	255
5 – 9	157	171	328
10 – 14	181	150	331
15 – 19	156	131	287
20 – 24	136	129	265
25 – 29	142	142	284
30 – 34	168	144	312
35 – 39	152	174	326
40 – 44	132	133	265
45 – 49	135	117	252
50 – 54	110	117	227
55 – 59	96	85	181
60 – 64	53	44	98
65 – 69	56	61	117
70 – 74	38	39	77
75 +	34	45	79
Jumlah	1.888	1.799	3.687
2010	1.899	1.833	3.732
2009	1.924	1.889	3.813
2008	1.918	1.869	3.787

Sumber : Registrasi Penduduk

Tabel : 3.5.

Jumlah Dusun, Rumah tangga, Penduduk, dan
Penduduk per Rumahtangga
Di Kecamatan Moronge
2011

Desa/Kelurahan	Jumlah Dusun	Rumah Tangga	Penduduk	Penduduk Per Rumah Tangga
[1]	[2]	[3]	[4]	[5]
1. Moronge	3		703	
2. Moronge I	3		598	
3. Moronge II	3		552	
4. Moronge Selatan	3		593	
5. Moronge Selatan I	3		622	
6. Moronge Selatan II	3		619	
Jumlah	18		3.687	
2010	18	1.050	3.732	4
2009	18	1.049	3.813	3,36
2008	18	1.020	3.787	3,71

Sumber : Registrasi Penduduk

Tabel : 3.6. Penduduk Menurut Jenis Kelamin dan Kewarganegaraan
Di Kecamatan Moronge
2011

Desa/Kelurahan	WNI		Jumlah	WNA		Jumlah
	Laki-laki	Perempuan		Laki-laki	Perempuan	
[1]	[2]	[3]	[4]	[5]	[6]	[7]
1. Moronge	364	339	703	-	-	-
2. Moronge I	303	295	598	-	-	-
3. Moronge II	293	259	552	-	-	-
4. Moronge Selatan	299	294	593	-	-	-
5. Moronge Selatan I	301	321	622	-	-	-
6. Moronge Selatan II	328	291	619	-	-	-
Jumlah	1.888	1.799	3.687			
2010	1.899	1.833	3.732	-	-	-
2009	1.924	1.889	3.813	-	-	-
2008	1.918	1.869	3.787	-	-	-

Sumber : Registrasi Penduduk

Tabel : 3.7. Banyaknya Kelahiran, Kematian, dan Perpindahan Penduduk Di Kecamatan Moronge 2011

Desa/Kelurahan	Kelahiran	Kematian	Perpindahan	
			Masuk	Keluar
[1]	[2]	[3]	[4]	[5]
1. Moronge	-	-	-	-
2. Moronge I	-	-	-	-
3. Moronge II	-	-	-	-
4. Moronge Selatan	-	-	-	-
5. Moronge Selatan I	-	-	-	-
6. Moronge Selatan II	-	-	-	-
Jumlah	-	-	-	-
2010	27	25	-	-
2009	24	32	-	9
2008	20	19	6	3

Sumber : Registrasi Penduduk

Tabel : 3.8.

Banyaknya Pegawai Negeri Sipil Menurut Golongan
Di Kecamatan Moronge
2011

Dinas/Instansi/ Lembaga	IV	III	II	I	Jumlah
[1]	[2]	[3]	[4]	[5]	[6]
1. Kantor Camat	-	7	13	-	20
2. Cab. Diknas	2	1	4	-	7
3. Puskesmas	-	2	17	-	19
4. KUA	-	-	-	-	-
5. Puskesmas Kalasuge	-	-	-	-	-
6. Koramil	-	-	2	-	-
7. Polsek	-	1	-	-	-
8. Rutan	-	-	-	-	-
9. Guru	20	25	23	-	68
10. TVRI	-	-	-	-	-
11. Meteorologi	-	-	-	-	-
12. Bandara	-	-	-	-	-
13. Pelabuhan	-	-	-	-	-
14. Pos LLAJR	-	-	-	-	-
15. Kantor Pos	-	-	-	-	-
16. Bea Cukai	-	-	-	-	-
17. Disbun	-	-	-	-	-
18. Mantis/KSK	-	-	-	-	-
19. Mantri Tani	-	-	2	-	2
20. PLKB	-	-	-	-	-
21. PDAM	-	-	-	-	-
22. BRI	-	-	-	-	-
23. Cab. Pertanian	-	1	-	-	1

Sumber : Sekretaris Korpri Kecamatan Moronge

Tabel : 3.9.

Banyaknya Penduduk Menurut Mata Pencaharian
Di Kecamatan Moronge
2011

Desa/Kelurahan	Petani	Nelayan	Pedagang	PNS
[1]	[2]	[3]	[4]	[5]
1. Moronge	293	179	38	42
2. Moronge I	243	131	16	29
3. Moronge II	236	127	30	18
4. Moronge Selatan	221	135	29	44
5. Moronge Selatan I	268	119	20	31
6. Moronge Selatan II	298	140	17	44
Jumlah	1559	813	141	195
2010	803	68	150	208
2009	803	75	51	222
2008	961	88	43	188

Sumber : Kantor Camat Moronge

Tabel : 3.9.

Banyaknya Penduduk Menurut Mata Pencaharian
Di Kecamatan Moronge
2011

Lanjutan

Desa/Kelurahan	Pegawai Swasta	ABRI	Lainnya	Jumlah
[1]	[2]	[3]	[4]	[5]
1. Moronge	4	1	146	703
2. Moronge I	6		173	598
3. Moronge II	1		140	552
4. Moronge Selatan	26	2	136	593
5. Moronge Selatan I	65	5	114	622
6. Moronge Selatan II	3	1	116	619
Jumlah	144	12	801	3.687
2009	166	5	-	171
2008	-	5	-	5

Sumber : Kantor Camat Moronge

Tabel : 3.10. Banyaknya Penduduk Menurut Agama dan Kepercayaan
Di Kecamatan Moronge
2011

Desa/Kelurahan	Kristen Protestan	Katholik	Islam
[1]	[2]	[3]	[4]
1. Moronge	701	1	1
2. Moronge I	593	-	5
3. Moronge II	552	-	-
4. Moronge Selatan	584	3	6
5. Moronge Selatan I	622	-	-
6. Moronge Selatan II	619	-	-
Jumlah	3.673	4	12
2010	3.709	10	13
2009	3.785	7	10

Sumber : Kantor Camat Moronge

Tabel : 3.10. Banyaknya Penduduk Menurut Agama dan Kepercayaan
Di Kecamatan Moronge
2011

Lanjutan

Desa/Kelurahan	Hindu	Budha	Aliran Suci	Jumlah
[1]	[2]	[3]	[4]	[5]
1. Moronge	-	-	-	703
2. Moronge I	-	-	-	598
3. Moronge II	-	-	-	552
4. Moronge Selatan	-	-	-	593
5. Moronge Selatan I	-	-	-	622
6. Moronge Selatan II	-	-	-	619
Jumlah	-	-	-	3.687
2010	-	-	-	3.732
2009	-	-	11	3.813

Sumber : Kantor Camat Moronge

Sosial

4

<https://www.kab.bps.go.id>

Tabel : 4.1.

Banyaknya TK, Guru, dan Murid
Di Kecamatan Moronge
2011

Desa/Kelurahan	Sekolah	Guru	Murid
[1]	[2]	[3]	[4]
1. Moronge	-	-	-
2. Moronge I	-	-	-
3. Moronge II	1	3	34
4. Moronge Selatan	1	2	18
5. Moronge Selatan I	1	1	16
6. Moronge Selatan II	-	-	-
Jumlah	3	6	68
2010	3	4	69

Sumber : Cabang Diknas Kecamatan Moronge

Tabel : 4.2.

Banyaknya SD, Guru, dan Murid
Di Kecamatan Moronge
2011

Desa/Kelurahan	Sekolah		Guru		Murid	
	Negeri	Swasta	Negeri	Swasta	Negeri	Swasta
[1]	[2]	[3]	[4]	[5]	[6]	[7]
1. Moronge	-	-	-	-	-	-
2. Moronge I	-	-	-	-	-	-
3. Moronge II	1	-	11	-	201	-
4. Moronge Selatan	1	-	12	-	75	-
5. Moronge Selatan I	-	1	-	8	-	142
6. Moronge Selatan II	-	-	-	-	-	-
Jumlah	2	1	23	8	276	142
2010	2	1	20	9	281	151

Sumber : Cabang Diknas Kecamatan Moronge

Tabel : 4.3.

Banyaknya Gedung SD, Ruang Kelas, dan Kelas
Di Kecamatan Moronge
2011

Desa/Kelurahan	Gedung		Ruang Kelas		Kelas	
	Negeri	Swasta	Negeri	Swasta	Negeri	Swasta
[1]	[2]	[3]	[4]	[5]	[6]	[7]
1. Moronge	-	-	-	-	-	-
2. Moronge I	-	-	-	-	-	-
3. Moronge II	1	-	13	-	9	-
4. Moronge Selatan	1	-	9	-	6	-
5. Moronge Selatan I	-	1	-	12	-	6
6. Moronge Selatan II	-	-	-	-	-	-
Jumlah	2	1	22	12	15	6
2010	2	1	22	12	15	6

Sumber : Cabang Diknas Kecamatan Moronge

Tabel : 4.4.

Banyaknya Murid SD Menurut Kelas
Di Kecamatan Moronge
2011

Desa/Kelurahan	Kelas						Jumlah
	I	II	III	IV	V	VI	
[1]	[2]	[3]	[4]	[5]	[6]	[7]	[8]
1. Moronge	-	-	-	-	-	-	-
2. Moronge I	-	-	-	-	-	-	-
3. Moronge II	33	30	30	41	36	31	201
4. Moronge Selatan	12	13	17	13	11	9	75
5. Moronge Selatan I	23	25	33	26	22	23	152
6. Moronge Selatan II	-	-	-	-	-	-	-
Jumlah	68	68	80	80	69	63	428
2010	67	72	82	69	70	72	432

Sumber : Cabang Diknas Kecamatan Moronge

Tabel : 4.5.

Banyaknya SLTP, Guru, dan Murid
Di Kecamatan Moronge
2011

Desa/Kelurahan	Sekolah		Guru		Murid	
	Negeri	Swasta	Negeri	Swasta	Negeri	Swasta
[1]	[2]	[3]	[4]	[5]	[6]	[7]
1. Moronge	-	-	-	-	-	-
2. Moronge I	-	-	-	-	-	-
3. Moronge II	-	-	-	-	-	-
4. Moronge Selatan	-	-	-	-	-	-
5. Moronge Selatan I	1	-	29	-	201	-
6. Moronge Selatan II	-	-	-	-	-	-
Jumlah	1	-	29	-	201	-
2011	1	-	21	-	170	-

Sumber : Cabang Diknas Kecamatan Moronge

Tabel : 4.6.

Banyaknya Gedung SLTP, Ruang Kelas, dan Kelas
Di Kecamatan Moronge
2011

Desa/Kelurahan	Gedung		Ruang Kelas		Kelas	
	Negeri	Swasta	Negeri	Swasta	Negeri	Swasta
[1]	[2]	[3]	[4]	[5]	[6]	[7]
1. Moronge	-	-	-	-	-	-
2. Moronge I	-	-	-	-	-	-
3. Moronge II	-	-	-	-	-	-
4. Moronge Selatan	-	-	-	-	-	-
5. Moronge Selatan I	1	-	15	-	11	-
6. Moronge Selatan II	-	-	-	-	-	-
Jumlah	1	-	15	-	11	-
2011	1	-	14	-	11	-

Sumber : Cabang Diknas Kecamatan Moronge

Tabel : 4.7.

Banyaknya Murid SLTP Menurut Kelas
Di Kecamatan Moronge
2011

Desa/Kelurahan	Kelas			Jumlah
	I	II	III	
[1]	[2]	[3]	[4]	[5]
1. Moronge	-	-	-	-
2. Moronge I	-	-	-	-
3. Moronge II	-	-	-	-
4. Moronge Selatan	-	-	-	-
5. Moronge Selatan I	88	63	50	201
6. Moronge Selatan II	-	-	-	-
Jumlah	88	63	50	201
2010	64	51	55	170

Sumber : Cabang Diknas Kecamatan Moronge

Tabel : 4.8.

Banyaknya Rumah Sakit, Puskesmas, dan Balai Pengobatan
Di Kecamatan Moronge
2011

Desa/Kelurahan	Rumah Sakit	Puskesmas			Balai Pengobatan		
		Umum	Pem bantu	Keliling	Umum	KKIA	Lainnya
[1]	[2]	[3]	[4]	[5]	[6]	[7]	[8]
1. Moronge	-	-	1	-	-	-	-
2. Moronge I	-	-	-	-	-	-	-
3. Moronge II	-	-	-	-	-	-	1
4. Moronge Selatan	-	-	1	-	-	-	-
5. Moronge Selatan I	-	-	-	-	-	-	-
6. Moronge Selatan II	-	1	-	-	-	-	-
Jumlah	-	1	2	-	-	-	1
2010	-	1	2	-	-	-	1

Sumber : Puskesmas Kecamatan Moronge

Tabel : 4.9.

Banyaknya Tenaga Kesehatan
Di Kecamatan Moronge
2011

Desa/Kelurahan	Dokter	Dokter Gigi	Apoteker	Sarjana Kesehatan	Paramedis	Non Paramedis
[1]	[2]	[3]	[4]	[5]	[6]	[7]
1. Moronge	-	-	-	-	-	-
2. Moronge I	-	-	-	-	-	-
3. Moronge II	-	-	-	-	-	-
4. Moronge Selatan	-	-	-	-	-	-
5. Moronge Selatan I	-	-	-	-	-	-
6. Moronge Selatan II	1	-	-	-	-	-
Jumlah	1	-	-	-	-	-
2010	1	-	-	-	12	7

Sumber : Puskesmas Kecamatan Moronge

Tabel : 4.10.

Banyaknya Posyandu, Apotik, dan Toko Obat
Di Kecamatan Moronge
2011

Desa/Kelurahan	Posyandu	Apotik	Toko Obat
[1]	[2]	[3]	[4]
1. Moronge	1	-	-
2. Moronge I	1	-	-
3. Moronge II	1	-	-
4. Moronge Selatan	1	-	2
5. Moronge Selatan I	1	-	-
6. Moronge Selatan II	1	-	-
Jumlah	6	-	2
2010	6	1	1
2008	6	-	-

Sumber : Puskesmas Kecamatan Moronge

Tabel : 4.11. Banyaknya Klinik KB, Tenaga Medis, Tenaga PLKB, dan PUS
Di Kecamatan Moronge
2011

Desa/Kelurahan	Klinik KB	Tenaga Medis		Tenaga PLKB		PUS
		Medis	Paramedis	Medis	Paramedis	
[1]	[2]	[3]	[4]	[5]	[6]	[7]
1. Moronge	-	-	2	-	-	116
2. Moronge I	-	-	-	-	-	85
3. Moronge II	-	-	1	-	-	89
4. Moronge Selatan	-	-	3	-	-	110
5. Moronge Selatan I	-	-	-	-	1	92
6. Moronge Selatan II	1	1	-	-	-	137
Jumlah	1	1	6	-	1	629
2009	1	1	6	-	-	655
2008	1	-	6	-	-	599

Sumber : PLKB Kecamatan Moronge

Tabel : 4.12.

Banyaknya Akseptor Aktif Menurut Alat Kontrasepsi
Di Kecamatan Moronge
2011

Desa/Kelurahan	IUD	Pil	Kondom	Suntik
[1]	[2]	[3]	[4]	[5]
1. Moronge	6	10	-	29
2. Moronge I	7	11	-	36
3. Moronge II	7	12	-	31
4. Moronge Selatan	9	10	2	46
5. Moronge Selatan I	8	10	-	38
6. Moronge Selatan II	7	10	1	49
Jumlah	44	63	3	229
2009	34	48	1	205
2008	30	41	3	196
2007	31	40	1	194

Sumber : PLKB Kecamatan Moronge

Tabel : 4.12.

Banyaknya Akseptor Aktif Menurut Alat Kontrasepsi
Di Kecamatan Moronge
2011

Desa/Kelurahan	IMPL	Intraval	MO	Lanjutan
				Jumlah
[1]	[2]	[3]	[4]	[5]
1. Moronge	27	-	-	72
2. Moronge I	17	-	1	72
3. Moronge II	5	-	-	55
4. Moronge Selatan	33	-	-	100
5. Moronge Selatan I	15	-	2	73
6. Moronge Selatan II	32	-	2	101
Jumlah	151	-	5	473
2009	105	-	5	528
2008	97	-	5	432

Sumber : PLKB Kecamatan Moronge

Tabel : 4.13.

Banyaknya Penderita Penyakit Berdasarkan Jenisnya
Di Kecamatan Moronge
2011

Jenis Penyakit	2005	2006	2007	2008	2009	2011
[1]	[2]	[3]	[4]	[5]	[6]	[7]
1. TBC	-	-	-	-	-	-
2. Sipilis	-	-	-	-	-	-
3. Gonorrhoe	-	-	-	-	-	-
4. Kusta	-	-	-	-	-	-
5. Tipus	-	-	-	-	-	-
6. Tetanus	-	-	-	-	-	-
7. Difteri	-	-	-	-	-	-
8. Campak	-	-	-	-	-	3
9. Batuk Rejang	-	-	-	-	-	-
10. Lumpuh Anak	-	-	-	-	-	-
11. Kolera	-	-	-	-	-	-
12. Rabies	-	-	-	-	-	4
13. Dermatitis	-	-	-	-	-	-
14. Cacar Air	-	-	-	-	-	-
15. Rheumatik	-	-	-	-	-	-
16. Alergi	-	-	-	-	-	-
17. Malaria	-	-	-	-	30	32
18. Diare	-	-	-	-	77	85
19. Ispa	-	-	-	-	-	-
20. Hypertensi	-	-	-	-	-	-
21. Gastritis	-	-	-	-	-	-
Jumlah	-	-	-	-	107	124

Sumber : Puskesmas Kecamatan Moronge

Tabel : 4.14.

Hasil Imunisasi
Di Kecamatan Moronge
2011

Desa/Kelurahan	BCG	DPT	Polio	Campak
[1]	[2]	[3]	[4]	[5]
1. Moronge	3	40	45	11
2. Moronge I	5	32	37	9
3. Moronge II	2	23	27	7
4. Moronge Selatan	9	25	35	14
5. Moronge Selatan I	9	31	41	5
6. Moronge Selatan II	10	24	34	10
Jumlah	38	175	219	56

Sumber : Puskesmas Kecamatan Moronge

Tabel : 4.15.

Jumlah Target dan Hasil Imunisasi
Di Kecamatan Moronge
2011

Desa/Kelurahan	TFH Ibu Hamil			TT Anak		
	Target	Hasil		Target	Hasil	
		I	II		I	II
[1]	[2]	[3]	[4]	[5]	[6]	[7]
1. Moronge	17	6	5	-	-	-
2. Moronge I	13	5	6	-	-	-
3. Moronge II	13	7	7	-	-	-
4. Moronge Selatan	15	5	8	-	-	-
5. Moronge Selatan I	15	5	5	-	-	-
6. Moronge Selatan II	18	8	-	7	-	-
Jumlah	91	36	38	-	-	-

Sumber : Puskesmas Kecamatan Moronge

Tabel : 4.15.

Jumlah Target dan Hasil Imunisasi
Di Kecamatan Moronge
2011

Lanjutan

Desa/Kelurahan	DT Anak			TT WUS		
	Target	Hasil		Target	Hasil	
		I	II		I	II
[1]	[2]	[3]	[4]	[5]	[6]	[7]
1. Moronge	-	-	-	154	-	-
2. Moronge I	-	-	-	124	-	-
3. Moronge II	-	-	-	123	-	-
4. Moronge Selatan	-	-	-	137	-	-
5. Moronge Selatan I	-	-	-	140	3	-
6. Moronge Selatan II	-	-	-	159	1	-
Jumlah	-	-	-	837	4	-

Sumber : Puskesmas Kecamatan Moronge

Tabel : 4.16.

Banyaknya Akseptor Aktif Menurut Alat Kontrasepsi
Di Kecamatan Moronge
2011

Desa/Kelurahan	IMPL	Intraval	MO	Lanjutan
				Jumlah
[1]	[2]	[3]	[4]	[5]
7. Moronge	27	-	-	72
8. Moronge I	17	-	1	72
9. Moronge II	5	-	-	55
10. Moronge Selatan	33	-	-	100
11. Moronge Selatan I	15	-	2	73
12. Moronge Selatan II	32	-	2	101
Jumlah	151	-	5	473
2009	105	-	5	528
2008	97	-	5	432

Sumber : PLKB Kecamatan Moronge

Tabel : 4.17.

Banyaknya Pencapaian KB
Di Kecamatan Moronge
2011

Bulan	IUD	Pil	Kondom	Suntik
[1]	[2]	[3]	[4]	[5]
1. Januari	34	48	-	205
2. Februari	1	1	-	-
3. Maret	1	1	-	2
4. April	-	3	2	1
5. Mei	3	-	-	2
6. Juni	-	3	-	5
7. Juli	-	-	-	2
8. Agustus	1	3	-	-
9. September	1	1	-	3
10. Oktober	-	1	1	5
11. November	1	1	-	2
12. Desember	2	1	-	2
Jumlah	44	63	3	229
2009	34	48	1	205
2008	30	41	3	196

Sumber : PLKB Kecamatan Moronge

Tabel : 4.17.

Banyaknya Pencapaian KB
Di Kecamatan Moronge
2011

				Lanjutan
Bulan	IMPL	Intraval	MO	Jumlah
[1]	[2]	[3]	[4]	[5]
1. Januari	105	-	5	397
2. Februari	-	-	-	2
3. Maret	-	-	-	4
4. April	5	-	-	11
5. Mei	-	-	-	5
6. Juni	5	-	-	13
7. Juli	5	-	-	7
8. Agustus	5	-	-	9
9. September	5	-	-	10
10. Oktober	10	-	-	17
11. November	2	-	-	6
12. Desember	4	-	-	9
Jumlah	151	-	5	490
2009	105	-	5	283
2008	486	-	20	1.629

Sumber : PLKB Kecamatan Moronge

Tabel : 4.18.

Jumlah Kriminalitas Menurut Jenis Kasusnya
Di Kecamatan Moronge
2011

Jenis Kriminalitas	2006	2007	2008	2011	2011
[1]	[2]	[3]	[4]	[5]	[6]
1. Pencurian	-	-	2	-	2
2. Penipuan	-	-	-	-	-
3. Penganiayaan	-	-	4	1	3
4. Pembunuhan	-	-	-	-	-
5. Pemerkosaan	1	-	-	-	-
6. Kerusuhan	-	-	-	-	-
7. Penghinaan	1	-	-	-	-
8. Lainnya	-	-	-	-	-
Jumlah	2	-	6	1	5
2009	2	-	6	1	-

Sumber : Pospol Kecamatan Moronge

Tabel : 4.20.

Banyaknya Tempat Ibadah
Di Kecamatan Moronge
2011

Desa/Kelurahan	Masjid	Mushalla	Langgar
[1]	[2]	[3]	[4]
1. Moronge	-	-	-
2. Moronge I	-	-	-
3. Moronge II	-	-	-
4. Moronge Selatan	-	-	-
5. Moronge Selatan I	-	-	-
6. Moronge Selatan II	-	-	-
Jumlah	-	-	-
2008	-	-	-

Sumber : KUA Kecamatan Moronge

Tabel : 4.20.

Banyaknya Tempat Ibadah
Di Kecamatan Moronge
2011

Lanjutan

Desa/Kelurahan	Gereja	Pura	Vihara
[1]	[2]	[3]	[4]
7. Moronge	3	-	-
8. Moronge I	1	-	-
9. Moronge II	1	-	-
10. Moronge Selatan	1	-	-
11. Moronge Selatan I	1	-	-
12. Moronge Selatan II	1	-	-
Jumlah	8	-	-
2011	8	-	-

Sumber : KUA Kecamatan Moronge

Tabel : 4.21.

Banyaknya Nikah, Talak, Rujuk, dan Cerai
Di Kecamatan Moronge
2011

Desa/Kelurahan	Nikah	Talak	Rujuk	Cerai
[1]	[2]	[3]	[4]	[5]
1. Moronge	3	-	-	-
2. Moronge I	3	-	-	-
3. Moronge II	4	-	-	-
4. Moronge Selatan	3	-	-	-
5. Moronge Selatan I	3	-	-	-
6. Moronge Selatan II	2	-	-	-
Jumlah	18	-	-	-
2011	18	-	-	-

Sumber : KUA Kecamatan Moronge

Tabel : 4.22. Banyaknya Keluarga Menurut Hasil Pemantauan Keluarga Sejahtera Di Kecamatan Moronge 2011

Desa/Kelurahan	Pra Sejahtera	
	Alasan Ekonomi	Bukan Alasan Ekonomi
[1]	[2]	[3]
1. Moronge	86	-
2. Moronge I	75	-
3. Moronge II	81	-
4. Moronge Selatan	86	-
5. Moronge Selatan I	86	-
6. Moronge Selatan II	92	-
Jumlah	506	-
2011	506	-

Sumber : Kantor Camat Moronge

Tabel : 4.23.

Banyaknya Bangunan Rumah Berdasarkan Jenisnya
Di Kecamatan Moronge
2011

Desa/Kelurahan	Rumah Permanen	Rumah Semi Permanen	Rumah Kayu	Rumah Bambu (Lainnya)
[1]	[2]	[3]	[4]	[5]
1. Moronge	32	97	29	1
2. Moronge I	16	86	20	1
3. Moronge II	9	40	19	2
4. Moronge Selatan	13	26	21	1
5. Moronge Selatan I	44	79	28	1
6. Moronge Selatan II	27	100	17	3
Jumlah	141	428	134	9
2011	141	428	134	9

Sumber : Kantor Camat Moronge

Pertanian

5

<https://tanzanibooks.blogspot.com/>

Tabel : 5.1. Luas Panen, Produksi, dan Rata-Rata Produksi Jagung
Di Kecamatan Moronge
2011

Desa/Kelurahan	Luas Panen (Ha)	Produksi (Ton)	Rata-Rata Produksi (Ton/Ha)
[1]	[2]	[3]	[4]
1. Moronge	2	3,60	1,8
2. Moronge I	2,2	2,35	1,06
3. Moronge II	1,5	2,38	1,58
4. Moronge Selatan	1,7	2,67	1,57
5. Moronge Selatan I	2	2,59	1,29
6. Moronge Selatan II	3	4,72	1,57
Jumlah	7	2,35	8,87
2010	13,65	17,160	7,500

Sumber : Mantri Tani Kecamatan Moronge

Tabel : 5.2. Luas Panen, Produksi, dan Rata-Rata Produksi Ubi Kayu
Di Kecamatan Moronge
2011

Desa/Kelurahan	Luas Panen (Ha)	Produksi (Ton)	Rata-Rata Produksi (Ton/Ha)
[1]	[2]	[3]	[4]
1. Moronge	4.2	6.3	1.5
2. Moronge I	3.4	5	1.47
3. Moronge II	3	4.8	1.6
4. Moronge Selatan	3	4	1.33
5. Moronge Selatan I	3.5	5	1.42
6. Moronge Selatan II	5	7.8	1.56
Jumlah	22.1	32.9	8.88
2010	22.30	33.450	9.000

Sumber : Mantri Tani Kecamatan Moronge

Tabel : 5.3. Luas Panen, Produksi, dan Rata-Rata Produksi Ubi Jalar Di Kecamatan Moronge 2011

Desa/Kelurahan	Luas Panen (Ha)	Produksi (Ton)	Rata-Rata Produksi (Ton/Ha)
[1]	[2]	[3]	[4]
1. Moronge	1.25	1.50	1.200
2. Moronge I	1.20	1.44	1.200
3. Moronge II	1.30	1.56	1.200
4. Moronge Selatan	1.25	1.50	1.200
5. Moronge Selatan I	1.30	1.56	1.200
6. Moronge Selatan II	1.50	1.80	1.200
Jumlah	7.8	9.36	7.200
2010	3,4	3,905	1,149

Sumber : Mantri Tani Kecamatan Moronge

Tabel : 5.4. Luas Panen, Produksi, dan Rata-Rata Produksi Kacang Tanah
Di Kecamatan Moronge
2011

Desa/Kelurahan	Luas Panen (Ha)	Produksi (Ton)	Rata-Rata Produksi (Ton/Ha)
[1]	[2]	[3]	[4]
1. Moronge	0.20	0.0	1
2. Moronge I	0.10	0.100	1
3. Moronge II	0.10	0.100	1
4. Moronge Selatan	0.25	0.250	1
5. Moronge Selatan I	0.40	0.400	1
6. Moronge Selatan II	0.50	0.500	1
Jumlah	1.55	1.550	6
2010	0,65	-	-

Sumber : Mantri Tani Kecamatan Moronge

Tabel : 5.5. Luas Panen, Produksi, dan Rata-Rata Produksi Sayur-sayuran Di Kecamatan Moronge 2011

Desa/Kelurahan	Luas Panen (Ha)	Produksi (Ton)	Rata-Rata Produksi (Ton/Ha)
[1]	[2]	[3]	[4]
1. Moronge	1.80	1.44	0.800
2. Moronge I	1.75	1.40	0.800
3. Moronge II	1.50	1.20	0.800
4. Moronge Selatan	1.50	1.20	0.800
5. Moronge Selatan I	1.50	1.20	0.800
6. Moronge Selatan II	2	1.60	0.800
Jumlah	10.05	8.04	4.800
2010	7,70	11,850	1,421

Sumber : Mantri Tani Kecamatan Moronge

Tabel : 5.6. Banyaknya Pohon Durian, Produksi, dan Produktivitasnya
Di Kecamatan Moronge
2011

Desa/Kelurahan	Banyaknya Pohon	Produksi (Ton)	Produktivitas (Ton)
[1]	[2]	[3]	[4]
1. Moronge			
2. Moronge I			
3. Moronge II			
4. Moronge Selatan			
5. Moronge Selatan I			
6. Moronge Selatan II			
Jumlah			
2011	36	54	9
2010	14	-	-

Sumber : Mantri Tani Kecamatan Moronge

Tabel : 5.7. Banyaknya Pohon Mangga, Produksi, dan Produktivitasnya Di Kecamatan Moronge 2011

Desa/Kelurahan	Banyaknya Pohon	Produksi (Ton)	Produktivitas (Ton)
[1]	[2]	[3]	[4]
1. Moronge	15	15	1
2. Moronge I	18	18	1
3. Moronge II	10	10	1
4. Moronge Selatan	15	15	1
5. Moronge Selatan I	6	6	1
6. Moronge Selatan II	30	30	1
Jumlah	94	94	6
2010	62	-	-

Sumber: Mantri Tani Kecamatan Moronge

Tabel : 5.8. Banyaknya Pohon Langa, Produksi, dan Produktivitasnya
Di Kecamatan Moronge
2011

Desa/Kelurahan	Banyaknya Pohon	Produksi (Ton)	Produktivitas (Ton)
[1]	[2]	[3]	[4]
1. Moronge	10	-	-
2. Moronge I	7	-	-
3. Moronge II	5	-	-
4. Moronge Selatan	7	-	-
5. Moronge Selatan I	10	-	-
6. Moronge Selatan II	9	-	-
Jumlah	48	-	-
2010	15	-	-

Sumber : Mantri Tani Kecamatan Moronge

Tabel : 5.9. Banyaknya Pohon Jeruk, Produksi, dan Produktivitasnya
Di Kecamatan Moronge
2011

Desa/Kelurahan	Banyaknya Pohon	Produksi (Ton)	Produktivitas (Ton)
[1]	[2]	[3]	[4]
1. Moronge	15	-	-
2. Moronge I	8	-	-
3. Moronge II	6	-	-
4. Moronge Selatan	20	-	-
5. Moronge Selatan I	5	-	-
6. Moronge Selatan II	16	-	-
Jumlah	70	-	-
2010	70	-	-

Sumber : Mantri Tani Kecamatan Moronge

Tabel : 5.10. Banyaknya Pohon Pisang, Produksi, dan Produktivitasnya
Di Kecamatan Moronge
2011

Desa/Kelurahan	Banyaknya Pohon	Produksi (Ton)	Produktivitas (Ton)
[1]	[2]	[3]	[4]
1. Moronge	1.400	9.40	1.5
2. Moronge I	1.120	7.50	1.5
3. Moronge II	910	6.10	1.5
4. Moronge Selatan	1.250	8.50	1,5
5. Moronge Selatan I	1.125	8.25	0.5
6. Moronge Selatan II	1.130	8.30	0.5
Jumlah	6.935	48.05	0.8
2010	15,51	12,62	0,8

Sumber : Dinas Pertanian Kecamatan Moronge

Tabel : 5.11.

Luas Areal Perkebunan Rakyat per Jenis Tanaman
Di Kecamatan Moronge
2011

Desa/Kelurahan	Sagu (Ha)	Kelapa (Ha)	Cengkeh (Ha)	Pala (Ha)	Kopi (Ha)	Kakao (Ha)
[1]	[2]	[3]	[4]	[5]	[6]	[7]
1. Moronge	-	265.80	15.20	36.25	-	-
2. Moronge I	-	128.50	17.85	57.50	-	-
3. Moronge II	-	135.75	25	104.25	-	-
4. Moronge Selatan	-	137.25	20.25	48.50	-	-
5. Moronge Selatan I	-	167.50	24.75	43.70	-	-
6. Moronge Selatan II	-	155.25	17.25	107.80	-	-
Jumlah	-	990.05	120.30	398	-	-
2010	-	978	71,8	-	-	-

Sumber : Dinas Pertanian Kecamatan Moronge

Tabel : 5.12.

Produksi Perkebunan Rakyat per Jenis Tanaman
Di Kecamatan Moronge
2011

Desa/Kelurahan	Sagu (Ton)	Kelapa (Ton)	Cengkeh (Ton)	Pala (Ton)	Kopi (Ton)	Kakao (Ton)
[1]	[2]	[3]	[4]	[5]	[6]	[7]
1. Moronge	-	49.396	2.872	5.816	-	-
2. Moronge I	-	40.272	2.29	10.048	-	-
3. Moronge II	-	48.702	1.753	24.412	-	-
4. Moronge Selatan	-	43.753	1,05	48,448	-	-
5. Moronge Selatan I	-	46.399	1,456	5.808	-	-
6. Moronge Selatan II	-	43.023	1.725	49.208	-	-
Jumlah	-	271.545	11.15	143.74	-	-
2010	-	267,545	6,15	141,74	-	-

Sumber : Dinas Pertanian Kecamatan Moronge dan Kantor Camat Moronge

Tabel : 5.13. Luas Areal Tanaman Kelapa dan Banyaknya Pohon
Di Kecamatan Moronge
2011

Desa/Kelurahan	Luas Areal (Ha)			Jumlah
	BM	M	TM	
[1]	[2]	[3]	[4]	[5]
1. Moronge	20,21	131,32	2,14	153,67
2. Moronge I	11,21	122,34	11,43	144,98
3. Moronge II	11,12	112,44	12,22	135,78
4. Moronge Selatan	20,13	112,61	2,22	134,96
5. Moronge Selatan I	10,23	121,43	11,32	142,98
6. Moronge Selatan II	10,32	121,51	2,12	133,95
Jumlah	83,22	721,65	41,45	846,32
2010	66,4	895,15	35,84	997,39

Keterangan :

BM : Belum Menghasilkan
M : Menghasilkan
TM : Tidak Menghasilkan

Sumber : Dinas Pertanian Kecamatan Moronge dan Kantor Camat Moronge

Tabel : 5.13. Luas Areal Tanaman Kelapa dan Banyaknya Pohon
Di Kecamatan Moronge
2011

Desa/Kelurahan	Banyaknya Pohon			Jumlah
	BM	M	TM	
[1]	[2]	[3]	[4]	[5]
1. Moronge	140	1.945	25	2.110
2. Moronge I	134	1.620	138	1.892
3. Moronge II	135	1.948	26	2.109
4. Moronge Selatan	135	1.720	27	1.882
5. Moronge Selatan I	122	1.815	137	2.074
6. Moronge Selatan II	133	1.730	73	1.936
Jumlah	799	10.778	426	12.003
2010	796,8	10.741,80	428,99	11.967,59

Keterangan :

BM : Belum Menghasilkan
M : Menghasilkan
TM : Tidak Menghasilkan

Sumber : Dinas Pertanian Kecamatan Moronge dan Kantor Camat Moronge

Tabel : 5.14. Luas Areal Tanaman Cengkeh dan Banyaknya Pohon
Di Kecamatan Moronge
2011

Desa/Kelurahan	Luas Areal (Ha)			Jumlah
	BM	M	TM	
[1]	[2]	[3]	[4]	[5]
1. Moronge	3,21	16,31	1	20,52
2. Moronge I	2,30	14,20	1	17,50
3. Moronge II	4,31	12,41	-	16,73
4. Moronge Selatan	11,11	13,51	1	25,62
5. Moronge Selatan I	4,11	11,51	-	15,62
6. Moronge Selatan II	3,21	12,61	1	16,82
Jumlah	28,25	80,55	4	112,8
2010	21,2	20,4	17,1	58,7

Keterangan :

BM : Belum Menghasilkan
M : Menghasilkan
TM : Tidak Menghasilkan

Sumber : Dinas Pertanian Kecamatan Moronge dan Kantor Camat Moronge

Tabel : 5.14.

Luas Areal Tanaman Cengkeh dan Banyaknya Pohon
Di Kecamatan Moronge
2011

Lanjutan

Desa/Kelurahan	Banyaknya Pohon			Jumlah
	BM	M	TM	
[1]	[2]	[3]	[4]	[5]
1. Moronge	62	74	14	150
2. Moronge I	27	51	13	91
3. Moronge II	61	30	37	128
4. Moronge Selatan	-	-	-	-
5. Moronge Selatan I	-	-	-	-
6. Moronge Selatan II	-	-	-	-
Jumlah	150	155	64	369
2010	151,92	156,6	65,76	374,28

Keterangan :

BM : Belum Menghasilkan
M : Menghasilkan
TM : Tidak Menghasilkan

Sumber : Dinas Pertanian Kecamatan Moronge dan Kantor Camat Moronge

Tabel : 5.15.

Luas Areal Tanaman Pala dan Banyaknya Pohon
Di Kecamatan Moronge
2011

Desa/Kelurahan	Luas Areal (Ha)			Jumlah
	BM	M	TM	
[1]	[2]	[3]	[4]	[5]
1. Moronge	23,22	12,24	1,10	36,56
2. Moronge I	44,35	21,21	2	67,56
3. Moronge II	35,24	61,43	2	98,67
4. Moronge Selatan	13,32	21,02	1,20	35,54
5. Moronge Selatan I	21,22	112,02	1,10	134,34
6. Moronge Selatan II	12,33	23,12	1,10	36,55
Jumlah	149,68	351,04	8,50	409,22
2010	140,43	354,35	5,20	499,98

Keterangan :

BM : Belum Menghasilkan
M : Menghasilkan
TM : Tidak Menghasilkan

Sumber : Dinas Pertanian Kecamatan Moronge dan Kantor Camat Moronge

Tabel : 5.15.

Luas Areal Tanaman Pala dan Banyaknya Pohon
Di Kecamatan Moronge
2011

Lanjutan

Desa/Kelurahan	Banyaknya Pohon			Jumlah
	BM	M	TM	
[1]	[2]	[3]	[4]	[5]
1. Moronge	182	144	-	326
2. Moronge I	538	301	624	1.463
3. Moronge II	435	732	-	1.167
4. Moronge Selatan	165	1.453	-	1.618
5. Moronge Selatan I	134	144	-	278
6. Moronge Selatan II	152	1.476	-	1.628
Jumlah	1.606	4.250	624	6.480
2010	1.565,40	4.252,084	624	6.441,484

Keterangan :

BM : Belum Menghasilkan
M : Menghasilkan
TM : Tidak Menghasilkan

Sumber : Dinas Pertanian Kecamatan Moronge dan Kantor Camat Moronge

Tabel : 5.16.

Banyaknya Populasi Ternak Menurut Jenisnya
Di Kecamatan Moronge
2011

Desa/Kelurahan	Sapi Perah	Sapi	Kerbau	Kuda	Kambing	Babi
[1]	[2]	[3]	[4]	[5]	[6]	[7]
1. Moronge	-	16	-	-	-	118
2. Moronge I	-	18	-	-	-	34
3. Moronge II	-	14	-	-	-	73
4. Moronge Selatan	-	14	-	-	-	72
5. Moronge Selatan I	-	26	-	-	-	26
6. Moronge Selatan II	-	13	-	-	-	23
Jumlah	-	101	-	-	-	346
2010	-	103	-	-	-	503

Sumber : Kantor Camat Moronge

Tabel : 5.17.

Banyaknya Populasi Unggas Menurut Jenisnya
Di Kecamatan Moronge
2011


Desa/Kelurahan	Itik	Ayam Ras	Ayam Kampung
[1]	[2]	[3]	[4]
1. Moronge	21	-	165
2. Moronge I	9	-	68
3. Moronge II	-	-	57
4. Moronge Selatan	35	-	20
5. Moronge Selatan I	-	-	18
6. Moronge Selatan II	-	-	53
Jumlah	65	-	381
2010	81	-	1.013

Sumber : Kantor Camat Moronge

Industri

6

<https://ek.kab.bps.go.id>



Tabel : 6.1. Banyaknya Usaha Industri Kecil dan Kerajinan Rumahtangga
Di Kecamatan Moronge
2011

Desa/Kelurahan	Jenis Industri Kecil/Kerajinan Rumahtangga				
	Kursi Bambu	Meubel	Bengkel	Pandai Besi	Tukang Kayu
[1]	[2]	[3]	[4]	[5]	[6]
1. Moronge	-	4	2	-	5
2. Moronge I	-	-	-	-	3
3. Moronge II	-	-	-	-	15
4. Moronge Selatan	-	-	1	1	10
5. Moronge Selatan I	-	-	-	-	6
6. Moronge Selatan II	-	1	-	1	8
Jumlah	-	5	3	2	47
2010	-	5	3	2	45

Sumber : Kantor Camat Moronge

Tabel : 6.1. Banyaknya Usaha Industri Kecil dan Kerajinan Rumahtangga
Di Kecamatan Moronge
2011

Lanjutan

Desa/Kelurahan	Jenis Industri Kecil/Kerajinan Rumahtangga				
	Kerajinan	Anyaman	Servis	Pangkas Rambut	Jahit
[1]	[2]	[3]	[4]	[5]	[6]
1. Moronge	-	-	-	-	1
2. Moronge I	-	-	-	-	-
3. Moronge II	-	-	-	-	2
4. Moronge Selatan	-	-	1	2	2
5. Moronge Selatan I	-	-	-	-	-
6. Moronge Selatan II	-	-	-	-	1
Jumlah	-	-	1	2	6
2010	-	-	1	2	6

Sumber : Kantor Camat Moronge

Tabel : 6.2. Banyaknya Pelanggan Listrik Menurut Jenis Pelanggan Di Kecamatan Moronge 2010

Desa/Kelurahan	Rumah Tangga	Usaha	Industri	Umum	Jumlah
[1]	[2]	[3]	[4]	[5]	[6]
1. Moronge	125	-	-	-	125
2. Moronge I	125	-	-	-	125
3. Moronge II	122	-	-	-	122
4. Moronge Selatan	128	-	-	1	129
5. Moronge Selatan I	129	-	-	-	129
6. Moronge Selatan II	128	-	-	-	128
Jumlah	757	-	-	1	758
2008	844	-	-	-	844

Sumber : Kantor Cabang PLN

Tabel : 6.3.

Banyaknya Pelanggan Aktif Air Minum
Menurut Jenis Konsumen
Di Kecamatan Moronge
2010

Desa/Kelurahan	Tempat Tinggal	Hotel/ Obyek Wisata	Badan Sosial/ Rumah Sakit/ Tempat Ibadah	Sarana Umum
[1]	[2]	[3]	[4]	[5]
1. Moronge	69	-	5	-
2. Moronge I	80	-	1	-
3. Moronge II	68	-	1	-
4. Moronge Selatan	79	-	1	-
5. Moronge Selatan I	78	-	1	-
6. Moronge Selatan II	89	-	1	-
Jumlah	563	-	10	-
2008	396	-	-	-

Sumber : Kantor Cabang PDAM

Tabel : 6.3.

Banyaknya Pelanggan Aktif Air Minum
Menurut Jenis Konsumen
Di Kecamatan Moronge
2010

			Lanjutan
Desa/Kelurahan	Toko/ Industri	Lain-lain	Jumlah
[1]	[2]	[3]	[4]
1. Moronge	-	-	74
2. Moronge I	-	-	81
3. Moronge II	-	-	69
4. Moronge Selatan	-	-	80
5. Moronge Selatan I	-	-	79
6. Moronge Selatan II	-	-	8190
Jumlah	-	-	473
2008	-	-	396

Sumber : Kantor Cabang PDAM

Tabel : 6.4.

Banyaknya Air Minum yang Disalurkan
Menurut Jenis Konsumen
Di Kecamatan Moronge
2010

Kategori	Air Minum yang Disalurkan	
	Banyaknya (M ³)	Nilai (Rp)
[1]	[2]	[3]
1. Rumah/Tempat Tinggal	39.935	175.859.200
2. Hotel/Obyek Wisata	-	-
3. Badan Sosial/Rumah Sakit	208	915.500
4. Tempat Ibadah	-	-
5. Sarana Umum	620	286.400
6. Toko/Industri/Perusahaan	-	-
7. Industri/Kantor Pemerintah	-	-
8. Lainnya	-	-
9. Susut/Hilang Dalam Penyaluran	-	-
Jumlah	40.763	177.061.100
2008	2.599	5.805.850

Sumber : Kantor Cabang PDAM

Tabel : 6.5. Nilai Air Minum yang Disalurkan Menurut Jenis Konsumen
Di Kecamatan Moronge
2010

Bulan Operasi	Air Minum yang Disalurkan (M ³)
[1]	[2]
1. Januari	13.945.900
2. Februari	13.558.975
3. Maret	14.106.450
4. April	14.613.650
5. Mei	15.300.700
6. Juni	14.752.650
7. Juli	14.074.800
8. Agustus	15.367.350
9. September	15.627.450
10. Oktober	14.044.500
11. November	15.807.250
12. Desember	15.296.200
Jumlah	176.695.875
2008	-

Sumber : Kantor Cabang PDAM

<https://talaudkab.bps.go.id>

Perdagangan

7

<https://www.laudkab.bp.id>

Tabel : 7.1.

Banyaknya Pasar, Toko, Warung/Kios, dan
Restoran/Rumah Makan
Di Kecamatan Moronge
2011

Desa/Kelurahan	Pasar		Toko	Warung/ Kios	Restoran/ Rumah Makan
	Bangunan	Tanpa Bangunan			
[1]	[2]	[3]	[4]	[5]	[6]
1. Moronge	-	-	-	16	-
2. Moronge I	-	-	-	10	-
3. Moronge II	-	-	-	4	-
4. Moronge Selatan	1	-	-	7	-
5. Moronge Selatan I	-	-	-	10	-
6. Moronge Selatan II	-	-	-	6	-
Jumlah	1	-	-	53	-
2010	1	-	-	53	-

Sumber : Kantor Camat Moronge

<https://talaudkab.bps.go.id>

Transportasi

8

<https://www.kab.bps.go.id>

Tabel : 8.1. Banyaknya Kendaraan Bermotor dan Tidak Bermotor Menurut Jenisnya Di Kecamatan Moronge 2011

Desa/Kelurahan	Truk	Bus	Mobil Penumpang	Sepeda Motor
[1]	[2]	[3]	[4]	[5]
1. Moronge	1	-	1	98
2. Moronge I	-	-	1	51
3. Moronge II	-	-	-	36
4. Moronge Selatan	-	-	4	103
5. Moronge Selatan I	-	-	3	47
6. Moronge Selatan II	-	-	1	59
Jumlah	1	-	10	394
2010	1	-	10	371

Sumber : Kantor Camat Moronge

Tabel : 8.1. Banyaknya Kendaraan Bermotor dan Tidak Bermotor Menurut Jenisnya Di Kecamatan Moronge 2011

Lanjutan

Desa/Kelurahan	Sepeda	Perahu Motor Tempel	Sampan/Perahu	Gerobak
[1]	[2]	[3]	[4]	[5]
1. Moronge	18	7	12	12
2. Moronge I	10	6	20	5
3. Moronge II	8	8	12	8
4. Moronge Selatan	18	6	20	6
5. Moronge Selatan I	16	6	15	6
6. Moronge Selatan II	10	4	13	7
Jumlah	80	37	92	44
2010	66	33	78	44

Sumber : Kantor Camat Moronge

Tabel : 8.2.

Banyaknya Sarana Komunikasi
Di Kecamatan Moronge
2011

Desa/Kelurahan	Televisi	Radio	Telepon
[1]	[2]	[3]	[4]
1. Moronge	122	-	-
2. Moronge I	115	-	-
3. Moronge II	104	-	-
4. Moronge Selatan	153	-	-
5. Moronge Selatan I	150	-	-
6. Moronge Selatan II	139	-	-
Jumlah	783	-	-
2010	770	-	-

Sumber : Kantor Camat Moronge

Tabel : 8.2.

Banyaknya Sarana Komunikasi
Di Kecamatan Moronge
2011

Lanjutan

Desa/Kelurahan	Wartel	Parabola	Pos
[1]	[2]	[3]	[4]
1. Moronge	-	5	-
2. Moronge I	-	6	-
3. Moronge II	-	4	-
4. Moronge Selatan	-	4	-
5. Moronge Selatan I	-	9	-
6. Moronge Selatan II	-	6	-
Jumlah	-	34	-
2010	-	28	-

Sumber : Kantor Camat Moronge

Keuangan & Harga-harga

9

<https://kalaukab.bps.go.id>

Tabel : 9.1.

Harga Rata-rata Sembilan Bahan Pokok
Di Kecamatan Moronge
2011

Bulan	Beras	Ikan Asin	Minyak Kelapa	Gula Pasir	Garam
[1]	[2]	[3]	[4]	[5]	[6]
1. Januari	8.000	40.000	14.000	10.000	1.000
2. Februari	8.000	40.000	14.000	10.000	1.000
3. Maret	8.000	40.000	14.000	10.000	1.000
4. April	8.000	40.000	14.000	10.000	1.000
5. Mei	8.000	40.000	14.000	10.000	1.000
6. Juni	8.000	40.000	14.000	10.000	1.000
7. Juli	8.000	40.000	14.000	10.000	1.000
8. Agustus	8.000	40.000	14.000	10.000	1.000
9. September	8.000	40.000	14.000	10.000	1.000
10. Oktober	8.000	40.000	14.000	10.000	1.000
11. November	8.000	40.000	14.000	10.000	1.000
12. Desember	8.000	40.000	14.000	10.000	1.000
Rata-rata	8.000	40.000	14.000	10.000	1.000
2010	8.000	40.000	14.000	10.000	1.000

Sumber : Kantor Camat Moronge

Tabel : 9.1.

Harga Rata-rata Sembilan Bahan Pokok
Di Kecamatan Moronge
2011

Lanjutan

Bulan	Minyak Tanah	Sabun	Teteron	Batik
[1]	[2]	[3]	[4]	[5]
1. Januari	5.000	4.000	12.000	25.000
2. Februari	5.000	4.000	12.000	25.000
3. Maret	5.000	4.000	12.000	25.000
4. April	5.000	4.000	12.000	25.000
5. Mei	5.000	4.000	12.000	25.000
6. Juni	5.000	4.000	12.000	25.000
7. Juli	5.000	4.000	12.000	25.000
8. Agustus	5.000	4.000	12.000	25.000
9. September	5.000	4.000	12.000	25.000
10. Oktober	5.000	4.000	12.000	25.000
11. November	5.000	4.000	12.000	25.000
12. Desember	5.000	4.000	12.000	25.000
Rata-rata	5.000	4.000	12.000	25.000
2010	5.000	4.000	12.000	25.000

Sumber : Kantor Camat Moronge

DATA

MENCERDASKAN BANGSA



**BADAN PUSAT STATISTIK
KABUPATEN KEPULAUAN TALAUD**

Kompleks Perkantoran Pemerintah Kabupaten Kepulauan Talaud - Melonguane 95885