



Kecamatan

MEDAN AMPLAS

Dalam Angka

Medan Amplas District in Figures

2024

Volume 24, 2024



**BADAN PUSAT STATISTIK
KOTA MEDAN**
BPS - Statistik Medan Municipality

Kecamatan

MEDAN AMPLAS

Dalam Angka

Medan Amplas District in Figures

2024

Volume 24, 2024



**Badan Pusat Statistik
Kota Medan**

DPS-STATISTICS MEDAN MUNICIPALITY

KECAMATAN MEDAN AMPLAS DALAM ANGKA

Medan Amplas District in Figure

2024

Volume 24, 2024

Katalog /*Catalogue*: 1102001.1275030

ISSN: 2830-4020

Nomor Publikasi/*Publication Number*: 12750.24016

Ukuran Buku/*Book Size*: 14,8 cm x 21 cm

Jumlah Halaman/*Number of Pages* :xviii+ 130 hal/*pages*

Penyusun Naskah/*Manuscript Drafter*:

BPS Kota Medan

BPS-Statistics Medan Municipality

Penyunting/*Editor*:

BPS Kota Medan

BPS-Statistics Medan Municipality

Pembuat Kover/*Cover Designer*:

BPS Kota Medan

BPS-Statistics Medan Municipality

Penerbit/*Publisher*

©BPS Kota Medan/*BPS-Statistics Medan Municipality*

Sumber Ilustrasi/*Illustration Source*:

freepik.com

Dilarang mereproduksi dan/atau menggandakan sebagian atau seluruh isi buku ini untuk tujuan komersial tanpa izin tertulis dari Badan Pusat Statistik Kota Medan.
It is prohibited to reproduce and/or duplicate part or all of this book for commercial purpose without permission from BPS-Statistics Medan Municipality.

TIM PENYUSUN/COMPILERS

Kecamatan Medan Amplas Dalam Angka 2024
Medan Amplas District in Figure 2024
Volume 24, 2024

Pengarah/Director:

Hafsyah Aprillia

Penanggung Jawab/Persons in Charge:

Hafsyah Aprillia

Penyunting/Editors:

Elia Wesley Sukarno

Pengolah Data dan Penulis Naskah/Data Processors and Writers:

Siti Aisyah HE Hutagalung,
Nopayanti Br Sembiring

Penata Letak/Layouters:

Arifah Astining Cahya,
Siti Aisyah HE Hutagalung,
Muhammad Mahruzar Fadlan

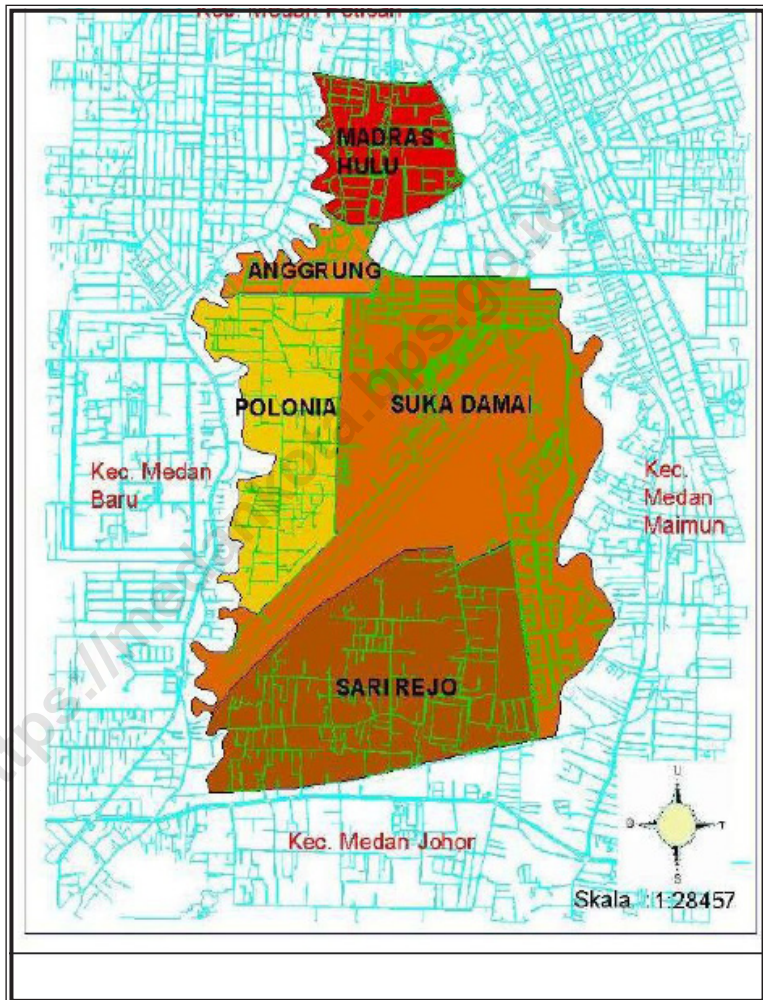
Penerjemah/Translators:

Nopayanti Br Sembiring

KONTRIBUTOR DATA/DATA CONTRIBUTORS

1. Badan Pusat Statistik/*BPS-Statistics Indonesia*
2. Kementerian Pendidikan dan Kebudayaan/*Ministry of Education and Culture*
3. Kementerian Agama Kota Medan/*Ministry of Religious Affair Medan Municipality*
4. Dinas Kependudukan dan Catatan Sipil Kota Medan
5. Dinas Ketahanan Pangan dan Pertanian Kota Medan/*Service of Food Security and Agriculture of Medan Municipality*
6. Kantor Kecamatan Medan Amplas/*Office of Medan Amplas District*
7. Kantor Lurah Se-Kecamatan Medan Amplas/*Office of Locality in Medan District*

PETA WILAYAH KECAMATAN MEDAN AMPLAS
MAP OF MEDAN AMPLAS DISTRICT



KEPALA BPS KOTA MEDAN
HEAD OF BPS-STATISTICS MEDAN MUNICIPALITY



HAFSYAH APRILLIA

KATA PENGANTAR

Kecamatan Medan Amplas Dalam Angka 2024 merupakan publikasi rutin yang diterbitkan setiap tahun oleh BPS Kota Medan. Publikasi ini disusun untuk memenuhi kebutuhan informasi seluruh lapisan masyarakat dan sebagai salah satu wujud akuntabilitas dan kinerja dalam pelayanan publik. Publikasi ini menyajikan beragam data statistik tentang gambaran umum kondisi geografi dan iklim, pemerintahan, serta perkembangan kondisi sosial ekonomi di Kecamatan Medan Amplas. Untuk memudahkan pemahaman dan pemanfaatan data, disertakan penjelasan teknis dari setiap jenis statistik yang disajikan. Data yang disajikan bersumber dari data yang terdapat di Kantor Kecamatan Medan Amplas, kantor kelurahan se-kecamatan Medan Amplas serta instansi pemerintah lainnya.

Pada kesempatan ini disampaikan penghargaan dan ucapan terima kasih kepada Camat Medan Amplas, dinas/instansi/lembaga di wilayah Kota Medan dan semua pihak yang telah memberikan dukungan hingga publikasi ini dapat terwujud. Semoga bermanfaat. Tanggapan dan saran konstruktif dari para pengguna untuk perbaikan publikasi ini pada edisi yang akan datang sangat diharapkan. Terima Kasih.

Medan, September 2024
Kepala Badan Pusat Statistik
Kota Medan



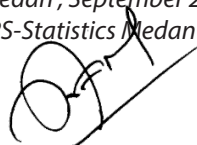
Hafsyah Aprillia

PREFACE

Medan Amplas District in Figure 2024 is an annual publication issued by BPS-Statistics Medan Municipality. This publication is intended to fulfill information needed by whole community. In another view, this is a product of accountability and performance in public service. This publication provides various statistical data on the general depiction of geography and climate conditions, governance, as well as developments in socio-economy Medan Amplas District. In order to facilitate understanding and use of data, a technical explanation of each type of statistic is also presented. The data presented is sourced from data contained in the Medan Amplas District Office, sub-district offices throughout the Medan Amplas sub-district and other government agencies.

I would like to express my appreciation and gratitude to othe Head of Medan Amplas District, departments/agencies/institutions in the Medan City area and all parties who have provided support so that this publication can be published. I hope this publication will be useful. Feedback and constructive suggestions from users for the improvement of this publication in future editions are welcome. Thank you.

Medan, September 2024
Head of BPS-Statistics Medan Municipality



Hafsyah Aprillia

DAFTAR ISI/CONTENTS**Kecamatan Medan Amplas Dalam Angka 2024
Medan Amplas District in Figure 2024**

Volume 24, 2024

	Halaman Page
Kata Pengantar	xi
Preface	xii
Daftar Isi/ Contents	xiii
DAFTAR TABEL/ LIST OF TABLES	XV
Daftar Gambar/ List of Figure	xxiii
Penjelasan Umum/ Explanatory Notes	xxv
Daftar Singkatan/ List of Abbreviation	xxvii
1. Geografi dan Iklim/ <i>Geography and Climate</i>	1
2. Pemerintahan/ <i>Government</i>	11
3. Penduduk/ <i>Population</i>	23
4. Sosial dan Kesejahteraan Rakyat/ <i>Social and Welfare</i>	43
5. Pertanian/ <i>Agriculture</i>	79
6. Pariwisata, Transportasi, dan Komunikasi/ <i>Tourism, Transportation, and Communication</i>	91
7. Perbankan, Koperasi, dan Perdagangan/ <i>Banking, Cooperative, and Trade</i> 113	
DAFTAR PUSTAKA.....	129
REFERENCES	129

DAFTAR TABEL/LIST OF TABLES

Tabel Table	Halaman Page
1.1 KEADAAN GEOGRAFI	
1.1.1 Luas Daerah Menurut Kelurahan di Kecamatan Medan Amplas, 2023 <i>Total Area by Subdistrict in Medan Amplas District, 2023</i>	8
1.1.2 Jarak ke Ibukota Kecamatan dan Ibukota Kabupaten/Kota Menurut Desa/Kelurahan di Kecamatan Medan Amplas (km), 2023 <i>Distance to the District Capital and Regency/Municipal Capital by Subdistrict in Medan Amplas District (km), 2023</i>	9
1.1.3 Daftar Alamat Kantor Kelurahan Menurut Kelurahan di Medan Amplas, 2023 <i>Addresses Of Subdistrict's Office by Subdistrict in Medan Amplas DitRICT, 2023</i>	10
2.1 WILAYAH ADMINISTRATIF	
2.1.1 Jumlah Satuan Lingkungan Setempat (SLS) Menurut Kelurahan di Kecamatan Medan Amplas, 2023 <i>Total of Satuan Lingkungan Setempat (SLS) by Subdistrict in Medan Amplas District, 2023</i>	17
2.2 SUMBER DAYA MANUSIA	
2.2.1 Jumlah Pegawai Negeri Sipil Menurut Kelurahan dan Jenis Kelamin di Kecamatan Medan Amplas, 2023 <i>Number of Civil Servants by Subdistrict and Sex in Medan Amplas District, 2023</i>	18
2.2.2 Jumlah Pegawai Negeri Sipil (PNS) dan Honor di Lingkungan Instansi Kecamatan di Kecamatan Medan Amplas, 2023 <i>Number of Civil Servants (PNS) and Contract Employment in the District Agencies in Medan Amplas District, 2023</i>	19
2.2.3 Jumlah Pegawai Negeri Sipil (PNS) dan Honor Menurut Kelurahan dan Golongan di Kecamatan Medan Amplas, 2023 <i>Number of Civil Servants (PNS) and Contract Employment by Subdistrict and Class in Medan Amplas District, 2023</i>	20
2.2.4 Jumlah Pegawai Negeri Sipil (PNS) dan Honor Pada Kantor Camat Menurut Tingkat Pendidikan dan Golongan di Kecamatan Medan Amplas, 2023	

	<i>Number of Civil Servants (PNS) and Contract Employment at District Offices by Education Level and Group in Medan Amplas District, 2023</i>	21
2.2.5	Jumlah Pertahanan Sipil dan Poskamling Menurut Kelurahan di Kecamatan Medan Amplas, 2023 <i>Number of Civilians Defense Units and Satuan Lingkungan Setempat (SLS) Security Post by Subdistrict in Medan Amplas District, 2023</i>	22
3.	PENDUDUK	
3.1	Penduduk, Distribusi Persentase Penduduk, Kepadatan Penduduk, Rasio Jenis Kelamin Penduduk Menurut Kelurahan di Kecamatan Medan Amplas, 2023 <i>Population, Percentage Distribution of Population, Population Density, and Population Sex Ratio by Subdistrict in Medan Amplas District, 2023.....</i>	29
3.2	Jumlah Penduduk Menurut Kelompok Umur dan Jenis Kelamin di Kecamatan Medan Amplas, 2023 <i>Population by Age Groups and Sex in Medan Amplas District, 2023</i>	31
3.3	Jumlah Penduduk Laki-laki Menurut Kelurahan dan Kelompok Umur di Kecamatan Medan Amplas, 2023 <i>Male Population by Subdistrict and Age Groups in Medan Amplas District, 2023.....</i>	32
3.4	Jumlah Penduduk Perempuan Menurut Kelurahan dan Kelompok Umur di Kecamatan Medan Amplas, 2023 <i>Female Population by Subdistrict and Age Groups in Medan Amplas District, 2023.....</i>	34
3.5	Jumlah Penduduk Laki-laki dan Perempuan Menurut Kelurahan dan Kelompok Umur di Kecamatan Medan Amplas, 2023 <i>Male and Female Population by Subdistrict and Age Groups in Medan Amplas District, 2023</i>	36
3.6	Jumlah Penduduk Menurut Kelurahan dan Agama di Kecamatan Medan Amplas, 2023 <i>Population by Subdistrict and Religion in Medan Amplas District, 2023</i>	38
3.7	Jumlah Penduduk Menurut Kelurahan dan Warga Negara Asing di Kecamatan Medan Amplas, 2023 <i>Population by Subdistrict and Foreign Nationals in Medan Amplas District, 2023.....</i>	39

3.8	Jumlah Penduduk Menurut Kelurahan dan Jenis Mata Pencaharian di Kecamatan Medan Amplas, 2023 <i>Population by Subdistrict and Livelihood in Medan Amplas District, 2023</i>	40
3.9	Jumlah Kelahiran, Kematian, Migrasi Masuk dan Migrasi Keluar Penduduk Menurut Kelurahan di Kecamatan Medan Amplas, 2023 <i>Number of Birth, Death, Incoming and Outcoming Migrations by Subdistrict in Medan Amplas District, 2023</i>	42
4.1 PENDIDIKAN		
4.1.1	Jumlah Kelurahan yang Memiliki Fasilitas Sekolah Menurut Tingkat Pendidikan di Kecamatan Medan Amplas, 2021-2023 <i>Number of Subdistrict Having Educational Facilities by Educational Level in Medan Amplas District, 2021-2023</i>	55
4.1.2	Jumlah Sekolah Menurut Tingkat Pendidikan di Kecamatan Medan Amplas, 2023/2024 <i>Number of Schools by Educational Level in Medan Amplas District, 2023/2024</i>	56
4.1.3	Jumlah Guru Menurut Tingkat Pendidikan di Kecamatan Medan Amplas, 2023/2024 <i>Number of Teachers by Educational Level in Medan Amplas District, 2023/2024</i>	57
4.1.4	Jumlah Murid Menurut Tingkat Pendidikan di Kecamatan Medan Amplas, 2023/2024 <i>Number of Pupils by Educational Level in Medan Amplas District, and 2023/2024</i>	58
4.1.5	Jumlah Sekolah, Murid, dan Guru Taman Kanak-Kanak Negeri dan Swasta Menurut Kelurahan di Kecamatan Medan Amplas, 2023/2024 <i>Total of Public and Private Kindergarten Schools, Pupil and Teachers by Subdistrict in Medan Amplas District, 2023/2024</i>	59
4.1.6	Jumlah Sekolah, Murid, dan Guru SD Negeri dan Swasta Menurut Kelurahan di Kecamatan Medan Amplas, 2023/2024 <i>Total of Public and Private Elementary Schools, Pupils and Teachers by Subdistrict in Medan Amplas District, 2023/2024</i>	60

4.1.7	Jumlah Sekolah, Murid, dan Guru SLTP Negeri dan Swasta Menurut Kelurahan di Medan Amplas, 2023/2024 <i>Total of Public and Private Junior High Schools, Pupil and Teachers by Subdistrict in Medan Amplas District, 2023/2024</i>	61
4.1.8	Jumlah Sekolah, Murid, dan Guru SMA Negeri dan Swasta Menurut Kelurahan di Kecamatan Medan Amplas, 2023/2024 <i>Total of Public and Private Senior High Schools, Pupil and Teachers by Subdistrict in Medan Amplas District, 2023/2024</i>	62
4.1.9	Jumlah Sekolah, Murid, dan Guru SMK Negeri dan Swasta Menurut Kelurahan di Medan Amplas, 2022/2023 <i>Total of Public and Private Vocational High Schools, Pupil and Teachers by Subdistrict in Medan Amplas District, 2022/2023</i>	63
4.1.10	Jumlah Madrasah Negeri dan Swasta di Kecamatan Medan Amplas, 2023/2024 <i>Total of Madrasah School in Medan Amplas District, 2023/2024</i>	64
4.1.11	Jumlah Sekolah Raudhatul Athfal (RA) di Kecamatan Medan Amplas, 2023/2024 <i>Total of Raudhatul Athfal (RA) Schools in Medan Amplas District, 2023/2024</i>	65
4.1.12	Jumlah Sekolah, Murid, dan Guru Madrasah Ibtidaiyah (MI) Negeri dan Swasta Menurut Kelurahan di Kecamatan Medan Amplas, 2023/2024 <i>Total of Public and Private Madrasah Ibtidaiyah Schools, Pupil and Teachers by Subdistrict in Medan Amplas District, 2023/2024</i>	66
4.1.13	Jumlah Sekolah, Murid, dan Guru Madrasah Tsanawiyah Negeri dan Swasta Menurut Kelurahan di Kecamatan Medan Amplas, 2023/2024 <i>Total of Public and Private Madrasah Tsanawiyah (MTs) Schools, Pupil and Teachers by Subdistrict in Medan Amplas District, 2023/2024</i>	67
4.1.14	Jumlah Sekolah, Murid, dan Guru Madrasah Aliyah (MA) Negeri dan Swasta Menurut Kelurahan di Kecamatan Medan Amplas, 2023/2024 <i>Total of Public and Private Madrasah Aliyah (MA) Schools, Pupil and Teachers by Subdistrict in Medan Amplas District, 2023/2024</i>	68

4.2 KESEHATAN

4.2.1	Banyaknya Kelurahan yang Memiliki Sarana Kesehatan Menurut Jenis Sarana Kesehatan di Kecamatan Medan Amplas, 2021-2023 <i>Total of Subdistrict Having of Health Facilities by Types of Health Facilities in Medan Amplas District, 2021-2023</i>	69
4.2.2	Jumlah Sarana Kesehatan Menurut Kelurahan di Kecamatan Medan Amplas, 2023 <i>Total of Health Facilities by Subdistrict in Medan Amplas District, 2023</i>	70
4.2.3	Jumlah Tenaga Kesehatan Menurut Kelurahan di Kecamatan Medan Amplas, 2023 <i>Number of Health Workers by Subdistrict in Medan Amplas District, 2023</i>	72
4.2.4	Jumlah Pasangan Usia Subur (PUS) Kelurahan dan Jenis Alat Kontrasepsi yang digunakan di Kecamatan Medan Amplas, 2023 <i>Total of Fertile-Age Couples by Subdistrict and type of contraceptive used in Medan Amplas District, 2023</i>	73
4.3	AGAMA DAN SOSIAL LAINNYA	
4.3.1	Jumlah Tempat Peribadatan Menurut Kelurahan di Kecamatan Medan Amplas, 2023 <i>Total of Worship Places by Subdistrict in Medan Amplas District, 2023</i>	75
4.3.2	Banyaknya Nikah, Talak, Cerai dan Rujuk Menurut Kelurahan di Kecamatan Medan Amplas, 2023 <i>Number of Marriages, Divorces, and Reconciliation by Subdistrict in Medan Amplas District, 2023</i>	76
4.3.3	Jumlah Sarana Olahraga Menurut Kelurahan dan Jenis Olahraga di Kecamatan Medan Amplas, 2023 <i>Total of Sport Facilities by Subdistrict and Sport Type in Medan Amplas District, 2023</i>	77
5.1	Luas panen Tanaman Hias Menurut jenis Tanaman di Kecamatan Medan Amplas, 2020–2023 <i>Harvested Area of Ornamental Plants by Kind of Plant in Medan Amplas District, 2020–2023</i>	88
5.2	Produksi Tanaman Hias Menurut jenis Tanaman di Kecamatan Medan Amplas, 2020–2023 <i>Harvested Area of Ornamental Plants by Kind of Plant in Medan Amplas District, 2020–2023</i>	89

5.3	Produksi Buah-Buahan Tahunan Menurut jenis Tanaman di Kecamatan Medan Amplas (Kwintal) 2020–2023 <i>Production of Annual Fruits in Medan Amplas District (quintals), 2020–2023</i>	90
6.1	PARIWISATA	
6.1.1	Jumlah Hotel, Bioskop, Night Club dan Bilyard Menurut Kelurahan di Kecamatan Medan Amplas, 2023 <i>Number of Hotels, Cinemas, Nightclubs, and Billiard Hall in Medan Amplas District, 2023</i>	98
6.1.2	Jumlah Rumah Makan/Restoran dan Warung Makan/Minum Menurut Kelurahan di Kecamatan Medan Amplas, 2023 <i>Number of Restaurants dan Food Stalls by Subdistrict in Medan Amplas District, 2023</i>	99
6.1.3	Jumlah Panti Pijat, Pangkas, Salon, dan Praktek Dukung Patah Menurut Kelurahan di Kecamatan Medan Amplas, 2023 <i>Number of Massage Parlors, Barbershops, Salons, and Traditional Healers Practice by Subdistrict in Medan Amplas District, 2023</i>	100
6.1.4	Jumlah Tempat Video Game/Play Station, Penyewaan Kaset Video/VCD/DVD Menurut Kelurahan di Kecamatan Medan Amplas, 2023 <i>Number of Video Game, Video/VCD/DVD Rental Shops and Warnet by Subdistrict in Medan Amplas District, 2023</i>	101
6.2	TRANSPORTASI	
6.2.1	Panjang Jalan Menurut Kondisi Jalan di Kecamatan Medan Amplas (km), 2022-2023 <i>Length of Roads by Road Condition in Medan Amplas District (km), 2022-2023</i>	102
6.2.2	Panjang Jalan Menurut Jenis Permukaan Jalan di Kecamatan Medan Amplas (km), 2022-2023 <i>Length of Roads by Type of Road Surface in Medan Amplas District (km), 2022-2023</i>	103
7.	PERBANKAN, KOPERASI, DAN PERDAGANGAN	
7.1	Jumlah Pasar, Kelompok Pertokoan, Swalayan/Minimarket, Mall/Plaza di Kecamatan Medan Amplas, 2023 <i>Number of Markets, Retail Complex, Minimarket, and Plaza by Subdistrict in Medan Amplas District, 2023</i>	111

7.2	Jumlah Pasar Menurut Pengelola dan Kelurahan di Kecamatan Medan Amplas, 2023 <i>Number of Markets by Operator and Subdistrict in Medan Amplas District, 2023</i>	112
7.3	Jumlah SPBU dan Agen Minyak Tanah (Pangklan) Menurut Kelurahan di Kecamatan Medan Amplas, 2023 <i>Number of (SPBU) and Kerosene Agents by Subdistrict in Medan Amplas District, 2023</i>	113
7.4	Jumlah Bengkel Menurut Kelurahan di Kecamatan Medan Amplas, 2023 <i>Number of Workshop Service by Subdistrict in Medan Amplas District, 2023</i>	114
7.5	Jumlah Tempat Pencucian Mobil (Doorsmer) Menurut Kelurahan di Kecamatan Medan Amplas, 2023 <i>Number of Car Wash Facilities by Subdistrict in Medan Amplas District, 2023</i>	115
7.6	Jumlah Perusahaan Industri Besar/Sedang Kecil, dan Rumah Tangga Menurut Kelurahan di Kecamatan Medan Amplas, 2023 <i>Number of Large/Medium/Small Industrial Enterprises and Households by Subdistrict in Medan Amplas District, 2023</i>	116
7.7	Jumlah Rumah Tangga Pelanggan Listrik Negara Menurut Kelurahan di Kecamatan Medan Amplas, 2023 <i>Number of State Electricity Customers by Subdistrict Household by Subdistrict in Medan Amplas District, 2023</i>	117
7.8	Jumlah Rumah Tangga Pelanggan Air Minum Melalui PAM Menurut Kelurahan di Kecamatan Medan Amplas, 2023 <i>Number of Households as Customers of PAM by Subdistrict in Medan Amplas District, 2023</i>	118
7.9	Jumlah Lembaga Keuangan Menurut Kelurahan di Kecamatan Medan Amplas, 2023 <i>Number of Financial Institutions by Subdistrict in Medan Amplas District, 2023</i>	119

DAFTAR GAMBAR/LIST OF FIGURE

Gambar Figure		Halaman Page
1.1	Luas Daerah menurut Desa Kelurahan (%) Kecamatan Medan Amplas, 2023 <i>Total Area by Village/Kelurahan (%) in Medan Amplas Subdistrict, 2023</i>	6
1.2	Jarak ke Kantor Kecamatan Menurut Desa/Kelurahan di Kecamatan Medan Amplas (km), 2023 <i>Distance to the Subdistrict Office by Village/Kelurahan in Medan Amplas Subdistrict (km), 2023</i>	7
2.1	Jumlah Satuan Lingkungan Setempat (SLS) Menurut Desa/Kelurahan di Kecamatan Medan Amplas, 2023 <i>Total of Neighbourhoods by Locality in Medan Amplas Subdistrict, 2023</i>	16
3.1	Jumlah Penduduk Menurut Kelurahan di Kecamatan Medan Amplas, 2023 (jiwa) <i>Total Population by Locality in Medan Amplas Subdistrict , 2023(person)</i>	28
4.1	Jumlah Sekolah Menurut Kecamatan dan Tingkat Pendidikan di Kecamatan Medan Amplas, 2023 <i>Number of Educational Facilities by Subdistrict and Educational Level in Medan Amplas Subdistrict, 2023</i>	54
5.1	Produksi Buah-Buahan Tahunan Menurut jenis Tanaman di Kecamatan Medan Amplas (Kwintal), 2023 <i>Production of Annual Fruits in Medan Amplas Subdistrict (Quintals), 2023</i>	87
6.1	Jumlah Hotel dan Rumah Makan Menurut Kelurahan di Kecamatan Medan Amplas, 2023 <i>Number of Hotels and Restaurants in Medan Amplas Subdistrict, 2023</i>	105
7.1	Jumlah Pasar, Kelompok Pertokoan, Swalayan/Minimarket di Kecamatan Medan Amplas, 2023 <i>Number of Markets, Retail Complex, and Minimarket in Medan Amplas Subdistrict, 2023</i>	118

PENJELASAN UMUM/EXPLANATORY NOTES

Tanda-tanda, satuan-satuan, dan lain-lainnya yang digunakan dalam publikasi ini adalah sebagai berikut:

Symbols, measurement units, and acronyms which are used in this publication, are as follows:

1. TANDA-TANDA/SYMBOLS

Data tidak tersedia/ <i>Data not available</i>	: ...
Tidak ada atau nol / <i>Null or zero</i>	: -
Data dapat diabaikan/ <i>Data negligible</i>	: 0
Tanda decimal/ <i>Decimal point</i>	: ,
Data tidak dapat ditampilkan/ <i>Not applicable</i>	: NA
Angka estimasi/ <i>Estimated Figure</i>	: e
Angka diperbaiki/ <i>Revised Figure</i>	: r
Angka sementara/ <i>Preliminary Figure</i>	: x
Angka sangat sementara/ <i>Very preliminary Figure</i>	: xx
Angka sangat sangat sementara/ <i>Very very preliminary Figure</i>	: xxx

2. SATUAN/UNITS

barel/ <i>barrel</i>	: 158,99 liter/ <i>litres</i> = 1/6,2898 m ³
hektar (ha)/ <i>hectare (ha)</i>	: 10 000 m ²
kilometer (km)/ <i>kilometres (km)</i>	: 1 000 meter/ <i>meters (m)</i>
knot/ <i>knot</i>	: 1,8523 km/jam (<i>km/hour</i>)
kuintal/ <i>quintal</i>	: 100 kg
KWh	: 1 000 Watt hour
MWh	: 1 000 KWh
liter (untuk beras)/ <i>litre (for rice)</i>	: 0,80 kg
MMSCF	: 1/35,3 m ³
metrik ton (m.ton)/ <i>metric ton (m. ton)</i>	: 0,98421 long ton = 1 000 kg
ons/ <i>ounce</i>	: 28,31 gram/ <i>grams</i>
ton	: 1 000 kg

Satuan lain: buah, dus, butir, helai/lembar, kaleng, batang, pulsa, ton kilometer (ton-km), jam, menit, persen (%).

Other units: unit, pack, pieces, sheet, tin, pulse, ton-kilometres(ton-km), hour, minute, percent (%).

Perbedaan angka di belakang koma disebabkan oleh pembulatan angka.

The difference in decimal numbers is caused by rounding.

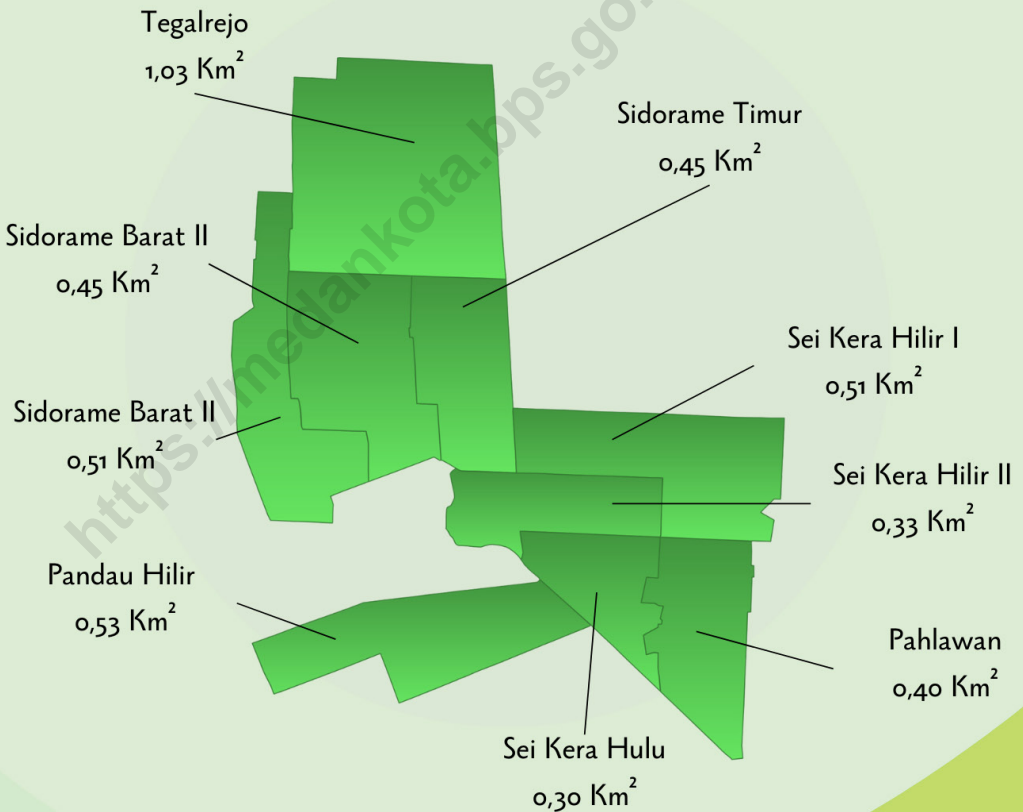
DAFTAR SINGKATAN/LIST OF ABBREVIATION

SI	: Stasiun Iklim/ <i>Climate Station</i>
SMPK	: Stasiun Meterologi Pertanian Khusus/ <i>Special Agricultural Meteorological Station</i>
t.t	: Tempat tidur/ <i>Bed</i>
BCG	: Bacillus Calmette Guerin
DPT	: Difteri, Pertusis, Tetanus/ <i>Diphtheria, Tetanus, and Pertussis</i>
TT	: Tetanus Toxoid
IOT	: Industri Obat Tradisional/ <i>Traditional Medicine Industry</i>
IKOT	: Industri Kecil Obat Tradisional/ <i>Traditional Medicine Small Industry</i>
Alkes	: Alat kesehatan/ <i>Health Kits</i>
PKRT	: Perbekalan Kesehatan Rumah tangga/ <i>Household Health Logistics</i>
Kompl	: Komplemen/ <i>Complement</i>
IRTP	: Industri Pangan Produksi Rumah Tangga/ <i>Foods Home Industry</i>
PBF	: Pedagang Besar Farmasi/ <i>Pharmacy Whole-seller</i>
GFK	: Gudang Farmasi Kab/Kota/Regency/ <i>Municipality Pharmacy Warehouse</i>
RB	: Rumah Bersalin/ <i>Delivery House</i>
Pustu	: Puskesmas pembantu/ <i>Auxiliary Public Health Center</i>
BP	: Balai Pengobatan/ <i>Polyclinic</i>
TPS	: Tempat Pembuangan Sampah Sementara / <i>landfill</i>
Jamkesmas	: Jaminan kesehatan masyarakat miskin/ <i>Poor public health insurance</i>
PJKMU	: Program Jaminan Kesehatan Masyarakat Umum/ <i>General Public Health Insurance Program</i>
SIUP	: Surat Ijin Usaha Perdagangan/ <i>Trading Permission Letter</i>
TDP	: Tanda Daftar Perusahaan/ <i>Company Registration Identity</i>
API	: Angka Pengenal Importir/ <i>Importer's Identity Number</i>

GEOGRAFI

GEOGRAPHY

Luas Daerah Berdasarkan Kelurahan *Total Area by Subdistrict*



PENJELASAN TEKNIS

1. Kecamatan Medan Amplas berbatasan langsung dengan Kabupaten Deli Serdang di sebelah selatan dan sebelah timur, Kecamatan Medan Denai di sebelah utara, dan Kecamatan Medan Johor di sebelah barat Kecamatan Medan Amplas. Kecamatan Medan Amplas merupakan salah satu kecamatan di Kota Medan yang mempunyai luas sekitar 10,60 km². Jarak kantor kecamatan ke kantor walikota Medan yaitu sekitar 10 km.
2. Kecamatan Medan Amplas adalah daerah yang beriklim tropis dengan 2 musim yaitu musim hujan dan musim kemarau. Musim hujan dan musim kemarau biasanya ditandai dengan jumlah hari hujan pada tiap bulan terjadinya musim.
3. Desa/Kelurahan Tepi Laut adalah desa/kelurahan yang sebagian atau seluruh wilayahnya bersinggungan langsung dengan laut, baik berupa pantai maupun tebing karang.
4. Desa/Kelurahan bukan tepi laut adalah desa/kelurahan yang wilayahnya tidak bersinggungan langsung dengan laut.
5. Desa/Kelurahan Lereng/Puncak adalah desa/kelurahan yang sebagian besar wilayahnya berada di puncak gunung/pegunungan atau terletak di antara puncak

TECHNICAL NOTES

1. *Medan Amplas District borders directly with Deli Serdang Regency to the south and east, Medan Denai Subdistrict to the north, and Medan Johor Subdistrict to the west of Medan Amplas Subdistrict. Medan Amplas District is one of the Subdistricts in Medan Municipality which has an area of about 10.60 km². The distance from the District office to the Medan mayor's office is about 10 km.*
2. *Medan Amplas District is an area with a tropical climate with 2 seasons, namely the rainy season and the dry season. The rainy season and dry season are usually marked by the number of rainy days in each month of the season.*
3. *Coastal Village/Coastal Subdistrict is a village/Subdistrict which some areas are intersect/directly adjacent to the sea, either gently sloping/flat beach or cliffs/reef.*
4. *Non Coastal Village/Non Coastal Subdistrict is a village which has no area that intersect/directly adjacent to the sea.*
5. *Slope/Peak Village/Subdistrict is a village/Subdistrict which the largest part of village/Subdistrict lies on the highest part of mount/mountain or lies between the peak to the valley.*

- sampai lembah.
6. Desa/Kelurahan lembah adalah desa/kelurahan yang wilayahnya sebagian besar merupakan daerah rendah yang terletak di antara dua gunung/pegunungan atau daerah yang mempunyai kedudukan lebih rendah dibandingkan daerah sekitarnya.
 7. Desa/Kelurahan Dataran adalah desa/kelurahan yang sebagian besar wilayahnya tampak datar, rata, dan membentang.
6. *Valley Village/Sub district area is a village/Sub district with the largest part of the village/Sub district is a low area between two mountains or area that have a position lower than the surrounding areas.*
 7. *Flat Village/Sub district is a village/District which the largest part of village1/Sub district looked plane, flat, and stretches.*

ULASAN

Kecamatan Medan Amplas berbatasan langsung dengan Kabupaten Deli Serdang di sebelah selatan dan sebelah timur, Kecamatan Medan Denai di sebelah utara, dan Kecamatan Medan Johor di sebelah barat Kecamatan Medan Amplas. Kecamatan Medan Amplas merupakan salah satu kecamatan di Kota Medan yang mempunyai luas sekitar 10,65 km². Jarak kantor kecamatan ke kantor walikota Medan yaitu sekitar 10 km.

Dari 7 Kelurahan di Kecamatan Medan Amplas, Kelurahan Harjosari II memiliki luas wilayah terluas yaitu sebesar 2,96 km². Sedangkan kelurahan Sitirejo II mempunyai luas terkecil yakni 0.50 km².

Dilihat dari jarak antara kantor kelurahan dan kantor kecamatan, kantor kelurahan Bangun Mulia memiliki jarak terjauh dari kantor kecamatan Medan Amplas yaitu sekitar 7 km sedangkan kantor kelurahan yang terdekat yaitu kelurahan Sitirejo III dan Harjosari I dengan jarak masing-masing 0.5 km.

DESCRIPTION

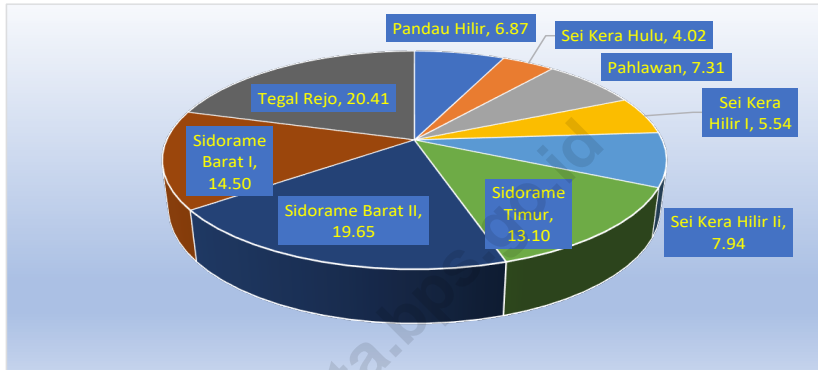
Medan Amplas District borders directly with Deli Serdang Regency to the south and east, Medan Denai District to the north, and Medan Johor District to the west of Medan Amplas District. Medan Amplas District is one of the Districts in Medan Municipality which has an area of about 10.65 km². The distance from the District office to the Medan mayor's office is about 10 km.

Of the 7 Subdistricts in Medan Amplas District, Harjosari II Subdistrict has the largest area with 2.96 km². While Sitirejo II Subdistrict has the smallest area of 0.50 km².

Based on the distance between the subdistrict office to the district office, the Bangun Mulia subdistrict office has the farthest distance from the Medan Amplas District office which is about 7 km while the nearest subdistrict office is the Sitirejo III dan Harjosari I subdistrict with 0.5 km distance.

Gambar 1.1
Figures

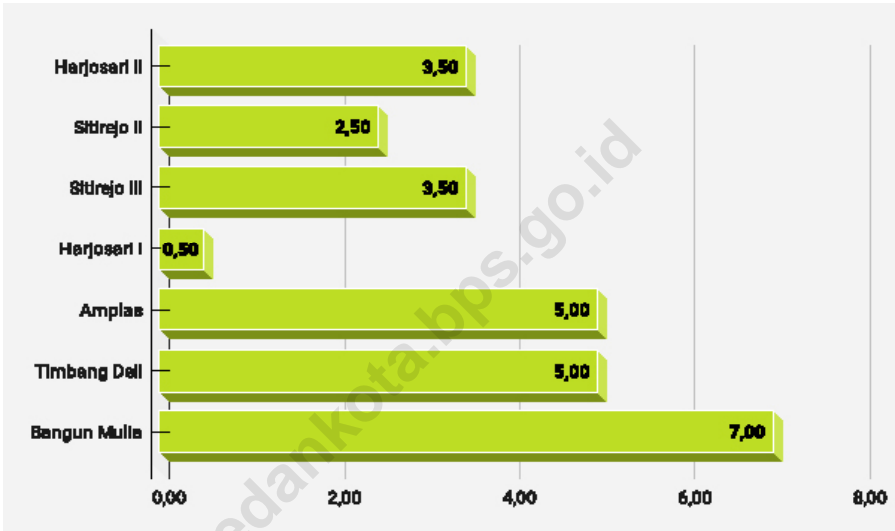
Luas Daerah menurut Kelurahan (%) Kecamatan Medan Amplas, 2023
Total Area by Subdistrict (%) in Medan Amplas District, 2023



Sumber/Source: Dinas PKPPR Kota Medan/ PKPPR Of Medan Municipality

Gambar 1.2
Figures

Jarak ke Kantor Kecamatan Menurut Kelurahan di Kecamatan Medan Amplas (km), 2023
Distance to the District Office by Subdistrict in Medan Amplas District (km), 2023



Sumber/Source: Kantor Camat Medan Amplas/ Medan Amplas District Office

1.1 KEADAAN GEOGRAFI GEOGRAPHY CONDITION

Tabel 1.1.1 Luas Daerah Menurut Kelurahan di Kecamatan Medan Amplas, 2023
Table Total Area by Subdistrict in Medan Amplas District, 2023

Kelurahan Subdistrict	Luas Total Area (km ² /sq.km)	Persentase terhadap Luas Kecamatan Percentage to District Area
(1)	(2)	(3)
Harjosari II	2,96	27,89
Sitirejo II	0,50	4,76
Sitirejo III	0,56	5,32
Harjosari I	1,97	18,63
Amplas	0,97	9,15
Timbang Deli	3,00	28,32
Bangun Mulia	0,63	5,92
Medan Amplas	10,60	100,00

Sumber/Source: Bagian Tata Pemerintahan Kota Medan/ Government Section Of Medan Municipality

Tabel
Table 1.1.2

Jarak ke Ibukota Kecamatan dan Ibukota Kabupaten/Kota Menurut Desa/Kelurahan di Kecamatan Medan Amplas (km), 2023
Distance to the District Capital and Regency/Municipal Capital by Subdistrict in Medan Amplas District (km), 2023

Kelurahan <i>Subdistrict</i>	Jarak ke Ibukota Kecamatan <i>Distance to District Capital</i>	Jarak ke Ibukota Kabupaten/ Kota <i>Distance to Regency/Municipal Capital</i>
(1)	(2)	(3)
Harjosari II	3,50	8,70
Sitirejo II	2,50	7,70
Sitirejo III	3,50	8,20
Harjosari I	0,50	7,90
Amplas	5,00	8,60
Timbang Deli	5,00	10,40
Bangun Mulia	7,00	11,50

Sumber/Source: Kantor Camat Medan Amplas/ Medan Amplas District Office

Tabel
Table 1.1.3

**Daftar Alamat Kantor Kelurahan Menurut Kelurahan di
Medan Amplas, 2023**
*Addresses Of Subdistrict's Office by Subdistrict in Medan
Amplas DitRICT, 2023*

Kelurahan Subdistrict	Alamat Kantor Lurah Kelurahan Address
(1)	(2)
Harjosari II	JL. Dwikora No. 3
Sitirejo II	JL. SM.Raja No. 39
Sitirejo III	JL. SelamatGG. Samsisir No.3
Harjosari I	JL. Garu III No. 111
Amplas	JL. Selambo NO 20
Timbang Deli	JL. Balai Desa NO. 17
Bangun Mulia	JL. Bendungan I NO. 14

Sumber/Source: Kantor Camat Medan Amplas/ Medan Amplas District Office

2

PEMERINTAHAN GOVERNMENT

Jumlah Aparatur Sipil Negara di
Kecamatan Medan Amplas
Number of State Civil Servants in Medan Amplas District



25 (43%)

Pria
Male



58 (100%)

Total
Total



33 (57%)

Perempuan
Female

PENJELASAN TEKNIS

1. Kecamatan diatur sesuai dengan ketentuan Pasal 1 angka 24 Undang-Undang Republik Indonesia Nomor 23 Tahun 2014 tentang Pemerintahan Daerah yang menyatakan bahwa "Kecamatan atau yang disebut dengan nama lain adalah bagian wilayah dari Daerah kabupaten/kota yang dipimpin oleh camat..
2. Kelurahan adalah pembagian wilayah administratif di Indonesia di bawah kecamatan. Kelurahan merupakan wilayah kerja lurah sebagai perangkat daerah kota. Kelurahan dipimpin oleh seorang lurah yang berstatus sebagai Pegawai Negeri Sipil. Kelurahan merupakan unit pemerintahan terkecil setingkat dengan desa. Berbeda dengan desa, kelurahan memiliki hak mengatur wilayahnya lebih terbatas.
3. Satuan lingkungan setempat (SLS) adalah bagian wilayah dalam desa/kelurahan yang merupakan lingkungan kerja pelaksanaan pemerintahan desa/kelurahan. Syarat-syarat pembentukannya harus memperhatikan faktor jumlah penduduk, luas wilayah, letak, prasarana, dan sarana serta kondisi kemampuan ekonomi masyarakat.
4. Satuan Lingkungan Setempat (SLS) adalah satuan wilayah di bawah desa/kelurahan. Tingkatan

TECHNICAL NOTES

1. *Districts are regulated in accordance with the provisions of Article 1 point 24 of the Law of the Republic of Indonesia Number 23 of 2014 concerning Regional Government which states that "Districts or what is called by another name is part of the territory of the regency/city area led by the Camat.*
2. *Subdistrict is the division of administrative areas in Indonesia under Districts. Subdistrict is the work area of the lurah as an apparatus for the city area. The Subdistrict is headed by a lurah who has the status of a Civil Servant. Subdistrict is the smallest government unit at the village level. Unlike the village, the Subdistrict has a more limited right to regulate its territory.*
3. *Satuan lingkungan setempat (SLS) is the part of the area within the village/Subdistrict which is the working environment for the implementation of the village/Subdistrict government. The conditions for its formation must take into account the factors of population, area, location, infrastructure and facilities as well as the condition of the community's economic capacity.*
4. *Satuan Lingkungan Setempat (SLS) are regional units under the village/Subdistrict. The level and name of the SLS can differ*

dan nama SLS bisa berbeda antar daerah, seperti Rukun Tetangga (RT), Rukun Warga (RW), jorong, dusun, dan lingkungan.

5. Desa Swadaya adalah desa yang memiliki potensi tertentu tetapi dikelola dengan sebaik-baiknya.
6. Desa Swakarya adalah peralihan atau transisi dari desa swadaya menuju desa swasembada.
7. Desa Swasembada adalah desa yang masyarakatnya telah mampu memanfaatkan dan mengembangkan sumber daya alam dan potensinya sesuai dengan kegiatan pembangunan regional.

between regions, such as the Rukun Tetangga (RT), Rukun Warga (RW), jorong, hamlet, and neighborhood.

5. *Self-help villages are villages that have certain potential but are managed as well as possible.*
6. *Swakarya Village is a transition or transition from a self-supporting village to a self-sufficient village.*
7. *Self-sufficient village is a village whose community has been able to utilize and develop natural resources and their potential in accordance with regional development activities..*

ULASAN

Perintahan Kecamatan Medan Amplas dipimpin oleh seorang camat,saat ini terdiri dari 7 kelurahan yang terbagi atas 77 lingkungan.

Berdasarkan data dari Kantor Camat Medan Amplas, jumlah Pegawai Negeri Sipil (PNS) di Kelurahan pada tahun 2023 adalah 58 orang, terdiri dari 25 orang laki-laki dan 33 orang perempuan.

Menurut Golongan Kepangkatan, jumlah PNS Kecamatan Medan Amplas yang paling banyak adalah golongan III, yaitu sebanyak 68 orang diikuti oleh golongan II sebanyak 16 orang dan Golongan IV sebanyak 2 orang.

Jika dilihat dari sisi pertahanan dan keamanan, Kecamatan Medan Amplas memiliki 38 pos keamanan lingkungan dan 1 pertahanan sipil.

DESCRIPTION

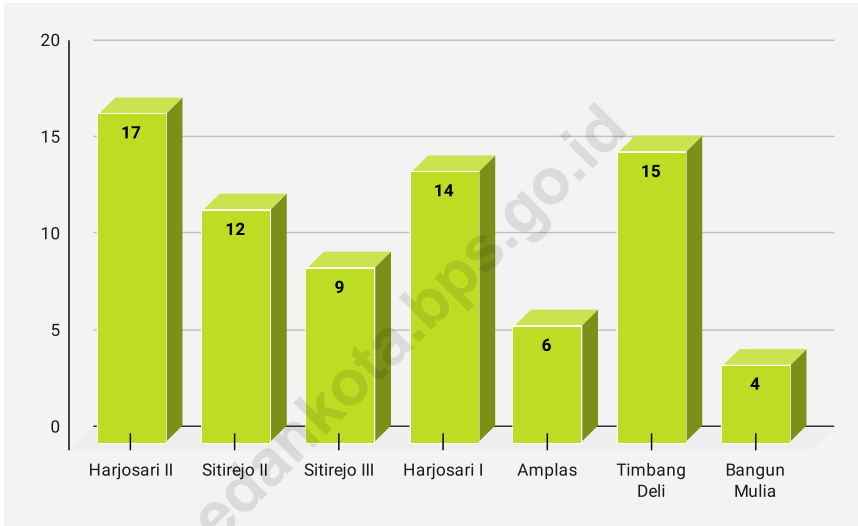
The Medan Amplas District Command is led by a District head, currently consisting of 7 subdistricts divided into 77 Satuan Lingkungan Setempat (SLS).

Based on data from the Medan Amplas District Office, the number of Civil Servants (PNS) in the District in 2023 will be 58 people, consisting of 25 men and 33 women.

According to the Rank Group, highest number of Medan Amplas District Civil Servants is Group III, namely as many as 68 people, followed by Group II as many as 16 people and Group IV as much as 2 person

If viewed from a defense and security perspective, Medan Amplas District has 38 environmental security posts and 1 civil defense posts.

Gambar 2.1 Jumlah Satuan Lingkungan Setempat (SLS) Menurut Kelurahan di Kecamatan Medan Amplas, 2023
Figures *Total of Satuan Lingkungan Setempat (SLS) by Subdistrict in Medan Amplas District, 2023*



Sumber/Source: Kantor Camat Medan Amplas/ Medan Amplas District Office

2.1 WILAYAH ADMINISTRATIF ADMINISTRATIVE AREA

Tabel 2.1.1 Jumlah Satuan Lingkungan Setempat (SLS) Menurut Kelurahan di Kecamatan Medan Amplas, 2023
Table *Total of Satuan Lingkungan Setempat (SLS) by Subdistrict in Medan Amplas District, 2023*

Kelurahan Subdistrict	Satuan Lingkungan Setempat	Jumlah Total
(1)	(2)	(3)
Harjosari II	Lingkungan	17
Sitirejo II	Lingkungan	12
Sitirejo III	Lingkungan	9
Harjosari I	Lingkungan	14
Amplas	Lingkungan	6
Timbang Deli	Lingkungan	15
Bangun Mulia	Lingkungan	4
Medan Amplas	Lingkungan	77

Sumber/Source: Kantor Camat Medan Amplas/ Medan Amplas District Office

2.2 SUMBER DAYA MANUSIA HUMAN RESOURCES

Tabel 2.2.1 Jumlah Pegawai Negeri Sipil Menurut Kelurahan dan Jenis Kelamin di Kecamatan Medan Amplas, 2023
Table *Number of Civil Servants by Subdistrict and Sex in Medan Amplas District, 2023*

Pemerintah Daerah <i>Local Government</i>	Laki-Laki <i>Male</i>	Perempuan <i>Female</i>	Jumlah <i>Total</i>
(1)	(2)	(3)	(4)
Harjosari II	4	5	9
Sitirejo II	3	5	8
Sitirejo III	3	4	7
Harjosari I	2	7	9
Amplas	5	3	8
Timbang Deli	2	5	7
Bangun Mulia	6	4	10
Medan Amplas	25	33	58

Sumber/Source: Kantor Lurah Se-kecamatan Medan Amplas/ *Medan Amplas District Office*

Tabel 2.2.2
Table

Jumlah Pegawai Negeri Sipil (PNS) dan Honor di Lingkungan Instansi Kecamatan di Kecamatan Medan Amplas, 2023
Number of Civil Servants (PNS) and Contract Employment in the District Agencies in Medan Amplas District, 2023

Instansi <i>District Agencies</i>	Golongan				Honor	Total
	I	II	III	IV		
(1)	(2)	(3)	(4)	(5)	(6)	(7)
Kantor Camat	-	4	22	2	137	165
Kelurahan	-	14	44	-	-	58
Statistik	-	-	-	-	-	-
PPLKB	-	-	6	-	-	6
Pertanian	-	-	1	-	1	2
PD. Kebersihan	-	-	-	-	-	-
Puskesmas	-	-	-	-	-	-
KUA	-	-	-	-	-	-
UPT Pendidikan	-	-	-	-	-	-
Disduk	-	-	3	-	7	10

Sumber/Source: Kantor Camat Medan Amplas/ Medan Amplas District Office

Tabel 2.2.3
Table

Jumlah Pegawai Negeri Sipil (PNS) dan Honor Menurut Kelurahan dan Golongan di Kecamatan Medan Amplas, 2023

Number of Civil Servants (PNS) and Contract Employment by Subdistrict and Class in Medan Amplas District, 2023

Instansi <i>District Agencies</i>	Golongan				Honor	Total
	I	II	III	IV		
(1)	(2)	(3)	(4)	(5)	(6)	(7)
Harjosari II	-	2	7	-	-	9
Sitirejo II	-	3	5	-	-	8
Sitirejo III	-	2	5	-	-	7
Harjosari I	-	2	7	-	-	9
Amplas	-	1	7	-	-	8
Timbang Deli	-	-	7	-	-	7
Bangun Mulia	-	2	8	-	-	10
Medan Amplas	-	12	46	-	-	58

Sumber/Source: Kantor Camat Medan Amplas/ Medan Amplas District Office

Tabel
Table 2.2.4

Jumlah Pegawai Negeri Sipil (PNS) dan Honor Pada Kantor Camat Menurut Tingkat Pendidikan dan Golongan di Kecamatan Medan Amplas, 2023
Number of Civil Servants (PNS) and Contract Employment at District Offices by Education Level and Group in Medan Amplas District, 2023

Tingkat Pendidikan <i>Educational Level</i>	Golongan				Honor
	I	II	III	IV	
(1)	(2)	(3)	(4)	(5)	(6)
Sekolah Dasar (SD)/ <i>Primary School</i>	-	-	-	-	19
SMP/Sederajat <i>Junior High School</i>	-	-	-	-	25
SMA/Sederajat <i>Senior High School</i>	-	10	7	-	79
Diploma I/II/III <i>Akta I/II/III</i>	-	6	4	-	2
Diploma IV/S1/Sarjana <i>Undergraduate/Bachelor</i>	-	-	48	-	12
Pascasarjana (S2)/Doktor(Ph.D/S3) <i>Graduate/Post Graduate</i>	-	-	9	2	-
Medan Amplas	-	16	68	2	137

Sumber/Source: Kantor Camat Medan Amplas/ Medan Amplas District Office

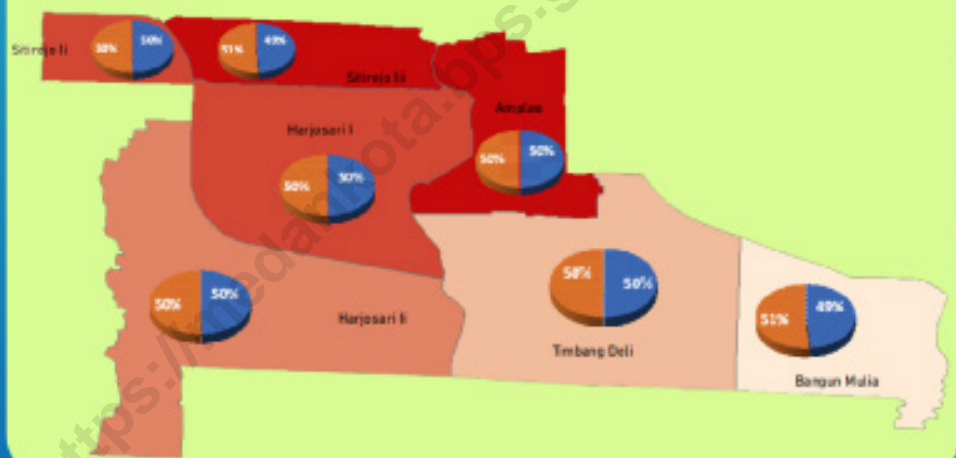
Tabel 2.2.5 Jumlah Pertahanan Sipil dan Poskamling Menurut Kelurahan di Kecamatan Medan Amplas, 2023
Table *Number of Civilians Defense Units and Satuan Lingkungan Setempat (SLS) Security Post by Subdistrict in Medan Amplas District, 2023*

Kelurahan Subdistrict	Pertahanan Sipil	Poskamling
(1)	(6)	(7)
Harjosari II	-	10
Sitirejo II	-	2
Sitirejo III	-	1
Harjosari I	1	2
Amplas	-	6
Timbang Deli	-	15
Bangun Mulia	-	2
Medan Amplas	1	38

Sumber/Source: Kantor Camat Medan Amplas/ Medan Amplas District Office

PENDUDUK POPULATION

KEPADATAN PENDUDUK DI KECAMATAN MEDAN AMPLAS
POPULATION DENSITY IN MEDAN AMPLAS DISTRICT



● Perempuan/Female

● Laki-Laki/Male

■ 2.446 Jiwa/People

■ 2.446 - 7.109 Jiwa/People

■ 7.109 - 12.673 Jiwa/People

■ 12.673 - 18.148 Jiwa/People

■ 18.148 - 26.053 Jiwa/People

PENJELASAN TEKNIS

1. Penduduk Indonesia adalah semua orang yang berdomisili di wilayah teritorial Indonesia selama 6 bulan atau lebih dan atau mereka yang berdomisili kurang dari 6 bulan tetapi bertujuan menetap.
2. Laju pertumbuhan penduduk adalah angka yang menunjukkan persentase pertambahan penduduk dalam jangka waktu tertentu.
3. Kepadatan penduduk adalah rasio banyaknya penduduk per kilometer persegi.
4. Rasio jenis kelamin adalah perbandingan antara penduduk laki-laki dan penduduk perempuan pada suatu wilayah dan waktu tertentu. Biasanya dinyatakan dengan banyaknya penduduk laki-laki untuk 100 penduduk perempuan.
5. Distribusi penduduk adalah pola persebaran penduduk di suatu wilayah, baik berdasarkan batas-batas geografis maupun berdasarkan batas-batas administrasi pemerintahan.
6. Rumah tangga adalah seseorang atau sekelompok orang yang mendiami sebagian atau seluruh bangunan fisik/sensus dan

TECHNICAL NOTES

1. *The population of Indonesia are all residents of the entire territory of Indonesia who have stayed for six months or longer, and those who intended to stay more than six months even though their length of stay is less than six months.*
2. *The growth rate of population is the number that show percentage of population growth within a specified period.*
3. *Population density is ratio of population per square kilometer.*
4. *Sex ratio is the ratio of males population to females population in a given area and time, usually expressed as the number of males for every 100 females.*
5. *Population distribution is the pattern of population distribution in an area, either by geographic boundaries or by government administrative boundaries.*
6. *Household is an individual or group of people living in a physical/census building unit or part of it and usually commit on a common provision for*

6. biasanya tinggal bersama serta pengelolaan makan dari satu dapur. Yang dimaksud makan dari satu dapur adalah jika pengurusan kebutuhan sehari-harinya dikelola bersama-sama menjadi satu.
 7. Anggota rumah tangga adalah semua orang yang biasanya bertempat tinggal di suatu rumah tangga, baik yang berada di rumah pada waktu pencacahan maupun yang sementara tidak ada.
 8. Rata-rata anggota rumah tangga adalah angka yang menunjukkan rata-rata jumlah anggota rumah tangga per rumah tangga.
6. *food and other essentials of living. Common provision for food means one organising daily needs for all of household members.*
 7. *Household member are those who usually lives in a household regardless of their location at the time of enumeration.*
 8. *Average household size is the average number of household members per household.*

ULASAN**DESCRIPTION****Kependudukan****Population**

Berdasarkan data penduduk dari Dinas Kependudukan dan Pencatatan Sipil Kota Medan, jumlah penduduk Kecamatan Medan Amplas Desember 2023 sebanyak 133.332 jiwa. Jumlah penduduk perempuan lebih besar dibandingkan dengan jumlah penduduk laki-laki, ditunjukkan oleh rasio jenis kelamin yaitu sebesar 99,00 yang berarti dari sekitar 1.000 penduduk perempuan, penduduk laki-laki sebanyak 990 jiwa.

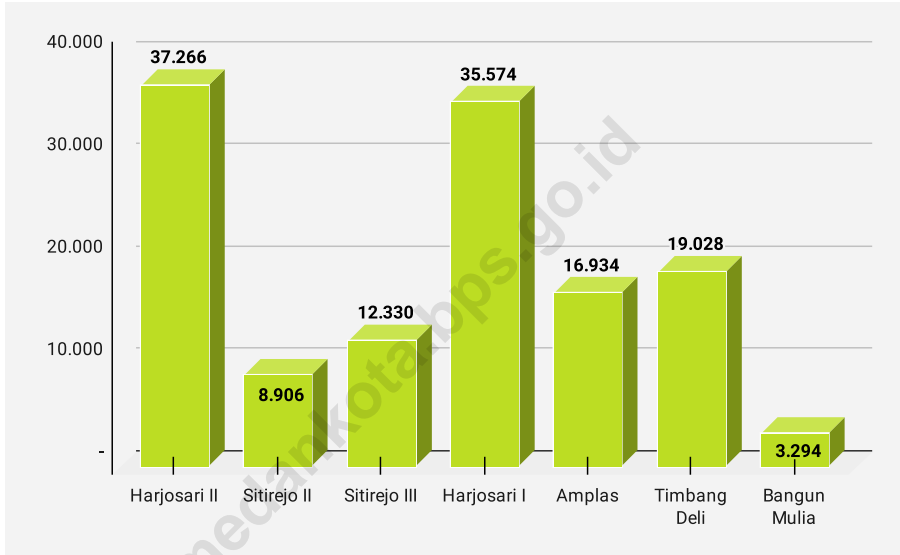
Based on population data from the Population and Civil Registration Office of Medan Municipality, the population of Medan Amplas District in December 2023 was 133,332 people. The female population was greater than the male population, indicated by the sex ratio, which was 99.00, which means from around 1,000 female population, male population as many as 990 inhabitants.

Kepadatan penduduk di Kota Medan tahun 2023 mencapai 13.802 jiwa/km². Kepadatan penduduk di 7 kelurahan cukup beragam dengan densitas penduduk tertinggi berada di Kelurahan Sitirejo III sebesar 21.862 jiwa/km² dan terendah di Kelurahan Bangun Mulia sebesar 5.249 jiwa/km².

The population density in Medan Municipality in 2023 will reach 13,802 people/km². The population density in 7 Subdistrict is quite diverse with the highest population density being in Sitirejo III Subdistrict at 21.862 people/km² and the lowest in Bangun Mulia Subdistrict at 5.249 people/km².

Gambar 3.1
Figures

Jumlah Penduduk Menurut Kelurahan di Kecamatan Medan Amplas, 2023 (jiwa)
Total Population by Subdistrict in Medan Amplas District, 2023 (person)



Sumber/Source: Dinas Kependudukan dan Catatan Sipil Kota Medan/ Medan Municipality Population and Civil Registry Office

3. PENDUDUK POPULATION

Tabel 3.1 Penduduk, Distribusi Persentase Penduduk, Kepadatan Penduduk, Rasio Jenis Kelamin Penduduk Menurut Kelurahan di Kecamatan Medan Amplas, 2023
Population, Percentage Distribution of Population, Population Density, and Population Sex Ratio by Subdistrict in Medan Amplas District, 2023

Kelurahan Subdistrict	Penduduk/Population		
	Laki-Laki/Male	Perempuan/Female	Jumlah/Total
(1)	(2)	(3)	(4)
Harjosari II	18.516	18.750	37.266
Sitirejo II	4.444	4.462	8.906
Sitirejo III	6.034	6.296	12.330
Harjosari I	17.746	17.828	35.574
Amplas	8.456	8.478	16.934
Timbang Deli	9.540	9.488	19.028
Bangun Mulia	1.598	1.696	3.294
Medan Amplas	66.334	66.998	133.332

Lanjutan Tabel/*Continued Table 3.1*

Kelurahan <i>Subdistrict</i>	Persentase Penduduk <i>Percentage of Total Population</i>	Kepadatan Penduduk (per Km ²) <i>Population Density per sq.km</i>	Rasio Jenis Kelamin Penduduk <i>Population Sex Ratio</i>
(1)	(5)	(6)	(7)
Harjosari II	27,95	12.606	98,75
Sitirejo II	6,68	17.664	99,60
Sitirejo III	9,25	21.862	95,84
Harjosari I	26,68	18.014	99,54
Amplas	12,70	17.454	99,74
Timbang Deli	14,27	6.340	100,55
Bangun Mulia	2,47	5.249	94,22
Medan Amplas	100,00	12.581	99,01

Sumber/*Source* : Dinas Kependudukan dan Catatan Sipil Kota Medan/ *Medan Municipality Population and Civil Registry Office*

Tabel 3.2
Table

Jumlah Penduduk Menurut Kelompok Umur dan Jenis Kelamin di Kecamatan Medan Amplas, 2023
Population by Age Groups and Sex in Medan Amplas District, 2023

Kelompok Umur Age Groups	Jenis Kelamin/Sex		
	Laki-Laki Male	Perempuan Female	Jumlah Total
(1)	(2)	(3)	(4)
0 - 4	4.335	3.882	8.217
5 - 9	5.767	5.294	11.061
10 - 14	6.078	5.715	11.793
15 - 19	5.933	5.510	11.443
20 - 24	5.940	5.667	11.607
25 - 29	5.551	5.413	10.964
30 - 34	5.406	5.459	10.865
35 - 39	5.308	5.169	10.477
40 - 44	5.144	5.282	10.426
45 - 49	4.154	4.501	8.655
50 - 54	3.909	4.413	8.322
55 - 59	3.112	3.583	6.695
60 - 64	2.261	2.840	5.101
65 - 69	1.714	1.899	3.613
70 - 74	934	1.130	2.064
75 +	788	1.241	2.029
Medan Amplas	66.334	66.998	133.332

Sumber/Source : Dinas Kependudukan dan Catatan Sipil Kota Medan/ Medan Municipality Population and Civil Registry Office

Tabel
Table 3.3

Jumlah Penduduk Laki-laki Menurut Kelurahan dan Kelompok Umur di Kecamatan Medan Amplas, 2023
Male Population by Subdistrict and Age Groups in Medan Amplas District, 2023

Kelurahan Subdistrict	Kelompok Umur Age Groups							
	0 - 4	5-9	10-14	15 - 19	20 - 24	25 - 29	30 - 34	35 - 39
(1)	(2)	(3)	(4)	(5)	(6)	(7)	(8)	(9)
Harjosari II	1.201	1.604	1.658	1.608	1.670	1.579	1.525	1.458
Sitirejo II	257	367	389	425	389	357	343	335
Sitirejo III	420	516	533	517	543	492	504	503
Harjosari I	1.154	1.555	1.623	1.620	1.601	1.477	1.440	1.408
Amplas	642	781	869	743	669	703	675	727
Timbang Deli	559	822	869	867	937	814	783	748
Bangun Mulia	102	122	137	153	131	129	136	129
Medan Amplas	4.335	5.767	6.078	5.933	5.940	5.551	5.406	5.308

Lanjutan Tabel/*Continued Table 3.3*

Kelurahan Subdistrict	Kelompok Umur Age Groups								Total
	40 - 44	45 - 49	50 - 54	55 - 59	60 - 64	65 - 69	70 - 74	75 +	
(1)	(10)	(11)	(12)	(13)	(14)	(15)	(16)	(17)	(18)
Harjosari II	1.421	1.128	1.140	890	670	478	246	240	18.516
Sitirejo II	338	272	295	260	143	144	63	67	4.444
Sitirejo III	456	360	348	308	189	186	78	81	6.034
Harjosari I	1.385	1.137	1.036	818	583	437	271	201	17.746
Amplas	665	524	418	347	282	205	124	82	8.456
Timbang Deli	774	621	564	410	323	219	130	100	9.540
Bangun Mulia	105	112	108	79	71	45	22	17	1.598
Medan Amplas	5.144	4.154	3.909	3.112	2.261	1.714	934	788	66.334

Sumber/Source : Dinas Kependudukan dan Catatan Sipil Kota Medan/ *Medan Municipality Population and Civil Registry Office*

Tabel
3.4
Table

Jumlah Penduduk Perempuan Menurut Kelurahan dan Kelompok Umur di Kecamatan Medan Amplas, 2023
Female Population by Subdistrict and Age Groups in Medan Amplas District, 2023

Kelurahan Subdistrict	Kelompok Umur Age Groups							
	0 - 4	5-9	10-14	15 - 19	20 - 24	25 - 29	30 - 34	35 - 39
(1)	(2)	(3)	(4)	(5)	(6)	(7)	(8)	(9)
Harjosari II	1.090	1.439	1.567	1.547	1.569	1.545	1.538	1.435
Sitirejo II	248	311	353	345	368	314	382	303
Sitirejo III	342	526	545	501	511	491	523	477
Harjosari I	1.016	1.444	1.595	1.445	1.514	1.399	1.427	1.401
Amplas	546	737	728	688	703	716	730	704
Timbang Deli	547	721	795	828	867	816	730	709
Bangun Mulia	93	116	132	156	135	132	129	140
Medan Amplas	3.882	5.294	5.715	5.510	5.667	5.413	5.459	5.169

Lanjutan Tabel/*Continued Table* 3.4

Kelurahan <i>Subdistrict</i>	Kelompok Umur <i>Age Groups</i>								Total
	40 - 44	45 - 49	50 - 54	55 - 59	60 - 64	65 - 69	70 - 74	75 +	
(1)	(10)	(11)	(12)	(13)	(14)	(15)	(16)	(17)	(18)
Harjosari II	1.518	1.291	1.250	1.009	820	470	324	338	18.750
Sitirejo II	359	296	344	247	213	151	95	133	4.462
Sitirejo III	461	405	408	348	291	191	121	155	6.296
Harjosari I	1.412	1.214	1.174	930	729	499	302	327	17.828
Amplas	658	545	465	441	335	239	118	125	8.478
Timbang Deli	748	637	645	503	378	289	147	128	9.488
Bangun Mulia	126	113	127	105	74	60	23	35	1.696
Medan Amplas	5.282	4.501	4.413	3.583	2.840	1.899	1.130	1.241	66.998

Sumber/*Source* : Dinas Kependudukan dan Catatan Sipil Kota Medan/ *Medan Municipality Population and Civil Registry Office*

Tabel
3.5
Table

**Jumlah Penduduk Laki-laki dan Perempuan Menurut
Kelurahan dan Kelompok Umur di Kecamatan Medan
Amplas, 2023**
*Male and Female Population by Subdistrict and Age Groups
in Medan Amplas District, 2023*

Kelurahan Subdistrict	Kelompok Umur Age Groups							
	0 - 4	5-9	10-14	15 - 19	20 - 24	25 - 29	30 - 34	35 - 39
(1)	(2)	(3)	(4)	(5)	(6)	(7)	(8)	(9)
Harjosari II	2.291	3.043	3.225	3.155	3.239	3.124	3.063	2.893
Sitirejo II	505	678	742	770	757	671	725	638
Sitirejo III	762	1.042	1.078	1.018	1.054	983	1.027	980
Harjosari I	2.170	2.999	3.218	3.065	3.115	2.876	2.867	2.809
Amplas	1.188	1.518	1.597	1.431	1.372	1.419	1.405	1.431
Timbang Deli	1.106	1.543	1.664	1.695	1.804	1.630	1.513	1.457
Bangun Mulia	195	238	269	309	266	261	265	269
Medan Amplas	8.217	11.061	11.793	11.443	11.607	10.964	10.865	10.477

Lanjutan Tabel/Continued Table 3.5

Kelurahan Subdistrict	Kelompok Umur Age Groups								Total
	40 - 44	45 - 49	50 - 54	55 - 59	60 - 64	65 - 69	70 - 74	75 +	
(1)	(10)	(11)	(12)	(13)	(14)	(15)	(16)	(17)	(18)
Harjosari II	2.939	2.419	2.390	1.899	1.490	948	570	578	37.266
Sitirejo II	697	568	639	507	356	295	158	200	8.906
Sitirejo III	917	765	756	656	480	377	199	236	12.330
Harjosari I	2.797	2.351	2.210	1.748	1.312	936	573	528	35.574
Amplas	1.323	1.069	883	788	617	444	242	207	16.934
Timbang Deli	1.522	1.258	1.209	913	701	508	277	228	19.028
Bangun Mulia	231	225	235	184	145	105	45	52	3.294
Medan Amplas	10.426	8.655	8.322	6.695	5.101	3.613	2.064	2.029	133.332

Sumber/Source : Dinas Kependudukan dan Catatan Sipil Kota Medan/ Medan Municipality Population and Civil Registry Office

Tabel
Table 3.6

**Jumlah Penduduk Menurut Kelurahan dan Agama di
Kecamatan Medan Amplas, 2023**
*Population by Subdistrict and Religion in Medan Amplas
District, 2023*

Kelurahan Subdistrict	Agama/Religion							Jum-lah Total
	Islam Muslim	Protestan Christian	Katolik Catholic	Budha Buddha	Hindu Hindu	Kong- hucu Kong- hucu	Keper- cayaan Others	
(1)	(2)	(3)	(4)	(5)	(6)	(7)	(8)	(9)
Harjosari II	28.969	6.930	620	705	17	3	22	37.266
Sitirejo II	8.150	708	38	10	-	-	-	8.906
Sitirejo III	9.757	2.357	206	-	5	-	5	12.330
Harjosari I	30.026	5.027	475	43	2	-	1	35.574
Amplas	13.591	3.044	274	-	-	-	25	16.934
Timbang Deli	9.687	8.212	1.060	48	16	-	5	19.028
Bangun Mulia	877	1.826	538	50	3	-	-	3.294
Medan Amplas	101.057	28.104	3.211	856	43	3	58	133.332

Sumber/Source : Dinas Kependudukan dan Catatan Sipil Kota Medan/ Medan Municipality Population and Civil Registry Office

Tabel 3.7
Table

Jumlah Penduduk Menurut Kelurahan dan Warganegara Asing di Kecamatan Medan Amplas, 2023
Population by Subdistrict and Foreign Nationals in Medan Amplas District, 2023

Kelurahan Subdistrict	Warganegara Asing /Foreign Nationals			
	China China	India India	Lainnya Others	Jumlah Total
(1)	(2)	(3)	(4)	(5)
Harjosari II	-	-	-	-
Sitirejo II	-	-	-	-
Sitirejo III	-	-	-	-
Harjosari I	-	-	-	-
Amplas	-	-	-	-
Timbang Deli	-	-	-	-
Bangun Mulia	-	-	-	-
Medan Amplas	-	-	-	-

Sumber/Source : Kantor Camat Medan Amplas/ Medan Amplas District Office

Tabel 3.8
Table

**Jumlah Penduduk Menurut Kelurahan dan Jenis Mata
Pencarian di Kecamatan Medan Amplas, 2023**
*Population by Subdistrict and Livelihood in Medan Amplas
District, 2023*

Kelurahan Subdistrict	Pegawai/Employee			Petani Former
	PNS PNS	Swasta Private employee	TNI/POLRI TNI/POLRI	
(1)	(2)	(3)	(4)	(5)
Harjosari II	1.050	2.919	286	60
Sitirejo II	272	670	27	16
Sitirejo III	291	825	32	30
Harjosari I	878	2.703	106	60
Amplas	379	1.237	106	34
Timbang Deli	331	1.997	160	60
Bangun Mulia	183	256	58	64
Medan Amplas	3.384	10.607	775	324

Lanjutan Tabel/*Continued Table 3.8*

Kelurahan <i>Subdistrict</i>	Mata Pencaharian				Jumlah <i>Total</i>
	Nelayan <i>Fisherman</i>	Perdagangan <i>Merchant</i>	Pensiunan <i>Retiree</i>	Lainnya <i>Others</i>	
(1)	(6)	(7)	(8)	(9)	(10)
Harjosari II	7	55	351	32.538	37.266
Sitirejo II	1	18	91	7.811	8.906
Sitirejo III	2	34	102	11.014	12.330
Harjosari I	6	92	241	31.488	35.574
Amplas	2	34	121	15.021	16.934
Timbang Deli	2	41	98	16.339	19.028
Bangun Mulia	-	12	21	2.700	3.294
Medan Amplas	20	286	1.025	116.911	133.332

Sumber/*Source* : Dinas Kependudukan dan Catatan Sipil Kota Medan/ *Medan Municipality Population and Civil Registry Office*

Tabel 3.9
Table

Jumlah Kelahiran, Kematian, Migrasi Masuk dan Migrasi Keluar Penduduk Menurut Kelurahan di Kecamatan Medan Amplas, 2023
Number of Birth, Death, Incoming and Outcoming Migrations by Subdistrict in Medan Amplas District, 2023

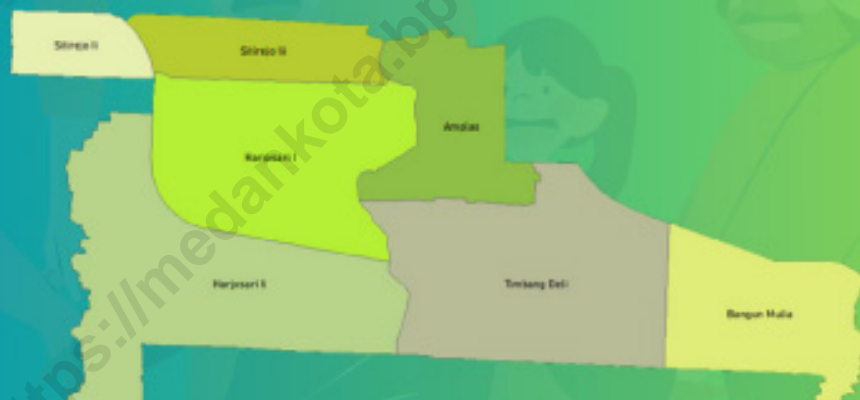
Kelurahan Subdistrict	Kelahiran Birth	Kematian Death	Migrasi Masuk Incoming Migration	Migrasi Keluar Outcoming Migration	Jumlah Total
(1)	(2)	(3)	(4)	(5)	(6)
Harjosari II	279	223	1.004	1.065	2.571
Sitirejo II	65	110	264	318	757
Sitirejo III	77	76	283	471	907
Harjosari I	263	274	836	1.092	2.465
Amplas	131	125	508	503	1.267
Timbang Deli	124	102	498	634	1.358
Bangun Mulia	39	31	126	140	336
Medan Amplas	978	941	3.519	4.223	9.661

Sumber/Source : Dinas Kependudukan dan Catatan Sipil Kota Medan/ Medan Municipality Population and Civil Registry Office

SOSIAL & KESEJAHTERAAN

SOCIAL & WELFARE

Kecamatan Medan Amplas
Medan Amplas DISTRICT



Pendidikan Education

Murid
TK,SD,SMP,SMA*)



Total
29.468
Jiwa/People

Guru
TK,SD,SMP,SMA*)



Total
1.877
Jiwa/People

Sekolah
TK,SD,SMP,SMA*)



Total
135
Unit/Units

PENJELASAN TEKNIS

1. Tidak/belum pernah sekolah adalah mereka yang tidak pernah atau belum pernah terdaftar dan tidak pernah atau belum pernah aktif mengikuti pendidikan di suatu jenjang pendidikan formal. Termasuk juga yang tamat/belum tamat taman kanak-kanak tetapi tidak melanjutkan ke sekolah dasar.
2. Masih bersekolah adalah mereka yang terdaftar dan aktif mengikuti pendidikan formal dan nonformal (Paket A, B, atau C), baik pendidikan dasar, menengah maupun pendidikan tinggi. Bagi mahasiswa yang sedang cuti dianggap masih bersekolah.
3. Tidak bersekolah lagi adalah mereka yang pernah terdaftar dan aktif mengikuti pendidikan di suatu jenjang pendidikan formal dan nonformal (Paket A, B, atau C), tetapi pada saat pencacahan tidak lagi terdaftar dan tidak aktif mengikuti pendidikan.
4. Tamat sekolah adalah menyelesaikan pelajaran yang ditandai dengan lulus ujian akhir pada kelas atau tingkat terakhir suatu jenjang pendidikan di sekolah negeri maupun swasta dengan mendapatkan tanda tamat belajar/ijazah. Seseorang yang belum mengikuti pelajaran pada kelas tertinggi tetapi telah mengikuti ujian akhir dan lulus dianggap tamat sekolah.

TECHNICAL NOTES

1. *Not/never attending school is someone who has never attended or never been registered in a formal education, such as primary, secondary, and tertiary education. Those who just completed kindergarten are considered as never attended school.*
2. *Attending school is someone who is currently attending primary, secondary, or tertiary education, including package A, package B, or package C. College student who postpones his/her study is considered as attending school.*
3. *Not attending school anymore is someone who had enrolled and participated in formal and non-formal education in the past including package A, package B, or package C, but currently does not attend school.*
4. *Completed particular level of education is someone who has completed particular level of education in private or public school and accepting graduation certificate. Someone who has never attended the highest grade but passed the final exam is considered as completed particular level of education.*

5. Dapat membaca dan menulis artinya dapat membaca dan menulis kata-kata/kalimat sederhana dengan suatu aksara tertentu.
6. Jalur Pendidikan di Indonesia terdiri atas 1) pendidikan formal, 2) pendidikan nonformal, dan 3) pendidikan informal yang ketiganya dapat saling melengkapi dan memperkaya (Undang-Undang No. 20 Tahun 2013 tentang Sistem Pendidikan Nasional).
7. Jenjang Pendidikan Formal terdiri atas pendidikan dasar, pendidikan menengah, dan pendidikan tinggi. Jenis pendidikan yang diajarkan mencakup pendidikan umum, kejuruan, akademik, profesi, vokasi, keagamaan, dan khusus.
 - a. Pendidikan Dasar berbentuk Sekolah Dasar (SD) dan Madrasah Ibtidaiyah (MI) atau bentuk lain yang sederajat serta Sekolah Menengah Pertama (SMP) dan Madrasah Tsanawiyah (MTs), atau bentuk lain yang sederajat;
 - b. Pendidikan Menengah berbentuk Sekolah Menengah Atas (SMA), Madrasah Aliyah (MA), Sekolah Menengah Kejuruan (SMK), dan Madrasah Aliyah Kejuruan (MAK), atau bentuk lain yang sederajat;
 - c. Pendidikan Tinggi
5. *Able to read and write is the ability to read and write at least a simple sentence in any letter of alphabets.*
6. *The Education System in Indonesia consists of 1) a formal education, 2) non-formal education, and 3) informal education that all three can be complementary and enriching (Law No. 20 Year 2013 about The National Education System).*
7. *The Formal Education Level consists of primary education, secondary education, and high education. The kind of education that taught consists of general education, vocational, academic, professional, religious, and specific education.*
 - a. *The Primary Education consists of Elementary School and Islamic Elementary School or other equivalent forms and Junior High School and MTs, or other equivalent forms.*
 - b. *The Secondary Education consists of the senior high school, MA, Vocational School, and Vocational Madrasah Aliyah, or other equivalent forms.*
 - c. *The High Education consists*

merupakan jenjang pendidikan setelah pendidikan menengah yang mencakup program pendidikan diploma, sarjana, magister, spesialis, dan doktor yang diselenggarakan oleh perguruan tinggi. Perguruan tinggi dapat berbentuk akademi, politeknik, sekolah tinggi, institut, atau universitas;

of the education level after the secondary education that consists of diplomas, bachelor, master, specialist, and doctoral degrees that are held by the college. The colleges can be academy, polytechnic, high school, institute, or university.

8. Data dari Dinas Pendidikan Kota Medan : data sekolah, kelas, guru dan murid yang dicantumkan adalah data hingga periode 09 Desember 2018, di input oleh masing-masing Operator Sekolah ke dalam Data Pokok Pendidikan. Jumlah kelas yang didata adalah seluruh ruang kelas dengan kondisi baik, rusak ringan, rusak sedang, rusak berat dan rusak total. Jumlah kelas yang didata tidak termasuk ruang UKS, Perpustakaan dan Laboratorium. Jumlah guru yang didata adalah guru dengan status kepegawaian Pegawai Negeri Sipil, Guru Tetap Yayasan/Pegawai Tidak Tetap, Guru Tidak Tetap, Bantu Pusat dan Honorer.
9. Rumah Sakit adalah tempat pemeriksaan dan perawatan kesehatan, biasanya berada di bawah pengawasan dokter/tenaga medis, yang melayani penderita yang sakit untuk berobat rawat jalan atau rawat

8. *Data from Medan Municipality Office of Education : the school, class, teacher and student data included are data up to the period of December 9, 2018 inputted by each School Operator into the Principal Data of Education. The number of classes recorded are all classrooms with good condition, lightly damaged, moderately damaged, heavily damaged and totally damaged. The number of classes recorded does not include UKS, Library and Laboratory space. Number of teachers who are recorded are teachers with civil service status, civil servant, permanent foundation/nonpermanent employee, nonpermanent teacher, assist center and honorer.*
9. *Hospital is a place for health check, usually controlled/supervised by doctors/medical personnel to serve the ill patients to get outpatient or inpatient treatment services.*

- inap.
10. Rumah Sakit Bersalin adalah rumah sakit khusus untuk persalinan, dilengkapi pelayanan spesialis pemeriksaan kehamilan, persalinan, rawat inap dan rawat jalan ibu dan anak yang berada di bawah pengawasan dokter spesialis kandungan.
 11. Rumah Bersalin adalah sarana pelayanan kesehatan dengan izin sebagai rumah bersalin, dilengkapi pelayanan pemeriksaan kehamilan, persalinan serta pemeriksaan ibu dan anak yang berada di bawah pengawasan bidan senior.
 12. Poliklinik adalah sarana kesehatan yang dipakai untuk pelayanan berobat jalan, biasanya berada di bawah pengawasan dokter/ tenaga medis.
 13. Puskesmas (Pusat Kesehatan Masyarakat) adalah unit pelaksana teknis dinas kesehatan kabupaten/kota yang mempunyai fungsi utama sebagai penyelenggara pelayanan kesehatan tingkat pertama. Wilayah kerja puskesmas maksimal adalah satu kecamatan dan untuk dapat menjangkau wilayah kerjanya, puskesmas mempunyai jaringan pelayanan yang meliputi unit Puskesmas Pembantu (Pustu), unit Puskesmas Keliling (Puskel), dan unit bidan desa/komunitas (Peraturan Menteri Kesehatan RI No. 75 Tahun 2014 Tentang Pusat Kesehatan Masyarakat).
 10. *Maternity Hospital is a specialized hospital for childbirth, has specialist inspection service to pregnancy, childbirth, hospitalization and outpatient for mothers and children that is under the supervision of an obstetrician.*
 11. *Maternity House is health care facility with a license as a maternity house, equipped with prenatal care, childbirth and examination of mothers and children which is under the supervision of a senior midwife.*
 12. *Polyclinic is a health facility in which to get outpatient services, usually under the control of doctor/ medical personnel.*
 13. *Public Health Center is technical implementation unit of regency health department that have the primary function as a first-level health care providers. The working area standard of public health center is one district and to reach their working areas, public health centers have a service network covering subsidiary of public health center, mobile public health center units, and midwife units (Regulation of the Minister of Health of Indonesia Number 75 Year 2014 about Public Health Center).*

14. Apotek adalah suatu tempat tertentu yang digunakan untuk melakukan pekerjaan kefarmasian, dan penyaluran/ penjualan obat atau bahan farmasi dan perbekalan kesehatan lainnya kepada masyarakat yang dikelola oleh tenaga apoteker (Peraturan Menteri Kesehatan RI No. 1332 Tahun 2002 Tentang Perubahan Atas Peraturan Menteri Kesehatan RI No. 922/MENKES/PER/X/1993 Tentang Ketentuan dan Tata Cara Pemberian Izin Apotek).
15. Imunisasi adalah memasukkan kuman atau racun penyakit tertentu yang sudah dilemahkan (vaksin) ke dalam tubuh dengan cara disuntik atau diminum (diteteskan dalam mulut) dengan maksud agar terjadi kekebalan tubuh terhadap penyakit tersebut.
16. Keluhan kesehatan adalah keadaan seseorang yang mengalami gangguan kesehatan atau kejiwaan, baik karena penyakit akut, penyakit kronis, kecelakaan, kriminal, atau hal lain.
17. Mengobati sendiri adalah upaya oleh anggota rumah tangga/ keluarga dengan melakukan pengobatan sendiri tanpa datang ke tempat fasilitas kesehatan atau memanggil dokter/petugas kesehatan ke rumahnya (misal minum obat modern, jamu, kerokan, kompres, kop, pijat) agar sembuh atau menjadi lebih ringan keluhan kesehatannya.
14. *Pharmacy is a specific place that is used for pharmaceutical jobs, and distribution/sale of drugs/ pharmaceuticals and other medical supplies to people that are administered by trained pharmacist (Regulation of the Minister of Health of Indonesia Number 1332 Year 2002 about the Changes of Regulation of the Minister of Health of Indonesia Number 922/MENKES/PER/X/1993 about Pro-vision and Procedures for Administration of Licensed Pharmacies).*
15. *Immunization is putting enervated microbe of a certain disease into human body by injection or drinking (dropping into mouth) to make the body immune to that disease.*
16. *Health complaint is a condition where a person has health or mental problems because of a cute illness, chronically illness, accident, crimes, or others.*
17. *Self treatment is an effort of household members/family to have a health treatment by themselves without visiting health facilities or a doctor/health personnel (for instance, by taking modern medicine, herb medicine, chief with a coin, compress, cupping suction, massage) in order to recover from illness or reduce the health complaint.*

18. Angka penemuan kasus tuberkulosis adalah jumlah kasus baru tuberkulosis (TB) dan kasus TB yang didiagnosis kambuh yang diobati dalam program penanggulangan TB nasional dan dilaporkan kepada WHO, dibagi dengan perkiraan WHO terhadap jumlah kasus insiden tuberkulosis pada tahun yang sama, dinyatakan sebagai persentase.
 19. Angka keberhasilan pengobatan tuberkulosis smear positive/Basil Tahan Asam (BTA) positif adalah proporsi (dinyatakan sebagai persentase) kasus TB BTA positif yang terdaftar di bawah program pengendalian TB nasional pada tahun tertentu yang dinyatakan berhasil menyelesaikan pengobatan. Dengan atau tanpa bukti bakteriologi keberhasilan ("sembuh" dan "menyelesaikan pengobatan" masing-masing).
 20. Kasus kumulatif AIDS adalah kumulatif kasus AIDS sampai dengan referensi waktu tertentu.
 21. BCG (Bacillus Calmette Guerin) merupakan vaksinasi untuk mencegah penyakit TBC, diberikan pada bayi baru lahir atau anak, dengan suntikan pada kulit pangkal lengan atas. Bekas suntikan kemudian akan membentuk tonjolan kecil jaringan parut pada kulit lengan atas. Suntikan BCG diberikan kepada anak sebanyak 1 kali.
 22. DPT (Difteri, Pertusis, Tetanus) merupakan vaksin untuk
18. *The case detection rate for all forms of tuberculosis is the number of new and replase tuberculosis cases diagnosed and treated in national tuberculosis control programmes and notified to WHO, divided by WHO's estimate of the number of incident tuberculosis cases for the same year, expressed as a percentage.*
 19. *The treatment success rate for new pulmonary smear-positive tuberculosis cases is the proportion (expressed as a percentage) of new smear-positive tuberculosis cases registered under a national tuberculosis control programme in a given year that succesfully completed treatment. With or without bacteriological evidence of succes ("cured" and "treatment completed" respectively).*
 20. *Cummulative AIDS case is cummulative AIDS cases with reference to a particular time.*
 21. *BCG (Bacillus Calmette Guerin) is a vaccine to prevent TBC disease, given to newborns or children, by injection at the base of the skin of the upper arm. Injection site will form little bumps of scar tissue in the skin of the upper arm. BCG injections given to children 1 times.*
 22. *DPT (Diphtheria, Pertussis, Tetanus) is a vaccine to prevent the*

- mencegah penyakit Difteri, Pertusis, dan Tetanus yang diberikan pada bayi berumur 3 bulan ke atas, dengan suntikan pada paha, diulang 1 bulan dan 2 bulan kemudian, sehingga suntikan imunisasi DPT lengkap pada balita berjumlah 3 kali (kadang-kadang selang waktu antar suntikan bisa lebih dari 1 bulan).
23. Luas lantai adalah luas lantai yang ditempati dan digunakan untuk keperluan sehari-hari (sebatas atap).
24. Air leding adalah sumber air yang berasal dari air yang telah melalui proses penjernihan dan penyehatan sebelum dialirkan kepada konsumen melalui instalasi berupa saluran air. Sumber air ini biasanya diusahakan oleh PAM/PDAM/BPAM. Termasuk dalam hal ini air leding yang didapat secara eceran.
25. Sumur terlindung adalah air yang berasal dari dalam tanah yang digali dan lingkaran sumur tersebut dilindungi oleh tembok paling sedikit 0,8 meter di atas tanah dan 3 meter ke bawah tanah, serta ada lantai semen sejauh 1 meter dari lingkaran sumur.
26. Status penguasaan bangunan tempat tinggal milik sendiri adalah jika tempat tinggal tersebut pada waktu pencacahan betul-betul sudah milik kepala rumah tangga atau salah seorang *diphtheria, pertussis, and tetanus disease, given to infants aged 3 months and above, with a shot in the thigh, repeated one month and two months later, so that the complete DPT immunization shots at toddler totaling 3 times (sometimes the time interval between injections can be more than 1 month).*
23. *Floor area is the total area which is occupied and utilized daily.*
24. *Pipe water is a water source that comes from water that has been through a process of purification and sanitation before distribute to consumers through an instalation of water lines. This water source is usually distributed by PAM/PDAM/BPAM. This include a pipe water that sold at retail.*
25. *Protected wells is water that comes from the soil were excavated and the circumference of the well was protected by walls at least 0.8 meters above ground and 3 meters underground, and cement floor as far as 1 meter from the well circumference.*
26. *Own ownership property status is a status of dwelling occupied belongs to the head of household or one of the household member. Houses bought through bank credit or houses with leasing status*

- anggota rumah tangga. Rumah yang dibeli secara angsuran melalui kredit bank atau rumah dengan status sewa beli dianggap rumah milik sendiri.
27. Bencana Alam adalah peristiwa atau serangkaian peristiwa yang mengancam dan mengganggu kehidupan / penghidupan masyarakat yang disebabkan oleh faktor alam antara lain berupa gempa bumi, tsunami, gunung meletus, banjir, kekeringan, angin topan, dan tanah longsor.
28. Korban meninggal adalah orang yang dilaporkan tewas atau meninggal dunia akibat bencana.
29. Korban luka/sakit adalah orang yang mengalami luka-luka atau sakit, dalam keadaan luka ringan, luka sedang maupun luka parah/ berat, baik yang berobat jalan maupun rawat inap.
30. Rusak Berat adalah kriteria kerusakan yang mengakibatkan bangunan roboh atau sebagian besar komponen struktur rusak.
31. Rusak sedang adalah kriteria kerusakan yang mengakibatkan sebagian kecil komponen struktur rusak, dan komponen penunjang rusak namun bangunan masih tetap berdiri.
32. Rusak ringan adalah kriteria kerusakan yang mengakibatkan sebagian komponen struktur retak (struktur masih bisa digunakan) dan bangunan masih tetap berdiri.
- were also categorized as an own property.*
27. *Natural Disaster is an event or series of events that threaten and disrupt the lives and livelihoods caused by natural factors such as: earthquake, tsunami, volcanic eruption, flood, flash flood, drought, typhoon/ cyclone, and landslide.*
28. *Fatality is a person reported killed or death in the wake of a disaster.*
29. *Casualty is a person suffering injury or illness, in a state of light injury, moderate injury, or heavy injury, which in undergoing treatment as either an outpatient or inpatient.*
30. *Severely damaged is the criteria of damage that resulted most buildings collapsed or damaged its structural components.*
31. *Damaged is the criteria of damage that resulted defective fraction of structural components and supporting components damaged, but the building still stands.*
32. *Lightly damaged is the criteria of damage that resulted partially cracked structural components, but the structure still can be used and the building still stands.*

ULASAN

Pada tahun 2023, infrastruktur di Kota Medan telah berada pada kondisi yang baik. Di Kecamatan Medan Amplas, infrastruktur seperti pendidikan dan kesehatan merupakan suatu aspek yang telah berkembang dan menjadi fokus pembangunan wilayah setempat. Armada sarana dan tenaga kesehatan dan sarana dan tenaga pendidik merupakan hal yang tidak perlu dikhawatirkan lagi.

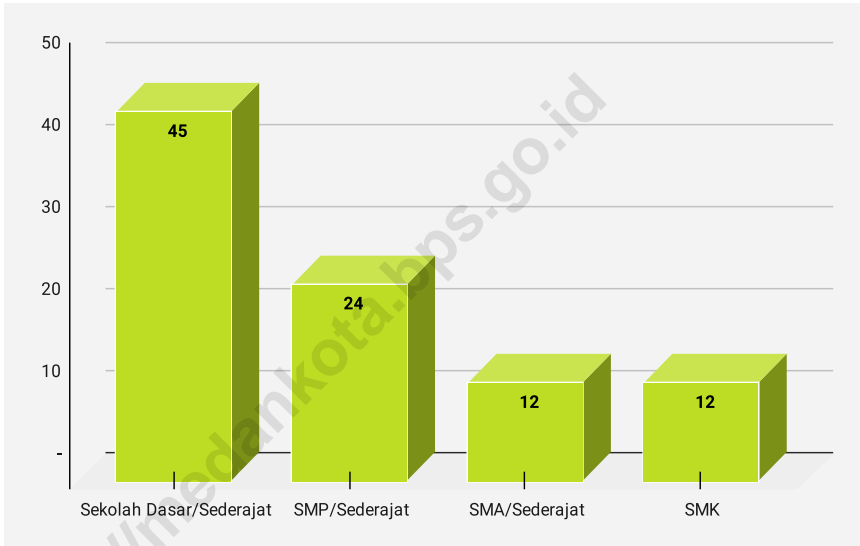
Pada tahun 2023, berdasarkan data yang diperoleh, terhitung sebanyak 40 Sekolah Dasar (SD) yang terdiri dari 22 SD Negeri dan 18 SD Swasta, 17 Sekolah Menengah Pertama (SMP) yang terdiri dari 2 SMP Negeri dan 15 SMP Swasta, 18 Sekolah Menengah Umum/Sekolah Menengah Kejuruan (SMU/SMK) yang merupakan SMU/SMK swasta yang tersebar di seluruh kelurahan di Kecamatan Medan Amplas.

DESCRIPTION

In 2023, infrastructure in Medan Municipality has been at good condition level. In Medan Amplas District, infrastructure such as education and health are developed aspects and have been target to local area development. The existence of health facilities and practitioners as well as education facilities and teachers is undoubtedly case by population of Medan municipality.

In 2023, based on data collected from Education Service of Medan Municipality, recorded 40 elementary schools comprising 22 public elementary schools and 18 private elementary schools, 17 junior high school comprising 2 public junior high school and 15 private junior high school, 18 senior high school/vocational high school spread over all of the localities in Medan Amplas District.

Gambar 4.1 Jumlah Sekolah Menurut Tingkat Pendidikan di Kecamatan Medan Amplas, 2023
Figures **Number of Educational Facilities by Educational Level in Medan Amplas District, 2023**



Sumber/Source: Kementerian Pendidikan, Kebudayaan, Riset, dan Teknologi, Sistem Data Pokok Pendidikan, data semester ganjil laporan sampai dengan 30 November 2022/Ministry of Education, Culture, Research, and Technology, Basic Education Data System, odd semester report data up to 30 November 2022

4.1 PENDIDIKAN EDUCATION

Tabel 4.1.1 Jumlah Kelurahan yang Memiliki Fasilitas Sekolah Menurut Tingkat Pendidikan di Kecamatan Medan Amplas, 2021-2023
Number of Subdistrict Having Educational Facilities by Educational Level in Medan Amplas District, 2021–2023

Tingkat Pendidikan Educational Level	2021	2022	2023
(1)	(2)	(3)	(4)
Sekolah Dasar (SD) Primary School	7	7	7
Sekolah Menengah Pertama (SMP) Junior High School	7	6	7
Sekolah Menengah Atas (SMA) Senior High School	4	4	4
Sekolah Menengah Kejuruan (SMK) Vocational High School	5	5	5
Akademi/Perguruan Tinggi University	3

Catatan/Note: ¹Desa pada tabel ini termasuk Unit Permukiman Transmigrasi (UPT) yang masih dibina oleh kementerian terkait/
Villages in this table include Transmigration Settlement Unit which is still fostered by the relevant ministries.

Sumber/Source: BPS, Pendataan Potensi Desa (Podes) 2020 dan 2021/BPS-Statistics Indonesia, Village Potential Data Collecting 2020 and 2021

Tabel 4.1.2 Jumlah Sekolah Menurut Tingkat Pendidikan di Kecamatan Medan Amplas, 2023/2024
Table Number of Schools by Educational Level in Medan Amplas District, 2023/2024

Tingkat Pendidikan Educational Level	Negeri/Public	Swasta/Private	Jumlah/Total
	2023/2024	2023/2024	2023/2024
(1)	(2)	(3)	(4)
Taman Kanak-Kanak (TK) ¹ /Kindergarten ¹	-	18	18
Raudatul Athfal (RA) ² Raudatul Athfal (RA) ²	-	24	24
Sekolah Dasar (SD) ¹ Elementary Schools ¹	22	18	40
Madrasah Ibtidaiyah (MI) ² /Madrasah Ibtidaiyah (MI) ²	1	4	5
Sekolah Menengah Pertama (SMP) ¹ /Junior High Schools ¹	2	15	17
Madrasah Tsanawiyah (MTs) ² /Madrasah Tsanawiyah (MTs) ²	1	6	7
Sekolah Menengah Atas (SMA) ¹ /Senior High Schools ¹	-	6	6
Sekolah Menengah Kejuruan (SMK) ¹ Vocational High Schools ¹	3	9	12
Madrasah Aliyah (MA) ² Madrasah Aliyah (MA) ²	1	5	6

Catatan/Note: ³Seluruh Raudatul Athfal (RA) berstatus swasta/All Raudatul Athfal (RA) are private

Sumber/Source: ¹Kementerian Pendidikan, Kebudayaan, Riset, dan Teknologi, Sistem Data Pokok Pendidikan, data semester ganjil laporan sampai dengan 31 Desember 2023/Ministry of Education, Culture, Research, and Technology, Basic Education Data System, odd semester report data up to 31 December 2023

²Kantor Kementerian Agama Kota Medan/ Religion Office of Medan Municipality Affairs, EMIS, odd semester report data up to 17 February 2022

Tabel
Table 4.1.3

Jumlah Guru Menurut Tingkat Pendidikan di Kecamatan Medan Amplas, 2023/2024
Number of Teachers by Educational Level in Medan Amplas District, 2023/2024

Tingkat Pendidikan Educational Level	Negeri/Public	Swasta/Private	Jumlah/Total
	2023/2024	2023/2024	2023/2024
(1)	(2)	(3)	(4)
Taman Kanak-Kanak (TK) ¹ / <i>Kindergarten</i> ¹	-	53	53
Raudatul Athfal (RA) ² <i>Raudatul Athfal (RA)</i> ²	-	93	93
Sekolah Dasar (SD) ^{1,3} <i>Elementary Schools</i> ^{1,3}	296	212	508
Madrasah Ibtidaiyah (MI) ² / <i>Madrasah Ibtidaiyah (MI)</i> ²	32	70	102
Sekolah Menengah Pertama (SMP) ^{1,3} / <i>Junior High Schools</i> ^{1,3}	89	146	235
Madrasah Tsanawiyah (MTs) ² / <i>Madrasah Tsanawiyah (MTs)</i> ²	88	125	213
Sekolah Menengah Atas (SMA) ^{1,3} / <i>Senior High Schools</i> ^{1,3}	-	67	67
Sekolah Menengah Kejuruan (SMK) ^{1,3,4} <i>Vocational High Schools</i> ^{1,3,4}	316	133	449

Catatan/Note: ³Seluruh Raudatul Athfal (RA) berstatus swasta/*All Raudatul Athfal (RA) are private*

Sumber/Source: ¹Kementerian Pendidikan, Kebudayaan, Riset, dan Teknologi, Sistem Data Pokok Pendidikan, data semester ganjil laporan sampai dengan 31 Desember 2023/*Ministry of Education, Culture, Research, and Technology, Basic Education Data System, odd semester report data up to 31 December 2023*

²Kantor Kementerian Agama Kota Medan/ *Religion Office of Medan Municipality*

Tabel 4.1.4 Jumlah Murid Menurut Tingkat Pendidikan di Kecamatan Medan Amplas, 2023/2024
Table Number of Pupils by Educational Level in Medan Amplas District, and 2023/2024

Tingkat Pendidikan Educational Level	Negeri/Public	Swasta/Private	Jumlah/Total
	2023/2024	2023/2024	2023/2024
(1)	(3)	(5)	(7)
Taman Kanak-Kanak (TK) ¹ / Kindergarten ¹	-	662	662
Raudatul Athfal (RA) ² / Raudatul Athfal (RA) ²	-	804	804
Sekolah Dasar (SD) ¹ / Elementary Schools ¹	4.392	3.813	8.205
Madrasah Ibtidaiyah (MI) ² /Madrasah Ibtidaiyah (MI) ²	688	1.211	1.899
Sekolah Menengah Pertama (SMP) ¹ / Junior High Schools ¹	1.636	2.088	3.724
Madrasah Tsanawiyah (MTs) ² / Madrasah Tsanawiyah (MTs) ²	1.030	2.263	3.293
Sekolah Menengah Atas (SMA) ¹ / Senior High Schools ¹	-	1.073	1.073
Sekolah Menengah Kejuruan (SMK) ¹ / Vocational High Schools ¹	5.158	2.313	7.471
Madrasah Aliyah (MA) ² / Madrasah Aliyah (MA) ²	1.088	1.249	2.337

Catatan/Note: ³Seluruh Raudatul Athfal (RA) berstatus swasta/All Raudatul Athfal (RA) are private

Sumber/Source: ¹Kementerian Pendidikan, Kebudayaan, Riset, dan Teknologi, Sistem Data Pokok Pendidikan, data semester ganjil laporan sampai dengan 31 Desember 2023/Ministry of Education, Culture, Research, and Technology, Basic Education Data System, odd semester report data up to 31 December 2023

²Kantor Kementerian Agama Kota Medan/ Religion Office of Medan Municipality

Tabel 4.1.5
Table

Jumlah Sekolah, Murid, dan Guru Taman Kanak-Kanak Negeri dan Swasta Menurut Kelurahan di Kecamatan Medan Amplas, 2023/2024
Total of Public and Private Kindergarten Schools, Pupil and Teachers by Subdistrict in Medan Amplas District, 2023/2024

Kelurahan Subdistrict	SD Elementary School		Murid Pupil		Guru Teacher	
	Negeri/ Public	Swasta/ Private	Negeri/ Public	Swasta/ Private	Negeri/ Public	Swasta/ Private
(1)	(2)	(3)	(4)	(5)	(6)	(7)
Harjosari II	-	5	-	328	-	23
Sitirejo II	-	-	-	-	-	-
Sitirejo III	-	-	-	-	-	-
Harjosari I	-	10	-	175	-	23
Amplas	-	1	-	33	-	1
Timbang Deli	-	2	-	126	-	6
Bangun Mulia	-	-	-	-	-	-
Medan Amplas	-	18	-	662	-	53

Sumber/Source: Kementerian Pendidikan, Kebudayaan, Riset, dan Teknologi, Sistem Data Pokok Pendidikan, data semester ganjil laporan sampai dengan 30 November 2022/Ministry of Education, Culture, Research, and Technology, Basic Education Data System, odd semester report data up to 30 November 2022

Tabel 4.1.6 Jumlah Sekolah, Murid, dan Guru SD Negeri dan Swasta Menurut Kelurahan di Kecamatan Medan Amplas, 2023/2024
Total of Public and Private Elementary Schools, Pupils and Teachers by Subdistrict in Medan Amplas District, 2023/2024

Kelurahan Subdistrict	SD Elementary School		Murid Pupil		Guru Teacher	
	Negeri/ Public	Swasta/ Private	Negeri/ Public	Swasta/ Private	Negeri/ Public	Swasta/ Private
(1)	(2)	(3)	(4)	(5)	(6)	(7)
Harjosari II	4	6	666	1.408	50	72
Sitirejo II	6	2	1.261	145	80	9
Sitirejo III	-	-	-	-	-	-
Harjosari I	7	5	1.481	974	102	65
Amplas	-	2	-	470	-	24
Timbang Deli	4	2	642	413	45	25
Bangun Mulia	1	1	342	403	19	17
Medan Amplas	22	18	4.392	3.813	296	212

Sumber/Source: Kementerian Pendidikan, Kebudayaan, Riset, dan Teknologi, Sistem Data Pokok Pendidikan, data semester ganjil laporan sampai dengan 30 November 2022/Ministry of Education, Culture, Research, and Technology, Basic Education Data System, odd semester report data up to 30 November 2022

Tabel 4.1.7
Table

Jumlah Sekolah, Murid, dan Guru SLTP Negeri dan Swasta Menurut Kelurahan di Medan Amplas, 2023/2024
Total of Public and Private Junior High Schools, Pupil and Teachers by Subdistrict in Medan Amplas District, 2023/2024

Kelurahan Subdistrict	SMP Junior High School		Murid Pupil		Guru Teacher	
	Negeri/ Public	Swasta/ Private	Negeri/ Public	Swasta/ Private	Negeri/ Public	Swasta/ Private
(1)	(2)	(3)	(4)	(5)	(6)	(7)
Harjosari II	-	4	-	694	-	40
Sitirejo II	1	2	804	120	48	9
Sitirejo III	1	-	832	-	41	-
Harjosari I	-	4	-	465	-	43
Amplas	-	1	-	151	-	12
Timbang Deli	-	3	-	377	-	25
Bangun Mulia	-	1	-	281	-	17
Medan Amplas	2	15	1.636	2.088	89	146

Sumber/Source: Kementerian Pendidikan, Kebudayaan, Riset, dan Teknologi, Sistem Data Pokok Pendidikan, data semester ganjil laporan sampai dengan 30 November 2022/Ministry of Education, Culture, Research, and Technology, Basic Education Data System, odd semester report data up to 30 November 2022

Tabel 4.1.8 Jumlah Sekolah, Murid, dan Guru SMA Negeri dan Swasta Menurut Kelurahan di Kecamatan Medan Amplas, 2023/2024
Total of Public and Private Senior High Schools, Pupil and Teachers by Subdistrict in Medan Amplas District, 2023/2024

Kelurahan Subdistrict	SMA Senior High School		Murid Pupil		Guru Teacher	
	Negeri/ Public	Swasta/ Private	Negeri/ Public	Swasta/ Private	Negeri/ Public	Swasta/ Private
(1)	(2)	(3)	(4)	(5)	(6)	(7)
Harjosari II	-	2	-	532	-	25
Sitirejo II	-	-	-	-	-	-
Sitirejo III	-	-	-	-	-	-
Harjosari I	-	3	-	408	-	31
Amplas	-	-	-	-	-	-
Timbang Deli	-	-	-	-	-	-
Bangun Mulia	-	1	-	133	-	11
Medan Amplas	-	6	-	1.073	-	67

Sumber/Source: Kementerian Pendidikan, Kebudayaan, Riset, dan Teknologi, Sistem Data Pokok Pendidikan, data semester ganjil laporan sampai dengan 30 November 2022/Ministry of Education, Culture, Research, and Technology, Basic Education Data System, odd semester report data up to 30 November 2022

Tabel 4.1.9
Table

Jumlah Sekolah, Murid, dan Guru SMK Negeri dan Swasta Menurut Kelurahan di Medan Amplas, 2022/2023
Total of Public and Private Vocational High Schools, Pupil and Teachers by Subdistrict in Medan Amplas District, 2022/2023

Kelurahan Subdistrict	SMK Vocational School		Murid Pupil		Guru Teacher	
	Negeri/ Public	Swasta/ Private	Negeri/ Public	Swasta/ Private	Negeri/ Public	Swasta/ Private
(1)	(2)	(3)	(4)	(5)	(6)	(7)
Harjosari II	-	1	-	318	-	13
Sitirejo II	3	2	5.158	1.090	316	61
Sitirejo III	-	1	-	23	-	4
Harjosari I	-	4	-	838	-	53
Amplas	-	1	-	44	-	2
Timbang Deli	-	-	-	-	-	-
Bangun Mulia	-	-	-	-	-	-
Medan Amplas	3	9	5.158	2.313	316	133

Sumber/Source: Kementerian Pendidikan, Kebudayaan, Riset, dan Teknologi, Sistem Data Pokok Pendidikan, data semester ganjil laporan sampai dengan 30 November 2022/Ministry of Education, Culture, Research, and Technology, Basic Education Data System, odd semester report data up to 30 November 2022

Tabel 4.1.10 Jumlah Madrasah Negeri dan Swasta di Kecamatan Medan Amplas, 2023/2024
Table Total of Madrasah School in Medan Amplas District, 2023/2024

Sekolah	Negeri/Public	Swasta/Private	Jumlah/Total
(1)	(2)	(3)	(4)
Raudhatul Athfal	-	24	24
Madrasah Ibtidaiyah	1	4	5
Madrasah Tsanawiyah	1	6	7
Madrasah Aliyah	1	5	6

Sumber/Source: Kantor Kementerian Agama Kota Medan/ Religion Office of Medan Municipality

Tabel 4.1.11
Table

Jumlah Sekolah Raudhatul Athfal (RA) di Kecamatan Medan Amplas, 2023/2024
Total of Raudhatul Athfal (RA) Schools in Medan Amplas District, 2023/2024

Kelurahan Subdistrict	Raudhatul Athfal RA School		Murid Pupil		Guru Teacher	
	Negeri/ Public	Swasta/ Private	Negeri/ Public	Swasta/ Private	Negeri/ Public	Swasta/ Private
(1)	(2)	(3)	(4)	(5)	(6)	(7)
Harjosari II	-	7	-	152	-	26
Sitirejo II	-	2	-	84	-	7
Sitirejo III	-	1	-	133	-	10
Harjosari I	-	5	-	207	-	20
Amplas	-	6	-	168	-	21
Timbang Deli	-	3	-	60	-	9
Bangun Mulia	-	-	-	-	-	-
Medan Amplas	-	24	-	804	-	93

Sumber/Source: Kantor Kementerian Agama Kota Medan/ Religion Office of Medan Municipality

Tabel 4.1.12 Jumlah Sekolah, Murid, dan Guru Madrasah Ibtidaiyah (MI) Negeri dan Swasta Menurut Kelurahan di Kecamatan Medan Amplas, 2023/2024
Total of Public and Private Madrasah Ibtidaiyah Schools, Pupil and Teachers by Subdistrict in Medan Amplas District, 2023/2024

Kelurahan Subdistrict	Madrasah Ibtidaiyah MI School		Murid Pupil		Guru Teacher	
	Negeri/ Public	Swasta/ Private	Negeri/ Public	Swasta/ Private	Negeri/ Public	Swasta/ Private
(1)	(2)	(3)	(4)	(5)	(6)	(7)
Harjosari II	-	1	-	54	-	2
Sitirejo II	-	-	-	-	-	-
Sitirejo III	-	1	-	771	-	41
Harjosari I	-	-	-	-	-	-
Amplas	-	2	-	386	-	27
Timbang Deli	1	-	688	-	32	-
Bangun Mulia	-	-	-	-	-	-
Medan Amplas	1	4	688	1.211	32	70

Sumber/Source: Kantor Kementerian Agama Kota Medan/ Religion Office of Medan Municipality

Tabel 4.1.13
Table

Jumlah Sekolah, Murid, dan Guru Madrasah Tsanawiyah Negeri dan Swasta Menurut Kelurahan di Kecamatan Medan Amplas, 2023/2024
Total of Public and Private Madrasah Tsanawiyah (MTs) Schools, Pupil and Teachers by Subdistrict in Medan Amplas District, 2023/2024

Kelurahan Subdistrict	Madrasah Tsanawiyah MTs School		Murid Pupil		Guru Teacher	
	Negeri/ Public	Swasta/ Private	Negeri/ Public	Swasta/ Private	Negeri/ Public	Swasta/ Private
(1)	(2)	(3)	(4)	(5)	(6)	(7)
Harjosari II	-	-	-	-	-	-
Sitirejo II	-	-	-	-	-	-
Sitirejo III	-	1	-	269	-	21
Harjosari I	-	5	-	1.994	-	104
Amplas	-	-	-	-	-	-
Timbang Deli	1	-	1.030	-	88	-
Bangun Mulia	-	-	-	-	-	-
Medan Amplas	1	6	1.030	2.263	88	125

Sumber/Source: Kantor Kementerian Agama Kota Medan/ Religion Office of Medan Municipality

Tabel 4.1.14 Jumlah Sekolah, Murid, dan Guru Madrasah Aliyah (MA) Negeri dan Swasta Menurut Kelurahan di Kecamatan Medan Amplas, 2023/2024
Table Total of Public and Private Madrasah Aliyah (MA) Schools, Pupil and Teachers by Subdistrict in Medan Amplas District, 2023/2024

Kelurahan Subdistrict	Madrasah Aliyah MA School		Murid Pupil		Guru Teacher	
	Negeri/ Public	Swasta/ Private	Negeri/ Public	Swasta/ Private	Negeri/ Public	Swasta/ Private
(1)	(2)	(3)	(4)	(5)	(6)	(7)
Harjosari II	-	-	-	-	-	-
Sitirejo II	-	-	-	-	-	-
Sitirejo III	-	-	-	-	-	-
Harjosari I	-	5	-	1.249	-	79
Amplas	-	-	-	-	-	-
Timbang Deli	1	-	1.088	-	78	-
Bangun Mulia	-	-	-	-	-	-
Medan Amplas	1	5	1.088	1.249	78	79

Sumber/Source: Kantor Kementerian Agama Kota Medan/ Religion Office of Medan Municipality

4.2 KESEHATAN HEALTH

Tabel 4.2.1 Banyaknya Kelurahan yang Memiliki Sarana Kesehatan Menurut Jenis Sarana Kesehatan di Kecamatan Medan Amplas, 2021-2023
Total of Subdistrict Having of Health Facilities by Types of Health Facilities in Medan Amplas District, 2021-2023

Sarana Kesehatan Health Facilities	2021	2022	2023
(1)	(2)	(3)	(4)
Rumah Sakit <i>Hospital</i>	1	1	1
Puskesmas <i>Public Health Center</i>	2	1	1
Puskesmas Pembantu <i>Integrated Services Pos</i>	5	-	5
Poliklinik	5	1	5
Pos Pelayanan Terpadu (Posyandu) <i>Integrated Services Post</i>	7	7	7
Tempat Praktek Dokter <i>Doctor Practice Place</i>	6	5	7
Tempat Praktek Bidan <i>Midwife Practice Place</i>	7	5	7

Sumber/Source : Kantor Camat Medan Amplas/ Medan Amplas District Office
BPS, Pendataan Potensi Desa (Podes) 2021/BPS-Statistics Indonesia, Village Potensial Data Collecting 2021

Tabel 4.2.2 Jumlah Sarana Kesehatan Menurut Kelurahan di Kecamatan Medan Amplas, 2023
Table *Total of Health Facilities by Subdistrict in Medan Amplas District, 2023*

Kelurahan Subdistrict	Rumah Sakit Hospital	Puskesmas Public Health Center	Pustu Integrated Services Pos	Poliklinik
(1)	(2)	(3)	(4)	(5)
Harjosari II	-	-	1	4
Sitirejo II	-	-	-	-
Sitirejo III	-	-	-	-
Harjosari I	1	1	1	3
Amplas	-	-	1	2
Timbang Deli	-	-	1	4
Bangun Mulia	-	-	1	1
Medan Amplas	1	1	5	14

Lanjutan Tabel/*Continued Table* 4.2.2

Kelurahan Subdistrict	Posyandu	Tempat Praktek Dokter	Tempat Praktek Bidan
(1)	(5)	(6)	(7)
Harjosari II	14	10	8
Sitirejo II	4	5	1
Sitirejo III	9	8	1
Harjosari I	14	5	6
Amplas	6	3	6
Timbang Deli	15	3	3
Bangun Mulia	3	1	4
Medan Amplas	65	35	29

Sumber/*Source* : Kantor Camat Medan Amplas/ *Medan Amplas District Office*

Tabel 4.2.3 Jumlah Tenaga Kesehatan Menurut Kelurahan di Kecamatan Medan Amplas, 2023
Table *Number of Health Workers by Subdistrict in Medan Amplas District, 2023*

Kelurahan Subdistrict	Dokter Doctors	Bidan Midwife	Perawat Nurses
(1)	(2)	(3)	(4)
Harjosari II	2	3	3
Sitirejo II	-	-	-
Sitirejo III	-	-	-
Harjosari I	5	13	9
Amplas	1	2	3
Timbang Deli	1	3	1
Bangun Mulia	1	2	5
Medan Amplas	9	21	16

Sumber/Source: Kantor Camat Medan Amplas/ Medan Amplas District Office

Tabel 4.2.4
Table

Jumlah Pasangan Usia Subur (PUS) Kelurahan dan Jenis Alat Kontrasepsi yang digunakan di Kecamatan Medan Amplas, 2023
Total of Fertile-Age Couples by Subdistrict and type of contraceptive used in Medan Amplas District, 2023

Kelurahan Subdistrict	Jumlah PUS Total of Fertile-Age Couples	Alat Kontrasepsi/Contraceptives	
		Spiral/IUD	MOP
(1)	(2)	(3)	(4)
Harjosari II	1,237	97	-
Sitirejo II	178	24	-
Sitirejo III	211	17	-
Harjosari I	910	38	9
Amplas	437	26	-
Timbang Deli	442	29	-
Bangun Mulia	116	2	-
Medan Amplas	3,531	233	9

Sumber/Source: Dinas Pengendalian Penduduk dan Keluarga Berencana/Control of Population and Family Planning Office Medan Municipality

Lanjutan Tabel/*Continued Table* 4.2.4

Kelurahan <i>Subdistrict</i>	Alat Kontrasepsi/ <i>Contraceptives</i>					Jumlah <i>Total</i>
	<i>MOW</i>	<i>Inplant</i>	<i>Suntik Injection</i>	<i>Pil Tablets</i>	<i>Kondom Condoms</i>	
(1)	(5)	(6)	(7)	(8)	(9)	(10)
Harjosari II	61	412	1	604	60	1,235
Sitirejo II	17	34	77	21	5	178
Sitirejo III	28	27	105	29	5	211
Harjosari I	87	154	445	149	27	909
Amplas	34	108	207	48	14	437
Timbang Deli	34	79	171	110	19	442
Bangun Mulia	33	13	53	15	-	116
Medan Amplas	294	827	1,059	976	130	3,528

Sumber/*Source*: Dinas Pengendalian Penduduk dan Keluarga Berencana/*Control of Population and Family Planning Office Medan Municipality*

4.3 AGAMA DAN SOSIAL LAINNYA RELIGION AND OTHER SOCIAL AFFAIRS

Tabel 4.3.1 Jumlah Tempat Peribadatan Menurut Kelurahan di Kecamatan Medan Amplas, 2023
Total of Worship Places by Subdistrict in Medan Amplas District, 2023

Kelurahan Subdistrict	Masjid Mosque	Langgae/ Mushola Pray Room	Gereja Church	Vihara Monastery	Kuil/Pura Temple	Klenteng Pagoda
(1)	(2)	(3)	(4)	(5)	(6)	(7)
Harjosari II	16	15	8	-	-	1
Sitirejo II	3	2	-	-	-	-
Sitirejo III	6	4	2	-	-	-
Harjosari I	21	7	6	-	-	-
Amplas	8	3	-	-	-	-
Timbang Deli	11	3	19	-	-	-
Bangun Mulia	2	-	2	-	-	-
Medan Amplas	67	34	37	-	-	1

Sumber/Source : Kantor Camat Medan Amplas / Medan Amplas District Office

Tabel 4.3.2 Banyaknya Nikah, Talak, Cerai dan Rujuk Menurut Kelurahan di Kecamatan Medan Amplas, 2023
Table *Number of Marriages, Divorces, and Reconciliation by Subdistrict in Medan Amplas District, 2023*

Kelurahan Subdistrict	Nikah Married	Talak Divorce	Cerai Divorce	Rujuk Reconciliation
(1)	(2)	(3)	(4)	(5)
Harjosari II	145
Sitirejo II	61
Sitirejo III	34
Harjosari I	190
Amplas	65
Timbang Deli	43
Bangun Mulia	3
Medan Amplas	541

Sumber/Source : Kantor Camat Medan Amplas/ Medan Amplas District Office

Tabel
Table 4.3.3

Jumlah Sarana Olahraga Menurut Kelurahan dan Jenis Olahraga di Kecamatan Medan Amplas, 2023
Total of Sport Facilities by Subdistrict and Sport Type in Medan Amplas District, 2023

Kelurahan Subdistrict	Bola Kaki Soccer	Bola Volly Volleyball	Bulu Tangkis Badminton
(1)	(2)	(3)	(4)
Harjosari II	2	3	2
Sitirejo II	-	-	-
Sitirejo III	-	-	1
Harjosari I	3	-	3
Amplas	-	-	1
Timbang Deli	2	1	-
Bangun Mulia	-	1	1
Medan Amplas	7	4	7

Lanjutan Tabel/*Continued Table 4.3.3*

Kelurahan Subdistrict	Tenis Meja Table Tennis	Futsal Futsal	Basket Basketball
(1)	(5)	(6)	(7)
Harjosari II	1	2	-
Sitirejo II	2	-	-
Sitirejo III	-	-	-
Harjosari I	3	2	-
Amplas	1	-	-
Timbang Deli	3	-	-
Bangun Mulia	1	1	1
Medan Amplas	10	4	-

Sumber/*Source* : Kantor Camat Medan Amplas/ *Medan Amplas District Office*

PERTANIAN

AGRICULTURE

PRODUKSI TANAMAN TERBANYAK PADA TAHUN 2023
DI KECAMATAN MEDAN AMPLAS
*HIGHEST CROP PRODUCTION IN 2023 IN MEDAN AMPLAS
DISTRICT*

Buah-Buahan
Fruits



Mangga / Mango
490 Kuintal / quintal

Tanaman Hias
Decorative Plants



Anggrek Pot / Potted Orchid
840 Pohon / Tree

PENJELASAN TEKNIS

1. **Lahan sawah** adalah lahan pertanian yang berpetak-petak dan dibatasi oleh pematang (galengan), saluran untuk menahan/ menyalurkan air, yang biasanya ditanami padi sawah tanpa memandang dari mana diperoleh atau status lahan tersebut. Lahan yang dimaksud termasuk lahan yang terdaftar di Pajak Bumi Bangunan, luran Pembangunan Daerah, lahan bengkok, lahan serobotan, lahan rawa yang ditanami padi dan lahan bekas tanaman tahunan yang telah dijadikan sawah, baik yang ditanami padi, palawija atau tanaman semusim lainnya.
2. **Tegal/Kebun** adalah lahan pertanian bukan sawah (lahan kering) yang ditanami tanaman semusim atau tahunan dan terpisah dengan halaman sekitar rumah serta penggunaannya tidak berpindah pindah.
3. **Ladang/Huma** adalah lahan pertanian bukan sawah (lahan kering) yang biasanya ditanami tanaman semusim dan penggunaannya hanya semusim atau dua musim, kemudian akan ditinggalkan bila sudah tidak subur lagi (berpindah-pindah). Kemungkinan lahan ini beberapa tahun kemudian akan dikerjakan kembali jika sudah subur.

TECHNICAL NOTES

1. **Wetland** is agricultural land that separated by small dykes to resist water, where the main crop is usually wetland paddy without considering where it is got from or the status of the land. It includes the land that is registered at land income tax office, regional development contribution, 'bengkok' land, illegal ownership, swamps for rice cultivation, and annual crop land mark that has been used as rice field, which are both planted with paddy, secondary crops or the other seasonal crops.
2. **Dry field/Garden** is an dryland (unirrigated land) which is planted with seasonal or annual crops and separately from the yard around the house without shifting.
3. **Unirrigated agricultural field /Shifting cultivation land** is dryland (unirrigated land) that usually is cultivated for seasonal crops and utilized only for one or two seasons, then it will be left when it is not fertile (shifting). Maybe, this land will be used again in a few years if it has been fertile.

- 4. Lahan yang sementara tidak diusahakan** adalah lahan yang biasanya diusahakan tetapi untuk sementara (lebih dari 1 (satu) tahun tetapi kurang dari atau sama dengan 2 (dua) tahun) tidak diusahakan, termasuk lahan sawah yang tidak diusahakan selama lebih dari 2 (dua) tahun.
- 4. Temporarily unused land** is land that is regularly used but temporarily (more than a year but less or equal than two years) is unused, it includes wetland that is not cultivated more than two years.
- 5.** Data pokok tanaman pangan yang dikumpulkan adalah luas panen dan produktivitas (hasil per hektar). Produksi tanaman pangan merupakan hasil perkalian antara luas panen dengan produktivitas. Pengumpulan data luas panen dilakukan setiap bulan dengan pendekatan area kecamatan di seluruh wilayah Indonesia. Pengumpulan data produktivitas dilakukan melalui pengukuran langsung pada plot ubinan berukuran 2½ m x 2½ m. Pengumpulan data produktivitas dilakukan setiap subround (empat bulanan) pada waktu panen petani.
- 5.** The main food crops data collected consists of harvested area and productivity (yield per hectare). Food crops production is generated by harvested area multiplied by productivity. The harvested area data is collected every month using sub district area approach in all sub district in Indonesia. The productivity data collection is conducted by a direct measurement in 2½m x 2½m crop cutting plot. The productivity measurement is conducted in every subround (four monthly) at the time when farmers are harvesting their crops.
- 6. Data produksi padi dan palawija yang disajikan** adalah dalam kualitas: gabah kering giling (padi), pipilan kering (jagung), biji kering (kedelai dan kacang tanah), dan umbi basah (ubi kayu dan ubi jalar).
- 6. Production of paddy and secondary crops data** are presented in the form of: dry unhusked rice (paddy), dry loose maize (maize), dry shells crops (soybeans and peanuts), and fresh roots (cassava and sweet potatoes).
- 7. Tanaman sayuran dan buah-buahan semusim.** Tanaman sayuran semusim
- 7. Seasonal vegetable and fruit plants** Seasonal vegetable plants are

adalah tanaman sumber vitamin, garam mineral dan lain-lain yang dikonsumsi dari bagian tanaman yang berupa daun, bunga, buah, dan umbinya, yang berumur kurang dari satu tahun.

Tanaman buah-buahan semusim adalah tanaman sumber vitamin, garam mineral, dan lain-lain yang dikonsumsi dari bagian tanaman yang berupa buah, berumur kurang dari satu tahun, tidak berbentuk pohon/rumpun tetapi menjalar dan berbatang lunak.

8. Tanaman buah-buahan dan sayuran tahunan

Tanaman buah-buahan tahunan adalah tanaman sumber vitamin, garam mineral, dan lain-lain yang dikonsumsi dari bagian tanaman yang berupa buah dan merupakan tanaman tahunan.

Tanaman sayuran tahunan adalah tanaman sumber vitamin, garam mineral, dan lain-lain yang dikonsumsi dari bagian tanaman yang berupa daun dan atau buah yang berumur lebih dari satu tahun

9. Tanaman biofarmaka adalah tanaman yang bermanfaat untuk obat-obatan, kosmetik, dan kesehatan yang dikonsumsi atau digunakan dari bagian-bagian tanaman seperti daun, batang, buah, umbi (rimpang) ataupun akar.

plants which are the sources of vitamin, mineral salt, etc, consumed from the part of the plant in the form of leaf, flower, fruit, and root with the age of less than one year.

Seasonal fruit plants are plants which are the sources of vitamin, mineral salt, etc, consumed from the part of the plant in the form of fruits. These plants are creeps with the age of less than one year

8. Annual fruit and vegetable plants

Annual fruit plants are plants which are the sources of vitamin, contained mineral salt, etc, consumed from the part of plant in the form of fruit and more than one year of age.

Annual vegetable plants are plants which are the sources of vitamin, contained mineral salt, etc, consumed from the part of the plant in the form of vegetable and more than one year of age.

9. Medicinal plants are plants which are useful for medicine. It is consumed from part of the plant such as leaf, flower, fruit, tuber, and root.

10. Tanaman hias adalah tanaman yang mempunyai nilai keindahan baik bentuk, warna daun, tajuk maupun bunganya, sering digunakan untuk penghias pekarangan dan lain sebagainya.

11. Luas panen tanaman hortikultura adalah luas tanaman sayuran, buah-buahan, biofarmaka, dan tanaman hias yang diambil hasilnya/dipanen pada periode pelaporan.

12. Luas panen untuk tanaman sayuran adalah luas tanaman yang dipanen sekaligus/habis/dibongkar dan luas tanaman yang dipanen berkali-kali (lebih dari satu kali)/belum habis.

Tanaman yang dipanen sekaligus/habis/dibongkar adalah tanaman yang sehabis panen langsung dibongkar/dicabut, terdiri dari bawang merah, bawang putih, bawang daun, kentang, kol/kubis, kembang kol, petsai/sawi, wortel, lobak, dan kacang merah.

Tanaman yang dipanen berkali-kali (lebih dari satu kali)/belum habis adalah tanaman yang pemanenannya lebih dari satu kali dan biasanya dibongkar apabila panen terakhir sudah tidak memadai lagi, terdiri dari: kacang panjang, cabe besar, cabe rawit, jamur, tomat, terung, buncis, ketimun, labu siam, kangkung, bayam, melon, semangka, dan

10. Ornamental plants are plants which have a beauty value, either in shape, colour of leaf or crown of flower, and they are often used as a yard decorator.

11. Harvested area of horticulture is area which vegetable, fruit, medicinal and ornamental plant of crop harvested during the period of report.

12. Harvested area of vegetables is area of entirely plant harvested/demolished and plant harvested several times/undemolished.

Entirely plants harvested/demolished are plants usually harvested once and demolished to be substituted by other plants, consisting of: shallots, garlic, leeks, potato, cabbage, cauli flower, mustard green, carrots, chinese radish, and red kidney beans.

Plants harvested several times/undemolished are plants usually harvested more than once and demolished in the case that the last harvest was economically not profitable. They consist of : yard long beans, chili, small chili, mushroom, tomatoes, egg plant, french beans, cucumber, pumpkin/chajota, swamp cabbage, spinach, melon, watermelon, and blewah.

blewah.

- 13. Produksi hortikultura** adalah hasil menurut bentuk produk dari setiap tanaman sayuran, buah-buahan, biofarmaka dan tanaman hias yang diambil berdasarkan luas yang dipanen/tanaman yang menghasilkan pada bulan/triwulan laporan.
- 13. Horticulture production** is the standard production quantity form of vegetable, fruit, medicinal and ornamental plant based on harvested area/the number of production plants reported monthly/quarterly.
14. Data perkebunan besar dikumpulkan oleh BPS setiap bulan secara lengkap (sensus bulanan) dengan sistem surat pos. Khusus untuk tanaman kelapa, cengkeh, dan kapok, datanya diperoleh dari Direktorat Jenderal Perkebunan. Data perkebunan rakyat juga diperoleh dari Direktorat Jenderal Perkebunan.
14. Data on estates are collected by the BPS every month on complete basis through a mailing system. Data on coconut, clove, and kapok, as well as on smallholder plantation, are acquired from the Directorate General of Estates.
- 15. Penghitungan luas tanaman perkebunan besar** adalah pada keadaan akhir tahun dan tidak termasuk yang luasnya kurang dari 5 hektar.
- 15. Planted areas of estates** refer to condition at the end of the year, and exclude areas less than 5 hectares.
- 16. Bentuk produksi perkebunan** adalah; karet kering (karet), daun kering (teh dan tembakau), biji kering (kopi dan coklat), kulit kering (kayu manis dan kina), serat kering (rami), bunga kering (cengkeh), refined sugar (tebu dari perkebunan besar), gula mangkok (tebu dari perkebunan rakyat), ekivalen kopra (kopra), biji dan bunga (pala) serta minyak daun (sereh).
- 16. Production of estates crops** are follows: dry rubber (rubber); dry leaves (tea and tobacco); dry beans (coffee and cocoa); dry bark (cassia vera and cinchona); dry fibre (rosella); dry flowers/buds (cloves); refined sugar (sugar cane from estate); cup sugar (sugar cane from smallholders); copra (copra); seeds and buds (nutmeg); and leaf oil (citronella).

ULASAN

Hortikultura

Pada tahun 2023 Produksi Tanaman Hias tertinggi di Kecamatan Medan Amplas ada pada tanaman Aglonema dan bunga anggrek sebanyak 520 tangkai.

Dilihat dari tanaman buah-buahan, produksi buah mangga merupakan buah dengan produksi paling banyak di Kecamatan Medan Amplas mencapai 490 kwintal disusul oleh Jambu biji sebanyak 361 kwintal dan buah pepaya sebanyak 103 kwintal.

DESCRIPTION

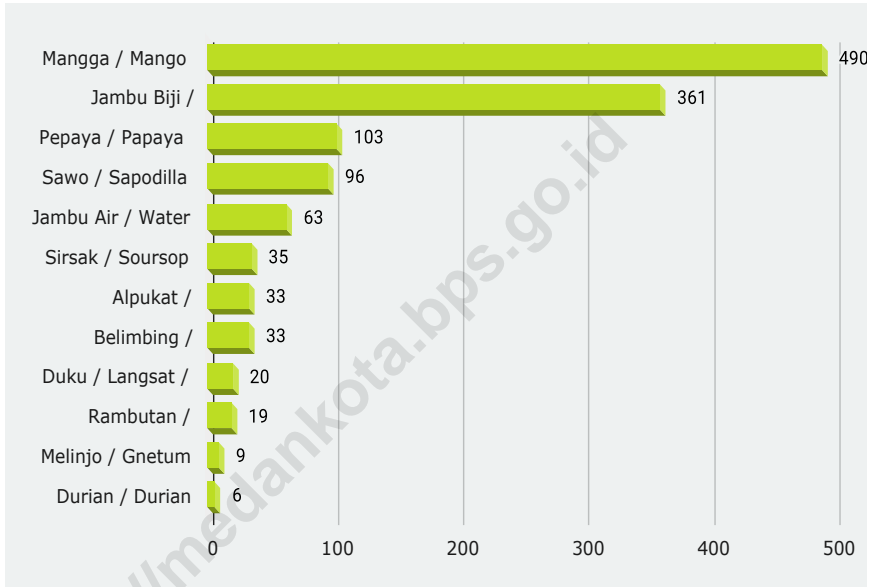
Horticulture

In 2023, the highest production in Medan Amplas District is Aglonem and Orchid flowers as many as 520 stalks.

Judging from the fruit plants, fruit with the most production in Medan Amplas District is Mango reaching 490 quintals, followed by Guava as much as 361 quintals and Papaya as much as 103 quintals.

Gambar 5.1
Figures

Produksi Buah-Buahan Tahunan Menurut jenis Tanaman di Kecamatan Medan Amplas (Kwintal), 2023
Production of Annual Fruits in Medan Amplas District (quintals), 2023



Sumber/Source: BPS, Statistik Pertanian Hortikultura SPH-SBS/BPS-Statistics Indonesia, Agricultural Statistic for Horticulture SPH-SBS

Tabel 5.1 Luas panen Tanaman Hias Menurut jenis Tanaman di Kecamatan Medan Amplas, 2020–2023
Table *Harvested Area of Ornamental Plants by Kind of Plant in Medan Amplas District, 2020–2023*

Jenis Tanaman <i>Kind of Plants</i>	2020	2021	2022	2023
(1)	(2)	(3)	(4)	(5)
Anggrek / <i>Orchid</i> (m ² /m ²)	-	530	490	...
Anthurium Bunga/ <i>Flamingo Lily Flower</i> (m ² /m ²)	-	-	-	-
Anthurium Daun/ <i>Anthurium</i> (m ² /m ²)	-
Anyelir/ <i>Carnation</i> (m ² /m ²)	-
Dracaena/ <i>Dracaena</i> (m ² /m ²)	-	-	-	-
Gladiol/ <i>Gladiol</i> (m ² /m ²)	-
Herbras/ <i>Gerbera</i> (m ² /m ²)	-	-	-	-
Kamboja Jepang/ <i>Adenium</i> (m ² /m ²)	-
Krisan/ <i>Chrysantemum</i> (m ² /m ²)	-	-	-	-
Mawar/ <i>Rose</i> (m ² /m ²)	-	-	-	-
Melati/ <i>Jasmine</i> (m ² /m ²)	-	-	-	-
Pakis/ <i>Leather Leaf Fern</i> (m ² /m ²)	-	-	-	-
Palem/ <i>Palm</i> (pohon/ <i>tree</i>)	-	-	-	-
Pedang-Pedangan/ <i>Sansevieria</i> (m ² /m ²)	-	-	-	-
Philodendron/ <i>Philodendron</i> (m ² /m ²)	-	-	-	-
Pisang-Pisangan/ <i>Heliconia</i> (m ² /m ²)	-	-	-	-
Sedap Malam/ <i>Tuberose</i> (m ² /m ²)	-	-	-	-
Sri Rejeki/ <i>Aglaonema</i> (m ² /m ²)	-	360	560	520
Anggrek Potong/Cut <i>Orchid</i> (m ² /m ²)	-
Anggrek Pot/ <i>Orchid Potted Orchid</i> (m ² /m ²)	520

Sumber/Source: BPS, Statistik Pertanian Hortikultura SPH-TH/BPS-Statistics Indonesia, *Agricultural Statistik for Horticulture SPH-TH*

Tabel 5.2
Table

**Produksi Tanaman Hias Menurut jenis Tanaman di
Kecamatan Medan Amplas, 2020–2023**
*Harvested Area of Ornamental Plants by Kind of Plant in
Medan Amplas District, 2020–2023*

Jenis Tanaman <i>Kind of Plants</i>	2020	2021	2022	2023
(1)	(2)	(3)	(4)	(5)
Anggrek / <i>Orchid</i>	-	800	710	...
Anthurium Bunga/ <i>Flamingo Lily Flower</i> (tangkai/ <i>stalks</i>)	-	-	-	-
Anthurium Daun/ <i>Anthurium</i> (pohon/ <i>tree</i>)	-
Anyelir/ <i>Carnation</i> (tangkai/ <i>stalks</i>)	-
Dracaena/ <i>Dracaena</i> (pohon/ <i>tree</i>)	-	-	-	-
Gladiol/ <i>Gladiol</i> (tangkai/ <i>stalks</i>)	-
Herbras/ <i>Gerbera</i> (tangkai/ <i>stalks</i>)	-	-	-	-
Kamboja Jepang/ <i>Adenium</i> (pohon/ <i>tree</i>)	-
Krisan/ <i>Chrysantemum</i> (tangkai/ <i>stalks</i>)	-	-	-	-
Mawar/ <i>Rose</i> (tangkai/ <i>stalks</i>)	-	-	-	-
Melati/ <i>Jasmine</i> (kg/ <i>kg</i>)	-	-	-	-
Pakis/ <i>Leather Leaf Fern</i> (pohon/ <i>tree</i>)	-	-	-	-
Palem/ <i>Palm</i> (pohon/ <i>tree</i>)	-	-	-	-
Pedang-Pedangan/ <i>Sansevieria</i> (rumpun/ <i>clumps</i>)	-	-	-	-
Philodendron/ <i>Philodendron</i> (pohon/ <i>tree</i>)	-	-	-	-
Pisang-Pisangan/ <i>Heliconia</i> (tangkai/ <i>stalks</i>)	-	-	-	-
Sedap Malam/ <i>Tuberose</i> (tangkai/ <i>stalks</i>)	-	-	-	-
Sri Rejeki/ <i>Aglaonema</i> (pohon/ <i>tree</i>)	-	600	785	795
Anggrek Potong/Cut <i>Orchid</i> (tangkai/ <i>stalks</i>)	-
Anggrek Pot/Potted <i>Orchid</i> (pohon/ <i>tree</i>)	840

Sumber/Source: BPS, Statistik Pertanian Hortikultura SPH-TH/BPS-Statistics Indonesia, *Agricultural Statistik for Horticulture SPH-TH*

Tabel 5.3 **Produksi Buah-Buahan Tahunan Menurut jenis Tanaman di Kecamatan Medan Amplas (Kwintal) 2020–2023**
Table **Production of Annual Fruits in Medan Amplas District (quintals), 2020–2023**

Jenis Tanaman <i>Kind of Plants</i>	2020	2021	2022	2023
(1)	(2)	(3)	(4)	(5)
Alpukat / <i>Avocado</i>	-	-	15	33
Belimbing / <i>Starfruit</i>	-	36	28	33
Duku / <i>Langsat / Kokosan / Duku</i>	-	60	4	20
Durian / <i>Durian</i>	-	-	10	6
Jambu Air / <i>Water Apple</i>	41	64	74	63
Jambu Biji / <i>Guava</i>	211	779	648	361
Jengkol / <i>Jengkol</i>	-	-	-	-
Jeruk Besar / <i>Pomelo</i>	-	-	-	-
Jeruk Siam / <i>Keprok</i>	-	-	-	-
Mangga / <i>Mango</i>	16	132	393	490
Manggis / <i>Mangosteen</i>	-	-	-	-
Melinjo / <i>Gnetum Melinjo</i>	-	4	7	9
Nangka / <i>Cempedak / Jackfruit</i>	-	-	-	-
Nenas / <i>Pineapple</i>	123	8	-	-
Pepaya / <i>Papaya</i>	185	180	129	103
Petai / <i>Twisted Cluster Bean</i>	-	-	-	-
Pisang / <i>Banana</i>	17	80	10	-
Rambutan / <i>Rambutan</i>	7	5	16	19
Salak / <i>Snakefruit</i>	-	-	-	-
Sawo / <i>Sapodilla Sawo</i>	201	160	143	96
Sirsak / <i>Soursop</i>	40	38	33	35
Sukun / <i>Breadfruit</i>	-	-	-	-
Lemon	...	-	-	-

Sumber/Source: BPS, Statistik Pertanian Hortikultura SPH-BST/BPS-Statistics Indonesia, *Agricultural Statistic for Horticulture SPH-BST*

PARIWISATA, TRANSPORTASI, DAN KOMUNIKASI

TOURISM, TRANSPORTATION, AND COMMUNICATION

KONDISI JALAN PADA TAHUN 2023 DI KECAMATAN MEDAN AMPLAS
ROAD CONDITION IN 2023 IN MEDAN AMPLAS DISTRICT

BAIK
70%

SEDANG
23%

RUSAK
7%

BERAT
-

ASPAL
145,70 KM

BETON
109,98 KM

KERIKIL
0 KM

TANAH
0 KM

TOTAL PANJANG JALAN
255,68 KM

SUMBER : DINAS SUMBER DAYA AIR BINA MARGA DAN BINA KONSTRUKSI KOTA MEDAN

SOURCE : DEPARTMENT OF WATER RESOURCES, HIGHWAYS AND CONSTRUCTION DEVELOPMENT OF MEDAN MUNICIPALITY

<https://medankota.bps.go.id>

PENJELASAN TEKNIS

TECHNICAL NOTES

1. Wisatawan mancanegara

(wisman) ialah setiap pengunjung yang mengunjungi suatu negara di luar tempat tinggalnya, didorong oleh satu atau beberapa keperluan tanpa bermaksud memperoleh penghasilan di tempat yang dikunjungi dan lamanya kunjungan tersebut tidak lebih dari satu tahun (12 bulan). Definisi ini mencakup 2 (dua) kategori wisatawan mancanegara, yaitu :

- a. Wisatawan (turis) ialah setiap pengunjung seperti definisi di atas yang tinggal paling sedikit 24 jam, akan tetapi tidak lebih dari 1 (satu) tahun di tempat yang dikunjungi, dengan maksud antara lain: berlibur, rekreasi, olah raga, bisnis, menghadiri pertemuan, studi, dan kunjungan dengan alasan kesehatan.
- b. Excursionist ialah setiap pengunjung seperti definisi di atas yang tinggal kurang dari 24 jam di tempat yang dikunjungi (termasuk "Cruise passengers"). Cruise Passengers ialah setiap pengunjung yang tiba di suatu negara di mana mereka tidak menginap di akomodasi yang tersedia di negara tersebut, misalnya dengan kapal laut.

1. **An International Visitor** is any person visiting a country other than his usual place of residence for any reason other than for earning income in the country visited, and the length of stay is no more than one year (12 months). This definition covers two categories of foreign visitors, namely :

- a. "Tourist" is any visitor staying for at least 24 hours, but no more than one year, in the country visited, with the intention of visiting, and for any of these purposes: Pleasure, recreation and sports, Business, visiting friends and relatives, missions, attending meetings, conferences, visit for health reasons and study.
- b. "Excursionist" is any visitor staying less than 24 hours in the country visited including, "Cruise Passengers", i.e. visitors arriving in a country without staying in any accommodation available in the visited country.

2. **Rata-rata lama tinggal** adalah rata-rata waktu tinggal wisatawan mancanegara di Indonesia untuk satu kali kunjungan.
 3. **Usaha penyediaan akomodasi** adalah usaha yang menyediakan pelayanan penginapan yang dapat dilengkapi dengan pelayanan pariwisata lainnya. Usaha penyediaan akomodasi dapat berupa hotel, vila, pondok wisata, bumi perkemahan, persinggahan karavan, dan akomodasi lainnya yang digunakan untuk tujuan pariwisata.
 4. **Hotel** adalah penyediaan akomodasi secara harian berupa kamar-kamar di dalam satu bangunan yang dapat dilengkapi dengan jasa pelayanan makan dan minum, kegiatan hiburan dan atau fasilitas lainnya. Hotel terdiri dari hotel berbintang dan hotel non-bintang.
 5. **Hotel bintang** adalah usaha penyediaan jasa pelayanan penginapan, makan minum serta jasa lainnya bagi umum dengan menggunakan sebagian atau seluruh bangunan. Usaha ini dikelola secara komersial serta memenuhi ketentuan persyaratan sebagai hotel bintang (termasuk berlian) yang ditetapkan dalam surat keputusan instansi yang membinanya. Misalnya hotel bintang lima, hotel bintang
2. **Average length of stay** is the average stay duration of foreign visitor in Indonesia for one trip.
 3. **The business of providing accommodation** is a business that provides specialty services that can be equipped with other tourism services. It includes hotel, villa, cottage, camping, caravan stop, and other accommodation that are used for tourism purposes.
 4. **Hotel** is a daily supply of accommodation rooms within a building which can be equipped with eating and drinking services, entertainment activities and/or other facilities. Hotel consists of a classified hotel and a non-classified hotel.
 5. **A star hotel** is the business of providing an accommodation, eating and drinking as well as other services for the public by using a building or a part of a building. It is managed commercially and meets specified requirements as a star hotel (including diamonds) set forth in the decree of fostering agency. For example, five star hotel, four star hotel, and so on.

empat, dan seterusnya.

- 6. Tingkat penghunian kamar hotel** adalah persentase banyaknya malam kamar yang dihuni terhadap banyaknya malam kamar yang tersedia.
- 6. Room occupancy rate** is the number of room-nights occupied divided by the number of room-nights available, multiplied by 100 percent.
- 7. Rata-rata lamanya tamu menginap** adalah banyaknya malam tempat tidur yang terpakai (malam tamu) dengan banyaknya tamu yang menginap di hotel atau akomodasi lainnya.
- 7. Average length of stay** is the number of bed-nights used (guest night) divided by the number of guests coming to spend the night at the accommodation.

<https://medankota.bps.go.id>

- | | |
|--|--|
| <p>1. Kendaraan bermotor adalah setiap kendaraan yang digerakkan oleh peralatan teknik yang ada pada kendaraan tersebut, biasanya digunakan untuk angkutan orang atau barang di atas jalan raya selain kendaraan yang berjalan di atas rel. Kendaraan bermotor yang dicatat adalah semua jenis kendaraan kecuali kendaraan bermotor TNI/Polri dan Korps Diplomatik.</p> | <p>1. Motor vehicles are any kind of vehicles motorized by machine set up in those vehicles, they are usually used for transporting peoples or goods on roads except vehicles moving along a railway line. The data cover all kinds of motor vehicles except those belong to Indonesia Army Force Indonesian State Police and Diplomatic Corps.</p> |
| <p>2. Mobil penumpang adalah setiap kendaraan bermotor yang dilengkapi dengan tempat duduk untuk sebanyak-banyaknya delapan orang, tidak termasuk tempat duduk untuk pengemudi, baik dilengkapi atau tidak dilengkapi bagasi.</p> | <p>2. Passenger cars are any motor vehicles with no more than eight seats, excluding seat for driver, it can be with or without hoot.</p> |
| <p>3. Mobil bis adalah setiap kendaraan bermotor yang dilengkapi dengan tempat duduk untuk lebih dari delapan orang, tidak termasuk tempat duduk untuk pengemudi, baik dilengkapi atau tidak dilengkapi bagasi.</p> | <p>3. Buses are large passenger cars having seats for more than eight passengers, excluding seat for driver, it can be with or without hoot.</p> |
| <p>4. Mobil truk adalah setiap kendaraan bermotor yang digunakan untuk angkutan barang, selain mobil penumpang, mobil bis dan kendaraan bermotor roda dua.</p> | <p>4. Trucks are any motor vehicles used to transport goods excluding passenger cars, buses, and motorcycles.</p> |

5. **Kereta api** adalah kendaraan dengan tenaga gerak (listrik, diesel atau tenaga uap) yang berjalan sendiri maupun dirangkaikan dengan kendaraan lain, yang akan atau sedang bergerak di atas rel, terdiri dari kereta penumpang dan kereta barang.
6. **Kilometer penumpang** adalah jumlah kilometer dari semua penumpang yang berangkat. Besaran ini merupakan penjumlahan jarak asal tujuan masing-masing penumpang.
7. **Rata-rata jarak perjalanan per penumpang** adalah rata-rata yang ditempuh oleh setiap penumpang, atau jumlah kilometer penumpang dibagi dengan jumlah penumpang berangkat.
8. **Kilometer ton** adalah jumlah kilometer semua ton yang diangkut. Besaran ini merupakan hasil penjumlahan jarak asal tujuan masing-masing barang dalam ton.
9. **Rata-rata jarak angkut barang** adalah rata-rata jarak yang ditempuh oleh setiap ton barang atau jumlah kilometer ton dibagi dengan ton dimuat.
10. **Kunjungan kapal** adalah kapal yang datang di pelabuhan baik untuk berlabuh di perairan
5. **Train** is a coach or a number of coaches joined together, moving along a railway line. It can be passenger train or freight train.
6. **Passenger kilometer** is total kilometers of all departing passenger. This measurement is the sum of distance between the place of origin and the place of destination taken by all passengers.
7. **Mean distance** of journey per passenger is mean distance taken by each passenger or total of passenger-kilometer divided by the number of departing passengers.
8. **Ton-kilometer** is total kilometer of all cargoes carried. This is the sum of distance from area of origin to area of destination for each ton of cargoes.
9. **Mean distance of cargoes loaded** is mean distance of each ton of cargoes loaded or total ton-kilometer divided by total ton of cargoes loaded.
10. **Ship call** is a ship arriving at a port either for mooring or berthing.

maupun bersandar di dermaga.

11. **Gross Ton (GT)** adalah volume ruangan kapal dalam m³, kecuali terowongan, lubang poros baling-baling, tempat jangkar, dan alas ganda.
12. **Sertifikat Operator Pesawat Udara** adalah tanda bukti terpenuhinya standar dan prosedur dalam pengoperasian pesawat udara oleh perusahaan angkutan udara niaga.
13. **Sertifikat Pengoperasian Pesawat Udara** adalah tanda bukti terpenuhinya standar dan prosedur dalam pengoperasian pesawat udara untuk kegiatan angkutan udara bukan niaga.
14. **Kantor Pos** adalah tempat pemberi pelayanan komunikasi tertulis dan atau surat elektronik, layanan paket, layanan logistik, layanan transaksi keuangan, dan layanan keagenan pos untuk kepentingan umum. Rumah pos berfungsi sama seperti kantor pos dan kantor pos pembantu, bedanya rumah pos biasanya terletak di daerah terpencil.
15. **Telekomunikasi** adalah setiap pemancaran, pengiriman dan atau penerimaan dari setiap informasi dalam bentuk tanda-tanda, isyarat, tulisan, gambar, suara dan bunyi melalui sistem
11. **Gross Ton (GT)** is total volume of all room in a ship (m³), excluding the volume of tunnel, the axle of propellers, the anchor, and the chain locker.
12. **Aircraft Operator Certificate (AOC)** is clearance of compliance to the standards and procedures in aircraft operations by the commercial air transport companies.
13. **Operating Certificate (OC)** is clearance of compliance to the standards and procedures in aircraft operations for non commercial air transport activities.
14. **Post Office** is a service provider facility of written communication and or electronic mail, parcel service, logistics services, financial transaction services, and postal services to the public. Postal house has the same function as the post office and subsidiary of post office, the difference is that postal house is usually located in remote areas.
15. **Telecommunication** includes every transmitting, delivering and or receiving from every information of marking, signal, article, picture, sound and voice through strand of wire system, optic, radio or other

kawat, optik, radio atau sistem elektromagnetik lainnya.

electromagnetic system.

16. Jaringan telekomunikasi adalah rangkaian perangkat telekomunikasi dan kelengkapannya yang digunakan dalam bertelekomunikasi.

16. Telecommunication network is peripheral network of telecommunication and its equipment used in the means of telecommunication.

17. Telepon tetap kabel dalam Susenas disebut **telepon rumah** adalah jaringan telekomunikasi menggunakan perangkat telepon tetap dengan kabel yang secara umum diatur oleh standar-standar teknis dengan menggunakan suatu nomor telepon, dikenal pula sebagai Public Switched Telephone Network (PSTN). Pada umumnya dimanfaatkan untuk telepon rumah dan jaringan internet, memiliki kemampuan menghantarkan sinyal dengan kuat dan jelas dengan biaya yang relatif lebih murah.

17. Fixed line telephone based on Susenas called home phone is a telecommunication network using fixed line telephone device which is generally regulated by technical standards, using a phone number, also known as the Public Switched Telephone Network (PSTN). It is generally used for home phone and Internet networks, has the ability to deliver a strong and clear signal with a relatively low cost.

18. Telepon bergerak seluler adalah perangkat telekomunikasi elektronik yang mempunyai kemampuan dasar yang sama dengan telepon tetap kabel, namun dapat dibawa ke mana-mana (portable, mobile) dan tidak perlu disambungkan dengan jaringan telekomunikasi kabel. Selain berfungsi sebagai telepon, telepon selular modern biasanya mendukung layanan tambahan seperti Short Messages Services (SMS), Multimedia Messages

18. Cellular mobile phone is an electronic telecommunication device which has the same basic capabilities with fixed cables, but can be taken anywhere (portable, mobile) and does not need to be connected to the wired telecommunications networks. In addition to functioning as a telephone, modern mobile phone typically supports additional services such as Short Messages Services (SMS), Multimedia Messages Service (MMS), e-mail

Service (MMS), e-mail dan akses Internet, aplikasi bisnis dan permainan, serta fotografi. Saat ini, Indonesia mempunyai dua sistem jaringan telepon bergerak seluler yaitu Global System for Mobile Telecommunications (GSM) dan CDMA.

and access to the Internet, business applications and games, as well as photography. Currently, Indonesia has two cellular mobile telephone network system that are GSM (Global System for Mobile Telecommunications) and Code Division Multiple Access (CDMA).

19. Internet adalah sebuah jaringan komputer publik di seluruh dunia. Internet menyediakan akses ke sejumlah layanan komunikasi termasuk World Wide Web dan membawa email, berita, hiburan dan file data.

19. The internet is a worldwide public computer network. It provides access to a number of communication services including the World Wide Web and carries e-mail, news, entertainment and data files.

20. Penyiaran Radio mencakup penyiaran sinyal suara melalui studio penyiaran radio dan fasilitas untuk transmisi program yang berhubungan dengan masyarakat, termasuk mengumpulkan dan menyalurkan program melalui kabel atau satelit, internet (stasiun radio internet), termasuk penyiaran data yang terintegrasi dengan penyiaran radio.

20. Radio broadcasting includes voice signals broadcasting through radio broadcasting studios and facilities for the programs transmission related to community, including collecting and distributing programs via cable or satellite, internet (internet radio station), including integrated data broadcasting with radio broadcasting.

21. Penyiaran dan pemrograman televisi mencakup pembuatan program saluran televisi lengkap dari komponen program yang dibeli (seperti film, dokumenter, dan lain-lain), komponen program yang dihasilkan sendiri (seperti berita lokal, laporan langsung) atau kombinasi keduanya, pemrograman

21. Broadcasting and television programming includes the manufacture of a complete television channel program from purchased program components (such as films, documentaries, etc.), own produced program components (such as local news, live reports) or a combination of both, the programming of the video

dari saluran video atas dasar permintaan, dan penyiaran data yang diintegrasikan dengan siaran televisi. Program televisi lengkap dapat disiarkan sendiri atau melalui distribusi pihak ketiga, seperti perusahaan kabel atau provider televisi satelit. Pemrograman dapat bersifat umum atau khusus (misalnya format terbatas seperti program berita, olah raga, pendidikan atau program yang ditujukan untuk anak muda), dapat dibuat dengan bebas tersedia untuk pemakai atau dapat hanya tersedia atas dasar langganan.

channel on the basis of demand, and data broadcasting integrated with television broadcasting. Complete television program can broadcast their own or through a third party distribution, such as cable companies or satellite television providers. Programming can be general or specific (e.g. limited formats such as news programs, sports, education or programs aimed at young people), can be made freely available to users or can only available on a subscription basis.

22. Penerbitan surat kabar, jurnal, dan buletin/Majalah mencakup usaha penerbitan surat kabar dan surat kabar iklan, jurnal, buletin, majalah umum dan teknis, komik termasuk penerbitan jadwal radio dan televisi, dan sebagainya.

22. Newspapers, journals, and bulletin/ magazine publishing include newspapers and newspaper advertisements, journals, bulletin, general and technical magazines, comic, including radio and television schedule publishing, and so on.

23. Koran atau surat kabar adalah suatu penerbitan yang ringan dan mudah dibuang, biasanya dicetak pada kertas berbiaya rendah yang disebut kertas koran, yang berisi berita-berita terkini dalam berbagai topik. Topiknya bisa berupa even politik, kriminalitas, olahraga, tajuk rencana, dan cuaca. Jenis surat kabar umum biasanya diterbitkan setiap hari, kecuali pada hari-hari libur. Surat kabar sore juga umum di

23. Newspaper is a lightweight publication but easily disposed of, usually printed on low-cost paper called newsprint, containing the latest news on various topics. Topics can include political events, crime, sports, editorials, and weather. Common types of newspapers are usually published daily, except on holidays. Afternoon newspapers are also common in some countries. In addition, there is also a weekly newspaper that is usually smaller

beberapa negara. Selain itu, juga terdapat surat kabar mingguan yang biasanya lebih kecil dan kurang prestisius dibandingkan dengan surat kabar harian dan isinya biasanya lebih bersifat hiburan.

24. Tabloid adalah istilah suatu format surat kabar yang lebih kecil (597 mm × 375 mm) dari ukuran standar koran harian. Istilah ini biasanya dikaitkan dengan penerbitan surat kabar reguler non harian (bisa mingguan, dwimingguan, dll), yang terfokus pada hal-hal yang lebih “tidak serius”, terutama masalah selebritas, olah raga, kriminal, dll.

25. Jurnal adalah majalah yang khusus memuat artikel dalam suatu bidang ilmu tertentu.

26. Buletin adalah publikasi organisasi yang mengangkat perkembangan suatu topik atau aspek tertentu dan diterbitkan/dipublikasikan secara teratur (berkala) dalam waktu yang relatif singkat (harian hingga bulanan). Buletin ditujukan kepada khalayak yang lebih sempit, yang berkaitan dengan bidang tertentu saja. Tulisan dalam buletin umumnya singkat dan padat (mirip berita), menggunakan bahasa yang formal, dan banyak istilah teknis berkaitan dengan bidang tersebut.

and less prestigious than the daily newspaper and its contents are usually more entertainment.

24. Tabloid is a smaller term format of newspaper (597 mm × 375 mm) than a standard size daily newspaper. This term is usually associated with the publishing of non-daily regular newspapers (can be weekly, biweekly, etc.), which focus on the things that are “not too serious”, especially the problem of celebrity, sports, crime, etc.

25. Journal is a special magazine that publish an article in a particular field of science.

26. Bulletin is a publication of an organization that raised the development of a particular topic or aspect and issued/published regularly (periodically) in a relatively short time (daily to monthly). Bulletin is addressed to a narrower audience, which relates to a particular field. Posts in bulletin are generally short and concise (similar to news), using formal language and a lot of technical terms related to the field.

- 27. Majalah** adalah penerbitan berkala yang berisi bermacam-macam artikel dalam subyek yang bervariasi. Majalah biasa diterbitkan mingguan, dwimingguan atau bulanan. Majalah biasanya memiliki artikel mengenai topik populer yang ditujukan kepada masyarakat umum dan ditulis dengan gaya bahasa yang mudah dimengerti oleh banyak orang.
- 27. Magazine** is a periodical publication containing a variety of articles on varied subjects. Regular magazine published weekly, biweekly or monthly. Magazines usually have articles on popular topics which are addressed to the general public and written in a style that is easily understood by many people.
- 28. Oplah** adalah jumlah barang yang tercetak dalam satuan eksemplar.
- 28. The circulation** is the number of items printed in units of copies.
- 29. Bioskop** adalah pertunjukkan yang diperlihatkan dengan gambar (film) yang disorot sehingga dapat bergerak. Bioskop juga diartikan sebagai tempat untuk menonton pertunjukkan film dengan menggunakan layar lebar, dimana gambar film diproyeksikan ke layar menggunakan proyektor.
- 29. Cinema** is a show that is shown with the image (film) highlighted so it can move. Cinema also be interpreted as a place to watch the shows using a wide screen movies, where the film images projected onto a screen using a projector.

ULASAN

Medan Amplas memiliki beberapa fasilitas sektor pariwisata diantaranya hotel, Restoran dan warung makan pun sudah cukup banyak di kecamatan Medan Amplas. Dari semua kelurahan di kecamatan Medan Amplas ini, kelurahan Timbang Deli memiliki restoran dan rumah makan terbanyak. Jumlah Restoran di Kelurahan Timbang Deli mencapai 31 restoran/warung makan.

Jumlah hotel di kecamatan Medan Amplas mencapai 5 hotel/losmen. Hotel terbanyak ada di kelurahan Timbang Deli sebanyak 2 hotel/losmen dan di Kelurahan Harjosari II , Sitirejo II dan Harjosari I masing-masing 1 hotel/losmen.

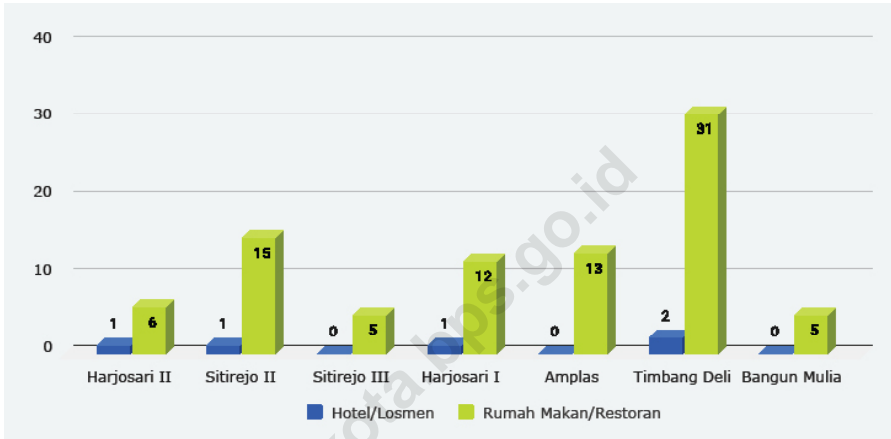
DESCRIPTION

Amplas District has several tourism sector facilities including hotels, restaurants and food stalls, which are quite numerous in the Medan Amplas District. Of all the sub-districts in Medan Amplas District, Timbang Deli sub-district has the most restaurants and eateries. The number of restaurants in Timbang Deli subdistricts reaches 31 restaurants/food stalls.

The number of hotels in Medan Amplas District has reached 5 hotels/inns. The most hotels are in Timbang Deli with 2 hotels/inns. Harjosari II, Sitirejo II and Harjosari I sub-district have 1 hotels/inns.

Gambar 6.1
Figures

Jumlah Hotel dan Rumah Makan Menurut Kelurahan di Kecamatan Medan Amplas, 2023
Number of Hotels and Restaurants in Medan Amplas District, 2023



Sumber/Source : Kantor Camat Medan Amplas/ Medan Amplas District Office

6.1 PARIWISATA TOURISM

Tabel 6.1.1 Jumlah Hotel, Bioskop, Night Club dan Bilyard Menurut Kelurahan di Kecamatan Medan Amplas, 2023
Number of Hotels, Cinemas, Nightclubs, and Billiard Hall in Medan Amplas District, 2023

Kelurahan <i>Subdistrict</i>	Hotel/Losmen <i>Hotel</i>	Bioskop <i>Cinemas</i>	Night Club <i>Night Club</i>	Bilyard <i>Billiard</i>
(1)	(2)	(3)	(4)	(5)
Harjosari II	1	-	-	-
Sitirejo II	1	-	-	-
Sitirejo III	-	-	-	1
Harjosari I	1	-	-	-
Amplas	-	-	1	-
Timbang Deli	2	-	-	2
Bangun Mulia	-	-	-	-
Medan Amplas	5		1	3

Sumber/Source : Kantor Camat Medan Amplas/ Medan Amplas District Office

Tabel
Table 6.1.2

**Jumlah Rumah Makan/Restoran dan Warung Makan/
Minum Menurut Kelurahan di Kecamatan Medan Amplas,
2023**
*Number of Restaurants dan Food Stalls by Subdistrict in
Medan Amplas District, 2023*

Kelurahan Subdistrict	Rumah Makan/Restoran Restaurants	Warung Makan/Minum
(1)	(2)	(3)
Harjosari II	6	57
Sitirejo II	15	12
Sitirejo III	5	6
Harjosari I	12	26
Amplas	13	29
Timbang Deli	31	16
Bangun Mulia	5	26
Medan Amplas	56	156

Sumber/Source : Kantor Camat Medan Amplas/ Medan Amplas District Office

Tabel
Table 6.1.3

Jumlah Panti Pijat, Pangkas, Salon, dan Praktek Dukun Patah Menurut Kelurahan di Kecamatan Medan Amplas, 2023
Number of Massage Parlors, Barbershops, Salons, and Traditional Healers Practice by Subdistrict in Medan Amplas District, 2023

Kelurahan Subdistrict	Panti Pijat Massage	Tukang Pangkas Barbers	Salon Kecantikan Beauty Salons	Dukun Patah Bone-setter
(1)	(2)	(3)	(4)	(5)
Harjosari II	4	7	9	1
Sitirejo II	-	1	4	-
Sitirejo III	-	5	3	-
Harjosari I	-	16	12	-
Amplas	2	8	6	1
Timbang Deli	1	8	11	-
Bangun Mulia	-	3	1	1
Medan Amplas	6	40	35	3

Sumber/Source : Kantor Camat Medan Amplas/ Medan Amplas District Office

Tabel
Table 6.1.4

Jumlah Tempat Video Game/Play Station, Penyewaan Kaset Video/VCD/DVD Menurut Kelurahan di Kecamatan Medan Amplas, 2023
Number of Video Game, Video/VCD/DVD Rental Shops and Warnet by Subdistrict in Medan Amplas District, 2023

Kelurahan Subdistrict	Video Game Play Station	Penyewaan Kaset Video/VCD/DVD	Warnet Game Online
(1)	(2)	(3)	(4)
Harjosari II	-	-	-
Sitirejo II	1	-	-
Sitirejo III	-	-	3
Harjosari I	2	-	6
Amplas	-	-	2
Timbang Deli	-	-	2
Bangun Mulia	-	-	-
Medan Amplas	3	-	13

Sumber/Source : Kantor Camat Medan Amplas/ Medan Amplas District Office

6.2 TRANSPORTASI TRANSPORTATION

Tabel 6.2.1 **Panjang Jalan Menurut Kondisi Jalan di Kecamatan Medan Amplas (km), 2022-2023**
Table *Length of Roads by Road Condition in Medan Amplas District (km), 2022-2023*

Kondisi Jalan Road Condition	2022	2023
(1)	(2)	(3)
Baik/ Good	171,51	178,76
Sedang/Moderate	56,49	59,69
Rusak/Damaged	27,68	17,23
Rusak Berat/Severely Damaged	-	-
Jumlah/Total	255,68	255,68

Sumber/Source : Dinas Sumber Daya Air Bina Marga dan Bina Konstruksi Kota Medan/Department of Water Resources, Highways and Construction Development of Medan Municipality

Tabel
Table 6.2.2

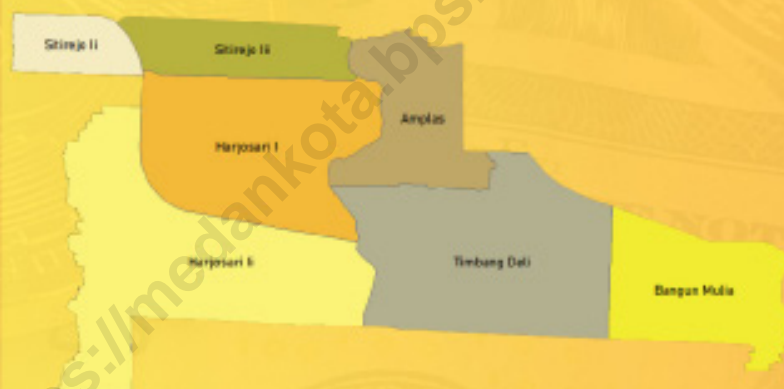
**Panjang Jalan Menurut Jenis Permukaan Jalan di
Kecamatan Medan Amplas (km), 2022-2023**
*Length of Roads by Type of Road Surface in Medan
Amplas District (km), 2022-2023*

Jenis Permukaan Jalan <i>Type of Road Surface</i>	2022	2023
(1)	(2)	(3)
Aspal/ <i>Paved</i>	145,70	145,70
Beton/ <i>Not Paved</i>	109,98	109,98
Kerikil/ <i>Telford</i>	-	-
Tanah/ <i>Soil</i>	-	-
Jumlah/<i>Total</i>	255,68	255,68

Sumber/*Source* : Dinas Sumber Daya Air Bina Marga dan Bina Konstruksi Kota Medan/*Department of Water Resources, Highways and Construction Development of Medan Municipality*

PERBANKAN, KOPERASI, DAN PERDAGANGAN BANKING, COOPERATIVE, AND TRADE

KECAMATAN MEDAN AMPLAS MEDAN AMPLAS DISTRICT



Perdagangan Trade

Pertokoan
Retail Complex



Total
48
Unit/Units

Pasar
Market



Total
3
Unit/Units

Syalayan
Minimarket



Total
29
Unit/Units

Lembaga Keuangan Financial Institutions



Total
14
Unit/Units

Pelanggan Customers

Listrik
Electricity



Total
19.862
Ruta
Households

Air Minum
Drinking Water



Total
17.891
Ruta
Households

PENJELASAN TEKNIS

1. Bank adalah sebuah lembaga intermediasi keuangan umumnya didirikan dengan kewenangan menerima simpanan uang, meminjamkan uang, dan menerbitkan promes atau yang dikenal sebagai banknote. Kata bank berasal dari bahasa Italia banca yang berarti tempat penukaran uang.
2. Sedangkan menurut undang-undang perbankan bank adalah badan usaha yang menghimpun dana dari masyarakat dalam bentuk simpanan dan menyalurkannya kepada masyarakat dalam bentuk kredit atau bentuk-bentuk lainnya dalam rangka meningkatkan taraf hidup rakyat banyak. Industri perbankan telah mengalami perubahan besar dalam beberapa tahun terakhir.
3. Menurut Bank Indonesia sesuai UU Perbankan 1992, struktur perbankan di Indonesia terdiri atas bank umum dan BPR. Perbedaan utama keduanya adalah kegiatan operasionalnya.
4. Koperasi dapat diartikan sebagai sebuah badan usaha yang beranggotakan sekumpulan orang yang kegiatannya berlandaskan prinsip koperasi

TECHNICAL NOTES

1. *Bank is a financial intermediary institution generally established with the authority to receive money, lend money, and issue promissory notes or what is known as paper money. The word bank comes from the Italian word banca which means a place to change money.*
2. *Meanwhile, according to the banking law, a bank is a business entity that collects funds from the public in the form of savings and distributes them to the public in the form of credit or other forms in order to improve the standard of living of the people. The banking industry has undergone major changes in recent years.*
3. *According to Bank Indonesia in accordance with the 1992 Banking Law, the banking structure in Indonesia consists of commercial banks and rural banks. The main difference between the two is their operational activities.*
4. *Cooperatives can be interpreted as a business entity consisting of a group of people whose activities are based on cooperative principles as well as a people's economic*

sekaligus sebagai gerakan ekonomi kerakyatan yang berasas kekeluargaan.

movement based on kinship.

5. Perdagangan atau perniagaan adalah kegiatan tukar menukar barang atau jasa atau keduanya yang berdasarkan kesepakatan bersama bukan pemaksaan.

5. *Trade or commerce is an activity of exchanging goods or services or both based on mutual agreement, not coercion.*

6. Pasar adalah tempat berdagang bagi penjual, dan tempat membeli bagi pembeli atau konsumen. Di pasar pembeli maupun penjual kemudian melakukan transaksi.

6. *The market is a place to trade for sellers, and a place to buy for buyers or consumers. In the market, buyers and sellers then make transactions.*

7. Minimarket adalah swalayan atau toko kecil yang menyediakan produk barang atau jasa yang dibutuhkan dalam kehidupan sehari-hari oleh masyarakat.

7. *Minimarkets are supermarkets or small shops that provide goods or services needed in everyday life by the community.*

ULASAN

Perdagangan menjadi salah satu sektor yang paling berkontribusi dalam perkembangan Kecamatan Medan Amplas. Pada Tahun 2023 ada 3 pasar dan 29 minimarket di Kecamatan Medan Amplas

Kelompok pertokoan terbanyak terdapat di kelurahan Harjosari I sebanyak 33 kelompok dan kelurahan Timbang Deli sebanyak 14 kelompok.

Pada tahun 2023 jumlah minimarket di Kecamatan Medan Amplas sebanyak 29 minimarket. Minimarket terbanyak ada di Kelurahan Harjosari II sebanyak 9 Minimarket dan 7 minimarket di Kelurahan Harjosari I.

Pada tahun 2023 ada sebanyak 85 Bengkel di Kecamatan Medan Amplas, yakni 47 bengkel sepeda motor dan 38 bengkel mobil.

DESCRIPTION

Trade is one of the sectors that most contributeto the development of Medan Amplas District. In 2023 there were 3 markets and 29 minimarket in Amplas District.

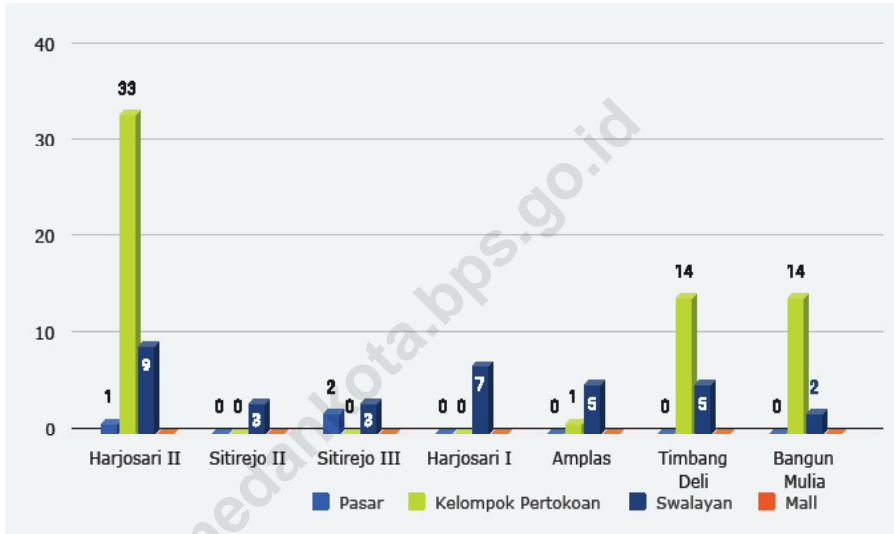
The most shopping groups are found in Harjosari I Subdistrict with 33 groups, and Timbang Deli Subdistrict with 14 group.

In 2023 the number of minimarkets in Medan Amplas District is 29 minimarkets. The largest number of minimarkets is in Harjosari II Subdistrict, with 9 minimarkets and 7 minimarkets in Harjosari I Subdistrict.

In 2023 there were 85 workshops in the Medan Amplas District, that consist of 47 motorbike workshops and 38 car workshops.

Gambar 7.1
Figures

Jumlah Pasar, Kelompok Pertokoan, Swalayan/ Minimarket, di Kecamatan di Kecamatan Medan Amplas, 2023
Number of of Markets, Retail Complex, and Minimarket, by Sub-district in Medan Amplas District, 2023



Sumber/Source : Kantor Camat Medan Amplas/ Medan Amplas District Office

7. PERBANKAN, KOPERASI, DAN PERDAGANGAN BANKING, COOPERATIVE, AND TRADE

Tabel 7.1 Jumlah Pasar, Kelompok Pertokoan, Swalayan/
Minimarket, Mall/Plaza di Kecamatan Medan Amplas,
2023
*Number of Markets, Retail Complex, Minimarket, and Plaza
by Subdistrict in Medan Amplas District, 2023*

Kelurahan Subdistrict	Pasar (Market)	Kelompok Pertokoan (Retail Complex)	Swalayan (Minimarket)	Mall (Plaza)
(1)	(2)	(3)	(4)	(5)
Harjosari II	1	33	9	-
Sitirejo II	-	-	3	-
Sitirejo III	2	-	3	-
Harjosari I	-	-	7	-
Amplas	-	1	5	-
Timbang Deli	-	14	5	-
Bangun Mulia	-	14	2	-
Medan Amplas	3	48	29	-

Sumber/Source : Kantor Camat Medan Amplas/ Medan Amplas District Office

Tabel 7.2
Table

**Jumlah Pasar Menurut Pengelola dan Kelurahan di
Kecamatan Medan Amplas, 2023**
*Number of Markets by Operator and Subdistrict in Medan
Amplas District, 2023*

Kelurahan Subdistrict	Pasar Dikelola Pemerintah The Government- Managed Market	Pasar Dikelola Swasta The Privately-Owned Market	Pasar Tanpa Pengelola Unmanaged Market
(1)			
Harjosari II	-	-	2
Sitirejo II	-	-	-
Sitirejo III	-	2	-
Harjosari I	-	-	-
Amplas	-	-	-
Timbang Deli	-	-	-
Bangun Mulia	-	-	-
Medan Amplas	-	2	2

Sumber/Source : Kantor Camat Medan Amplas/ Medan Amplas District Office

Tabel 7.3
Table

**Jumlah SPBU dan Agen Minyak Tanah (Pangkalan)
Kelurahan di Kecamatan Medan Amplas, 2023**
**Number of (SPBU) and Kerosene Agents by Subdistrict in
Medan Amplas District, 2023**

Kelurahan Subdistrict	SPBU Gas Station	Jumlah Agen/Pangkalan Gas Number of Gas Base	Jumlah Agen Minyak Tanah Number of Kerosene Agents
(1)			
Harjosari II	1	16	-
Sitirejo II	1	4	1
Sitirejo III	-	4	-
Harjosari I	2	19	-
Amplas	1	6	-
Timbang Deli	1	9	-
Bangun Mulia	-	1	1
Medan Amplas	5	50	2

Sumber/Source : Kantor Camat Medan Amplas/ Medan Amplas District Office

Tabel
Table 7.4

Jumlah Bengkel Menurut Kelurahan di Kecamatan Medan Amplas, 2023
Number of Workshop Service by Subdistrict in Medan Amplas District, 2023

Kelurahan Subdistrict	Bengkel Sepeda Motor Motorcycle Repair Shop	Bengkel Mobil Car repair shop
(1)	(2)	(3)
Harjosari II	13	13
Sitirejo II	2	3
Sitirejo III	3	3
Harjosari I	16	10
Amplas	10	9
Timbang Deli	10	2
Bangun Mulia	3	-
Medan Amplas	47	38

Sumber/Source : Kantor Camat Medan Amplas/ Medan Amplas District Office

Tabel
Table 7.5

**Jumlah Tempat Pencucian Mobil (Doorsmer) Menurut
Kelurahan di Kecamatan Medan Amplas, 2023**
**Number of Car Wash Facilities by Subdistrict in Medan
Amplas District, 2023**

Kelurahan Subdistrict	Banyaknya Doorsmer Mobil	Banyaknya Doorsmer Sepeda Motor
(1)	(2)	(3)
Harjosari II	6	9
Sitirejo II	1	2
Sitirejo III	4	4
Harjosari I	3	10
Amplas	3	6
Timbang Deli	1	7
Bangun Mulia	2	2
Medan Amplas	19	33

Sumber/Source : Kantor Camat Medan Amplas/ Medan Amplas District Office

Tabel
Table 7.6

Jumlah Perusahaan Industri Besar/Sedang Kecil, dan Rumah Tangga Menurut Kelurahan di Kecamatan Medan Amplas, 2023
Number of Large/Medium/Small Industrial Enterprises and Households by Subdistrict in Medan Amplas District, 2023

Kelurahan Subdistrict	Industri Besar/ Sedang Macro/Middle industry	Industri Kecil Micro industry	Industri RumahTangga Home industry	Jumlah Total
(1)	(2)	(3)	(4)	(5)
Harjosari II	23	11	58	92
Sitirejo II	2	3	3	8
Sitirejo III
Harjosari I	-	-	2	2
Amplas	2	1	2	5
Timbang Deli	13		6	19
Bangun Mulia	6	5	2	13
Medan Amplas	46	20	73	139

Sumber/Source : Kantor Camat Medan Amplas/ Medan Amplas District Office

Tabel 7.7
Table

Jumlah Rumah Tangga Pelanggan Listrik Negara Menurut Kelurahan di Kecamatan Medan Amplas, 2023
Number of State Electricity Customers by Subdistrict Household by Subdistrict in Medan Amplas District, 2023

Kelurahan Subdistrict	Banyaknya Pelanggan Rumah Tangga (Pelanggan) Number of Household Customers (Subscribers)	Banyaknya Pelanggan Non-Ruta (Pelanggan) Number of Non-RUTA Customers (Subscribers)	Jumlah (Pelanggan) Total (Subscribers)
(1)	(2)	(3)	(4)
Harjosari II	9.645	-	9.645
Sitirejo II	844	31	875
Sitirejo III
Harjosari I	5.749	38	5.787
Amplas	2.898	-	2.898
Timbang Deli	2.263	-	2.263
Bangun Mulia	652	5	657
Medan Amplas	19.788	74	19.862

Sumber/Source : Kantor Camat Medan Amplas/ Medan Amplas District Office

Tabel
Table 7.8

Jumlah Rumah Tangga Pelanggan Air Minum Melalui PAM Menurut Kelurahan di Kecamatan Medan Amplas, 2023
Number of Households as Customers of PAM by Subdistrict in Medan Amplas District, 2023

Kelurahan Subdistrict	Banyaknya Pelanggan Rumah Tangga (Pelanggan) Number of Household Customers (Subscribers)	Banyaknya Pelanggan Non-Ruta (Pelanggan) Number of Non-RUTA Customers (Subscribers)	Jumlah (Pelanggan) Total (Subscribers)
(1)	(2)	(3)	(4)
Harjosari II	9.110	535	9.645
Sitirejo II	880	31	911
Sitirejo III
Harjosari I	3.965	31	3.996
Amplas	2.160	914	3.074
Timbang Deli	1.095	-	1.095
Bangun Mulia	265	-	265
Medan Amplas	16.380	1.511	17.891

Sumber/Source : Kantor Camat Medan Amplas/ Medan Amplas District Office

Tabel 7.9
Table

**Jumlah Lembaga Keuangan Menurut Kelurahan di
Kecamatan Medan Amplas, 2023**
*Number of Financial Institutions by Subdistrict in Medan
Amplas District, 2023*

Kelurahan Subdistrict	Bank Bank	Leasing/ Finance	Valuta Asing Foreign Currency Exchange	Koperasi	Pegadaian	Jumlah Total
(1)	(2)	(3)	(4)	(5)	(6)	(7)
Harjosari II	1	-	-	1	1	3
Sitirejo II	2	-	-	-	2	4
Sitirejo III	-	-	-	-	-	-
Harjosari I	2	-	-	-	1	3
Amplas	1	-	-	-	-	1
Timbang Deli	1	-	-	2	1	4
Bangun Mulia	1	1	-	1	-	3
Medan Amplas	7	1		2	4	14

Sumber/Source : Kantor Camat Medan Amplas/ Medan Amplas District Office

DAFTAR PUSTAKA REFERENCES

- Badan Pusat Statistik. 2023. Proyeksi Penduduk Indonesia 2020–2050 Hasil Sensus Penduduk 2020. Jakarta.
- Undang-Undang Nomor 24 Tahun 2013 tentang Perubahan atas Undang-Undang Nomor 23 Tahun 2006 tentang Administrasi Kependudukan.
- Badan Pusat Statistik. 2021. Buku 3: Konsep dan Definisi Podes 2021. Jakarta: Badan Pusat Statistik.
- Badan Pusat Statistik. 2022. Buku 4 Konsep dan Definisi Survei Sosial Ekonomi Nasional Maret 2023. Jakarta: Badan Pusat Statistik.
- Badan Pusat Statistik. 2022. Buku 5 Pemanfaatan Data Susenas Kor dan KP Susenas Maret 2023. Jakarta: Badan Pusat Statistik.
- Kementerian Pekerjaan Umum dan Perumahan Rakyat. 2023. Buku Informasi Statistik Infrastruktur PUPR Tahun 2022. Jakarta: Pusat Data dan Teknologi Informasi, Kementerian PUPR.
- Indonesia. Peraturan Kepala Badan Pusat Statistik Nomor 120 Tahun 2020 Tentang Klasifikasi Desa Perkotaan dan Perdesaan di Indonesia 2020. Badan Pusat Statistik. Jakarta.
- Direktorat Jenderal Hortikultura & Badan Pusat Statistik. 2022. Pedoman Statistik Pertanian Hortikultura (SPH) . Jakarta: Kementerian Pertanian

ST 2023

SENSUS PERTANIAN

BerAKHLAK  **bangga melayani bangsa**
Selamat datang di Kantor Pusat BPS
BerAKHLAK BerAKHLAK BerAKHLAK BerAKHLAK BerAKHLAK

DATA
MENCERDASKAN BANGSA
Enlighten Nation



**BADAN PUSAT STATISTIK
KOTA MEDAN**
BPS - Statistic Medan Municipality
Jl. Gaperta No. 311 Medan, 20124
Telp. : (061) 8449285, Fax (061) 8449270
Homepage : <http://medankota.bps.go.id> ; Email : bps1275@bps.go.id

ISSN 2830-4020

