

KECAMATAN WAY LIMA DALAM ANGKA

Way Lima Subdistrict in Figures

2017



**BADAN PUSAT STATISTIK
KABUPATEN PESAWARAN**
BPS-Statistics of Pesawaran Regency

**KECAMATAN
WAY LIMA
DALAM ANGKA**

Way Lima Subdistrict in Figures

2017

<http://pesawaran.go.id>

**Kecamatan Way Lima Dalam Angka
Way Lima Subdistrict in Figures
2017**

ISBN: 978-602-632-931-8

No. Publikasi/Publication Number: 18090.1712

Katalog/Catalog: 1102001.1809040

Ukuran Buku/Book Size: 14,8 cm x 21 cm

Jumlah Halaman/Number of Pages: xx + 98 halaman /pages

Naskah/Manuscript:

Badan Pusat Statistik Kabupaten Pesawaran

BPS-Statistics of Pesawaran Regency

Gambar Kover oleh/Cover Designed by:

Badan Pusat Statistik Kabupaten Pesawaran

BPS-Statistics of Pesawaran Regency

Diterbitkan oleh/Published by:

© BPS Kabupaten Pesawaran /*BPS-Statistics of Pesawaran Regency*

Dicetak oleh/Printed by:

CV. Jaya Wijaya

**Dilarang mengumumkan, mendistribusikan, mengomunikasikan,
dan/atau menggandakan sebagian atau seluruh isi buku ini untuk tujuan
komersial tanpa izin tertulis dari Badan Pusat Statistik**

*Prohibited to announce, distribute, communicate, and/or copy part or all of
this book for commercial purpose without permission from BPS-Statistics
Indonesia.*

PETA WILAYAH KECAMATAN WAY LIMA
MAP OF WAY LIMA SUBDISTRICTS



<http://pesawarankab.bps.go.id>

<http://pesawarankab.bps.go.id>



KATA PENGANTAR

Kecamatan Way Lima Dalam Angka 2017 merupakan publikasi tahunan yang diterbitkan oleh BPS Kabupaten Pesawaran. Disadari bahwa publikasi ini belum sepenuhnya memenuhi harapan pihak pemakai data khususnya para perencana, namun diharapkan dapat membantu melengkapi penyusunan rencana pembangunan di Kabupaten Pesawaran, khususnya di Kecamatan Way Lima.

Publikasi ini dapat terwujud berkat kerja sama dan bantuan dari berbagai pihak baik instansi pemerintah maupun swasta. Kepada semua pihak yang telah memberikan bantuan disampaikan penghargaan dan terima kasih yang sebesar –besarnya.

Walaupun publikasi ini telah disiapkan sebaik-baiknya, namun disadari masih ada kekurangan dan kesalahan yang terjadi. Untuk perbaikan publikasi ini, tanggapan dan saran yang bersifat konstruktif dari para pemakai sangat diharapkan.

Way Lima, September 2017

Koordinator Statistik Kecamatan (KSK)

Kecamatan Way Lima

AMRI KUSUMA

<http://pesawarankab.bps.go.id>



PREFACE

Way Lima Subdistrict in Figures 2017 is an annual publication written by Statistics of Pesawaran. Honestly, this publication has not perfect yet and has not filled the user's hope, especially for the planners yet, but hopely it can help to equip compilation of development planning in Pesawaran Regency, especially in Way Lima Subdistrict.

This comprehensive publication has been made possible with the assistance and contribution from several governmental institutions and private organizations. To all parties who have been involved in the preparation of this publication, I would like to express my sincerest appreciation and gratitude.

Comments and constructive suggestions for the improvement of this publication are always welcome.

*Way Lima, September 2017
Statistical Coordinator of
Way Lima Subdistrict*

AMRI KUSUMA

<http://pesawarankab.bps.go.id>



DAFTAR ISI/CONTENTS

Peta Wilayah Kecamatan Way Lima/ <i>Map of Way Lima Subdistrict</i>	iii
Kata Pengantar	v
<i>Preface</i>	vii
Daftar Isi/ <i>Contents</i>	ix
Daftar Tabel/ <i>List Of Tables</i>	x
Penjelasan Umum/ <i>Explanatory Notes</i>	xix
1 Geografi/ <i>Geography</i>	1
2 Pemerintahan/ <i>Government</i>	11
3 Kependudukan/ <i>Population</i>	21
4 Sosial/ <i>Social</i>	27
4.1 Pendidikan/ <i>Education</i>	29
4.2 Kesehatan/ <i>Health</i>	37
4.3 Agama/ <i>Religion</i>	39
5 Pertanian/ <i>Agriculture</i>	43
5.1 Tanaman Pangan/ <i>Food Crops</i>	45
5.2 Peternakan/ <i>Livestock</i>	52
6 Industri, Pertambangan, dan Energi/ <i>Industry, Mining, and Energy</i>	57
6.1 Industri/ <i>Industry</i>	59
6.2 Pertambangan/ <i>Mining</i>	64
6.3 Energi/ <i>Energy</i>	65
7 Perdagangan/ <i>Trade</i>	67
8 Pariwisata/ <i>Tourism</i>	75
9 Transportasi dan Komunikasi/ <i>Transportation and Communication</i>	81
9.1 Transportasi/ <i>Transportation</i>	83
9.2 Komunikasi/ <i>Communication</i>	85
10 Keuangan Daerah dan Harga/ <i>Local Finance and Price</i>	87
10.1 Keuangan daerah/ <i>Local finance</i>	89
10.2 Harga/ <i>Price</i>	92

<http://pesawarankab.bps.go.id>

DAFTAR TABEL/LIST OF TABLES

1.1	Letak Kecamatan Way Lima Menurut Batas Wilayah, 2016/ <i>The Location Of Way Lima Subdistrict Boundaries, 2016</i>	3
1.2	Luas Kecamatan Way Lima Menurut Desa/Kelurahan, 2016/ <i>Area Of Way Lima Subdistrict By Village, 2016</i>	4
1.3	Luas Kecamatan Way Lima Menurut Desa/Kelurahan Dan Jenis Lahan (Ha), 2016/ <i>Area Of Way Lima Subdistrict By Village And Type Of Land (Ha), 2016</i>	5
1.4	Rata-Rata Ketinggian Dari Permukaan Laut Menurut Desa/Kelurahan Di Kecamatan Way Lima, 2016/ <i>Average Of Elevation From Sea By Village In Way Lima Subdistrict, 2016</i>	6
1.5	Panjang Sungai Dan Daerah Aliran Di Kecamatan Way Lima, 2016/ <i>Length Of Rivers And Catchment Area In Way Lima Subdistrict, 2016</i>	7
1.6	Jarak Desa Ke Kecamatan, Kabupaten, Dan Provinsi Menurut Desa/Kelurahan, 2016/ <i>Distance From Village To Subdistrict, Regency, And Province By Village, 2016</i>	8
1.7	Letak Geografis Pantai Dan Bukan Pantai Menurut Desa/Kelurahan Di Kecamatan Way Lima, 2016/ <i>Geographical Location Of Beach And Non-Beach By Village In Way Lima Subdistrict, 2016</i>	9
2.1	Klasifikasi Desa Menurut Desa/Kelurahan Di Kecamatan Way Lima, 2016/ <i>Village Calsification By Village In Way Lima Subdistrict, 2016</i>	13
2.2	Status Desa Di Kecamatan Way Lima Dirinci Per Desa/ Kelurahan, 2016/ <i>Village Status In Way Lima Subdistrict Detailed Each Village, 2016</i>	14
2.3	Banyaknya Dusun, Rukun Warga (RW) Dan Rukun Tetangga (RT) Menurut Desa/Kelurahan Di Kecamatan Way Lima, 2016/ <i>Number Of Village Hinterlands, Hamlet, And Neighbourhood By Village In Way Lima Subdistrict, 2016</i>	15

2.4	Banyaknya Pamong Dan Perangkat Kampung Menurut Desa/Kelurahan Dan Jenis Jabatan Di Kecamatan Way Lima, 2016/ <i>Number Of Civil Service Police Unit And Village Authorities By Village And Type Of Occupation In Way Lima Subdistrict, 2016</i>	16
2.5	Banyaknya Pamong Dan Perangkat Kampung Menurut Desa/Kelurahan Dan Tingkat Pendidikan Di Kecamatan Way Lima, 2016/ <i>Number Of Civil Service Police Unit And Village Authorities By Village And Education Level In Way Lima Subdistrict, 2016</i>	17
2.6	Banyaknya Bangunan Rumah Menurut Desa/Kelurahan Dan Kualitasnya Di Kecamatan Way Lima, 2016/ <i>Number Of House Building By Village And Quality In Way Lima Subdistrict, 2016</i>	18
2.7	Banyaknya Bangunan Rumah Menurut Desa/Kelurahan Dan Sumber Listrik Yang Digunakan Di Kecamatan Way Lima, 2016/ <i>Number Of House Building By Village And Source Of Electricity Used In Way Lima Subdistrict, 2016/</i>	19
3.1	Kepadatan Penduduk Menurut Desa/Kelurahan Di Kecamatan Way Lima, 2016/ <i>Population Density By Village In Way Lima Subdistrict, 2016</i>	23
3.2	Jumlah Penduduk Menurut Desa/Kelurahan, Jenis Kelamin, Dan Sex Ratio Di Kecamatan Way Lima, 2016/ <i>Number Of Household And Population Of Way Lima Subdistrict By Village, Gender, And Sex Ratio, 2016</i>	24
3.3	Pentahapan Keluarga Sejahtera Menurut Desa/Kelurahan Di Kecamatan Way Lima, 2016/ <i>Prosperous Family Grade According To Village In Way Lima Subdistrict, 2016</i>	25
4.1.1	Banyaknya Sekolah Menurut Desa/Kelurahan Dan Tingkatannya Di Kecamatan Way Lima, 2016/ <i>Number Of Schools By Village And Education Level In Way Lima Subdistrict, 2016</i>	29

4.1.2	Banyaknya Sekolah Dan Murid SD Negeri Menurut Desa/Kelurahan Di Kecamatan Way Lima, 2016/ <i>Number Of State Elementary Schools, Pupils, And Teachers By Village In Way Lima Subdistrict, 2016</i>	30
4.1.3	Banyaknya Sekolah, Murid, Dan Guru SLTP Negeri Menurut Desa/Kelurahan Di Kecamatan Way Lima, 2016/ <i>Number Of State Junior High Schools, Pupils, And Teachers By Village In Way Lima Subdistrict, 2016</i>	31
4.1.4	Banyaknya Sekolah, Murid, Dan Guru SLTP Swasta Menurut Desa/Kelurahan Di Kecamatan Way Lima, 2016/ <i>Number Of Private Junior High Schools, Pupils, And Teachers By Village In Way Lima Subdistrict, 2016</i>	32
4.1.5	Banyaknya Sekolah, Murid, Dan Guru SLTA Negeri Menurut Desa/Kelurahan Di Kecamatan Way Lima, 2016/ <i>Number Of State Senior High Schools, Pupils, And Teachers By Village In Way Lima Subdistrict, 2016</i>	33
4.1.6	Banyaknya Lembaga Pendidikan Agama Islam Negeri Dan Swasta Menurut Desa/Kelurahan Di Kecamatan Way Lima, 2016/ <i>Number Of State And Provate Moslem Education Instituions By Village In Way Lima Subdistrict, 2016</i>	34
4.1.7	Banyaknya Sekolah, Murid, Dan Guru Tsanawiyah Negeri Menurut Desa/Kelurahan Di Kecamatan Way Lima, 2016/ <i>Number Of State Islamic Junior High Schools, Pupils, And Teachers By Village In Way Lima Subdistrict, 2016</i>	35
4.1.8	Banyaknya Lembaga Pendidikan Non Formal Menurut Desa/Kelurahan Dan Jenis Lembaga Di Kecamatan Way Lima, 2016/ <i>Number Of Non-Formal Education Institutions By Type And Village In Way Lima Subdistrict, 2016</i>	36
4.2.1	Banyaknya Sarana Kesehatan Menurut Desa/Kelurahan Di Kecamatan Way Lima, 2016/ <i>Number Of Health Facilities By Village In Way Lima Subdistrict, 2016</i>	37

4.2.2	Jumlah Tenaga Kesehatan Menurut Desa/Kelurahan Di Kecamatan Way Lima, 2016/ <i>Number Of Health Personnels By Village In Way Lima Subdistrict, 2016</i>	38
4.3.1	Banyaknya Tempat Ibadah Menurut Jenis Dan Desa/ Kelurahan Di Kecamatan Way Lima, 2016/ <i>Number Of Worship Places By Type And Village In Way Lima Subdistrict, 2016</i>	39
4.3.2	Banyaknya Nikah, Cerai, Talak, Dan Rujuk Menurut Desa/ Kelurahan Di Kecamatan Way Lima, 2016/ <i>Number Of Marriage, Divorce, Talak, And Reconciliation By Village In Way Lima Subdistrict, 2016</i>	40
5.1.1	Luas Lahan Sawah Menurut Desa/Kelurahan Dan Jenis Pengairan (Ha), 2016/ <i>The Breadth Of Rice-Field By Village And Irrigation Type (Ha), 2016</i>	45
5.1.2	Luas Lahan Bukan Sawah Menurut Desa/Kelurahan Dan Penggunaan (Ha), 2016/ <i>The Breadth Of Non Rice-Field By Village And Land Utilization (Ha), 2016</i>	46
5.1.3	Luas Lahan Bukan Sawah Menurut Desa/Kelurahan Dan Jenisnya Di Kecamatan Way Lima Ha, 2016/ <i>The Breadth Of Non Rice-Field By Village And Type In Way Lima Subdistrict (Ha), 2016</i>	47
5.1.4	Luas Lahan Bukan Pertanian Bukan Sawah Menurut Desa/ Kelurahan Dan Penggunaannya (Ha), 2016/ <i>The Breadth Of Non-Agriculture Land Instead Of Rice-Field By Village And Land Utilization (Ha), 2016</i>	48
5.1.5	Luas Panen, Produksi, Dan Produktivitas Padi (Padi Sawah Dan Padi Ladang) Menurut Desa/Kelurahan Di Kecamatan Way Lima, 2016/ <i>Breadth Of Harvest, Production, And Productivity Of Wet Rice-Field And Field Rice-Plant By Village In Way Lima Subdistrict, 2016</i>	49

5.1.6	Luas Panen, Produksi Dan Produktivitas Jagung Dan Kedelai Menurut Desa/Kelurahan Di Kecamatan Way Lima, 2016/ <i>The Breadth Of Harvest, Production, And Productivity Of Corn And Soybean By Village In Way Lima Subdistrict, 2016</i>	50
5.1.7	Luas Tanam Dan Produksi Ubi Kayu Dan Ubi Jalar Menurut Desa/Kelurahan Di Kecamatan Way Lima, 2016/ <i>The Breadth Of Harvest, Production, And Productivity Of Cassava And Sweet Potato By Village In Way Lima Subdistrict, 2016</i>	51
5.2.1	Populasi Ternak Menurut Desa/Kelurahan Dan Jenis Ternak Di Kecamatan Way Lima, 2016/ <i>Big Livestock Population By Village And Type In Way Lima Subdistrict, 2016</i>	52
5.2.2	Populasi Unggas Menurut Desa/Kelurahan Dan Jenis Unggas Di Kecamatan Way Lima, 2016/ <i>Fowl Livestock Population By Village And Type In Way Lima Subdistrict, 2016</i>	53
5.2.3	Produksi Telur Menurut Desa/Kelurahan Dan Jenisnya Di Kecamatan Way Lima, 2016/ <i>Egg Production By Village And Type In Way Lima Subdistrict, 2016 (Ton)</i>	54
6.1.1	Banyaknya Industri Kerajinan Rakyat Menurut Desa/Kelurahan Di Kecamatan Way Lima, 2016/ <i>Number Of Folk Handicraft Industry By Village In Way Lima Subdistrict, 2016</i>	59
6.1.2	Banyaknya Tenaga Kerja Industri Kerajinan Rakyat Menurut Desa/Kelurahan Di Kecamatan Way Lima, 2016/ <i>Number Of Folk Handicraft Industry Labors By Village In Way Lima Subdistrict, 2016</i>	61
6.1.3	Banyaknya Industri Kecil Menurut Desa/Kelurahan Di Kecamatan Way Lima, 2016/ <i>Number Of Small Industry By Village In Way Lima Subdistrict, 2016</i>	62
6.1.4	Banyaknya Tenaga Kerja Industri Kecil Menurut Desa/Kelurahan Di Kecamatan Way Lima, 2016/ <i>Number Of Small Industry Labors By Village In Way Lima Subdistrict, 2016</i>	63

6.2.1	Banyaknya Usaha Pertambangan/Penggalian Menurut Desa/Kelurahan Di Kecamatan Way Lima, 2016/ <i>Number Of Mining/Quarrying By Village In Way Lima Subdistrict, 2016</i>	64
6.3.1	Banyaknya Rumah Tangga Pelanggan Pdam Dan Telkom Menurut Desa/Kelurahan Di Kecamatan Way Lima, 2016/ <i>Number Of Water Regional Enterprise And Telkom Customer By Village In Way Lima Subdistrict, 2016</i>	65
7.1	Banyaknya Fasilitas Sarana Perdagangan Menurut Desa/Kelurahan Di Kecamatan Way Lima, 2016/ <i>Number Of Commercial Tools By Village In Way Lima Subdistrict, 2016</i>	69
7.2	Banyaknya Pasar Menurut Desa/Kelurahan Dan Jenis Bangunan Di Kecamatan Way Lima, 2016/ <i>Number Of Market By Village And Building Type In Way Lima Subdistrict, 2016</i>	70
7.3	Banyaknya Jasa Perusahaan Dan Jasa Perorangan Menurut Desa/Kelurahan Di Kecamatan Way Lima, 2016/ <i>Number Of Corporate Service And Personal Service By Village And Bussiness Type In Keodndong Subdistrict, 2016</i>	71
7.4	Banyaknya Jasa Persewaan Peralatan Pesta Menurut Desa/Kelurahan Dan Jenis Persewaan Di Kecamatan Way Lima, 2016/ <i>Number Of Party Equipment Rental Service By Village And Rental Type In Way Lima Subdistrict, 2016</i>	72
7.5	Banyaknya Jasa Reparasi Dan Perbaikan Menurut Desa/Kelurahan Di Kecamatan Way Lima, 2016/ <i>Number Of Repair Services By Village In Way Lima Subdistrict, 2016</i>	73
8.1	Banyaknya Alun-Alun, Tempat Rekreasi, Dan Penyewaan VCD Menurut Desa/Kelurahan Di Kecamatan Way Lima, 2016/ <i>Number Of Field/Park, Recreation Area, And VCD Rental By Village In Way Lima Subdistrict, 2016</i>	77

8.2	Keberadaan Sarana/Lapangan Olah Raga Menurut Desa/Kelurahan Di Kecamatan Way Lima, 2016/ <i>Existence Of Sport Facilities By Village In Way Lima Subdistrict, 2016</i>	78
9.1.1	Panjang Jalan Desa (Km) Menurut Desa/Kelurahan Dan Kondisi Jalan Di Kecamatan Way Lima, 2016/ <i>The Village Road Length (Km) By Village And Condition In Way Lima Subdistrict, 2016</i>	83
9.1.2	Banyaknya Kendaraan Menurut Desa/Kelurahan Di Kecamatan Way Lima, 2016/ <i>Number Of Vehicle By Village In Way Lima Subdistrict, 2016</i>	84
9.2.1	Banyaknya Sarana Telepon Menurut Desa/Kelurahan Dan Jenis Pelayanan Di Kecamatan Way Lima, 2016/ <i>Number Of Phone Facilities By Village And Serivce Type In Way Lima Subdistrict, 2016</i>	85
10.1.2	Banyaknya Bank Dan Koperasi Di Kecamatan Menurut Desa/Kelurahan Di Kecamatan Way Lima (Rp/Kg), 2016/ <i>Producer Price Of Food Plant Commodity Per Month In Way Lima Subdistrict (Rp/Kg), 2016</i>	90
10.1.3	Perkembangan Koperasi Unit Desa (KUD) Dan Non KUD Menurut Desa/Kelurahan Di Kecamatan Way Lima, 2016.....	91
10.2.1	Harga Produsen Komoditi Tanaman Pangan Per Bulan Di Kecamatan Way Lima (Rp/Kg), 2016.....	92
10.2.2	Harga Produsen Produksi Tanaman Perkebunan Per Bulan Di Kecamatan Way Lima (Rp/Satuan), 2016/ <i>Producer Price Of Estate Crops Production Per Month In Way Lima Subdistrict (Rp/Unit), 2016</i>	93
10.2.3	Harga Produsen Telur Per Bulan Menurut Jenis Unggas Di Kecamatan Way Lima (Rp/Kg), 2016/ <i>Producer Price Of Eggs By Fowl Type Per Month In Way Lima Subdistrict (Rp/Kg), 2016</i>	94
10.2.4	Harga Konsumen Telur Per Bulan Menurut Jenis Unggas Di Kecamatan Way Lima (Rp/Kg), 2016/ <i>Consumer Price Of Eggs By Fowl Type Per Month In Way Lima Subdistrict (Rp/Kg), 2016</i>	95

10.2.5	Harga Konsumen Daging Segar Menurut Jenis Daging Per Bulan Di Kecamatan Way Lima (Rp/Kg), 2016/ <i>Consumer Price Of Fresh Flesh By Type Per Month In Way Lima Subdistrict (Rp/Kg), 2016</i>	96
10.2.6	Harga Produsen Daging Segar Menurut Jenis Ikan Per Bulan Di Kecamatan Way Lima (Rp/Kg), 2016/ <i>Producer Price Of Fresh Flesh By Fish Type Per Month In Way Lima Subdistrict (Rp/ Kg), 2016</i>	97
10.2.7	Harga Konsumen Ikan Segar Menurut Jenis Ikan Per Bulan Di Kecamatan Way Lima (Rp/Kg), 2016/ <i>Consumer Price Of Fresh Fish By Fish Type Per Month In Way Lima Subdistrict (Rp/Kg), 2016</i>	98

PENJELASAN UMUM/EXPLANATORY NOTES

Tanda-tanda, satuan-satuan, dan lain-lainnya yang digunakan dalam publikasi ini adalah sebagai berikut:

Symbols, measurement units, and acronyms which are used in this publication, are as follows:

1. TANDA-TANDA/SYMBOLS

Data tidak tersedia/ <i>Data not available</i>	:	...
Tidak ada atau nol / <i>Null or zero</i>	:	—
Data dapat diabaikan/ <i>Data negligible</i>	:	0
Tanda decimal/ <i>Decimal point</i>	:	,
Data tidak dapat ditampilkan/ <i>Not applicable</i>	:	NA
Angka perkiraan/ <i>Estimated figures</i>	:	^e
Angka sementara/ <i>Preliminary figures</i>	:	^x
Angka sangat sementara/ <i>Very preliminary figures</i>	:	^{xx}
Angka diperbaiki/ <i>Revised figures</i>	:	^r

2. SATUAN/UNITS

barel/ <i>barrel</i>	:	158,99 liter/ <i>litres</i> =
1/6,2898 m ³		
hektar (ha)/ <i>hectare (ha)</i>	:	10 000 m ²
kilometer (km)/ <i>kilometres (km)</i>	:	1 000 meter/ <i>meters (m)</i>
knot/ <i>knot</i>	:	1,8523 km/jam (km/hour)
kuintal/ <i>quintal</i>	:	100 kg
KWh	:	1 000 Watt <i>hour</i>
MWh	:	1 000 KWh
liter (untuk beras)/ <i>litre (for rice)</i>	:	0,80 kg
ons/ <i>ounce</i>	:	28,31 gram/ <i>grams</i>
ton	:	1 000 kg

Satuan lain: buah, dus, butir, helai/lembar, kaleng, batang, pulsa, ton kilometer (ton-km), jam, menit, persen (%).


Other units: unit, pack, pieces, sheet, tin, pulse, ton-kilometres (ton-km), hour, minute, percent (%).

Perbedaan angka di belakang koma disebabkan oleh pembulatan angka.
The difference in decimal numbers is caused by rounding.

<http://pesawarankab.bps.go.id>

1

GEOGRAFI
GEOGRAPHY



Tabel 1.1 Letak Kecamatan Way Lima Menurut Batas Wilayah, 2016
Table The Location of Way Lima Subdistrict Boundaries, 2016

Arah Mata Angin	Batas-Batas/<i>Boundaries</i>
(1)	(2)
Utara/ <i>North</i>	Kecamatan Gedong Tataan, Kab. Pesawaran
Timur/ <i>East</i>	Kecamatan Way Lima, Kab. Pesawaran
Selatan/ <i>South</i>	Kecamatan kedondong, Kab pesawaran
Barat/ <i>West</i>	Kabupaten pringsewu

Sumber : Kantor Kecamatan Way Lima
 Source : *Way Lima Subdistrict Office*

Tabel 1.2 Luas Kecamatan Way Lima Menurut Desa/Kelurahan, 2016
Table Area of Way Lima Subdistrict by Village, 2016

	Desa / Kelurahan <i>Village</i>	Luas/Area		Persentase
		Km ²	Ha	Percentage
	(1)	(2)	(3)	(4)
1.	Gunungrejo	6,50	650	3,85
2.	Cimanuk	3,00	300	1,78
3.	Sukamandi	8,89	889	5,27
4.	Way Harong	12,13	1 213	7,19
5.	Margodadi	27,30	2 730	16,17
6.	Tanjung Agung	6,18	618	3,66
7.	Kotadalam	32,03	3 203	18,98
8.	Baturaja	16,00	1 600	9,48
9.	Sindang Garut	2,16	216	1,28
10.	Sidodadi	6,17	617	3,66
11.	Gedung Dalam	5,24	524	3,10
12.	Pekondoh	3,03	303	1,80
13.	Pekondoh Gedung	4,43	443	2,62
14.	Banjar Negeri	23,75	2 375	14,07
15.	Padang Manis	5,40	540	3,20
16.	Paguyuban	6,58	658	3,90
	Jumlah/Total	168,79	16 879	100,00

Sumber : Kantor Kecamatan Way Lima
 Source : Way Lima Subdistrict Office

Tabel 1.3 Luas Kecamatan Way Lima Menurut Desa/Kelurahan dan Jenis Lahan (Ha), 2016
Area of Way Lima Subdistrict by Village and Type of Land (Ha), 2016

	Desa / Kelurahan <i>Village</i>	Lahan Sawah <i>Wetland</i>	Lahan Bukan Sawah <i>Non Wetland</i>	Jumlah <i>Total</i>
	(1)	(2)	(3)	(3)
1.	Gunungrejo	130	417	547
2.	Cimanuk	289	361	650
3.	Sukamandi	325	837	1162
4.	Way Harong	291	983	1274
5.	Margodadi	15	600	615
6.	Tanjung Agung	315	390	705
7.	Kotadalam	340	262	602
8.	Baturaja	602	186	788
9.	Sindang Garut	250	86	336
10.	Sidodadi	376	263	639
11.	Gedung Dalam	334	532	866
12.	Pekondoh	682	321	1003
13.	Pekondoh Gedung	279	289	568
14.	Banjar Negeri	475	688	1163
15.	Padang Manis	225	247	472
16.	Paguyuban	200	124	324
	Jumlah/Total	5128	6586	11714

Sumber : Kantor Kecamatan Way Lima

Source : Way Lima Subdistrict Office

Tabel 1.4 Rata-Rata Ketinggian dari Permukaan Laut Menurut Desa/Kelurahan di Kecamatan Way Lima, 2016
Table *Average of Elevation from Sea by Village in Way Lima Subdistrict, 2016*

Desa / Kelurahan Village	Rata-rata Ketinggian (meter) Average Elevation (meter)
(1)	(2)
1. Gunungrejo	150
2. Cimanuk	146
3. Sukamandi	150
4. Way Harong	150
5. Margodadi	200
6. Tanjung Agung	150
7. Kotadalam	150
8. Baturaja	134
9. Sindang Garut	119
10. Sidodadi	196
11. Gedung Dalam	150
12. Pekondoh	150
13. Pekondoh Gedung	150
14. Banjar Nageri	150
15. Padang Manis	150
16. Paguyuban	150
Ketinggian Ibukota Kecamatan Capital Subdistrict Elevation	153

Sumber : Kantor Kecamatan Way Lima

Source : Way Lima Subdistrict Office

Tabel 1.5 Panjang Sungai dan Daerah Aliran di Kecamatan Way Lima, 2016
Table
Length of Rivers and Catchment Area in Way Lima Subdistrict, 2016

Nama Sungai/Anak Sungai	Panjang (Km)	Daerah Aliran
(1)	(2)	(3)
1 sungai padang Ratu	11	Desa Batu Raja Desa Pekondoh Gedung Desa Banjar Negeri Desa padang Manis Desa Pekondoh

Tabel 1.6 Jarak Desa ke Kecamatan, Kabupaten, dan Provinsi Menurut Desa/Kelurahan, 2016
Distance From Village to Subdistrict, Regency, and Province by Village, 2016

Desa / Kelurahan <i>Village</i>	Jarak ke Kantor (Km)/ <i>Distance to the Office (Km)</i>		
	Kecamatan Subdistrict	Kabupaten <i>Regency</i>	Propinsi <i>Province</i>
(1)	(2)	(3)	(4)
1. Gunungrejo	4,00	7,00	40,00
2. Cimanuk	5,00	7,00	37,00
3. Sukamandi	8,00	16,00	40,00
4. Way Harong	6,00	10,00	35,00
5. Margodadi	12,00	26,00	50,00
6. Tanjung Agung	2,00	15,00	36,00
7. Kotadalam	3,00	10,00	34,00
8. Baturaja	0,70	8,00	32,00
9. Sindang Garut	1,00	7,00	33,00
10. Sidodadi	3,00	8,00	30,00
11. Gedung Dalam	2,00	8,00	29,00
12. Pekondoh	3,00	8,00	29,00
13. Pekondoh Gedung	2,00	15,00	30,00
14. Banjar Nageri	7,00	8,00	28,00
15. Padang Manis	3,00	7,00	27,00
16. Paguyuban	3,00	10,00	28,00
Rata-Rata/<i>Average</i>	4,04	10,63	40,00

Sumber : Kantor Kecamatan Way Lima

Source : Way Lima Subdistrict Office

Tabel 1.7 Letak Geografis Pantai dan Bukan Pantai Menurut Desa/Kelurahan di Kecamatan Way Lima, 2016
Table *Geographical Location of Beach and Non-Beach by Village in Way Lima Subdistrict, 2016*

Desa / Kelurahan <i>Village</i>	Pantai <i>Beach</i>	Bukan Pantai/ <i>Non-Beach</i>		
		Lembah/DAS <i>Valley</i>	Lereng/Bukit <i>Hillside</i>	Dataran <i>Land</i>
(1)	(2)	(3)	(4)	(5)
1. Gunungrejo				v
2. Cimanuk				v
3. Sukamandi				v
4. Way Harong				v
5. Margodadi			v	
6. Tanjung Agung				v
7. Kotadalam				v
8. Baturaja				v
9. Sindang Garut				v
10. Sidodadi				v
11. Gedung Dalam				v
12. Pekondoh				v
13. Pekondoh Gedung				v
14. Banjar Negeri				v
15. Padang Manis				v
16. Paguyuban				v

Sumber : Kantor Kecamatan Way Lima
 Source : *Way Lima Subdistrict Office*

<http://pesawarankab.bps.go.id>

2

PEMERINTAHAN
GOVERNMENT



<http://pesawarankab.bps.go.id>

—

Tabel 2.1 **Klasifikasi Desa Menurut Desa/Kelurahan di Kecamatan Way Lima, 2016**
Table **Village Classification by Village in Way Lima Subdistrict, 2016**

Desa / Kelurahan <i>Village</i>	Klasifikasi Desa/ <i>Village Classification</i>		
	Swadaya <i>Innate Strength</i>	Swakarya <i>Self-Developing</i>	Swasembada <i>Self-Sufficient</i>
(1)	(2)	(3)	(4)
1. Gunungrejo			v
2. Cimanuk			v
3. Sukamandi			v
4. Way Harong			v
5. Margodadi			v
6. Tanjung Agung			v
7. Kotadalam			v
8. Baturaja			v
9. Sindang Garut			v
10. Sidodadi			v
11. Gedung Dalam			v
12. Pekondoh			v
13. Pekondoh Gedung			v
14. Banjar Nageri			v
15. Padang Manis			v
16. Paguyuban			v

Sumber : Kantor Kecamatan Way Lima
 Source : Way Lima Subdistrict Office

Tabel 2.2 Status Desa di Kecamatan Way Lima Dirinci per Desa/
Table Kelurahan, 2016
*Village Status in Way Lima Subdistrict Detailed Each Village,
 2016*

Desa / Kelurahan <i>Village</i>	Status Desa/ <i>Village Status</i>	
	Definitif <i>Definitive</i>	Persiapan <i>Preparation Village</i>
(1)	(2)	(3)
1. Gunungrejo	v	
2. Cimanuk	v	
3. Sukamandi	v	
4. Way Harong	v	
5. Margodadi	v	
6. Tanjung Agung	v	
7. Kotadalam	v	
8. Baturaja	v	
9. Sindang Garut	v	
10. Sidodadi	v	
11. Gedung Dalam	v	
12. Pekondoh	v	
13. Pekondoh Gedung	v	
14. Banjar Nageri	v	
15. Padang Manis	v	
16. Paguyuban	v	

Sumber : Kantor Kecamatan Way Lima
 Source : *Way Lima Subdistrict Office*

2.3 Banyaknya Dusun, Rukun Warga (RW) dan Rukun Tetangga (RT) Menurut Desa/Kelurahan di Kecamatan Way Lima, 2016

**Tabel
Table**

Number of Village Hinterlands, Hamlet, and Neighbourhood by Village in Way Lima Subdistrict, 2016

	Desa / Kelurahan <i>Village</i>	Dusun <i>Village</i> <i>Hinterlands</i>	RW <i>Hamlet</i>	RT <i>Neighbourhood</i>
	(1)	(2)	(3)	(4)
1.	Gunungrejo	4	4	17
2.	Cimanuk	7	7	12
3.	Sukamandi	5	5	10
4.	Way Harong	12	12	28
5.	Margodadi	5	5	13
6.	Tanjung Agung	3	3	5
7.	Kotadalam	8	8	16
8.	Baturaja	7	7	11
9.	Sindang Garut	5	5	12
10.	Sidodadi	10	10	21
11.	Gedung Dalam	5	5	10
12.	Pekondoh	9	9	9
13.	Pekondoh Gedung	8	8	8
14.	Banjar Nageri	7	7	12
15.	Padang Manis	6	6	11
16.	Paguyuban	5	5	10
	Jumlah/Total	106	106	205

Sumber : Kantor Kecamatan Way Lima

Source : Way Lima Subdistrict Office

GOVERNMENT

Tabel 2.4 Banyaknya Pamong dan Perangkat Kampung Menurut Desa/Kelurahan dan Jenis Jabatan di Kecamatan Way Lima, 2016
Number of Civil Service Police Unit and Village Authorities by Village and Type of Occupation in Way Lima Subdistrict, 2016

Desa / Kelurahan <i>Village</i>	Kades/Sekdes <i>Village Head/Village Secretary</i>	Kepala Urusan <i>Administrative Coordinator</i>	Kepala Dusun <i>Head of Village Hinterlands</i>	Jumlah <i>Total</i>
(1)	(2)	(3)	(4)	(5)
1. Gunungrejo	2	5	5	12
2. Cimanuk	2	5	7	14
3. Sukamandi	2	5	5	12
4. Way Harong	2	5	12	19
5. Margodadi	2	5	4	11
6. Tanjung Agung	2	6	5	13
7. Kotadalam	2	5	5	12
8. Baturaja	2	5	5	12
9. Sindang Garut	2	5	5	12
10. Sidodadi	2	5	8	15
11. Gedung Dalam	2	5	5	12
12. Pekondoh	2	5	8	15
13. Pekondoh Gedung	2	5	5	12
14. Banjar Nageri	2	5	9	16
15. Padang Manis	2	5	4	11
16. Paguyuban	2	5	5	12
Jumlah	32	81	97	210

Sumber : Kantor Kecamatan Way Lima
Source : Way Lima Subdistrict Office

Tabel 2.5 Banyaknya Pamong dan Perangkat Kampung Menurut Desa/Kelurahan dan Tingkat Pendidikan di Kecamatan Way Lima, 2016
Number of Civil Service Police Unit and Village Authorities by Village and Education Level in Way Lima Subdistrict, 2016

Desa / Kelurahan Village	SD/Elemen tary School	SLTP/Junior High School	SLTA/Senior High School	Jumlah Total
(1)	(2)	(3)	(4)	(5)
1. Gunungrejo	3	3	6	12
2. Cimanuk	0	3	11	14
3. Sukamandi	5	2	5	12
4. Way Harong	8	4	7	19
5. Margodadi	3	2	6	11
6. Tanjung Agung	2	5	6	13
7. Kotadalam	0	3	9	12
8. Baturaja	2	3	7	12
9. Sindang Garut	4	4	4	12
10. Sidodadi	2	4	9	15
11. Gedung Dalam	2	3	7	12
12. Pekondoh	2	4	9	15
13. Pekondoh Gedung	2	5	5	12
14. Banjar Nageri	2	3	11	16
15. Padang Manis	0	1	10	11
16. Paguyuban	2	4	6	12
Jumlah	39	53	118	210

Sumber : Kantor Kecamatan Way Lima
 Source : Way Lima Subdistrict Office

Tabel 2.6 Banyaknya Bangunan Rumah Menurut Desa/Kelurahan dan Kualitasnya di Kecamatan Way Lima, 2016
Table *Number of House Building by Village and Quality in Way Lima Subdistrict, 2016*

Desa / Kelurahan <i>Village</i>	Kualitas bangunan/ <i>Building Quality</i>		
	Permanen <i>Permanent</i>	Semi Permanen <i>Semi- Permanent</i>	Bukan Permanen <i>Non- Permanent</i>
(1)	(2)	(3)	(4)
1. Gunungrejo	224	118	233
2. Cimanuk	213	133	292
3. Sukamandi	218	88	122
4. Way Harong	547	804	658
5. Margodadi	225	208	302
6. Tanjung Agung	312	121	486
7. Kotadalam	314	434	231
8. Baturaja	232	156	55
9. Sindang Garut	170	116	275
10. Sidodadi	324	176	455
11. Gedung Dalam	93	55	180
12. Pekondoh	211	141	239
13. Pekondoh Gedung	160	69	129
14. Banjar Nageri	205	155	330
15. Padang Manis	91	52	221
16. Paguyuban	109	131	257
Jumlah/Total	3650	2957	4464

Sumber : Kantor Kecamatan Way Lima
 Source : Way Lima Subdistrict Office

Tabel 2.7 Banyaknya Bangunan Rumah Menurut Desa/Kelurahan dan Sumber Listrik yang Digunakan di Kecamatan Way Lima, 2016
Table *Number of House Building by Village and Source of Electricity Used in Way Lima Subdistrict, 201*

Desa / Kelurahan <i>Village</i>	Listrik PLN State Electricity Enterprise	Listrik Non PLN Non-State Electricity Enterprise	Bukan Listrik Non- Electricity
	(1)	(2)	(3)
1. Gunungrejo	436	0	128
2. Cimanuk	575	0	50
3. Sukamandi	260	0	160
4. Way Harong	875	0	1 094
5. Margodadi	457	0	264
6. Tanjung Agung	838	35	22
7. Kotadalam	835	124	0
8. Baturaja	387	0	47
9. Sindang Garut	451	0	100
10. Sidodadi	895	0	42
11. Gedung Dalam	247	0	74
12. Pekondoh	441	0	138
13. Pekondoh Gedung	351	0	0
14. Banjar Nageri	600	0	77
15. Padang Manis	330	0	27
16. Paguyuban	339	0	148
Jumlah	8 317	159	2 371

Sumber : Kantor Kecamatan Way Lima
Source : Way Lima Subdistrict Office

<http://pesawarankab.bps.go.id>

3

KEPENDUDUKAN
POPULATION



<http://pesawarankab.bps.go.id>

Tabel 3.1 **Kepadatan Penduduk Menurut Desa/Kelurahan di Kecamatan Way Lima, 2016**
Table **Population Density by Village in Way Lima Subdistrict, 2016**

Desa / Kelurahan <i>Village</i>	Luas <i>Area</i> (Km ²)	Penduduk <i>Population</i> (Jiwa) <i>(People)</i>	Kepadatan Penduduk <i>Population</i> <i>Density</i> (Jiwa/Km ²) <i>(People/Km²)</i>
(1)	(2)	(3)	(4)
1. Gunungrejo	6,50	1 973	303 ,54
2. Cimanuk	3,00	2 186	728 ,67
3. Sukamandi	8,89	1 156	130 ,03
4. Way Harong	12,13	4 732	223 ,95
5. Margodadi	27,30	1 987	72 ,78
6. Tanjung Agung	6,18	2 391	386 ,89
7. Kotadalam	32,03	2 147	67 ,03
8. Baturaja	16,00	1 321	82 ,56
9. Sindang Garut	2,16	2 053	97 ,02
10. Sidodadi	6,17	3 267	529 ,50
11. Gedung Dalam	5,24	898	171 ,37
12. Pekondoh	3,03	1 247	411 ,55
13. Pekondoh Gedung	4,43	536	120 ,99
14. Banjar Nageri	23,75	2 498	105 ,18
15. Padang Manis	5,40	1 015	187 ,96
16. Paguyuban	6,58	1 343	204 ,10
Jumlah/Total	197	30 750	156,26

Sumber : Kantor Kecamatan Way Lima dan BPS Kabupaten Pesawaran
Source : *Way Lima Subdistrict Office and Statistics of Pesawaran Regency*

Tabel 3.2 Jumlah Penduduk Menurut Desa/Kelurahan, Jenis Kelamin, dan Sex Ratio di Kecamatan Way Lima, 2016
Table Number of Household and Population of Way Lima Subdistrict by Village, Gender, and Sex Ratio, 2016

Desa / Kelurahan <i>Village</i>	Laki-laki <i>Male</i>	Perempuan <i>Female</i>	Jumlah <i>Total</i>	Sex Ratio <i>Sex Ratio</i>
(1)	(2)	(3)	(4)	(5)
1. Gunungrejo	1 023	950	1 973	107,68
2. Cimanuk	1 100	1 086	2 186	101,29
3. Sukamandi	602	554	1 156	108,66
4. Way Harong	2 482	2 250	4 732	110,31
5. Margodadi	1 038	949	1 987	109,38
6. Tanjung Agung	1 221	1 170	2 391	104,36
7. Kotadalam	1 124	1 023	2 147	109,87
8. Baturaja	710	611	1 321	116,20
9. Sindang Garut	1 073	980	2 053	109,49
10. Sidodadi	1 663	1 604	3 267	103,68
11. Gedung Dalam	447	451	898	99,11
12. Pekondoh	644	603	1 247	106,80
13. Pekondoh Gedung	289	247	536	117,00
14. Banjar Nageri	1 286	1 212	2 498	106,11
15. Padang Manis	501	514	1 015	97,47
16. Paguyuban	699	644	1 343	108,54
Jumlah/Total	15 902	14 848	30 750	107,10

Sumber: Badan Pusat Statistik Kabupaten Pesawaran
Source: Statistics of Pesawaran Regency

Tabel 3.3 Pentahapan Keluarga Sejahtera Menurut Desa/Kelurahan di Kecamatan Way Lima, 2016
Table Prosperous Family Grade According to Village in Way Lima Subdistrict, 2016

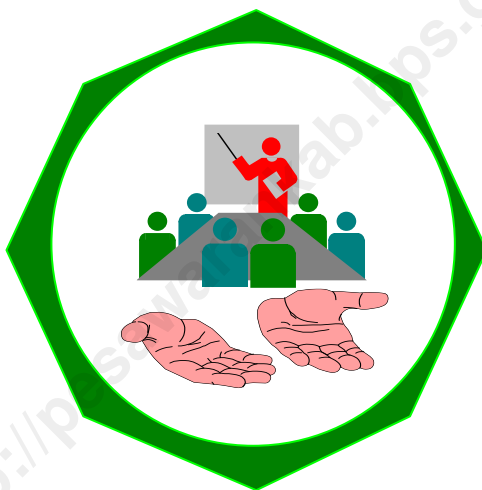
Desa/ Kelurahan <i>Village</i>	Keluarga Prasejahtera <i>Pre welfare Family</i>	Keluarga Sejahtera	Keluarga Sejahtera	Keluarga Sejahtera
		I First <i>welfare Family</i>	II Second <i>welfare Family</i>	III Third <i>welfare Family</i>
(1)	(2)	(3)	(4)	(5)
1. Gunungrejo	318	103	93	40
2. Cimanuk	349	126	108	41
3. Sukamandi	221	72	65	27
4. Way Harong	699	240	200	96
5. Margodadi	349	100	102	47
6. Tanjung Agung	460	169	143	63
7. Kotadalam	355	125	114	47
8. Baturaja	223	78	70	28
9. Sindang Garut	330	111	94	41
10. Sidodadi	415	140	125	54
11. Gedung Dalam	175	57	55	27
12. Pekondoh	315	105	94	40
13. Pekondoh Gedung	170	66	50	27
14. Banjar Nageri	394	135	117	55
15. Padang Manis	248	86	76	40
16. Paguyuban	254	85	79	33
Jumlah/Total	5 275	1 798	1 585	706

Sumber : PLKB Kecamatan Way Lima
 Source: PLKB of Way Lima Subdistrict

<http://pesawarankab.bps.go.id>

4

SOSIAL
SOCIAL



<http://psikologi.fab.lps.go.id>

4.1 PENDIDIKAN/EDUCATION

Tabel 4.1.1 **Banyaknya Sekolah Menurut Desa/Kelurahan dan Tingkatannya di Kecamatan Way Lima, 2016**
Table *Number of Schools by Village and Education Level in Way Lima Subdistrict, 2016*

Desa / Kelurahan <i>Village</i>	TK <i>Kindergarten</i>		SD <i>Elementary School</i>		SLTP <i>Junior High School</i>		SLTA <i>Senior High School</i>		SMK <i>Specialist High School</i>	
	Negeri <i>State</i>	Swa sta <i>Private</i>	Negeri <i>State</i>	Swast a <i>Private</i>	Nege ri <i>State</i>	Swa sta <i>Private</i>	Negeri <i>State</i>	Swa sta <i>Private</i>	Negeri <i>State</i>	Swast a <i>Private</i>
(1)	(2)	(3)	(4)	(5)	(6)	(7)	(8)	(9)	(10)	(11)
1. Gunungrejo	0	0	2	2	0	1	0	0	0	0
2. Cimanuk	0	1	2	1	0	0	0	0	0	0
3. Sukamandi	0	0	2	0	0	1	0	0	0	0
4. Way Harong	0	1	5	3	0	2	0	0	0	0
5. Margodadi	0	2	3	1	1	0	0	0	0	0
6. Tanjung Agung	0	1	1	0	0	0	0	0	0	0
7. Kotadalam	0	1	2	1	1	0	0	0	0	0
8. Baturaja	0	0	1	1	1	0	1	0	0	0
9. Sindang Garut	0	0	2	2	0	0	0	0	0	0
10. Sidodadi	0	0	3	1	0	0	0	0	0	0
11. Gedung Dalam	0	0	1	0	0	0	0	0	0	0
12. Pekondoh	0	0	2	0	0	0	0	0	0	0
13. Pekondoh Gedung	0	0	1	0	0	0	0	0	0	0
14. Banjar Negeri	0	1	3	0	0	0	0	0	0	0
15. Padang Manis	0	1	1	0	0	0	0	0	0	0
16. Paguyuban	0	1	2	0	0	0	0	0	0	0
Jumlah	0	9	33	12	3	4	1	0	0	0

Sumber : Cabdin Pendidikan Kecamatan Way Lima

Tabel 4.1.2 Banyaknya Sekolah dan Murid SD Negeri Menurut Desa/Kelurahan di Kecamatan Way Lima, 2016
Number of State Elementary Schools, Pupils, and Teachers by Village in Way Lima Subdistrict, 2016

Desa / Kelurahan <i>Village</i>	Sekolah <i>School</i>	Murid/Pupil		Jumlah <i>Total</i>
		Laki-laki <i>Male</i>	Perempuan <i>Female</i>	
(1)	(2)	(3)	(4)	(5)
1. Gunungrejo	2	178	149	327
2. Cimanuk	2	153	135	288
3. Sukamandi	2	99	126	225
4. Way Harong	5	401	363	764
5. Margodadi	3	152	159	311
6. Tanjung Agung	1	155	167	322
7. Kotadalam	3	75	57	132
8. Baturaja	1	82	68	150
9. Sindang Garut	2	152	168	320
10. Sidodadi	3	204	175	379
11. Gedung Dalam	1	71	68	138
12. Pekondoh	2	149	141	290
13. Pekondoh Gedung	1	38	41	79
14. Banjar Negeri	3	157	132	289
15. Padang Manis	1	56	68	124
16. Paguyuban	2	178	197	374
Jumlah/Total	34	2300	2213	4513

Sumber : Cabdin Pendidikan Kecamatan Way Lima

Tabel 4.1.3 Banyaknya Sekolah, Murid, dan Guru SLTP Negeri Menurut Desa/Kelurahan di Kecamatan Way Lima, 2016
Number of State Junior High Schools, Pupils, and Teachers by Village in Way Lima Subdistrict, 2016

	Desa / Kelurahan <i>Village</i>	Sekolah <i>School</i>	Murid/Pupil		Jumlah <i>Total</i>
			Laki-laki <i>Male</i>	Perempuan <i>Female</i>	
	(1)	(2)	(3)	(4)	(5)
1.	Gunungrejo	0	0	0	0
2.	Cimanuk	0	0	0	0
3.	Sukamandi	0	0	0	0
4.	Way Harong	0	0	0	0
5.	Margodadi	1	56	41	97
6.	Tanjung Agung	0	0	0	0
7.	Kotadalam	1	348	277	625
8.	Baturaja	1	189	194	384
9.	Sindang Garut	0	0	0	0
10.	Sidodadi	0	0	0	0
11.	Gedung Dalam	0	0	0	0
12.	Pekondoh	0	0	0	0
13.	Pekondoh Gedung	0	0	0	0
14.	Banjar Negeri	0	0	0	0
15.	Padang Manis	0	0	0	0
16.	Paguyuban	0	0	0	0
	Jumlah/Total	3	594	512	1106

Sumber : Cabdin Pendidikan Kecamatan Way Lima

Tabel 4.1.4 Banyaknya Sekolah, Murid, dan Guru SLTP Swasta Menurut Desa/Kelurahan di Kecamatan Way Lima, 2016
Number of Private Junior High Schools, Pupils, and Teachers by Village in Way Lima Subdistrict, 2016

Desa / Kelurahan <i>Village</i>	Sekolah <i>School</i>	Murid/Pupil		Jumlah <i>Total</i>
		Laki-laki <i>Male</i>	Perempuan <i>Female</i>	
(1)	(2)	(3)	(4)	(5)
1. Gunungrejo	1	245	178	423
2. Cimanuk	0	0	0	0
3. Sukamandi	0	0	0	0
4. Way Harong	0	0	0	0
5. Margodadi	0	0	0	0
6. Tanjung Agung	0	0	0	0
7. Kotadalam	0	0	0	0
8. Baturaja	0	0	0	0
9. Sindang Garut	0	0	0	0
10. Sidodadi	0	0	0	0
11. Gedung Dalam	0	0	0	0
12. Pekondoh	0	0	0	0
13. Pekondoh Gedung	0	0	0	0
14. Banjar Nageri	0	0	0	0
15. Padang Manis	0	0	0	0
16. Paguyuban	0	0	0	0
Jumlah/ <i>Total</i>	1	245	178	423

Sumber : Cabdin Pendidikan Kecamatan Way Lima

Tabel 4.1.5 Banyaknya Sekolah, Murid, dan Guru SLTA Negeri Menurut Desa/Kelurahan di Kecamatan Way Lima, 2016
Number of State Senior High Schools, Pupils, and Teachers by Village in Way Lima Subdistrict, 2016

Desa / Kelurahan <i>Village</i>	Sekolah <i>School</i>	Murid/Pupil		
		Laki-laki <i>Male</i>	Perempuan <i>Female</i>	Jumlah <i>Total</i>
(1)	(2)	(3)	(4)	(5)
1. Gunungrejo	0	0	0	0
2. Cimanuk	0	0	0	0
3. Sukamandi	0	0	0	0
4. Way Harong	0	0	0	0
5. Margodadi	0	0	0	0
6. Tanjung Agung	0	0	0	0
7. Kotadalam	0	0	0	0
8. Baturaja	1	106	80	186
9. Sindang Garut	0	0	0	0
10. Sidodadi	0	0	0	0
11. Gedung Dalam	0	0	0	0
12. Pekondoh	0	0	0	0
13. Pekondoh Gedung	0	0	0	0
14. Banjar Negeri	0	0	0	0
15. Padang Manis	0	0	0	0
16. Paguyuban	0	0	0	0
Jumlah/Total	1	106	80	186

Sumber : Cabdin Pendidikan Kecamatan Way Lima

Tabel 4.1.6 Banyaknya Lembaga Pendidikan Agama Islam Negeri dan Swasta Menurut Desa/Kelurahan di Kecamatan Way Lima, 2016
Number of State and Private Moslem Education Institutions by Village in Way Lima Subdistrict, 2016

Desa / Kelurahan Village	Raudatul Athfal (RA) Islamic Kindergarten	Ibtidaiyah Primary School		Tsanawiyah Secondary School		Aliyah Senior High School	
		Negeri State	Swasta Private	Negeri State	Swasta Private	Negeri State	Swasta Private
(1)	(2)	(4)	(5)	(6)	(7)	(8)	(9)
1. Gunungrejo	0	0	0	1	1	0	0
2. Cimanuk	0	0	0	0	0	0	0
3. Sukamandi	0	0	0	0	0	0	0
4. Way Harong	0	0	1	0	0	0	0
5. Margodadi	0	0	1	0	0	0	0
6. Tanjung Agung	0	0	1	0	0	0	0
7. Kotadalam	0	0	0	0	0	0	0
8. Baturaja	0	0	1	0	0	0	0
9. Sindang Garut	0	0	1	0	0	0	0
10. Sidodadi	0	0	1	0	0	0	0
11. Gedung Dalam	0	0	0	0	0	0	0
12. Pekondoh	0	0	0	0	0	0	0
13. Pekondoh Gedung	0	0	0	0	0	0	0
14. Banjar Negeri	0	0	1	0	0	0	0
15. Padang Manis	0	0	0	0	0	0	0
16. Paguyuban	0	0	0	0	0	0	0
Jumlah/Total	0	0	7	1	1	0	0

Sumber : Cabdin Pendidikan Kecamatan Way Lima

Tabel 4.1.7 Banyaknya Sekolah, Murid, dan Guru Tsanawiyah Negeri Menurut Desa/Kelurahan di Kecamatan Way Lima, 2016
Table *Number of State Islamic Junior High Schools, Pupils, and Teachers by Village in Way Lima Subdistrict, 2016*

Desa / Kelurahan <i>Village</i>	Sekolah <i>School</i>	Murid/Pupil		
		Laki-laki <i>Male</i>	Perempuan <i>Female</i>	Jumlah <i>Total</i>
(1)	(2)	(3)	(4)	(5)
1. Gunungrejo	1	243	166	409
2. Cimanuk	0	0	0	0
3. Sukamandi	0	0	0	0
4. Way Harong	0	0	0	0
5. Margodadi	0	0	0	0
6. Tanjung Agung	0	0	0	0
7. Kotadalam	0	0	0	0
8. Baturaja	0	0	0	0
9. Sindang Garut	0	0	0	0
10. Sidodadi	0	0	0	0
11. Gedung Dalam	0	0	0	0
12. Pekondoh	0	0	0	0
13. Pekondoh Gedung	0	0	0	0
14. Banjar Negeri	0	0	0	0
15. Padang Manis	0	0	0	0
16. Paguyuban	0	0	0	0
<i>Jumlah/Total</i>	1	243	166	409

Sumber : Cabdin Pendidikan Kecamatan Way Lima

Tabel 4.1.8 Banyaknya Lembaga Pendidikan Non Formal Menurut Desa/Kelurahan dan Jenis Lembaga di Kecamatan Way Lima, 2016
Table *Number of Non-Formal Education Institutions by Type and Village in Way Lima Subdistrict, 2016*

Desa / Kelurahan <i>Village</i>	Pondok Pesantren <i>Islamic School</i>	Kursus Keterampilan/ <i>Skills Training</i>		
		Bahasa <i>Language</i>	Menjahit / Kecantikan <i>Sewing/Beauty</i>	Komputer / Mengetik <i>Komputer/Typing</i>
(1)	(2)	(3)	(4)	(5)
1. Gunungrejo	1	0	0	0
2. Cimanuk	0	0	0	0
3. Sukamandi	0	0	0	0
4. Way Harong	1	0	0	0
5. Margodadi	2	0	0	0
6. Tanjung Agung	1	0	0	0
7. Kotadalam	0	0	0	0
8. Baturaja	0	0	0	0
9. Sindang Garut	0	0	0	0
10. Sidodadi	1	0	0	0
11. Gedung Dalam	0	0	0	0
12. Pekondoh	0	0	0	0
13. Pekondoh Gedung	0	0	0	0
14. Banjar Nageri	0	0	0	0
15. Padang Manis	0	0	0	0
16. Paguyuban	0	0	0	0
Jumlah/Total	6	0	0	0

Sumber : Kantor Kecamatan Way Lima
 Source : Way Lima Subdistrict Office

4.2 KESEHATAN/HEALTH

Tabel 4.2.1 Banyaknya Sarana Kesehatan Menurut Desa/Kelurahan di Kecamatan Way Lima, 2016
Table *Number of Health Facilities by Village in Way Lima Subdistrict, 2016*

Desa / Kelurahan <i>Village</i>	Rumah Bersalin <i>Maternity Hospital</i>	Puskesmas Induk <i>Main Public Health Center</i>	Puskesmas Pembantu <i>Sub Public Health Center</i>	Apotik <i>Dispensary</i>	Klinik/Balai Peningkatan <i>Clinic</i>	Posyandu	Poskdes
(1)	(2)	(3)	(4)	(5)	(6)	(7)	(8)
1. Gunungrejo	0	0	1	0	0	3	0
2. Cimanuk	0	0	0	0	0	1	0
3. Sukamandi	0	0	0	0	0	2	0
4. Way Harong	1	0	0	0	1	5	0
5. Margodadi	0	0	1	0	0	4	1
6. Tanjung Agung	0	0	0	0	0	2	0
7. Kotadalam	0	1	0	0	0	2	0
8. Baturaja	0	0	0	0	0	1	0
9. Sindang Garut	0	0	0	0	0	2	0
10. Sidodadi	0	0	0	0	0	4	0
11. Gedung Dalam	0	0	0	0	0	3	0
12. Pekondoh	0	0	0	0	0	3	0
13. Pekondoh Gedung	0	0	0	0	0	4	0
14. Banjar Nageri	0	0	0	0	0	4	0
15. Padang Manis	0	0	0	0	0	3	0
16. Paguyuban	0	0	1	0	0	4	0
Jumlah/Total	1	1	3	0	1	47	1

Sumber : Puskesmas Kecamatan Way Lima
 Source : *Public Health Center of Way Lima Subdistrict*

Tabel 4.2.2 Jumlah Tenaga Kesehatan Menurut Desa/Kelurahan di Kecamatan Way Lima, 2016
Table *Number of Health Personnels by Village in Way Lima Subdistrict, 2016*

Desa / Kelurahan <i>Village</i>	Dokter Umum <i>General Doctor</i>	Dokter Spesialis <i>Specialist Doctor</i>	Dokter Gigi <i>Dentist</i>	Bidan <i>Midwife</i>	Perawat/ Mantri Nurse	Dukun Bayi
(1)	(2)	(3)	(4)	(5)	(6)	(7)
1. Gunungrejo	0	0	0	1	0	2
2. Cimanuk	0	0	0	2	0	3
3. Sukamandi	0	0	0	1	0	3
4. Way Harong	0	0	0	3	0	2
5. Margodadi	0	0	0	1	0	6
6. Tanjung Agung	0	0	0	1	0	0
7. Kotadalam	0	0	0	1	0	2
8. Baturaja	0	0	0	1	0	0
9. Sindang Garut	0	0	0	1	1	2
10. Sidodadi	0	0	0	1	0	2
11. Gedung Dalam	0	0	0	1	0	1
12. Pekondoh	0	0	0	1	0	0
13. Pekondoh Gedung	1	0	0	1	0	2
14. Banjar Nageri	0	0	0	2	0	1
15. Padang Manis	0	0	0	1	0	1
16. Paguyuban	0	0	0	2	0	2
Jumlah/Total	1	0	0	21	1	29

Sumber : Puskesmas Kecamatan Way Lima

Source : Public Health Center of Way Lima Subdistrict

4.3 AGAMA/RELIGION

**Tabel 4.3.1 Banyaknya Tempat Ibadah Menurut Jenis dan Desa/
Kelurahan di Kecamatan Way Lima, 2016**
*Number of Worship Places by Type and Village in Way Lima
Subdistrict, 2016*

Desa / Kelurahan Village	Masjid Mosque	Mushollah Small Mosque	Gereja/Church		Pura	Vihara Convent	Klenteng
			Kristen Christian	Katolik Catholic			
(1)	(2)	(3)	(4)	(5)	(6)	(7)	(8)
1. Gunungrejo	1	7	0	0	0	0	0
2. Cimanuk	1	6	0	0	0	0	0
3. Sukamandi	3	4	0	0	0	0	0
4. Way Harong	6	11	0	0	0	0	0
5. Margodadi	3	8	0	0	0	0	0
6. Tanjung Agung	8	4	0	0	0	0	0
7. Kotadalam	3	6	0	0	0	0	0
8. Baturaja	5	0	0	0	0	0	0
9. Sindang Garut	3	3	0	0	0	0	0
10. Sidodadi	5	4	0	0	0	0	0
11. Gedung Dalam	3	0	0	0	0	0	0
12. Pekondoh	5	8	0	0	0	0	0
13. Pekondoh Gedung	4	2	0	0	0	0	0
14. Banjar Nageri	4	5	0	0	0	0	0
15. Padang Manis	2	1	0	0	0	0	0
16. Paguyuban	3	3	0	0	0	0	0
Jumlah/Total	59	72	0	0	0	0	0

Sumber : Potensi Desa 2016 Kecamatan Way Lima

Source : Potensi Desa 2016 of Way Lima Subdistrict

**Tabel 4.3.2 Banyaknya Nikah, Cerai, Talak, dan Rujuk Menurut Desa/
Table Kelurahan di Kecamatan Way Lima, 2016
Number of Marriage, Divorce, Talak, and Reconciliation by
Village in Way Lima Subdistrict, 2016**

Desa / Kelurahan <i>Village</i>	Nikah <i>Marriage</i>	Cerai <i>Divorce</i>	Talak	Rujuk <i>Reconciliation</i>
(1)	(2)	(3)	(4)	(5)
1. Gunungrejo	36	0	-	-
2. Cimanuk	24	0	-	-
3. Sukamandi	43	0	-	-
4. Way Harong	35	0	-	-
5. Margodadi	33	0	-	-
6. Tanjung Agung	60	0	-	-
7. Kotadalam	72	0	-	-
8. Baturaja	28	0	-	-
9. Sindang Garut	25	0	-	-
10. Sidodadi	22	0	-	-
11. Gedung Dalam	25	0	-	-
12. Pekondoh	14	0	-	-
13. Pekondoh Gedung	55	0	-	-
14. Banjar Nageri	56	0	-	-
15. Padang Manis	43	0	-	-
16. Paguyuban	36	0	-	-
Jumlah/ <i>Total</i>	607	0	-	-

Sumber : Kantor Urusan Agama Kecamatan Tegineneng
Source : Office of Religious Affair of Tegineneng
Subdistrict

5

PERTANIAN

AGRICULTURE



5.1. Tanaman Pangan/*Food Crops*

Tabel 5.1.1 Luas Lahan Sawah Menurut Desa/Kelurahan dan Jenis Pengairan (Ha), 2016
The Breadth of Rice-Field by Village and Irrigation Type (Ha), 2016

Desa / Kelurahan <i>Village</i>	Berpengairan/ <i>Irrigation</i>		Tadah Hujan <i>Reservoir of Rain</i>	Jumlah <i>Total</i>
	1/2 Teknis <i>Half Technical</i>	Non Teknis <i>Non-Technical</i>		
(1)	(2)	(3)	(4)	(5)
1. Gunungrejo	95,00	35	0	130
2. Cimanuk	98,00	13	0	111
3. Sukamandi	325,00	0	0	325
4. Way Harong	291,00	0	0	291
5. Margodadi	0,00	15	0	15
6. Tanjung Agung	215,00	100	0	315
7. Kotadalam	340,00	0	0	340
8. Baturaja	602,00	0	0	602
9. Sindang Garut	86,00	0	0	86
10. Sidodadi	200,00	0	41	241
11. Gedung Dalam	234,00	0	0	234
12. Pekondoh	121,00	0	0	121
13. Pekondoh Gedung	164,00	0	0	164
14. Banjar Negeri	375,00	100	0	475
15. Padang Manis	125,00	100	0	225
16. Paguyuban	100,00	0	0	100
Jumlah/ <i>Total</i>	3371	363	41	3775

Sumber : Kantor Kecamatan Way Lima

Tabel 5.1.2 Luas Lahan Bukan Sawah Menurut Desa/Kelurahan dan Penggunaan (Ha), 2016
The Breadth of Non Rice-field by Village and Land Utilization (Ha), 2016

Desa / Kelurahan <i>Village</i>	Pertanian <i>Agriculture</i>	Bukan Pertanian/ <i>Non Agriculture</i>		Jumlah <i>Total</i>
		Bangunan <i>Building</i>	Lainnya <i>Other</i>	
		(1)	(2)	
1. Gunungrejo	130	370	20	520
2. Cimanuk	111	58	20	189
3. Sukamandi	325	230	9	564
4. Way Harong	291	548	83	922
5. Margodadi	15	1700	1000	2715
6. Tanjung Agung	213	38	52	303
7. Kotadalam	340	1961	562	2863
8. Baturaja	602	350	46	998
9. Sindang Garut	86	24	20	130
10. Sidodadi	241	96	39	376
11. Gedung Dalam	234	36	20	290
12. Pekondoh	121	47	14	182
13. Pekondoh Gedung	164	100	15	279
14. Banjar Nageri	475	1000	425	1900
15. Padang Manis	225	43	47	315
16. Paguyuban	302	146	10	458
Jumlah/Total	3875	6747	2382	13004

Sumber : Kantor Kecamatan Way Lima
 Source : Way Lima Subdistrict Office

5.1.3 Luas Lahan Bukan Sawah Menurut Desa/Kelurahan dan Jenisnya di Kecamatan Way Lima Ha, 2016
Tabel
Table
The Breadth of Non Rice-field by Village and Type in Way Lima Subdistrict (Ha), 2016

Desa / Kelurahan <i>Village</i>	Ladang/Huma/ Tegal/Kebun <i>Field/ Garden</i>	Hutan/Kebun Rakyat <i>Eople Forest</i>	Kolam/Empang <i>Dam</i>	Jumlah <i>Total</i>
(1)	(2)	(3)	(4)	(5)
1. Gunungrejo	60,00	-	70	130
2. Cimanuk	66,00	-	45	111
3. Sukamandi	282,00	-	43	325
4. Way Harong	211,00	-	80	291
5. Margodadi	9,00	-	6	15
6. Tanjung Agung	165,00	-	48	213
7. Kotadalam	300,00	-	40	340
8. Baturaja	517,00	-	85	602
9. Sindang Garut	74,00	-	12	86
10. Sidodadi	191,00	-	50	241
11. Gedung Dalam	207,00	-	27	234
12. Pekondoh	93,00	-	28	121
13. Pekondoh Gedung	129,00	-	35	164
14. Banjar Nageri	429,00	-	46	475
15. Padang Manis	195,00	-	30	225
16. Paguyuban	238,00	-	64	302
Jumlah/ <i>Total</i>	3 166,00	-	709	3 875

Sumber : Kantor Kecamatan Way Lima
 Source : Way Lima Subdistrict Office

Tabel 5.1.4 Luas Lahan Bukan Pertanian Bukan Sawah Menurut Desa/ Kelurahan dan Penggunaannya (Ha), 2016
The Breadth of Non-agriculture Land instead of Rice-field by Village and Land Utilization (Ha), 2016

Desa / Kelurahan <i>Village</i>	Perumahan/ Pemukiman an <i>Housing</i>	Bangunan Lainnya <i>Other Building</i>	Lainnya <i>Other</i>	Jumlah <i>Total</i>
(1)	(2)	(3)	(4)	(5)
1. Gunungrejo	390	0	0	390
2. Cimanuk	78	0	0	78
3. Sukamandi	239	0	0	239
4. Way Harong	631	0	0	631
5. Margodadi	2 700	0	0	2 700
6. Tanjung Agung	90	0	0	90
7. Kotadalam	2 523	0	0	2 523
8. Baturaja	396	0	0	396
9. Sindang Garut	44	0	0	44
10. Sidodadi	135	0	0	135
11. Gedung Dalam	56	0	0	56
12. Pekondoh	61	0	0	61
13. Pekondoh Gedung	115	0	0	115
14. Banjar Negeri	1 425	0	0	1 425
15. Padang Manis	90	0	0	90
16. Paguyuban	156	0	0	156
Jumlah/Total	3 587	87	213	3 887

Sumber : Kantor Kecamatan Way Lima
 Source : Way Lima Subdistrict Office

Tabel 5.1.5 **Luas Panen, Produksi, dan Produktivitas Padi (Padi Sawah dan Padi Ladang) Menurut Desa/Kelurahan Kecamatan Way Lima, 2016**
Table *Breadth of Harvest, Production, and Productivity of Wet Rice-field and Field Rice-Plant by Village Subdistrict, 2016*

Desa / Kelurahan <i>Village</i>	Padi Sawah/ <i>Wet Rice-field</i>			Padi Ladang/ <i>Field Rice-Plant</i>	
	Luas Panen (Ha) <i>The Breadth of Harvest</i>	Produksi (Ton) <i>Production</i>	Produktivitas (Ku/Ha) <i>Productivity</i>	Luas Panen (Ha) <i>The Breadth of Harvest</i>	Produksi (Ton) <i>Production</i>
(1)	(2)	(3)	(4)	(5)	(6)
1. Gunungrejo	84	541	64,40	0	0
2. Cimanuk	189	1 136	60,11	0	0
3. Sukamandi	76	456	60,00	0	0
4. Way Harong	147	884	60,14	0	0
5. Margodadi	12	72	60,00	0	0
6. Tanjung Agung	83	498	60,00	0	0
7. Kotadalam	166	998	60,12	0	0
8. Baturaja	123	738	60,00	0	0
9. Sindang Garut	163	978	60,00	0	0
10. Sidodadi	199	1 194	60,00	0	0
11. Gedung Dalam	69	416	60,29	0	0
12. Pekondoh	131	786	60,00	0	0
13. Pekondoh Gedung	67	402	60,00	0	0
14. Banjar Nageri	189	1 136	60,11	0	0
15. Padang Manis	134	804	60,00	0	0
16. Paguyuban	156	936	60,00	0	0
Jumlah/Total	1 988	11 975	60,24	0	0

Sumber : KUPT Tanaman Pangan Kecamatan Way Lima

AGRICULTURE

Tabel 5.1.6 Luas Panen, Produksi dan Produktivitas Jagung dan Kedelai Menurut Desa/Kelurahan di Kecamatan Way Lima, 2016
Table *The Breadth of Harvest, Production, and Productivity of Corn and Soybean by Village in Way Lima Subdistrict, 2016*

Desa / Kelurahan <i>Village</i>	Jagung/Corn			Kedelai/Soybean		
	Luas Panen (Ha) <i>The Breadth of Harvest</i>	Produksi (Ton) <i>Production</i>	Produktivitas (Ku/Ha) <i>Productivity</i>	Luas Panen (Ha) <i>The Breadth of Harvest</i>	Produksi (Ton) <i>Production</i>	Produktivitas (Ku/Ha) <i>Productivity</i>
(1)	(2)	(3)	(4)	(5)	(6)	(7)
1. Gunungrejo	23	89	38,70	0	0	-
2. Cimanuk	18	93	51,67	0	0	-
3. Sukamandi	24	182	75,83	0	0	-
4. Way Harong	10	10	10,00	0	0	-
5. Margodadi	21	147	70,00	0	0	-
6. Tanjung Agung	15	85	56,67	0	0	-
7. Kotadalam	7	118	168,57	0	0	-
8. Baturaja	8	66	82,50	0	0	-
9. Sindang Garut	20	135	67,50	0	0	-
10. Sidodadi	37	104	28,11	0	0	-
11. Gedung Dalam	14	128	91,43	0	0	-
12. Pekondoh	13	79	60,77	0	0	-
13. Pekondoh Gedung	9	75	83,33	0	0	-
14. Banjar Nageri	8	87	108,75	0	0	-
15. Padang Manis	24	50	20,83	0	0	-
16. Paguyuban	26	91	35,00	0	0	-
Jumlah/Total	277	1 539	55,56	0	0	-

Sumber : KUPT Tanaman Pangan Kecamatan Way Lima

Source : Head of Technical Implementation Unit of Crops of Way Lima Subdistrict

Tabel 5.1.7 Luas Tanam dan Produksi Ubi Kayu dan Ubi Jalar Menurut Desa/Kelurahan di Kecamatan Way Lima, 2016
Table *The Breadth of Harvest, Production, and Productivity of Cassava and Sweet Potato by Village in Way Lima Subdistrict, 2016*

Desa / Kelurahan Village	Ubi Kayu/Cassava			Ubi Jalar/Sweet Potato		
	Luas Panen (Ha) <i>The Breadth of Harvest</i>	Produksi (Ton) <i>Production</i>	Produktivitas (Ku/Ha) <i>Productivity</i>	Luas Panen (Ha) <i>The Breadth of Harvest</i>	Produksi (Ton) <i>Production</i>	Produktivitas (Ku/Ha) <i>Productivity</i>
(1)	(2)	(3)	(4)	(5)	(6)	(7)
1. Gunungrejo	1,50	30	200,00	2,0	25	125,00
2. Cimanuk	1,00	24	240,00	1,0	10	100,00
3. Sukamandi	1,00	26	260,00	2,0	20	100,00
4. Way Harong	1,00	28	280,00	1,0	10	100,00
5. Margodadi	2,00	35	175,00	2,5	65	260,00
6. Tanjung Agung	2,00	36	180,00	0,0	0	-
7. Kotadalam	1,00	26	260,00	0,0	0	-
8. Baturaja	1,00	26	260,00	0,0	0	-
9. Sindang Garut	2,00	32	160,00	2,0	20	100,00
10. Sidodadi	1,00	29	290,00	2,0	25	125,00
11. Gedung Dalam	1,00	26	260,00	0,0	0	-
12. Pekondoh	2,00	33	165,00	1,0	10	100,00
13. Pekondoh Gedung	1,00	29	290,00	1,0	12	120,00
14. Banjar Nageri	1,00	29	290,00	0,0	0	-
15. Padang Manis	1,00	25	250,00	3,0	20	66,67
16. Paguyuban	2,00	24	120,00	2,0	30	150,00
Jumlah/ Total	21,50	458	213,02	19,5	247	126,67

Sumber : KUPT Tanaman Pangan Kecamatan Way Lima

Source : Head of Technical Implementation Unit of Crops of Way Lima Subdistrict

5.2 PETERNAKAN/LIVESTOCK

Tabel 5.2.1 Populasi Ternak Menurut Desa/Kelurahan dan Jenis Ternak di Kecamatan Way Lima, 2016
Big Livestock Population by Village and Type in Way Lima Subdistrict, 2016

Desa / Kelurahan Village	Sapi Potong Cow	Kerbau Buffalo	Kambing Goat	Domba Sheep	Babi Pig
(1)	(2)	(3)	(4)	(5)	(6)
1. Gunungrejo	6	6	12	0	0
2. Cimanuk	0	0	0	0	0
3. Sukamandi	3	0	32	0	0
4. Way Harong	5	0	36	0	0
5. Margodadi	7	0	23	0	0
6. Tanjung Agung	21	0	9	0	0
7. Kotadalam	0	4	12	0	0
8. Baturaja	3	3	19	0	0
9. Sindang Garut	9	6	32	0	0
10. Sidodadi	15	13	35	0	0
11. Gedung Dalam	4	0	17	0	0
12. Pekondoh	5	0	11	0	0
13. Pekondoh Gedung	2	0	16	0	0
14. Banjar Nageri	7	7	18	0	0
15. Padang Manis	3	8	16	0	0
16. Paguyuban	6	17	17	0	0
Jumlah/Total	96	64	305	0	0

Sumber : KUPT Peternakan Kecamatan Way Lima

Source : Head of Technical Implementation Unit of Breeding of Way Lima Subdistrict

Tabel 5.2.2 Populasi Unggas Menurut Desa/Kelurahan dan Jenis Unggas di Kecamatan Way Lima, 2016
Fowl Livestock Population by Village and Type in Way Lima Subdistrict, 2016

Desa / Kelurahan <i>Village</i>	Ayam Buras <i>Local Chicken</i>	Ayam Ras Petelur <i>Layer Chicken</i>	Ayam Ras Pedaging <i>Freshly Chicken</i>	Itik <i>Duck</i>
(1)	(2)	(3)	(4)	(5)
1. Gunungrejo	351	0	312	53
2. Cimanuk	300	0	65	56
3. Sukamandi	291	0	46	38
4. Way Harong	501	0	86	42
5. Margodadi	445	0	45	73
6. Tanjung Agung	236	0	76	86
7. Kotadalam	327	0	75	56
8. Baturaja	393	0	86	57
9. Sindang Garut	502	0	89	49
10. Sidodadi	513	8000	76	61
11. Gedung Dalam	552	0	67	72
12. Pekondoh	342	0	74	97
13. Pekondoh Gedung	264	0	72	99
14. Banjar Nageri	386	0	77	54
15. Padang Manis	250	0	56	67
16. Paguyuban	427	0	73	76
Jumlah/Total	6080	8000	1416	1 036

Sumber : KUPT Peternakan Kecamatan Way Lima

Tabel 5.2.3 **Produksi Telur Menurut Desa/Kelurahan dan Jenisnya di Kecamatan Way Lima, 2016**
Egg Production by Village and Type in Way Lima Subdistrict, 2016 (Ton)

Desa / Kelurahan <i>Village</i>	Ayam Buras <i>Local Chicken</i>	Ayam Ras Petelur <i>Layer Chicken</i>	Itik / Bebek <i>Duck</i>	Itik Manila <i>Manila Duck</i>
(1)	(2)	(3)	(4)	(5)
1. Gunungreja	17.56	-	16.07	2.73
2. Cimanuk	14.99	-	3.35	2.88
3. Sukamandi	14.57	-	2.37	1.96
4. Way Harong	25.03	-	4.43	2.16
5. Margodadi	22.25	-	2.32	3.76
6. Tanjung Agung	11.79	-	3.91	4.43
7. Kotadalam	16.33	-	3.86	2.88
8. Baturaja	19.67	-	4.43	2.94
9. Sindang Garut	25.08	-	4.58	2.52
10. Sidodadi	25.65	412.00	3.91	3.14
11. Gedung Dalam	27.60	-	3.45	3.71
12. Pekondoh	17.10	-	3.81	5.00
13. Pekondoh Gedung	13.18	-	3.71	5.10
14. Banjar Nageri	19.31	-	3.97	2.78
15. Padang Manis	12.51	-	2.88	3.45
16. Paguyuban	21.37	-	3.76	3.91
Jumlah/Total	304.00	412.00	70.81	53.35


Sumber : KUPT Peternakan Kecamatan Way Lima

Source : Head of Technical Implementation Unit of Breeding of Way Lima Subdistrict

6

INDUSTRI, PERTAMBANGAN, DAN ENERGI

INDUSTRY, MINING, AND ENERGY



6.1 INDUSTRI/INDUSTRY

Tabel 6.1.1 Banyaknya Industri Kerajinan Rakyat Menurut Desa/Kelurahan di Kecamatan Way Lima, 2016
Table *Number of Folk Handicraft Industry by Village in Way Lima Subdistrict, 2016*

Desa / Kelurahan <i>Village</i>	Jenis Industri/Kerajinan Rakyat <i>Folk Handicraft Industry Type</i>					
	Kerajinan Kulit <i>Leather Craft</i>	Kerajinan Kayu <i>Woodcraft</i>	Kerajinan Logam <i>Metal Craft</i>	Anyam/Keramik <i>Plait/Ceramics</i>	Kr. Kain/Tenun <i>Fabric Craft/Woven</i>	Makanan <i>Food</i>
(1)	(2)	(3)	(4)	(5)	(6)	(7)
1. Gunungrejo	0	4	0	2	0	15
2. Cimanuk	0	0	0	0	0	0
3. Sukamandi	0	0	0	0	0	0
4. Way Harong	0	2	0	3	0	0
5. Margodadi	0	0	0	3	0	5
6. Tanjung Agung	0	0	0	0	0	0
7. Kotadalam	0	0	0	0	0	0
8. Baturaja	0	2	0	0	0	0
9. Sindang Garut	0	6	0	0	0	12
10. Sidodadi	0	6	0	0	0	44
11. Gedung Dalam	0	0	0	4	0	0
12. Pekondoh	0	0	0	0	0	0
13. Pekondoh Gedung	0	0	0	0	0	0
14. Banjar Nageri	0	1	0	4	0	7
15. Padang Manis	0	0	0	0	0	8
16. Paguyuban	0	6	0	2	0	14
Jumlah	0	27	0	18	0	105

Sumber : Kantor Kecamatan Way Lima

Source : Way Lima Subdistrict Office

<http://pesawarankab.bps.go.id>

Tabel 6.1.2 Banyaknya Tenaga Kerja Industri Kerajinan Rakyat Menurut Desa/Kelurahan di Kecamatan Way Lima, 2016
Number of Folk Handicraft Industry Labors by Village in Way Lima Subdistrict, 2016

Desa / Kelurahan <i>Village</i>	Jenis Industri/Kerajinan Rakyat <i>Folk Handicraft Industry Type</i>					
	Kerajinan Kulit <i>Leather Craft</i>	Kerajinan Kayu <i>Woodcraft</i>	Kerajinan Logam <i>Metal Craft</i>	Anyaman/Keramik <i>Plait/Ceramics</i>	Kr. Kain/Tenun <i>Fabric Craft/Woven</i>	Makanan <i>Food</i>
(1)	(2)	(3)	(4)	(5)	(6)	(7)
1. Gunungrejo	0	21	0	1	0	45
2. Cimanuk	0	0	0	0	0	0
3. Sukamandi	0	0	0	0	0	0
4. Way Harong	0	6	0	4	0	0
5. Margodadi	0	0	0	4	0	15
6. Tanjung Agung	0	0	0	0	0	0
7. Kotadalam	0	0	0	0	0	0
8. Baturaja	0	0	0	0	0	0
9. Sindang Garut	0	17	0	0	0	36
10. Sidodadi	0	24	0	0	0	132
11. Gedung Dalam	0	0	0	6	0	0
12. Pekondoh	0	0	0	0	0	0
13. Pekondoh Gedung	0	0	0	0	0	0
14. Banjar Nageri	0	2	0	4	0	21
15. Padang Manis	0	0	0	0	0	24
16. Paguyuban	0	0	0	2	0	42
Jumlah	0	70	0	21	0	315

Sumber : Kantor Kecamatan Way Lima
 Source : Way Lima Subdistrict Office

Tabel 6.1.3 Banyaknya Industri Kecil Menurut Desa/Kelurahan di Kecamatan Way Lima, 2016
Table *Number of Small Industry by Village in Way Lima Subdistrict, 2016*

Desa / Kelurahan <i>Village</i>	Jenis Industri Kecil <i>Small Industry type</i>				
	Peng- gilingan <i>Milling</i>	Tobong Bata <i>Brick</i>	Tobong Genteng <i>Roof</i>	Tahu <i>Tofu</i>	Tempe <i>Tempeh</i>
(1)	(2)	(3)	(4)	(5)	(6)
1. Gunungrejo	1	17	15	0	0
2. Cimanuk	3	0	0	0	0
3. Sukamandi	4	0	0	0	0
4. Way Harong	3	0	0	0	0
5. Margodadi	1	0	0	0	0
6. Tanjung Agung	1	0	0	0	0
7. Kotadalam	1	0	0	0	0
8. Baturaja	1	0	0	0	0
9. Sindang Garut	6	32	0	0	0
10. Sidodadi	3	36	0	0	0
11. Gedung Dalam	1	0	0	0	0
12. Pekondoh	1	0	0	0	0
13. Pekondoh Gedung	1	0	0	0	0
14. Banjar Nageri	3	0	0	0	0
15. Padang Manis	1	0	0	0	0
16. Paguyuban	2	56	0	0	0
Jumlah/Total	33	141	15	0	0

Sumber : Kantor Kecamatan Way Lima
 Source : Way Lima Subdistrict Office

Tabel 6.1.4 Banyaknya Tenaga Kerja Industri Kecil Menurut Desa/Kelurahan di Kecamatan Way Lima, 2016
Table Number of Small Industry Labors by Village in Way Lima Subdistrict, 2016

Desa / Kelurahan <i>Village</i>	Jenis Industri Kecil <i>Small Industry type</i>				
	Peng- gilingan <i>Milling</i>	Tobong Bata <i>Brick</i>	Tobong Genteng <i>Roof</i>	Tahu <i>Tofu</i>	Tempe <i>Tempeh</i>
(1)	(2)	(3)	(4)	(5)	(6)
1. Gunungrejo	1	17	21	0	0
2. Cimanuk	3	0	0	0	0
3. Sukamandi	4	0	0	0	0
4. Way Harong	3	0	0	0	0
5. Margodadi	1	0	0	0	0
6. Tanjung Agung	1	0	0	0	0
7. Kotadalam	1	0	0	0	0
8. Baturaja	2	0	0	0	0
9. Sindang Garut	6	35	0	0	0
10. Sidodadi	4	45	0	0	0
11. Gedung Dalam	1	0	0	0	0
12. Pekondoh	2	0	0	0	0
13. Pekondoh Gedung	2	0	0	0	0
14. Banjar Nageri	3	0	0	0	0
15. Padang Manis	2	0	0	0	0
16. Paguyuban	2	98	0	0	0
Jumlah/Total	38	195	21	0	0

Sumber : Kantor Kecamatan Way Lima

Source : Way Lima Subdistrict Office

6.2 PERTAMBANGAN/MINING

Tabel 6.2.1 **Banyaknya Usaha Pertambangan/Penggalian Menurut Desa/Kelurahan di Kecamatan Way Lima, 2016**
Table **Number of Mining/Quarrying by Village in Way Lima Subdistrict, 2016**

Desa / Kelurahan Village	Jenis Bahan Tambang/galian Mineral Type							
	Emas Gold	Bijih Besi Iron Ore	Batu Mangan Manganese	Andesit /Batu Hitam Andesite/ Basalt Stone	Silika Silica	Batu kapur Limestone	Batu Marmer Marmer Stone	Batu Kapur Limestone
(1)	(2)	(3)	(4)	(5)	(6)	(7)	(8)	(9)
1. Gunungrejo	0	0	0	0	0	0	0	0
2. Cimanuk	0	0	0	0	0	0	0	0
3. Sukamandi	0	0	0	1	1	0	0	0
4. Way Harong	0	0	0	0	0	0	0	0
5. Margodadi	0	0	0	0	0	0	0	0
6. Tanjung Agung	0	0	0	0	0	0	0	0
7. Kotadalam	0	0	0	0	0	0	0	0
8. Baturaja	0	0	0	0	0	0	0	0
9. Sindang Garut	0	0	0	0	0	0	0	0
10. Sidodadi	0	0	0	0	0	0	0	0
11. Gedung Dalam	0	0	0	0	0	0	0	0
12. Pekondoh	0	0	0	0	0	0	0	0
13. Pekondoh Gedung	0	0	0	0	0	0	0	0
14. Banjar Nageri	0	0	0	0	0	0	0	0
15. Padang Manis	0	0	0	0	0	0	0	0
16. Paguyuban	0	0	0	0	0	0	0	0
Jumlah/Total	0	0	0	1	1	0	0	0

Sumber : Kantor Kecamatan Way Lima

Source : Way Lima Subdistrict Office


6.3 ENERGI/ENERGY

Tabel 6.3.1 Banyaknya Rumah Tangga Pelanggan PDAM dan Telkom Menurut Desa/Kelurahan di Kecamatan Way Lima, 2016
Number of Water Regional Enterprise and Telkom Customer by Village in Way Lima Subdistrict, 2016

Desa / Kelurahan Village	PDAM Water Regional Enterprise	Telkom
(1)	(2)	(3)
1. Gunungrejo	32	-
2. Cimanuk	41	-
3. Sukamandi	0	-
4. Way Harong	0	-
5. Margodadi	0	-
6. Tanjung Agung	0	-
7. Kotadalam	17	-
8. Baturaja	0	-
9. Sindang Garut	0	-
10. Sidodadi	0	-
11. Gedung Dalam	0	-
12. Pekondoh	17	-
13. Pekondoh Gedung	0	-
14. Banjar Nageri	99	-
15. Padang Manis	21	-
16. Paguyuban	0	-
Jumlah/Total	227	-

7

PERDAGANGAN
TRADE



<http://pwsawarankab.bps.go.id>

Tabel 7.1 Banyaknya Fasilitas Sarana Perdagangan Menurut Desa/Kelurahan di Kecamatan Way Lima, 2016
Number of Commercial Tools by Village in Way Lima Subdistrict, 2016

Desa / Kelurahan <i>Village</i>	Kelompok Pertokoan <i>Shopping Complex</i>	Pasar Umum <i>Public Market</i>	Pasar Hewan <i>Animal Market</i>	Mini market	Toko/Warung Klontong <i>Grocery Stall</i>	Kedai Makanan Minuman <i>Food and Beverage Shop</i>	Restoran/ Rumah Makan <i>Restaurant</i>
(1)	(2)	(3)	(4)	(5)	(6)	(7)	(8)
1. Gunungrejo	0	0	0	0	0	35	0
2. Cimanuk	0	0	0	1	0	32	1
3. Sukamandi	0	0	0	0	0	47	0
4. Way Harong	0	0	0	0	0	16	2
5. Margodadi	0	0	0	0	0	34	0
6. Tanjung Agung	0	0	0	0	0	10	0
7. Kotadalam	0	0	0	1	0	38	0
8. Baturaja	0	0	0	0	0	37	0
9. Sindang Garut	0	0	0	0	0	37	0
10. Sidodadi	0	0	0	0	0	29	2
11. Gedung Dalam	0	0	0	0	0	15	0
12. Pekondoh	0	0	0	0	0	36	0
13. Pekondoh Gedung	0	0	0	0	0	30	0
14. Banjar Nageri	0	0	0	0	0	24	2
15. Padang Manis	0	0	0	0	0	32	0
16. Paguyuban	0	1	0	0	0	33	0
<i>Jumlah/Total</i>	0	1	0	2	0	485	7

Sumber : Kantor Kecamatan Way Lima

Tabel 7.2 Banyaknya Pasar Menurut Desa/Kelurahan dan Jenis Bangunan di Kecamatan Way Lima, 2016
Number of Market by Village and Building Type in Way Lima Subdistrict, 2016

Desa / Kelurahan <i>Village</i>	Permanen <i>Permanent</i>	Semi		Sederhana <i>Simple</i>	Jumlah <i>Total</i>
		Permanen <i>Semi Permanent</i>			
(1)	(2)	(3)	(4)	(5)	(5)
1. Gunungrejo	0	0	0	0	0
2. Cimanuk	0	0	0	0	0
3. Sukamandi	0	0	0	0	0
4. Way Harong	0	0	0	0	0
5. Margodadi	0	0	0	0	0
6. Tanjung Agung	0	0	0	0	0
7. Kotadalam	0	0	0	0	0
8. Baturaja	0	0	0	0	0
9. Sindang Garut	0	0	0	0	0
10. Sidodadi	0	0	0	0	0
11. Gedung Dalam	0	0	0	0	0
12. Pekondoh	0	0	0	0	0
13. Pekondoh Gedung	0	0	0	0	0
14. Banjar Nageri	0	0	0	0	0
15. Padang Manis	0	0	0	0	0
16. Paguyuban	0	0	0	1	1
Jumlah/Tota	0	0	0	1	1

Sumber : Kantor Kecamatan Way Lima

Tabel 7.3 Banyaknya Jasa Perusahaan dan Jasa Perorangan Menurut Desa/Kelurahan di Kecamatan Way Lima, 2016
Number of Corporate Service and Personal Service by Village and Bussiness Type in Keodndong Subdistrict, 2016

Desa / Kelurahan <i>Village</i>	Fotocopy <i>Photocopy</i>	Foto Studio <i>Photo Studio</i>	Salon Kecantikan <i>Beauty Salon</i>	Rias Pengantin <i>Bridal</i>
(1)	(2)	(3)	(4)	(5)
1. Gunungrejo	0	0	0	0
2. Cimanuk	0	0	0	0
3. Sukamandi	0	0	0	0
4. Way Harong	1	0	0	0
5. Margodadi	0	0	0	0
6. Tanjung Agung	0	0	0	0
7. Kotadalam	1	0	0	0
8. Baturaja	0	1	0	0
9. Sindang Garut	1	0	0	0
10. Sidodadi	0	0	1	1
11. Gedung Dalam	0	0	0	0
12. Pekondoh	0	0	0	0
13. Pekondoh Gedung	0	0	0	0
14. Banjar Nageri	0	0	0	0
15. Padang Manis	0	0	0	0
16. Paguyuban	0	0	0	0
Jumlah/Total	3	1	0	1

Sumber : Kantor Kecamatan Way Lima
 Source : Way Lima Subdistrict Office

Tabel 7.4 Banyaknya Jasa Persewaan Peralatan Pesta Menurut Desa/Kelurahan dan Jenis Persewaan di Kecamatan Way Lima, 2016
Number of Party Equipment Rental Service by Village and Rental Type in Way Lima Subdistrict, 2016

Desa / Kelurahan <i>Village</i>	Tarub <i>Tarub</i>	Peralatan Pesta <i>Party Equipment</i>	Peralatan Hiburan <i>Entertainment Equipment</i>	Peralatan Dekorasi <i>Decoration Equipment</i>
(1)	(2)	(3)	(4)	(5)
1. Gunungrejo	0	0	1	0
2. Cimanuk	0	0	0	0
3. Sukamandi	1	1	1	1
4. Way Harong	2	2	1	1
5. Margodadi	0	0	0	0
6. Tanjung Agung	0	0	0	0
7. Kotadalam	0	0	0	0
8. Baturaja	0	0	0	0
9. Sindang Garut	2	2	1	1
10. Sidodadi	2	2	0	1
11. Gedung Dalam	0	0	0	0
12. Pekondoh	1	1	1	0
13. Pekondoh Gedung	0	0	0	0
14. Banjar Nageri	0	0	0	0
15. Padang Manis	0	0	0	0
16. Paguyuban	2	2	1	1
Jumlah/Total	10	10	6	5

Sumber : Kantor Kecamatan Way Lima

Tabel 7.5 Banyaknya Jasa Reparasi dan Perbaikan Menurut Desa/Kelurahan di Kecamatan Way Lima, 2016
Number of Repair Services by Village in Way Lima Subdistrict, 2016

Desa / Kelurahan <i>Village</i>	Kendaraan			
	Tidak Bermotor <i>Non-motorized Vehicle</i>	Kendaraan Bermotor <i>Motorized Vehicle</i>	Elektronik <i>Electronic</i>	Pengelasan <i>Welding</i>
(1)	(2)	(3)	(4)	(5)
1. Gunungrejo	0	2	1	0
2. Cimanuk	0	3	2	0
3. Sukamandi	0	2	2	0
4. Way Harong	0	2	3	0
5. Margodadi	0	1	2	0
6. Tanjung Agung	0	2	1	0
7. Kotadalam	0	1	2	0
8. Baturaja	0	1	2	0
9. Sindang Garut	0	2	2	0
10. Sidodadi	0	3	2	1
11. Gedung Dalam	0	1	3	0
12. Pekondoh	0	1	3	0
13. Pekondoh Gedung	0	1	2	0
14. Banjar Nageri	1	0	2	0
15. Padang Manis	0	0	1	0
16. Paguyuban	0	1	5	0
Jumlah/Total	1	23	35	1


Sumber : Kantor Kecamatan Way Lima

Source : *Way Lima Subdistrict Office*

<http://pesawarankab.bps.go.id>

8

PARIWISATA
TOURISM



Tabel 8.1 Banyaknya Alun-Alun, Tempat Rekreasi, dan Penyewaan VCD Menurut Desa/Kelurahan di Kecamatan Way Lima, 2016
Number of Field/Park, Recreation Area, and VCD Rental by Village in Way Lima Subdistrict, 2016

Desa / Kelurahan <i>Village</i>	Sepak Bola <i>Football</i>	Bulu Tangkis <i>Badminton</i>	Bola Volley <i>Volleball</i>
(1)	(2)	(3)	(4)
1. Gunungrejo	Ada	Ada	Ada
2. Cimanuk	Tidak Ada	Ada	Ada
3. Sukamandi	Tidak Ada	Tidak Ada	Tidak Ada
4. Way Harong	Ada	Ada	Tidak Ada
5. Margodadi	Ada	Tidak Ada	Tidak Ada
6. Tanjung Agung	Ada	Ada	Tidak Ada
7. Kotadalam	Tidak Ada	Tidak Ada	Tidak Ada
8. Baturaja	Ada	Ada	Tidak Ada
9. Sindang Garut	Ada	Ada	Tidak Ada
10. Sidodadi	Ada	Ada	Ada
11. Gedung Dalam	Tidak Ada	Tidak Ada	Tidak Ada
12. Pekondoh	Tidak Ada	Ada	Tidak Ada
13. Pekondoh Gedung	Tidak Ada	Ada	Tidak Ada
14. Banjar Nageri	Tidak Ada	Ada	Ada
15. Padang Manis	Tidak Ada	Tidak Ada	Ada
16. Paguyuban	Ada	Ada	Tidak Ada

Sumber : Kantor Kecamatan Way Lima

Source : Way Lima Subdistrict Office

Tabel 8.2 Keberadaan Sarana/Lapangan Olah Raga Menurut Desa/Kelurahan di Kecamatan Way Lima, 2016
Existence of Sport Facilities by Village in Way Lima Subdistrict, 2016

Desa / Kelurahan <i>Village</i>	Sepak Bola <i>Football</i>	Bulu Tangkis <i>Badminton</i>	Bola Volley <i>Volleball</i>
(1)	(2)	(3)	(4)
1. Gunungrejo	0	1	0
2. Cimanuk	0	0	0
3. Sukamandi	0	0	0
4. Way Harong	0	0	0
5. Margodadi	0	0	0
6. Tanjung Agung	0	0	0
7. Kotadalam	0	0	0
8. Baturaja	0	0	0
9. Sindang Garut	0	0	0
10. Sidodadi	0	0	0
11. Gedung Dalam	0	0	0
12. Pekondoh	0	0	0
13. Pekondoh Gedung	0	0	0
14. Banjar Nageri	0	0	0
15. Padang Manis	0	0	0
16. Paguyuban	0	0	0
Jumlah/Total	0	1	0

Sumber : Kantor Kecamatan Way Lima

Source : Way Lima Subdistrict Office

9

TRANSPORTASI DAN KOMUNIKASI

TRANSPORTATION AND COMMUNICATION



<http://pepa.com/bps-guid>

TRANSPORTASI/TRANSPORTATION

Tabel 9.1.1 Panjang Jalan Desa (Km) Menurut Desa/Kelurahan dan Kondisi Jalan di Kecamatan Way Lima, 2016
The Village Road Length (Km) by Village and Condition in Way Lima Subdistrict, 2016

Desa/Kelurahan <i>Village</i>	Aspal <i>Asphalt</i>	Kerikil/Batu <i>Road-metal</i>	Tanah <i>Ground</i>	Jumlah <i>Total</i>
(1)	(2)	(3)	(4)	(5)
1. Gunungrejo	1,12	7,80	1,30	10,22
2. Cimanuk	8,00	1,86	2,60	12,46
3. Sukamandi	4,00	0,76	0,02	4,78
4. Way Harong	13,00	10,08	5,00	28,08
5. Margodadi	3,50	4,28	5,02	12,80
6. Tanjung Agung	9,42	11,00	5,00	25,42
7. Kotadalam	1,32	1,80	1,00	4,12
8. Baturaja	1,31	0,70	0,30	2,31
9. Sindang Garut	1,31	5,00	5,00	11,31
10. Sidodadi	3,21	3,92	3,10	10,23
11. Gedung Dalam	1,00	1,00	1,00	2,00
12. Pekondoh	1,50	1,00	1,00	3,50
13. Pekondoh Gedung	3,00	0,62	1,12	4,74
14. Banjar Negeri	3,50	14,67	5,07	23,24
15. Padang Manis	1,50	1,00	1,00	2,50
16. Paguyuban	3,80	0,99	0,46	5,25
Jumlah/Total	60,49	44,48	57,99	162,96

Sumber : KUPT Pekerjaan Umum Kecamatan Way Lima

Source : Head of Technical Implementation Unit of Public Working of Way Lima Subdistrict

Tabel 9.1.2 Banyaknya Kendaraan Menurut Desa/Kelurahan di Kecamatan Way Lima, 2016
Table Number of Vehicle by Village in Way Lima Subdistrict, 2016

Desa/Kelurahan <i>Village</i>	Becak <i>Pedicab</i>	Pedati/ Dokar/ Gerobak <i>Cart</i>	Motor <i>Motorcycle</i>	Mobil <i>Car</i>	Truk <i>Truck</i>
(1)	(2)	(3)	(4)	(5)	(6)
1. Gunungrejo	0	0	142	17	4
2. Cimanuk	0	0	97	8	4
3. Sukamandi	0	0	98	4	3
4. Way Harong	0	0	153	6	6
5. Margodadi	0	0	89	3	4
6. Tanjung Agung	0	0	112	7	3
7. Kotadalam	0	0	95	7	4
8. Baturaja	0	0	121	8	3
9. Sindang Garut	0	2	123	7	5
10. Sidodadi	0	0	115	12	6
11. Gedung Dalam	0	0	94	4	2
12. Pekondoh	0	0	114	6	2
13. Pekondoh Gedung	0	0	132	5	1
14. Banjar Nageri	0	0	105	7	2
15. Padang Manis	0	0	87	6	3
16. Paguyuban	0	0	137	11	4
Jumlah/Total	0	2	1 814	118	56

Sumber : KUPT Pekerjaan Umum Kecamatan Way Lima

Source : Head of Technical Implementation Unit of Public Working of Way Lima Subdistrict

9.2 KOMUNIKASI/COMMUNICATION

Tabel 9.2.1 Banyaknya Sarana Telepon Menurut Desa/Kelurahan dan Jenis Pelayanan di Kecamatan Way Lima, 2016
Number of Phone Facilities by Village and Service Type in Way Lima Subdistrict, 2016

Desa / Kelurahan <i>Village</i>	Kantor Pelayanan Telepon/ <i>Phone Service Office</i>	Telepon Umum/ <i>Payphone</i>	Pemancar Telepon Genggam/ <i>Mobile Phone Transmitter</i>	Wartel/ Kiospon <i>Telephone Kiosk</i>	Warnet/ <i>Internet Café</i>
(1)	(2)	(3)	(4)	(5)	(6)
1. Gunungrejo	0	0	0	0	0
2. Cimanuk	0	0	0	0	0
3. Sukamandi	0	0	0	0	0
4. Way Harong	0	0	0	0	1
5. Margodadi	0	0	0	0	0
6. Tanjung Agung	0	0	0	0	0
7. Kotadalam	0	0	0	0	0
8. Baturaja	0	0	0	0	0
9. Sindang Garut	0	0	0	0	1
10. Sidodadi	0	0	1	0	0
11. Gedung Dalam	0	0	0	0	0
12. Pekondoh	0	0	1	0	0
13. Pekondoh Gedung	0	0	0	0	0
14. Banjar Nageri	0	0	0	0	0
15. Padang Manis	0	0	0	0	0
16. Paguyuban	0	0	0	0	0
Jumlah/Total	0	0	2	0	2

Sumber : Kantor Kecamatan Way Lima

Source : Way Lima

Subdistrict Office

<http://pesawarankab.bps.go.id>

10

KEUANGAN DAERAH DAN HARGA *LOCAL FINANCE AND PRICE*



<http://pebawara.bps.go.id>

10.1 KEUANGAN DAERAH/LOCLA FINANCE

Tabel 10.1.1 Target dan Realisasi Pajak Bumi dan Bangunan Menurut Desa/Kelurahan di Kecamatan Way Lima (Rp/Kg), 2016
Table Target and Realization of Land Tax Revenue by Village in Way Lima Subdistrict, 2016

Desa / Kelurahan	Jumlah Wajib Pajak	Target	Realisasi	Persentase
(1)	(2)	(3)	(4)	(5)
1. Gunungrejo	795	13.296.473	11.000.000	100,00
2. Cimanuk	1 100	20.806.558	10.000.000	100,00
3. Sukamandi	518	8.860.760	8.860.760	100,00
4. Way Harong	1 635	16.681.040	16.681.040	100,00
5. Margodadi	715	15.105.263	9.000.000	59,58
6. Tanjung Agung	541	15.912.057	15.912.057	100,00
7. Kotadalam	381	15.240.286	13.240.286	87,00
8. Baturaja	756	12.277.018	9.000.000	74,00
9. Sindang Garut	977	14.816.921	14.500.000	100,00
10. Sidodadi	598	5.502.595	5.502.595	100,00
11. Gedung Dalam	247	6.002.421	6.002.421	100,00
12. Pekondoh	538	9.068.200	9.068.200	100,00
13. Pekondoh Gedung	94	3.548.830	3.548.830	100,00
14. Banjar Nageri	349	6.302.788	6.302.788	100,00
15. Padang Manis	330	11.326.735	11.326.735	100,00
16. Paguyuban	303	2.696.814	2.696.814	100,00
Jumlah	9 877	177.444.526	146.642.526	93.40

Sumber : Kantor Kecamatan Way Lima

Tabel 10.1.2 Banyaknya Bank dan Koperasi di Kecamatan Menurut Desa/Kelurahan di Kecamatan Way Lima (Rp/Kg), 2016
Number of Bank and Cooperative by Village in Way Lima Subdistrict, 2016

Desa / Kelurahan <i>Village</i>	Bank Umum <i>Public Bank</i>	BPR	KUD <i>Village Unit Cooperative</i>	Koperasi Non KUD <i>Non Village Unit Cooperative</i>
(1)	(2)	(3)	(4)	(5)
1. Gunungrejo	0	0	0	0
2. Cimanuk	0	0	0	0
3. Sukamandi	0	0	0	0
4. Way Harong	0	0	0	1
5. Margodadi	0	0	0	0
6. Tanjung Agung	0	0	0	0
7. Kotadalam	0	0	0	0
8. Baturaja	0	0	0	0
9. Sindang Garut	0	0	0	0
10. Sidodadi	0	0	0	0
11. Gedung Dalam	0	0	0	0
12. Pekondoh	0	0	0	0
13. Pekondoh Gedung	0	0	0	0
14. Banjar Nageri	0	0	0	0
15. Padang Manis	0	0	0	0
16. Paguyuban	0	0	0	1
Jumlah/Total	0	0	0	2

Sumber : Kantor Kecamatan Way Lima
 Source : Way Lima Subdistrict Office

Tabel 10.1.3 Perkembangan Koperasi Unit Desa (KUD) dan Non KUD Menurut Desa/Kelurahan di Kecamatan Way Lima, 2016
Growth of Village Unit Cooperatives by Village in Way Lima Subdistrict, 2016

Desa / Kelurahan Village	Jumlah KUD Number of Village Unit Cooperatives	Jumlah Non KUD Number of Non Village Unit Cooperatives
(1)	(2)	(3)
1. Gunungrejo	-	-
2. Cimanuk	-	-
3. Sukamandi	-	-
4. Way Harong	1	-
5. Margodadi	-	-
6. Tanjung Agung	-	-
7. Kotadalam	-	-
8. Baturaja	-	-
9. Sindang Garut	-	-
10. Sidodadi	-	-
11. Gedung Dalam	-	-
12. Pekondoh	-	-
13. Pekondoh Gedung	-	-
14. Banjar Negeri	-	-
15. Padang Manis	-	-
16. Paguyuban	1	-
Jumlah/Total	2	-

Sumber : Kantor Kecamatan Way Lima

10.2 HARGA/PRICE

Tabel 10.2.1 Harga Produsen Komoditi Tanaman Pangan per Bulan di Kecamatan Way Lima (Rp/Kg), 2016
Table Producer Price of Food Plant Commodity Per Month in Way Lima Subdistrict (Rp/Kg), 2016

Bulan	Gabah Kering Giling	Jagung Pipilan Kering	Kedelai	Kacang Tanah	kacang Hijau	Ubi Kayu Basah	Ubi Jalar
(1)	(2)	(3)	(4)	(5)	(6)	(7)	(8)
1. Januari/January	5 000	7 000	14 000	16 000	14 000	2 000	2 500
2. Februari/February	4 500	7 000	14 000	16 000	14 000	2 000	2 500
3. Maret/March	5 700	7 000	14 000	16 000	14 000	2 000	2 500
4. April/April	5 000	7 000	14 000	16 000	14 000	2 000	2 500
5. Mei/May	5 000	7 000	14 000	16 000	14 000	2 000	2 500
6. Juni/June	5 000	7 000	14 000	16 000	14 000	2 000	2 500
7. Juli/July	4 500	7 000	14 000	16 000	14 500	2 000	2 500
8. Agustus/August	4 500	7 000	14 000	16 000	14 500	2 000	2 500
9. September/September	4 500	7 000	14 000	16 000	14 000	2 000	2 500
10. Oktober/October	5 000	7 000	14 000	16 000	14 000	2 000	2 500
11. November/November	5 000	7 000	14 000	16 000	14 000	2 000	2 500
12. Desember/December	5 000	7 000	14 000	16 000	14 000	2 000	2 500
Rata-rata	4 892	7 000	14 000	16 000	14 083	2 000	2 500

Sumber : Kantor Kecamatan Way Lima

Tabel 10.2.2 Harga Produsen Produksi Tanaman Perkebunan per Bulan di Kecamatan Way Lima (Rp/Satuan), 2016
Producer Price of Estate Crops Production Per Month in Way Lima Subdistrict (Rp/Unit), 2016

Bulan	Kelapa Dalam Tua dikupas per butir	Kelapa Sawit Tandan Basah per Kg	Kopi Biji Kering per Kg	Kakao Biji Kering per Kg
(1)	(2)	(3)	(4)	(5)
1. Januari/January	1 500	12 000	18 000	18 000
2. Februari/February	2 000	12 000	18 000	18 000
3. Maret/March	1 500	12 000	18 000	18 000
4. April/April	2 000	12 000	18 000	18 000
5. Mei/May	1 500	12 000	18 000	18 000
6. Juni/June	1 500	12 000	18 000	18 000
7. Juli/July	1 500	12 000	18 000	16 000
8. Agustus/August	1 500	12 000	20 000	16 000
9. September/September	2 000	13 000	20 000	16 000
10. Oktober/October	2 000	13 000	20 000	16 000
11. November/November	2 000	13 000	20.,000	18 000
12. Desember/December	2 000	13 000	20 000	16 000
Rata-rata	1 750	12 333	18 727	17 167

Sumber : Kantor Kecamatan Way Lima

Tabel 10.2.3 Harga Produsen Telur per Bulan Menurut Jenis Unggas di Kecamatan Way Lima (Rp/Kg), 2016
Table Producer Price of Eggs by Fowl Type per Month in Way Lima Subdistrict (Rp/Kg), 2016

Bulan	Ayam Buras	Ayam Ras	Itik/Bebek	Itik Manila
(1)	(2)	(3)	(4)	(5)
1. Januari/January	18 000	16 000	18 000	15 000
2. Februari/February	18 000	16 000	18 000	15 000
3. Maret/March	18 000	16 000	18 000	15 000
4. April/April	18 000	16 000	18 000	15 000
5. Mei/May	18 000	16 000	18 000	15 000
6. Juni/June	18 000	16 000	18 000	15 000
7. Juli/July	18 000	16 000	18 000	15 000
8. Agustus/August	18 000	16 000	18 000	15 000
9. September/September	18 000	16 000	18 000	15 000
10. Oktober/October	18 000	16 000	18 000	15 000
11. November/November	18 000	16 000	18 000	15 000
12. Desember/December	18 000	16 000	18 000	15 000
Rata-rata	18 000	16 000	18 000	15 000

Sumber : Kantor Kecamatan Way Lima

Tabel 10.2.4 Harga Konsumen Telur per Bulan Menurut Jenis Unggas di Kecamatan Way Lima (Rp/Kg), 2016
Table Consumer Price of Eggs by Fowl Type per Month in Way Lima Subdistrict (Rp/Kg), 2016

Bulan	Ayam Buras	Ayam Ras	Itik/Bebek	Itik Manila
(1)	(2)	(3)	(4)	(5)
1. Januari/ <i>January</i>	22 000	18 000	20 000	17 000
2. Februari/ <i>February</i>	22 000	18 000	20 000	17 000
3. Maret/ <i>March</i>	22 000	18 000	20 000	17 000
4. April/ <i>April</i>	22 000	18 000	20 000	17 000
5. Mei/ <i>May</i>	22 000	18 000	20 000	17 000
6. Juni/ <i>June</i>	22 000	18 000	20 000	17 000
7. Juli/ <i>July</i>	22 000	18 000	20 000	17 000
8. Agustus/ <i>August</i>	22 000	18 000	20 000	17 000
9. September/ <i>September</i>	22 000	18 000	20 000	17 000
10. Oktober/ <i>October</i>	22 000	18 000	20 000	17 000
11. November/ <i>November</i>	22 000	18 000	20 000	17 000
12. Desember/ <i>December</i>	22 000	18 000	20 000	17 000
Rata-rata	22 000	18 000	20 000	17 000

Sumber : Kantor Kecamatan Way Lima

Tabel 10.2.5 Harga Konsumen Daging Segar Menurut Jenis Daging per Bulan di Kecamatan Way Lima (Rp/Kg), 2016
Table Consumer Price of Fresh Flesh by Type per Month in Way Lima Subdistrict (Rp/Kg), 2016

Bulan	Sapi	Kambing	Ayam Buras	Ayam Ras
(1)	(2)	(3)	(4)	(5)
1. Januari/January	80 000	50 000	45 000	35 000
2. Februari/February	80 000	50 000	45 000	30 000
3. Maret/March	80 000	50 000	45 000	30 000
4. April/April	80 000	50 000	45 000	30 000
5. Mei/May	80 000	50 000	45 000	35 000
6. Juni/June	120 000	60 000	50 000	30 000
7. Juli/July	90 000	50 000	45 000	35 000
8. Agustus/August	85 000	50 000	50 000	35 000
9. September/September	80 000	50 000	45 000	35 000
10. Oktober/October	80 000	50 000	45 000	30 000
11. November/November	80 000	50 000	50 000	30 000
12. Desember/December	80 000	50 000	45 000	35 000
Rata-rata	84 583	50 833	46 250	32 500

Sumber : Kantor Kecamatan Way Lima

Tabel 10.2.6 **Harga Produsen Daging Segar Menurut Jenis Ikan per Bulan di Kecamatan Way Lima (Rp/Kg), 2016**
Table *Producer Price of Fresh Flesh by Fish Type per Month in Way Lima Subdistrict (Rp/ Kg), 2016*

Bulan / Month	Mas	Patin	Lele	Gabus	Gurame	Nila	Mujair	Belut
(1)	(2)	(3)	(4)	(5)	(2)	(3)	(4)	(5)
1. Januari/January	30 000	20 000	18 000	22 000	35 000	18 000	15 000	25 000
2. Februari/February	30 000	20 000	18 000	22 000	35 000	18 000	15 000	25 000
3. Maret/March	30 000	20 000	18 000	22 000	32 000	18 000	15 000	25 000
4. April/April	25 000	20 000	18 000	22 000	32 000	18 000	15 000	25 000
5. Mei/May	30 000	20 000	18 000	22 000	32 000	18 000	15 000	25 000
6. Juni/June	25 000	20 000	18 000	22 000	35 000	18 000	15 000	25 000
7. Juli/July	30 000	22 000	18 000	22 000	32 000	22 000	16 000	26 000
8. Agustus/August	25 000	22 000	18 000	22 000	32 000	22 000	16 000	26 000
9. September/September	30 000	22 000	18 000	22 000	32 000	22 000	16 000	26 000
10. Oktober/October	30 000	22 000	18 000	22 000	35 000	22 000	16 000	26 000
11. November/November	30 000	22 000	18 000	22 000	35 000	22 000	16 000	26 000
12. Desember/December	30 000	22 000	18 000	22 000	35 000	22 000	16 000	26 000
Rata-rata	28 750	21 000	18 000	22 000	33 500	20 000	15 500	25 500

Sumber : Kantor Kecamatan Way Lima

Tabel 10.2.7 **Harga Konsumen Ikan Segar Menurut Jenis Ikan per Bulan di Kecamatan Way Lima (Rp/Kg), 2016**
Table **Consumer Price of Fresh Fish by Fish Type per Month in Way Lima Subdistrict (Rp/Kg), 2016**

Bulan	Month	Cumi-cumi Squid	Kembung	Tongkol	Tenggiri
(1)	(2)	(3)	(4)	(5)	(6)
1.	Januari/January	28 000	16 000	16 000	25 000
2.	Februari/February	28 000	16 000	16 000	25 000
3.	Maret/March	27 000	15 000	16 000	25 000
4.	April/April	27 000	15 000	16 000	25 000
5.	Mei/May	28 000	15 000	18 000	25 000
6.	Juni/June	29 000	15 000	18 000	25 000
7.	Juli/July	29 000	16 000	17 000	30 000
8.	Agustus/August	29 000	16 000	17 000	30 000
9.	September/September	29 000	16 000	17 000	30 000
10.	Oktober/October	29 000	16 000	17 000	30 000
11.	November/November	29 000	16 000	17 000	30 000
12.	Desember/December	29 000	16 000	17 000	30 000
	Rata-rata/Average	28 417	15 667	16 833	27 500

Sumber : Kantor Kecamatan Way Lima

Source : Way Lima Subdistrict Office

DATA

MENCERDASKAN BANGSA

— *Enlighten The Nation* —

<http://pesawarankab.bps.go.id>



**BADAN PUSAT STATISTIK
KABUPATEN PESAWARAN**

BPS-Statistics of Pesawaran Regency

Jl. Jend. Ahmad Yani, Kutoarjo, Kec. Gedong Tataan, Pesawaran, Lampung 35371

Telp (0721)94711; email: bps1809@bps.go.id; web: pesawarankab.bps.go.id

