



Kecamatan Simokerto Dalam Angka 2014



**BADAN PUSAT STATISTIK
KOTA SURABAYA**

KATA PENGANTAR

Dengan memanjatkan puji syukur kehadirat Allah SWT dan atas rahmat serta karuniaNya, kami dapat menyelesaikan penerbitan buku publikasi “**KECAMATAN SIMOKERTO DALAM ANGKA 2014**” dengan data keadaan tahun 2013. Buku ini merupakan kelanjutan dari publikasi sebelumnya dengan maksud dapat membantu persediaan data di tingkat kecamatan. Sehingga bermanfaat sebagai data pendukung untuk penyusunan, perencanaan, kebijaksanaan, dan evaluasi pembangunan di wilayah kecamatan sekaligus sebagai data pendukung pembangunan wilayah Kota Surabaya.

Tabel-tabel yang disajikan dalam buku ini bersumber dari Kantor Kecamatan dan Instansi/Dinas terkait di lingkungan Kota Surabaya. Kepada semua pihak yang telah berpartisipasi dan membantu publikasi ini, kami sampaikan terima kasih.

Kami menyadari bahwa data yang disajikan masih jauh dari sempurna, oleh karena itu kritik dan saran membangunnya selanjutnya kami harapkan.

Surabaya, Agustus 2014
Koordinator Statistik Kecamatan
SIMOKERTO

Andy Asyari Supriyaadi, SE
NIP. 19780119 200604 1 017

KATA SAMBUTAN CAMAT SIMOKERTO

Dengan mengucapkan syukur kepada Tuhan Yang Maha Esa, buku “**KECAMATAN SIMOKERTO DALAM ANGKA 2014**” yang disusun oleh Koordinator Statistik Kecamatan (KSK) telah berhasil diterbitkan. Buku ini sangat bermanfaat sekali untuk mengetahui perkembangan pembangunan di wilayah kecamatan.

Dengan disajikannya buku yang berisi himpunan data ini, diharapkan bisa menjadi data pendukung untuk pembangunan di wilayah kecamatan dan Kota Surabaya, serta menjadi tolak ukur untuk mengetahui sampai sejauh mana keberhasilan pembangunan yang telah dicapai.

Kami sampaikan terima kasih kepada semua pihak yang telah membantu penerbitan buku ini khususnya kepada Badan Pusat Statistik Kota Surabaya. Dan semoga buku ini bermanfaat dan dapat dipergunakan oleh Pemerintah Kota Surabaya dalam menentukan kebijaksanaannya dan juga bermanfaat bagi pengguna data pada umumnya.

Surabaya, Agustus 2014
CAMAT SIMOKERTO

Heny Indriaty, SH, M. Si
NIP. 19640106 199403 2 006

Daftar Isi

Kata Pengantar	i
Kata Sambutan Camat Simokerto	ii
Daftar Isi	iii
Geografis & Demografis	
Letak Geografis.....	1
Tabel 01.01 Luas Wilayah Dan Jarak Dari Kelurahan Ke Kecamatan Per Kelurahan Tahun 2013	2
Tabel 01.02 Banyaknya Hari Hujan Dan Curah Hujan Per Bulan Tahun 2013	3
Tabel 01.03 Kelembaban Dan Temperatur Maksimum Dan Minimum Tahun 2013	5
Tabel 01.04 Banyaknya Pegawai Kantor Kecamatan Menurut Jabatan Dan Golongan Tahun 2013.....	6
Tabel 01.05 Jumlah Pegawai Menurut Status dan Jenis Kelamin Menurut Kelurahan Tahun 2013	7
Tabel 01.06 Banyaknya Pegawai Kantor Kecamatan Menurut Status Kepegawaian dan Jenis Kelamin Tahun 2013	8

Tabel 01.07	Jumlah Pegawai Menurut Jenis Kelamin Golongan dan Tempat Bekerja Tahun 2013	9
Tabel 01.08	Jumlah Pegawai Menurut Tingkat Pendidikan Menurut Kelurahan Tahun 2013	10
Tabel 01.09	Jumlah RT Dan RW Per Kelurahan Tahun 2013	11

Penduduk

Tabel 02.01	Luas Wilayah Jumlah Dan Kepadatan Penduduk Per Kelurahan Hasil Registrasi Tahun 2013	12
Tabel 02.02	Jumlah Penduduk Jenis Kelamin Dan Sex Ratio Per Kelurahan Hasil Registrasi Tahun 2013.....	13
Tabel 02.03	Jumlah Penduduk Warga Negara Indonesia (WNI) Menurut Jenis Kelamin Hasil Registrasi Per Kelurahan Tahun 2013.....	15
Tabel 02.04	Jumlah Penduduk Warga Negara Asing (WNA) Menurut Jenis Kelamin Hasil Registrasi Per Kelurahan Tahun 2013	16
Tabel 02.05	Rata-Rata Anggota Keluarga Per Kelurahan Hasil Registrasi Tahun 2013	17

Tabel 02.06	Jumlah Penduduk Menurut Kelompok Umur Menurut Jenis Kelamin Tahun 2013	18
Tabel 02.07	Jumlah Penduduk Menurut Kelompok Umur Per Kelurahan Hasil Registrasi Tahun 2013	19
Tabel 02.08	Jumlah Penduduk Menurut Pendidikan Per Kelurahan Hasil Registrasi Tahun 2013	21
Tabel 02.09	Banyaknya Pemeluk Agama Menurut Kelurahan Tahun 2013	23
Tabel 02.10	Jumlah Penduduk Lahir, Mati, Datang, Dan Pindah Menurut Jenis Kelamin Per Kelurahan Tahun 2013.....	24
Tabel 02.11	Jumlah Penduduk Menurut Jenis Pekerjaan Per Kelurahan Tahun 2013.....	25
Tabel 02.12	Jumlah Penduduk Wajib KTP, Yang Memiliki KTP, dan Belum Memiliki KTP Tahun 2013	26

Agama

Tabel 03.01	Banyaknya Tempat Ibadah Per Kelurahan Tahun 2013	27
-------------	--	----

Tabel 03.02	Banyaknya Jemaah Haji Menurut Kelurahan Tahun 2012-2013	29
Tabel 03.03	Banyaknya Nikah, Talak, Cerai, dan Rujuk Menurut Kelurahan Tahun 2013	30
Tabel 03.04	Banyaknya Nikah, Talak, Cerai, dan Rujuk Menurut Kelurahan Tahun 2013	31
Tabel 03.05	Banyaknya Pondok Pesantren dan Santri Menurut Kelurahan Tahun 2013	32
Pendidikan		
Tabel 04.01	Banyaknya Sekolah, Rombongan Belajar, dan Ruang Kelas Menurut Jenis dan Status Sekolah Tahun Ajaran 2012/2013.....	33
Tabel 04.02	Banyaknya Guru dan Murid Menurut Jenis dan Status Sekolah Tahun 2013	35
Tabel 04.03	Banyaknya Guru Menurut Status Kepegawaian Jenjang Pendidikan dan Status Sekolah Tahun 2013.....	36
Tabel 04.04	Banyaknya Guru Menurut Jenis Kelamin, Jenjang Pendidikan, dan Status Sekolah Tahun 2013.....	37

Kesehatan

Tabel 05.01	Banyaknya Fasilitas Kesehatan Menurut Jenisnya Tahun 2013.....	38
Tabel 05.02	Banyaknya Poskeskel dan Posyandu Menurut Kelurahan Tahun 2013.....	40
Tabel 05.03	Banyaknya Tenaga Kesehatan Menurut Jenisnya Tahun 2013	41
Tabel 05.04	Banyaknya Penderita/Kasus 10 Penyakit Besar Menurut Jenisnya Tahun 2013.....	42
Tabel 05.05	Banyaknya Balita Kurang Gizi Menurut Kelurahan Tahun 2013.....	43
Tabel 05.06	Banyaknya Imunisasi Balita Menurut Kelurahan Tahun 2013.....	44
Tabel 05.07	Banyaknya Balita yang Diimunisasi Menurut Kelurahan Tahun 2013.....	45
Tabel 05.08	Banyaknya Peserta KB Aktif/Lestari Menurut Metode Kontrasepsi Per Kelurahan Tahun 2013	46

Sosial


Tabel 06.01	Banyaknya Keluarga Menurut Tahapan Keluarga Sejahtera Per Kelurahan Tahun 2013.....	47
Tabel 06.02	Persentase Keluarga Miskin Hasil Pendataan Keluarga Menurut Kelurahan Tahun 2013	48

Tabel 06.03	Banyaknya Sarana Kebersihan Menurut Kelurahan Tahun 2013	50
Tabel 06.04	Jenis Lyn Angkot dan Bis Kota Yang Melewati Menurut Kelurahan Tahun 2013	51

Ekonomi

Tabel 07.01	Banyaknya Minimarket Dan Supermarket Menurut Kelurahan Tahun 2013	52
Tabel 07.02	Banyaknya SPBU Menurut Kelurahan Tahun 2013	54
Tabel 07.03	Banyaknya Hotel, Kapasitas, Tenaga Kerja, Dan Tamu Menurut Kelas Hotel Tahun 2013	55
Tabel 07.04	Banyaknya Pasar, Pedangang, Dan Luas Pasar Menurut Jenisnya Tahun 2013	56

KECAMATAN SIMOKERTO DALAM ANGKA TAHUN 2014



**GEOGRAFIS
&
DEMOGRAFIS**

LETAK GEOGRAFIS

1. Letak

Kecamatan Simokerto termasuk wilayah Geografis Kota Surabaya yang merupakan bagian dari Wilayah Surabaya Pusat, dengan ketinggian $\pm 2,5$ meter diatas permukaan laut.

2. Batas Wilayah

Sebelah utara : Kecamatan Semampir dan Kecamatan Kenjeran

Sebelah timur : Kecamatan Tambaksari

Sebelah selatan : Kecamatan Genteng

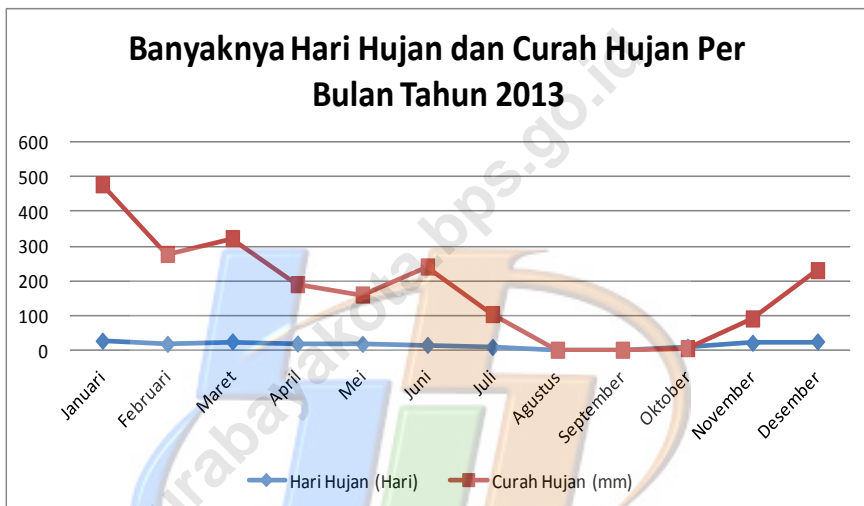
Sebelah Barat : Kecamatan Pabean Cantikan

3. Luas

Luas wilayah seluruh Kecamatan Simokerto $\pm 2,67$ km², terbagi menjadi 5 (lima) kelurahan.

Tabel 01.01 Luas Wilayah, Ketinggian, dan Jarak dari Kelurahan ke Kecamatan Per Kelurahan Tahun 2013			
Kelurahan	Luas Wilayah (Km²)	Ketinggian Wilayah (m)	Jarak ke Kecamatan (Km)
(1)	(2)	(3)	(4)
001 Kapasan	0.51	2	2.1
002 Tambakrejo	0.61	2	1.2
003 Simokerto	0.86	2	1.8
004 Sidodadi	0.28	2	2.3
005 Simolawang	0.41	2	2.3
Jumlah	2.67		
Jumlah 2012	2.67		

Tabel 01.02 Banyaknya Hari Hujan dan Curah Hujan		
Per Bulan Tahun 2013		
Bulan	Hari Hujan (Hari)	Curah Hujan (mm)
(1)	(2)	(3)
Januari	26	477.7
Februari	17	276.6
Maret	24	322.4
April	18	189.4
Mei	17	159.4
Juni	14	240.4
Juli	8	103
Agustus	-	-
September	-	-
Oktober	9	4.6
November	20	90.3
Desember	24	229.8
Rata - rata	17.00	209.40
Rata - rata 2012	15.09	190.56



Tabel 01.03 Kelembaban dan Temperatur				
Maksimum dan Minimum				
Tahun 2013				
Bulan	Kelembaban		Temperatur	
	Max	Min	Max	Min
(1)	(2)	(3)	(4)	(5)
Januari	92	61	33.1	25.3
Februari	91	62	33.0	25.7
Maret	92	59	33.7	25.7
April	91	60	33,m2	25.9
Mei	91	60	33.3	25.9
Juni	93	63	32.8	25.5
Juli	89	56	32.3	24.4
Agustus	84	46	33.4	23.8
September	81	42	34.1	24.5
Oktober	80	39	35.3	26.1
November	85	51	34.4	26.1
Desember	91	60	32.7	25.3
Rata - rata	88	55	33	25
Rata - rata 2012	95	48	35	23

Tabel 01.04		Banyaknya Pegawai Kantor Kecamatan Menurut Jabatan dan Golongan Tahun 2013				
Jabatan		Gol. I	Gol. II	Gol. III	Gol. IV	Jumlah
(1)		(2)	(3)	(4)	(5)	(6)
1. Camat					1	1
2. Sekretaris Camat					1	1
3. Kepala Seksi						
3.1.	Ketentraman dan Ketertiban Umum			1		1
3.2.	Tata Pemerintahan			1		1
3.3.	Fisik dan Prasarana			1		1
3.4.	Sosial dan Pemberdayaan Masyarakat			1		1
3.5.	Perekonomian			1		1
4. Kepala Sub Bagian						
4.1.	Umum dan Kepegawaian			1		1
4.2.	Keuangan			1		1
5. Staf			20	5		25
6. PLKB				4		4
7. Koordinator Statistik Kecamatan				1		1
8. Mantri/Penyuluh Pertanian				1		1
Jumlah			20	18	2	40
Jumlah 2012		0	20	18	2	40

Tabel 01.05 Jumlah Pegawai Menurut Status dan Jenis Kelamin						
Menurut Kelurahan						
Tahun 2013						
Jabatan		Gol. I	Gol. II	Gol. III	Gol. IV	Jumlah
(1)		(2)	(3)	(4)	(5)	(6)
1.	Lurah	-	-	5	-	5
2.	Sekretaris Lurah	-	-	5	-	5
3.	Kepala Seksi					
3.1.	Ketentraman dan Ketertiban Umum	-	-	5	-	5
3.2.	Tata Pemerintahan	-	-	5	-	5
3.3.	Perekonomian Fisik dan Prasarana Wilayah	-	-	4	-	4
3.4.	Sosial dan Pemberdayaan Masyarakat	-	-	4	-	4
5.	Staf	-	4	1	-	5
Jumlah			4	1		5
Jumlah 2012		0	4	29	0	33

Kelurahan		Pegawai Daerah		Honoror		Jumlah	
		L	P	L	P	L	P
(1)		(2)	(3)	(4)	(5)	(6)	(7)
001	Kapasan	5	2	4	1	9	3
002	Tambakrejo	5	2	1	3	6	5
003	Simokerto	5	2	5	1	10	3
004	Simodadi	3	3	2	2	5	5
005	Simolawang	4	3	4	-	8	3
Jumlah		22	12	16	7	38	19
Jumlah 2012		23	10	16	4	38	14

Sumber: Kantor Kecamatan Simokerto

Tabel 01.07		Jumlah Pegawai Menurut Jenis Kelamin											
		Golongan dan Tempat Bekerja											
		Tahun 2013											
Instansi	Laki-laki				Perempuan				Jumlah				
	I	II	III	IV	I	II	III	IV	I	II	III	IV	
(1)	(2)	(3)	(4)	(5)	(6)	(7)	(8)	(9)	(10)	(11)	(12)	(13)	
001 Kapasan	-	1	4	-	-	-	2	-	-	1	6	-	
002 Tambakrejo	-	1	6	-	-	-	1	-	-	1	7	-	
003 Simokerto	-	2	5	-	-	-	2	-	-	2	7	-	
004 Sidodadi	-	-	3	-	-	-	3	-	-	3	3	-	
005 Simolawang	-	1	5	-	-	1	1	-	-	2	6	-	
Jumlah	-	5	23	0	0	1	9	0	0	9	29	0	
Jumlah 2012	-	3	15	1	-	1	5	-	-	4	20	4	

Tabel 01.08 Jumlah Pegawai Menurut Tingkat Pendidikan Menurut Kelurahan Tahun 2013

Kelurahan	SD	SLTP	SLTA	Sarjana Muda/ DI/ DII/DIII	Sarjana/ D-IV	Total
(1)	(2)	(3)	(4)	(5)	(6)	(7)
001 Kapasan	1		8	3	2	11
002 Tambakrejo	1		5	3	4	11
003 Simokerto			8	2	2	1
004 Sidodadi	2	1	3		5	7
005 Simolawang	1	1	4	1	4	11
Jumlah	5	2	28	9	17	41
Jumlah 2012	3	2	17	3	16	41

Tabel 01.09		Jumlah RT dan RW Menurut Kelurahan Tahun 2013	
Kelurahan		RT	RW
(1)		(2)	(3)
001	Kapasan	53	9
002	Tambakrejo	60	10
003	Simokerto	80	14
004	Sidodadi	47	7
005	Simolawang	63	8
Jumlah		303	48
Jumlah 2012		375	61

Sumber: Kantor Kecamatan Tambaksari

KECAMATAN SIMOKERTO DALAM ANGKA TAHUN 2014



PENDUDUK

<https://surabaya.kota.bps.go.id>

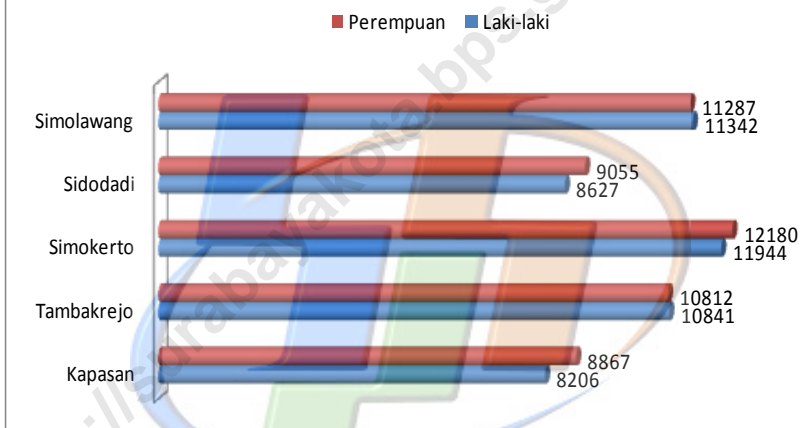
Tabel 02.01		Luas Wilayah, Jumlah Penduduk dan Kepadatan Penduduk Hasil Regristrasi Menurut Kelurahan Tahun 2013		
Kelurahan	Luas Wilayah (Km2)	Jumlah Penduduk (Jiwa)	Kepadatan Penduduk (Jiwa/Km2)	
(1)	(2)	(3)	(4)	
001 Kapasan	0.51	17073	33476.47	
002 Tambakrejo	0.61	21653	35496.72	
003 Simokerto	0.86	24124	28051.16	
004 Sidodadi	0.28	17682	63150.00	
005 Simolawang	0.41	22629	55192.68	
Jumlah	2.67	103161		
Jumlah 2012	2.67	100.821		

Sumber : Kantor Kecamatan Simokerto

Tabel 02.02 Jumlah Penduduk Menurut Jenis Kelamin dan Sex Ratio Per Kelurahan Tahun 2013				
Kelurahan	Laki-laki	Perempuan	Jumlah	Sex Ratio
(1)	(2)	(3)	(4)	(5)
Kapasan	8206	8867	17073	92.55
Tambakrejo	10841	10812	21653	100.27
Simokerto	11944	12180	24124	98.06
Sidodadi	8627	9055	17682	95.27
Simolawang	11342	11287	22629	100.49
Jumlah	50960	52201	103161	97.62
Jumlah 2012	49.634	51.187	100.821	482.42

Sumber : Kantor Kecamatan Simokerto

Jumlah Penduduk Menurut Jenis Kelamin Per Kelurahan Tahun 2013



Tabel 02.03 Jumlah Penduduk Warga Negara Indonesia (WNI)			
Menurut Jenis Kelamin			
Per Kelurahan			
Tahun 2013			
Kelurahan	Laki-laki	Perempuan	Jumlah
(1)	(2)	(3)	(4)
001 Kapasan	7920	8306	16226
002 Tambakrejo	10838	10810	21648
003 Simokerto	11944	12180	24124
004 Sidodadi	7878	8350	16228
005 Simolawang	11326	11273	22599
Jumlah	49906	50919	100825
Jumlah 2012	49.280	50.550	99.830

Sumber : Kantor Kecamatan Simokerto

Tabel 02.04			
Jumlah Penduduk Warga Negara Asing (WNA)			
dan Jenis Kelamin Hasil Registrasi			
Per Kelurahan			
Tahun 2013			
Kelurahan	Laki-laki	Perempuan	Jumlah
(1)	(2)	(3)	(4)
001 Kapasan	413	434	847
002 Tambakrejo	3	2	5
003 Simokerto	8	6	14
004 Sidodadi	744	710	1454
005 Simolawang	16	14	30
Jumlah	1184	1166	2350
Jumlah 2012	1301	1292	2593

Sumber : Kantor Kecamatan Simokerto

Tabel 02.05		Rata-rata Anggota Keluarga		
		Per Kelurahan Hasil Registrasi		
		Tahun 2013		
Kelurahan		Jumlah Keluarga	Jumlah Penduduk	Rata-rata Anggota Keluarga
(1)		(2)	(3)	(4)
001	Kapasan	4,821	17073	4
002	Tambakrejo	5,647	21653	4
003	Simokerto	5,939	24124	4
004	Sidodadi	4,114	17682	4
005	Simolawang	5,868	22629	4
Jumlah		26,389	103161	4
Jumlah 2012		26153	100821	4

Sumber : Kantor Kecamatan Simokerto

Tabel 02.06 Jumlah Penduduk Menurut Kelompok Umur Menurut Jenis Kelamin Tahun 2013			
Kelompok Umur	Laki-laki	Perempuan	Jumlah
(1)	(2)	(3)	(4)
0-5	6,570	6,729	13,299
6-9	6,511	6,670	13,181
10-16	5,923	6,067	11,990
17	5,805	5,956	11,761
18-25	7,264	7,441	14,705
26-40	4,987	5,113	10,100
41-59	10,911	11,196	22,107
60+	2,973	3,045	6,018
Jumlah	50,944	52,218	103,161
Jumlah 2012	49.635	51.189	100.821

Sumber : Kantor Kecamatan Simokerto

Tabel 02.07		Jumlah Penduduk Menurut Kelompok Umur			
		Menurut Kelurahan Hasil Registrasi			
		Tahun 2013			
Kelurahan		0-5	6-9	10-16	17
(1)		(2)	(3)	(4)	(5)
001	Kapasas	2490	1941	2340	1062
002	Tambakrejo	3172	2235	1960	355
003	Simokerto	3504	3094	2048	1714
004	Sidodadi	1440	526	2091	310
005	Simolawang	2693	1442	2563	365
Jumlah		13299	9238	11002	3806
Jumlah 2012		11.737	8.078	10.984	2.958

Sumber : Kantor Kecamatan Simokerto

Lanjutan Tabel 02.07					
Kelurahan		18-25	26-40	41-59	60+
(1)		(2)	(3)	(4)	(5)
001	kapasari	2302	2481	2375	763
002	Tambakrejo	3307	5985	6559	2429
003	Simokerto	3526	3268	3556	881
004	Sidodadi	2996	3841	4263	261
005	Simolawang	2871	5687	5304	1684
Jumlah		15002	21262	22057	6018
Jumlah 2012		14674	31153	23268	7592

Sumber : Kantor Kecamatan Simokerto

Tabel 02.08		Jumlah Penduduk Menurut Pendidikan				
		Menurut Kelurahan Hasil Registrasi				
		Tahun 2013				
Kelurahan		Tidak/Belum Sekolah	Tidak Tamat SD/Sederajat	Tamat SD/Sederajat	SLTP/Sederajat	SLTA/Sederajat
(1)		(2)	(3)	(4)	(5)	(6)
001	Kapasari	-	1,467	1,257	1723	1,383
002	Tambakrejo	-	30	3,950	3351	2,431
003	Simokerto	-	-	709	389	1,939
004	Sidodadi	-	63	4,326	3174	1,288
005	Simolawang	-	-	12,210	2436	292
	Jumlah		1,560	22,452	11,073	7,333
	Jumlah 2012	30	3	13,448	12,370	6,145

Sumber : Kantor Kecamatan Simokerto

Tabel 02.08		Lanjutan			
Kelurahan	Diploma I/II	Akademi/ Diploma III/ Sarjana Muda	Sarjana	Pasca Sarjana	
(1)	(2)	(3)	(4)	(5)	
001 Kapasan		80	227	5	
002 Tambakrejo	476	415	51		
003 Simokerto	32	10	34	8	
004 Sidodadi	12	106	30	4	
005 Simolawang	40	126	80	6	
Jumlah	560	737	422	23	
Jumlah 2012	30	83	5,158	4,015	

Sumber : Kantor Kecamatan Simokerto

Tabel 02.09		Banyaknya Pemeluk Agama				
		Menurut Kelurahan				
		Tahun 2012				
Kelurahan		Islam	Protestan	Katolik	Hindu	Budha
(1)		(2)	(3)	(4)	(5)	(6)
001	Kapasari	14,624	845	1,018	73	439
002	Tambakrejo	13,473	4839	2985	28	252
003	Simokerto	21,719	883	739	341	456
004	Sidodadi	12,976	1587	776	24	652
005	Simolawang	16,952	4171	428	4	1074
	Jumlah	79,744	12,325	5,946	470	2,873
	Jumlah 2012	79,548	12,249	5,205	492	2,815

Sumber : Kantor Departemen Agama

Tabel 02.10		Jumlah Penduduk yang Lahir, Mati, Datang dan Pindah, Menurut jenis kelamin Per Kelurahan Tahun 2013		
Penduduk	Laki-laki	Perempuan	Jumlah	
(1)	(2)	(3)	(4)	
Lahir	648	627	1,275	
Mati	331	319	650	
Datang	663	636	1,299	
Pindah	644	666	1,310	
Jumlah				
Jumlah 2012	1,501	1,524	3,025	

Sumber : Kantor Kecamatan Tambaksari

Tabel 02.11		Jumlah Penduduk Menurut Jenis Pekerjaan					
		Per Kelurahan					
		Tahun 2013					
Kelurahan		TNI	Polri	PNS	Wira- swasta	Buruh	Tukang
(1)		(2)	(3)	(4)	(5)	(6)	(7)
001	Kapasan	24	8	112	270	-	-
002	Tambakrejo	38	221	220	1,245	-	-
003	Simokerto	24	40	347	1,476	618	244
004	Sidodadi	16	6	258	2,306	-	-
005	Simolawang	22	5	125	697	59	-
Jumlah		124	280	1,062	5,994	677	244
Jumlah 2012		197	175	873	1,679	5,710	1,401

Sumber : Kantor kecamatan Simokerto

Tabel 02.12		Jumlah Penduduk Wajib KTP, yang memiliki KTP, dan Belum memiliki KTP	
		Tahun 2013	
Penduduk	Wajib KTP	Yang Memiliki KTP	Yang Belum Memiliki KTP
(1)	(2)	(3)	(4)
Wni			
Laki-laki	30,952	33,257	8,351
Perempuan	26,862	28,804	8,056
Jumlah	57,814	62,061	16,407
WNA			
Laki-laki	16	-	16
Perempuan	14	-	14
Jumlah	30	0	30
Jumlah 2012	295	8	383

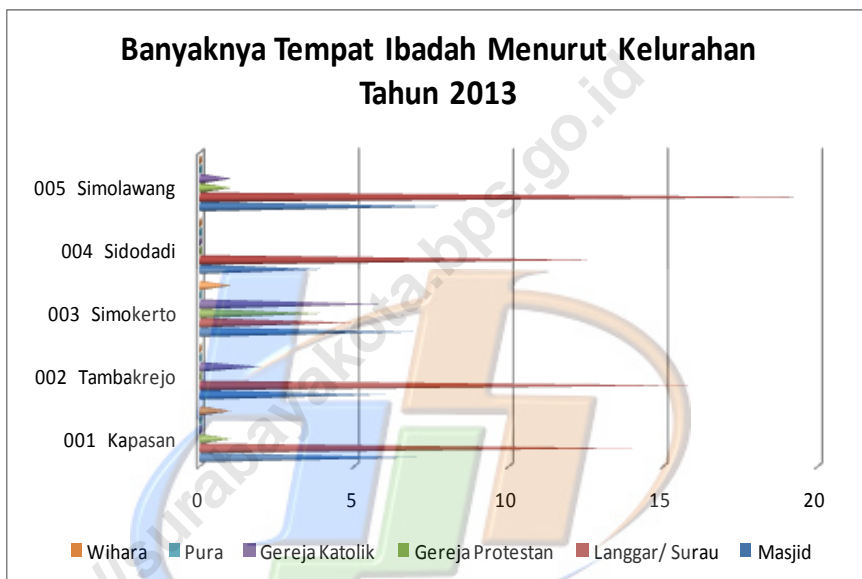
Sumber : Kantor kecamatan Simokerto

AGAMA



Tabel 03.01 Banyaknya Tempat Ibadah							
		Menurut Kelurahan					
		Tahun 2013					
Kelurahan	Masjid	Langgar/ Surau	Gereja Protestan	Gereja Katolik	Pura	Wihara	
(1)	(2)	(3)	(4)	(5)	(6)	(7)	
001 Kapasan	7	14	1	-	-	1	
002 Tambakrejo	6	16	-	2	-	-	
003 Simokerto	7	5	4	6	-	1	
004 Sidodadi	4	13	-	-	-	-	
005 Simolawang	8	20	1	1	-	-	
Jumlah	32	68	6	9	0	2	
Jumlah 2012	32	68	6	0	0	2	

Sumber: Kantor Departemen Agama



Tabel 03.02 Banyaknya Jemaah Haji				
Menurut Kelurahan				
Tahun 2012-2013				
Kelurahan	2010	2011	2012	2013*)
(1)	(2)	(3)	(4)	(5)
001 Kapasan	12	20	19	
002 Tambakrejo	10	17	12	
003 Simokerto	10	10	8	
004 Sidodadi	22	23	15	
005 Simolawang	14	25	33	
Jumlah				
Jumlah 2012	68	95	87	
<i>Sumber: Kantor Departemen Agama</i>				
*) : belum bisa menyajikan data				

Tabel 03.03 Banyaknya Nikah, Talak, Cerai, Rujuk				
Menurut Kelurahan				
Tahun 2013				
Bulan	Nikah	Talak	Cerai	Rujuk
(1)	(2)	(3)	(4)	(5)
Januari	31	-	-	-
Februari	43	-	-	-
Maret	76	-	-	-
April	38	-	-	-
Mei	67	-	-	-
Juni	77	-	-	-
Juli	49	-	-	-
Agustus	25	-	-	-
September	68	-	-	-
Oktober	79	-	-	-
Nopember	93	-	-	-
Desember	38	-	-	-
Jumlah	684	0	0	0
Jumlah 2012	665	4	7	0

Sumber : Kantor Departemen Agama

Tabel 03.04		Banyaknya Nikah, Talak, Cerai, Rujuk			
		Menurut Kelurahan			
		Tahun 2013			
Kelurahan		Nikah	Talak	Cerai	Rujuk
(1)		(2)	(3)	(4)	(5)
001	Kapasas	96	-	2	-
002	Tambakrejo	127	1	1	-
003	Simokerto	139	3	1	-
004	Sidodadi	128	-	1	-
005	Simolawang	194	-	2	-
Jumlah		684	4	7	0
Jumlah 2012		665	4	7	0

Sumber : Kantor Departemen Agama

Tabel 03.05 Banyaknya Pondok Pesantren dan Santri				
Menurut Kelurahan				
Tahun 2013				
Kelurahan	Jumlah Pondok	Santri laki-laki	Santri Perempuan	Jumlah santri
(1)	(2)	(3)	(4)	(5)
001 Kapasan	-	-	-	-
002 Tambakrejo	-	-	-	-
003 Simokerto	-	-	-	-
004 Sidodadi	-	-	-	-
005 Simolawang	1	35	41	76
Jumlah	1	35	41	76
Jumlah 2012	1	35	41	76

Sumber : Kantor Departemen Agama

KECAMATAN SIMOKERTO DALAM ANGKA TAHUN 2014

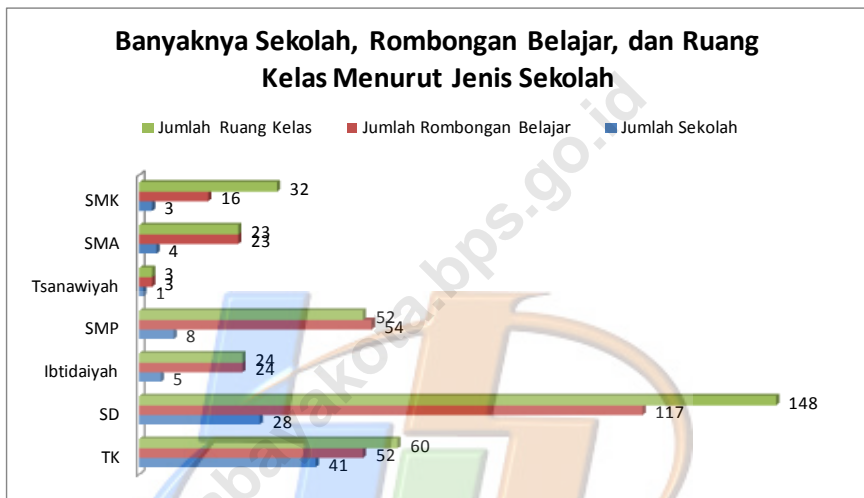


PENDIDIKAN

<https://surabaya.surabaya.go.id>

Tabel 04.01 Banyaknya Sekolah, Rombongan Belajar, dan Ruang Kelas Menurut Jenis dan Status Sekolah Tahun Ajaran 2012/2013			
Jenis dan Status Sekolah	Jumlah Sekolah	Jumlah Rombongan Belajar	Jumlah Ruang Kelas
(1)	(2)	(3)	(4)
Sekolah TK	41	52	60
SD			
- Negeri	14	60	83
- Swasta	14	57	65
Ibtidaiyah / MI			
- Negeri	-	-	-
- Swasta	5	24	24
SLTP			
- Negeri	1	18	12
- Swasta	7	36	40
Tsanawiah			
- Negeri	-	-	-
- Swasta	1	3	3
SMA			
- Negeri	-	-	-
- Swasta	4	23	23
SMK			
- Negeri	-	-	-
- Swasta	3	16	32
Jumlah	90	289	342
Jumlah 2012	90	289	342

Sumber: Cabang Dinas Pendidikan Kecamatan Simokerto



Tabel 04.02		Banyaknya Guru dan Murid Menurut Jenis dan Status Sekolah tahun 2013	
Jenis dan Status Sekolah	Guru	Siswa	
(1)	(2)	(3)	
Sekolah TK	92	1,026	
SD			
- Negeri	133	4,161	
- Swasta	75	1,996	
Ibtidaiyah / MI			
- Negeri	-	-	
- Swasta	36	589	
SLTP			
- Negeri	49	1,015	
- Swasta	195	3,466	
Tsanawiah			
- Negeri	-	-	
- Swasta	16	686	
SMA			
- Negeri	-	-	
- Swasta	119	866	
SMK			
- Negeri	-	-	
- Swasta	59	400	
Jumlah	774	14,205	
Jumlah 2012	774	14205	

Sumber: Cabang Dinas Pendidikan Kecamatan Simokerto

Tabel 04.03 Banyaknya Guru Menurut Status Kepegawaian Jenjang Pendidikan dan Status Sekolah tahun 2013			
Jenis dan Status Sekolah	Pegawai Negeri	Bukan Pegawai Negeri	Jumlah
(1)	(2)	(3)	(4)
Sekolah TK	11	97	108
SD			
- Negeri	135	79	214
- Swasta	-	87	87
Ibtidaiyah / MI			
- Negeri	-	-	-
- Swasta	1	44	45
SLTP			
- Negeri	44	9	53
- Swasta	6	96	102
Tsanawiah			
- Negeri	-	-	-
- Swasta	-	17	17
SMA			
- Negeri	-	-	-
- Swasta	1	123	124
SMK			
- Negeri	-	-	-
- Swasta	-	64	64
Jumlah	198	616	814
Jumlah 2012	193	597	790

Sumber: Cabang Dinas Pendidikan Kecamatan Simokerto

Tabel 04.04 Banyaknya Guru Menurut Jenis Kelamin, Jenjang Pendidikan dan Status Sekolah Tahun 2013			
Jenjang Pendidikan	Laki-laki	Perempuan	Jumlah
(1)	(2)	(3)	(4)
Sekolah TK	1	107	108
SD			
- Negeri	56	158	214
- Swasta	49	38	87
Ibtidaiyah			
- Negeri	-	-	-
- Swasta	19	26	45
SLTP			
- Negeri	17	36	53
- Swasta	47	55	102
Tsanawiah			
- Negeri	-	-	-
- Swasta	10	7	17
SMA			
- Negeri	-	-	-
- Swasta	64	60	124
SMK			
- Negeri	-	-	-
- Swasta	28	36	64
Jumlah	291	523	814
Jumlah 2012	284	506	790

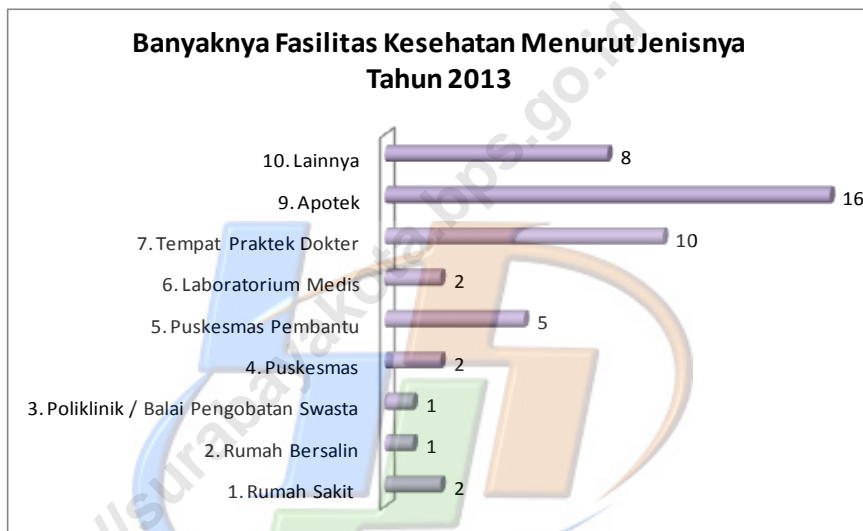
Sumber: Cabang Dinas Pendidikan Kecamatan Simokerto

KESEHATAN



Tabel 05.01 Banyaknya Fasilitas Kesehatan Menurut Jenisnya Tahun 2013	
Jenis Fasilitas	Jumlah
(1)	(2)
1. Rumah Sakit	2
2. Rumah Bersalin	1
3. Poliklinik / Balai Pengobatan Swasta	1
4. Puskesmas	2
5. Puskesmas Pembantu	5
6. Laboratorium Medis	2
7. Tempat Praktek Dokter	10
9. Apotek	16
10. Lainnya	8
Jumlah	47
Jumlah 2012	47

Sumber: Kecamatan Simokerto



Tabel 05.02		Banyaknya Poskeskel dan Posyandu		
		Menurut Kelurahan		
		Tahun 2013		
Kelurahan		Poskeskel	Posyandu	Jumlah
(1)		(2)	(3)	(4)
001	Kapasas	1	27	28
002	Tambakrejo	1	17	18
003	Simokerto	1	33	34
004	Sidodadi	1	10	11
005	Simolawang	1	23	24
Jumlah		5	110	115
Jumlah 2012		5	110	115

Tabel 05.03 Banyaknya Tenaga Kesehatan Menurut Jenisnya Tahun 2013	
Jenis Tenaga Kesehatan	Jumlah
(1)	(2)
1. Dokter Umum	9
2. Dokter Gigi	5
3. Dokter Spesialis Anak	1
4. Dokter Spesialis Lainnya	1
5. Sarjana Gizi	-
6. Ahli Gizi	-
7. Pengatur Gizi	3
8. Bidan	7
9. Perawat	7
10. Sarjana Farmasi	2
11. Asisten Apoteker	2
12. Penilik Kesehatan	1
13. Sarjana Keperawatan	4
14. Ahli Madya Keperawatan	12
15. Analisa Kesehatan	-
16. Sanitarian	2
17. Fisio Therapy	-
18. Perawat Gizi	-
19. Lainnya (sebutkan)	16
Jumlah	72
Jumlah 2012	72

Tabel 05.04 Banyaknya Penderita/Kasus 10 Penyakit Besar Menurut Jenisnya Tahun 2013	
Jenis Penyakit	Jumlah
(1)	(2)
1. Infeksi Saluran Pernafasan Atas	10,516
2. Penyakit pada sistem otot dan jaringan	2,504
3. Diare	634
4. Gangguan Neurotik	1,031
5. Penyakit Kulit Infeksi	960
6. Penyakit Kulit Alergi	867
7. Kelainan dentofasial termasuk maklusi	590
8. Tungkak Lambung	766
9. Penyakit Gusi dan Jaringan Periodental	694
10. Penyakit pulpa dan jaringan peripikal	1,186
11. Penyakit Lainnya	168
Jumlah	19,916
Jumlah 2012	19,743

Sumber: Dinas Kesehatan Kota Surabaya

Tabel 05.05		Banyaknya Balita Kurang Gizi Menurut Kelurahan Tahun 2013	
Kelurahan		Jumlah	
(1)		(2)	
001	Kapasan		39
002	Tambakrejo		74
003	Simokerto		89
004	Sidodadi		13
005	Simolawang		21
	Jumlah		236
	Jumlah 2012		234

Sumber: Dinas Kesehatan Kota Surabaya

Tabel 05.06		Banyaknya Imunisasi Balita Menurut Kelurahan Tahun 2013	
Jenis Imunisasi		Jumlah	
(1)		(2)	
BCG			1,089
DPT 1			994
DPT 2			911
DPT 3			856
POLIO 1			821
POLIO 2			856
POLIO 3			801
POLIO 4			772
CAMPAK			543
HB 1			551
HB 2			101
HB 3			-
Jumlah			8,295
Jumlah 2012			8,204

Sumber: Dinas Kesehatan Kota Surabaya


Tabel 05.07		Banyaknya Balita yang Diimunisasi Menurut Kelurahan Tahun 2013
Kelurahan		Jumlah
(1)		(2)
001	Kapasan	1,123
002	Tambakrejo	2,011
003	Simokerto	2,084
004	Sidodadi	979
005	Simolawang	1,987
Jumlah		8,184
Jumlah 2012		4,943

Sumber: Dinas Kesehatan Kota Surabaya

Tabel 05.08		Banyaknya Peserta KB Aktif/Lestari Menurut Metode Kontrasepsi Per Kelurahan Tahun 2013								
Kelurahan	IUD	MOP	MOW	IMP	Suntik	Pil	Kon-dom	OVAG	Jumlah	
(1)	(2)	(3)	(4)	(5)	(6)	(7)	(8)	(9)		
001 Kapasan	317	3	125	71	1,029	671	64	-	2,280	
002 Tambakrejo	399	6	187	89	1,384	911	39	-	3,015	
003 Simokerto	298	5	211	79	1,726	877	77	-	3,273	
004 Sidodadi	359	4	169	76	967	673	79	-	2,327	
005 Simolawang	374	6	223	89	1,384	931	59	-	3,066	
Jumlah	1,747	24	915	404	6,490	4,063	318	0	13,961	
Jumlah 2012	1,691	15	879	394	6,457	4,072	313	-	13,821	

Sumber: Dinas Kesehatan Kota Surabaya

KECAMATAN SIMOKERTO DALAM ANGKA TAHUN 2014



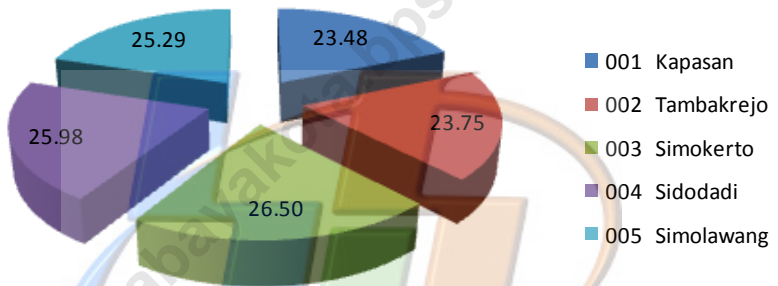
Tabel 06.01		Banyaknya Keluarga Menurut Tahapan Keluarga Sejahtera Per Kelurahan Tahun 2013				
Kelurahan	Pra KS	KS I	KS II	KS III	KS III+	
(1)	(2)	(3)	(4)	(5)	(6)	
001 Kapasan	49	1,330	1,443	618	491	
002 Tambakrejo	87	2,251	597	915	1,032	
003 Simokerto	74	1,599	1,575	1,026	858	
004 Sidodadi	36	2,117	1,491	682	388	
005 Simolawang	61	2,433	14,672	1,241	853	
Jumlah	307	9,730	19,778	4,482	3,622	
Jumlah 2012	317	9,727	6,853	4,456	3,596	

Sumber: Kantor Kecamatan Simokerto

Tabel 06.02		Persentase Keluarga Miskin		
		Hasil Pendataan Keluarga		
		Menurut Kelurahan		
		Tahun 2013		
Kelurahan		Jumlah Keluarga Seluruhnya	Jumlah Keluarga Miskin	Persentase (%)
(1)		(2)	(3)	(4)
001	Kapasan	4,821	1,132	23.48
002	Tambakrejo	5,647	1,341	23.75
003	Simokerto	5,939	1,574	26.50
004	Sidodadi	4,114	1,069	25.98
005	Simolawang	5,868	1,484	25.29
Jumlah		26,389	6,600	24.18
Jumlah 2012		23,904	7,931	33.17

Sumber: Kantor Kecamatan Simokerto

Persentase Keluarga Miskin Menurut Kelurahan Tahun 2013



Tabel 06.03		Banyaknya Sarana Kebersihan			
		Menurut Kelurahan			
		Tahun 2013			
Kelurahan		TPA	TPS	Pasukan Kuning	Kendaraan/ Gerobak
(1)		(2)	(3)	(4)	(5)
001	Kapasan	-	-	-	15
002	Tambakrejo	-	1	-	13
003	Simokerto	-	1	-	16
004	Sidodadi	-	-	-	9
005	Simolawang	-	-	-	8
	Jumlah	0	2	0	61
	Jumlah 2012	2	2	94	66

Sumber: Kantor Kecamatan Simokerto

Tabel 06.04		
Jenis Lyn Angkot dan Bis Kota yang melewati		
Menurut Kelurahan		
Tahun 2013		
Kelurahan	Jenis Lyn Angkot	Lyn Bis Kota
(1)	(2)	(3)
001 Kapasan	R, F, M, D, C, WB	ATUM-BUNGURASIH
002 Tambakrejo	V, W, O, R	-
003 Simokerto	R, F, WB	-
004 Sidodadi	R, D	-
005 Simolawang	JMK, D, WB	-

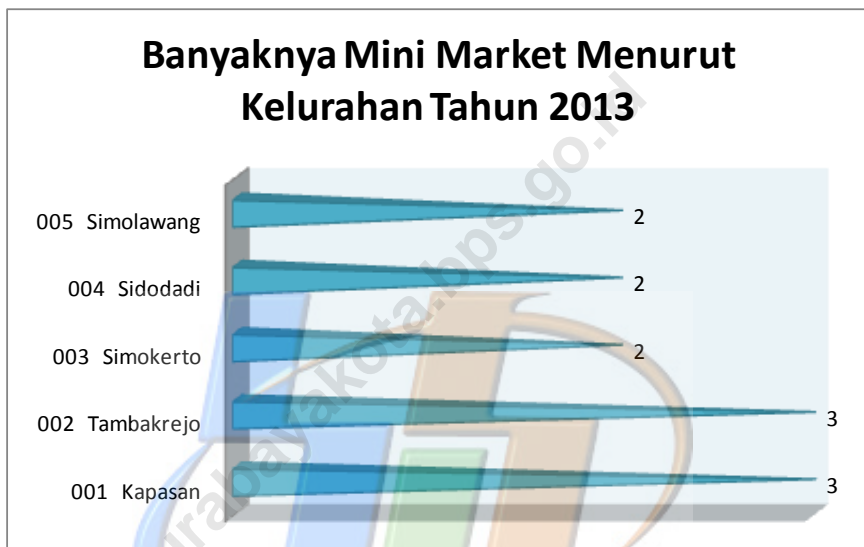
Sumber : Kantor Kecamatan Simokerto

KECAMATAN SIMOKERTO DALAM ANGKA TAHUN 2014



EKONOMI

<https://surabayaakota.bps.go.id>



Tabel 07.02		Banyaknya SPBU	
		Menurut kelurahan	
		Tahun 2013	
Kelurahan		Jumlah	
(1)		(2)	
001	Kapasan	-	
002	Tambakrejo	2	
003	Simokerto	1	
004	Sidodadi	-	
005	Simolawang	-	
Jumlah		3	
Jumlah 2012		2	

Sumber: Kantor Kecamatan Simokerto

Tabel 07.03 Banyaknya Hotel, Kapasitas dan Tenaga Kerja Menurut Kelas Hotel Tahun 2013		
Indikator	Bintang	Melati
(1)	(2)	(3)
Hotel	-	4
Kamar	-	131
Tempat Tidur	-	244
Jumlah Tamu	-	65
Tenaga Kerja	-	
- Laki-Laki	-	15
- Perempuan	-	50
Jumlah Tenaga Kerja	0	65

Sumber : Kantor Kecamatan Simokerto

Tabel 07.04		Banyaknya Pasar, Pedagang, dan Luas Pasar Menurut Jenisnya Tahun 2013	
Indikator		Jumlah	
(1)		(2)	
1. Pasar			
1.1 Pasar Pemda		2	
1.2 Lainnya		2	
2. Pedagang		-	
2.1 Pasar Pemda			
2.2 Lainnya			
3. Luas Pasar (m2)		-	
3.1 Pasar Pemda			
3.2 Lainnya			
Jumlah		4	
Jumlah 2012		17,747	
<i>Sumber: PD Pasar Kota</i>			

<https://surabayakota.bps.go.id>



DATA

MENCERDASKAN BANGSA



Badan Pusat Statistik Kota Surabaya

Jl. A. Yani No. 152 E, Surabaya

Telp : (031) 8296692 Fax : (031) 8296691

Email : bps3578@bps.go.id

http://surabayakota.bps.go.id