

KATALOG BPS : 1102001.5208040

# **KECAMATAN KAYANGAN**

## **DALAM ANGKA**

*KAYANGAN SUBDISTRICT IN FIGURES*

# **2018**



**BADAN PUSAT STATISTIK KABUPATEN LOMBOK UTARA**  
*Central Board Statistic of Lombok Utara Regency*



Katalog BPS : 1102001.5208040

# **KECAMATAN KAYANGAN DALAM ANGKA**

*Kayangan Subdistrict in Figures*

# **2018**



**BADAN PUSAT STATISTIK  
KABUPATEN LOMBOK UTARA**

# KECAMATAN KAYANGAN DALAM ANGKA 2018

## *Kayangan Subdistrict in Figures 2018*

---

**No. ISSN / ISSN Number :**

**Nomor Publikasi / Publication Number :** 52080.1811

**Katalog BPS / BPS Catalogue :** 1102001.5208040

**Ukuran Buku / Book Size :** 21 x 14,8 Cm

**Jumlah Halaman / Number of Pages :** xxiv+121 halaman / pages

**Naskah / Manuscript :**

Koordinator Statistik Kecamatan Kayangan

**Penyunting / Editor :**

Nita Yuniarsih, SST

**Seksi Integrasi Pengolahan dan Diseminasi Statistik**

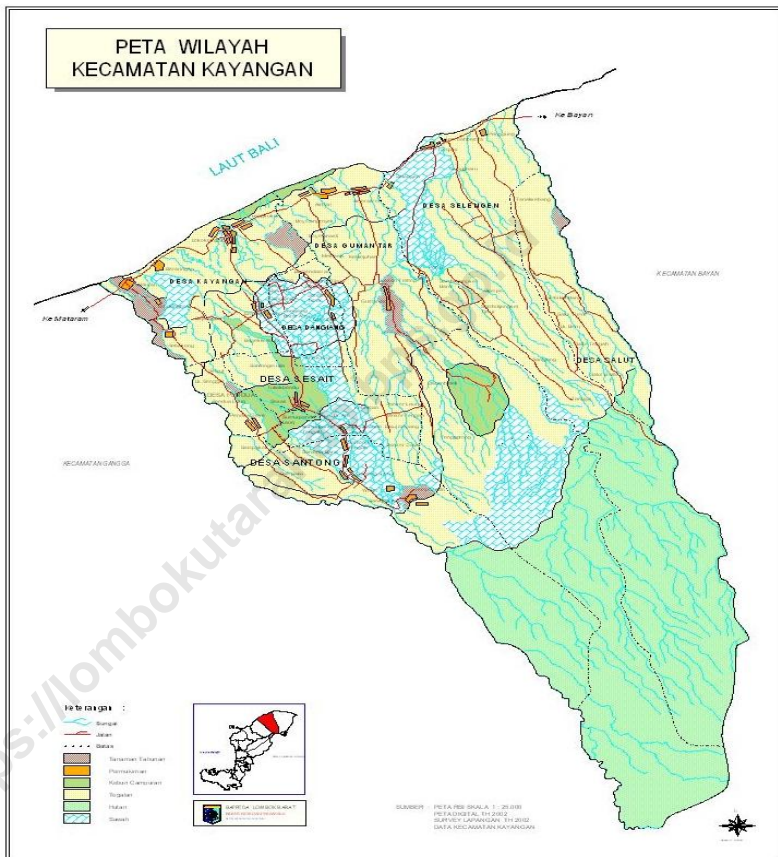
*Section of Integration Processing and Statistical Dissemination*

**Dicetak oleh / Printed by :**

CV. MAHARANI

**Boleh dikutip dengan menyebut sumbernya**  
***May be cited with reference to the source***

# PETA KECAMATAN KAYANGAN



## **KATA PENGANTAR**

Dengan Memanjatkan puji dan syukur ke Khadirat Allah SWT, publikasi “**Kecamatan Kayangan Dalam Angka 2018**” dapat diselesaikan. Publikasi ini terbit berkala setiap tahunnya dan diharapkan dapat memberikan gambaran potensi wilayah guna perencanaan pembangunan selanjutnya.

Data yang disajikan dalam penerbitan ini masih cukup sederhana baik bentuk, isi dan susunan tabelnya. Namun tahun-tahun berikutnya kami akan terus berusaha menyempurnakannya.

Pada kesempatan ini kami sampaikan terima kasih kepada Camat beserta staf dan semua pihak yang telah membantu dalam penerbitan buku ini. Tanggapan dan saran yang konstruktif dari semua pihak dalam penerbitan selanjutnya sangat diharapkan.

Kayangan, September 2018  
KOORDINATOR STATISTIK  
KECAMATAN KAYANGAN  
BPS LOMBOK UTARA

**PARHAN**

## SAMBUTAN CAMAT KAYANGAN

Dengan memanjatkan puji syukur kehadiran Tuhan Yang Maha Esa, buku "*Kecamatan Kayangan Dalam Angka 2018*" ini dapat terbit secara berkala. Data statistik penting sebagai bahan evaluasi kegiatan pembangunan yang telah berjalan dan sekaligus sebagai bahan dasar pertimbangan untuk perencanaan kerja serta pengambilan kebijakan yang akan dilakukan.

Kepada semua pihak, Instansi dan Dinas Jawatan Nivo Kecamatan dan Kelurahan di Kecamatan Kayangan saya ucapkan terimakasih dan agar meningkatkan kualitas dan kuantitas data, serta menyampaikannya tepat waktu kepada Mantri Statistik guna penyempurnaan penerbitan selanjutnya.

Saya harapkan kepada semua pihak agar menggunakan publikasi ini sebagai sumber data resmi di Kecamatan Kayangan. Akhirnya atas partistipasi aktif saudara kami sampaikan terima kasih.

Kayangan, September 2018  
CAMAT KAYANGAN,

**Usnahadi Al Bayani**

**UNDANG-UNDANG REPUBLIK INDONESIA**  
**NOMOR 16 TAHUN 1997**  
**TENTANG**  
**STATISTIK**

**DENGAN RAHMAT TUHAN YANG MAHA ESA**  
**PRESIDEN REPUBLIK INDONESIA,**

- Menimbang :
- a. bahwa statistik penting artinya bagi perencanaan, pelaksanaan, pemantauan, dan evaluasi penyelenggaraan berbagai kegiatan di segenap aspek kehidupan bermasyarakat, berbangsa, dan bernegara dalam pembangunan nasional sebagai pengamalan Pancasila, untuk memajukan kesejahteraan rakyat dalam rangka mencapai cita-cita bangsa sebagaimana tercantum dalam Pembukaan Undang-Undang Dasar 1945;
  - b. bahwa dengan memperhatikan pentingnya peranan statistik tersebut, diperlukan langkah-langkah untuk mengatur penyelenggaraan statistik nasional terpadu dalam rangka mewujudkan Sistem Statistik Nasional yang andal, efektif, dan efisien;
  - c. bahwa Undang-undang Nomor 6 Tahun 1960 tentang Sensus dan Undang-Undang Nomor 7 Tahun 1960 tentang Statistik pada saat ini tidak sesuai lagi dengan perkembangan keadaan, tuntutan masyarakat, dan kebutuhan pembangunan nasional;
  - d. bahwa berdasarkan pertimbangan sebagaimana dimaksud dalam huruf a, b, dan c di atas, dipandang perlu untuk membentuk Undang-undang tentang Statistik yang baru;

Mengingat : Pasal 5 ayat (1) dan Pasal 20 ayat (1) Undang-Undang Dasar 1945;

Dengan persetujuan

DEWAN PERWAKILAN RAKYAT REPUBLIK INDONESIA

M E M U T U S K A N :

Menetapkan : UNDANG-UNDANG TENTANG STATISTIK

## BAB I KETENTUAN UMUM

### Pasal 1

Dalam Undang-undang ini yang dimaksud dengan :

1. Statistik adalah data yang diperoleh dengan cara pengumpulan, pengolahan, penyajian, dan analisis serta sebagai sistem yang mengatur keterkaitan antar unsur dalam penyelenggaraan statistik.
2. Data adalah informasi yang berupa angka tentang karakteristik (ciri-ciri khusus) suatu populasi.
3. Sistem Statistik Nasional adalah suatu tatanan yang terdiri atas unsur-unsur yang secara teratur saling berkaitan, sehingga membentuk totalitas dalam penyelenggaraan statistik.
4. Kegiatan statistik adalah tindakan yang meliputi upaya penyediaan dan penyebarluasan data, upaya pengembangan ilmu statistik, dan upaya yang mengarah pada berkembangnya Sistem Statistik Nasional.
5. Statistik dasar adalah statistik yang pemanfaatannya ditujukan untuk keperluan yang bersifat luas, baik bagi pemerintah maupun masyarakat, yang memiliki ciri-ciri lintas sektoral, berskala nasional, makro, dan yang penyelenggaraannya menjadi tanggung jawab Badan.
6. Statistik sektoral adalah statistik yang pemanfaatannya ditujukan untuk memenuhi kebutuhan instansi tertentu dalam rangka penyelenggaraan tugas-tugas pemerintahan dan pembangunan yang merupakan tugas pokok instansi yang bersangkutan.
7. Statistik khusus adalah statistik yang pemanfaatannya ditujukan untuk memenuhi kebutuhan spesifik dunia usaha, pendidikan, sosial budaya, dan kepentingan lain dalam kehidupan masyarakat, yang penyelenggaraannya dilakukan oleh lembaga, organisasi, perorangan, dan atau unsur masyarakat lainnya.
8. Sensus adalah cara pengumpulan data yang dilakukan melalui pencacahan semua unit populasi di seluruh wilayah Republik Indonesia untuk memperoleh karakteristik suatu populasi pada saat tertentu.
9. Survei adalah cara pengumpulan data yang dilakukan melalui pencacahan sampel untuk memperkirakan karakteristik suatu populasi pada saat tertentu.
10. Kompilasi produk administrasi adalah cara pengumpulan, pengolahan, penyajian, dan analisis data yang didasarkan pada catatan administrasi yang ada pada pemerintah dan atau masyarakat.
11. Badan adalah Badan Pusat Statistik
12. Populasi adalah keseluruhan unit yang menjadi obyek kegiatan statistik baik yang berupa instansi pemerintah, lembaga, organisasi, orang, benda maupun objek lainnya.
13. Sampel adalah sebagian unit populasi yang menjadi objek penelitian untuk memperkirakan karakteristik suatu populasi.
14. Sinopsis adalah suatu ikhtisar penyelenggaraan statistik.
15. Penyelenggara kegiatan statistik adalah instansi pemerintah, lembaga, organisasi, perorangan, dan atau unsur masyarakat lainnya.



16. Petugas statistik adalah orang yang diberi tugas oleh penyelenggara kegiatan statistik untuk melaksanakan pengumpulan data, baik melalui wawancara , pengukuran, maupun cara lain terhadap objek kegiatan statistik.
17. Responden adalah instansi pemerintah, lembaga, organisasi, orang, dan atau unsur masyarakat lainnya yang ditentukan sebagai objek kegiatan statistik.

## BAB II ASAS, ARAH, DAN TUJUAN

### Pasal 2

Selain berlandaskan asas-asas pembangunan nasional, Undang-undang ini juga berasaskan :

- a. keterpaduan;
- b. keakuratan; dan
- c. kemutakhiran

### Pasal 3

Kegiatan statistik diarahkan untuk :

- a. mendukung pembangunan nasional;
- b. mengembangkan Sistem Statistik Nasional yang andal, efektif, dan efisien;
- c. meningkatkan kesadaran masyarakat akan arti dan kegunaan statistik; dan
- d. mendukung pengembangan ilmu pengetahuan dan teknologi

### Pasal 4

Kegiatan statistik bertujuan untuk menyediakan data statistik yang lengkap, akurat, dan mutakhir dalam rangka mewujudkan Sistem Statistik Nasional yang andal, efektif, dan efisien guna mendukung pembangunan nasional.

## BAB III JENIS STATISTIK DAN CARA PENGUMPULAN DATA

### Bagian Pertama Jenis Statistik

### Pasal 5

Berdasarkan tujuan pemanfaatannya, jenis statistik terdiri atas :

- a. statistik dasar;
- b. statistik sektoral; dan
- c. statistik khusus

## Pasal 6

- (1). Statistik dasar dan statistik sektoral terbuka pemanfaatannya untuk umum, kecuali ditentukan lain oleh peraturan perundang-undangan yang berlaku.
- (2). Setiap orang memiliki kesempatan yang sama untuk mengetahui dan memanfaatkan statistik khusus dengan tetap memperhatikan hak seseorang atau lembaga yang dilindungi undang-undang.

## Bagian Kedua Cara Pengumpulan Data

## Pasal 7

Statistik diselenggarakan melalui pengumpulan data yang dilakukan dengan cara :

- a. sensus;
- b. survei;
- c. kompilasi produk administrasi; dan
- d. cara lain sesuai dengan perkembangan ilmu pengetahuan dan teknologi.

## Pasal 8

- (1). Sensus sebagaimana dimaksud dalam Pasal 7 huruf a diselenggarakan sekurang-kurangnya sekali dalam 10 (sepuluh) tahun oleh Badan, yang meliputi:
  - a. sensus penduduk;
  - b. sensus pertanian; dan
  - c. sensus ekonomi
- (2). Penetapan tahun penyelenggaraan dan perubahan jenis sensus sebagaimanadimaksud dalam ayat (1), diatur lebih lanjut dengan Peraturan Pemerintah.

## Pasal 9

- (1). Survei sebagaimana dimaksud dalam Pasal 7 huruf b diselenggarakan secara berkala dan sewaktu-waktu untuk memperoleh data yang rinci.
- (2). Survei antar sensus dilakukan pada pertengahan 2 (dua) sensus sejenis untuk menjembatani 2 (dua) sensus tersebut.

## Pasal 10

- (1). Kompilasi produk administrasi sebagaimana dimaksud dalam Pasal 7 huruf c dilaksanakan dengan memanfaatkan berbagai dokumen produk administrasi.
- (2). Hasil kompilasi produk administrasi milik instansi pemerintah terbuka pemanfaatannya untuk umum, kecuali ditentukan lain oleh peraturan perundang-undangan yang berlaku.
- (3). Setiap orang mempunyai kesempatan yang sama untuk mengetahui dan memanfaatkan hasil kompilasi produk administrasi milik lembaga, organisasi, perorangan, dan atau unsur masyarakat lainnya dengan tetap memperhatikan hak seseorang atau lembaga yang dilindungi undang-undang.

## BAB IV

### PENYELENGGARAAN STATISTIK

#### Bagian Pertama Statistik Dasar

## Pasal 11

- (1). Statistik dasar diselenggarakan oleh Badan
- (2). Dalam menyelenggarakan statistik dasar sebagaimana dimaksud dalam ayat (1), Badan memperoleh data dengan cara :
  - a. sensus;
  - b. survei;
  - c. kompilasi produk administrasi; dan
  - d. cara lain sesuai dengan perkembangan ilmu pengetahuan dan teknologi.

Bagian Kedua  
Statistik Sektoral

Pasal 12

- (1). Statistik sektoral diselenggarakan oleh instansi pemerintah sesuai dengan lingkup tugas dan fungsinya, secara mandiri atau bersama dengan Badan.
- (2). Dalam penyelenggaraan statistik sektoral, instansi pemerintah memperoleh data dengan cara :
  - a. survei;
  - b. kompilasi produk administrasi; dan
  - c. cara lain sesuai dengan perkembangan ilmu pengetahuan dan teknologi.
- (3). Statistik sektoral harus diselenggarakan bersama dengan Badan apabila statistik tersebut hanya dapat diperoleh dengan cara sensus dan dengan jangkauan populasi berskala internasional.
- (4). Hasil statistik sektoral yang diselenggarakan sendiri oleh instansi pemerintah wajib diserahkan kepada Badan.

Bagian Ketiga

Statistik Khusus

Pasal 13

- (1). Statistik khusus diselenggarakan oleh masyarakat baik lembaga, organisasi, perorangan maupun unsur masyarakat lainnya secara mandiri atau bersama dengan Badan.
- (2). Dalam menyelenggarakan statistik khusus sebagaimana dimaksud dalam ayat (1), masyarakat memperoleh data dengan cara :
  - a. survei;
  - b. kompilasi produk administrasi; dan
  - c. cara lain sesuai dengan perkembangan ilmu pengetahuan dan teknologi.

Pasal 14

- (1). Dalam rangka pengembangan Sistem Statistik Nasional, masyarakat sebagaimana dimaksud dalam Pasal 13 ayat (1) wajib memberitahukan sinopsis kegiatan statistik yang telah selesai diselenggarakannya kepada Badan.
- (2). Sinopsis sebagaimana dimaksud dalam ayat (1) memuat :
  - a. judul;

- b. wilayah kegiatan statistik;
  - c. objek populasi;
  - d. jumlah responden;
  - e. waktu pelaksanaan;
  - f. metode statistik;
  - g. nama dan alamat penyelenggara; dan
  - h. abstrak.
- (3). Penyediaan pemberitahuan sinopsis dapat dilakukan melalui pos, jaringan komunikasi data, atau cara penyampaian lainnya yang dianggap mudah bagi penyelenggara kegiatan statistik.
- (4). Kewajiban memberitahukan sinopsis sebagaimana dimaksud dalam ayat (1), tidak berlaku bagi statistik yang digunakan untuk kebutuhan intern.

## BAB V PENGUMUMAN DAN PENYEBARLUASAN

### Pasal 15

- (1). Badan berwenang mengumumkan hasil statistik yang diselenggarakannya.
- (2). Pengumuman hasil statistik dimuat dalam Berita Resmi Statistik.

### Pasal 16

Badan menyebarluaskan hasil statistik yang diselenggarakannya.

## BAB VI KOORDINASI DAN KERJA SAMA

### Pasal 17

- (1). Koordinasi dan kerja sama penyelenggaraan statistik dilakukan oleh Badan dengan instansi pemerintah dan masyarakat, di tingkat pusat dan daerah.
- (2). Dalam rangka mewujudkan dan mengembangkan Sistem Statistik Nasional, Badan bekerja sama dengan instansi pemerintah dan masyarakat untuk membangun pembakuan konsep, definisi, klasifikasi dan ukuran-ukuran.
- (3). Koordinasi dan kerja sama sebagaimana dimaksud dalam ayat (1) dilaksanakan atas dasar kemitraan dan dengan tetap mengantisipasi serta menerapkan perkembangan ilmu pengetahuan dan teknologi.
- (4). Ketentuan mengenai tata cara dan lingkup koordinasi dan kerja sama penyelenggaraan statistik antara Badan, instansi

pemerintah dan masyarakat diatur lebih lanjut dengan Keputusan Presiden.

#### Pasal 18

- (1). Kerja sama penyelenggaraan statistik dapat juga dilakukan oleh Badan, instansi pemerintah dan atau masyarakat dengan lembaga internasional, negara asing atau lembaga swasta asing sesuai dengan peraturan perundang-undangan yang berlaku.
- (2). Kerja sama penyelenggaraan statistik sebagaimana dimaksud dalam ayat (1) didasarkan pada prinsip bahwa penyelenggara utama adalah Badan, instansi pemerintah atau masyarakat Indonesia.

### BAB VII HAK DAN KEWAJIBAN

#### Bagian Pertama Penyelenggaraan Kegiatan Statistik

#### Pasal 19

Penyelenggara kegiatan statistik berhak memperoleh keterangan dari responden mengenai karakteristik setiap unit populasi yang menjadi objek.

#### Pasal 20

Penyelenggara kegiatan statistik wajib memberikan kesempatan yang sama kepada masyarakat untuk mengetahui dan memperoleh manfaat dari statistik yang tersedia, sesuai dengan ketentuan perundang-undangan.

#### Pasal 21

Penyelenggara kegiatan statistik wajib menjamin kerahasiaan keterangan yang diperoleh dari responden.

## Bagian Kedua

### Petugas Statistik

#### Pasal 22

Setiap petugas statistik Badan Berhak memasuki wilayah kerja yang telah ditentukan untuk memperoleh keterangan yang diperlukan.

#### Pasal 23

Setiap petugas statistik wajib menyampaikan hasil pelaksanaan statistik sebagaimana adanya.

#### Pasal 24

Ketentuan mengenai jaminan kerahasiaan keterangan sebagaimana dimaksud dalam Pasal 21 berlaku juga bagi petugas statistik.

#### Pasal 25

Setiap petugas statistik harus memperlihatkan surat tugas dan atau tanda pengenal, serta wajib memperhatikan nilai-nilai agama, adat-istiadat setempat, tata krama dan ketertiban umum.

### Bagian Ketiga Responden

#### Pasal 26

- (1). Setiap orang berhak menolak untuk dijadikan responden, kecuali dalam penyelenggaraan statistik dasar oleh Badan.
- (2). Setiap responden berhak menolak petugas statistik yang tidak dapat memenuhi ketentuan sebagaimana dimaksud dalam Pasal 25.

#### Pasal 27

Setiap responden wajib memberikan keterangan yang diperlukan dalam penyelenggaraan statistik dasar oleh Badan.

## BAB VIII KELEMBAGAAN

### Pasal 28

- (1). Pemerintah membentuk Badan yang berada di bawah dan bertanggung jawab langsung kepada Presiden.
- (2). Badan mempunyai perwakilan di daerah yang merupakan instansi vertikal.
- (3). Ketentuan mengenai tugas, fungsi, susunan organisasi dan tata kerja Badan, sebagaimana dimaksud dalam ayat (1) dan ayat (2), diatur lebih lanjut dengan Keputusan Presiden.

### Pasal 29

- (1). Pemerintah membentuk Forum Masyarakat Statistik yang bertugas memberikan saran dan pertimbangan di bidang statistik kepada Badan.
- (2). Forum sebagaimana dimaksud dalam ayat (1) bersifat nonstruktural dan independen, yang keanggotaannya terdiri atas unsur pemerintah, pakar, praktisi dan tokoh masyarakat.

### Pasal 30

- (1). Instansi pemerintah dapat membentuk satuan organisasi di lingkungannya untuk melaksanakan statistik sektoral.
- (2). Ketentuan mengenai tugas, fungsi, susunan organisasi dan tata kerja satuan organisasi sebagaimana dimaksud dalam ayat (1) diatur oleh instansi yang bersangkutan berdasarkan peraturan perundang-undangan yang berlaku.
- (3). Dalam menyelenggarakan statistik sektoral, satuan organisasi sebagaimana dimaksud dalam ayat (1) harus mengadakan koordinasi dengan Badan untuk menerapkan penggunaan konsep, definisi, klasifikasi dan ukuran-ukuran yang telah dibakukan dalam rangka pengembangan Sistem Statistik Nasional.

## BAB IX PEMBINAAN

### Pasal 31

Badan bekerja sama dengan instansi pemerintah dan unsur masyarakat melakukan pembinaan terhadap penyelenggara



kegiatan statistik dan masyarakat, agar lebih meningkatkan kontribusi dan apresiasi masyarakat terhadap statistik, mengembangkan Sistem Statistik Nasional dan mendukung pembangunan nasional.

#### Pasal 32

Dalam rangka pembinaan sebagaimana dimaksud dalam Pasal 31, Badan melakukan upaya-upaya sebagai berikut :

- a. meningkatkan kemampuan sumber daya manusia dalam penyelenggaraan statistik;
- b. mengembangkan statistik sebagai ilmu;
- c. meningkatkan penguasaan ilmu pengetahuan dan teknologi yang dapat mendukung penyelenggaraan statistik;
- d. mewujudkan kondisi yang mendukung terbentuknya pembakuan dan pengembangan konsep, definisi, klasifikasi dan ukuran-ukuran dalam kerangka semangat kerja sama dengan para penyelenggara kegiatan statistik lainnya;
- e. mengembangkan sistem informasi statistik;
- f. meningkatkan penyebarluasan informasi statistik;
- g. meningkatkan kemampuan penggunaan dan pemanfaatan hasil statistik untuk mendukung pembangunan nasional; dan
- h. meningkatkan kesadaran masyarakat akan arti dan kegunaan statistik.

#### Pasal 33

Pelaksanaan pembinaan sebagaimana dimaksud dalam Pasal 31 diatur lebih lanjut dengan Peraturan Pemerintah.

### BAB X KETENTUAN PIDANA

#### Pasal 34

Setiap orang yang tanpa hak menyelenggarakan sensus sebagaimana dimaksud dalam Pasal 11 ayat (2) huruf a, dipidana dengan pidana penjara paling lama 2 (dua) tahun dan denda paling banyak Rp 50.000.000,00 (lima puluh juta rupiah).

#### Pasal 35

Setiap orang yang dengan sengaja melanggar ketentuan sebagaimana dimaksud dalam Pasal 14 ayat (1), dipidana dengan

pidana kurungan paling lama 1 (satu) tahun atau denda paling banyak Rp 25.000.000,00 (dua puluh lima juta rupiah).

#### Pasal 36

- (1). Penyelenggara kegiatan statistik yang dengan dan tanpa alasan yang sah tidak memenuhi kewajiban sebagaimana dimaksud dalam Pasal 20, dipidana dengan pidana kurungan paling lama 1 (satu) tahun atau denda paling banyak Rp 25.000.000,00 (dua puluh lima juta rupiah).
- (2). Penyelenggara kegiatan statistik yang dengan sengaja melanggar ketentuan sebagaimana dimaksud ddalam Pasal 21, dipidana dengan pidana kurungan paling lama 5 (lima) tahun dan denda paling banyak Rp 100.000.000,00 (seratus juta rupiah).

#### Pasal 37

Petugas statistik yang dengan sengaja melanggar ketentuan sebagaimana dimaksud dalam Pasal 24, dipidana dengan pidana penjara paling lama 1 (satu) tahun 6 (enam) bulan dan denda paling banyak Rp 15.000.000,00 (lima belas juta rupiah).

#### Pasal 38

Responden yang dengan sengaja melanggar ketentuan sebagaimana dimaksud dalam Pasal 27, dipidana dengan pidana penjara paling lama 1 (satu) tahun 6 (enam) bulan dan denda paling banyak Rp 25.000.000,00 (dua puluh lima juta rupiah).

#### Pasal 39

Setiap orang yang dengan sengaja dan tanpa alasan yang sah mencegah, menghalang-halangi atau menggagalkan jalannya penyelenggaraan statistik yang dilakukan oleh penyelenggara kegiatan statistik dasar dan statisitik sektoral, dipidana dengan pidana penjara paling lama 5 (lima) tahun dan denda paling banyak Rp 100.000.000,00 (seratus juta upiah).

#### Pasal 40

- (1). Tindak pidana sebagaimana dimaksud dalam Pasal 34, Pasal 36 ayat (2), Pasal 37, Pasal 38 dan Pasal 39 adalah kejahatan.
- (2). Tindak piddana sebagaimana dimaksud dalam Pasal 35 dan Pasal 36 ayat (1) adalah pelanggaran.

BAB XI  
KETENTUAN PERALIHAN

Pasal 41

Semua peraturan Undang-undang Nomor 6 Tahun 1960 tentang Sensus dan Undang-undang Nomor 7 Tahun 1960 tentang Statistik dinyatakan tetap berlaku sepanjang tidak bertentangan atau belum diganti dengan yang baru berdasarkan Undang-undang ini.

BAB XII  
KETENTUAN PENUTUP

Pasal 42

Pada saat mulai berlakunya Undang-undang ini, maka Undang-undang Nomor 6 Tahun 1960 tentang Sensus dan Undang-undang Nomor 7 Tahun 1960 tentang Statistik dinyatakan tidak berlaku.

Pasal 43

Undang-undang ini mulai berlaku pada tanggal diundangkan.

Agar setiap orang dapat mengetahuinya, memerintahkan pengundangan Undang-undang ini dengan penempatannya dalam Lembaran Negara Republik Indonesia.

Disahkan di Jakarta  
pada tanggal 19 Mei 1997  
PRESIDEN REPUBLIK  
INDONESIA

ttd.

SOEHARTO

Diundangkan di Jakarta  
pada tanggal 19 Mei 1997  
MENTERI NEGARA SEKRETARIS NEGARA  
REPUBLIK INDONESIA

ttd.

MOERDIONO

LEMBARAN NEGARA REPUBLIK INDONESIA TAHUN 1997 NOMOR 39

Salinan sesuai dengan aslinya  
SEKRETARIAT KABINET RI  
Kepala Biro Hukum  
dan Perundang-undangan

ttd.

Lambock V. Nahattands

Salinan sesuai dengan salinan aslinya  
BIRO PUSAT STATISTIK  
Kepala Biro Kepegawaian  
dan Organisasi

ttd.

Pietojo, MSA

## DAFTAR ISI

Peta Kecamatan Kayangan	i
Kata Pengantar.....	ii
Kata Sambutan Camat Kayangan.....	iii
Undang - Undang Nomor 16 Tahun 1997.....	iv
Daftar Isi.....	xviii
Daftar Tabel.....	xix
Daftar Grafik.....	xxvi

<https://lombokutarakab.bps.go.id>

## DAFTAR TABEL

### I. LETAK DAN GEOGRAFIS

1.1.	Letak Geografis Kecamatan Kayangan.....	3
1.2.	Luas Wilayah Kecamatan Kayangan Dirinci Menurut Desa Tahun 2017.....	4
1.3.	Luas Wilayah Kecamatan Kayangan Dirinci Menurut Jenis Penggunaan Tanah dan Desa Tahun 2015.....	5
1.4.	Jumlah Hari Hujan dan Curah Hujan di Kecamatan Kayangan Per Bulan Tahun 2016.....	6
1.5.	Jarak Antara Ibukota Kecamatan ke Desa-Desa di Kecamatan Kayangan Tahun 2017.....	7

### II. PEMERINTAHAN

2.1.	Pembagian Wilayah Administrasi Kecamatan Kayangan Dirinci Menurut Desa, Tahun 2016.....	11
2.2.	Banyaknya Aparat Pemerintahan Desa di Kecamatan Kayangan Tahun 2016.....	12
2.3.	Banyaknya Desa Swakarya, Swadaya, dan Swasembada di Kecamatan Kayangan Tahun 2016.....	13
2.4.	Banyaknya Sarana Perekonomian Kecamatan Kayangan Dirinci Menurut Desa Tahun 2017.....	14
2.5.	Jumlah Anggota BPD, LKMD, dan PKK di Kecamatan Kayangan Dirinci Menurut Desa Tahun 2016.....	16

### III. KEPENDUDUKAN

3.1.	Jumlah Penduduk Kecamatan Kayangan Dirinci Menurut Jenis Kelamin dan Desa Tahun 2017.....	20
3.2.	Luas Wilayah, Jumlah Penduduk dan Kepadatan Penduduk Kecamatan Kayangan Dirinci Menurut Desa Tahun 2017.....	21
3.3.	Jumlah Penduduk Kecamatan Kayangan Menurut Kewarganegaraan, Jenis Kelamin dan Desa, Tahun 2017.....	22
3.4.	Jumlah Penduduk Kecamatan Kayangan Menurut Jenis Kelamin dan Rasio Jenis Kelamin Tahun 2017.....	23
3.5.	Jumlah Penduduk, Rumah Tangga dan Rata-Rata Anggota Rumah Tangga di Kecamatan Kayangan Tahun 2017.....	24
3.6.	Jumlah Penduduk Kecamatan Kayangan Dirinci Menurut Kelompok Umur dan Desa Tahun 2017.....	25

3.7.	Jumlah Penduduk, Rumah Tangga dan Rata-Rata Anggota Rumah Tangga di Kecamatan Kayangan Tahun 2000 – 2010.....	29
3.8.	Rata-Rata Laju Pertumbuhan Penduduk Kecamatan Kayangan Dirinci Menurut Desa Periode Tahun 2000 - 2010.....	30
3.9.	Jumlah Dusun, Penduduk dan Rata-Rata Penduduk di Kecamatan Kayangan Menurut Desa Tahun 2017.....	31
3.10.	Jumlah Bayi di Kecamatan Kayangan Menurut Jenis Kelamin dan Desa Tahun 2017.....	32
3.11.	Jumlah Balita di Kecamatan Kayangan Menurut Jenis Kelamin dan Desa Tahun 2017.....	33
3.12.	Jumlah Anak Usia 0 – 14 Tahun di Kecamatan Kayangan Menurut Jenis Kelamin dan Desa Tahun 2017.....	34
3.13.	Jumlah Penduduk Usia 15 – 19 Tahun di Kecamatan Kayangan Menurut Jenis Kelamin dan Desa Tahun 2017.....	35
3.14.	Jumlah Penduduk Usia 15 Tahun ke Atas di Kecamatan Kayangan Menurut Jenis Kelamin dan Desa Tahun 2017.....	36
3.15.	Jumlah Penduduk Usia 20 – 39 Tahun di Kecamatan Kayangan Menurut Jenis Kelamin dan Desa Tahun 2017.....	37
3.16.	Jumlah Penduduk Usia 40 – 64 Tahun di Kecamatan Kayangan Menurut Jenis Kelamin dan Desa Tahun 2017.....	38
3.17.	Jumlah Penduduk Usia 65 Tahun Ke Atas di Kecamatan Kayangan Menurut Jenis Kelamin dan Desa Tahun 2017.....	39
3.18.	Jumlah Penduduk Usia 10 Tahun ke Atas di Kecamatan Kayangan Menurut Jenis Kelamin dan Desa Tahun 2017.....	40
3.19.	Jumlah Penduduk Usia 15 – 64 Tahun di Kecamatan Kayangan Menurut Jenis Kelamin dan Desa Tahun 2017.....	41
3.20.	Jumlah Penduduk Usia 5 – 6 Tahun di Kecamatan Kayangan Menurut Jenis Kelamin dan Desa Tahun 2017.....	42
3.21.	Jumlah Penduduk Usia 7 – 12 Tahun di Kecamatan Kayangan Menurut Jenis Kelamin dan Desa Tahun 2017.....	43
3.22.	Jumlah Penduduk Usia 13 – 15 Tahun di Kecamatan Kayangan Menurut Jenis Kelamin dan Desa Tahun 2017.....	44
3.23.	Jumlah Penduduk Usia 16 – 18 Tahun di Kecamatan Kayangan Menurut Jenis Kelamin dan Desa Tahun 2017.....	45
3.24.	Jumlah Penduduk Usia 19 – 24 Tahun di Kecamatan Kayangan Menurut Jenis Kelamin dan Desa Tahun 2017.....	46

#### **IV. S O S I A L**

4.1.	Jumlah Sekolah di Kecamatan Kayangan Menurut Tingkat Pendidikan dan Desa Tahun 2016.....	50
4.2.	Jumlah SD, Murid, Guru dan Fasilitas Pendidikan di Kecamatan Kayangan Menurut Desa Tahun 2016.....	51

4.3.	Jumlah SLTP, Guru dan Murid di Kecamatan Kayangan Menurut Desa Tahun 2016.....	53
4.4.	Jumlah SMU, Guru dan Murid di Kecamatan Kayangan Menurut Desa Tahun 2016.....	54
4.5.	Jumlah Sekolah Swasta di Kecamatan Kayangan Menurut Desa Tahun 2016.....	55
4.6.	Jumlah Madrasah Ibtidaiyah, Guru dan Murid di Kecamatan Kayangan Menurut Desa Tahun 2016.....	56
4.7.	Jumlah Madrasah Tsanawiyah, Guru dan Murid di Kecamatan Kayangan Menurut Desa Tahun 2016.....	57
4.8.	Jumlah Madrasah Aliyah, Guru dan Murid di Kecamatan Kayangan Menurut Desa Tahun 2016.....	58
4.9.	Jumlah Sarana Kesehatan di Kecamatan Kayangan Dirinci Menurut Desa Tahun 2017.....	59
4.10.	Jumlah Tenaga Kesehatan di Kecamatan Kayangan Menurut Desa Tahun 2017.....	60
4.11.	Jumlah Peserta KB Aktif di Kecamatan Kayangan Menurut Jenis Alat yang Dipakai dan Desa Tahun 2015.....	61
4.12.	Jumlah Pasangan Usia Subur (PUS) di Kecamatan Kayangan Menurut Umur Istri dan Desa Tahun 2015.....	63
4.13.	Tahapan Keluarga Sejahtera di Kecamatan Kayangan Menurut Desa Tahun 2015.....	64
4.14.	Banyaknya Tempat Ibadah di Kecamatan Kayangan Menurut Desa Tahun 2017.....	65
4.15.	Banyaknya Pernikahan, Perceraian, Talak dan Rujuk di Kecamatan Kayangan Menurut Desa Tahun 2015.....	66
4.16.	Jumlah Penyandang Permasalahan Sosial di Kecamatan Kayangan Menurut Desa Tahun 2017.....	67
4.17.	Banyaknya Lembaga-Lembaga Sosial Masyarakat di Kecamatan Kayangan Menurut Desa Tahun 2015.....	70
4.18.	Jumlah Kelompok Kesenian di Kecamatan Kayangan Menurut Desa Tahun 2015.....	71
4.19.	Jumlah Tempat Rekreasi di Kecamatan Kayangan Menurut Desa Tahun 2015.....	72
<b>V</b>	<b>PERTANIAN</b>	
5.1.	Luas Tanah Sawah di Kecamatan Kayangan Menurut Jenis Irigasi dan Desa Tahun 2016.....	76
5.2.	Luas Tanam dan Produksi Padi di Kecamatan Kayangan Menurut Desa Tahun 2016.....	77
5.3.	Luas Tanam dan Produksi Jagung di Kecamatan Kayangan Menurut Desa Tahun 2016.....	78
5.4.	Luas Tanam dan Produksi Ubi Kayu di Kecamatan Kayangan	



	Menurut Desa Tahun 2016.....	79
5.5.	Luas Tanam dan Produksi Ubi Jalar di Kecamatan Kayangan Menurut Desa Tahun 2016.....	80
5.6.	Luas Tanam dan Produksi Kacang Tanah di Kecamatan Kayangan Menurut Desa Tahun 2015.....	81
5.7.	Luas Tanam dan Produksi Kedelai di Kecamatan Kayangan Menurut Desa Tahun 2015.....	82
5.8.	Luas Tanam dan Produksi Kacang Hijau di Kecamatan Kayangan Menurut Desa Tahun 2015.....	83
5.9.	Luas Tanaman Perkebunan di Kecamatan Kayangan Menurut Jenis Tanaman Tahun 2015.....	84
5.10.	Jumlah Ternak Kerbau di Kecamatan Kayangan Menurut Jenis Kelamin dan Desa Tahun 2016.....	85
5.11.	Jumlah Ternak Sapi di Kecamatan Kayangan Menurut Jenis Kelamin dan Desa Tahun 2016.....	86
5.12.	Jumlah Ternak Kambing/Domba di Kecamatan Kayangan Menurut Jenis Kelamin dan Desa Tahun 2016.....	87
5.13.	Jumlah Ternak Babi di Kecamatan Kayangan Menurut Desa Tahun 2016.....	88
5.14.	Jumlah Ternak Unggas di Kecamatan Kayangan Menurut Jenis Unggas dan Desa Tahun 2016.....	89

## **VI INDUSTRI**

6.1.	Jumlah Industri Rumah Tangga, Industri Besar dan Sedang di Kecamatan Kayangan Menurut Desa Tahun 2016.....	94
6.2.	Banyaknya Rumah Tangga Pengguna Listrik PLN di Kecamatan Kayangan Menurut Desa Tahun 2017.....	95
6.3.	Banyaknya Rumah Tangga Yang Mendapatkan Air Bersih di Kecamatan Kayangan Menurut Sumber Air Bersih dan Desa Tahun 2016.....	96

## **VII. PERHUBUNGAN**

7.1.	Jumlah Kendaraan Bermotor Roda Dua dan Roda Empat di Kecamatan Kayangan Menurut Desa Tahun 2015.....	100
7.2.	Jumlah Kendaraan Bermotor di Kecamatan Kayangan Menurut Jenis Kendaraan dan Desa Tahun 2015.....	101
7.3.	Jumlah Kendaraan Tidak Bermotor di Kecamatan Kayangan Menurut Desa Tahun 2015.....	103
7.4.	Jumlah Alat Komunikasi di Kecamatan Kayangan Menurut Desa Tahun 2015.....	104

7.5.	Panjang Jalan di Kecamatan Kayangan Menurut Jenis Jalan dan Desa Tahun 2015.....	105
7.6.	Panjang Jalan di Kecamatan Kayangan Menurut Kondisi Jalan dan Desa Tahun 2015.....	106

**VIII. KEUANGAN DAN HARGA – HARGA**

8.1.	Banyaknya Lembaga Keuangan di Kecamatan Kayangan Menurut Jenis Lembaga dan Desa Tahun 2015.....	110
8.2.	Penerimaan Pajak di Kecamatan Kayangan Dirinci Menurut Desa Tahun 2016.....	111
8.3.	Perkembangan Harga Sembilan Bahan Pokok dan Bahan Strategis Lainnya Menurut Bulan di Kecamatan Kayangan Tahun 2017.....	112
8.4.	Perkembangan Harga Beberapa Macam Sayuran di Kecamatan Kayangan Dirinci Per Desa Tahun 2017.....	115
8.5.	Perkembangan Harga Beberapa Macam Buah di Kecamatan Kayangan Dirinci Per Desa Tahun 2017.....	118

<https://lombokutarakab.go.id/>

## DAFTAR GRAFIK

No.	Grafik	Hal.
1.	Persentase Luas Wilayah Desa di Kecamatan Kayangan Dirinci Menurut Desa Tahun 2017.....	8
2.	Jumlah Dusun di Kecamatan Kayangan Dirinci Menurut Desa Tahun 2016.....	21
3	Jumlah Penduduk Lansia (60 tahun ke atas) di Kecamatan Kayangan Dirinci Menurut Desa Tahun 2017.....	47
4.	Peserta KB Aktif di Kecamatan Kayangan Dirinci Menurut Desa Tahun 2015.....	73
5.	Luas Tanah Sawah di Kecamatan Kayangan Dirinci Menurut Desa Tahun 2016.....	91
6.	Jumlah Industri Kerajinan di Kecamatan Kayangan Dirinci Menurut Desa Tahun 2016.....	97
7.	Jumlah Kendaraan Bermotor Roda Dua dan Roda Empat di Kecamatan Kayangan Dirinci Menurut Desa Tahun 2015.....	107
8.	Penerimaan Pajak di Kecamatan Kayangan Menurut Desa Tahun 2016.....	121

# BAB I. GEOGRAFIS



<https://lombokutarakab.go.id>

## BAB I . GEOGRAFI

Kecamatan Kayangan merupakan salah satu dari lima Kecamatan yang terletak di Kabupaten Lombok Utara. Berbatasan dengan Kecamatan Bayan di sebelah timur, dengan Kecamatan Gangga di sebelah barat dan dengan Kabupaten Lombok Utara di sebelah selatan.

Letak geografis dan kondisi cuaca di Kecamatan ini dapat dijelaskan pada tabel - tabel berikut. Meliputi luas wilayah, perbatasan, jarak antara desa-desanya , dan sebagainya menyangkut kondisi geografis di kecamatan Kayangan selama tahun 2017.

**Tabel 1.1 Batas Geografis Kecamatan Kayangan**

---

---

**1. Batas Wilayah**

♣Sebelah Utara	: Laut Jawa
♣SebelahTimur	: Kecamatan Bayan
♣Sebelah Selatan	: Kabupaten Lombok Barat
♣Sebelah Barat	: Kecamatan Gangga

**2. Luas Wilayah**

♣Santong	: 8,80 Km <sup>2</sup>
♣Pendua	: 5,14 Km <sup>2</sup>
♣Kayangan	: 11,40 Km <sup>2</sup>
♣Dangiang	: 3,46 Km <sup>2</sup>
♣Sesait	: 17,10 Km <sup>2</sup>
♣Gumantar	: 38,60 Km <sup>2</sup>
♣Selengen	: 19,50 Km <sup>2</sup>
♣Salut	: 8,90 Km <sup>2</sup>

---

---

**Tabel 1.2. Luas Wilayah Kecamatan Kayangan Dirinci Menurut Desa Tahun 2017**

Desa	Luas Wilayah ( Km <sup>2</sup> )	Persentase
(1)	(2)	(3)
1. Santong	8,80	7,88
2. Pendua	5,14	4,55
3. Kayangan	11,40	10,10
4. Dangiang	3,46	3,06
5. Sesait	17,10	15,15
6. Gumantar	38,60	34,19
7. Selengen	19,50	17,27
8. Salut	8,90	7,79
Jumlah	112,90	100,00

Sumber: BPS Kabupaten Lombok Utara

**Tabel 1.3. Luas Wilayah Kecamatan Kayangan Dirinci Menurut Jenis Penggunaan Tanah dan Desa Tahun 2015**

Desa	Tanah Sawah (Ha)	Tanah Kering (Ha)	Pekarangan (Ha)	Lainnya (Ha)	Jumlah (Km)
(1)	(2)	(3)	(4)	(5)	(6)
1. Santong	391	242	132	115	8,80
2. Pendua	115	198	62	139	5,14
3. Kayangan	472	569	64	35	11,40
4. Dangiang	150	80	97	19	3,46
5. Sesait	878	167	265	400	17,10
6. Gumantar	435	2.966	148	311	38,60
7. Selengen	290	1.225	147	288	19,50
8. Salut	2	788	25	75	8,90
Jumlah	2.733	6.235	940	1.382	112,90

Sumber: Kantor Desa se Kecamatan Kayangan



**Tabel 1.4. Jumlah Hari Hujan dan Curah Hujan di Kecamatan Kayangan per Bulan Tahun 2016**

Bulan	HariHujan
(1)	(2)
1. Januari	17
2. Februari	21
3. Maret	18
4. April	11
5. Mei	7
6. Juni	0
7. Juli	0
8. Agustus	0
9. September	6
10. Oktober	7
11. November	12
12. Desember	19
Rata-Rata	9,83

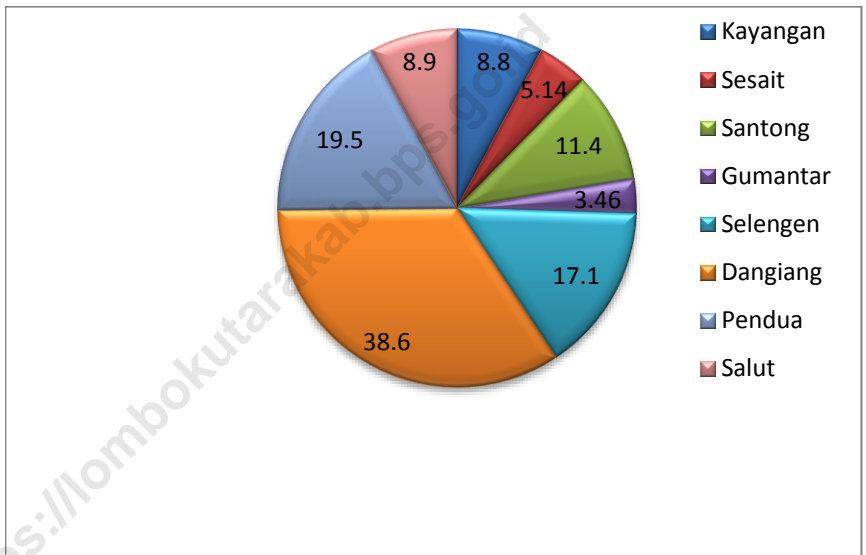
*Sumber : Pengamat Pengairan Kecamatan Kayangan*

**Tabel 1.5. Jarak Antara Ibu kota Kecamatan ke Desa – Desa di Kecamatan Kayangan Tahun 2017**


Desa	Jarak (Km)
(1)	(2)
1. Santong	8.00
2. Pendua	7.00
3. Kayangan	0.00
4. Dangiang	3.00
5. Sesait	6.00
6. Gumantar	6.00
7. Selengen	6.00
8. Salut	11.00

Sumber : BPS Kabupaten Lombok Utara

GRAFIK 1.  
PERSENTASE LUAS WILAYAH DESA DI KECAMATAN  
KAYANGAN TAHUN 2017



## BAB II. PEMERINTAHAN



## **BAB II. PEMERINTAHAN**

Pemerintahan yang baik akan mempertimbangkan segala aspek yang diperlukan bagi masyarakat untuk berkembang. Pemerintahan yang baik akan menata sedemikian rupa agar pembangunan dapat dilaksanakan secara adil dan merata sehingga kesejahteraan dapat dicapai oleh setiap lapisan masyarakat.

Secara umum bab berikut memberikan gambaran mengenai pembagian wilayah administrasi di Kecamatan Kayangan, banyaknya aparat pemerintahan yang ada, dan banyaknya lembaga-lembaga lain yang mendukung kelancaran jalannya pemerintahan di Kecamatan Kayangan.

**Tabel 2.1. Pembagian Wilayah Administrasi Kecamatan Kayangan Dirinci menurut Desa, Tahun 2016**

Desa	Jumlah Dusun	Jumlah RW	Jumlah RT
(1)	(2)	(3)	(4)
1. Santong	14	-	44
2. Pendua	7	-	17
3. Kayangan	12	-	46
4. Dangiang	11	-	40
5. Sesait	27	-	67
6. Gumantar	15	-	48
7. Selengen	13	-	46
8. Salut	9	-	39
<b>Jumlah</b>	<b>108</b>	<b>-</b>	<b>347</b>

Sumber : Kantor Desa se Kecamatan Kayangan

**Tabel 2.2. Banyaknya Aparat Pemerintahan Desa Di Kecamatan Kayangan Tahun 2016**

Desa	Kepala Dusun	Ketua RT
(1)	(3)	(4)
1. Santong	14	43
2. Pendua	7	18
3. Kayangan	12	40
4. Dangi	11	38
5. Sesait	27	60
6. Gumantar	15	44
7. Selengen	13	42
8. Salut	9	37
<b>Jumlah</b>	<b>108</b>	<b>322</b>

Sumber: Kantor Desa se kecamatan kayangan

**Tabel 2.3. Banyaknya Desa Swakarya, Swadaya, Dan Swasembada Di Kecamatan Kayangan, Tahun 2016**

Desa	Swadaya	Swakarya	Swasembada
(1)	(2)	(3)	(4)
1. Santong	1	-	-
2. Pendua	1	-	-
3. Kayangan	1	-	-
4. Dangi	1	-	-
5. Sesait	1	-	-
6. Gumantar	1	-	-
7. Selengen	1	-	-
8. Salut	1	-	-
<b>Jumlah</b>	<b>8</b>	<b>-</b>	<b>-</b>

Sumber: Kantor Desase kecamatan kayangan



**Tabel 2.4. Banyaknya Sarana Perekonomian Kecamatan Kayangan Dirinci Menurut Desa, Tahun 2017**

Desa	Pasar Umum	Hotel/Akomodasi lainnya	Toko/Kios	Warung
(1)	(2)	(3)	(4)	(5)
1. Santong	1	1	78	3
2. Pendua	-	-	12	-
3. Kayangan	1	-	67	4
4. Dangiang	-	-	14	1
5. Sesait	1	-	86	2
6. Gumantar	1	-	29	-
7. Selengen	1	-	31	4
8. Salut	1	-	14	-
<b>Jumlah</b>	<b>6</b>	<b>1</b>	<b>331</b>	<b>14</b>

Sumber: kantorDesa se kecamatan kayangan

**Tabel 2.4. Lanjutan**

Desa	KUD	Bank	LKP	Pegadaian
(1)	(6)	(7)	(8)	(9)
1. Santong	-	-	-	-
2. Pendua	-	-	-	-
3. Kayangan	-	-	1	1
4. Dangiang	-	-	-	-
5. Sesait	1	-	-	-
6. Gumantar	-	-	-	-
7. Selengen	-	-	-	-
8. Salut	-	-	-	-
Jumlah	1	-	1	1

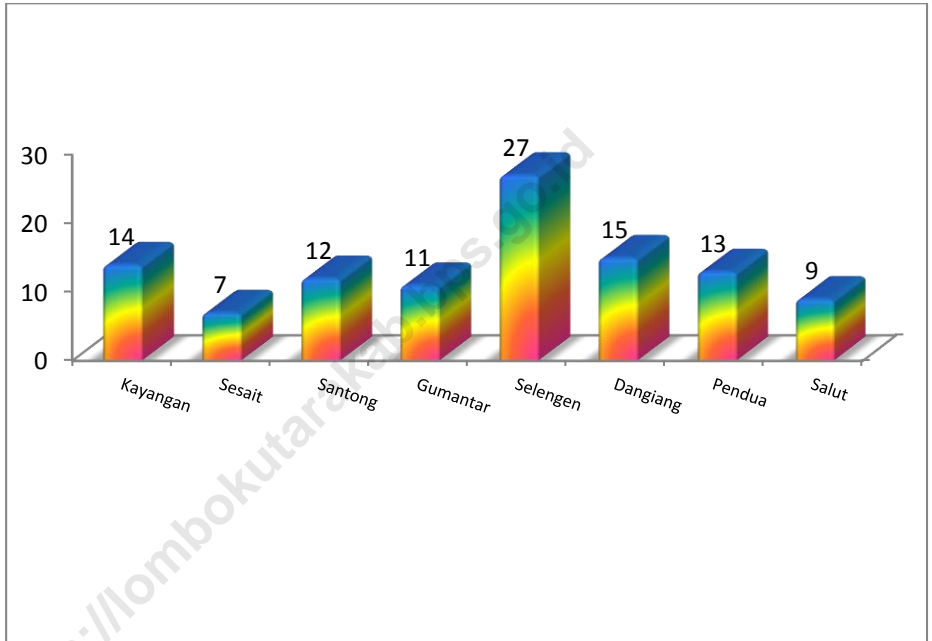
Sumber : Kantor Desa se Kecamatan Kayangan

**Tabel 2.5. Jumlah Anggota BPD, LPMD dan PKK di Kecamatan Kayangan Dirinci Menurut Desa Tahun 2016**

Desa	BPD	LPMD	PKK
(1)	(2)	(3)	(4)
1. Santong	1	-	1
2. Pendua	1	-	1
3. Kayangan	1	-	1
4. Dangi	1	-	1
5. Sesait	1	-	1
6. Gumantar	1	-	1
7. Selengen	1	-	1
8. Salut	1	-	1
<b>Jumlah</b>	<b>8</b>	<b>-</b>	<b>8</b>


Sumber: Kantor Desa se Kecamatan Kayangan

**GRAFIK 2.**  
**JUMLAH DUSUN DI KECAMATAN KAYANGAN**  
**TAHUN 2016**



# BAB. III

## KEPENDUDUKAN



<https://lombokutarakab.go.id>

### **BAB III. KEPENDUDUKAN**

Penduduk merupakan obyek pelaksana pembangunan, dan demi pembangunan pula diperlukan sumber daya manusia yang berkualitas. Banyaknya jumlah penduduk yang dimiliki oleh suatu wilayah merupakan potensi yang ada pada wilayah itu, sehingga diperlukan langkah pengembangan dan pengelolaan yang tepat agar potensi tersebut dapat dimanfaatkan sebaik- baiknya demi kesejahteraan penduduk tersebut.

Jumlah penduduk, rumah tangga, pola kependudukan, migrasi baik masuk maupun keluar, dan hal-hal lain yang berkaitan dengan mobilitas penduduk di Kecamatan Kayangan selama tahun 2017 dijelaskan dalam tabel-tabel berikut.

**Tabel 3.1. Jumlah Penduduk Kecamatan Kayangan Dirinci Menurut Jenis Kelamin dan Desa Tahun 2017**

Desa	Laki – Laki	Perempuan	Jumlah
(1)	(2)	(3)	(4)
1. Santong	2,939	3,199	6,138
2. Pendua	1,082	1,123	2,205
3. Kayangan	2,744	2,752	5,496
4. Dangiang	1,422	1,541	2,963
5. Sesait	4,267	4,330	8,597
6. Gumantar	2,789	2,908	5,697
7. Selengen	2,708	2,843	5,551
8. Salut	1,700	1,747	3,447
<b>Jumlah</b>	<b>19,651</b>	<b>20,443</b>	<b>40,094</b>

Sumber : BPS Kabupaten Lombok Utara

**Tabel 3.2. Luas Wilayah, Jumlah Penduduk dan Kepadatan Penduduk Kecamatan Kayangan Dirinci Menurut Desa Tahun 2017**

Desa	Luas Wilayah	Jumlah Penduduk	Kepadatan Penduduk (jiwa/Km2)
(1)	(2)	(3)	(4)
1. Santong	8,80	6138	698
2. Pendua	5,14	2205	429
3. Kayangan	11,40	5496	482
4. Dangiang	3,46	2963	856
5. Sesait	17,10	8597	503
6. Gumantar	38,60	5697	148
7. Selengen	19,50	5551	285
8. Salut	8,90	3447	387
<b>Jumlah</b>	<b>112,90</b>	<b>40094</b>	<b>355</b>

Sumber : BPS Kabupaten Lombok Utara



**Tabel 3.3. Jumlah Penduduk Kecamatan Kayangan Menurut Jenis Kelamin, Kewarganegaraan dan Desa Tahun 2017**

Desa	WNI		WNA		Jumlah
	Laki-laki	Perempuan	Laki-laki	Perempuan	
(1)	(2)	(3)	(4)	(5)	(6)
1. Santong	2,939	3,199	-	-	6138
2. Pendua	1,082	1,123	-	-	2205
3. Kayangan	2,744	2,752	-	-	5496
4. Dangieng	1,422	1,541	-	-	2963
5. Sesait	4,267	4,330	-	-	8597
6. Gumantar	2,789	2,908	-	-	5697
7. Selengen	2,708	2,843	-	-	5551
8. Salut	1,700	1,747	-	-	3447
Jumlah	19,651	20,443	-	-	40094

Sumber : BPS Kabupaten Lombok Utara

**Tabel 3.4. Jumlah Penduduk Kecamatan Kayangan Menurut Jenis Kelamin dan Rasio Jenis Kelamin Tahun 2017**

Desa	Laki – Laki	Perempuan	Rasio Jenis Kelamin
(1)	(2)	(3)	(4)
1. Santong	2939	3199	92
2. Pendua	1082	1123	96
3. Kayangan	2744	2752	100
4. Dangiang	1422	1541	92
5. Sesait	4267	4330	99
6. Gumantar	2789	2908	96
7. Selengen	2708	2843	95
8. Salut	1700	1747	97
<b>Jumlah</b>	<b>19651</b>	<b>20443</b>	<b>96</b>

Sumber : BPS Kabupaten Lombok Utara

**Tabel 3.5. Jumlah Penduduk, Rumah Tangga dan Rata-Rata Anggota RumahTangga di Kecamatan Kayangan Tahun 2015**

Desa	Jumlah Penduduk	Jumlah Rumah Tangga	Rata-Rata Anggota Rumah Tangga
(1)	(2)	(3)	(4)
1. Santong	6138	1788	3
2. Pendua	2205	610	3
3. Kayangan	5496	1446	4
4. Dangiang	2963	978	3
5. Sesait	8597	2193	4
6. Gumantar	5697	1540	3
7. Selengen	5551	1662	3
8. Salut	3447	952	3
Jumlah	40094	11168	3

Sumber : Kantor Desa Se- Kayangan

**Tabel 3.6. Jumlah Penduduk Kecamatan Kayangan Dirinci Menurut Kelompok Umur dan Desa Tahun 2017**

Desa	0 – 4	5 – 9	10 –14	15 – 19
(1)	(2)	(3)	(4)	(5)
1. Santong	748	720	550	609
2. Pendua	250	228	229	186
3. Kayangan	555	557	459	473
4. Dangieng	315	297	285	250
5. Sesait	1,104	1,005	874	689
6. Gumantar	686	646	563	478
7. Selengen	640	575	540	479
8. Salut	379	318	314	253
Jumlah	4,677	4,346	3,814	3,417

**Tabel 3.6. Lanjutan**

Desa	20 – 24	25 - 29	30 – 34	35 – 39
(1)	(6)	(7)	(8)	(9)
1. Santong	524	465	477	438
2. Pendua	177	162	177	167
3. Kayangan	452	469	421	380
4. Dangi	267	254	217	168
5. Sesait	638	652	562	629
6. Gumantar	416	477	398	402
7. Selengen	483	482	407	416
8. Salut	348	291	321	223
Jumlah	3,305	3,252	2,980	2,823

**Tabel 3.6. Lanjutan**

Desa	40 – 44	45 - 49	50 - 54	55 – 59
(1)	(10)	(11)	(12)	(13)
1. Santong	366	352	249	205
2. Pendua	134	125	118	82
3. Kayangan	388	338	357	225
4. Dangiang	190	160	167	127
5. Sesait	561	446	363	325
6. Gumantar	420	346	279	174
7. Selengen	375	345	231	167
8. Salut	224	171	185	123
Jumlah	2,658	2,283	1,949	1,428

**Tabel 3.6. Lanjutan**

Desa	60 – 64	65+	Jumlah
(1)	(14)	(15)	(16)
1. Santong	164	271	6,138
2. Pendua	66	104	2,205
3. Kayangan	136	286	5,496
4. Dangieng	110	156	2,963
5. Sesait	261	488	8,597
6. Gumantar	190	222	5,697
7. Selengen	140	271	5,551
8. Salut	138	159	3,447
Jumlah	1,205	1,957	40,094

Sumber : BPS Kabupaten Lombok Utara

**Tabel 3.7. Jumlah Penduduk, Rumah Tangga, dan Rata-Rata Anggota Rumah Tangga di Kecamatan Kayangan Tahun 2000- 2010**

Tahun	Jumlah Penduduk	Jumlah Rumah Tangga	Rata-Rata Anggota Rumah tangga
(1)	(2)	(3)	(4)
2000	30.321	5.262	6
2001	32.857	5.702	6
2002	34.163	8.855	4
2003	34.438	8.947	4
2004	36.066	9.456	4
2005	36.900	9.722	4
2006	39,538	10,400	4
2007	40.203	9.902	4
2008	41.225	10.672	4
2009	42.150	11.422	4
2010	37.413	10.313	4

Sumber : BPS Kabupaten Lombok Utara



**Tabel 3.8. Rata-Rata Laju Pertumbuhan Penduduk Kecamatan Kayangan Menurut Desa Periode Tahun 2000 - 2010**

Desa	Penduduk Hasil SP 2000	Penduduk Hasil SP 2010	Laju Pertumbuhan Penduduk
(1)	(2)	(3)	(4)
1. Santong	5.144	5.662	0,97
2. Pendua	1.863	2.041	0,92
3. Kayangan	4.803	5.160	0,73
4. Dangiang	2.588	2.781	0,73
5. Sesait	7.263	7.958	0,93
6. Gumantar	5.107	5.405	0,57
7. Selengen	4.797	5.187	0,79
8. Salut	2.974	3.219	0,80
Jumlah	34.539	37.413	0,81

Sumber : BPS Kabupaten Lombok Utara

**Tabel 3.9. Jumlah Dusun, Penduduk dan Rata-Rata Penduduk di Kecamatan Kayangan Menurut Desa Tahun 2017**

Desa	Jumlah Dusun	Penduduk	Rata-Rata Penduduk per Dusun
(1)	(2)	(3)	(4)
1. Santong	14	6,138	472
2. Pendua	7	2,205	408
3. Kayangan	12	5,496	430
4. Dangi	11	2,963	397
5. Sesait	27	8,597	346
6. Gumantar	16	5,697	450
7. Selengen	13	5,551	432
8. Salut	9	3,447	358
Jumlah	109	40,094	412

Sumber: BPS Kabupaten Lombok Utara

**Tabel 3.11. Jumlah Bayi di Kecamatan Kayangan Menurut Jenis Kelamin dan Desa Tahun 2017**

Desa	Laki-Laki	Perempuan	Jumlah
(1)	(2)	(3)	(4)
1. Santong	74	80	154
2. Pendua	27	24	51
3. Kayangan	60	49	109
4. Dangiang	32	31	63
5. Sesait	121	101	222
6. Gumantar	70	68	138
7. Selengen	65	68	133
8. Salut	40	37	77
<b>Jumlah</b>	<b>489</b>	<b>458</b>	<b>947</b>

Sumber: BPS Kabupaten Lombok Barat

**Tabel 3.12. Jumlah Balita di Kecamatan Kayangan Menurut Jenis Kelamin dan Desa Tahun 2017**

Desa	Laki-Laki	Perempuan	Jumlah
(1)	(2)	(3)	(4)
1. Santong	368	380	748
2. Pendua	125	125	250
3. Kayangan	299	256	555
4. Dangieng	157	158	315
5. Sesait	586	518	1104
6. Gumantar	347	339	686
7. Selengen	312	328	640
8. Salut	190	189	379
<b>Jumlah</b>	<b>2384</b>	<b>2293</b>	<b>4677</b>

Sumber: BPS Kabupaten Lombok Utara

**Tabel 3.13. Jumlah Anak-Anak Usia 0 – 14 Tahun di Kecamatan Kayangan Menurut Jenis Kelamin dan Desa Tahun 2017**

Desa	Laki-Laki	Perempuan	Jumlah
(1)	(2)	(3)	(4)
1. Santong	1007	1011	2018
2. Pendua	345	362	707
3. Kayangan	812	759	1571
4. Dangiang	425	472	897
5. Sesait	1548	1435	2983
6. Gumantar	957	938	1895
7. Selengen	856	899	1755
8. Salut	492	519	1011
Jumlah	6442	6395	12837

Sumber: BPS Kabupaten Lombok Utara

**Tabel 3.14. Jumlah Penduduk Usia 15 – 19 Tahun di Kecamatan Kayangan Menurut Jenis kelamin dan Desa Tahun 2017**

Desa	Laki-Laki	Perempuan	Jumlah
(1)	(2)	(3)	(4)
1. Santong	290	319	609
2. Pendua	95	91	186
3. Kayangan	241	232	473
4. Dangieng	118	132	250
5. Sesait	345	344	689
6. Gumantar	236	242	478
7. Selengen	240	239	479
8. Salut	127	126	253
<b>Jumlah</b>	<b>1,692</b>	<b>1725</b>	<b>3,417</b>

Sumber: BPS Kabupaten Lombok Utara

**Tabel 3.15. Jumlah Penduduk Usia 15 Tahun ke Atas di Kecamatan Kayangan Menurut Jenis Kelamin dan Desa Tahun 2017**

Desa	Laki-Laki	Perempuan	Jumlah
(1)	(2)	(3)	(4)
1. Santong	1932	2188	4120
2. Pendua	737	761	1498
3. Kayangan	1932	1993	3925
4. Dangi	997	1069	2066
5. Sesait	2719	2895	5614
6. Gumantar	1832	1970	3802
7. Selengen	1852	1944	3796
8. Salut	1208	1228	2436
<b>Jumlah</b>	<b>13209</b>	<b>14048</b>	<b>27257</b>

Sumber: BPS Kabupaten Lombok Utara

**Tabel 3.16. Jumlah Penduduk Usia 20 – 39 Tahun di Kecamatan Kayangan Menurut Jenis Kelamin dan Desa Tahun 2017**

Desa	Laki-Laki	Perempuan	Jumlah
(1)	(2)	(3)	(4)
1. Santong	859	1045	1904
2. Pendua	339	344	683
3. Kayangan	877	845	1722
4. Dangiang	452	454	906
5. Sesait	1177	1304	2481
6. Gumantar	763	930	1693
7. Selengen	852	936	1788
8. Salut	596	587	1183
<b>Jumlah</b>	<b>5915</b>	<b>6445</b>	<b>12360</b>

Sumber: BPS Kabupaten Lombok Utara



**Tabel 3.17. Jumlah Penduduk Usia 40 – 64 Tahun di Kecamatan Kayangan Menurut Jenis Kelamin dan Desa Tahun 2017**

Desa	Laki-Laki	Perempuan	Jumlah
(1)	(2)	(3)	(4)
1. Santong	654	682	1336
2. Pendua	252	273	525
3. Kayangan	671	773	1444
4. Dangiang	344	410	754
5. Sesait	939	1017	1956
6. Gumantar	709	700	1409
7. Selengen	625	633	1258
8. Salut	400	441	841
<b>Jumlah</b>	<b>4594</b>	<b>4929</b>	<b>9523</b>

Sumber: BPS Kabupaten Lombok Utara

**Tabel 3.18. Jumlah Penduduk Usia 65 Tahun ke Atas di Kecamatan Kayangan Menurut Jenis Kelamin dan Desa Tahun 2015**

Desa	Laki-Laki	Perempuan	Jumlah
(1)	(2)	(3)	(4)
1. Santong	129	142	271
2. Pendua	51	53	104
3. Kayangan	143	143	286
4. Dangi	83	73	156
5. Sesait	258	230	488
6. Gumantar	124	98	222
7. Selengen	135	136	271
8. Salut	85	74	159
<b>Jumlah</b>	<b>1008</b>	<b>949</b>	<b>1,957</b>

Sumber: BPS Lombok Utara

**Tabel 3.19. Jumlah Penduduk Usia 10 Tahunke Atas di Kecamatan Kayangan Menurut Jenis Kelamin dan Desa Tahun 2017**

Desa	Laki-Laki	Perempuan	Jumlah
(1)	(2)	(3)	(4)
1. Santong	2208	2462	4670
2. Pendua	851	876	1727
3. Kayangan	2156	2228	4384
4. Dangiang	1128	1223	2351
5. Sesait	3169	3319	6488
6. Gumantar	2114	2251	4365
7. Selengen	2116	2220	4336
8. Salut	1359	1391	2750
<b>Jumlah</b>	<b>15101</b>	<b>15970</b>	<b>31071</b>

Sumber: BPS Kabupaten Lombok Utara

**Tabel 3.20. Jumlah Penduduk Usia Kerja Produktif (15 – 64 Tahun) Di Kecamatan Kayangan Menurut Jenis Kelamin dan Desa Tahun 2017**

Desa	Laki-Laki	Perempuan	Jumlah
(1)	(2)	(3)	(4)
1. Santong	1803	2046	3849
2. Pendua	686	708	1394
3. Kayangan	1789	1850	3639
4. Dangi	914	996	1910
5. Sesait	2461	2665	5126
6. Gumantar	1708	1872	3580
7. Selengen	1717	1808	3525
8. Salut	1123	1154	2277
<b>Jumlah</b>	<b>12201</b>	<b>13099</b>	<b>25300</b>

Sumber: BPS Kabupaten Lombok Utara

**Tabel 3.21. Jumlah Penduduk Usia 5 – 6 Tahun di Kecamatan Kayangan Menurut Jenis Kelamin dan Desa Tahun 2017**

Desa	Laki-Laki	Perempuan	Jumlah
(1)	(2)	(3)	(4)
1. Santong	152	150	302
2. Pendua	43	50	93
3. Kayangan	121	109	230
4. Dangieng	57	64	121
5. Sesait	213	204	417
6. Gumantar	135	131	266
7. Selengen	115	121	236
8. Salut	63	69	132
<b>Jumlah</b>	<b>899</b>	<b>898</b>	<b>1797</b>

Sumber: BPS Kabupaten Lombok Utara

**Tabel 3.22. Jumlah Penduduk Usia 7 – 12 Tahun di Kecamatan Kayangan Menurut Jenis Kelamin dan Desa Tahun 2017**

Desa	Laki-Laki	Perempuan	Jumlah
(1)	(2)	(3)	(4)
1. Santong	381	372	753
2. Pendua	132	143	275
3. Kayangan	305	302	607
4. Dangieng	160	191	351
5. Sesait	580	553	1,133
6. Gumantar	367	360	727
7. Selengen	326	344	670
8. Salut	181	200	381
<b>Jumlah</b>	<b>2432</b>	<b>2465</b>	<b>4,897</b>

Sumber: BPS Kabupaten Lombok Utara

**Tabel 3.23. Jumlah Penduduk Usia 13 – 15 Tahun di Kecamatan Kayangan Menurut Jenis Kelamin dan Desa Tahun 2017**

Desa	Laki-Laki	Perempuan	Jumlah
(1)	(2)	(3)	(4)
1. Santong	163	169	332
2. Pendua	66	64	130
3. Kayangan	133	139	272
4. Dangiang	75	87	162
5. Sesait	246	234	480
6. Gumantar	159	159	318
7. Selengen	152	156	308
8. Salut	84	88	172
<b>Jumlah</b>	<b>1078</b>	<b>1096</b>	<b>2174</b>

Sumber: BPS Kabupaten Lombok Utara

**Tabel 3.24. Jumlah Penduduk Usia 16 – 18 Tahun di Kecamatan Kayangan Menurut Jenis Kelamin dan Desa Tahun 2017**

Desa	Laki-Laki	Perempuan	Jumlah
(1)	(2)	(3)	(4)
1. Santong	178	195	373
2. Pendua	56	53	109
3. Kayangan	146	140	286
4. Dangieng	69	79	148
5. Sesait	205	204	409
6. Gumantar	143	144	287
7. Selengen	143	142	285
8. Salut	72	72	144
<b>Jumlah</b>	<b>1012</b>	<b>1029</b>	<b>2041</b>

Sumber: BPS Kabupaten Lombok Utara

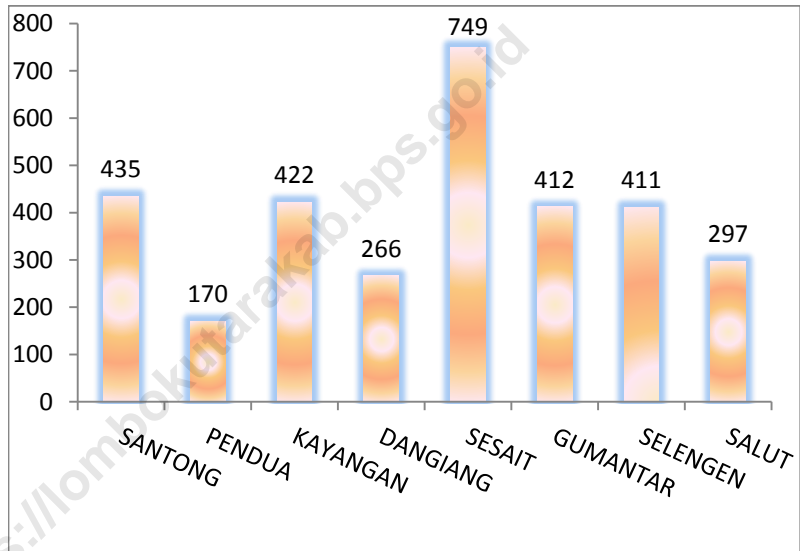


**Tabel 3.25. Jumlah Penduduk Usia 19 – 24 Tahun di Kecamatan Kayangan Menurut Jenis Kelamin dan Desa Tahun 2017**


Desa	Laki-Laki	Perempuan	Jumlah
(1)	(2)	(3)	(4)
1. Santong	288	355	643
2. Pendua	104	109	213
3. Kayangan	287	259	546
4. Dangiang	165	152	317
5. Sesait	366	401	767
6. Gumantar	225	280	505
7. Selengen	293	285	578
8. Salut	209	195	404
<b>Jumlah</b>	<b>1937</b>	<b>2036</b>	<b>3973</b>

Sumber: BPS Kabupaten Lombok Utara

**GRAFIK 3.**  
**JUMLAH PENDUDUK LANSIA (60 TAHUN KEATAS)**  
**DI KECAMATAN KAYANGAN**  
**TAHUN 2017**



# BAB IV. S O S I A L



<https://lombokutadata.com>

## BAB IV. S O S I A L

Menghadapi era globalisasi, sumber daya manusia yang berkualitas sangat diperlukan. Selain untuk meningkatkan daya saing, sumber daya manusia yang baik dapat menunjang keberhasilan pembangunan. Salah satu cara untuk meningkatkan kualitas sumber daya manusia adalah melalui pendidikan. Pendidikan yang memadai dan tepat sasaran sejak dini akan dapat meningkatkan kualitas sumber daya manusia yang ada.

Bab berikut akan memberikan gambaran mengenai dunia pendidikan di Kecamatan Kayangan, keadaan keluarga berencana, dan kondisi kesehatan dan masalah soSial lainnya selama tahun 2017.

**Tabel 4.1. Jumlah Sekolah di Kecamatan Kayangan Menurut Tingkat Pendidikan dan Desa Tahun 2016**

Desa	SD	SLTP	SMU/ SMK	Perguruan Tinggi
(1)	(2)	(3)	(4)	(5)
1. Santong	4	-	-	-
2. Pendua	1	1	-	-
3. Kayangan	4	2	1	-
4. Dangi	1	-	-	-
5. Sesait	6	2	-	-
6. Gumantar	5	1	-	-
7. Selengen	4	1	1	-
8. Salut	2	1	-	-
<b>Jumlah</b>	<b>27</b>	<b>8</b>	<b>2</b>	<b>-</b>

Sumber: KCD P&K Kecamatan Kayangan

**Tabel 4.2. Jumlah Sekolah Dasar, Guru, Murid dan Fasilitas Pendidikan di Kecamatan Kayangan Menurut Desa Tahun 2016**

Desa	SD		Guru	Murid
	Inpres	Non Inpres		
(1)	(2)	(3)	(4)	(5)
1. Santong	4	-	22	696
2. Pendua	1	-	10	270
3. Kayangan	4	-	24	725
4. Dangiang	1	-	9	249
5. Sesait	6	-	43	1.299
6. Gumantar	5	-	26	822
7. Selengen	4	-	21	629
8. Salut	2	-	13	246
<b>Jumlah</b>	<b>27</b>	<b>-</b>	<b>168</b>	<b>4936</b>

Sumber: KCD P&K Kecamatan Kayangan

**Tabel 4.2. Lanjutan**

Desa	Lokal	Ruang Kelas	Rumah Dinas Kepala Sekolah	Rumah Dinas Guru
(1)	(6)	(7)	(8)	(9)
1. Santong	8	27	1	4
2. Pendua	2	6	-	-
3. Kayangan	9	24	2	7
4. Dangi	2	7	1	1
5. Sesait	13	39	1	5
6. Gumantar	15	33	-	-
7. Selengen	9	32	2	5
8. Salut	3	12	-	-
<b>Jumlah</b>	<b>61</b>	<b>180</b>	<b>7</b>	<b>22</b>

Sumber: KCD P&K Kecamatan Kayangan

**Tabel 4.3. Jumlah SLTPN, Guru, dan Murid di Kecamatan Kayangan Menurut Desa Tahun 2016**

Desa	Sekolah	Guru	Murid
(1)	(2)	(3)	(4)
1. Santong	-	-	-
2. Pendua	1	10	133
3. Kayangan	2	41	408
4. Dangi	-	-	-
5. Sesait	2	30	267
6. Gumantar	2	34	293
7. Selengen	1	18	131
8. Salut	1	11	66
<b>Jumlah</b>	<b>9</b>	<b>144</b>	<b>1.298</b>

Sumber: KCD P&K Kecamatan Kayangan



**Tabel 4.4. Jumlah SMU/SMK, Guru dan Murid di Kecamatan Kayangan Menurut Desa Tahun 2016**

Desa	Sekolah	Guru	Murid
(1)	(2)	(3)	(4)
1. Santong	-	-	-
2. Pendua	-	-	-
3. Kayangan	1	27	485
4. Dangi	-	-	-
5. Sesait	-	-	-
6. Gumantar	-	-	-
7. Selengen	1	20	124
8. Salut	-	-	-
<b>Jumlah</b>	<b>1</b>	<b>47</b>	<b>609</b>

Sumber: SMAN 1 Kayangan

**Tabel 4.5. Jumlah Sekolah Swasta di Kecamatan Kayangan Menurut Desa Tahun 2016**

Desa	TK	Ibtida'yah	Tsanawiyah	Aliyah	P T
(1)	(2)	(3)	(4)	(5)	(6)
1. Santong	1	2	2	2	-
2. Pendua	-	-	-	1	-
3. Kayangan	1	2	2	1	-
4. Dangi	1	1	1	1	-
5. Sesait	1	-	1	-	-
6. Gumantar	-	-	-	-	-
7. Selengen	1	1	1	1	-
8. Salut	-	2	2	1	-
<b>Jumlah</b>	<b>5</b>	<b>8</b>	<b>9</b>	<b>7</b>	<b>0</b>

Sumber: KCD P&K Kecamatan Kayangan

**Tabel 4.6. Jumlah Madrasah Ibtidaiyah, Guru dan Murid di Kecamatan Kayangan Menurut Desa Tahun 2016**

Desa	Sekolah	Guru	Murid
(1)	(2)	(3)	(4)
1. Santong	2	29	204
2. Pendua	-	-	-
3. Kayangan	1	16	68
4. Dangi	1	10	40
5. Sesait	-	-	-
6. Gumantar	-	-	-
7. Selengen	1	10	122
8. Salut	2	34	279
<b>Jumlah</b>	<b>7</b>	<b>99</b>	<b>713</b>

Sumber: Kecamatan Kayangan

**Tabel 4.7. Jumlah Madrasah Tsanawiyah, Guru dan Murid di Kecamatan Kayangan Menurut Desa, Tahun 2016**

Desa	Sekolah	Guru	Murid
(1)	(2)	(3)	(4)
1. Santong	2	48	374
2. Pendua	-	-	-
3. Kayangan	2	21	59
4. Dangiung	1	14	58
5. Sesait	1	17	147
6. Gumantar	-	-	-
7. Selengen	1	18	93
8. Salut	2	37	134
<b>Jumlah</b>	<b>9</b>	<b>155</b>	<b>865</b>

Sumber: kantor desa se Kecamatan Kayangan

**Tabel 4.8. Jumlah Madrasah Aliyah, Guru dan Murid di Kecamatan Kayangan Menurut Desa, Tahun 2016**

Desa	Sekolah	Guru	Murid
(1)	(2)	(3)	(4)
1. Santong	2	42	467
2. Pendua	1	8	123
3. Kayangan	1	20	81
4. Dangiang	1	-	-
5. Sesait	-	-	-
6. Gumantar	-	-	-
7. Selengen	1	14	78
8. Salut	1	18	105
<b>Jumlah</b>	<b>7</b>	<b>102</b>	<b>854</b>

Sumber: kantor desa se Kecamatan Kayangan

**Tabel 4.9. Jumlah Sarana Kesehatan di Kecamatan Kayangan Dirinci Menurut Desa, Tahun 2016**

Desa	Puskesmas	Pustu/ Poskesdes	Tempat Praktek Dokter	Posyandu
(1)	(2)	(3)	(4)	(5)
1. Santong	1	2	1	12
2. Pendua	-	1	-	6
3. Kayangan	1	3	1	10
4. Dangiang	-	1	-	7
5. Sesait	-	4	1	16
6. Gumantar	-	-	-	16
7. Selengen	-	3	-	12
8. Salut	-	2	-	10
<b>Jumlah</b>	<b>2</b>	<b>16</b>	<b>3</b>	<b>89</b>

Sumber: Puskesmas Kayangan

**Tabel 4.10. Jumlah Tenaga Kesehatan di Kecamatan Kayangan Menurut Desa, Tahun 2016**

Desa	Dokter	MantriKesehatan /Perawat	Bidan	Dukun Bayi
(1)	(2)	(3)	(4)	(5)
1. Santong	-	2	3	1
2. Pendua	-	2	1	1
3. Kayangan	-	2	6	1
4. Dangiang	-	2	2	4
5. Sesait	1	1	2	1
6. Gumantar	-	1	2	
7. Selengen	-	3	5	
8. Salut	-	1	2	
Jumlah	3	14	23	8

Sumber: Desa se Kecamatan Kayangan

**Tabel 4.11. Jumlah Peserta KB Aktif di Kecamatan Kayangan Menurut Jenis Alat yang Dipakai dan Desa Tahun 2016**

Desa	IUD	MOP	MOW	IMPL
(1)	(2)	(3)	(4)	(5)
1. Santong	16	-	4	247
2. Pendua	8	-	1	101
3. Kayangan	37	1	15	265
4. Dangiang	7	-	4	140
5. Sesait	23	-	6	322
6. Gumantar	22	3	3	248
7. Selengen	24	6	2	287
8. Salut	11	5	4	157
Jumlah	148	15	39	1.767

Sumber: DP1 KB PMD Kecamatan Kayangan



**Tabel 4.11. Lanjutan**

Desa	Suntikan	Pil	Kondom	Jumlah
(1)	(6)	(7)	(8)	(9)
1. Santong	583	208	27	818
2. Pendua	200	31	13	244
3. Kayangan	434	158	-	592
4. Dangiang	313	90	10	413
5. Sesait	693	102	4	799
6. Gumantar	455	210	34	699
7. Selengen	554	105	5	664
8. Salut	298	122	-	420
Jumlah	3.530	1.026	93	4.649

Sumber: Kecamatan Kayangan

**Tabel 4.12. Jumlah Pasangan Usia Subur ( PUS ) di Kecamatan Kayangan Menurut Umur Istri dan Desa, Tahun 2016**

Desa	Di Bawah 20 Tahun	20 – 29 Tahun	Di Atas 30 Tahun	Jumlah
(1)	(2)	(3)	(4)	(5)
1. Santong	67	541	995	1.603
2. Pendua	25	248	251	524
3. Kayangan	129	515	748	1.392
4. Dangiang	24	326	489	839
5. Sesait	79	828	9.021	1.809
6. Gumantar	110	509	825	1.444
7. Selengen	54	493	927	1.474
8. Salut	53	344	499	896
<b>Jumlah</b>	<b>541</b>	<b>3.804</b>	<b>5.636</b>	<b>9.981</b>

Sumber BP2KB PMB Kecamatan Kayangan

**Tabel 4.13. Tahapan Keluarga Sejahtera di Kecamatan Kayangan Menurut Desa Tahun 2016**

Desa	Pra KS	KS I	KS II	KS III	KS III Plus
(1)	(2)	(3)	(4)	(5)	(6)
1. Santong	1.056	1.115	160	90	11
2. Pendua	398	275	32	22	5
3. Kayangan	602	1.085	172	57	21
4. Dangiang	576	491	36	36	6
5. Sesait	1.203	1.241	191	62	25
6. Gumantar	901	1.016	53	12	2
7. Selengen	1.010	939	45	16	11
8. Salut	489	743	44	19	12
<b>Jumlah</b>	<b>6.235</b>	<b>6.905</b>	<b>733</b>	<b>314</b>	<b>93</b>

Sumber: BKBKS Kecamatan Kayangan

**Tabel 4.14. Banyaknya Tempat Ibadah di Kecamatan Kayangan Menurut Desa Tahun 2017**

Desa	Masjid	Musholla	Gereja	Pura	Wihara
(1)	(2)	(3)	(4)	(5)	(6)
1. Santong	7	17	-	-	-
2. Pendua	5	6	-	-	-
3. Kayangan	10	9	-	-	-
4. Dangiang	7	9	-	-	-
5. Sesait	16	14	-	-	-
6. Gumantar	14	13	-	2	-
7. Selengen	11	16	-	2	-
8. Salut	9	4	-	-	-
<b>Jumlah</b>	<b>79</b>	<b>88</b>		<b>4</b>	<b>-</b>

Sumber: Kantor Desa se Kecamatan Kayangan

**Tabel 4.15. Banyaknya Pernikahan, Perceraian, Talak dan Rujuk Di Kecamatan Kayangan Menurut Desa, Tahun 2016**

Desa	Nikah	Talak	Cerai	Rujuk
(1)	(2)	(3)	(4)	(5)
1. Santong	85	-	-	-
2. Pendua	37	-	-	-
3. Kayangan	55	-	-	-
4. Dangiang	39	-	-	-
5. Sesait	108	-	-	-
6. Gumantar	53	-	-	-
7. Selengen	57	-	-	-
8. Salut	21	-	-	-
<b>Jumlah</b>	<b>455</b>	<b>-</b>	<b>-</b>	<b>-</b>

Sumber: KUA Kecamatan Kayangan

**Tabel 4.16. Jumlah Penyandang Permasalahan Sosial di Kecamatan Kayangan Menurut Desa, Tahun 2017**

Desa	Keluarga Fakir Miskin (KK)	Anak Terlantar (Jiwa)	Gelandangan dan Pengemis (Jiwa)	Penyandang Cacat (Jiwa)
(1)	(2)	(3)	(4)	(5)
1. Santong	...	...	...	20
2. Pendua	...	...	...	6
3. Kayangan	...	...	...	32
4. Dangieng	...	...	...	17
5. Sesait	...	...	...	23
6. Gumantar	...	...	...	46
7. Selengen	...	...	...	47
8. Salut	...	...	...	15
Jumlah		...	...	206

**Tabel 4.16. Lanjutan**

Desa	Anak Nakal (Jiwa)	Jompo Terlantar (Jiwa)	Perumahan Tak Layak (Buah)	Tuna Susila (Jiwa)
(1)	(6)	(7)	(8)	(9)
1. Santong	...	...	...	...
2. Pendua	...	...	...	...
3. Kayangan	...	...	...	...
4. Dangiang	...	...	...	...
5. Sesait	...	...	...	...
6. Gumantar	...	...	...	...
7. Selengen	...	...	...	...
8. Salut	...	...	...	...
Jumlah				

**Tabel 4.16. Lanjutan**

Desa	MantanN api (Jiwa)	Wanita Rawan Sosek (jiwa)	Korban Penyalahgunaan Narkoba (jiwa)	Penyandang Penyakit Kronis (jiwa)
(1)	(10)	(11)	(12)	(13)
1. Santong	...	...	...	...
2. Pendua	...	...	...	...
3. Kayangan	...	...	...	...
4. Dangiang	...	...	...	...
5. Sesait	...	...	...	...
6. Gumantar	...	...	...	...
7. Selengen	...	...	...	...
8. Salut	...	...	...	...

Jumlah

Sumber: Kantor Desa se Kecamatan Kayangan



**Tabel 4.17. Banyaknya Lembaga Sosial Masyarakat di Kecamatan Kayangan Dirinci Menurut Desa Tahun 2017**

Desa	Yayasan	Panti Asuhan	Asuhan Keluarga	Karang Taruna	P S M
(1)	(2)	(3)	(4)	(5)	(6)
1. Santong	...	...	...	...	...
2. Pendua	...	...	...	...	...
3. Kayangan	...	...	...	...	...
4. Dangiang	...	...	...	...	...
5. Sesait	...	...	...	...	...
6. Gumantar	...	...	...	...	...
7. Selengen	...	...	...	...	...
8. Salut	...	...	...	...	...

Jumlah

Sumber: Kantor Desa se Kecamatan Kayangan

**Tabel 4.18. Jumlah Kelompok Kesenian di Kecamatan Kayangan Dirinci Menurut Desa Tahun 2016**

Desa	Sandiwara	Wayang	Tari/ Joget	Musik
(1)	(2)	(3)	(4)	(5)
1. Santong	-	-	-	1
2. Pendua	-	-	-	2
3. Kayangan	-	-	-	2
4. Dangiang	-	-	-	1
5. Sesait	-	-	-	3
6. Gumantar	-	-	-	2
7. Selengen	-	-	-	1
8. Salut	-	-	-	1
<b>Jumlah</b>	-	-	-	<b>13</b>

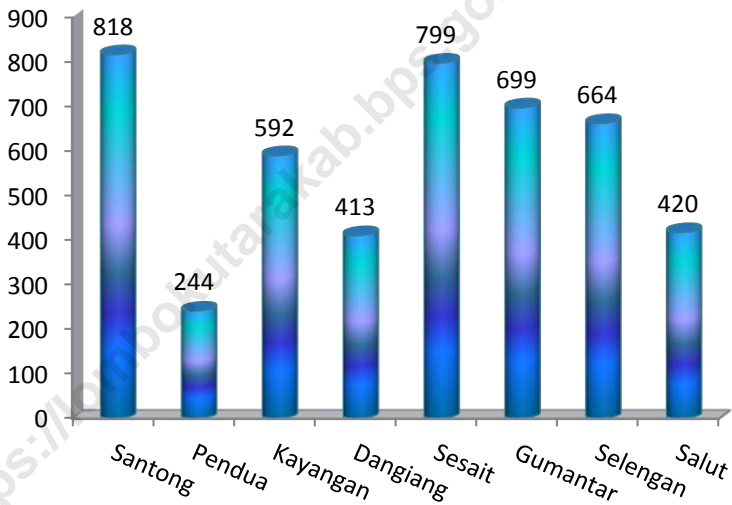
Sumber: Kantor Desa se Kecamatan Kayangan

**Tabel 4.19. Tempat Rekreasi di Kecamatan Kayangan Dirinci Menurut Desa Tahun 2016**


Desa	Bioskop	Kolam Renang	Tempat Rekreasi Lainnya
(1)	(2)	(3)	(4)
1. Santong	-	-	1
2. Pendua	-	-	1
3. Kayangan	-	-	1-
4. Dangi	-	-	-
5. Sesait	-	-	-
6. Gumantar	-	-	1
7. Selengen	-	-	1
8. Salut	-	-	-
<b>Jumlah</b>	-	-	<b>5</b>

Sumber: Kantor Desa se Kecamatan Kayangan

**GRAFIK 4.**  
**PENGGUNA PESERTA KB AKTIF**  
**DI KECAMATAN KAYANGAN**  
**TAHUN 2016**



# BAB V. PERTANIAN



## BAB V. PERTANIAN

Pembangunan ekonomi sektor pertanian bertujuan untuk meningkatkan produksi pertanian dan pendapatan petani. Kecamatan Kayangan sebagian besar penduduknya bekerja di sektor pertanian, sehingga peningkatan pembangunan di sektor ini akan dapat meningkatkan taraf hidup masyarakatnya menjadi lebih baik.

Untuk meningkatkan produksi pertanian tidak cukup hanya diperlukan tanah yang subur, tetapi teknologi yang tepat, pengetahuan yang baik, teknik pengolahan, pengairan dan pemeliharaan juga diperlukan. Gambaran mengenai keadaan pertanian dan peternakan di Kecamatan Kayangan pada tahun 2017 digambarkan dalam bab berikut.

**Tabel 5.1. Luas Tanah Sawah di Kecamatan Kayangan Menurut Jenis Irigasi dan Desa, Tahun 2016 (Ha)**

Desa	Irigasi			Tadah Hujan	Jumlah
	Teknis	Setengah Teknis	Sederhana		
(1)	(2)	(3)	(4)	(5)	(6)
1. Santong	177,28	-	-	-	177,28
2. Pendua	142,53	-	-	-	142,53
3. Kayangan	496,77	-	-	59,87	556,54
4. Dangiang	272,94	-	-	-	272,94
5. Sesait	870,05	-	-	-	870,05
6. Gumantar	366,07	-	-	25,4	391,47
7. Selengen	202,38	-	-	-	202,38
8. Salut	60,09	-	-	-	60,09
<b>Jumlah</b>	<b>2588,9</b>	<b>-</b>	<b>-</b>	<b>85,27</b>	<b>2.674,2</b>

Sumber: KCD Pertanian Kecamatan Kayangan

**Tabel 5.2. Luas Tanam Padi di Kecamatan Kayangan Menurut Desa Tahun 2016**

Desa	MusimTanam		Jumlah
	Pertama	Kedua	
(1)	(2)	(3)	(4)
1. Santong	451	22	463
2. Pendua	254	-	254
3. Kayangan	342	-	342
4. Dangiing	98	-	98
5. Sesait	476	-	476
6. Gumantar	398	-	398
7. Selengen	276	-	276
8. Salut	65	-	65
Jumlah	2.350	22	2.372

Sumber: KCD Pertanian Kecamatan Kayangan



**Tabel 5.3. Luas Tanam dan Produksi Jagung di Kecamatan Kayangan Menurut Desa Tahun 2016**

Desa	Luas Tanam (Ha)	Produksi (Ton)
(1)	(2)	(3)
1. Santong	69	596
2. Pendua	157	1.356
3. Kayangan	154	1.245
4. Dangi	130	1.037
5. Sesait	302	2.613
6. Gumantar	292	2.201
7. Selengen	208	1.595
8. Salut	257	1.865
<b>Jumlah</b>	<b>1.569</b>	<b>12.508</b>

Sumber: KCD Pertanian Kecamatan Kayangan

**Tabel 5.4. Luas Tanam dan Produksi Ubi Kayu di Kecamatan Kayangan Menurut Desa Tahun 2016**

Desa	Luas Tanam (Ha)	Produksi (Ton)
(1)	(2)	(3)
1. Santong	-	-
2. Pendua	-	-
3. Kayangan	48	20.304
4. Dangi	-	-
5. Sesait	-	-
6. Gumantar	36	15.228
7. Selengen	-	-
8. Salut	74	31.302
<b>Jumlah</b>	<b>158</b>	<b>66.834</b>

Sumber: KCD Pertanian Kecamatan Kayangan

**Tabel 5.5. Luas Tanam dan Produksi Ubi Jalar di Kecamatan Kayangan Menurut Desa, Tahun 2015**

Desa	Luas Tanam (Ha)	Produksi (Ton)
(1)	(2)	(3)
1. Santong	16	4.152
2. Pendua	48	121.728
3. Kayangan	-	-
4. Dangi	-	-
5. Sesait	27	68.472
6. Gumantar	-	-
7. Selengen	-	-
8. Salut	-	-
<b>Jumlah</b>	<b>91</b>	<b>190.204</b>

Sumber: KCD Pertanian Kecamatan Kayangan

**Tabel 5.6. Luas Tanam dan Produksi Kacang Tanah di Kecamatan Kayangan Menurut Desa, Tahun 2015**

Desa	LuasTanam (Ha)	Produksi (Ton)
(1)	(2)	(3)
1. Santong	152	238.23
2. Pendua	84	131.65
3. Kayangan	197	308.762
4. Dangieng	48	75.23
5. Sesait	378	592.448
6. Gumantar	276	432.581
7. Selengen	173	269.196
8. Salut	52	90.914
Jumlah	1.360	2.139.011

Sumber: KCD PertanianKecamatanKayangan

**Tabel 5.7. Luas Tanam dan Produksi Kedelai di Kecamatan Kayangan Menurut Desa, Tahun 2015**

Desa	Luas Tanam (Ha)	Produksi (Ton)
(1)	(2)	(3)
1. Santong	-	-
2. Pendua	-	-
3. Kayangan	-	-
4. Dangi	-	-
5. Sesait	-	-
6. Gumantar	-	-
7. Selengen	-	-
8. Salut	-	-
Jumlah	-	-

Sumber: KCD Pertanian Kecamatan Kayangan

**Tabel 5.8. Luas Tanam dan Produksi Kacang Hijau di Kecamatan Kayangan Menurut Desa Tahun 2015**

Desa	Luas Tanam (Ha)	Produksi (Ton)
(1)	(2)	(3)
1. Santong	-	-
2. Pendua	-	-
3. Kayangan	-	-
4. Dangi	-	-
5. Sesait	-	-
6. Gumantar	-	-
7. Selengen	-	-
8. Salut	-	-
Jumlah	-	-

Sumber: KCD Pertanian Kecamatan Kayangan

**Tabel 5.9. Luas Tanaman Perkebunan di Kecamatan Kayangan Menurut Jenis Tanaman Tahun 2015**

Desa	LuasTanam (Ha)	Produksi (Ton)
(1)	(2)	(3)
1. Kelapa	1448	1594
2. Kopi	115	16
3. Kapuk	9	4
4. Kemiri	506	195
5. Cengkeh	58	217
6. Kakao	649	214
7. Jambu Mete	2335	442
8. Asam	4	2
9. Pinang	11	4
10. Jarak		
11. Kapas		
12. Tebu.	2	
13. Wijen		
14. Vanili		

Sumber: KCD Pertanian Kecamatan Kayangan

**Tabel 5.11. Jumlah Ternak Kerbau di Kecamatan Kayangan Menurut Jenis Kelamin dan Desa Tahun 2016**

Desa	Jantan (ekor)	Betina (ekor)	Jumlah
(1)	(2)	(3)	(4)
1. Santong	-	-	-
2. Pendua	1	2	3
3. Kayangan	-	-	-
4. Dangieng	-	-	-
5. Sesait	;	-	
6. Gumantar	3	- 2	5
7. Selengen	-	-	-
8. Salut	-	-	-
<b>Jumlah</b>	<b>4</b>	<b>4</b>	<b>8</b>

Sumber: UPTD Permasy Kecamatan Kayangan



**Tabel 5.12. Jumlah Ternak Sapi di Kecamatan Kayangan Menurut Jenis Kelamin dan Desa Tahun 2016**

Desa	Jantan (ekor)	Betina (ekor)	Jumlah
(1)	(2)	(3)	(4)
1. Santong	467	654	1.121
2. Pendua	610	312	922
3. Kayangan	1.522	1.323	2.845
4. Dangiang	820	584	1.404
5. Sesait	1.496	1.291	2.787
6. Gumantar	2.187	1.212	3.399
7. Selengen	1.212	1.407	2.619
8. Salut	1.037	837	1.874
<b>Jumlah</b>	<b>9.351</b>	<b>7.620</b>	<b>16.971</b>

Sumber: kcd pertanian kec kayangan

**Tabel 5.13. Jumlah Ternak Kambing/Domba di Kecamatan Kayangan Menurut Jenis Kelamin dan Desa, Tahun 2016**

Desa	Kambing (ekor)
(1)	(2)
1. Kayangan	1.513
2. Sesait	1.954
3. Santong	457
4. Gumantar	1.082
5. Selengen	1.143
6. Dangieng	548
7. Pendua	324
8. Salut	1.547
<b>Jumlah</b>	<b>8.568</b>

Sumber: kcd pertanian kec kayangan

**Tabel 5.14. Jumlah Ternak Babi di Kecamatan Kayangan Menurut Desa, Tahun 2016**

Desa	Jumlah
(1)	(2)
1. Kayangan	-
2. Sesait	-
3. Santong	-
4. Gumantar	359
5. Selengen	226
6. Dangi	-
7. Pendua	-
8. Salut	457
<b>Jumlah</b>	<b>1.042</b>

Sumber: kcd pertanian kec kayangan

**Tabel 5.15. Jumlah Ternak Unggas di Kecamatan Kayangan Menurut Jenis Unggas dan Desa, Tahun 2016**

Desa	Ayam Ras Pedaging	Ayam Ras Petelur	Ayam Buras	Itik
(1)	(2)	(3)	(4)	(5)
1. Kayangan	2.023	-	-	84
2. Sesait	9.694	-	-	679
3. Santong	11.183	-	-	103
4. Gumantar	3.273	-	-	94
5. Selengen	2.728	-	-	143
6. Dangiang	2.056	-	-	47
7. Pendua	2.748	-	-	451
8. Salut	6.868	-	-	88
Jumlah	40.877	-	-	1.689

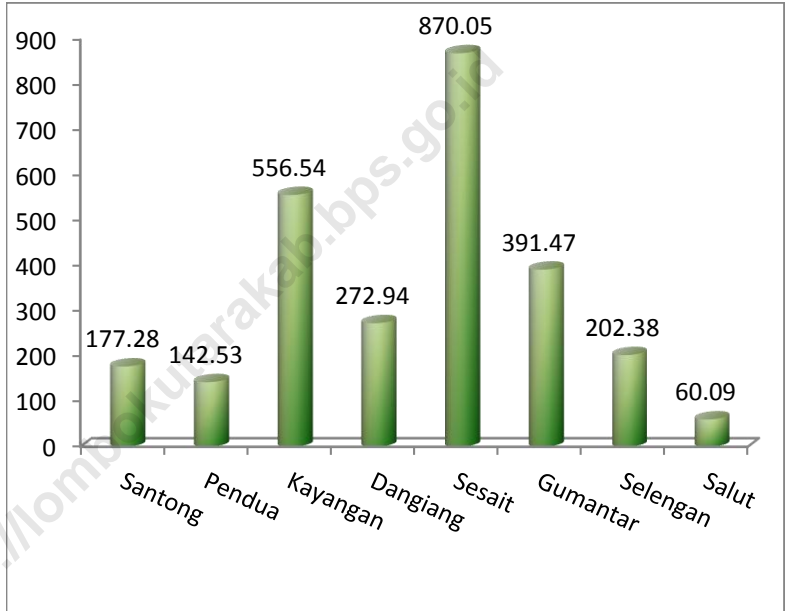
Sumber: UPTD Pertanian Kecamatan Kayangan

**Tabel 5.15. Lanjutan**


Desa	Angsa	Entok	Merpati	Lainnya
(1)	(6)	(7)	(8)	(9)
1. Kayangan	-	-	104	-
2. Sesait	-	-	171	-
3. Santong	-	-	87	-
4. Gumantar	-	-	-	-
5. Selengen	-	-	-	-
6. Dangieng	-	-	-	-
7. Pendua	-	-	-	-
8. Salut	-	-	-	-
Jumlah	-	-	362	-

Sumber: kcd pertanian kec kayangan

**GRAFIK 5.**  
**LUAS TANAH SAWAH**  
**DI KECAMATAN KAYANGAN**  
**TAHUN 2016 (Ha)**



# BAB VI. INDUSTRI



<https://lombokutarakip.lombok.go.id>

## BAB VI. INDUSTRI

Salah satu sasaran dari pembangunan adalah menciptakan suatu perekonomian yang mandiri dan andal dengan bercirikan industri yang kokoh, kuat dan maju. Industri besar maupun industry sedang memang masih belum tersedia di Kecamatan Kayangan, namun industry kecil yang berkembang di Kecamatan ini mulai mengalami peningkatan.

Listrik merupakan sumberenergi yang diperlukan bagi manusia. Selain sebagai salahsatu sumber penerangan listrik juga diperlukan untuk menunjang kegiatan sehari-hari. Namun sayangnya masih banyak masyarakat yang belum dapat menikmati energy listrik. Jelasnya dijabarkan dalam table-tabel berikut.



**Tabel 6.1. Jumlah Industri RumahTangga, Industri Besar, dan Sedang di Kecamatan Kayangan Menurut Desa Tahun 2016**

Desa	Industri Kerajinan RumahTangga	Industri Sedang	Industri Besar
(1)	(2)	(3)	(4)
1. Santong	38	1	-
2. Pendua	14	-	-
3. Kayangan	14	-	-
4. Dangiang	18	-	-
5. Sesait	47	1	-
6. Gumantar	39	-	-
7. Selengen	11	-	-
8. Salut	32	-	-
<b>Jumlah</b>	<b>213</b>	<b>2</b>	<b>-</b>

Sumber: Kantor Desa se Kecamatan Kayangan

**Tabel 6.2. Banyaknya Rumah Tangga Pengguna Listrik PLN di Kecamatan Kayangan Menurut Desa, Tahun 2017**

Desa	RumahTangga
(1)	(2)
1. Santong	1327
2. Pendua	371
3. Kayangan	1646
4. Dangiang	594
5. Sesait	1887
6. Gumantar	712
7. Selengen	923
8. Salut	148
Jumlah	7608

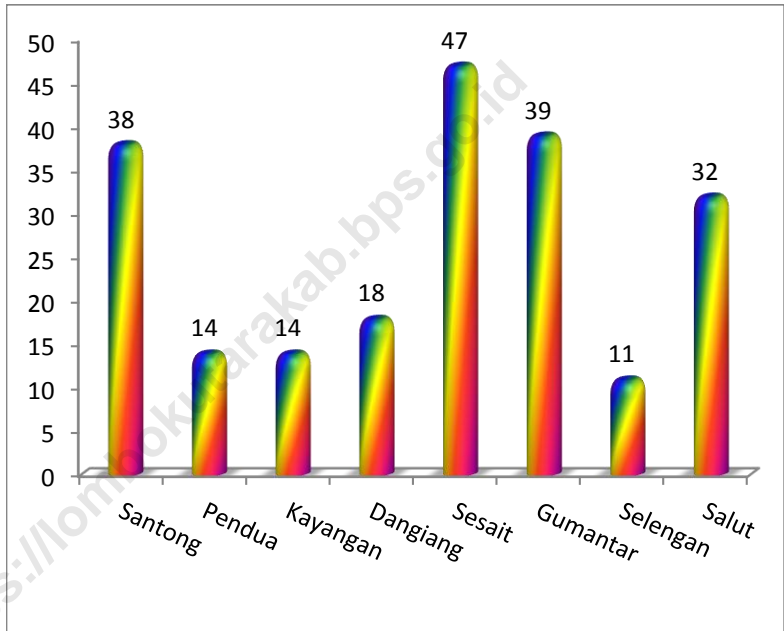
Sumber: Kantor Desa se Kecamatan Kayangan

**Tabel 6.3. Banyaknya Rumah Tangga Yang Mendapat Air Bersih Di Kecamatan Kayangan Menurut Sumber Air Bersih Dan Desa Tahun 2016**


Desa	PAM	Sumur Bantuan Pemerintah	Sumur Swadaya Masyarakat	Sumur Pribadi
(1)	(2)	(3)	(4)	(5)
1. Kayangan	1.058	-	-	436
2. Sesait	801	-	-	-
3. Santong	610	-	-	-
4. Gumantar	-	-	-	-
5. Selengen	-	-	-	-
6. Dangiang	-	-	-	-
7. Pendua	-	-	-	-
8. Salut	-	-	-	-
Jumlah	2.469	-	-	436

Sumber: Kantor Desa se Kecamatan Kayangan

GRAFIK 6.  
JUMLAH INDUSTRI KERAJINAN RUMAH TANGGA  
DI KECAMATAN KAYANGAN  
TAHUN 2016



# BAB VII. PERHUBUNGAN



## BAB VII. PERHUBUNGAN

Sarana perhubungan yang memadai mutlak diperlukan demi kelancaran tidak hanya kegiatan perekonomian, namun juga sosial dan budaya. Dengan panjang jalan 215 km, masih sebagian besar sarana jalan yang ada di Kecamatan Kayangan berupa tanah namun pada tahun 2016 jumlah jalan yang telah diperkeras mengalami peningkatan dengan adanya kegiatan yang saling bersinergi antara dinas PU dan kegiatan PNPM perdesaan sehingga sangat banyak membantu dalam pengembangan panjang jalan di kecamatan Kayangan. Sepeda motor masih merupakan alat transportasi utama di Kecamatan ini.

Komunikasi juga merupakan sarana yang penting. Tanpa adanya komunikasi kemajuan akan sulit tercapai dan pembangunan akan tersendat. Sarana komunikasi yang paling mudah dalam menyampaikan informasi mengenai perkembangan yang terjadi di dunia adalah televisi. Selengkapnya dijelaskan dalam tabel-tabel berikut.

**Tabel. 7.1. Jumlah Kendaraan Bermotor Roda Dua dan Roda Empat Di Kecamatan Kayangan Menurut Desa Tahun 2015**

Desa	RodaDua	RodaEmpat	Jumlah
(1)	(2)	(3)	(4)
1. Santong	487	22	509
2. Pendua	214	8	222
3. Kayangan	579	29	608
4. Dangiang	121	8	129
5. Sesait	678	18	696
6. Gumantar	467	13	480
7. Selengen	442	17	459
8. Salut	357	9	366
Jumlah	3.345	124	3.469

Sumber: Kantor Desa se Kecamatan Kayangan

**Tabel 7.2. Jumlah Kendaraan Bermotor di Kecamatan Kayangan Menurut Jenis Kendaraan Desa Tahun 2014**

Desa	Sepeda Motor	Truk	Pick Up Box	Bus
(1)	(2)	(3)	(4)	(5)
1. Santong	352	8	1	-
2. Pendua	75	2	-	-
3. Kayangan	523	6	2	-
4. Dangiang	83	2	6	-
5. Sesait	468	6	1	-
6. Gumantar	362	3	-	-
7. Selengen	274	4	4	-
8. Salut	137	3	1	-
Jumlah	2274	34	15	-



**Tabel 7.2. Lanjutan**

Desa	Minibus/ Mikro	Sedan	Station Wagon	Jeep
(1)	(6)	(7)	(8)	(9)
1. Santong	8	1	-	1
2. Pendua	1	-	1	-
3. Kayangan	2	1	1	1
4. Dangiang	1	1	-	-
5. Sesait	3	1	1	1
6. Gumantar	2	-	1	-
7. Selengen	3	1	-	-
8. Salut	2	1	-	-
<b>Jumlah</b>	<b>22</b>	<b>6</b>	<b>6</b>	<b>3</b>

Sumber: Kantor Desa se Kecamatan Kayangan

**Tabel 7.3. Jumlah Kendaraan Tidak Bermotor di kecamatan Kayangan Menurut Desa Tahun 2014**

Desa	Gerobak	Cidomo	Sepeda
(1)	(2)	(3)	(4)
1. Santong	-	-	-
2. Pendua	-	-	-
3. Kayangan	-	-	-
4. Dangiang	-	-	-
5. Sesait	-	-	-
6. Gumantar	-	-	-
7. Selengen	-	-	-
8. Salut	-	-	-
Jumlah	-	-	-

Sumber: Kantor Desa se Kecamatan Kayangan

**Tabel 7.4. Jumlah Alat Komunikasi di Kecamatan Kayangan Menurut Desa Tahun 2014**

Desa	Kantor Pos Pembantu	Pesawat Radio	Pesawat TV	Pesawat Telepon/ HP
(1)	(2)	(3)	(4)	(5)
1. Santong	-	-	286	564
2. Pendua	-	-	325	610
3. Kayangan	-	-	420	584
4. Dangiang	-	-	121	376
5. Sesait	-	-	215	432
6. Gumantar	-	-	83	487
7. Selengen	-	-	77	321
8. Salut	-	-	112	397
Jumlah	-	-	1639	3771

Sumber: KantorDesa se KecamatanKayangan

**Tabel 7.5. Panjang Jalandi Kecamatan Kayangan Menurut Jenis Jalan dan Desa Tahun 2014**

Desa	Jalan Negara (Km)	Jalan Propinsi (Km)	Jalan Kabupaten (Km)	Jalan Desa (Km)	Jumlah
(1)	(2)	(3)	(4)	(5)	(6)
1. Kayangan	-	3	3	5	25
2. Sesait	-	-	-	8	19
3. Santong	-	-	-	18	2
4. Gumantar	-	2	2	6	21
5. Selengen	-	2	2	13	27
6. Dangieng	-	-	-	3	7
7. Pendua	-	-	-	5	6
8. Salut	-	-	-	9	17
Jumlah	-	7	7	124	215

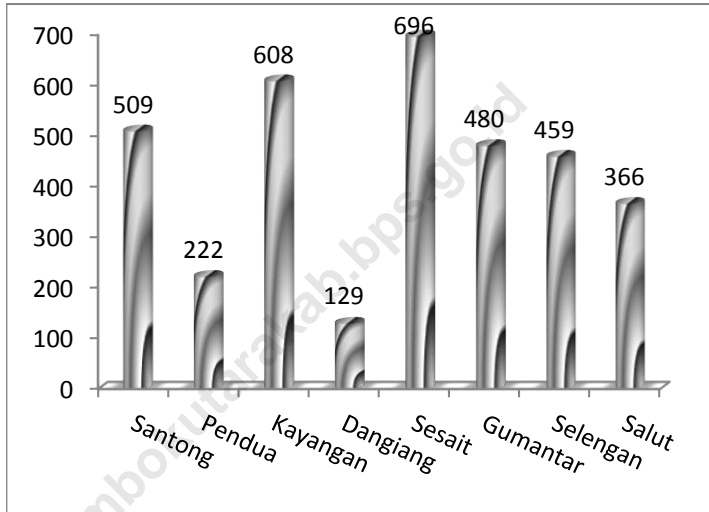
Sumber: Kantor Desa se Kecamatan Kayangan

**Tabel 7.6. Panjang Jalan di Kecamatan Kayangan Menurut Kondisi Jalan dan Desa Tahun 2014**


Desa	Aspal	Diperkeras	Tanah	Jumlah
(1)	(2)	(3)	(4)	(5)
1. Kayangan	9	13	13	35
2. Sesait	3	10	15	28
3. Santong	2	8	10	20
4. Gumantar	3	13	15	31
5. Selengen	8	15	27	54
6. Dangiang	1	5	4	10
7. Pendua	0	5	6	11
8. Salut	4	10	12	26
<b>Jumlah</b>	<b>30</b>	<b>79</b>	<b>102</b>	<b>215</b>

Sumber: Kantor Desa se Kecamatan Kayangan

**GRAFIK 7.**  
**JUMLAH KENDARAAN BERMOTOR**  
**RODA DUA DAN RODA EMPAT**  
**DI KECAMATAN KAYANGAN**  
**TAHUN 2015**



BAB VIII.  
KEU AN G A N  
&  
H A R G A - H A R G A



## **BAB VIII.KEUANGAN DAN HARGA-HARGA**

Sebagai suatu lembaga yang memegang peranan penting dalam roda perekonomian di masyarakat, lembaga keuangan diperlukan untuk menghimpun dana dan menyalurkannya kembali kemasyarakat sehingga aktivitas perekonomian dapat berkembang dengan iklim yang sehat. Selain menyajikan data mengenai jumlah lembaga keuangan di Kecamatan Kayangan, bab ini juga menyajikan data mengenai perkembangan harga beberapa bahan pokok di pasaran perbulannya selama tahun 2017.

Data yang disajikan diharapkan dapat memberikan gambaran mengenai kondisi keuangan dan harga-harga di Kecamatan Kayangan selama tahun 2017.



**Tabel 8.1. Banyaknya Lembaga Keuangan di Kecamatan Kayangan Menurut Jenis Lembaga dan Desa Tahun 2015**

Desa	Bank	LKP	Pegadaian/ UPKD
(1)	(2)	(3)	(4)
1. Santong	-	-	1
2. Pendua	-	-	-
3. Kayangan	-	1	1
4. Dangian	-	-	-
5. Sesait	-	-	-
6. Gumantar	-	-	-
7. Selengen	-	-	-
8. Salut	-	-	-
<b>Jumlah</b>	-	1	2

Sumber: Kantor Desa se Kecamatan Kayangan

**Tabel 8.2. Penerimaan Pajak di Kecamatan Kayangan Dirinci Menurut Desa Tahun 2016**

Desa	KK Wajib PBB	Target	Realisasi
(1)	(2)	(3)	(4)
1. Santong	1.887	79.150.083	71.357.737
2. Pendua	824	16.718.275	15.498.816
3. Kayangan	3.201	99.999.363	86.247.450
4. Dangiang	1.149	50.137.470	47.463.746
5. Sesait	3.339	104.881.100	83.733.129
6. Gumantar	2.671	193.298.762	194.109.683
7. Selengen	2.140	178.342.541	170.792.833
8. Salut	1.368	98.629.341	92.032.044
<b>Jumlah</b>	<b>16.576</b>	<b>821.156.935</b>	<b>761.253.438</b>

Sumber: BKP PBB Kecamatan Kayangan

**Tabel 8.3. Perkembangan Harga Sembilan Bahan Pokok dan Bahan Strategis Lainnya Menurut Bulan di Kecamatan Kayangan Tahun 2017**

Komoditas	Satuan	Januari	Februari	Maret	April
(1)	(2)	(3)	(4)	(5)	(6)
1. Beras Pelita	Kg	10500	10500	10500	8500
2. Tepung Terigu	Kg	7500	7500	7500	10000
3. Gula Pasir	Kg	15000	15000	15000	17500
4. Minyak Tanah	Liter	14000	14000	14000	14000
5. Minyak Goreng	Kg	13000	13000	13000	13000
6. Ikan Asin (Teri)	Kg	80000	80000	80000	80000
7. Garam Hancur	Kg	1250	1250	1250	1250
8. Sabun Cuci Sunlight	Bungku	5000	5000	5000	5000
9. Tarif Dokter	Datang	60000	60000	60000	60000
10. Semen Tiga Roda	Sak	63000	63000	63000	63000
11. Emas	Gram	-	-	-	-

**Tabel 8.3. Lanjutan**

Komoditas	Satuan	Mei	Juni	Juli	Agustus
(1)	(2)	(7)	(8)	(9)	(10)
1. Beras Pelita	Kg	8500	8500	8500	8500
2. Tepung Terigu	Kg	10000	10000	10000	10000
3. Gula Pasir	Kg	17500	17500	17500	17500
4. Minyak Tanah	Liter	14000	14000	14000	14000
5. Minyak Goreng	Kg	13000	13000	13000	13000
6. Ikan Asin (Teri)	Kg	80000	80000	80000	80000
7. Garam Hancur	Kg	1250	1250	1250	1250
8. Sabun Cuci Sunlight	Bungkus	5000	5000	5000	5000
9. Tarif Dokter	Datang	60000	60000	60000	60000
10. Semen Tiga Roda	Sak	63000	63000	63000	63000
11. Emas	Gram	-	-	-	-

**Tabel 8.3. Lanjutan**

Komoditas	Satuan	September	Oktober	November	Desember
(1)	(2)	(11)	(12)	(13)	(14)
1. Beras Pelita	Kg	8500	9000	9000	9000
2. Tepung Terigu	Kg	10000	7500	7500	7500
3. Gula Pasir	Kg	17500	17500	17500	17500
4. Minyak Tanah	Liter	14000	14000	14000	12000
5. Minyak Goreng	Kg	13000	13000	13000	13000
6. Ikan Asin (Teri)	Kg	80000	80000	80000	150000
7. Garam Hancur	Kg	1250	1250	1250	1250
8. Sabun Cuci Sunlight	Bungkus	5000	5000	5000	5000
9. Tarif Dokter	Batang	60000	60000	60000	60000
10. Semen Tiga Roda	Sak	63000	63000	63000	63000
11. Emas	Gram	-	-	-	580000

Sumber: BPS Kabupaten Lombok Utara

**Tabel 8.4. Perkembangan Harga Beberapa Sayur Mayur di Kecamatan Kayangan Menurut Desa Tahun 2017**

Komoditas	Satuan	Januari	Februari	Maret	April
(1)	(2)	(11)	(12)	(13)	(14)
1. Kangkung	Kg	6000	6000	7000	7000
2. Bayam	Kg	5500	5500	5500	5500
3. Kacang Panjang	Kg	7500	7500	7500	7500
4. Kentang Sedang	Kg	14000	14000	14000	14000
5. Cabai Merah Besar	Kg	32000	32000	34000	34000
6. Cabai Rawit	Kg	100000	100000	130000	10000
7. Tomat Sayur	Kg	3500	3500	3000	4000
8. Terung Panjang	Kg	4000	4000	4000	4000
9. Buncis	Kg	10000	10000	10000	10000
10. Wortel	Kg	20000	20000	20000	20000

**Tabel 8.4. Lanjutan**

Komoditas	Satuan	Mei	Juni	Juli	Agustus
(1)	(2)	(11)	(12)	(13)	(14)
1. Kangkung	Kg	7000	7000	7000	7000
2. Bayam	Kg	5500	5500	5500	5500
3. Kacang Panjang	Kg	7500	7500	7500	7500
4. Kentang Sedang	Kg	14000	20000	20000	20000
5. Cabai Merah Besar	Kg	32000	20000	20000	21000
6. Cabai Rawit	Kg	72000	32000	34000	30000
7. Tomat Sayur	Kg	4000	5000	4500	4500
8. Terung Panjang	Kg	4000	4000	4000	4000
9. Buncis	Kg	10000	10000	10000	10000
10. Wortel	Kg	20000	20000	20000	20000

**Tabel 8. 4. Lanjutan**

Komoditas	Satuan	September	Oktober	November	Desember
(1)	(2)	(11)	(12)	(13)	(14)
1. Kangkung	Kg	7000	7000	6000	8500
2. Bayam	Kg	5500	5500	5500	5500
3. Kacang Panjang	Kg	7500	7500	7500	7500
4. Kentang Sedang	Kg	20000	20000	18000	18000
5. Cabai Merah Besar	Kg	16000	10000	20000	15000
6. Cabai Rawit	Kg	18000	10000	15000	10000
7. Tomat Sayur	Kg	5000	5000	5000	5000
8. Terung Panjang	Kg	4000	4000	4000	4000
9. Buncis	Kg	10000	10000	10000	10000
10. Wortel	Kg	20000	20000	20000	20000

Sumber: BPS Kabupaten Lombok Utara



**Tabel 8.5. Perkembangan Harga Beberapa Macam Buah-Buahan di Kecamatan Kayangan Tahun 2017**

Komoditas	Satuan	Januari	Februari	Maret	April
(1)	(2)	(11)	(12)	(13)	(14)
1. Pisang Ambon	Kg	6000	6000	6000	6000
2. Jeruk Lumajang	Kg	14000	14000	14000	14000
3. Anggur merah	Kg	70000	70000	70000	70000
4. Salak Bali	Kg	14000	14000	14000	14000
5. Apel Malang	Kg	20000	20000	20000	20000
6. Apel Fuji	Kg	40000	40000	40000	40000

**Tabel 8.5. Lanjutan**

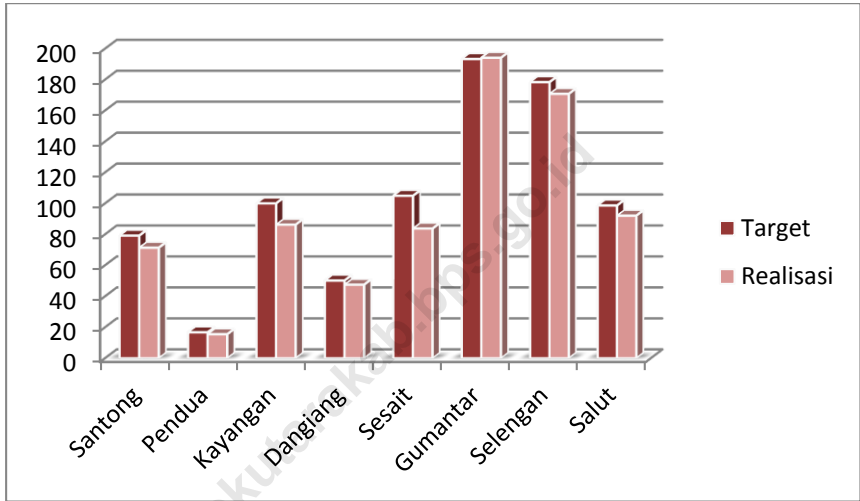
Komoditas	Satuan	Mei	Juni	Juli	Agustus
(1)	(2)	(11)	(12)	(13)	(14)
1. Pisang Ambon	Kg	6000	6000	6000	6000
2. Jeruk Lumajang	Kg	15000	15000	15000	15000
3. Anggur merah	Kg	70000	70000	70000	70000
4. Salak Bali	Kg	15000	15000	15000	15000
5. Apel Malang	Kg	20000	20000	20000	20000
6. Apel Fuji	Kg	41000	41000	40000	40000

**Tabel 8.6. Lanjutan**

Komoditas	Satuan	September	Oktober	November	Desember
(1)	(2)	(11)	(12)	(13)	(14)
1. Pisang Ambon	Kg	6000	6000	6000	6000
2. Jeruk Lumajang	Kg	15000	15000	15000	17000
3. Anggur merah	Kg	70000	70000	70000	60000
4. Salak Bali	Kg	15000	15000	15000	15000
5. Apel Malang	Kg	20000	20000	20000	20000
6. Apel Fuji	Kg	40000	42000	42000	40000

Sumber: BPS Kabupaten Lombok Utara

**GRAFIK 8.**  
**PENERIMAAN PAJAK DI KECAMATAN KAYANGAN**  
**MENURUT DESA TAHUN 2016**



# **KECAMATAN KAYANGAN DALAM ANGKA**

## *KAYANGAN SUBDISTRICT IN FIGURE*

### **2018**

Merupakan publikasi tahunan yang menyajikan data primer dan data sekunder dan pada umumnya mencerminkan keadaan Kecamatan Kayangan tahun 2017

Data primer bersumber dari berbagai kegiatan sensus/survei yang dilaksanakan BPS kabupaten Lombok Utara dan data sekunder bersumber dari berbagai instansi pemerintah dan swasta.



Badan Pusat Statistik  
Kabupaten Lombok Utara  
Jl Raya Gangga - Bayan, Gangga, Lombok Utara  
email: bps5208@bps.go.id