

**KECAMATAN MEMPURA
DALAM ANGKA 2008**

Nomor Publikasi : 14.056.2008.03

Katalog BPS : 1102001.1405.12

ISBN : 979-484-888-3

Ukuran Buku : 196 x 138 mm

Jumlah Halaman : v + 48 halaman

Naskah : Badan Pusat Statistik Kabupaten Siak

Diterbitkan Oleh : Badan Pusat Statistik Kabupaten Siak

Kerjasama dengan : Badan Perencanaan Pembangunan Daerah Kabupaten Siak

Boleh dikutip dengan menyebut sumbernya



KATA PENGANTAR

Penerbitan publikasi Kecamatan Dalam Angka Tahun 2008 ini merupakan sumber data kecamatan. Adapun tujuan dari penerbitan buku ini adalah untuk mempermudah para pengguna data dalam hal rujukan data statistik terutama yang menyangkut statistik sektoral wilayah.

Kami menyadari bahwa publikasi ini masih sangat jauh dari sempurna dan masih banyak mengandung kelemahan oleh sebab itu kritik dan saran yang bersifat membangun sangat kami harapkan dari berbagai pihak untuk kesempurnaan penerbitan yang akan datang.

Dengan terbitnya publikasi ini kami ucapkan terima kasih kepada semua pihak yang telah ikut membantu, khususnya pihak Kecamatan dan semua instansi Pemerintah ataupun swasta yang berada di lingkungan kecamatan. Kami harapkan kerjasama ini dapat terus ditingkatkan pada masa yang akan datang.

Siak Sri Indrapura, Mei 2009
Badan Pusat Statistik Kabupaten Siak
Kepala

Ir. H. IWAN TRISNA, MP
Pembina Tk I NIP 19640404 119102 1 001



PEMERINTAH DAERAH KABUPATEN SIAK
BADAN PERENCANAAN PEMBANGUNAN DAERAH

Data statistik yang digunakan sebagai indikator pembangunan yang lengkap, akurat dan tepat waktu dari seluruh kegiatan perekonomian sangat dibutuhkan dalam perencanaan dan evaluasi kegiatan pembangunan. Data statistik ini juga sangat bermanfaat untuk semua pihak guna keperluan analisis dari berbagai kegiatan.

Publikasi tahunan Kecamatan Dalam Angka dapat terlaksana atas kerjasama antara Bappeda Kabupaten Siak dan BPS Kabupaten Siak.

Dengan terbitnya Kecamatan Dalam Angka setiap tahunnya secara periodik, berarti kesamaan bahasa dalam mendasari pengambilan kebijaksanaan telah mulai dapat dipenuhi dan kepada semua pihak yang telah berperan dalam mewujudkan publikasi ini, kami ucapkan terima kasih.

Siak Sri Indrapura, Mei 2009
Badan Perencanaan Pembangunan Daerah
Kepala

Ir.H. JOHNNY S, MT
Pembina Tk I NIP 19600607 198603 1 012

Daftar Isi

	Halaman
Kata Pengantar	i
Daftar Isi	iii
Daftar Tabel	iv
Bab I Geografis	1
Bab II Pemerintahan	4
Bab III Kependudukan	9
Bab IV Sosial	15
Bab V Lahan	40

Daftar Tabel

	Halaman
Bab I 1.1	Batas Desa di Kecamatan Mempura, Tahun 2008..... 2
1.2	Jarak Antara Ibukota Kecamatan Mempura Dengan Pusat Pemerintahan Desa, Tahun 2008 3
Bab II 2.1	Pejabat Pemerintahan Dirinci Per Desa di Kecamatan Mempura Tahun 2008 5
2.2	Nama-Nama dan Jabatan Dalam Struktur Pemerintahan di Kecamatan Mempura, Tahun 2008 6
2.3	Wilayah Administrasi di Kecamatan Mempura Menurut Status Pemerintahan, Tahun 2008 7
2.4	Pusat Pemerintahan, Luas Wilayah, RW dan RT di Kecamatan Mempura Tahun 2008 8
Bab III 3.1	Banyaknya Kepala Keluarga, Penduduk dan Rata-Rata Penduduk Per Kepala Keluarga di Kecamatan Mempura, Tahun 2008 11
3.2	Luas Wilayah, Penduduk dan Kepadatan Penduduk Per Desa di Kecamatan Mempura, Tahun 2008 12
3.3	Banyak Penduduk Menurut Jenis Kelamin di Kecamatan Mempura, Tahun 2008 13
3.4	Banyaknya Penduduk Menurut Jenis Kelamin dan Desa Serta Sex Ratio di Kecamatan Mempura, Tahun 2008 14
Bab IV 4.1	Banyak Sekolah Menurut Desa, Tingkatan dan Status di Kecamatan Mempura Tahun 2008 17
4.2	Banyak Murid Sekolah Negeri dan Swasta di Kecamatan Mempura Tahun 2008 19
4.3	Banyaknya Guru, Murid dan Rasio Guru dengan Murid Sekolah Dasar (SD) di Lingkungan Dinas Pendidikan Dan Kebudayaan Kecamatan Mempura Tahun 2008 20
4.4	Banyaknya Guru, Murid dan Rasio Guru dengan Murid SLTP, SMU dan SMK di Kecamatan Mempura Tahun 2008..... 21
4.5	Banyaknya Murid, Rombel dan Lulusan di Kecamatan Mempura 2008 22
4.6	Banyak Guru menurut Status di Kecamatan Mempura Tahun 2008 23
4.7	Banyaknya Fasilitas Kesehatan Menurut Desa di Kecamatan Mempura Tahun 2008 24
4.8	Banyaknya Tenaga Medis di Kecamatan Mempura Tahun 2008 25
4.9	Banyaknya Imunisasi Bayi dan Balita Berdasarkan Jenisnya Dirinci Per Desa di Kecamatan Mempura Tahun 2008 26
4.10	Persentase Bayi dan Balita Yang Diimunisasi Dirinci Per Desa di Kecamatan Mempura Tahun 2008 28
4.11	Persentase Bayi dan Balita Yang Diimunisasi Dirinci Per Desa di Kecamatan Mempura Tahun 2004-2008 29
4.12	Jumlah Dan Persentase Ibu Hamil Yang di Imunisasi Dirinci Per Desa di Kecamatan Mempura Tahun 2008 31

l.13	Persentase Realisasi Ibu Hamil yang Diimunisasi Dirinci Per Desa di Kecamatan Mempura Tahun 2005-2008.....	32
l.14	Rata-Rata Kunjungan dan Penimbangan Balita di Kecamatan Mempura Tahun 2008	33
l.15	Penduduk Menurut Jenis Sarana Air Bersih Yang Dipergunakan di Kecamatan Mempura Tahun 2008	34
l.16	Banyaknya Persalinan Menurut Tenaga Penolong Persalinan di Kecamatan Mempura Tahun 2008	35
l.17	Banyaknya Kunjungan 16 Macam Penderita Penyakit di Kecamatan Mempura Tahun 2008	36
l.18	Banyaknya Tempat Peribadatan Menurut Jenis dan Desa di Kecamatan Mempura Tahun 2008	37
l.19	Banyaknya Nikah, Thalaq, Cerai dan Rujuk Dirinci Per Bulan di Kecamatan Mempura Tahun 2008	38
l.20	Banyak Koperasi Dirinci Menurut Tahun dan Jenisnya di Kecamatan Mempura Tahun 2008.....	39
Bab V	5.1 Keadaan Desa di Kecamatan Mempura menurut Desa/Kelurahan Tahun 2008	41
	5.2 Kondisi Kesuburan Lahan Dirinci Menurut Desa di Kecamatan Mempura Tahun 2008.....	42
	5.3 Luas Tanam, Luas Panen, Produktivitas dan Produksi Tanaman Pangan Menurut Jenis Tanaman Tahun 2008.....	43
	5.4 Luas Tanam, Luas Panen, Produktivitas dan Produksi Tanaman Sayur Mayur Menurut Jenis Tanaman Tahun 2008.....	44
	5.5 Luas Tanam, Luas Panen, Produktivitas dan Produksi Tanaman Buah-Buahan Menurut Jenis Tanaman Tahun 2008.....	45
	5.6 Luas Tanam, Luas Panen, Produktivitas dan Produksi Tanaman Obat-obatan Menurut Jenis Tanaman Tahun 2008.....	46
	5.7 Luas Tanam, Luas Panen, Produktivitas dan Produksi Tanaman Hias Menurut Jenis Tanaman Tahun 2008.....	47
	5.8 Luas Areal, Produktivitas dan Produksi Perkebunan Menurut Komoditi di Kecamatan Mempura Tahun 2008.....	48

BAB I

GEOGRAFIS

1. LETAK

Kecamatan Mempura terletak antara :

$0^{\circ}42'-0^{\circ}57'$ Lintang Utara

$101^{\circ}43'-102^{\circ}14'$ Bujur Timur

2. BATAS

Kecamatan Mempura berbatasan dengan :

- ❖ UTARA : Kecamatan Siak
- ❖ SELATAN : Kecamatan Dayun, Kecamatan Bunga Raya
- ❖ BARAT : Kecamatan Siak, Kecamatan Dayun
- ❖ TIMUR : Kecamatan Bunga Raya

3. GEOLOGI

Wilayah kecamatan Mempura seperti pada umumnya wilayah Kecamatan Mempura terdiri dari dataran rendah dan berbukit-bukit dengan struktur tanah pada umumnya terdiri dari tanah podsolik merah kuning dari batuan dan aluvial serta tanah organosol dan gley humus dalam bentuk rawa-rawa atau tanah basah.

Hampir seluruh desa di Kecamatan Mempura berada di daerah aliran sungai yaitu Sungai Mempura, sehingga dengan demikian sebagian besar wilayahnya merupakan dataran rendah. Demikian pula dengan keseharian penduduk wilayah ini, banyak pula yang menggantungkan kehidupan mereka dengan memanfaatkan keberadaan Sungai Mempura.

Tabel 1.1

Batas Desa/Kelurahan di Kecamatan Mempura Tahun 2008

Desa /Kelurahan	Utara	Selatan	Barat	Timur
(1)	(2)	(3)	(4)	(5)
Benteng Hulu	Sungai Siak	Dayun	Kp Tengah	Benteng Hilir
Benteng Hilir	Sungai Siak	Dayun	Benteng Hulu	Paluh
Paluh	Kota Ringin	Benteng Hilir	Sungai Siak	Kecamatan Sungai Apit
Kota Ringin		Paluh	Sungai Siak	Kecamatan Sungai Apit
Kampung Tengah	Sungai Siak	Kecamatan Dayun	Sungai Mempura	Benteng Hulu
Sungai Mempura	Sungai Siak	Kecamatan Dayun	Merempan	Kp Tengah
Merempan Hilir	Sungai Siak	Dayun	Desa Koto Gasib	Sungai Mempura

Sumber: Kantor Camat Mempura

Tabel 1.2

**Jarak Antara Ibukota Kecamatan Mempura dengan Pusat
Pemerintahan Desa/Kelurahan Tahun 2008**

D e s a/Kelurahan	Jarak Lurus (Km)
(1)	(2)
Benteng Hulu	1,0
Benteng Hilir	0,7
Paluh	1,0
Kota Ringin	1,5
Kampung Tengah	1,5
Sungai Mempura	4,0
Merempan Hilir	12,0

Sumber: Kantor Camat Mempura

BAB II

PEMERINTAHAN

Terbentuknya Kecamatan Mempura sebagai institusi eksekutif yang berperan menjalankan roda pemerintahan dan pemberdayaan serta pembangunan masyarakat merupakan perpanjangan tangan dari pemerintah otonomi Kecamatan Mempura, merupakan aspirasi masyarakat yang bermanfaat untuk mempermudah masyarakat dalam hal pelaksanaan kepengurusan administrasi serta lebih memperdekat antara pemerintah dengan rakyat yang diperintahnya.

Pemerintah Kecamatan Mempura yang sebelumnya merupakan bagian dari Kecamatan Siak yang kemudian terpisah menjadi wilayah kecamatan di Kecamatan Mempura. Dengan demikian potensi yang ada di kecamatan ini secara tidak langsung lebih terangkat dengan jangkauan pemerintah yang lebih dekat, jangkauan pembangunan yang lebih baik dibandingkan dengan pemerintah yang lama.

Kecamatan Mempura yang posisi pusat pemerintahannya ada di Benteng Hilir, juga merupakan pusat pemerintahan Kecamatan Mempura.

Kecamatan Siak dimekarkan menjadi dua kecamatan yaitu Kecamatan Mempura dan Siak yang dilaksanakan pada tahun 2007 berdasarkan pada Perda No. 04 Tahun 2007 yang dikeluarkan oleh Pemerintah Daerah . Tujuan pemekaran ini adalah untuk mempermudah masyarakat juga pemerintah dalam menjalankan hubungan administrasi, serta mempermudah jangkauan pembangunan dan pemerintahan kecamatan.

Tabel 2.1**Pejabat Pemerintahan Dirinci Per Desa di Kecamatan
Mempura Tahun 2008**

D e s a / Kelurahan	Nama Kepala Pemerintahan
(1)	(2)
Benteng Hulu	H. SUDIRWAN
Benteng Hilir	RAFAAL
Paluh	ROFAI
Kota Ringin	KARSONO
Kampung Tengah	ISKANDAR
Sungai Mempura	WAN SAFI'I
Merempan Hilir	ELIZAR

Sumber: Kantor Camat Mempura

Tabel 2.2**Nama-nama dan Jabatan Dalam Struktur Pemerintahan di Kecamatan Mempura Tahun 2008**

N a m a	Jabatan	Keterangan
(1)	(2)	(3)
KAHARUDDIN, S.Sos, M.Si	CAMAT	-
IRWAN KURNIAWAN,S.Sos, MM	SEKCAM	-
MUHAMMAD NUR	Kasi PEMERINTAHAN	-
ERYANI, S.Ag	Kasi Kessos	-
H. ROSNIZAM	Kasi PMD	-

Sumber: Kantor Camat Mempura

Tabel 2.3

Wilayah Administrasi di Kecamatan Mempura Menurut Status Pemerintahan Tahun 2008

Nama Wilayah Administrasi	Status Pemerintahan
(1)	(2)
Benteng Hulu	Desa Definitif
Benteng Hilir	Desa Definitif
Paluh	Desa Definitif
Kota Ringin	Desa Definitif
Langkai	Desa Definitif
Sungai Mempura	Desa Definitif
Merempan Hilir	Desa Definitif

Sumber: Kantor Camat Mempura

Tabel 2.4

**Pusat Pemerintahan, Luas Wilayah, RW dan RT
di Kecamatan Mempura Tahun 2008**

D e s a /Kelurahan	Pusat Pemerintahan	Luas Wilayah (Ha)	RW	RT
(1)	(2)	(3)	(4)	(5)
Benteng Hulu	Benteng Hulu	11.132	12	4
Benteng Hilir	Benteng Hilir	14.326	8	4
Paluh	Paluh	13.721	8	3
Kota Ringin	Kota Ringin	46.875	7	4
Kampung Tengah	Kampung Tengah	10.721	1	1
Sungai Mempura	Sungai Mempura	31.341	16	5
Merempan Hilir	Merempan Hilir	60.000	10	4
JUMLAH		188.116	62	25

Sumber: Kantor Camat Mempura

BAB III

KEPENDUDUKAN

Data statistik kependudukan dalam publikasi ini diambil dari kantor kecamatan berdasarkan lapisan registrasi penduduk setiap desa/kecamatan, sehingga diharapkan dapat memberikan gambaran keadaan jumlah dan komposisi penduduk di lapangan.

Disamping itu kegiatan pemeriksaan data secara berkala dan sekaligus pembinaan pelaksanaan registrasi penduduk sampai ke tingkat desa serta kedisiplinan penduduk itu sendiri sangat diperlukan guna mendapatkan data registrasi kependudukan yang lengkap, akurat dan dapat dipercaya sebagai dasar perencanaan pembangunan.

3.1 Penduduk dan Rumah tangga

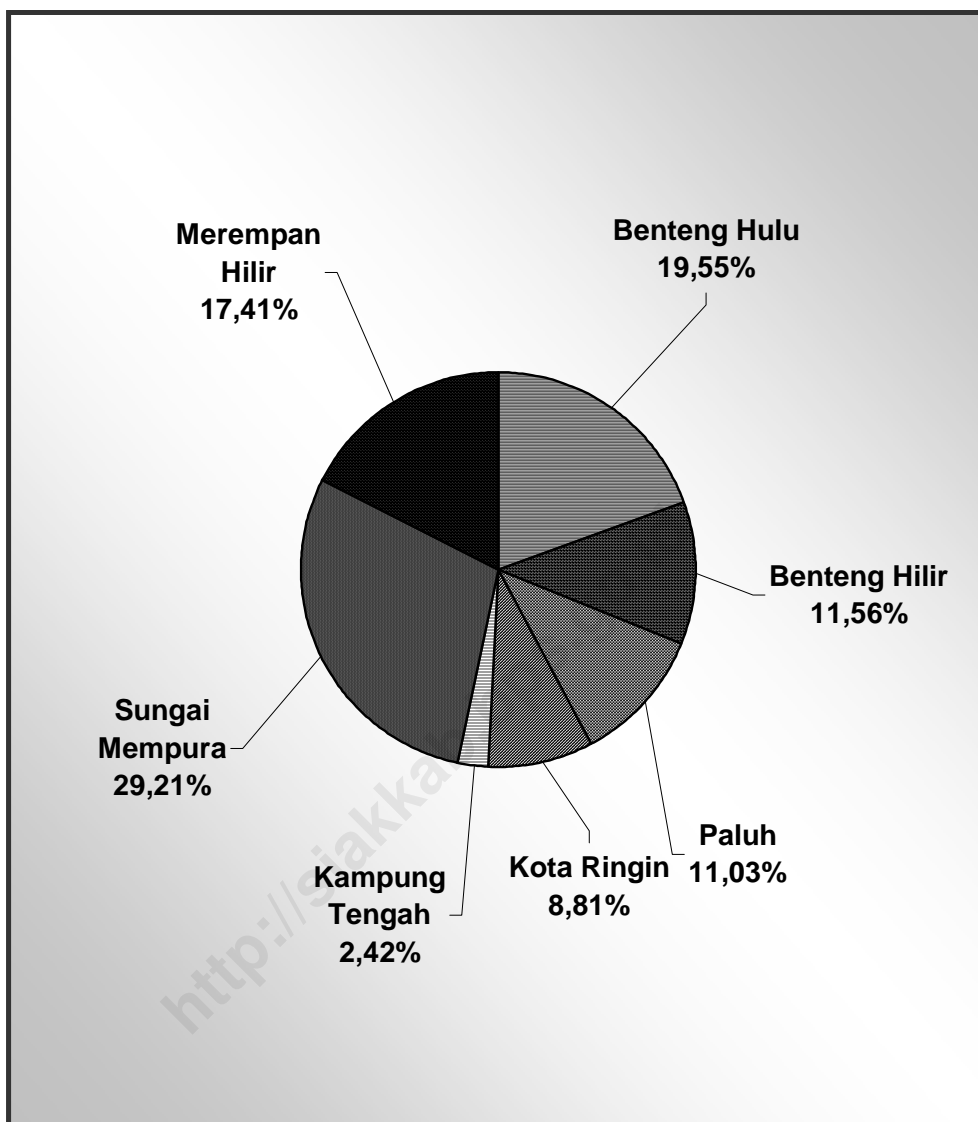
Dari jumlah penduduk sebanyak 12.217 jiwa tersebut dapat dilihat penyebaran serta persentase pada masing-masing desa sebagai berikut :

No	Desa/Kelurahan	Jumlah Penduduk	Persentase
1.	Benteng Hulu	2.389	19,55
2.	Benteng Hilir	1.412	11,56
3.	Paluh	1.348	11,03
4.	Kota Ringin	1.076	8,81
5.	Kampung Tengah	296	2,42
6.	Sungai Mempura	3.569	29,21
7.	Merempan Hilir	2.127	17,41
Kecamatan Mempura		12.217	100,00

Sumber: Kantor Camat Mempura

Grafik 3.1

Persentase Penduduk Kecamatan Mempura Menurut Desa, 2008



Tabel 3.1

**Banyaknya Kepala Keluarga, Penduduk dan Rata-rata Penduduk
Per Kepala Keluarga di Kecamatan Mempura Tahun 2008**

D e s a / Kelurahan	Kepala Keluarga	Penduduk	Rata-rata Penduduk Per Kepala Keluarga
(1)	(2)	(3)	(4)
Benteng Hulu	615	2.389	3,88
Benteng Hilir	367	1.412	3,85
Paluh	337	1.348	4,00
Kota Ringin	275	1.076	3,91
Kampung Tengah	75	296	3,95
Sungai Mempura	862	3.569	4,14
Merempan Hilir	561	2.127	3,79
Jumlah	3.092	12.217	3,95

Sumber: Kantor Camat Mempura

Tabel 3.2

**Luas Wilayah, Penduduk dan Kepadatan Penduduk Per Desa
di Kecamatan Mempura Tahun 2008**

D e s a	Luas (Ha)	Penduduk	Kepadatan Penduduk(Km)
(1)	(2)	(3)	(4)
Benteng Hulu	11.132	2.389	0,21
Benteng Hilir	14.326	1.412	0,10
Paluh	13.721	1.348	0,10
Kota Ringin	46.875	1.076	0,02
Kampung Tengah	10.721	296	0,03
Sungai Mempura	31.341	3.569	0,11
Merempan Hilir	60.000	2.127	0,04
Jumlah	188.116	12.217	0,06

Sumber: Kantor Camat Mempura

Tabel 3.3
Banyak Penduduk Menurut Jenis Kelamin di Kecamatan Mempura
Tahun 2008

D e s a	Laki-laki	Perempuan	Jumlah
(1)	(2)	(3)	(4)
Benteng Hulu	1.220	1.169	2.389
Benteng Hilir	727	685	1.412
Paluh	684	664	1.348
Kota Ringin	565	511	1.076
Kampung Tengah	144	152	296
Sungai Mempura	1.827	1.742	3.569
Merempan Hilir	1.118	1.009	2.127
Jumlah	6.285	5.932	12.217

Sumber: Kantor Camat Mempura

Tabel 3.4**Banyaknya Penduduk Menurut Jenis Kelamin dan Desa Serta Sex Ratio di Kecamatan Mempura Tahun 2008**

D e s a	Laki-laki	Perempuan	Sex Ratio
(1)	(2)	(3)	(4)
Benteng Hulu	1.220	1.169	1,04
Benteng Hilir	727	685	1,06
Paluh	684	664	1,03
Kota Ringin	565	511	1,11
Kampung Tengah	144	152	0,95
Sungai Mempura	1.827	1.742	1,05
Merempan Hilir	1.118	1.009	1,11
Jumlah	6.285	5.932	1,06

Sumber: Kantor Camat Mempura

BAB IV

SOSIAL

1. PENDIDIKAN

Kecamatan Mempura yang masih berusia sangat muda saat ini sangat membutuhkan segenap dukungan seluruh daerah bawahannya untuk berperan serta dalam proses pembangunan. Proses pembangunan yang sedang berjalan akan dapat terlaksana dengan baik apabila sumber daya manusia yang diperlukan dapat terpenuhi.

Sejalan dengan hal tersebut peran pendidikan di daerah ini dirasa sangat perlu ditingkatkan baik berupa fasilitas penunjang maupun sumber daya guru pengajar sehingga dapat menunjang kelancaran proses belajar mengajar. Dalam publikasi ini yang dapat disediakan hanya sebatas jumlah murid dan jumlah guru, sehingga analisa yang diperoleh belum dapat terinci.

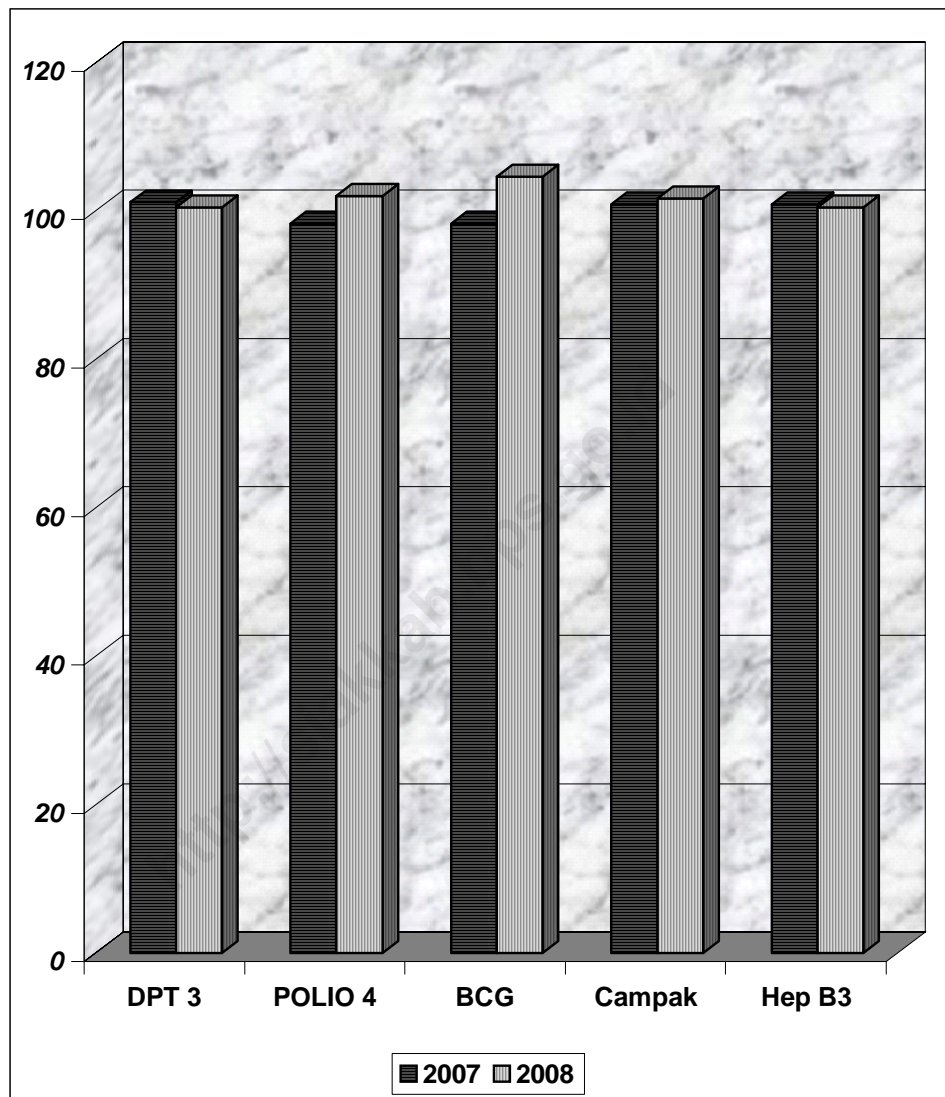
2. KESEHATAN

Derajat kesehatan suatu masyarakat tidak lepas dari perhatian pemerintahnya terutama mengenai fasilitas kesehatan yang di sediakan. Terjaminnya kesehatan masyarakat tidak hanya diperoleh dari fasilitas kesehatan yang ada tetapi juga tersedianya tenaga kesehatan yang mencukupi, dengan demikian peningkatan derajat kesehatan masyarakat dapat terpenuhi.

Pada tahun 2008 di Kecamatan Mempura terdapat 1 Puskesmas, 5 Puskesmas keliling dan 3 Puskesmas pembantu. Sedangkan untuk pelayanan masyarakat di desa, 4 Polindes dan 20 posyandu. Tenaga paramedis yang terdapat di Kecamatan Mempura adalah 2 orang dokter dan 22 orang perawat.

GRAFIK 4.1

Persentase Bayi dan Balita yang Diimunisasi
di Kecamatan Mempura Tahun 2008



Tabel 4.1

**Banyak Sekolah Menurut Desa/Kelurahan, Tingkatan dan Status
Di Kecamatan Mempura Tahun 2008**

Desa/Kelurahan	TK		SD	
	Negeri	Swasta	Negeri	Swasta
(1)	(2)	(3)	(4)	(5)
Benteng Hulu	-	-	1	-
Benteng Hilir	1	-	1	-
Paluh	-	-	1	-
Kota Ringin	-	-	1	-
Kampung Tengah	-	-	1	-
Sungai Mempura	-	2	1	1
Merempan Hilir	1	2	1	-
Jumlah	2	2	7	1

Sumber: Kantor UPTD Pendidikan Kecamatan Mempura

Lanjutan Tabel 4.1

DESA	SLTP		SMU/SMK	
	Negeri	Swasta	Negeri	Swasta
(1)	(2)	(3)	(4)	(5)
Benteng Hulu	1	-	1	1
Benteng Hilir	-	-	-	-
Paluh	-	-	-	-
Kota Ringin	-	-	-	-
Langkai	-	-	-	-
Sungai Mempura	-	-	-	-
Merempan Hilir	-	-	1	-
Jumlah	1	-	2	1

Sumber: Kantor UPTD Pendidikan Kecamatan Mempura

Tabel 4.2**Banyak Murid Sekolah Negeri dan Swasta
di Kecamatan Mempura Tahun 2008**

Tingkatan Sekolah	Negeri	Swasta
(1)	(2)	(3)
1. TK	109	61
2. SD	1.344	408
3. SLTP	444	-
4. SMU	529	-
5. SMK	448	-
Jumlah	2.874	469

Sumber: Kantor UPTD Pendidikan Kecamatan Mempura

Tabel 4.3

Banyaknya Guru, Murid dan Rasio Guru dengan Murid Sekolah Dasar (SD) di Lingkungan Dinas Pendidikan Kecamatan Mempura Tahun 2008

Nama Sekolah	Guru	Murid	Rasio
(1)	(2)	(3)	(4)
SDN 001	28	369	13,18
SDN 002	12	174	14,50
SDN 003	14	180	12,86
SDN 004	17	250	14,71
SDN 005	17	135	7,94
SDN 006	14	135	9,64
SDN 007	13	59	4,54
SDN 008	6	41	6,83
SDS SIAK RAYA	16	410	25,63
Jumlah	137	1753	12,80

Sumber: Kantor UPTD Pendidikan Kecamatan Mempura

Tabel 4.4

Banyaknya Guru, Murid dan Rasio Guru dengan Murid SLTP, SMU dan SMK di Lingkungan Dinas Pendidikan Kecamatan Mempura Tahun 2008

Nama Sekolah	Guru	Murid	Rasio
(1)	(2)	(3)	(4)
SMPN 1 Mempura	22	329	14,95
SMPN 2 Mempura	14	115	8,21
SMAN1 Mempura	34	529	15,56
SMKN 1 Mempura	47	448	9,53
Jumlah	117	1.421	12,15

Sumber: Kantor UPTD Pendidikan Kecamatan Mempura

Tabel 4.5**Banyaknya Murid, Rombel dan Lulusan di Kecamatan Mempura 2008**

Sekolah	Jumlah Murid	Rombel	Lulusan
(1)	(2)	(3)	(4)
SD	1.752	67	100%
SLTP	444	16	100%
SMU	529	15	54%
SMK	448	20	100%
Jumlah	3.173	118	

Sumber: Kantor UPTD Pendidikan Kecamatan Mempura

Tabel 4.6**Banyak Guru menurut Status di Kecamatan Mempura Tahun 2008**

Nama Sekolah	Guru	
	PNS	Honor
(1)	(2)	(3)
SD	59	71
SLTP	20	16
SMU	21	13
SLTA Kejuruan	29	18
Jumlah	129	118

Sumber: Kantor UPTD Pendidikan Kecamatan Mempura

Tabel 4.7
Banyaknya Fasilitas Kesehatan Menurut Desa
di Kecamatan Mempura Tahun 2008

DESA	Puskesmas	Puskesmas		Polindes	Posyandu
		Keliling	Pembantu		
(1)	(2)	(3)	(4)	(5)	(6)
Benteng Hulu	-	1	1	-	3
Benteng Hilir	1	-	-	-	2
Paluh	-	-	-	1	2
Kota Ringin	-	1	1	1	2
Kampung Tengah	-	-	-	1	1
Sungai Mempura	-	3	-	1	5
Merempan Hilir	-	1	1	-	5
Jumlah	1	5	3	4	20

Sumber: Puskesmas Mempura

Tabel 4.8

Banyaknya Tenaga Medis di Kecamatan Mempura Tahun 2008

Tenaga Kesehatan	Jumlah	
	2007	2008
(1)	(2)	
1. Dokter Spesialis	-	-
1. Dokter Umum	2	2
2. Dokter Gigi	1	1
2. Perawat	20	22
3. Bidan	10	10
4. Dukun bayi	24	24
Jumlah	57	60

Sumber: Puskesmas Mempura

Tabel 4.9

Banyak Imunisasi Bayi dan Balita Berdasarkan Jenisnya Dirinci Per Desa di Kecamatan Mempura Tahun 2008

Desa /Kelurahan	DPT 3		POLIO 4		BCG	
	Target	Realisasi	Target	Realisasi	Target	Realisasi
(1)	(2)	(3)	(4)	(5)	(6)	(7)
Benteng Hulu	95%	103,3	95%	111,6	95%	106,6
Benteng Hilir	95%	100	95%	100	95%	100
Paluh	95%	98,1	95%	98,1	95%	100
Kota Ringin	95%	104,4	95%	104,5	95%	100
Kampung Tengah	95%	100	95%	100	95%	100
Sungai Mempura	95%	98,7	95%	100	95%	100
Merempan Hilir	95%	98,6	95%	100	95%	101,4
Jumlah	95%	100,5	95%	102,0	95%	104,6

Sumber: Puskesmas Mempura

Lanjutan tabel 4.9

Desa	Campak		Hep B3	
	Target	Realisasi	Target	Realisasi
(1)	(8)	(9)	(9)	(10)
Benteng Hulu	95%	108,3	95%	103,3
Benteng Hilir	95%	104,2	95%	100
Paluh	95%	100	95%	98,1
Kota Ringin	95%	104,5	95%	104,4
Kampung Tengah	95%	100	95%	100
Sungai Mempura	95%	101,1	95%	98,7
Merempan Hilir	95%	97,1	95%	98,6
Jumlah	95%	101,7	95%	100,5

Sumber: Puskesmas Mempura

Tabel 4.10

**Persentase Bayi dan Balita yang Diimunisasi Dirinci Per Desa di
Kecamatan Mempura Tahun 2008**

Desa	DPT 3	POLIO 4	BCG	CAMPAK	HEP B3
(1)	(2)	(3)	(4)	(5)	(6)
Benteng Hulu	103,3	111,6	106,6	108,3	103,3
Benteng Hilir	100	100	100	104,2	100
Paluh	98,1	98,1	100	100	98,1
Kota Ringin	104,4	104,5	100	104,5	104,4
Kampung Tengah	100	100	100	100	100
Sungai Mempura	98,7	100	100	101,1	98,7
Merempan Hilir	98,6	100	101,4	97,1	98,6
Kecamatan Mempura	100,5	102,0	104,6	101,7	100,5

Sumber: Puskesmas Mempura

Tabel 4.11

Persentase Bayi dan Balita yang Diimunisasi Dirinci Per Desa di Kecamatan Mempura Tahun 2007-2008

DESA	DPT 3		Polio 4		BCG	
	2007	2008	2007	2008	2007	2008
(1)	(4)	(7)	(8)	(9)	(10)	(5)
Benteng Hulu	101,67	103,3	101,67	111,6	96,67	106,6
Benteng Hilir	100,00	100	100,00	100	97,73	100
Paluh	100,00	98,1	100,00	98,1	100,00	100
Kota Ringin	100,00	104,4	100,00	104,5	100,00	100
Kampung Tengah	116,67	100	100,00	100	100,00	100
Sungai Mempura	102,27	98,7	92,05	100	98,86	100
Merempan Hilir	100,00	98,6	100,00	100	97,14	101,4
Kecamatan Mempura	101,16	100,5	98,26	102,0	98,26	104,6

Sumber: Puskesmas Mempura

Lanjutan tabel 4.11

DESA	Campak		Hep B3	
	2007	2008	2007	2008
(1)	(11)	(12)	(13)	(14)
Benteng Hulu	103,33	108,3	115,00	106,6
Benteng Hilir	97,73	104,2	93,18	100
Paluh	98,15	100	100,00	100
Kota Ringin	104,55	104,5	95,45	100
Kampung Tengah	100,00	100	100,00	100
Sungai Mempura	104,55	101,1	98,86	100
Merempan Hilir	97,14	97,1	98,57	101,4
Kecamatan Mempura	100,87	101,7	100,87	104,6

Sumber: Puskesmas Mempura

Tabel 4.12

**Jumlah dan Persentase Ibu Hamil yang Di imunisasi Dirinci Per Desa
di Kecamatan Mempura Tahun 2008**

Desa /Kelurahan	T T 1			T T 2		
	Target	Realisasi	Persen	Target	Realisasi	Persen
(1)	(2)	(3)	(4)	(5)	(6)	(7)
Benteng Hulu	66	9	13,64	66	7	10,61
Benteng Hilir	49	16	32,65	49	5	10,20
Paluh	60	9	15,00	60	5	8,33
Kota Ringin	24	10	41,67	24	8	33,33
Kampung Tengah	7	2	28,57	7	2	28,57
Sungai Mempura	97	47	48,45	97	34	35,05
Merempan Hilir	77	14	18,18	77	7	9,09
Kecamatan Mempura	380	107	28,16	380	68	17,89

Sumber: Puskesmas Mempura

Tabel 4.13

**Persentase Realisasi Ibu Hamil yang Di imunisasi Dirinci Per Desa
di Kecamatan Mempura Tahun 2007- 2008**

DESA	T T 1		T T 2	
	2007	2008	2007	2008
(1)	(2)	(3)	(4)	(5)
Benteng Hulu	63,64	13,64	63,64	10,61
Benteng Hilir	81,63	32,65	81,63	10,20
Paluh	75	15,00	75	8,33
Kota Ringin	95,83	41,67	95,83	33,33
Kampung Tengah	100	28,57	100	28,57
Sungai Mempura	85,57	48,45	85,57	35,05
Merempan Hilir	89,61	18,18	89,61	9,09
Kecamatan Mempura	81,32	28,16	81,32	17,89

Sumber: Puskesmas Mempura

Tabel 4.14

**Rata-rata Kunjungan dan Penimbangan Balita
di Kecamatan Mempura Tahun 2008**

Rincian	Kecamatan	
	2007	2008
(1)	(2)	
Jumlah Posyandu	19	21
Balita	16.956	17.129
Balita dengan KMS	12.247	15.914
Balita yang Ditimbang	8.430	9.911

Sumber: Puskesmas Mempura

Tabel 4.15

**Penduduk Menurut Jenis Sarana Air Bersih yang Dipergunakan
di Kecamatan Mempura Tahun 2008**

Rincian	Kecamatan	
	2007	2008
(1)	(2)	
Ledeng	-	164
Sumur Pompa	4	4
Sumur	1855	2116
Mata Air	-	-
Air Hujan	2499	2940
Lainnya (Sungai)	2817	2602

Sumber: Puskesmas Mempura

Tabel 4.16

**Banyaknya Persalinan Menurut Tenaga Penolong Persalinan
di Kecamatan Mempura Tahun 2008**

Rincian	Kecamatan Mempura	
	2007	2008
(1)	(2)	
Perkiraan Jumlah Persalinan	362	362
Persalinan Ditolong Oleh Tenaga Kesehatan	282	318
Persalinan Ditolong oleh Dukun atau Anggota Keluarga Lainnya	24	18

Sumber: Puskesmas Mempura

Tabel 4.17**Banyaknya Kunjungan 16 Macam Penderita Penyakit
di Kecamatan Mempura Tahun 2008**

Penderita Penyakit	Kasus
(1)	(2)
1. ISPA	3496
2. Penyakit lain dalam saluran pernafasan atas	213
3. Malaria	55
4. Demam berdarah	3
5. Penyakit dalam sistem otot dan jaringan pengikat	707
6. Darah tinggi	466
7. Penyakit lain dalam saluran bagian bawah	12
8. Penyakit tulang (Neurosis)	707
9. Asma	76
10. Scabies	16
11. Diare	526
12. Caries	77
13. Penyakit telinga	-
14. Penyakit kulit dan jamur	523
15. Tuberculosis paru	3
16. Penyakit infeksi	286

Sumber: Puskesmas Mempura

Tabel 4.18

**Banyaknya Tempat Peribadatan Menurut Jenis dan Desa
di Kecamatan Mempura Tahun 2008**

Desa	Mesjid	Mushalla/ Langgar	Gereja		Vihara	Klenteng
			Khatolik	Protestan		
(1)	(2)	(3)	(4)	(5)	(6)	(7)
Benteng Hulu	2	3	-	-	-	-
Benteng Hilir	2	1	-	-	-	-
Paluh	3	2	-	-	-	-
Kota Ringin	2	5	-	-	-	-
Kampung Tengah	1	1	-	-	-	-
Sungai Mempura	6	1	-	-	-	-
Merempan Hilir	6	5	-	-	-	-
Kecamatan Mempura	22	18	-	-	-	-

Sumber: Kantor Camat Mempura

Tabel 4.19

**Banyaknya Nikah, Thalaq, Cerai dan Rujuk Dirinci Per Bulan
di Kecamatan Mempura tahun 2008**

Desa	Nikah	Thalaq	Cerai	Rujuk	% Talaq dan cerai Terhadap Nikah & Rujuk
(1)	(2)	(3)	(4)	(5)	(6)
Benteng Hulu	6	-	-	-	-
Benteng Hilir	12	-	-	-	-
Paluh	8	-	-	-	-
Kota Ringin	11	-	-	-	-
Kampung Tengah	-	-	-	-	-
Sungai Mempura	14	-	-	-	-
Merempan Hilir	12	-	-	-	-
Kecamatan Mempura	63	-	-	-	-

Sumber: KUA Kecamatan Mempura

Tabel 4.20

**Banyak Koperasi Dirinci Menurut Jenisnya dan Desa
di Kecamatan Mempura Tahun 2008**

Jenis	Tahun	
	2007	2008
(1)	(2)	(3)
KUD	1	-
KOPPANTREN	-	-
K.P.R.I	-	-
KOPKAR	-	-
PROFESI	-	-
KOP.WANITA	-	-
PERTANIAN	-	-
PERKEBUNAN	-	-
KOP.PASAR	-	-
Kecamatan Mempura	1	-

Sumber: Kantor Dinas Koperasi dan PKM Kecamatan Mempura

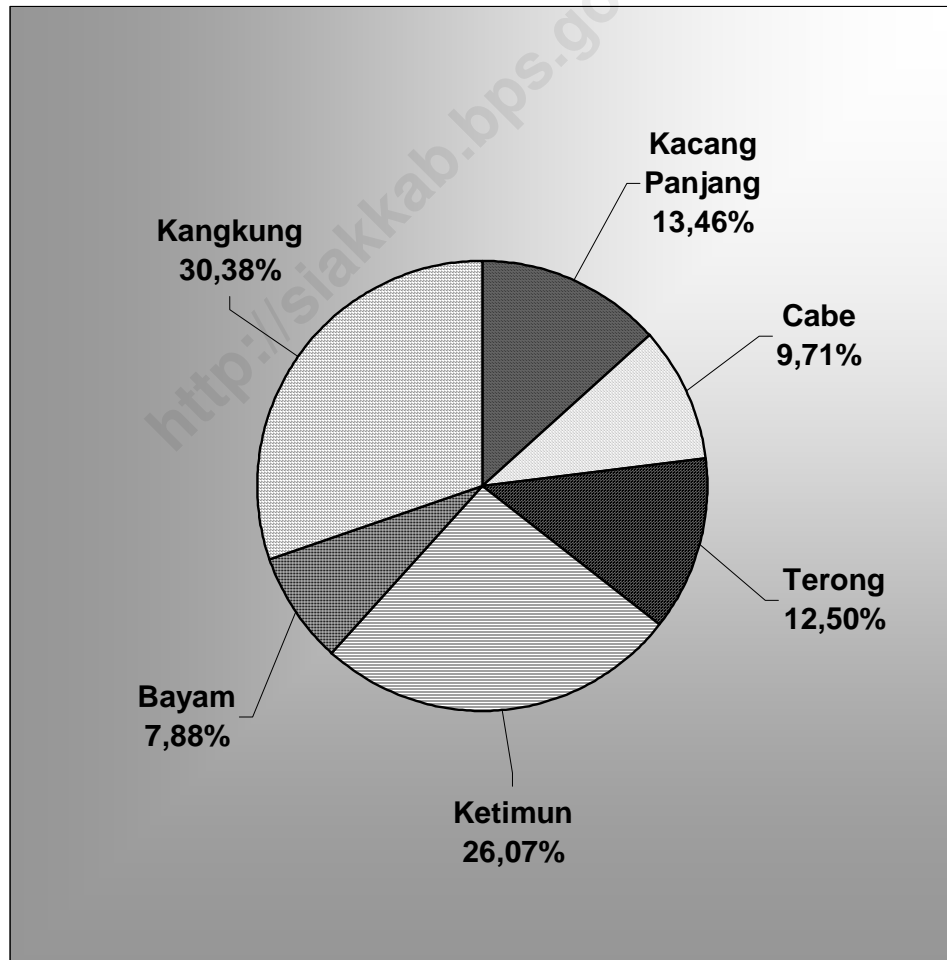
BAB V

LAHAN

Luas areal Kecamatan Mempura pada tahun 2008 adalah 130.830,27 Km dengan kepadatan penduduk kecamatan adalah 0,10 jiwa per kilometer persegi.

Tingkat kesuburan tanah secara umum adalah sedang dengan sebagian besar lahan pertanian digunakan untuk perkebunan. Sedangkan topografi Kecamatan Mempura secara umum adalah datar dengan sedikit berbukit-bukit.

Grafik 5.1
Persentase Produksi Sayur Mayur Menurut Komoditas
di Kecamatan Mempura, 2008



Tabel 5.1

**Keadaan Desa di Kecamatan Mempura menurut Desa/Kelurahan
Tahun 2008**

Desa/Kelurahan	Keadaan Desa		
	Geografis	Topografi	Permukaan Jalan Terluas
(1)	(2)	(3)	(4)
Benteng Hulu	Dataran	Datar	Tanah
Benteng Hilir	Dataran	Datar	Aspal/Beton
Paluh	Dataran	Datar	Air
Kota Ringin	Dataran	Datar	Tanah
Kampung Tengah	Lembah/DAS	Datar	Tanah
Sungai Mempura	Lembah/DAS	Datar	Diperkeras
Merempan Hilir	Lembah/DAS	Datar	Air

Sumber: Kantor Camat Mempura

Tabel 5.2

**Kondisi Kesuburan Lahan Dirinci Menurut Desa
di Kecamatan Mempura Tahun 2008**

Desa / Kelurahan	Kondisi Kesuburan Lahan
(1)	(2)
Benteng Hulu	Sedang
Benteng Hilir	Sedang
Paluh	Sedang
Kota Ringin	Sedang
Kampung Tengah	Sedang
Sungai Mempura	Sedang
Merempan Hilir	Sedang

Sumber: Kantor Camat Mempura

Tabel 5.3

**Luas Tanam, Luas Panen, Produktivitas dan Produksi Tanaman Pangan
Menurut Jenis Tanaman di Kecamatan Mempura Tahun 2008**

Jenis Tanaman	Luas Tanam (Ha)	Luas Panen (Ha)	Produktivitas (Kw/Ha)	Produksi (Ton)
(1)	(2)	(3)	(4)	(5)
Padi Sawah	-	-	-	-
Padi Ladang	-	-	-	-
Jagung	21	14	21,75	30,45
Kedelai	-	-	-	-
Kacang Tanah	-	-	-	-
Kacang Hijau	-	-	-	-
Ubi Kayu	52	40	105,50	422,00
Ubi Jalar	8	7	76,25	53,38

Sumber: UPTD Dinas Pertanian dan Perkebunan Kecamatan Mempura

Tabel 5.4

**Luas Tanam, Luas Panen, Produktivitas dan Produksi Tanaman Sayur Mayur
Menurut Jenis Tanaman di Kecamatan Mempura Tahun 2008**

Jenis Tanaman	Luas Tanam (Ha)	Luas Panen (Ha)	Produktivitas (Kw/Ha)	Produksi (Ton)
(1)	(2)	(3)	(4)	(5)
Kacang Panjang	24	25	27,00	67,50
Cabe	16	18	27,05	48,69
Tomat	-	-	-	-
Terong	7	8	78,45	62,76
Ketimun	9	9	145,23	130,71
Labu Siam	-	-	-	-
Bayam	17	20	19,76	39,52
Kangkung	19	23	66,23	152,33

Sumber: UPTD Dinas Pertanian dan Perkebunan Kecamatan Mempura

Tabel 5.5

**Luas Tanam, Luas Panen, Produktivitas dan Produksi Tanaman Buah-Buahan
Menurut Jenis Tanaman di Kecamatan Mempura Tahun 2008**

Jenis Tanaman	Luas Tanam Ha	Luas Panen Ha	Produktivitas (Kw/Ha)	Produksi (Ton)
(1)	(2)	(3)	(4)	(5)
Semangka	-	-	-	-
Alpukat	0,028	0,10	19,19	0,19
Belimbing	1,57	0,88	44,44	3,91
Duku/Langsar	4,69	1,98	21,72	4,30
Durian	62,22	7,71	29,30	22,59
Jambu Biji	2,61	1,67	141,60	23,64
Jambu Air	6,66	3,81	26,92	10,26
Jeruk	4,16	1,24	140,98	17,48
Mangga	13,72	6,50	27,13	17,63
Manggis	11,90	5,00	20,09	10,05
Nangka	5,22	3,16	41,20	13,02
Nenas	2,31	0,15	616,32	9,25
Pepaya	3,54	0,49	335,91	16,46
Pisang	38,02	14,26	200,94	346,82
Rambutan	20,99	12,40	62,13	77,04
Salak	0,50	0,12	110,52	1,33
Sawo	8,26	3,34	25,12	8,39
Sukun	2,57	0,63	30,14	1,90

Sumber: UPTD Dinas Pertanian dan Perkebunan Kecamatan Mempura

Tabel 5.6

**Luas Tanam, Luas Panen, Produktivitas dan Produksi Tanaman Obat-obatan
Menurut Jenis Tanaman di Kecamatan Mempura Tahun 2008**

Jenis Tanaman	Luas Tanaman (M ²)		Produktivitas	Produksi
	Akhir Tahun	Panen	(Kg/M ²)	(Kg)
(1)	(2)	(3)	(4)	(5)
Jahe	1,123	0,456	90,90	4,145
Laos/Lengkuas	8,17	0,278	272,70	7,581
Kencur	1,003	0,220	40,80	0,898
Kunyit	1,052	0,233	252,50	5,883
Lempuyang	0,391	0,069	161,60	1,115
Temulawak	0,196	0,060	90,90	0,545
Temuireng	0,172	0,043	14,28	0,061
Kejibeling	0,154	0,057	15,30	0,087
Dringo	0,295	0,038	71,40	0,271
Kapulaga	-	-	-	-
Temukunci	0,017	0,002	5,25	0,001
Mengkudu	0,211	0,027	121,81	0,329
Sambiloto	0,126	0,015	149,90	0,222

Sumber: UPTD Dinas Pertanian dan Perkebunan Kecamatan Mempura

Tabel 5.7

Luas Tanam, Luas Panen, Produktivitas dan Produksi Tanaman Hias Menurut Jenis Tanaman di Kecamatan Mempura Tahun 2008

Jenis Tanaman	Luas Tanaman (M ²)		Produktivitas (tangkai/ha)	Produksi	
	Akhir Tahun	Panen		tangkai	(Kg)
(1)	(2)	(3)	(4)	(5)	
Anggrek	256	-	-	-	-
Anthurium	70	-	-	-	-
Anyelir	50	-	-	-	-
Garbera	-	-	-	-	-
Gladiol	117	-	-	-	-
Heliconia	287	-	-	-	-
Krisan	764	-	-	-	-
Mawar	854	-	-	-	-
Sedap Malam	250	-	-	-	-
Dracaena	-	-	-	-	-
Melati	416	-	-	-	-
Palem	107	-	-	-	-

Sumber: UPTD Dinas Pertanian dan Perkebunan Kecamatan Mempura

Tabel 5.8**Luas Areal, Produktivitas dan Produksi Perkebunan Menurut Komoditi di Kecamatan Mempura Tahun 2008**

Komoditi	Luas Areal (Ha)	Produktivitas (Ton/Ha/Th)	Produksi (Ton/Th)
(1)	(2)	(3)	(4)
Kelapa Sawit	-	-	-
Karet	-	-	-
Kelapa	-	-	-
Kopi	-	-	-
Pinang	-	-	-
Sagu	-	-	-

Sumber: UPTD Dinas Pertanian dan Perkebunan Kecamatan Mempura