



Katalog BPS : 1403.12.17.080

# Kecamatan Pangururan Dalam Angka

*Pangururan In Figures*

# 2009



Bekerjasama dengan/*In co-operation with :*

Badan Perencanaan Pembangunan Daerah Kabupaten Samosir

*The Regional Development Planning Board of Samosir Regency*



**BADAN PUSAT STATISTIK KABUPATEN SAMOSIR**  
**BPS - Statistic of Samosir Regency**



KATALOG BPS : 1403.12.17.080

---

# PANGURURAN DALAM ANGKA 2009

---

***PANGURURAN  
IN FIGURES  
2009***

---

---



**BADAN PUSAT STATISTIK  
KABUPATEN SAMOSIR**  
*BPS - Statistics of Samosir Regency*

# PANGURURAN

**DALAM ANGKA**  
***IN FIGURES***

**2009**

No. Publikasi/*Publication Number* : 1217.09.13  
Katalog BPS/*BPS Catalogue* : 1403.12.17.080  
  
Ukuran Buku/*Book Size* : 15 cm x 21 cm  
Jumlah Halaman/*Page* : xix + 114

*Pengumpul Data/Collector Data:*

Koordinator Statistik Kecamatan Pangururan  
*Statistic Coordinator of Pangururan Sub Regency*  
Badan Pusat Statistik Kabupaten Samosir  
*BPS-Statistics of Samosir Regency*

*Penyunting/Editor/Editor:*

Seksi Integrasi Pengolahan dan Diseminasi Statistik (IPDS)  
*Data Processing and Dissemination of Statistics*  
Badan Pusat Statistik Kabupaten Samosir  
*BPS-Statistics of Samosir Regency*

*Gambar Kulit/Art Designer:*

Seksi Integrasi Pengolahan dan Diseminasi Statistik (IPDS)  
*Data Processing and Dissemination of Statistics*  
Badan Pusat Statistik Kabupaten Samosir  
*BPS-Statistics of Samosir Regency*

*Diterbitkan Oleh/Published by:*

Badan Pusat Statistik Kabupaten Samosir  
*BPS-Statistics of Samosir Regency*

*Kerjasama Dengan/Co-operation of :*

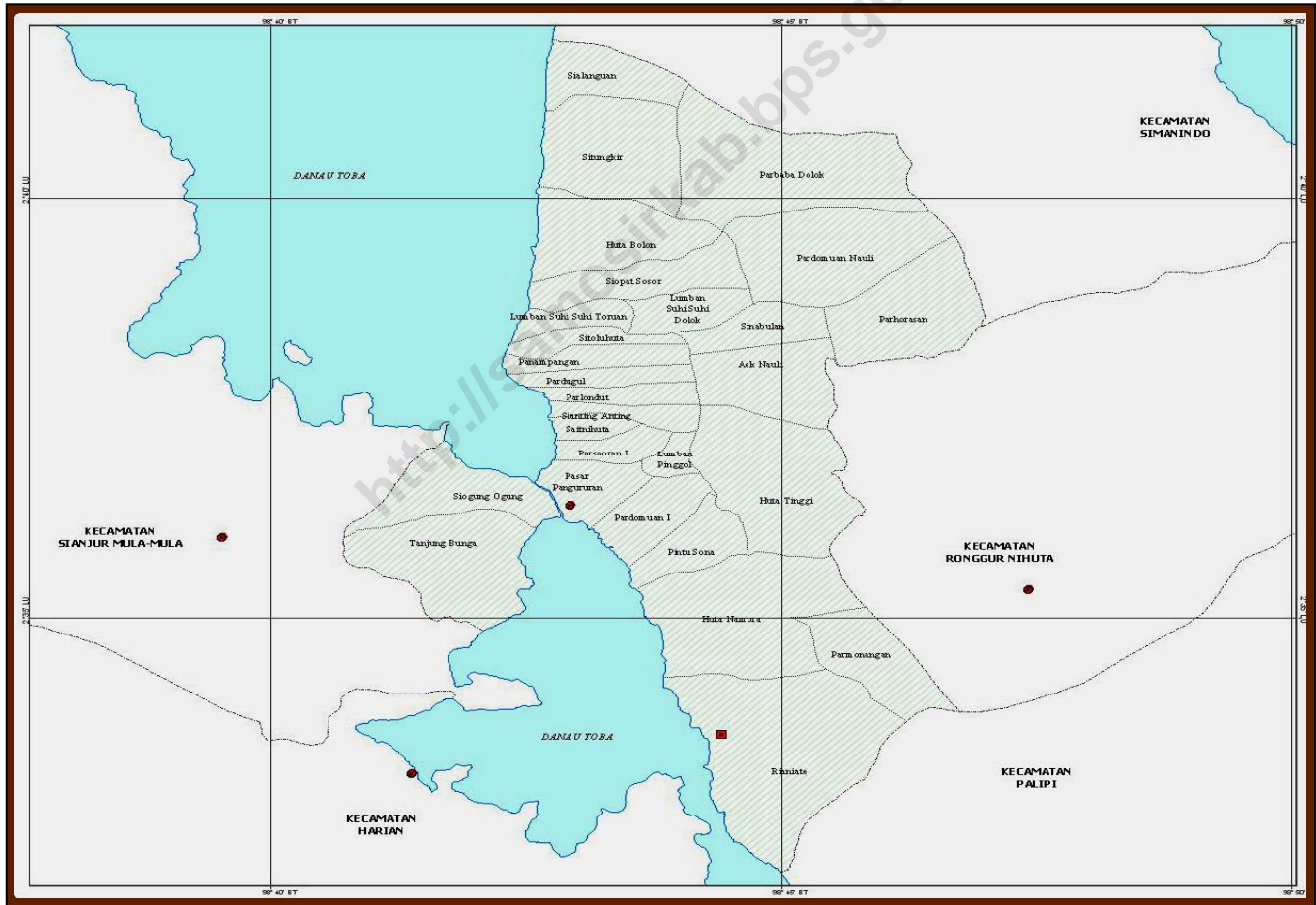
Badan Perencanaan Pembangunan Daerah Kabupaten Samosir  
*The Regional Development Planning Board of Samosir Regency*

Boleh dikutip dengan menyebutkan sumbernya  
*May be cited with reference to the source*

## WEJANGAN STATISTIK

1. Membangun itu sulit, tetapi jauh lebih sulit melaksanakan pembangunan tanpa dukungan data statistik.
2. Data yang baik, akurat, bebas bias, dan terpercaya, adalah data yang dikumpulkan berdasarkan **metodologi statistik** yang jelas dan benar.
3. Jangan pernah mengharapkan bahwa setiap data yang dikumpulkan itu, **seratus persen benar** sekalipun metodologinya sudah benar, karena data itu masih dikumpulkan oleh manusia.
4. BPS dalam setiap melakukan pengumpulan data, memiliki prinsip bahwa data yang dikumpulkan itu **pasti mengandung kesalahan**, tetapi dalam melaporkan dan mendiseminasikan datanya BPS tidak **melakukan kebohongan**.

# PETA KECAMATAN PANGURURAN





**CAMAT PANGURURAN  
LUMONGGA PANGGABEAN, S.Pd**

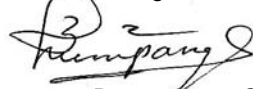
## KATA SAMBUTAN

Puji syukur kita panjatkan kepada Tuhan Yang Maha Esa, atas berkat-Nya penerbitan buku "**KECAMATAN PANGURURAN DALAM ANGKA 2009**" dapat terlaksana dengan baik. Guna menyusun program yang terarah agar pembangunan dapat berhasil dan berdaya guna secara maksimal, maka ketersediaan data dan fakta yang akurat baik berupa angka, grafik maupun informasi sangat diperlukan. Oleh karena itu upaya Koordinator Statistik Kecamatan Pangururan untuk mengumpulkan data dalam menerbitkan buku "**KECAMATAN PANGURURAN DALAM ANGKA 2009**" saya sambut dengan baik.

Kepada semua khalayak yang membutuhkan data Kecamatan Pangururan kami anjurkan untuk menggunakan buku ini sebagai sumber data resmi bagi kepentingan masing-masing, juga diharapkan agar tiap-tiap instansi dan masyarakat dapat mendukung penerbitan buku tahunan ini dengan memberikan data/informasi terbaru kepada Koordinator Statistik Kecamatan Pangururan dalam meningkatkan akurasi data ini.

Akhirnya saya ucapkan terima kasih, atas penerbitan buku ini dengan harapan agar terus berkelanjutan dan semakin disempurnakan.

Pangururan, September 2009  
Camat Pangururan



Lumongga Panggabean, S.pd  
NIP 195707271977022001

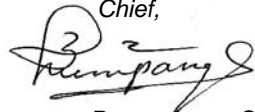
## **PREFACE**

By blessing to God prayer, the publication of book "**PANGURURAN IN FIGURES 2009**" has been finished well. In mention to compile the directional program to get the succeed and utilizable development maximally, hence availability of data and accurate fact that given in number, graph, and also other information. Therefore, the effort of Statistic Coordinator of Pangururan Sub Regency to collect the data to publish book "**PANGURURAN IN FIGURES 2009**", I receive it with kind hearted.

To all of socialize who need the data of Pangururan Sub Regency, we suggest to use this book as a legal data sources for each requirements, and also expected to all of institution and socialize to support this annual published book by give the newest data/information to Statistic Coordinator of Pangururan Sub Regency to improve the accuration of data.

At last, I would like to thank for the publication of this book with hoping to have continuation and progressively perfected.

Pangururan, September 2009  
Pangururan Sub Regency  
Chief,



Lumongga Panggabean, S.pd  
NIP 195707271977022001



## KATA PENGANTAR

Dengan memanjatkan puji syukur kehadiran Tuhan Yang Maha Kuasa, Koordinator Statistik Kecamatan Pangururan dapat menyelesaikan buku **“KECAMATAN PANGURURAN DALAM ANGKA 2009”**. Publikasi ini merupakan lanjutan dari publikasi tahun-tahun sebelumnya yang secara rutin dalam upaya menyediakan data statistik yang lengkap, akurat dan tepat waktu.

Berhasilnya usaha ini tidak lain adalah berkat kerjasama yang baik dan bantuan yang telah diberikan oleh Pemerintah Kabupaten serta instansi-instansi maupun Kelurahan/Desa yang ada di Kecamatan tersebut.

Semoga data ini dapat dipergunakan sebaik-baiknya, dan kami menyadari bahwa buku ini belum sempurna. Untuk itu kami mengharapkan saran dan kritik yang sehat demi perbaikan buku ini pada penerbitan tahun-tahun mendatang, terima kasih.

Pangururan, September 2009

Koordinator Statistik Kecamatan  
Pangururan



Anggi O.F. Sinaga

NIP 19840825 200604 2 012

## **PREFACE**

*By blessing to God prayer, Statistic Coordinator of Pangururan Sub Regency has been finished the publication "PANGURURAN IN FIGURES 2009". This publication is following up from the publication years before as continually published in the effort to prepare, accurate, timely, and complete statistic data.*

*Having finished this publication is because of good cooperation and attention from The Regional Government and also other institutions and Suburban/Village Government in this sub regency.*

*We hope this data can be used well, and we realize the unperfect of this publication. Therefore, we hope suggestion and critic from the user of this publication to perfect this publication in the future, thank you.*

Pangururan, September 2009

Statistic Coordinator of  
Pangururan Sub Regency



Anggi O.F. Sinaga

NIP 19840825 200604 2 012

## **DAFTAR ISI/ CONTENTS**

	<u>Halaman</u> <i>Page</i>
Peta Kecamatan Pangururan/ <i>Map of Pangururan Sub Regency</i> .....	iv
Foto Camat Pangururan/ <i>Photograph of Chief of Pangururan Sub Regency</i> ..	v
Kata Sambutan Camat Pangururan/ <i>Foreword of The Chief of Pangururan Sub Regency</i> .....	vi
Kata Sambutan Koordinator Statistik Kecamatan Pangururan/ <i>Foreword of the Statistic Coordinator of Pangururan Sub Regency of BPS – Statistic of Samosir Regency</i> .....	viii
Daftar Isi/ <i>Contents</i> .....	x
Daftar Tabel/ <i>List of Tables</i> .....	xi
Daftar Lampiran/ <i>List of Appendix</i> .....	xix
BAB I Letak dan Geografis/ <i>Location and Geography</i> .....	1
BAB II Pemerintahan/ <i>Government</i> .....	8
BAB III Penduduk/ <i>Population</i> .....	13
BAB IV Sosial/ <i>Social</i> .....	18
BAB V Pertanian/ <i>Agriculture</i> .....	76
BAB VI Perindustrian/ <i>Manufacturing</i> .....	90
BAB VII Perhubungan dan Komunikasi/ <i>Transportation and Communication</i> .....	99
BAB IX Keuangan/ <i>Finance</i> .....	106
Lampiran/ <i>Appendices</i> .....	109

**DAFTAR TABEL/ *List of Tables***

	<u>Halaman</u> Page
<u>Tabel</u> : 1.1 <i>Table</i> Letak dan Geografis Kecamatan <i>Location and Geography of Sianjur Mula-mula Sub Regency</i> <i>2008</i> .....	2
<u>Tabel</u> : 1.2 <i>Table</i> Jarak Kantor Kepala Desa ke Ibukota Kecamatan dan Alat <i>Angkutan Menurut Desa/Kelurahan</i> <i>The Distance from Village Chief Office to Sub Regency City</i> <i>and Transportation Mode by Village/Suburban (km)</i> .....	4
<u>Tabel</u> : 1.3 <i>Table</i> Luas Wilayah dan Rasio Terhadap Luas Kecamatan <i>Menurut Desa/Kelurahan</i> <i>Area and Ratio on Sub Regency Area by Village/Suburban</i>	5
<u>Tabel</u> : 1.4 <i>Table</i> Banyaknya Curah Hujan (CH) dan Hari Hujan (HH) di <i>Stasiun Pengamatan Palipi Menurut Bulan</i> <i>Number of Rainfall (R) and Rainy Days (RD) at Observation</i> <i>Station of Pangururan by Month 2008</i> .....	7
<u>Tabel</u> : 2.1 <i>Table</i> Banyaknya Dusun dan Lingkungan Menurut Desa/Kelurahan <i>Number of Sub Village by Village/Suburban 2008</i> .....	9
<u>Tabel</u> : 2.2 <i>Table</i> Desa/Kelurahan Menurut Klasifikasi <i>Village/Suburban by Classification 2008</i> .....	10
<u>Tabel</u> : 2.3 <i>Table</i> Banyaknya Pegawai Negeri Sipil (PNS) Pada Kantor Camat <i>Menurut Tingkat Pendidikan dan Jenis Kelamin</i> <i>Number of Civil Servant in Sub Regency Office by Education</i> <i>Level and Sex (orang/person) 2008</i> .....	11
<u>Tabel</u> : 2.4 <i>Table</i> Banyaknya Pegawai Negeri Sipil (PNS) Pada Kantor Camat <i>Menurut Golongan Pangkat dan Jenis Kelamin</i> <i>Number of Civil Servant in Sub Regency Office by Type of</i> <i>Rank and Sex (orang/person) 2008</i> .....	12
<u>Tabel</u> : 3.1 <i>Table</i> Luas Wilayah, Jumlah Penduduk, dan Kepadatan Penduduk <i>Menurut Desa/Kelurahan</i> <i>Area, Population and Population Density by Village/</i> <i>Suburban 2008</i> .....	14

<u>Tabel</u> : 3.2 <i>Table</i>	Penduduk Menurut Jenis Kelamin, Rasio Jenis Kelamin dan Desa/Kelurahan <i>Population by Sex, Sex Ratio and Village/Suburban 2008 (jiwa/person)</i> .....	15
<u>Tabel</u> : 3.3 <i>Table</i>	Banyaknya Penduduk, Rumah Tangga, dan Rata-rata Anggota Rumah Tangga (ART) Menurut Desa/Kelurahan <i>Population, Household and Average of Household Size by Village/Suburban 2008</i> .....	16
<u>Tabel</u> : 4.1 <i>Table</i>	Banyaknya Sekolah Dasar (SD) Negeri dan Swasta Menurut Desa <i>Number of State and Private Primary Schools by Village 2008 (buah/unit)</i> .....	19
<u>Tabel</u> : 4.2 <i>Table</i>	Banyaknya Guru dan Murid Pada Sekolah Dasar (SD) Negeri dan Swasta Menurut Desa/Kelurahan <i>Number of Teachers and Pupils in State and Private Primary School by Village/Suburban 2008 (orang/person)</i> .....	21
<u>Tabel</u> : 4.3 <i>Table</i>	Banyaknya Guru Sekolah Dasar (SD) Menurut Tingkat Pendidikan dan Unit Sekolah <i>Number of Teachers in Primary School by Education Level, and School Unit 2008 (orang/person)</i> .....	23
<u>Tabel</u> : 4.4 <i>Table</i>	Banyaknya Guru Sekolah Dasar (SD) Menurut Status dan Unit Sekolah <i>Number of Teachers in Primary School by Status, and School Unit 2008 (orang/person)</i> .....	25
<u>Tabel</u> : 4.5 <i>Table</i>	Banyaknya Murid Sekolah Dasar (SD) Menurut Kelas dan Desa <i>Number of Pupils in Primary School by Class and Village 2008 (orang/person)</i> .....	27
<u>Tabel</u> : 4.6 <i>Table</i>	Banyaknya Murid Sekolah Dasar (SD) Menurut Kelas, Jenis Kelamin, dan Unit Sekolah <i>Number of Pupils in Primary School by sex, and School Units 2008 (orang/person)</i> .....	29
<u>Tabel</u> : 4.7 <i>Table</i>	Banyaknya Sekolah Lanjutan Tingkat Pertama (SLTP) Negeri dan Swasta Menurut Desa/Kelurahan <i>Number of State and Private Junior High School by Village/Suburban 2008 (buah/unit)</i> .....	33

<u>Tabel</u> : 4.8 <i>Table</i>	Banyaknya Guru dan Murid Pada Sekolah Lanjutan Tingkat Pertama (SLTP) Negeri dan Swasta Menurut Desa/Kelurahan <i>Number of Teachers and Pupils in State and Private Junior High School by Village/Suburban 2008 (orang/person) .....</i>	35
<u>Tabel</u> : 4.9 <i>Table</i>	Banyaknya Guru Sekolah Lanjutan Tingkat Pertama (SLTP) Menurut Status Guru dan Unit Sekolah <i>Number of Teachers in Junior High School by Status and School Unit 2008 (orang/person) .....</i>	37
<u>Tabel</u> : 4.10 <i>Table</i>	Banyaknya Guru Sekolah Lanjutan Tingkat Pertama (SLTP) Menurut Tingkat Pendidikan dan Unit Sekolah <i>Number of Teachers in Junior High School by Education Level and School Unit 2008 (orang/person) .....</i>	38
<u>Tabel</u> : 4.11 <i>Table</i>	Banyaknya Murid Sekolah Lanjutan Tingkat Pertama (SLTP) Menurut Kelas, Jenis Kelamin, dan Unit Sekolah <i>Number of Pupils in Junior High School by Class, Sex, and School Unit 2008 (orang/person) .....</i>	39
<u>Tabel</u> : 4.12 <i>Table</i>	Banyaknya Murid Sekolah Lanjutan Tingkat Pertama (SLTP) Menurut Kelas dan Desa/Kelurahan <i>Number of Pupils in Junior High School by Class and Village/Suburban 2008 (orang/person) .....</i>	40
<u>Tabel</u> : 4.13 <i>Table</i>	Banyaknya Sekolah Menengah Umum (SMU) Negeri dan Swasta Menurut Desa/Kelurahan <i>Number of State and Private General Senior High School by Village/Suburban 2008</i>	42
<u>Tabel</u> : 4.14 <i>Table</i>	Banyaknya Guru dan Murid Pada Sekolah Menengah Umum (SMU) Negeri dan Swasta Menurut Desa/Kelurahan <i>Number of Teachers and Pupils in State and Private General Senior High School by Village/Suburban 2008 (orang/person).....</i>	44
<u>Tabel</u> : 4.15 <i>Table</i>	Banyaknya Guru Sekolah Menengah Umum (SMU) Menurut Tingkat Pendidikan dan Unit Sekolah <i>Number of Teachers in General Senior High School by Education Level and School Unit 2008 (orang/person) .....</i>	46

<u>Tabel</u> : 4.16 <i>Table</i>	Banyaknya Guru Sekolah Menengah Umum (SMU) Menurut Status dan Unit Sekolah <i>Number of Teachers in General Senior High School by Status and School Unit 2008 (orang/person) .....</i>	47
<u>Tabel</u> : 4.17 <i>Table</i>	Banyaknya Murid Sekolah Menengah Umum (SMU) Menurut Kelas dan Desa/Kelurahan <i>Number of Pupils in General Senior High School by Class and Village/Suburban 2008 (orang/person).....</i>	48
<u>Tabel</u> : 4.18 <i>Table</i>	Banyaknya Murid Sekolah Menengah Umum (SMU) Menurut Kelas, Jenis Kelamin dan Unit Sekolah <i>Number of Pupils in General Senior High School by Class, Sex, and School Unit 2008 (orang/person) .....</i>	49
<u>Tabel</u> : 4.19 <i>Table</i>	Banyaknya Sekolah Menengah Kejuruan (SMK) Negeri dan Swasta Menurut Desa/Kelurahan <i>Number of State and Private General Vocational Senior High School by Village/Suburban 2008</i>	51
<u>Tabel</u> : 4.20 <i>Table</i>	Banyaknya Guru dan Murid Pada Sekolah Menengah Kejuruan (SMK) Negeri dan Swasta Menurut Desa/Kelurahan <i>Number of Teachers and Pupils in State and Private Vocational Senior High School by Village/Suburban 2008 (orang/person).....</i>	53
<u>Tabel</u> : 4.21 <i>Table</i>	Banyaknya Guru Sekolah Menengah Kejuruan (SMK) Menurut Tingkat Pendidikan dan Unit Sekolah <i>Number of Teachers in Junior High School by Education Level and School Unit 2008 (orang/person).....</i>	55
<u>Tabel</u> : 4.22 <i>Table</i>	Banyaknya Guru Sekolah Menengah Kejuruan (SMK) Menurut Status Guru dan Unit Sekolah <i>Number of Teachers in Junior High School by Status and School Unit 2008 (orang/person) .....</i>	56
<u>Tabel</u> : 4.23 <i>Table</i>	Banyaknya Murid Sekolah Menengah Kejuruan (SMK) Menurut Kelas, Jenis Kelamin, dan Unit Sekolah <i>Number of Pupils in Vocational Senior High School by Class, Sex, and School Unit (orang/person) 2008 .....</i>	57

<u>Tabel</u> : 4.24 <i>Table</i>	Banyaknya Murid Sekolah Menengah Kejuruan (SMK) Menurut Kelas dan Desa/ Kelurahan <i>Number of Pupils in Vocational Senior High School by Class and Village/Suburban 2008 (orang/person).....</i>	58
<u>Tabel</u> : 4.25 <i>Table</i>	Banyaknya Murid SMK Menurut Kelas, Jenis Kelamin dan Unit Sekolah <i>Number of Vocational Senior High School Pupils by Class, Sex and School Unit 2008.....</i>	60
<u>Tabel</u> : 4.26 <i>Table</i>	Banyaknya Sarana Kesehatan Umum Menurut Jenis dan Desa/Kelurahan <i>Number of Public Health Facility by Types and Village/Suburban 2008 (buah/unit).....</i>	61
<u>Tabel</u> : 4.27 <i>Table</i>	Banyaknya Tenaga Medis Menurut Klasifikasi dan Desa/Kelurahan <i>Number of Medical Servant by Classification and Village/Suburban 2008 (orang/person).....</i>	63
<u>Tabel</u> : 4.28 <i>Table</i>	Banyaknya Pasangan Usia Subur (PUS) Menurut Partisipasi Penggunaan Alat Kontrasepsi dan Desa/Kelurahan <i>Number of Fertile Age Couple by Using Contraception Device Partipation and Village/Suburban 2008 (pasangan/couple).....</i>	65
<u>Tabel</u> : 4.29 <i>Table</i>	Banyaknya Pasangan Usia Subur (PUS) Menurut Jenis Alat Kontrasepsi yang digunakan dan Desa/Kelurahan <i>Number of Fertile Age Couple by Type of Contraceptive Used and Village/Suburban 2008 (pasangan/couple).....</i>	67
<u>Tabel</u> : 4.30 <i>Table</i>	Banyaknya Keluarga Pra KS, KS-I, dan Pra KS-II Menurut Desa/Kelurahan <i>Number of Pra Prosperous, 1<sup>st</sup> Prosperous, and 2<sup>nd</sup> Prosperous Household by Village/Suburban 2008 (keluarga/family).....</i>	71
<u>Tabel</u> : 4.31 <i>Table</i>	Banyaknya Rumah Menurut Jenis Bangunan dan Desa/Kelurahan <i>Number of House by Type of Building and Village/Suburban 2008 (buah/unit).....</i>	73



<u>Tabel</u> <i>Table</i>	4.32	Banyaknya Rumah Ibadah Menurut Jenis dan Desa/Kelurahan <i>Number of Place of Worship by Type and Village/Suburban 2008 (buah/unit)</i> .....	74
<u>Tabel</u> <i>Table</i>	4.33	Banyaknya Rumah Tangga Menurut Status Perkawinan dan Desa/Kelurahan <i>Number of Household by Marriage Status and Village/Suburban 2008 (rumah tangga/household)</i> .....	75
<u>Tabel</u> <i>Table</i>	5.1	Padi Sawah Menurut Desa/Kelurahan <i>Harvest Area, Production and Productivity of Wet Land Paddy by Village/Suburban 2008</i> .....	77
<u>Tabel</u> <i>Table</i>	5.2	Luas Tanaman Palawija Menurut Jenis Tanaman dan Desa/Kelurahan <i>Planting Area of Crop by Types of Plant and Village/Suburban 2008 (ha/ha)</i> .....	79
<u>Tabel</u> <i>Table</i>	5.3	Produksi Tanaman Palawija Menurut Jenis Tanaman dan Desa/Kelurahan <i>Production of Crop by Types of Plant and Village/Suburban 2008 (ton/ton)</i> .....	81
<u>Tabel</u> <i>Table</i>	5.4	Luas Tanaman Perkebunan Rakyat Menurut Jenis Tanaman dan Desa/Kelurahan <i>Planting Area of Smallholder Estate by Types of Plant and Village/Suburban 2008 (ton/ton)</i> .....	83
<u>Tabel</u> <i>Table</i>	5.5	Luas Tanaman Perkebunan Rakyat Menurut Jenis Tanaman dan Desa/Kelurahan <i>Planting Area of Smallholder Estate by Types of Plant and Villag/Suburban 2008 (ton/ton)</i> .....	85
<u>Tabel</u> <i>Table</i>	5.6	Luas Panen, Produksi, dan Produktivitas Sayur-sayuran Menurut Jenisnya <i>Harvest Area, Production, and Productivity of Vegetables by Types 2008</i> .....	86
<u>Tabel</u> <i>Table</i>	5.7	Banyaknya Ternak Menurut Jenisnya dan Desa/Kelurahan <i>Number of Livestock by Types and Village/Suburban 2008 (ekor/tail)</i> .....	87

<u>Tabel</u> <i>Table</i>	5.8	Banyaknya Ternak Unggas Menurut Jenisnya dan Desa/Kelurahan <i>Number of Poultry by Types and Village/Suburban 2008 (ekor/tail) .....</i>	88
<u>Tabel</u> <i>Table</i>	5.9	Produksi Ikan Tawar Menurut Desa/Kelurahan <i>Production of Water Fish by Village/Suburban 2008 (ton/ton)</i>	89
<u>Tabel</u> <i>Table</i>	6.1	Banyaknya Kilang Padi dan Pedagang Eceran Menurut Desa/Kelurahan <i>Number of Paddy Factory and Retailer by Village/Suburban 2008 (perusahaan/establishment) .....</i>	91
<u>Tabel</u> <i>Table</i>	6.2	Banyaknya Rumah Tangga Pelanggan Listrik Menurut Desa/Kelurahan <i>Number of Electricity Customers Household by Village/Suburban 2008 (rumah tangga/household) .....</i>	93
<u>Tabel</u> <i>Table</i>	6.3	Nama Objek Wisata Menurut Jenis Wisata, Letak dan Jarak dari Ibukota Kabupaten <i>Name of Tourist Object by Type, Location and Distance from Regency City 2008</i>	95
<u>Tabel</u> <i>Table</i>	6.4	Banyaknya Tukang Jahit Menurut Jenis dan Desa/Kelurahan <i>Number of Taylor by Types and Village/Suburban 2008 (orang/person) .....</i>	96
<u>Tabel</u> <i>Table</i>	6.5	Banyaknya Jasa Pertukangan Menurut Jenisnya dan Desa/Kelurahan <i>Number of Worker Service by Types and Village/Suburban 2008 .....</i>	97
<u>Tabel</u> <i>Table</i>	6.6	Banyaknya Bengkel Menurut Jenis Bengkel dan Desa/Kelurahan <i>Number of Workshop by Types and Village/Suburban 2008 (usaha/establishment) .....</i>	98
<u>Tabel</u> <i>Table</i>	7.1	Panjang Jalan Menurut Jenisnya dan Desa/Kelurahan <i>Lenght of Road by Types and Village/Suburban 2008 (km) ....</i>	100

<u>Tabel</u> : 7.2 <i>Table</i>	Banyaknya Kendaraan Bermotor yang Terdaftar Menurut Jenis dan Desa/Kelurahan <i>Number of Registered Motor Vehicle by Types and Village/Suburban 2008 (buah/unit).....</i>	102
<u>Tabel</u> : 7.3 <i>Table</i>	Banyaknya Dermaga Angkutan Danau Menurut Desa/Kelurahan <i>Number of Lake Piers by Village/Suburban 2008(buah/unit)...</i>	104
<u>Tabel</u> : 7.4 <i>Table</i>	Banyaknya Kunjungan Kapal, Penumpang, dan Barang Pada Angkutan Danau Melalui Dermaga Menurut Bulan <i>Number of Visiting Ship, Passenger and Cargo at Lake Transportation by Pier by Month 2008 .....</i>	105
<u>Tabel</u> : 8.1 <i>Table</i>	Besarnya Pokok Penetapan dan Realisasi Penerimaan Pajak Bumi dan Bangunan (PBB) Menurut Desa/Kelurahan <i>Number of Fixed Target and Realization of Land and Building Tax Revenue by Village/Suburban 2008 (Rupiah/Rupiahs) .....</i>	107
<u>Tabel</u> : 8.2 <i>Table</i>	Target dan Realisasi Pendapatan Asli Daerah (PAD) Kecamatan Pangururan Menurut Jenis Penerimaan <i>Target and Realization of Sub Regency Regional Revenue 2008 .....</i>	108

---

## DAFTAR LAMPIRAN/LIST OF APPENDIX

	<u>Halaman</u> <i>Page</i>
<u>Lampiran</u> : 1 <i>Appendix</i>	Nama-Nama Camat Pangururan Menurut Tahun Masa Jabatan <i>Names of Chief of Pangururan Sub Regency by Years of Duty Period</i> ..... 110
<u>Lampiran</u> : 2 <i>Appendix</i>	Nama-Nama Komandan Rayon Militer (Danramil) Pangururan Menurut Tahun Masa Jabatan <i>Names of Chief of Military Sector of Pangururan by Years of Duty Period</i> ..... 111
<u>Lampiran</u> : 3 <i>Appendix</i>	Nama-Nama Kepala Kepolisian Sektor (Kapolsek) Kecamatan Pangururan Menurut Tahun Masa Jabatan <i>Name of Chief of Police Station Sector of Pangururan Sub Regency by Years of Duty Period</i> ..... 112
<u>Lampiran</u> : 4 <i>Appendix</i>	Nama Kepala Desa/Lurah Menurut Jenis Kelamin, Pendidikan, dan Desa <i>Names of Village Chief by Sex, Level Education, and Village/Suburban 2008</i> ..... 113
<u>Lampiran</u> : 5 <i>Appendix</i>	Nama-Nama Muspika Kecamatan Pangururan <i>Name of Muspika of Pangururan</i> ..... 114

---

# **BAB 1**

*CHAPTER*

## **LETAK DAN GEOGRAFIS**

*LOCATION AND GEOGRAPHY*

<http://samodiripps.blogspot.id>

**Tabel : 1.1** **Letak dan Geografis Kecamatan**  
**Table** **Location and Geography of Pangururan Sub Regency**

2008

1. Geogarfis Kecamatan Pangururan/ <i>Geography of Pangururan Sub Regency</i>	: $2^{\circ} 32' - 2^{\circ} 45'$	Lintang Utara/ <i>North Latitude</i>
	: $98^{\circ} 42' - 98^{\circ} 47'$	Bujur Timur/ <i>East Longitude</i>
2. Luas Wilayah Kecamatan Pangururan/ <i>Area</i>	: 121.43	km <sup>2</sup>
3. Letak di atas Permukaan Laut <i>Heights Above Sea Level</i>	: 50.37	meter
4. Batas-batasnya/ <i>Boundaries</i>		
a. Sebelah Utara/ <i>Northern</i>	: Kabupaten Simanindo/ <i>Simanindo Sub Regency</i>	
b. Sebelah Selatan/ <i>Southern</i>	: Kecamatan Palipi/ <i>Palipi Sub Regency</i>	
c. Sebelah Barat/ <i>Western</i>	: Kecamatan Sianjur Mulamula/ <i>Sianjur Mulamula Subregency</i>	
d. Sebelah Timur/ <i>Eastern</i>	: Kabupaten Ronggur Nihuta/ <i>Ronggur Nihuta Sub Regency</i>	
5. Jarak Kantor Camat ke Kantor Bupati Samosir/ <i>The Distance Sub Regency Office to Regency Office</i>	: 2 km	

Sumber : Badan Pusat Statistik (BPS) Kabupaten Samosir  
 Source : *BPS-Statistics Samosir Regency*

**Tabel : 1.2**      **Jarak Kantor Kepala Desa ke Ibukota Kecamatan dan Alat**  
**Table**                      **Angkutan Menurut Desa/Kelurahan**  
**The Distance from Village Chief Office to Sub Regency City**  
**and Transportation Mode by Village/Suburban**  
**(km)**

<i>Desa/Kelurahan</i> <i>Village/Suburban</i>	Jarak (km)	Akses/Sarana Transportasi <i>Transportation Mode</i>
(1)	(2)	(3)
01. Rianiate	8	Roda Dua-Roda Empat <i>Motorcycle-Car</i>
02. Parmonangan	16	Roda Dua-Roda Empat <i>Motorcycle-Car</i>
03. Huta Namora	5	Roda Dua-Roda Empat <i>Motorcycle-Car</i>
04. Pintu Sona	3	Roda Dua-Roda Empat <i>Motorcycle-Car</i>
05. Huta Tinggi	6	Roda Dua-Roda Empat <i>Motorcycle-Car</i>
06. Pardomuan I	1	Roda Dua-Roda Empat <i>Motorcycle-Car</i>
07. Pasar Pangururan	0	Roda Dua-Roda Empat <i>Motorcycle-Car</i>
08. Tanjung Bunga	3.5	Roda Dua-Roda Empat <i>Motorcycle-Car</i>
09. Siogung-Ogung	2	Roda Dua-Roda Empat <i>Motorcycle-Car</i>
10. Parsaoran I	1	Roda Dua-Roda Empat <i>Motorcycle-Car</i>
11. Sait Nihuta	1.8	Roda Dua-Roda Empat <i>Motorcycle-Car</i>
12. Lumban Pinggol	3	Roda Dua-Roda Empat <i>Motorcycle-Car</i>
13. Sianting-Anting	3	Roda Dua-Roda Empat <i>Motorcycle-Car</i>
14. Parlondut	4	Roda Dua-Roda Empat <i>Motorcycle-Car</i>
15. Aek Nauli	8	Roda Dua-Roda Empat <i>Motorcycle-Car</i>

**Tabel : 1.2 Lanjutan/Continued**  
**Table**

<i>Desa/Kelurahan Village/Suburban</i>	Jarak (km)	Akses/Sarana Transportasi <i>Transportation Mode</i>
(1)	(2)	(3)
16. Pardugul	4.5	Roda Dua-Roda Empat <i>Motorcycle-Car</i>
17. Panampangan	5	Roda Dua-Roda Empat <i>Motorcycle-Car</i>
18. Sitoluhuta	6	Roda Dua-Roda Empat <i>Motorcycle-Car</i>
19. Sinabulan	9	Roda Dua-Roda Empat <i>Motorcycle-Car</i>
20. Siopat Sosor	8	Roda Dua-Roda Empat <i>Motorcycle-Car</i>
21. Huta Bolon	9	Roda Dua-Roda Empat <i>Motorcycle-Car</i>
22. Situngkir	10	Roda Dua-Roda Empat <i>Motorcycle-Car</i>
23. Sialanguan	11.9	Roda Dua-Roda Empat <i>Motorcycle-Car</i>
24. Parhorasan	10	Roda Dua-Roda Empat <i>Motorcycle-Car</i>
25. Pardomuan Nauli	8.5	Roda Dua-Roda Empat <i>Motorcycle-Car</i>
26. Lumban Suhi-suhi Dolok	8	Roda Dua-Roda Empat <i>Motorcycle-Car</i>
27. Lumban Suhi-suhi Toruan	7	Roda Dua-Roda Empat <i>Motorcycle-Car</i>
28. Parbaba Dolok	10	Roda Dua-Roda Empat <i>Motorcycle-Car</i>

Sumber : Kepala Desa Se-Kecamatan Pangururan

Source : *Whole Village Chief of Pangururan Sub Regency*



**Tabel : 1.3** Luas Wilayah dan Rasio Terhadap Luas Kecamatan Menurut  
**Table** Desa/Kelurahan  
*Area and Ratio on Sub Regency Area by Village/Suburban*

2008

Desa/Kelurahan <i>Village/Suburban</i>	Luas/Area (km <sup>2</sup> )	Rasio Terhadap Total Kecamatan <i>Ratio on Total of Sub Regency Area</i> (%)
(1)	(2)	(3)
01. Rianiate	6.75	5.56
02. Parmonangan	3.00	2.47
03. Huta Namora	7.00	5.76
04. Pintu Sona	2.80	2.31
05. Huta Tinggi	3.00	2.47
06. Pardomuan I	2.50	2.06
07. Pasar Pangururan	0.50	0.41
08. Tanjung Bunga	6.50	5.35
09. Siogung-Ogung	4.00	3.29
10. Parsaoran I	1.50	1.24
11. Sait Nihuta	1.40	1.15
12. Lumban Pinggol	1.50	1.24
13. Sianting-Anting	1.80	1.48
14. Parlondut	1.50	1.24
15. Aek Nauli	5.36	4.41

**Tabel : 1.3 Lanjutan/Continued**  
**Table**

	Desa/Kelurahan Village/Suburban	Luas/Area (km <sup>2</sup> )	Rasio Terhadap Total Kecamatan Ratio on Total of Sub Regency Area (%)
	(1)	(2)	(3)
16.	Pardugul	5.44	448
17.	Panampangan	2.65	2.18
18.	Sitoluhuta	0.80	0.66
19.	Sinabulan	1.23	1.01
20.	Siopat Sosor	1.00	0.82
21.	Huta Bolon	2.00	1.65
22.	Situngkir	2.00	1.65
23.	Sialanguan	2.00	1.65
24.	Parhorasan	15.40	12.68
25.	Pardomuan Nauli	9.50	7.82
26.	Lumban Suhi-suhi Dolok	6.30	5.19
27.	Lumban Suhi-suhi Toruan	3.50	288
28.	Parbaba Dolok	20.50	16.88
	<b>Jumlah /Total</b>	<b>121.43</b>	<b>100.00</b>

Sumber : Kantor Camat Pangururan  
Source : Sub Regency Office of Pangururan

**Tabel : 1.4** Banyaknya Curah Hujan (CH) dan Hari Hujan (HH)  
**Table** di Stasiun Pengamatan Palipi Menurut Bulan  
*Number of Rainfall (R) and Rainy Days (RD)*  
*at Observation Station of Pangururan by Month*

2008

Bulan/ Month	Curah Hujan/ Rainfall (mm)	Hari Hujan Rainy Days (HH)
(1)	(2)	(3)
Januari / January	-	-
Pebruari / February	-	-
Maret / March	-	-
April / April	-	-
Mei / May	-	-
Juni / June	-	-
Juli / July	-	-
Agustus / August	94	12
September / September	148	10
Oktober / October	181	22
November / November	193	18
Desember / December	97	15
<b>Rata-Rata/ Average</b>	<b>713</b>	<b>75</b>

Sumber : UPTD Pertanian dan Ketahanan Pangan Kecamatan Pangururan  
 Source : Branch Office of Agriculture and Food Resilience at Pangururan

# **BAB 2**

*CHAPTER*

# **PEMERINTAHAN**

*GOVERNMENT*

<http://sambodanab.bp.go.id>

**Tabel : 2.1 Banyaknya Dusun dan Lingkungan Menurut Desa/Kelurahan**  
**Table Number of Sub Village by Village/Suburban**

2008

Desa/Kelurahan <i>Village/ Suburban</i>	Dusun/ <i>Orchad</i>	Lingkungan/ <i>Environmental</i>
(1)	(2)	(3)
01. Rianiate	3	-
02. Parmonangan	3	-
03. Huta Namora	3	-
04. Pintu Sona	-	3
05. Huta Tinggi	3	-
06. Pardomuan I	3	-
07. Pasar Pangururan	-	4
08. Tanjung Bunga	3	-
09. Siogung-Ogung	-	3
10. Parsaoran I	3	-
11. Sait Nihuta	2	-
12. Lumban Pinggol	2	-
13. Sianting-Anting	2	-
14. Parlondut	2	-
15. Aek Nauli	2	-
16. Pardugul	2	-
17. Panampangan	2	-
18. Sitoluhuta	2	-
19. Sinabulan	2	-
20. Siopat Sosor	2	-
21. Huta Bolon	2	-
22. Situngkir	2	-
23. Sialangan	2	-
24. Parhorasan	3	-
25. Pardomuan Nauli	2	-
26. Lumban Suhi-suhi	2	-
27. Lumban Suhi-suhi	3	-
28. Parbaba Dolok	3	-
<b>Jumlah/ Total</b>	<b>61</b>	<b>10</b>

Sumber : Kantor Kecamatan Pangururan  
 Source : Sub Regency Office of Pangururan

**Tabel : 2.2**  
**Table****Desa/Kelurahan Menurut Klasifikasi**  
**Village/Suburban by Classification**

Desa/Kelurahan <i>Village/ Suburban</i>	2008		
	Desa/Kelurahan <i>Village/ Suburban</i>		
	Swadaya/ <i>Initiate</i> Strength	Swakarya/ <i>Self</i> Developing	Swadaya/ <i>Initiate</i> Strength
(1)	(2)	(3)	(4)
01. Rianiate	-	1	-
02. Parmonangan	-	1	-
03. Huta Namora	-	1	-
04. Pintu Sona	-	-	1
05. Huta Tinggi	1	-	-
06. Pardomuan I	-	-	1
07. Pasar Pangururan	-	-	1
08. Tanjung Bunga	1	-	-
09. Siogung-Ogung	-	-	1
10. Parsaoran I	-	-	1
11. Sait Nihuta	-	1	-
12. Lumban Pinggol	-	1	-
13. Sianting-Anting	-	1	-
14. Parlondut	-	1	-
15. Aek Nauli	1	-	-
16. Pardugul	-	1	-
17. Panampangan	-	1	-
18. Sitoluhuta	-	1	-
19. Sinabulan	1	-	-
20. Siopat Sosor	-	1	-
21. Huta Bolon	-	1	-
22. Situngkir	-	1	-
23. Sialangan	-	1	-
24. Parhorasan	1	-	-
25. Pardomuan Nauli	1	-	-
26. Lumban Suhi-suhi Dolok	1	-	-
27. Lumban Suhi-suhi Toruan	-	1	-
28. Parbaba Dolok	1	-	-
<b>Jumlah/ Total</b>	<b>8</b>	<b>15</b>	<b>5</b>

Sumber : Kaur Bang Kecamatan Pangururan  
 Source : Chief Section of Development at Pangururan

**Tabel : 2.3**  
**Table****Banyaknya Pegawai Negeri Sipil (PNS) Pada Kantor Camat Menurut Tingkat Pendidikan dan Jenis Kelamin**  
**Number of Civil Servant in Sub Regency Office by Education Level and Sex**  
**(orang/person)****2008**

Tingkat Pendidikan/ <i>Education Level</i>	Jenis Kelamin/Sex		Jumlah/ <i>Total</i>
	Laki-Laki/ <i>Male</i>	Perempuan/ <i>Female</i>	
(1)	(2)	(3)	(4)
01. Sekolah Dasar (SD)/ <i>Primary School</i>	-	-	-
02. Sekolah Lanjutan Tingkat Pertama (SLTP)/ <i>Junior High School</i>	-	-	-
03. Sekolah Lanjutan Tingkat Atas (SLTA)/ <i>Senior High School</i>	6	3	9
04. Diploma (DI. DII. DIII)/ <i>Diploma</i>	-	-	-
05. DIV/Sarjana (S1)/ <i>Bachelor</i>	4	1	5
06. S2/S3/ <i>Graduate</i>	-	-	-
<b>J u m l a h/ Total</b>	<b>10</b>	<b>4</b>	<b>14</b>

Sumber : Kantor Camat Pangururan  
 Source : Sub Regency Office of Pangururan

**Tabel : 2.4**                      **Banyaknya Pegawai Negeri Sipil (PNS) Pada Kantor Camat**  
**Table**                              **Menurut Golongan Pangkat dan Jenis Kelamin**  
**Number of Civil Servant in Sub Regency Office**  
**by Type of Rank and Sex**  
**(orang/person)**

2008

Golongan Pangkat/Rank	Jenis Kelamin/Sex		Jumlah/ Total	
	Laki-Laki/ Male	Perempuan/ Female		
(1)	(2)	(3)	(4)	
I	Ia	-	-	
	Ib	-	-	
	Ic	-	1	
	Id	-	-	
II	IIa	1	1	
	IIb	1	-	
	IIc	-	-	
	IId	-	1	
III	IIIa	-	-	
	IIIb	3	1	
	IIIc	2	2	
	IIId	-	-	
IV	IVa	1	-	
	IVb	-	-	
	IVc	-	-	
	IVd	-	-	
<b>Jumlah/ Total</b>		<b>8</b>	<b>6</b>	<b>14</b>

Sumber : Kantor Camat Pangururan

Source : Sub Regency Office of Pangururan



# **BAB 3**

*CHAPTER*

# **PENDUDUK**

*POPULATION*

<http://samsulKabir.com>

**Tabel : 3.1** Luas Wilayah, Jumlah Penduduk, dan Kepadatan Penduduk Menurut Desa/Kelurahan  
**Table** Area, Population and Population Density by Village/ Suburban

2008

Desa/Kelurahan Village/ Suburban	Luas/Area (km <sup>2</sup> )	Penduduk/ Population (jiwa)	Kepadatan Penduduk/ Population Density (jiwa/km <sup>2</sup> )
(1)	(2)	(3)	(4)
01. Rianiate	6.75	2 643	391.56
02. Parmonangan	3.00	939	313.00
03. Huta Namora	7.00	1 476	210.86
04. Pintu Sona	2.80	1 298	463.57
05. Huta Tinggi	3.00	1 041	347.00
06. Pardomuan I	2.50	3 522	1408.80
07. Pasar Pangururan	0.50	2 337	4674.00
08. Tanjung Bunga	6.50	1 971	303.23
09. Siogung-Ogung	4.00	1 238	309.50
10. Parsaoran I	1.50	1 054	702.67
11. Sait Nihuta	1.40	714	510.00
12. Lumban Pinggol	1.50	545	363.33
13. Sianting-Anting	1.80	667	370.56
14. Parlondut	1.50	673	448.67
15. Aek Nauli	5.36	421	78.54
16. Pardugul	5.44	732	134.56
17. Panampangan	2.65	644	243.02
18. Sitoluhuta	0.80	708	885.00
19. Sinabulan	1.23	514	417.89
20. Siopat Sosor	1.00	548	548.00
21. Huta Bolon	2.00	613	306.50
22. Situngkir	2.00	718	359.00
23. Sialangan	2.00	471	235.50
24. Parhorasan	15.40	672	43.64
25. Pardomuan Nauli	9.50	419	44.11
26. Lumban Suhi-suhi	6.30	1 208	191.75
27. Lumban Suhi-suhi	3.50	1 751	500.29
28. Parbaba Dolok	20.50	532	25.95
<b>Jumlah/ Total</b>	<b>121.43</b>	<b>30 069</b>	<b>247.62</b>

Sumber : Badan Pusat Statistik (BPS) Kabupaten Samosir  
 - Jumlah Penduduk Pertengahan Tahun 2008

Source /BPS-Statistics of Samosir Regency - Population at Mid Year 2008

**Tabel : 3.2 Penduduk Menurut Jenis Kelamin. Rasio Jenis Kelamin dan Desa/Kelurahan**  
**Table Population by Sex. Sex Ratio and Village/Suburban**

**2008 (jiwa/person)**

Desa/Kelurahan <i>Village/Suburban</i>	Jenis Kelamin/Sex		Jumlah/ <i>Total</i>
	Laki-laki/ <i>Male</i>	Perempuan/ <i>Female</i>	
(1)	(2)	(3)	(4)
01. Rianiate	1 322	1 321	2 643
02. Parmonangan	453	486	939
03. Huta Namora	696	780	1 476
04. Pintu Sona	675	623	1 298
05. Huta Tinggi	508	533	1 041
06. Pardomuan I	1 701	1 821	3 522
07. Pasar Pangururan	1 208	1 129	2 337
08. Tanjung Bunga	1 020	951	1 971
09. Siogung-Ogung	641	597	1 238
10. Parsaoran I	505	549	1 054
11. Sait Nihuta	342	372	714
12. Lumban Pinggol	263	282	545
13. Sianting-Anting	311	356	667
14. Parlondut	315	358	673
15. Aek Nauli	198	223	421
16. Pardugul	335	397	732
17. Panampangan	304	340	644
18. Sitoluhuta	343	365	708
19. Sinabulan	256	258	514
20. Siopat Sosor	262	286	548
21. Huta Bolon	299	314	613
22. Situngkir	348	370	718
23. Sialanguan	215	256	471
24. Parhorasan	324	348	672
25. Pardomuan Nauli	203	216	419
26. Lumban Suhi-suhi Dolok	616	592	1 208
27. Lumban Suhi-suhi Toruan	868	883	1 751
28. Parbaba Dolok	276	256	532
<b>Jumlah/ Total</b>	<b>14 807</b>	<b>15 262</b>	<b>30 069</b>

Sumber : Badan Pusat Statistik (BPS) Kabupaten Samosir -  
 Jumlah Penduduk Pertengahan Tahun 2008

Source : *BPS-Statistics of Samosir Regency - Population at Mid Year 2008*

**Tabel : 3.3** Banyaknya Penduduk, Rumah Tangga, dan Rata-rata Anggota Rumah Tangga (ART) Menurut Desa/Kelurahan  
**Table** *Population, Household and Average of Household Size by Village/Suburban*

2008

Desa/Kelurahan <i>Village/Suburban</i>	Penduduk/ <i>Population</i> (jiwa)	Banyaknya Rumah Tangga/ <i>Number of</i> <i>Household</i>	Rata-rata ART Per Rumah Tangga/ <i>Average</i> <i>of Household Size</i>
(1)	(2)	(3)	(4)
01. Rianiate	2 643	567	4.66
02. Parmonangan	939	209	4.49
03. Huta Namora	1 476	363	4.07
04. Pintu Sona	1 298	323	4.02
05. Huta Tinggi	1 041	244	4.27
06. Pardomuan I	3 522	756	4.66
07. Pasar Pangururan	2 337	576	4.06
08. Tanjung Bunga	1 971	434	4.54
09. Siogung-Ogung	1 238	283	4.37
10. Parsaoran I	1 054	250	4.22
11. Sait Nihuta	714	164	4.35
12. Lumban Pinggol	545	134	4.07
13. Sianting-Anting	667	141	4.73
14. Parlondut	673	181	3.72
15. Aek Nauli	421	96	4.39

**Tabel : 3.3 Lanjutan/Continued**  
**Table**

Desa/Kelurahan <i>Village/Suburban</i>	Penduduk/ <i>Population</i> (jiwa)	Banyaknya Rumah Tangga/ <i>Number of Household</i>	Rata-rata ART Per Rumah Tangga/ <i>Average of Household Size</i>
(1)	(2)	(3)	(4)
16. Pardugul	732	162	4.52
17. Panampangan	644	159	4.05
18. Sitoluhuta	708	154	4.60
19. Sinabulan	514	113	4.55
20. Siopat Sosor	548	127	4.31
21. Huta Bolon	613	148	4.14
22. Situngkir	718	154	4.66
23. Sialanguan	471	113	4.17
24. Parhorasan	672	154	4.36
25. Pardomuan Nauli	419	96	4.36
26. Lumban Suhi-suhi Dolok	1 208	272	4.44
27. Lumban Suhi-suhi Toruan	1 751	464	3.77
28. Parbaba Dolok	532	127	4.19
<b>Jumlah/ Total</b>	<b>30 069</b>	<b>6 964</b>	<b>4.32</b>

Sumber : Badan Pusat Statistik (BPS) Kabupaten Samosir  
- Jumlah Penduduk Pertengahan Tahun 2008

Source : /BPS-Statistics of Samosir Regency - Population at Mid Year 2008

# **BAB 4**

*CHAPTER*

# **SOSIAL**

*SOCIAL*

<http://saini.sirkab.ppt.id>

**Tabel : 4.1**  
**Table**

**Banyaknya Sekolah Dasar (SD)**  
**Negeri dan Swasta Menurut Desa**  
**Number of State and Private Primary Schools by Village**

**2008 (buah/unit)**

Desa/Kelurahan Village/Suburban	SD/Primary School		Jumlah/ Total
	Negeri/ State	Swasta/ Private	
(1)	(2)	(3)	(4)
1. Rianiate	3	-	3
2. Parmonangan	1	-	1
3. Huta Namora	2	-	2
4. Pintu Sona	1	-	1
5. Huta Tinggi	1	-	1
6. Pardomuan I	2	1	3
7. Pasar Pangururan	1	-	1
8. Tanjung Bunga	3	-	3
9. Siogung-Ogung	2	-	2
10. Parsaoran I	1	-	1
11. Sait Nihuta	1	-	1
12. Lumban Pinggol	2	-	2
13. Sianting-Anting	1	-	1
14. Parlondut	1	-	1
15. Aek Nauli	1	-	1

**Tabel : 4.1 Lanjutan/Continued**  
**Table**

Desa/Kelurahan <i>Village/Suburban</i>	SD/ <i>Primary School</i>		Jumlah/ <i>Total</i>
	Negeri/ <i>State</i>	Swasta/ <i>Private</i>	
(1)	(2)	(3)	(4)
16. Pardugul	1	-	1
17. Panampangan	-	-	-
18. Sitoluhuta	1	-	1
19. Sinabulan	1	-	1
20. Siopat Sosor	-	-	-
21. Huta Bolon	1	-	1
22. Situngkir	1	-	1
23. Sialanguan	-	-	-
24. Parhorasan	1	-	1
25. Pardomuan Nauli	2	-	2
26. Lumban Suhi-suhi Dolok	2	-	2
27. Lumban Suhi-suhi Toruan	3	-	3
28. Parbaba Dolok	1	-	1
<b>Jumlah/Total</b>	<b>37</b>	<b>1</b>	<b>38</b>

Sumber : UPTD Pendidikan Kecamatan Pangururan  
 Source : Branch Office of Education at Pangururan



**Tabel : 4.2**                    **Banyaknya Guru dan Murid Pada Sekolah Dasar (SD)**  
**Table**                            **Negeri dan Swasta Menurut Desa/Kelurahan**  
**Number of Teachers and Pupils in State and Private**  
**Primary School by Village/Suburban**

**2008**  
**(orang/person)**

Desa/Kelurahan <i>Village/Suburban</i>	Guru/Teachers			Murid/Pupils		
	Negeri/ State	Swasta/ Private	Jumlah/ Total	Negeri/ State	Swasta/ Private	Jumlah/ Total
(1)	(2)	(3)	(4)	(5)	(6)	(7)
1. Rianiate	27	-	27	325	-	325
2. Parmonangan	4	-	4	102	-	102
3. Huta Namora	18	-	18	259	-	259
4. Pintu Sona	10	-	10	124	-	124
5. Huta Tinggi	12	-	12	105	-	105
6. Pardomuan I	30	8	38	644	260	904
7. Pasar Pangururan	11	-	11	249	-	249
8. Tanjung Bunga	23	-	23	303	-	303
9. Siogung-Ogung	19	-	19	211	-	211
10. Parsaoran I	10	-	10	94	-	94
11. Sait Nihuta	9	-	9	53	-	53
12. Lumban Pinggol	17	-	17	140	-	140
13. Sianting-Anting	8	-	8	118	-	118
14. Parlondut	12	-	12	136	-	136
15. Aek Nauli	9	-	9	75	-	75

**Tabel : 4.2 Lanjutan/Continued**  
**Table**

Desa/Kelurahan <i>Village/Suburban</i>	Guru/ <i>Teachers</i>			Murid/ <i>Pupils</i>		
	Negeri/ <i>State</i>	Swasta/ <i>Private</i>	Jumlah/ <i>Total</i>	Negeri/ <i>State</i>	Swasta/ <i>Private</i>	Jumlah/ <i>Total</i>
(1)	(2)	(3)	(4)	(5)	(6)	(7)
16. Pardugul	10	-	10	69	-	69
17. Panampangan	-	-	-	-	-	-
18. Sitoluhuta	8	-	8	153	-	153
19. Sinabulan	9	-	9	96	-	96
20. Siopat Sosor	-	-	-	-	-	-
21. Huta Bolon	9	-	9	152	-	152
22. Situngkir	9	-	9	136	-	136
23. Sialanguan	-	-	-	-	-	-
24. Parhorasan	8	-	8	96	-	96
25. Pardomuan Nauli	14	-	14	77	-	77
26. Lumban Suhi-suhi Dolok	17	-	17	192	-	192
27. Lumban Suhi-suhi Toruan	24	-	24	220	-	220
28. Parbaba Dolok	9	-	9	93	-	93
<b>Jumlah/<i>Total</i></b>	<b>336</b>	<b>8</b>	<b>344</b>	<b>4 222</b>	<b>260</b>	<b>4 482</b>

Sumber : UPTD Pendidikan Kecamatan Pangururan  
 Source : Branch Office of Education at Pangururan

**Tabel : 4.3**                    **Banyaknya Guru Sekolah Dasar (SD) Menurut Tingkat Pendidikan dan Unit Sekolah**  
**Table**                            **Number of Teachers in Primary School by Education Level and School Unit**  
**2008**  
**(orang/person)**

	Nama Sekolah/School Name	Tingkat Pendidikan/ Education Level				Jumlah/ Total
		< D-3	D-3	SM	S-1	
(1)	(2)	(3)	(4)	(5)	(6)	(7)
1.	SDN 173737 PANGURURAN	14	-	-	5	16
2.	SDN 173738 PANGURURAN	10	-	-	-	12
3.	SDN 173740 PANGURURAN	7	2	-	-	7
4.	SDN 173741 PANGURURAN	9	1	-	-	10
5.	SDN 173743 PANGURURAN	6	1	-	-	7
6.	SDN 173744 BUHIT	9	1	-	-	10
7.	SDN 173745 BUHIT	6	1	-	1	8
8.	SDN 173746 SIRIAON	8	-	-	-	8
9.	SDN 173747 LUMBAN SUHI-SUHI	7	1	-	-	8
10.	SDN 173748 PARBABA	7	-	-	2	9
11.	SDN 173750 PINTU SONA	3	3	-	4	9
12.	SDN 173751 RIANIATE	8	-	-	-	7
13.	SDN 173752 RIANIATE	6	-	-	2	9
14.	SDN 173753 RIANIATE	8	1	-	-	8
15.	SDN 173755 PARMONANGAN	4	-	-	-	4
16.	SDN 173760 AEK NAULI	7	1	-	1	9
17.	SDN 173763 SIGUMBANG	8	-	-	1	9
18.	SDN 173764 PANANGKOHAN	6	-	-	1	7
19.	SDN173765 HARAPOHAN	7	-	-	1	8

**Tabel : 4.3 Lanjutan/Continued  
Table**

	Nama Sekolah/ <i>School Name</i>	Tingkat Pendidikan/ <i>Education Level</i>				Jumlah/ <i>Total</i>
		< D-3	D-3	SM	S-1	
(1)	(2)	(3)	(4)	(5)	(6)	(7)
20.	SDN 173766 PARBABA DOLOK	9	-	-	-	9
21.	SDN 173767 KECAMATAN	6	1	-	1	8
22.	SDN 174586 SIOGUNG-OGUNG	5	-	-	5	6
23.	SDN 174587 TANJUNG BUNGA	8	-	-	1	7
24.	SDN 175739 PANGURURAN	9	1	-	1	9
25.	SDN 175828 RIANIATE	9	-	-	1	8
26.	SDN 175830 PARBABA	9	-	-	-	9
27.	SDN 175831 HUTANAMORA	7	2	-	1	6
28.	SDN 175832 BUHIT	8	2	-	2	12
29.	SDN 175833 PARDOMUAN I	13	1	-	1	15
30.	SDN 176383 SAIT NIHUTA	9	-	-	-	9
31.	SDN 176384 SINABULAN	7	2	-	-	9
32.	SDN 176385 HUTA TINGGI	11	-	-	1	9
33.	SDN 177080 SITAO-TAO	6	-	-	1	6
34.	SDN 177081 SITARE-TAREON	6	-	-	2	8
35.	SDN 177681 SAUR NAULI	7	-	-	1	8
36.	SDN 177682 JUNGAK	7	-	-	2	10
37.	SDN 177945 LUMBAN NAGANJANG	7	-	-	-	7
38.	SD SWASTA ST. MICHAEL PANGURURAN	5	2	-	1	8

Sumber : UPTD Pendidikan Kecamatan Pangururan  
 Source : *Branch Office of Education at Pangururan*

**Tabel : 4.4**  
**Table****Banyaknya Guru Sekolah Dasar (SD) Menurut Status dan Unit Sekolah**  
**Number of Teachers in Primary School by Status and School Unit****2008**  
**(orang/person)**

	Nama Sekolah/ <i>School Name</i>	Status Guru/ <i>Teacher Status</i>			Jumlah/ <i>Total</i>
		PNS	Tetap Lain	Tidak Tetap	
(1)	(2)	(3)	(4)	(5)	(6)
1.	SDN 173737 PANGURURAN	17	-	2	19
2.	SDN 173738 PANGURURAN	10	-	-	10
3.	SDN 173740 PANGURURAN	7	-	2	9
4.	SDN 173741 PANGURURAN	9	1	-	10
5.	SDN 173743 PANGURURAN	4	2	1	7
6.	SDN 173744 BUHIT	7	2	1	10
7.	SDN 173745 BUHIT	5	2	1	8
8.	SDN 173746 SIRIAON	7	1	-	8
9.	SDN 173747 LUMBAN SUHI-SIJHI	4	2	2	8
10.	SDN 173748 PARBABA	6	2	1	9
11.	SDN 173750 PINTU SONA	7	1	2	10
12.	SDN 173751 RIANIATE	7	1	-	8
13.	SDN 173752 RIANIATE	7	-	1	8
14.	SDN 173753 RIANIATE	4	4	1	9
15.	SDN 173755 PARMONANGAN	4	-	-	4
16.	SDN 173760 AEK NAULI	4	-	5	9
17.	SDN 173763 SIGUMBANG	6	3	-	9
18.	SDN 173764 PANANGKOHAN	4	-	3	7
19.	SDN173765 HARAPOHAN	6	1	1	8

**Tabel : 4.4 Lanjutan/Continued  
Table**

	Nama Sekolah/ <i>School Name</i>	Status Guru/ <i>Teacher Status</i>			Jumlah/ <i>Total</i>
		PNS	Tetap Lain	Tidak Tetap	
(1)	(2)	(3)	(4)	(5)	(6)
20.	SDN 173766 PARBABA DOLOK	5	1	3	9
21.	SDN 173767 KECAMATAN	6	-	2	8
22.	SDN 174586 SIOGUNG-OGUNG	6	-	4	10
23.	SDN 174587 TANJUNG BUNGA	7	1	1	9
24.	SDN 175739 PANGURURAN	10	-	1	11
25.	SDN 175828 RIANIATE	8	-	2	10
26.	SDN 175830 PARBABA	8	-	1	9
27.	SDN 175831 HUTANAMORA	6	2	2	10
28.	SDN 175832 BUHIT	8	2	2	12
29.	SDN 175833 PARDOMUAN I	14	-	1	15
30.	SDN 176383 SAIT NIHUTA	6	-	3	9
31.	SDN 176384 SINABULAN	4	5	-	9
32.	SDN 176385 HUTA TINGGI	5	2	5	12
33.	SDN 177080 SITAO-TAO	4	2	1	7
34.	SDN 177081 SITARE-TAREON	7	-	1	8
35.	SDN 177681 SAUR NAULI	7	-	1	8
36.	SDN 177682 JUNGAK	6	2	1	9
37.	SDN 177945 LUMBAN NAGANJANG	5	1	1	7
38.	SD SWASTA ST. MICHAEL PANGURURAN	14	-	1	15

Sumber : UPTD Pendidikan Kecamatan Pangururan  
 Source : Branch Office of Education at Pangururan



**Tabel : 4.5 Lanjutan/Continued**  
**Table**

Desa/ Village	Kelas/Class						Jumlah/ Total
	1	2	3	4	5	6	
(1)	(2)	(3)	(4)	(5)	(6)	(7)	(8)
16. Pardugul	12	10	11	9	18	9	69
17. Panampangan	-	-	-	-	-	-	-
18. Sitoluhuta	32	24	19	26	27	25	153
19. Sinabulan	24	13	16	16	9	18	96
20. Siopat Sosor	-	-	-	-	-	-	-
21. Huta Bolon	25	25	27	28	24	23	152
22. Situngkir	29	20	22	25	21	19	136
23. Sialanguan	-	-	-	-	-	-	-
24. Parhorasan	21	20	17	11	16	11	96
25. Pardomuan Nauli	18	11	11	13	12	12	77
26. Lumban Suhi-suhi Dolok	44	29	29	32	30	28	192
27. Lumban Suhi-suhi Toruan	36	34	35	36	47	32	220
28. Parbaba Dolok	23	13	15	14	15	13	93
<b>Jumlah/Total</b>	<b>837</b>	<b>728</b>	<b>745</b>	<b>795</b>	<b>707</b>	<b>670</b>	<b>4 482</b>

Sumber : UPTD Pendidikan Kecamatan Pangururan  
 Source : Branch Office of Education at Pangururan



**Tabel : 4.6**  
**Table****Banyaknya Murid Sekolah Dasar (SD) Menurut Kelas,  
Jenis Kelamin, dan Unit Sekolah**  
**Number of Pupils in Primary School by sex, and School Units****2008**  
**(orang/person)**

Unit Sekolah/ School Unit	Kelas/Class								
	1			2			3		
	L	P	Jumlah/ Total	L	P	Jumlah/ Total	L	P	Jumlah/ Total
(1)	(2)	(3)	(4)	(5)	(6)	(7)	(8)	(9)	(10)
1. SDN 173737	33	30	63	34	24	58	28	34	62
2. SDN 173738	7	7	14	9	6	15	4	9	13
3. SDN 173740	6	8	14	11	6	17	13	5	18
4. SDN 173741	13	5	18	6	5	11	6	7	13
5. SDN 173743	5	3	8	1	8	9	2	6	8
6. SDN 173744	5	7	12	4	6	10	3	8	11
7. SDN 173745	14	8	22	14	4	18	19	6	25
8. SDN 173746	15	17	32	12	12	24	4	15	19
9. SDN 173747	3	9	12	8	3	11	7	6	13
10. SDN 173748	15	10	25	13	12	25	13	14	27
11. SDN 173750	14	10	24	12	6	18	10	8	18
12. SDN 173751	14	19	33	10	15	25	13	22	35
13. SDN 173752	7	5	12	15	2	17	8	10	18
14. SDN 173753	10	14	24	11	7	18	14	9	23
15. SDN 173755	9	8	17	6	7	13	9	7	16
16. SDN 173760	4	6	10	8	7	15	7	7	14
17. SDN 173763	9	12	22	12	8	20	10	7	17
18. SDN 173764	11	2	13	4	1	5	4	4	8
19. SDN173765	10	8	18	8	3	11	4	5	9

**Tabel : 4.6**      **Lanjutan/Continued**  
**Table**

Unit Sekolah/ School Unit	Kelas/Class								
	1			2			3		
	L	P	Jumlah/ Total	L	P	Jumlah/ Total	L	P	Jumlah/ Total
(1)	(2)	(3)	(4)	(5)	(6)	(7)	(8)	(9)	(10)
20. SDN 173766	9	14	23	10	3	13	7	8	15
21. SDN 173767	11	4	15	9	6	15	7	9	16
22. SDN 174586	15	17	32	15	6	21	11	17	28
23. SDN 174587	8	12	20	4	7	11	4	8	12
24. SDN 175739	20	24	44	24	20	44	19	19	38
25. SDN 175828	12	6	18	6	6	12	9	5	14
26. SDN 175830	17	12	29	13	7	20	7	15	22
27. SDN 175831	10	7	17	9	10	19	7	6	13
28. SDN 175832	14	7	21	20	8	28	10	14	24
29. SDN 175833	33	21	54	29	19	48	28	28	56
30. SDN 176383	2	5	7	9	2	11	5	5	10
31. SDN 176384	14	10	24	7	6	13	3	13	16
32. SDN 176385	7	4	11	13	5	18	9	8	17
33. SDN 177080	13	17	30	9	11	20	12	9	21
34. SDN 177081	14	12	26	8	10	18	8	12	20
35. SDN 177681	5	4	9	4	4	8	3	3	6
36. SDN 177682	7	4	11	6	6	12	6	3	9
37. SDN 177945	3	2	5	3	3	6	1	2	3
38. SD SWASTA ST. MICHAEL	27	22	49	25	26	51	23	15	38

**Tabel : 4.6 Lanjutan/Continued**  
**Table**

Unit Sekolah/ School Unit	Kelas/Class								
	4			5			6		
	L	P	Jumlah/ Total	L	P	Jumlah/ Total	L	P	Jumlah/ Total
(1)	(2)	(3)	(4)	(5)	(6)	(7)	(8)	(9)	(10)
1. SDN 173737	28	24	52	24	26	50	24	25	49
2. SDN 173738	13	7	20	7	8	15	10	7	17
3. SDN 173740	9	9	18	4	6	10	5	4	9
4. SDN 173741	11	6	17	9	6	15	3	3	6
5. SDN 173743	6	8	14	5	1	6	13	2	15
6. SDN 173744	3	6	9	12	6	18	6	3	9
7. SDN 173745	12	13	25	9	7	16	10	2	12
8. SDN 173746	8	18	26	13	14	27	11	14	25
9. SDN 173747	4	8	12	10	8	18	10	4	14
10. SDN 173748	15	13	28	14	10	24	10	13	23
11. SDN 173750	13	4	17	10	16	26	11	10	21
12. SDN 173751	13	14	27	12	8	20	6	9	15
13. SDN 173752	10	6	16	10	6	16	9	5	14
14. SDN 173753	11	11	22	18	13	31	10	11	21
15. SDN 173755	12	11	23	3	9	12	12	9	21
16. SDN 173760	9	5	14	9	1	10	4	8	12
17. SDN 173763	6	5	11	12	4	16	6	5	11
18. SDN 173764	5	3	18	5	4	9	9	1	10
19. SDN173765	6	9	15	10	6	16	6	8	14

**Tabel : 4.6 Lanjutan/Continued**  
**Table**

Unit Sekolah/ School Unit	Kelas/Class								
	4			5			6		
	L	P	Jumlah/ Total	L	P	Jumlah/ Total	L	P	Jumlah/ Total
(1)	(2)	(3)	(4)	(5)	(6)	(7)	(8)	(9)	(10)
20. SDN 173766	7	7	14	7	8	15	10	3	13
21. SDN 173767	6	7	13	10	6	16	5	4	9
22. SDN 174586	17	13	30	10	11	21	9	6	15
23. SDN 174587	7	7	14	8	3	11	8	7	15
24. SDN 175739	31	20	51	20	14	34	20	18	38
25. SDN 175828	7	10	17	9	3	12	7	13	20
26. SDN 175830	11	14	25	5	16	21	9	10	19
27. SDN 175831	12	9	21	7	8	15	6	13	19
28. SDN 175832	11	10	21	13	13	26	10	6	16
29. SDN 175833	34	27	61	23	20	43	22	26	48
30. SDN 176383	1	6	7	6	3	9	4	5	9
31. SDN 176384	8	8	16	4	5	9	13	5	18
32. SDN 176385	12	10	22	7	12	19	10	8	18
33. SDN 177080	9	10	19	12	10	22	9	13	22
34. SDN 177081	10	7	17	5	9	14	5	9	14
35. SDN 177681	7	4	11	11	2	13	5	4	9
36. SDN 177682	7	5	12	5	4	9	6	5	11
37. SDN 177745	4	1	5	-	3	3	1	1	2
38. SD SWASTA ST. MICHAEL	28	17	45	24	16	40	16	21	37

Sumber : UPTD Pendidikan Kecamatan Pangururan

Source : Branch Office of Education at Pangururan

Keterangan / Note :

Lk = Laki-Laki/Male

Pr = Perempuan/Female

**Tabel : 4.7**                    **Banyaknya Sekolah Lanjutan Tingkat Pertama (SLTP)**  
**Table**                            **Negeri dan Swasta Menurut Desa/Kelurahan**  
**Number of State and Private Junior High School**  
**by Village/Suburban**

**2008**  
**(buah/unit)**

	Desa/Kelurahan <i>Village/Suburban</i>	SLTP/ <i>Junior High School</i>		Jumlah/ <i>Total</i>
		Negeri/ <i>State</i>	Swasta/ <i>Private</i>	
	(1)	(2)	(3)	(4)
1.	Rianiate	-	-	-
2.	Parmonangan	-	-	-
3.	Huta Namora	1	-	1
4.	Pintu Sona	-	-	-
5.	Huta Tinggi	-	-	-
6.	Pardomuan I	-	1	1
7.	Pasar Pangururan	1	1	2
8.	Tanjung Bunga	-	-	-
9.	Siogung-Ogung	-	-	-
10.	Parsaoran I	1	-	1
11.	Sait Nihuta	-	-	-
12.	Lumban Pinggol	-	-	-
13.	Sianting-Anting	-	-	-
14.	Parlondut	-	-	-
15.	Aek Nauli	-	-	-

**Tabel : 4.7 Lanjutan/Continued  
Table**

Desa/Kelurahan <i>Village/Suburban</i>	SLTP/ <i>Junior High School</i>		Jumlah/ <i>Total</i>
	Negeri/ <i>State</i>	Swasta/ <i>Private</i>	
(1)	(2)	(3)	(4)
16. Pardugul	-	-	-
17. Panampangan	-	-	-
18. Sitoluhuta	-	-	-
19. Sinabulan	-	-	-
20. Siopat Sosor	-	-	-
21. Huta Bolon	1	-	1
22. Situngkir	-	-	-
23. Sialangan	-	-	-
24. Parhorasan	-	-	-
25. Pardomuan Nauli	-	-	-
26. Lumban Suhi-suhi Dolok	-	-	-
27. Lumban Suhi-suhi Toruan	-	-	-
28. Parbaba Dolok	-	-	-
<b>Jumlah/Total</b>	<b>4</b>	<b>2</b>	<b>6</b>

Sumber : UPTD Pendidikan Kecamatan Pangururan  
 Source : Branch Office of Education at Pangururan

**Tabel : 4.8** Banyaknya Guru dan Murid Pada Sekolah Lanjutan Tingkat Pertama (SLTP) Negeri dan Swasta Menurut Desa/Kelurahan  
**Table** *Number of Teachers and Pupils in State and Private Junior High School by Village/Suburban*

**2008**  
**(orang/person)**

Desa/Kelurahan <i>Village/Suburban</i>	Guru/Teachers			Murid/Pupils		
	Negeri/ State	Swasta/ Private	Jumlah/ Total	Negeri/ State	Swasta/ Private	Jumlah/ Total
(1)	(2)	(3)	(4)	(5)	(6)	(7)
1. Rianiate	-	-	-	-	-	-
2. Parmonangan	-	-	-	-	-	-
3. Huta Namora	14	-	14	197	-	197
4. Pintu Sona	-	-	-	-	-	-
5. Huta Tinggi	-	-	-	-	-	-
6. Pardomuan I	-	18	18	-	477	477
7. Pasar Pangururan	46	6	52	880	72	952
8. Tanjung Bunga	-	-	-	-	-	-
9. Siogung-Ogung	-	-	-	-	-	-
10. Parsaoran I	37	-	37	542	-	542
11. Sait Nihuta	-	-	-	-	-	-
12. Lumban Pinggol	-	-	-	-	-	-
13. Sianting-Anting	-	-	-	-	-	-
14. Parlondut	-	-	-	-	-	-
15. Aek Nauli	-	-	-	-	-	-
16. Huta Bolon	26	-	26	305	-	305

**Tabel : 4.8 Lanjutan/Continued  
Table**

Desa/Kelurahan Village/Suburban	Guru/Teachers			Murid/Pupils		
	Negeri/ State	Swasta/ Private	Jumlah/ Total	Negeri/ State	Swasta/ Private	Jumlah/ Total
(1)	(2)	(3)	(4)	(5)	(6)	(7)
16. Pardugul	-	-	-	-	-	-
17. Panampangan	-	-	-	-	-	-
18. Sitoluhuta	-	-	-	-	-	-
19. Sinabulan	-	-	-	-	-	-
20. Siopat Sosor	-	-	-	-	-	-
21. Huta Bolon	26	-	26	305	-	305
22. Situngkir	-	-	-	-	-	-
23. Sialanguan	-	-	-	-	-	-
24. Parhorasan	-	-	-	-	-	-
25. Pardomuan Nauli	-	-	-	-	-	-
26. Lumban Suhi-suhi Dolok	-	-	-	-	-	-
27. Lumban Suhi-suhi Toruan	-	-	-	-	-	-
28. Parbaba Dolok	-	-	-	-	-	-
<b>Jumlah/Total</b>	<b>149</b>	<b>24</b>	<b>173</b>	<b>2 229</b>	<b>549</b>	<b>2 778</b>

Sumber : UPTD Pendidikan Kecamatan Pangururan  
 Source : Branch Office of Education at Pangururan



**Tabel : 4.9**  
**Table****Banyaknya Guru Sekolah Lanjutan Tingkat Pertama  
(SLTP) Menurut Status Guru dan Unit Sekolah  
Number of Teachers in Junior High School by  
Status and School Unit****2008**  
**(orang/person)**

Nama Sekolah/ School Name	Tingkat Pendidikan/ Education Level					Jumlah/ Total
	< D-3	D-3	SM	S-1	S-2	
(1)	(2)	(3)	(4)	(5)	(6)	(7)
SLTP Negeri Satu Atap Rianiate	-	1	-	13	-	14
SLTP Negeri 1 Pasar Pangururan	3	9	-	34	-	46
SLTP Negeri 2 Pangururan	2	12	1	22	-	37
SLTP Negeri 3 Pangururan	3	5	2	16	-	26
SLTP Swasta Karya Jaya Pangururan	3	1	-	1	1	6
SLTP Swasta Budi Mulia Pangururan	6	3	-	9	-	18
<b>Jumlah/Total</b>	<b>17</b>	<b>31</b>	<b>3</b>	<b>95</b>	<b>1</b>	<b>147</b>

Sumber : UPTD Pendidikan Kecamatan Pangururan  
 Source : Branch Office of Education at Pangururan

**Tabel : 4.10**  
**Table****Banyaknya Guru Sekolah Lanjutan Tingkat Pertama (SLTP) Menurut Tingkat Pendidikan dan Unit Sekolah**  
**Number of Teachers in Junior High School by Education Level and School Unit****2008**  
**(orang/person)**

Nama Sekolah/School Name	Status Guru/ Teacher's Status			Jumlah/ Total
	PNS	Tetap Lain	Tidak Tetap	
(1)	(2)	(3)	(4)	(5)
SLTP Negeri Satu Atap Rianiate	9	-	5	14
SLTP Negeri 1 Pasar Pangururan	38	-	8	46
SLTP Negeri 2 Pangururan	29	-	8	37
SLTP Negeri 3 Pangururan	20	-	6	26
SLTP Swasta Karya Jaya Pangururan	2	4	-	6
SLTP Swasta Budi Mulia Pangururan	11	-	7	18
<b>Jumlah/Total</b>	<b>109</b>	<b>4</b>	<b>34</b>	<b>147</b>

Sumber : UPTD Pendidikan Kecamatan Pangururan  
 Source : Branch Office of Education at Pangururan

**Tabel : 4.11 Banyaknya Murid Sekolah Lanjutan Tingkat Pertama (SLTP) Menurut Kelas, Jenis Kelamin, dan Unit Sekolah**  
**Number of Pupils in Junior High School by Class, Sex, and School Unit**

**2008**  
**(orang/person)**

Nama Sekolah/ School Name	Kelas 1/Class 1			Kelas 2/Class 2			Kelas 3/Class 3		
	Lk	Pr	Jumlah/ Total	Lk	Pr	Jumlah/ Total	Lk	Pr	Jumlah/ Total
(1)	(2)	(3)	(4)	(5)	(6)	(7)	(8)	(9)	(10)
SLTP Negeri Satu Atap Rianiate	41	29	70	35	48	83	20	21	41
SLTP Negeri 1 Pasar Pangururan	157	163	320	128	152	280	122	158	280
SLTP Negeri 2 Pangururan	118	70	188	82	84	166	98	84	182
SLTP Negeri 3 Pangururan	40	44	84	60	55	115	48	53	101
SLTP Swasta Karya Jaya Pangururan	-	-	-	13	14	27	27	18	45
SLTP Swasta Budi Mulia Pangururan	98	62	160	95	77	172	95	41	136
<b>Jumlah/Total</b>	<b>454</b>	<b>368</b>	<b>822</b>	<b>413</b>	<b>430</b>	<b>843</b>	<b>410</b>	<b>375</b>	<b>785</b>

Sumber : UPTD Pendidikan Kecamatan Pangururan  
 Source : Branch Office of Education at Pangururan

Keterangan / Note :

Lk = Laki-Laki/Male

Pr = Perempuan/Female

**Tabel : 4.12 Banyaknya Murid Sekolah Lanjutan Tingkat Pertama (SLTP)  
Menurut Kelas dan Desa/Kelurahan  
Number of Pupils in Junior High School by Class and  
Village/Suburban**

**2008  
(orang/person)**

Desa/Kelurahan Village/Suburban	Kelas/ Class level			Jumlah/ Total
	1	2	3	
(1)	(2)	(3)	(4)	(5)
1. Rianiate	-	-	-	-
2. Parmonangan	-	-	-	-
3. Huta Namora	70	83	41	194
4. Pintu Sona	-	-	-	-
5. Huta Tinggi	-	-	-	-
6. Pardomuan I	160	77	136	373
7. Pasar Pangururan	320	307	325	952
8. Tanjung Bunga	-	-	-	-
9. Siogung-Ogung	-	-	-	-
10. Parsaoran I	188	166	182	536
11. Sait Nihuta	-	-	-	-
12. Lumban Pinggol	-	-	-	-
13. Sianting-Anting	-	-	-	-
14. Parlondut	-	-	-	-
15. Aek Nauli	-	-	-	-

**Tabel : 4.12 Lanjutan/Continued**  
**Table**

Desa/ Village	Kelas/ Class level			Jumlah/ Total
	1	2	3	
(1)	(2)	(3)	(4)	(5)
16. Pardugul	-	-	-	-
17. Panampangan	-	-	-	-
18. Sitoluhuta	-	-	-	-
19. Sinabulan	-	-	-	-
20. Siopat Sosor	-	-	-	-
21. Huta Bolon	84	115	101	300
22. Situngkir	-	-	-	-
23. Sialanguan	-	-	-	-
24. Parhorasan	-	-	-	-
25. Pardomuan Nauli	-	-	-	-
26. Lumban Suhi-suhi Dolok	-	-	-	-
27. Lumban Suhi-suhi Toruan	-	-	-	-
28. Parbaba Dolok	-	-	-	-
<b>Jumlah/Total</b>	<b>822</b>	<b>748</b>	<b>785</b>	<b>2 355</b>

Sumber : UPTD Pendidikan Kecamatan Pangururan  
 Source : Branch Office of Education at Pangururan

**Tabel : 4.13**  
**Table**

**Banyaknya Sekolah Menengah Umum (SMU)  
Negeri dan Swasta Menurut Desa/Kelurahan  
Number of State and Private General Senior High School  
by Village/Suburban**

**2008**

Desa/Kelurahan <i>Village/Suburban</i>	SMU/General <i>Senior High School</i>		Jumlah/ <i>Total</i>
	Negeri/ <i>State</i>	Swasta/ <i>Private</i>	
(1)	(2)	(3)	(4)
1. Rianiate	-	-	-
2. Parmonangan	-	-	-
3. Huta Namora	-	-	-
4. Pintu Sona	1	-	1
5. Huta Tinggi	-	-	-
6. Pardomuan I	-	2	2
7. Pasar Pangururan	-	1	1
8. Tanjung Bunga	-	-	-
9. Siogung-Ogung	-	-	-
10. Parsaoran I	-	-	-
11. Sait Nihuta	-	-	-
12. Lumban Pinggol	-	-	-
13. Sianting-Anting	-	-	-
14. Parlondut	-	-	-
15. Aek Nauli	-	-	-

**Tabel : 4.13 Lanjutan/Continued  
Table**

Desa/Kelurahan <i>Village/Suburban</i>	SMU/ <i>General Senior High School</i>		Jumlah/ <i>Total</i>
	Negeri/ <i>State</i>	Swasta/ <i>Private</i>	
(1)	(2)	(3)	(4)
16. Pardugul	-	-	-
17. Panampangan	-	-	-
18. Sitoluhuta	-	-	-
19. Sinabulan	-	-	-
20. Siopat Sosor	1	-	1
21. Huta Bolon	-	-	-
22. Situngkir	-	-	-
23. Sialangan	-	-	-
24. Parhorasan	-	-	-
25. Pardomuan Nauli	-	-	-
26. Lumban Suhi-suhi Dolok	-	-	-
27. Lumban Suhi-suhi Toruan	-	-	-
28. Parbaba Dolok	-	-	-
<b>Jumlah/Total</b>	<b>2</b>	<b>3</b>	<b>5</b>

Sumber : UPTD Pendidikan Kecamatan Pangururan  
 Source : Branch Office of Education at Pangururan

**Tabel : 4.14 Banyaknya Guru dan Murid Pada Sekolah Menengah Umum (SMU) Negeri dan Swasta Menurut Desa/Kelurahan**  
**Number of Teachers and Pupils in State and Private General Senior High School by Village/Suburban**

**2008**  
**(orang/person)**

Desa/Kelurahan Village/Suburban	Guru/Teachers			Murid/Pupils		
	Negeri/ State	Swasta/ Private	Jumlah/ Total	Negeri/ State	Swasta/ Private	Jumlah/ Total
(1)	(2)	(3)	(4)	(5)	(6)	(7)
1. Rianiate	-	-	-	-	-	-
2. Parmonangan	-	-	-	-	-	-
3. Huta Namora	-	-	-	-	-	-
4. Pintu Sona	65	-	65	751	-	751
5. Huta Tinggi	-	-	-	-	-	-
6. Pardomuan I	-	27	27	-	687	687
7. Pasar Pangururan	-	42	42	-	540	540
8. Tanjung Bunga	-	-	-	-	-	-
9. Siogung-Ogung	-	-	-	-	-	-
10. Parsaoran I	-	-	-	-	-	-
11. Sait Nihuta	-	-	-	-	-	-
12. Lumban Pinggol	-	-	-	-	-	-
13. Sianting-Anting	-	-	-	-	-	-
14. Parlondut	-	-	-	-	-	-
15. Aek Nauli	-	-	-	-	-	-



**Tabel : 4.14 Lanjutan/Continued**  
**Table**

Desa/Kelurahan Village/Suburban	Guru/Teachers			Murid/Pupils		
	Negeri/ State	Swasta/ Private	Jumlah/ Total	Negeri/ State	Swasta/ Private	Jumlah/ Total
(1)	(2)	(3)	(4)	(5)	(6)	(7)
16. Pardugul	-	-	-	-	-	-
17. Panampangan	-	-	-	-	-	-
18. Sitoluhuta	-	-	-	-	-	-
19. Sinabulan	-	-	-	-	-	-
20. Siopat Sosor	27	-	27	460	-	460
21. Huta Bolon	-	-	-	-	-	-
22. Situngkir	-	-	-	-	-	-
23. Sialanguan	-	-	-	-	-	-
24. Parhorasan	-	-	-	-	-	-
25. Pardomuan Nauli	-	-	-	-	-	-
26. Lumban Suhi-suhi Dolok	-	-	-	-	-	-
27. Lumban Suhi-suhi Toruan	-	-	-	-	-	-
28. Parbaba Dolok	-	-	-	-	-	-
<b>Jumlah/Total</b>	<b>92</b>	<b>69</b>	<b>161</b>	<b>1 211</b>	<b>1 227</b>	<b>2 438</b>

Sumber : UPTD Pendidikan Kecamatan Pangururan  
 Source : Branch Office of Education at Pangururan

**Tabel : 4.15 Banyaknya Guru Sekolah Menengah Umum (SMU) Menurut Tingkat Pendidikan dan Unit Sekolah**  
**Number of Teachers in General Senior High School by Education Level and School Unit**

**2008**  
**(orang/person)**

Nama Sekolah/ School Name	Tingkat Pendidikan/ Education Level				Jumlah/ Total
	< D-3	D-3	SM	S-1	
(1)	(2)	(3)	(4)	(5)	(6)
SLTA Negeri 1 Pangururan	-	15	-	50	65
SLTA Negeri 2 Pangururan	-	-	-	27	27
SLTA Swasta St. Michael Pangururan	1	1	2	23	27
SLTA Swasta Karya Jaya Pangururan	1	5	4	14	24
SLTA Swasta HKBP Pangururan	1	-	3	14	18
<b>Jumlah/Total</b>	<b>3</b>	<b>21</b>	<b>9</b>	<b>128</b>	<b>161</b>

Sumber : UPTD Pendidikan Kecamatan Pangururan  
 Source : Branch Office of Education at Pangururan

**Tabel : 4.16** Banyaknya Guru Sekolah Menengah Umum (SMU) Menurut Status dan Unit Sekolah

*Number of Teachers in General Senior High School by Status and School Unit*

**2008**  
**(orang/person)**

Nama Sekolah/ School Name	Status Guru/ Teacher Status			Jumlah/ Total
	PNS	Tetap Lain	Tidak Tetap	
(1)	(2)	(3)	(4)	(5)
SLTA Negeri 1 Pangururan	56	-	9	65
SLTA Negeri 2 Pangururan	22	-	5	27
SLTA Swasta St. Michael Pangururan	12	-	15	27
SLTA Swasta Karya Jaya Pangururan	-	13	11	24
SLTA Swasta HKBP Pangururan	-	1	17	18
<b>Jumlah/Total</b>	<b>90</b>	<b>14</b>	<b>57</b>	<b>161</b>

Sumber : UPTD Pendidikan Kecamatan Pangururan  
Source : Branch Office of Education at Pangururan

**Tabel : 4.17**  
**Table**

**Banyaknya Murid Sekolah Menengah Umum (SMU)**  
**Menurut Kelas dan Desa/Kelurahan**  
**Number of Pupils in General Senior High School by Class and**  
**Village/Suburban**

**2008**  
**(orang/person)**

Nama Sekolah/ School Name	Kelas 1/Class 1			Kelas 2/Class 2			Kelas 3/Class 3		
	Lk	Pr	Jumlah/ Total	Lk	Pr	Jumlah/ Total	Lk	Pr	Jumlah/ Total
(1)	(2)	(3)	(4)	(5)	(6)	(7)	(8)	(9)	(10)
SLTA Negeri 1 Pangururan	120	166	286	132	166	298	133	177	310
SLTA Negeri 2 Pangururan	97	97	194	77	101	178	73	104	177
SLTA Swasta St. Michael Pangururan	105	111	216	132	149	281	147	157	304
SLTA Swasta Karya Jaya Pangururan	51	83	134	64	69	133	82	90	172
SLTA Swasta HKBP Pangururan	33	39	72	20	34	54	44	28	72
<b>Jumlah/Total</b>	<b>406</b>	<b>496</b>	<b>902</b>	<b>425</b>	<b>519</b>	<b>944</b>	<b>479</b>	<b>556</b>	<b>1 035</b>

Sumber : UPTD Pendidikan Kecamatan Pangururan  
Source : Branch Office of Education at Pangururan

Keterangan / Note :

Lk = Laki-Laki/Male

Pr = Perempuan/Female

**Tabel : 4.18** Banyaknya Murid Sekolah Menengah Umum (SMU) Menurut Kelas, Jenis Kelamin dan Unit Sekolah  
*Number of Pupils in General Senior High School by Class, Sex, and School Unit*

**2008**  
**(orang/person)**

Desa/Kelurahan <i>Village/Suburban</i>	Kelas/ <i>Class level</i>			Jumlah/ <i>Total</i>
	1	2	3	
(1)	(2)	(3)	(4)	(5)
1. Rianiate	-	-	-	-
2. Parmonangan	-	-	-	-
3. Huta Namora	-	-	-	-
4. Pintu Sona	286	298	310	894
5. Huta Tinggi	-	-	-	-
6. Pardomuan I	216	281	304	801
7. Pasar Pangururan	206	187	244	637
8. Tanjung Bunga	-	-	-	-
9. Siogung-Ogung	-	-	-	-
10. Parsaoran I	-	-	-	-
11. Sait Nihuta	-	-	-	-
12. Lumban Pinggol	-	-	-	-
13. Sianting-Anting	-	-	-	-
14. Parlondut	-	-	-	-
15. Aek Nauli	-	-	-	-

**Tabel : 4.18 Lanjutan/Continued  
Table**

Desa/Kelurahan <i>Village/Suburban</i>	Kelas/ <i>Class level</i>			Jumlah/ <i>Total</i>
	1	2	3	
(1)	(2)	(3)	(4)	(5)
16. Pardugul	-	-	-	-
17. Panampangan	-	-	-	-
18. Sitoluhuta	-	-	-	-
19. Sinabulan	-	-	-	-
20. Siopat Sosor	194	178	177	549
21. Huta Bolon	-	-	-	-
22. Situngkir	-	-	-	--
23. Sialangan	-	-	-	-
24. Parhorasan	-	-	-	-
25. Pardomuan Nauli	-	-	-	-
26. Lumban Suhi-suhi Dolok	-	-	-	-
27. Lumban Suhi-suhi Toruan	-	-	-	-
28. Parbaba Dolok	-	-	-	-
<b>Jumlah/Total</b>	<b>902</b>	<b>944</b>	<b>1 035</b>	<b>2 881</b>

Sumber : UPTD Pendidikan Kecamatan Pangururan  
 Source : Branch Office of Education at Pangururan

**Tabel : 4.19**  
**Table****Banyaknya Sekolah Menengah Kejuruan (SMK)  
Negeri dan Swasta Menurut Desa/Kelurahan  
Number of State and Private General Vocational  
Senior High School by Village/Suburban****2008**

Desa/Kelurahan <i>Village/Suburban</i>	SMK/ <i>Vocational Senior High School</i>		Jumlah/ <i>Total</i>
	Negeri/ <i>State</i>	Swasta/ <i>Private</i>	
(1)	(2)	(3)	(4)
1. Rianiate	-	-	-
2. Parmonangan	-	-	-
3. Huta Namora	-	-	-
4. Pintu Sona	-	-	-
5. Huta Tinggi	-	-	-
6. Pardomuan I	-	-	-
7. Pasar Pangururan	-	2	2
8. Tanjung Bunga	-	-	-
9. Siogung-Ogung	-	-	-
10. Parsaoran I	-	-	-
11. Sait Nihuta	-	-	-
12. Lumban Pinggol	-	-	-
13. Sianting-Anting	-	-	-
14. Parlondut	-	-	-
15. Aek Nauli	-	-	-

**Tabel : 4.19 Lanjutan/Continued  
Table**

Desa/Kelurahan Village/Suburban	SMK/Vocational Senior High School		Jumlah/ Total
	Negeri/ State	Swasta/ Private	
(1)	(2)	(3)	(4)
16. Pardugul	-	-	-
17. Panampangan	-	-	-
18. Sitoluhuta	-	-	-
19. Sinabulan	-	-	-
20. Siopat Sosor	-	-	-
21. Huta Bolon	-	-	-
22. Situngkir	-	-	-
23. Sialanguan	-	-	-
24. Parhorasan	-	-	-
25. Pardomuan Nauli	-	-	-
26. Lumban Suhi-suhi Dolok	-	-	-
27. Lumban Suhi-suhi Toruan	-	-	-
28. Parbaba Dolok	-	-	-
<b>Jumlah/Total</b>	-	<b>2</b>	<b>2</b>

Sumber : UPTD Pendidikan Kecamatan Pangururan

Source : Branch Office of Education at Pangururan



**Tabel : 4.20 Banyaknya Guru dan Murid Pada Sekolah Menengah Kejuruan (SMK) Negeri dan Swasta Menurut Desa/Kelurahan**  
**Number of Teachers and Pupils in State and Private Vocational Senior High School by Village/Suburban**

**2008**  
**(orang/person)**

Desa/Kelurahan Village/Suburban	Guru/Teachers			Murid/Pupils		
	Negeri/ State	Swasta/ Private	Jumlah/ Total	Negeri/ State	Swasta/ Private	Jumlah/ Total
(1)	(2)	(3)	(4)	(5)	(6)	(7)
1. Rianiate	-	-	-	-	-	-
2. Parmonangan	-	-	-	-	-	-
3. Huta Namora	-	-	-	-	-	-
4. Pintu Sona	-	-	-	-	-	-
5. Huta Tinggi	-	-	-	-	-	-
6. Pardomuan I	-	-	-	-	-	-
7. Pasar Pangururan	-	61	61	-	792	792
8. Tanjung Bunga	-	-	-	-	-	-
9. Siogung-Ogung	-	-	-	-	-	-
10. Parsaoran I	-	-	-	-	-	-
11. Sait Nihuta	-	-	-	-	-	-
12. Lumban Pinggol	-	-	-	-	-	-
13. Sianting-Anting	-	-	-	-	-	-
14. Parlondut	-	-	-	-	-	-
15. Aek Nauli	-	-	-	-	-	-

**Tabel : 4.20 Lanjutan/Continued  
Table**

Desa/Kelurahan Village/Suburban	Guru/Teachers			Murid/Pupils		
	Negeri/ State	Swasta/ Private	Jumlah/ Total	Negeri/ State	Swasta/ Private	Jumlah/ Total
(1)	(2)	(3)	(4)	(5)	(6)	(7)
16. Pardugul	-	-	-	-	-	-
17. Panampangan	-	-	-	-	-	-
18. Sitoluhuta	-	-	-	-	-	-
19. Sinabulan	-	-	-	-	-	-
20. Siopat Sosor	-	-	-	-	-	-
21. Huta Bolon	-	-	-	-	-	-
22. Situngkir	-	-	-	-	-	-
23. Sialanguan	-	-	-	-	-	-
24. Parhorasan	-	-	-	-	-	-
25. Pardomuan Nauli	-	-	-	-	-	-
26. Lumban Suhi-suhi Dolok	-	-	-	-	-	-
27. Lumban Suhi-suhi Toruan	-	-	-	-	-	-
28. Parbaba Dolok	-	-	-	-	-	-
<b>Jumlah/Total</b>	-	<b>61</b>	<b>61</b>	-	<b>792</b>	<b>792</b>

Sumber : UPTD Pendidikan Kecamatan Pangururan  
Source : Branch Office of Education at Pangururan

**Tabel : 4.21 Banyaknya Guru Sekolah Menengah Kejuruan (SMK) Menurut Tingkat Pendidikan dan Unit Sekolah**  
**Number of Teachers in Junior High School by Education Level and School Unit**

**2008**  
**(orang/person)**

Nama Sekolah/ School Name	Tingkat Pendidikan/ Education Level				Jumlah/ Total
	< D-3	D-3	SM	S-1	
(1)	(2)	(3)	(4)	(5)	(6)
SMK swasta Karya Jaya Pangururan	2	2	8	18	30
SMK Swasta HKBP Pangururan	2	7	-	22	31
<b>Jumlah/Total</b>	<b>4</b>	<b>9</b>	<b>8</b>	<b>40</b>	<b>61</b>

Sumber : UPTD Pendidikan Kecamatan Pangururan  
 Source : Branch Office of Education at Pangururan

**Tabel : 4.22**  
**Table****Banyaknya Guru Sekolah Menengah Kejuruan (SMK)  
Menurut Status Guru dan Unit Sekolah  
Number of Teachers in Junior High School by  
Status and School Unit****2008  
(orang/person)**

Nama Sekolah/School Name	Status Guru/ Teacher's Status			Jumlah/ Total
	PNS	Tetap Lain	Tidak Tetap	
(1)	(2)	(3)	(4)	(5)
SMK swasta Karya Jaya Pangururan	-	14	16	30
SMK Swasta HKBP Pangururan	-	-	31	31
<b>Jumlah/Total</b>	<b>-</b>	<b>14</b>	<b>47</b>	<b>61</b>

Sumber : UPTD Pendidikan Kecamatan Pangururan  
 Source : Branch Office of Education at Pangururan

**Tabel : 4.23 Banyaknya Murid Sekolah Menengah Kejuruan (SMK) Menurut Kelas, Jenis Kelamin, dan Unit Sekolah**  
**Number of Pupils in Vocational Senior High School by Class, Sex, and School Unit (orang/person)**

2008

Nama Sekolah/ Name of School	Kelas 1/Class 1			Kelas 2/Class 2			Kelas 3/Class 3		
	Lk	Pr	Jumlah/ Total	Lk	Pr	Jumlah/ Total	Lk	Pr	Jumlah/ Total
(1)	(2)	(3)	(4)	(5)	(6)	(7)	(8)	(9)	(10)
SMK swasta Karya Jaya Pangururan	18	162	180	22	146	168	25	134	159
SMK Swasta HKBP Pangururan	166	-	166	160	-	160	121	2	123
<b>Jumlah/Total</b>	<b>184</b>	<b>162</b>	<b>346</b>	<b>182</b>	<b>146</b>	<b>328</b>	<b>146</b>	<b>136</b>	<b>282</b>

Sumber : UPTD Pendidikan Kecamatan Pangururan  
 Source : Branch Office of Education at Pangururan

Keterangan / Note :

Lk = Laki-Laki/Male

Pr = Perempuan/Female

**Tabel : 4.24 Banyaknya Murid Sekolah Menengah Kejuruan (SMK) Menurut Kelas dan Desa/ Kelurahan*****Number of Pupils in Vocational Senior High School by Class and Village/Suburban*****2008  
(orang/person)**

Desa/Kelurahan <i>Village/Suburban</i>	Tingkat Kelas/ <i>Class Level</i>			Jumlah/ <i>Total</i>
	I	II	III	
(1)	(2)	(3)	(4)	(5)
01. Rianiate	-	-	-	-
02. Parmonangan	-	-	-	-
03. Huta Namora	-	-	-	-
04. Pintu Sona	-	-	-	-
05. Huta Tinggi	-	-	-	-
06. Pardomuan I	-	-	-	-
07. Pasar Pangururan	346	328	382	956
08. Tanjung Bunga	-	-	-	-
09. Siogung-Ogung	-	-	-	-
10. Parsaoran I	-	-	-	-
11. Sait Nihuta	-	-	-	-
12. Lumban Pinggol	-	-	-	-
13. Sianting-Anting	-	-	-	-
14. Parlondut	-	-	-	-
15. Aek Nauli	-	-	-	-

**Tabel : 4.24 Lanjutan/Continued  
Table**

Desa/Kelurahan <i>Village/Suburban</i>	Tingkat Kelas/ <i>Class Level</i>			Jumlah/ <i>Total</i>
	I	II	III	
(1)	(2)	(3)	(4)	(5)
16. Pardugul	-	-	-	-
17. Panampangan	-	-	-	-
18. Sitoluhuta	-	-	-	-
19. Sinabulan	-	-	-	-
20. Siopat Sosor	-	-	-	-
21. Huta Bolon	-	-	-	-
22. Situngkir	-	-	-	-
23. Sialanguan	-	-	-	-
24. Parhorasan	-	-	-	-
25. Pardomuan Nauli	-	-	-	-
26. Lumban Suhi-suhi Dolok	-	-	-	-
27. Lumban Suhi-suhi Toruan	-	-	-	-
28. Parbaba Dolok	-	-	-	-
<b>Jumlah/ Total</b>	<b>346</b>	<b>328</b>	<b>382</b>	<b>956</b>

Sumber : UPTD Pendidikan Kecamatan Pangururan  
 Source : Branch Office of Education at Pangururan

**Tabel : 4.25**  
**Table**

**Banyaknya Murid SMK Menurut Kelas,  
Jenis Kelamin dan Unit Sekolah**  
**Number of Vocational Senior High School Pupils by  
Class, Sex and School Unit**

2008

Nama Sekolah/ School Name	Kelas I/ First Class		Kelas II/ Second Class		Kelas III/ Third Class	
	Lk	Pr	Lk	Pr	Lk	Pr
(1)	(2)	(3)	(4)	(5)	(6)	(7)
SMK swasta Karya Jaya Pangururan	18	162	22	146	25	134
SMK Swasta HKBP Pangururan	166	-	160	-	121	2
<b>Jumlah/ Total</b>	<b>184</b>	<b>162</b>	<b>182</b>	<b>146</b>	<b>146</b>	<b>136</b>

Sumber : UPTD Pendidikan Kecamatan Pangururan  
Source : UPTD Education Of Samosir Sub Regency

Keterangan / Note :

Lk = Laki-Laki/Male

Pr = Perempuan/Female



**Tabel : 4.26**  
**Table****Banyaknya Sarana Kesehatan Umum Menurut Jenis dan  
Desa/Kelurahan**  
**Number of Public Health Facility by Types and Village/Suburban****2008**  
**(buah/unit)**

Desa/Kelurahan Village/Suburban	Jenis Sarana Kesehatan/ Type of Health Facilities							Jumlah/ Total
	Rumah Sakit	Puskes- mas	Pustu	BPU	BKIA	Pos yandu	Polin- des	
(1)	(2)	(3)	(4)	(5)	(6)	(7)	(8)	(9)
01. Rianiate	-	-	1	-	-	2	1	4
02. Parmonangan	-	-	1	-	-	2	1	4
03. Huta Namora	-	-	-	-	-	3	1	4
04. Pintu Sona	1	-	-	-	-	2	1	4
05. Huta Tinggi	-	-	-	-	-	2	1	3
06. Pardomuan I	-	-	-	1	-	3	2	6
07. Pasar Pangururan	-	-	-	-	-	3	1	4
08. Tanjung Bunga	-	-	1	-	-	2	1	4
09. Siogung-Ogung	-	-	1	-	-	2	-	3
10. Parsaoran I	-	-	-	-	-	1	1	2
11. Sait Nihuta	-	-	-	-	-	1	1	2
12. Lumban Pinggol	-	-	-	-	-	1	1	2
13. Sianting-Anting	-	-	-	-	-	1	1	2
14. Parlondut	-	-	-	-	-	1	1	2
15. Aek Nauli	-	-	-	-	-	1	1	2

**Tabel : 4.26 Lanjutan/Continued  
Table**

Desa/Kelurahan Village/Suburban	Jenis Sarana Kesehatan/ Type of Health Facilities							Jumlah/ Total
	Rumah Sakit	Puskes- mas	Pustu	BPU	BKIA	Pos yandu	Polin- des	
(1)	(2)	(3)	(4)	(5)	(6)	(7)	(8)	(9)
16. Pardugul	-	1	-	-	1	1	1	4
17. Panampangan	-	-	-	-	-	1	1	2
18. Sitoluhuta	-	-	-	-	-	1	1	2
19. Sinabulan	-	-	-	-	-	1	1	2
20. Siopat Sosor	-	-	-	-	-	1	1	2
21. Huta Bolon	-	-	-	-	-	1	1	2
22. Situngkir	-	-	-	-	-	1	1	2
23. Sialanguan	-	-	-	-	-	1	1	2
24. Parhorasan	-	-	-	-	-	2	2	4
25. Pardomuan Nauli	-	-	-	-	-	2	1	3
26. Lumban Suhi-suhi Dolok	-	-	-	-	-	2	1	3
27. Lumban Suhi-suhi Toruan	-	-	-	-	-	2	1	3
28. Parbaba Dolok	-	-	-	-	-	2	2	4
<b>Jumlah/ Total</b>	<b>1</b>	<b>1</b>	<b>4</b>	<b>1</b>	<b>1</b>	<b>45</b>	<b>30</b>	<b>83</b>

Sumber : UPTD Kesehatan dan Sosial Kecamatan Pangururan  
Source : Branch Office of Health and Social Service at Pangururan

**Tabel : 4.27**  
**Table****Banyaknya Tenaga Medis Menurut  
Klasifikasi dan Desa/Kelurahan  
Number of Medical Servant by Classification and  
Village/Suburban****2008**  
**(orang/person)**

Desa/Kelurahan <i>Village/Suburban</i>	Klasifikasi Tenaga Medis/ <i>Medical Classification</i>					Jumlah/ <i>Total</i>
	Dokter/ <i>Doctor</i>	Bidan/ <i>Midwife</i>	Perawat/ <i>Nurse</i>	Dukun Bayi/ <i>Baby Soothersayer</i>	Lainnya/ <i>Other</i>	
(1)	(2)	(3)	(4)	(5)	(6)	(7)
01. Rianiate	-	2	3	1	1	7
02. Parmonangan	1	1	1	1	-	4
03. Huta Namora	-	1	-	-	-	1
04. Pintu Sona	-	1	-	-	-	1
05. Huta Tinggi	-	1	-	1	-	2
06. Pardomuan I	-	2	-	-	-	2
07. Pasar Pangururan	-	1	-	-	-	1
08. Tanjung Bunga	-	2	1	1	-	4
09. Siogung-Ogung	-	2	2	-	-	4
10. Parsaoran I	-	-	-	-	-	-
11. Sait Nihuta	-	1	-	-	-	1
12. Lumban Pinggol	-	1	-	-	-	1
13. Sianting-Anting	-	1	-	-	-	1
14. Parlondut	-	1	-	-	-	1
15. Aek Nauli	-	1	-	1	-	2

**Tabel : 4.27 Lanjutan/Continued  
Table**

Desa/Kelurahan <i>Village/Suburban</i>	Klasifikasi Tenaga Medis/ <i>Medical Classification</i>					Jumlah/ <i>Total</i>
	Dokter/ <i>Doctor</i>	Bidan/ <i>Midwife</i>	Perawat/ <i>Nurse</i>	Dukun Bayi/ <i>Baby Soothsayer</i>	Lainnya/ <i>Other</i>	
(1)	(2)	(3)	(1)	(2)	(3)	(1)
16. Pardugul	3	1	-	-	-	9
17. Panampangan	-	-	-	-	-	-
18. Sitoluhuta	-	1	-	-	-	1
19. Sinabulan	-	1	-	-	-	1
20. Siopat Sosor	-	2	1	-	-	3
21. Huta Bolon	-	1	-	-	-	1
22. Situngkir	-	-	-	-	-	-
23. Sialanguan	-	1	-	-	-	1
24. Parhorasan	-	2	-	1	-	3
25. Pardomuan Nauli	-	1	-	-	-	1
26. Lumban Suhi-suhi Dolok	-	1	-	-	-	1
27. Lumban Suhi-suhi Toruan	-	1	-	-	-	1
28. Parbaba Dolok	-	2	-	1	-	3
<b>Jumlah/Total</b>	<b>4</b>	<b>32</b>	<b>8</b>	<b>7</b>	<b>1</b>	<b>52</b>

Sumber : UPTD Kesehatan dan Sosial Kabupaten Samosir  
 Source : *Healthy and Social UPTD Samosir Regency*

**Tabel : 4.28** Banyaknya Pasangan Usia Subur (PUS) Menurut Partisipasi Penggunaan Alat Kontrasepsi dan Desa/Kelurahan  
*Number of Fertile Age Couple by Using Contraception Device Partipation and Village/Suburban*

**2008**  
**(pasangan/couple)**

Desa/Kelurahan <i>Village/Suburban</i>	Partisipasi Penggunaan Alat Kontrasepsi/ <i>Partipation of Contraception Used</i>		Jumlah/ <i>Total</i>
	Ya/Yes	Tidak/No	
(1)	(2)	(3)	(4)
01. Rianiate	95	155	250
02. Parmonangan	113	30	143
03. Huta Namora	168	42	210
04. Pintu Sona	31	79	110
05. Huta Tinggi	47	28	75
06. Pardomuan I	127	267	394
07. Pasar Pangururan	86	170	256
08. Tanjung Bunga	57	111	168
09. Siogung-Ogung	76	54	130
10. Parsaoran I	28	22	50
11. Sait Nihuta	57	41	98
12. Lumban Pinggol	20	22	42
13. Sianting-Anting	24	41	65
14. Parlondut	38	2	40
15. Aek Nauli	29	6	35

**Tabel : 4.28 Lanjutan/Continued  
Table**

Desa/Kelurahan Village/Suburban	Partisipasi Penggunaan Alat Kontrasepsi/ Participation of Contraception Used		Jumlah/ Total
	Ya/Yes	Tidak/No	
(1)	(2)	(3)	(4)
16. Pardugul	18	34	52
17. Panampangan	17	21	38
18. Sitoluhuta	37	20	57
19. Sinabulan	19	8	27
20. Siopat Sosor	30	23	53
21. Huta Bolon	33	21	54
22. Situngkir	27	14	41
23. Sialanguan	15	9	24
24. Parhorasan	33	57	90
25. Pardomuan Nauli	14	38	52
26. Lumban Suhi-suhi Dolok	40	42	82
27. Lumban Suhi-suhi Toruan	111	25	136
28. Parbaba Dolok	30	42	72
<b>Jumlah/ Total</b>	<b>1 420</b>	<b>1 424</b>	<b>2 844</b>

Sumber : PPLKB Kecamatan Panguruan

Source : Famili Planning Clerck at Panguruan

**Tabel : 4.29**  
**Table**

**Banyaknya Pasangan Usia Subur (PUS)**  
**Menurut Jenis Alat Kontrasepsi yang digunakan dan**  
**Desa/Kelurahan**  
**Number of Fertile Age Couple by Type of Contraceptive Used and**  
**Village/Suburban**

**2008**  
**(pasangan/couple)**

Desa/Kelurahan <i>Village/Suburban</i>	Jenis Alat Kontrasepsi/ <i>Type of Contraceptive Used</i>			
	Spiral/ <i>IUD</i>	Operasi Medis/ <i>Medical Operation</i>		Implan/ <i>Implant</i>
		MOP	MOW	
(1)	(2)	(3)	(4)	(5)
01. Rianiate	10	-	30	15
02. Parmonangan	23	-	3	23
03. Huta Namora	27	-	58	27
04. Pintu Sona	4	-	5	1
05. Huta Tinggi	3	-	12	8
06. Pardomuan I	7	-	49	27
07. Pasar Pangururan	3	-	14	25
08. Tanjung Bunga	4	-	19	5
09. Siogung-Ogung	5	-	25	8
10. Parsaoran I	4	-	9	6
11. Sait Nihuta	2	-	10	2
12. Lumban Pinggol	-	-	6	5
13. Sianting-Anting	-	-	1	5
14. Parlondut	-	-	5	-
15. Aek Nauli	-	-	1	1

**Tabel : 4.29 Lanjutan/Continued  
Table**

Desa/Kelurahan <i>Village/Suburban</i>	Jenis Alat Kontrasepsi/ <i>Type of Contraceptive Used</i>			
	Spiral/ <i>IUD</i>	Operasi Medis/ <i>Medical Operation</i>		Implan/ <i>Implant</i>
		MOP	MOW	
(1)	(2)	(3)	(4)	(5)
16. Pardugul	1	-	5	-
17. Panampangan	2	-	4	3
18. Sitoluhuta	1	-	4	2
19. Sinabulan	-	-	1	3
20. Siopat Sosor	2	-	2	8
21. Huta Bolon	-	-	10	20
22. Situngkir	1	-	8	2
23. Sialanguan	-	-	3	1
24. Parhorasan	3	-	3	5
25. Pardomuan Nauli	-	-	3	-
26. Lumban Suhi-suhi Dolok	-	-	12	10
27. Lumban Suhi-suhi Toruan	-	-	37	5
28. Parbaba Dolok	-	-	10	-
<b>Jumlah/ Total</b>	<b>102</b>	<b>-</b>	<b>349</b>	<b>217</b>



**Tabel : 4.29 Lanjutan/Continued  
Table**

Desa/Kelurahan <i>Village/Suburban</i>	Jenis Alat Kontrasepsi/ <i>Type of Contraceptive Used</i>			Jumlah/ <i>Total</i>
	Suntik/ <i>Injection</i>	Pil/ <i>Pill</i>	Kondom/ <i>Condom</i>	
(1)	(6)	(7)	(8)	(9)
01. Rianiate	35	5	-	40
02. Parmonangan	37	2	25	64
03. Huta Namora	32	28	9	69
04. Pintu Sona	18	3	-	21
05. Huta Tinggi	15	2	7	24
06. Pardomuan I	26	13	5	44
07. Pasar Pangururan	22	12	10	44
08. Tanjung Bunga	21	7	1	29
09. Siogung-Ogung	30	5	3	38
10. Parsaoran I	5	2	2	9
11. Sait Nihuta	35	3	5	43
12. Lumban Pinggol	7	2	-	9
13. Sianting-Anting	10	2	2	14
14. Parlondut	23	10	-	33
15. Aek Nauli	23	1	3	27

**Tabel : 4.29 Lanjutan/Continued  
Table**

Desa/Kelurahan <i>Village/Suburban</i>	Jenis Alat Kontrasepsi/ <i>Type of Contraceptive Used</i>			Jumlah/ <i>Total</i>
	Suntik/ <i>Injection</i>	Pil/ <i>Pill</i>	Kon dom/ <i>Condom</i>	
(1)	(6)	(7)	(8)	(9)
16. Pardugul	9	3	-	12
17. Panampangan	5	2	1	8
18. Sitoluhuta	10	8	12	30
19. Sinabulan	10	3	2	15
20. Siopat Sosor	7	3	8	18
21. Huta Bolon	3	-	-	3
22. Situngkir	12	2	2	16
23. Sialanguan	7	1	3	11
24. Parhorasan	20	2	-	22
25. Pardomuan Nauli	7	2	2	11
26. Lumban Suhi-suhi Dolok	18	-	-	18
27. Lumban Suhi-suhi Toruan	24	6	39	69
28. Parbaba Dolok	19	1	-	20
<b>Jumlah/ Total</b>	<b>490</b>	<b>130</b>	<b>141</b>	<b>761</b>

Sumber : PPLKB Kecamatan Panguuran  
 Source : *Famili Planning Clerck at Pangururan*

**Tabel : 4.30**  
**Table****Banyaknya Keluarga Pra KS, KS-I, dan Pra KS-II Menurut  
Desa/Kelurahan**  
**Number of Pra Prosperous, 1<sup>st</sup> Prosperous, and  
2<sup>nd</sup> Prosperous Household by Village/Suburban****2008**  
**(keluarga/family)**

Desa/Kelurahan Village/Suburban	Tingkat Kesejahteraan Rumah Tangga/ Level of Household Prosperity			Jumlah/ Total
	Pra KS	KS- I	KS- II	
(1)	(2)	(3)	(4)	(5)
01. Rianiate	6	200	237	443
02. Parmonangan	5	90	93	188
03. Huta Namora	5	189	195	389
04. Pintu Sona	6	106	216	328
05. Huta Tinggi	5	96	102	203
06. Pardomuan I	30	252	332	614
07. Pasar Pangururan	20	181	230	431
08. Tanjung Bunga	15	153	189	357
09. Siogung-Ogung	11	163	88	262
10. Parsaoran I	6	60	121	187
11. Sait Nihuta	3	95	30	128
12. Lumban Pinggol	6	60	41	107
13. Sianting-Anting	5	75	40	120
14. Parlondut	5	89	47	141
15. Aek Nauli	4	55	20	79

**Tabel : 4.30 Lanjutan/Continued  
Table**

Desa/Kelurahan <i>Village/Suburban</i>	Tingkat Kesejahteraan Rumah Tangga/ <i>Level of Household Prosperity</i>			Jumlah/ <i>Total</i>
	Pra KS	KS- I	KS- II	
(1)	(2)	(3)	(4)	(5)
16. Pardugul	4	69	47	120
17. Panampangan	4	63	49	116
18. Sitoluhuta	4	82	27	113
19. Sinabulan	5	54	22	81
20. Siopat Sosor	4	53	40	97
21. Huta Bolon	5	57	35	97
22. Situngkir	5	52	29	86
23. Sialangan	6	54	20	80
24. Parhorasan	10	60	45	115
25. Pardomuan Nauli	4	21	65	90
26. Lumban Suhi-suhi Dolok	6	130	67	203
27. Lumban Suhi-suhi Toruan	15	213	95	323
28. Parbaba Dolok	5	67	52	124
<b>Jumlah/ Total</b>	<b>209</b>	<b>2 839</b>	<b>2 574</b>	<b>5 622</b>

Sumber : PPLKB Kecamatan Panguuran  
 Source : *Famili Planning Clerck at Panguuran*

**Tabel : 4.31** Banyaknya Rumah Menurut Jenis Bangunan dan Desa/Kelurahan  
**Table** *Number of House by Type of Building and Village/Suburban*

**2008**  
**(buah/unit)**

Desa/Kelurahan <i>Village/Suburban</i>	Jenis Bangunan/ <i>Type of Buliding</i>			Jumlah/ <i>Total</i>
	Permanen/ <i>Permanent</i>	Semi Permanen/ <i>Semi Permanent</i>	Tidak Permanen/ <i>Non Permanen</i>	
(1)	(2)	(3)	(4)	(5)
01. Rianiate	121	354	15	490
02. Parmonangan	37	143	8	118
03. Huta Namora	331	50	2	383
04. Pintu Sona	74	232	1	307
05. Huta Tinggi	200	4	3	207
06. Pardomuan I	550	118	3	671
07. Pasar Pangururan	260	60	47	367
08. Tanjung Bunga	60	120	154	334
09. Siogung-Ogung	101	156	-	257
10. Parsaoran I	70	160	-	230
11. Sait Nihuta	73	63	9	145
12. Lumban Pinggol	95	40	1	136
13. Sianting-Anting	70	60	6	136
14. Parlondut	80	65	-	145
15. Aek Nauli	80	8	4	92
16. Pardugul	42	104	3	149
17. Panampangan	5	10	110	125
18. Sitoluhuta	100	30	2	132
19. Sinabulan	36	57	6	94
20. Siopat Sosor	98	8	6	112
21. Huta Bolon	92	39	-	31
22. Situngkir	124	11	-	135
23. Sialangan	58	27	-	85
24. Parhorasan	79	39	1	119
25. Pardomuan Nauli	50	44	14	108
26. Lumban Suhi-suhi	200	3	12	215
27. Lumban Suhi-suhi	279	151	2	432
28. Parbaba Dolok	90	54	10	154
<b>Jumlah/ <i>Total</i></b>	<b>3 455</b>	<b>2 205</b>	<b>419</b>	<b>6 079</b>

Sumber : Kepala Desa Se-Kecamatan Pangururan  
 Source : *Whole Village Chief of Pangururan Sub Regency*

**Tabel : 4.32**  
**Table****Banyaknya Rumah Ibadah Menurut Jenis dan  
Desa/Kelurahan**  
**Number of Place of Worship by Type and Village/Suburban****2008**  
**(buah/unit)**

Desa/Kelurahan <i>Village/Suburban</i>	Jenis Sarana Ibadah/ <i>Type of Worship Facilities</i>					Jumlah/ <i>Total</i>
	Mesjid/ <i>Mosque</i>	Musolah <i>Mushola</i>	Gereja/ <i>Church</i>	Kuil/ <i>Temple</i>	Wihara/ <i>Vihara</i>	
(1)	(2)	(3)	(4)	(5)	(6)	(7)
01. Rianiate	-	-	4	-	-	4
02. Parmonangan	-	-	3	-	-	3
03. Huta Namora	-	-	1	-	-	1
04. Pintu Sona	-	-	2	-	-	2
05. Huta Tinggi	-	-	3	-	-	3
06. Pardomuan I	-	-	4	-	-	4
07. Pasar Pangururan	-	2	2	-	-	4
08. Tanjung Bunga	-	-	5	-	-	5
09. Siogung-Ogung	-	-	1	-	-	1
10. Parsaoran I	-	-	3	-	-	3
11. Sait Nihuta	-	-	-	-	-	-
12. Lumban Pinggol	-	-	2	-	-	2
13. Sianting-Anting	-	-	1	-	-	1
14. Parlondut	-	-	1	-	-	1
15. Aek Nauli	-	-	2	-	-	2
16. Pardugul	-	-	1	-	-	1
17. Panampangan	-	-	1	-	-	1
18. Sitoluhuta	-	-	2	-	-	2
19. Sinabulan	-	-	1	-	-	1
20. Siopat Sosor	-	-	1	-	-	1
21. Huta Bolon	-	-	1	-	-	1
22. Situngkir	-	-	1	-	-	1
23. Sialanguan	-	-	1	-	-	1
24. Parhorasan	-	-	2	-	-	2
25. Pardomuan Nauli	-	-	3	-	-	3
26. Lumban Suhi-suhi	-	-	2	-	-	2
27. Lumban Suhi-suhi	-	-	3	-	-	3
28. Parbaba Dolok	-	-	3	-	-	3
<b>Jumlah/ Total</b>	-	<b>2</b>	<b>57</b>	-	-	<b>59</b>

Sumber : Kepala Desa Se-Kecamatan Pangururan

Source : Whole Village Chief of Pangururan Sub Regency

**Tabel : 4.33**  
**Table**

**Banyaknya Rumah Tangga Menurut  
Status Perkawinan dan Desa/Kelurahan  
Number of Household by Marriage Status and  
Village/Suburban  
2008  
(rumah tangga/household)**

Desa/Kelurahan <i>Village/Suburban</i>	Status Perkawinan/ <i>Marriage Statute</i>			
	Nikah/ <i>Marriage</i>	Talak	Cerai/ <i>Divorce</i>	Rujuk
(1)	(2)	(3)	(4)	(5)
01. Rianiate	281	-	118	-
02. Parmonangan	131	-	41	-
03. Huta Namora	339	-	62	-
04. Pintu Sona	287	-	63	-
05. Huta Tinggi	150	-	34	-
06. Pardomuan I	558	-	98	-
07. Pasar Pangururan	552	-	99	-
08. Tanjung Bunga	284	-	49	-
09. Siogung-Ogung	199	-	41	-
10. Parsaoran I	150	-	62	-
11. Sait Nihuta	97	-	34	-
12. Lumban Pinggol	84	-	18	-
13. Sianting-Anting	95	-	18	-
14. Parlondut	120	-	32	-
15. Aek Nauli	59	-	22	-
16. Pardugul	120	-	22	-
17. Panampangan	94	-	26	-
18. Sitoluhuta	98	-	24	-
19. Sinabulan	64	-	23	-
20. Siopat Sosor	146	-	31	-
21. Huta Bolon	430	-	35	-
22. Situngkir	74	-	35	-
23. Sialanguan	165	-	30	-
24. Parhorasan	77	-	45	-
25. Pardomuan Nauli	185	-	17	-
26. Lumban Suhi-suhi Dolok	150	-	66	-
27. Lumban Suhi-suhi Toruan	320	-	40	-
28. Parbaba Dolok	90	-	27	-
<b>Jumlah/ Total</b>	<b>5 399</b>	<b>-</b>	<b>1 212</b>	<b>-</b>

Sumber : Kepala Desa Se-Kecamatan Pangururan

Source : *Whole Village Chief of Pangururan Sub Regency*

# **BAB 5**

*CHAPTER*

# **PERTANIAN**

*AGRICULTURE*

<http://samsulbahri.blogspot.com>



**Tabel : 5.1**  
**Table**

**Padi Sawah Menurut Desa/Kelurahan  
Harvest Area. Production and Productivity of  
Wet Land Paddy by Village/Suburban**

**2008**

Desa/Kelurahan Village/Suburban	Luas panen/ Harvest Area (ha)	Produksi/ Production (ton)	Produktivitas/ Productivity (ton/ha)
(1)	(2)	(3)	(4)
01. Rianiate	46	248	5.39
02. Parmonangan	24	116	4.83
03. Huta Namora	62	339	5.47
04. Pintu Sona	17	92	5.41
05. Huta Tinggi	17	92	5.41
06. Pardomuan I	8	53	6.63
07. Pasar Pangururan	8	54	6.75
08. Tanjung Bunga	-	-	-
09. Siogung-Ogung	12	63	5.25
10. Parsaoran I	44	239	5.43
11. Sait Nihuta	29	166	5.72
12. Lumban Pinggol	30	168	5.60
13. Sianting-Anting	34	183	5.38
14. Parlondut	40	193	4.83
15. Aek Nauli	18	95	5.28

**Tabel : 5.1 Lanjutan/Continued  
Table**

Desa/Kelurahan <i>Village/Suburban</i>	Luas panen/ <i>Harvest Area</i> (ha)	Produksi/ <i>Production</i> (ton)	Produktivitas/ <i>Productivity</i> (ton/ha)
(1)	(2)	(3)	(4)
16. Pardugul	39	189	4.85
17. Panampangan	40	193	4.83
18. Sitoluhuta	25	117	4.68
19. Sinabulan	18	95	5.28
20. Siopat Sosor	-	-	-
21. Huta Bolon	5	31	6.20
22. Situngkir	-	-	-
23. Sialangan	-	-	-
24. Parhorasan	34	145	4.26
25. Pardomuan Nauli	68	279	4.10
26. Lumban Suhi-suhi Dolok	58	263	4.53
27. Lumban Suhi-suhi Toruan	57	259	4.54
28. Parbaba Dolok	52	253	4.87
<b>Jumlah/ Total</b>	<b>785</b>	<b>3 925</b>	<b>5.00</b>

Sumber : UPTD Pertanian dan Ketahanan Pangan Kecamatan Pangururan  
 Source : Branch Office of Agriculture and Food Resilience at Pangururan

**Tabel : 5.2 Luas Tanaman Palawija Menurut Jenis Tanaman dan Desa/Kelurahan**  
**Table Planting Area of Crop by Types of Plant and Village/Suburban**

**2008**  
**(ha/ha)**

Desa/Kelurahan <i>Village/Suburban</i>	Jenis Tanaman/ <i>Types of Plant</i>					
	Jagung/ <i>Corn</i>	Ubi Kayu/ <i>Cassava</i>	Ubi Jalar/ <i>Sweet Potato</i>	Kacang Tanah/ <i>Peanut</i>	Kacang Hijau/ <i>Green Bean</i>	Kedelai/ <i>Soybean</i>
(1)	(2)	(3)	(4)	(5)	(6)	(7)
01. Rianiate	1.4	3.4	3.7	1.6	-	-
02. Parmonangan	4.2	4.3	2.5	-	-	-
03. Huta Namora	2.8	2.6	6.2	3.1	-	-
04. Pintu Sona	-	0.9	-	-	-	-
05. Huta Tinggi	4.2	2.6	-	-	-	-
06. Pardomuan I	-	-	-	-	-	-
07. Pasar Pangururan	-	-	-	-	-	-
08. Tanjung Bunga	1.4	0.9	1.2	4.7	-	-
09. Siogung-Ogung	4.2	1.7	-	-	-	-
10. Parsaoran I	1.4	5.1	-	-	-	-
11. Sait Nihuta	1.4	0.9	-	-	-	-
12. Lumban Pinggol	2.8	1.7	-	-	-	-
13. Sianting-Anting	-	2.6	-	-	-	-
14. Parlondut	4.2	3.4	1.2	3.1	-	-
15. Aek Nauli	7.0	14.6	2.5	-	-	-

**Tabel : 5.2 Lanjutan/Continued  
Table**

Desa/Kelurahan <i>Village/Suburban</i>	Jenis Tanaman/ <i>Types of Plant</i>					
	Jagung/ <i>Corn</i>	Ubi Kayu/ <i>Cassava</i>	Ubi Jalar/ <i>Sweet Potato</i>	Kacang Tanah/ <i>Peanut</i>	Kacang Hijau/ <i>Green Bean</i>	Kedelai/ <i>Soybean</i>
(1)	(2)	(3)	(4)	(5)	(6)	(7)
16. Pardugul	-	1.7	-	-	-	-
17. Panampangan	4.2	1.7	-	-	-	-
18. Sitoluhuta	2.8	1.7	-	-	-	-
19. Sinabulan	7.0	1.7	1.2	-	-	-
20. Siopat Sosor	2.8	0.9	-	-	-	-
21. Huta Bolon	-	-	-	-	-	-
22. Situngkir	-	-	-	-	-	-
23. Sialanguan	-	-	-	-	-	-
24. Parhorasan	28.0	18.8	24.7	-	-	-
25. Pardomuan Nauli	22.5	12.9	-	-	-	-
26. Lumban Suhi-suhi Dolok	18.2	7.7	14.8	-	-	-
27. Lumban Suhi-suhi Toruan	-	-	-	-	-	-
28. Parbaba Dolok	14.0	13.7	-	-	-	-
<b>Jumlah/ Total</b>	<b>134.5</b>	<b>105.5</b>	<b>58.0</b>	<b>12.5</b>	-	-

Sumber : UPTD Pertanian dan Ketahanan Pangan Kecamatan Pangururan  
 Source : Branch Office of Agriculture and Food Resilience at Pangururan

**Tabel : 5.3**  
**Table**

**Produksi Tanaman Palawija**  
**Menurut Jenis Tanaman dan Desa/Kelurahan**  
**Production of Crop by Types of Plant and Village/Suburban**

**2008**  
**(ton/ton)**

Desa/Kelurahan <i>Village/Suburban</i>	Jenis Tanaman/ <i>Types of Plant</i>					
	Jagung/ <i>Corn</i>	Ubi Kayu/ <i>Cassava</i>	Ubi Jalar/ <i>Sweet Potato</i>	Kacang Tanah/ <i>Peanut</i>	Kacang Hijau/ <i>Green Bean</i>	Kedelai/ <i>Soybean</i>
(1)	(2)	(3)	(4)	(5)	(6)	(7)
01. Rianiate	-	60.3	-	31.5	-	-
02. Parmonangan	5.5	95.6	-	-	-	-
03. Huta Namora	-	-	-	51.5	-	-
04. Pintu Sona	-	20.0	-	-	-	-
05. Huta Tinggi	8.6	60.6	300.7	-	-	-
06. Pardomuan I	-	-	-	-	-	-
07. Pasar Pangururan	-	-	-	-	-	-
08. Tanjung Bunga	9.2	40.3	-	-	-	-
09. Siogung-Ogung	2.6	100.2	-	-	-	-
10. Parsaoran I	-	19.4	-	-	-	-
11. Sait Nihuta	5.3	40.5	-	-	-	-
12. Lumban Pinggol	-	55.6	-	-	-	-
13. Sianting-Anting	8.0	80.0	-	-	-	-
14. Parlondut	-	40.3	-	-	-	-
15. Aek Nauli	15.7	300.5	19.8	-	-	-

**Tabel : 5.3 Lanjutan/Continued  
Table**

Desa/Kelurahan <i>Village/Suburban</i>	Jenis Tanaman/ <i>Types of Plant</i>					
	Jagung/ <i>Corn</i>	Ubi Kayu/ <i>Cassava</i>	Ubi Jalar/ <i>Sweet Potato</i>	Kacang Tanah/ <i>Peanut</i>	Kacang Hijau/ <i>Green Bean</i>	Kedelai/ <i>Soybean</i>
(1)	(2)	(3)	(4)	(5)	(6)	(7)
16. Pardugul	-	40.4	-	-	-	-
17. Panampangan	9.8	35.2	-	-	-	-
18. Sitoluhuta	6.2	60.1	-	-	-	-
19. Sinabulan	13.3	19.5	-	-	-	-
20. Siopat Sosor	-	-	-	-	-	-
21. Huta Bolon	-	-	-	-	-	-
22. Situngkir	26.0	-	-	-	-	-
23. Sialanguan	-	-	-	-	-	-
24. Parhorasan	63.8	460.3	420.3	-	-	-
25. Pardomuan Nauli	51.6	-	-	-	-	-
26. Lumban Suhi-suhi Dolok	33.4	165.2	240.5	-	-	-
27. Lumban Suhi-suhi Toruan	-	-	-	-	-	-
28. Parbaba Dolok	30.2	360.3	-	-	-	-
Jumlah/ <i>Total</i>	289.2	2 054.3	981.3	83	-	-

Sumber : UPTD Pertanian dan Ketahanan Pangan Kecamatan Pangururan  
 Source : *Branch Office of Agriculture and Food Resilience at Pangururan*

**Tabel : 5.4**  
**Table****Luas Tanaman Perkebunan Rakyat**  
**Menurut Jenis Tanaman dan Desa/Kelurahan**  
**Planting Area of Smallholder Estate**  
**by Types of Plant and Village/Suburban****2008**  
**(ton/ton)**

Desa/Kelurahan <i>Village/Suburban</i>	Jenis Tanaman/ <i>Types of Plant</i>					
	Kopi/ <i>Coffee</i>	Cengkeh/ <i>Clove</i>	Vanili/ <i>Vanilli</i>	Kakao/ <i>Cacao</i>	Kemiri/ <i>Candle- nut</i>	Aren/ <i>Sugar Palm</i>
(1)	(2)	(3)	(4)	(5)	(6)	(7)
01. Rianiate	4.5	-	21	-	4.5	-
02. Parmonangan	-	-	35	-	3.0	-
03. Huta Namora	3.0	-	6	-	9.0	-
04. Pintu Sona	1.0	-	-	-	3.0	-
05. Huta Tinggi	-	-	26	-	4.0	-
06. Pardomuan I	3.0	-	6	-	5.0	-
07. Pasar Pangururan	1.5	-	-	-	-	-
08. Tanjung Bunga	-	-	100	-	2.5	-
09. Siogung-Ogung	3.8	-	3	-	2.0	-
10. Parsaoran I	1.0	-	-	-	-	-
11. Sait Nihuta	1.0	-	6	-	3.0	-
12. Lumban Pinggol	1.0	-	3	-	2.5	-
13. Sianting-Anting	2.0	-	3	-	2.0	-
14. Parlondut	1.0	-	-	-	-	-
15. Aek Nauli	-	-	14	-	2.0	-

**Tabel : 5.4 Lanjutan/Continued  
Table**

Desa/Kelurahan <i>Village/Suburban</i>	Jenis Tanaman/ <i>Types of Plant</i>					
	Kopi/ <i>Coffee</i>	Cengkeh/ <i>Clove</i>	Vanili/ <i>Vanili</i>	Kakao/ <i>Cacao</i>	Kemiri/ <i>Candle- nut</i>	Aren/ <i>Sugar Palm</i>
(1)	(2)	(3)	(4)	(5)	(6)	(7)
16. Pardugul	-	-	-	-	2.0	-
17. Panampangan	-	-	-	-	-	-
18. Sitoluhuta	-	-	4	-	2.5	-
19. Sinabulan	-	-	6	-	1.0	-
20. Siopat Sosor	-	-	-	-	1.0	-
21. Huta Bolon	-	-	8	-	2.5	-
22. Situngkir	1.5	-	-	-	1.5	-
23. Sialanguan	2.0	-	24	-	3.0	-
24. Parhorasan	-	-	12	-	2.0	-
25. Pardomuan Nauli	-	-	8	-	4.0	-
26. Lumban Suhi-suhi Dolok	-	-	8	-	2.0	-
27. Lumban Suhi-suhi Toruan	-	-	10	-	4.5	-
28. Parbaba Dolok	-	-	18	-	-	-
<b>Jumlah/ Total</b>	<b>26.25</b>	<b>-</b>	<b>321</b>	<b>-</b>	<b>68.5</b>	<b>-</b>

Sumber : UPTD Pertanian dan Ketahanan Pangan Kecamatan Pangururan  
 Source : Branch Office of Agriculture and Food Resilience at Pangururan



**Tabel : 5.5**  
**Table****Luas Tanaman Perkebunan Rakyat**  
**Menurut Jenis Tanaman dan Desa/Kelurahan**  
***Planting Area of Smallholder Estate***  
***by Types of Plant and Villag/Suburban*****2008**  
**(ton/ton)**

Desa/Kelurahan <i>Village/Suburban</i>	Jenis Tanaman/ <i>Types of Plant</i>					
	Kopi/ <i>Coffee</i>	Cengkeh/ <i>Clove</i>	Vanili/ <i>Vanili</i>	Kakao/ <i>Cacao</i>	Kemiri/ <i>Candle- nut</i>	Aren/ <i>Sugar Palm</i>
(1)	(2)	(3)	(4)	(5)	(6)	(7)
01. Rianiate	0.9	-	31.0	-	1.3	-
02. Parmonangan	-	-	51.8	-	0.9	-
03. Huta Namora	0.7	-	8.9	-	2.6	-
04. Pintu Sona	0.3	-	-	-	0.9	-
05. Huta Tinggi	-	-	38.5	-	1.2	-
06. Pardomuan I	0.4	-	8.9	-	1.4	-
07. Pasar Pangururan	0.3	-	-	-	-	-
08. Tanjung Bunga	0.4	-	60.6	-	0.8	-
09. Siogung-Ogung	0.7	-	4.5	-	0.7	-
10. Parsaoran I	0.2	-	-	-	-	-
11. Sait Nihuta	0.3	-	8.9	-	0.9	-
12. Lumban Pinggol	0.5	-	4.4	-	0.8	-
13. Sianting-Anting	0.4	-	4.4	-	0.7	-
14. Parlondut	0.2	-	-	-	-	-
15. Aek Nauli	-	-	20.7	-	0.6	-
16. Pardugul	-	-	-	-	0.6	-
17. Panampangan	-	-	-	-	-	-
18. Sitoluhuta	-	-	5.9	-	0.8	-
19. Sinabulan	-	-	8.9	-	0.3	-
20. Siopat Sosor	-	-	-	-	0.3	-
21. Huta Bolon	-	-	11.8	-	0.8	-
22. Situngkir	0.3	-	-	-	0.4	-
23. Sialanguan	0.4	-	35.6	-	0.9	-
24. Parhorasan	-	-	17.8	-	0.6	-
25. Pardomuan Nauli	-	-	11.8	-	1.2	-
26. Lumban Suhi-suhi Dolok	-	-	11.8	-	0.6	-
27. Lumban Suhi-suhi Toruan	-	-	14.8	-	1.3	-
28. Parbaba Dolok	-	-	26.6	-	-	-
<b>Jumlah/ Total</b>	<b>6.0</b>	<b>-</b>	<b>387.6</b>	<b>-</b>	<b>20.6</b>	<b>-</b>

Sumber : UPTD Pertanian dan Ketahanan Pangan Kecamatan Pangururan  
 Source : Branch Office of Agriculture and Food Resilience at Pangururan

**Tabel : 5.6 Luas Panen, Produksi, dan Produktivitas Sayur-sayuran Menurut Jenisnya**  
**Table Harvest Area, Production, and Productivity of Vegetables by Types**

2008

Jenis Sayur/ Type of Vegetables	Luas panen/ Harvest Area (Ha)	Produksi/ Production (Ton)	Rata-rata Produksi/ Productivity (Ton/Ha)
(1)	(2)	(3)	(4)
01. Bawang Merah	293.50	1 320.75	4.5
02. Bawang Putih	54.60	273.00	5.0
03. Bawang Daun	-	-	-
04. Kentang	-	-	-
05. Kubis	-	-	-
06. Sawi	-	-	-
07. Wortel	-	-	-
08. Lebak	-	-	-
09. Kacang Merah	-	-	-
10. Kacang Panjang	2.50	16.25	6.5
11. Cabe	8.90	34.30	3.8
12. Tomat	-	-	-
13. Terung	-	-	-
14. Buncis	-	-	-

Sumber : UPTD Pertanian dan Ketahanan Pangan Kecamatan Pangururan  
 Source : Branch Office of Agriculture and Food Resilience at Pangururan

**Tabel : 5.7** Banyaknya Ternak Menurut Jenisnya dan Desa/Kelurahan  
**Table** *Number of Livestock by Types and Village/Suburban*

**2008**  
**(ekor/tail)**

Desa/Kelurahan <i>Village/Suburban</i>	Jenis Ternak/ <i>Types of Livestock</i>					
	Sapi/ <i>Cow</i>	Kerbau/ <i>Buffalo</i>	Kuda/ <i>Horse</i>	Kambing/ <i>Goat</i>	Domba/ <i>Sheep</i>	Babi/ <i>Pig</i>
(1)	(2)	(3)	(4)	(5)	(6)	(7)
01. Rianiate	-	215	2	59	49	250
02. Parmonangan	30	350	25	290	-	308
03. Huta Namora	15	220	12	117	-	116
04. Pintu Sona	5	45	-	75	-	105
05. Huta Tinggi	-	215	-	-	-	87
06. Pardomuan I	14	57	-	69	-	1 859
07. Pasar Pangururan	-	15	-	25	-	178
08. Tanjung Bunga	15	4	-	-	-	30
09. Siogung-Ogung	-	10	-	-	-	159
10. Parsaoran I	8	65	-	35	-	110
11. Sait Nihuta	8	115	-	73	-	121
12. Lumban Pinggol	-	50	-	50	24	38
13. Sianting-Anting	5	117	-	30	-	183
14. Parlondut	2	127	3	43	-	158
15. Aek Nauli	2	114	4	50	-	89
16. Pardugul	-	157	-	54	-	137
17. Panampangan	-	87	-	123	-	67
18. Sitoluhuta	-	95	-	95	-	86
19. Sinabulan	46	114	-	66	-	125
20. Siopat Sosor	-	86	-	44	-	83
21. Huta Bolon	5	189	8	47	-	182
22. Situngkir	-	160	-	30	-	50
23. Sialanguan	-	104	-	38	-	56
24. Parhorasan	50	200	50	10	-	20
25. Pardomuan Nauli	11	207	4	46	-	27
26. Lumban Suhi-suhi	6	250	8	40	6	130
27. Lumban Suhi-suhi	13	270	-	216	43	183
28. Parbaba Dolok	20	215	5	100	-	100
<b>Jumlah</b>	<b>255</b>	<b>3 853</b>	<b>121</b>	<b>1 825</b>	<b>122</b>	<b>5 037</b>

Sumber : UPTD Pertanian dan Ketahanan Pangan Kecamatan Pangururan  
 Source : *Branch Office of Agriculture and Food Resilience at Pangururan*

**Tabel : 5.8**  
**Table****Banyaknya Ternak Unggas Menurut Jenisnya dan  
Desa/Kelurahan**  
**Number of Poultry by Types and Village/Suburban****2008**  
**(ekor/tail)**

Desa/Kelurahan <i>Village/Suburban</i>	Jenis Ternak Unggas/ <i>Types of Poultry</i>			Jumlah/ <i>Total</i>
	Ayam Buras/ <i>Local Chicken</i>	Itik/ Itik manila/ <i>Duck</i>	Unggas Lainnya/ <i>Others Poultry</i>	
(1)	(2)	(3)	(4)	(5)
01. Rianiate	1 730	250	-	1 980
02. Parmonangan	1 450	175	-	1 625
03. Huta Namora	2 116	516	-	2 632
04. Pintu Sona	1 706	122	-	1 828
05. Huta Tinggi	1 136	145	-	1 281
06. Pardomuan I	1 359	3 597	20	4 976
07. Pasar Pangururan	725	65	-	790
08. Tanjung Bunga	1 450	50	-	1 500
09. Siogung-Ogung	1 506	250	10	1 766
10. Parsaoran I	1 620	321	-	1 941
11. Sait Nihuta	1 345	59	-	1 404
12. Lumban Pinggol	1 000	50	-	1 050
13. Sianting-Anting	895	80	-	975
14. Parlondut	1 156	135	10	1 301
15. Aek Nauli	766	50	-	816
16. Pardugul	1 577	43	-	1 620
17. Panampangan	990	100	-	1 090
18. Sitoluhuta	1 240	259	-	1 499
19. Sinabulan	1 216	34	-	1 250
20. Siopat Sosor	1 289	65	10	1 364
21. Huta Bolon	1 178	122	-	1 300
22. Situngkir	1 000	-	-	1 000
23. Sialangan	842	-	-	842
24. Parhorasan	1 200	-	-	1 200
25. Pardomuan Nauli	700	10	-	710
26. Lumban Suhi-suhi	1 579	85	-	1 664
27. Lumban Suhi-suhi	3 215	826	-	4 041
28. Parbaba Dolok	1 175	-	-	1 175
<b>Jumlah/ Total</b>	<b>37 161</b>	<b>7 409</b>	<b>50</b>	<b>44 620</b>

Sumber : UPTD Pertanian dan Ketahanan Pangan Kecamatan Pangururan  
 Source : Branch Office of Agriculture and Food Resilience at Pangururan

**Tabel : 5.9**  
**Table****Produksi Ikan Tawar Menurut Desa/Kelurahan**  
**Production of Water Fish by Village/Suburban****2008**  
**(ton/ton)**

Desa/Kelurahan <i>Village/Suburban</i>	Ikan Tawar/ <i>Water Fish</i>
(1)	(2)
01. Rianiate	-
02. Parmonangan	-
03. Huta Namora	0.3
04. Pintu Sona	3.2
05. Huta Tinggi	-
06. Pardomuan I	-
07. Pasar Pangururan	-
08. Tanjung Bunga	2.4
09. Siogung-Ogung	4.5
10. Parsaoran I	7.5
11. Sait Nihuta	4.3
12. Lumban Pinggol	-
13. Sianting-Anting	-
14. Parlondut	4.2
15. Aek Nauli	-
16. Pardugul	1.6
17. Panampangan	1.3
18. Sitoluhuta	1.4
19. Sinabulan	-
20. Siopat Sosor	-
21. Huta Bolon	-
22. Situngkir	-
23. Sialanguan	3.5
24. Parhorasan	-
25. Pardomuan Nauli	-
26. Lumban Suhi-suhi Dolok	-
27. Lumban Suhi-suhi Toruan	-
28. Parbaba Dolok	1.3
<b>Jumlah/ Total</b>	<b>35.5</b>

Sumber : UPTD Pertanian dan Ketahanan Pangan Kecamatan Pangururan  
 Source : Branch Office of Agriculture and Food Resilience at Pangururan

# **BAB 6**

*CHAPTER*

# **INDUSTRI**

*INDUSTRY*

<http://samudrakab.bps.go.id>

**Tabel : 6.1**  
**Table**

**Banyaknya Kilang Padi dan Pedagang Eceran  
Menurut Desa/Kelurahan  
Number of Paddy Factory and Retailer by Village/Suburban  
2008  
(perusahaan/establishment)**

Desa/Kelurahan <i>Village/Suburban</i>	Kilang Padi/ <i>Paddy Factory</i>	Jenis Pedagang Eceran/ <i>Retailer</i>	
		Minyak Bensin/ Solar/Oli/ <i>Gasoline/Solar/Oil</i>	Warung Nasi/
(1)	(2)	(3)	(4)
01. Rianiate	-	-	-
02. Parmonangan	-	-	-
03. Huta Namora	-	-	-
04. Pintu Sona	-	-	-
05. Huta Tinggi	-	-	-
06. Pardomuan I	-	-	-
07. Pasar Pangururan	-	-	-
08. Tanjung Bunga	-	-	-
09. Siogung-Ogung	-	3	-
10. Parsaoran I	-	-	-
11. Sait Nihuta	-	-	-
12. Lumban Pinggol	-	-	-
13. Sianting-Anting	-	1	-
14. Parlondut	-	-	-
15. Aek Nauli	-	-	-

**Tabel : 6.1 Lanjutan/Continued**  
**Table**

Desa/Kelurahan <i>Village/Suburban</i>	Kilang Padi/ <i>Paddy Factory</i>	Jenis Pedagang Eceran/ <i>Retailer</i>	
		Minyak Bensin/ Solar/Oli/ <i>Gasoline/Solar/Oil</i>	Warung Nasi/
(1)	(2)	(3)	(4)
16. Pardugul	-	-	-
17. Panampangan	-	-	-
18. Sitoluhuta	-	-	-
19. Sinabulan	-	-	-
20. Siopat Sosor	-	-	7
21. Huta Bolon	-	2	2
22. Situngkir	-	2	4
23. Sialanguan	-	-	-
24. Parhorasan	-	-	-
25. Pardomuan Nauli	-	-	-
26. Lumban Suhi-suhi Dolok	-	-	-
27. Lumban Suhi-suhi Toruan	-	6	-
28. Parbaba Dolok	-	-	6
<b>Jumlah/Total</b>	-	<b>14</b>	<b>19</b>

Sumber : Kepala Desa Se-Kecamatan Pangururan  
 Source : *Whole Village Chief of Pangururan Sub Regency*



**Tabel : 6.2**  
**Table**

**Banyaknya Rumah Tangga Pelanggan  
Listrik Menurut Desa/Kelurahan  
Number of Electricity Customers Household by  
Village/Suburban  
2008  
(rumah tangga/household)**

Desa/ Village	Rumahtangga Pelanggan/ Customers Household		Jumlah/ Total
	PLN/PLN	Non PLN/ Non PLN	
(1)	(2)	(3)	(4)
01. Rianiate	452	-	452
02. Parmonangan	170	-	170
03. Huta Namora	400	-	400
04. Pintu Sona	288	-	288
05. Huta Tinggi	194	-	194
06. Pardomuan I	662	-	662
07. Pasar Pangururan	488	-	488
08. Tanjung Bunga	320	-	320
09. Siogung-Ogung	215	-	215
10. Parsaoran I	228	-	228
11. Sait Nihuta	125	-	125
12. Lumban Pinggol	108	-	108
13. Sianting-Anting	108	-	108
14. Parlondut	140	-	140
15. Aek Nauli	84	-	84

**Tabel : 6.2 Lanjutan/Continued**  
**Table**

Desa/Village	Rumahtangga Pelanggan/ Customers Household		Jumlah/ Total
	PLN/PLN	Non PLN/ Non PLN	
(1)	(2)	(3)	(4)
16. Pardugul	147	-	147
17. Panampangan	125	-	125
18. Sitoluhuta	128	-	128
19. Sinabulan	94	-	94
20. Siopat Sosor	115	-	115
21. Huta Bolon	95	-	95
22. Situngkir	108	-	108
23. Sialanguan	88	-	88
24. Parhorasan	58	-	58
25. Pardomuan Nauli	89	-	89
26. Lumban Suhi-suhi Dolok	220	-	220
27. Lumban Suhi-suhi Toruan	335	-	335
28. Parbaba Dolok	147	2	149
<b>Jumlah/Total</b>	<b>5 623</b>	<b>2</b>	<b>5 625</b>

Sumber : Kepala Desa Se-Kecamatan Pangururan  
Source : Whole Village Chief of Pangururan Sub Regency

**Tabel : 6.3**                    **Nama Objek Wisata Menurut Jenis Wisata. Letak dan Jarak dari Ibukota Kabupaten**  
**Table**                            **Name of Tourist Object by Type. Location and Distance from Regency City**

2008

Nama Objek Wisata/ <i>Directory of</i>	Jenis Wisata/ <i>Types of Tourism</i>	Letak Desa/ <i>Location</i>	Jarak dari Ibukota Kabupaten/ <i>Distance from Capital of Regency</i>	Sudah Dikem- bangkan/ <i>Have Been Developed</i>
(1)	(2)	(3)	(4)	(5)
01. Pemandian Air Panas	Wisata Alam	Siogung- Ogung	2	Sedang
02. Jembatan Tano Ponggol	Wisata Alam	Pasar Pangururan	1	Sedang
03. Volly Pantai	Wisata Alam	Parbaba Dolok	10	Sedang

Sumber : UPTD Pariwisata Kecamatan Pangururan

Source : Branch Office of Tourism Office at Pangururan

**Tabel : 6.4** Banyaknya Tukang Jahit Menurut Jenis dan Desa/Kelurahan  
**Table** *Number of Taylor by Types and Village/Suburban*

**2008**  
**(orangperson)**

Desa/Kelurahan Village/Suburban	Jasa Penjahit/Taylor		Jumlah/ Total
	Wanita/ Female	Laki-laki/ Male	
(1)	(2)	(3)	(4)
01. Rianiate	-	-	-
02. Parmonangan	-	-	-
03. Huta Namora	-	2	2
04. Pintu Sona	2	1	3
05. Huta Tinggi	1	-	1
06. Pardomuan I	8	6	14
07. Pasar Pangururan	7	10	17
08. Tanjung Bunga	1	1	2
09. Siogung-Ogung	1	-	1
10. Parsaoran I	1	1	2
11. Sait Nihuta	-	-	-
12. Lumban Pinggol	-	-	-
13. Sianting-Anting	1	-	1
14. Parlondut	-	-	-
15. Aek Nauli	-	-	-
16. Pardugul	-	1	1
17. Panampangan	-	-	-
18. Sitoluhuta	-	1	1
19. Sinabulan	-	-	-
20. Siopat Sosor	1	-	1
21. Huta Bolon	-	-	-
22. Situngkir	-	-	-
23. Sialanguan	-	-	-
24. Parhorasan	-	-	-
25. Pardomuan Nauli	-	-	-
26. Lumban Suhi-suhi Dolok	-	-	-
27. Lumban Suhi-suhi Toruan	1	1	2
28. Parbaba Dolok	-	-	-
<b>Jumlah/Total</b>	<b>24</b>	<b>24</b>	<b>48</b>

Sumber : Kepala Desa Se-Kecamatan Pangururan

Source : *Whole Village Chief of Pangururan Sub Regency*

**Tabel : 6.5****Table**

**Banyaknya Jasa Pertukangan  
Menurut Jenisnya dan Desa/Kelurahan  
Number of Worker Service by Types and  
Village/Suburban**

**2008**

Desa/Kelurahan <i>Village/Suburban</i>	Jenis Pertukangan/ <i>Type of Worker Service</i>			
	(1)	(2)	(3)	(4)
01. Rianiate	-	-	-	-
02. Parmonangan	-	-	-	-
03. Huta Namora	-	-	-	-
04. Pintu Sona	-	-	-	-
05. Huta Tinggi	-	-	-	-
06. Pardomuan I	-	-	-	-
07. Pasar Pangururan	-	-	-	-
08. Tanjung Bunga	-	-	-	-
09. Siogung-Ogung	-	-	-	-
10. Parsaoran I	-	-	-	-
11. Sait Nihuta	-	-	-	-
12. Lumban Pinggol	-	-	-	-
13. Sianting-Anting	-	-	-	-
14. Parlondut	-	-	-	-
15. Aek Nauli	-	-	-	-
16. Pardugul	-	-	-	-
17. Panampangan	2	-	1	1
18. Sitoluhuta	-	-	1	1
19. Sinabulan	-	-	-	-
20. Siopat Sosor	-	-	-	-
21. Huta Bolon	-	-	-	--
22. Situngkir	-	-	-	--
23. Sialanguan	-	-	-	-
24. Parhorasan	-	-	-	-
25. Pardomuan Nauli	-	-	-	-
26. Lumban Suhi-suhi Dolok	-	-	-	-
27. Lumban Suhi-suhi Toruan	3	-	-	1
28. Parbaba Dolok	-	-	-	-
<b>Jumlah/Total</b>	<b>5</b>	<b>2</b>	<b>2</b>	<b>2</b>

Sumber : Kepala Desa Se-Kecamatan Pangururan

Source : *Whole Village Chief of Pangururan Sub Regency*

**Tabel : 6.6**  
**Table****Banyaknya Bengkel Menurut Jenis Bengkel dan  
Desa/Kelurahan**  
**Number of Workshop by Types and Village/Suburban****2008**  
**(usaha/establishment)**

Desa/Kelurahan Village/Suburban	Jenis Bengkel/Type of Workshop				Jumlah/ Total
	Mobil/ Car	Sepeda Motor/ Motorcycle	Sepeda/ Bicycle	Lainnya/ Others	
(1)	(2)	(3)	(4)	(5)	(6)
01. Rianiate	-	-	-	-	-
02. Parmonangan	-	-	-	-	-
03. Huta Namora	-	-	-	-	-
04. Pintu Sona	-	-	-	-	-
05. Huta Tinggi	-	-	-	-	-
06. Pardomuan I	-	-	-	-	-
07. Pasar Pangururan	-	-	-	-	-
08. Tanjung Bunga	-	-	-	-	-
09. Siogung-Ogung	-	-	-	-	-
10. Parsaoran I	2	3	-	-	5
11. Sait Nihuta	-	-	-	-	-
12. Lumban Pinggol	-	-	-	-	-
13. Sianting-Anting	-	-	-	-	-
14. Parlondut	-	-	-	-	-
15. Aek Nauli	-	-	-	-	-
16. Pardugul	-	-	-	-	-
17. Panampangan	-	2	-	-	2
18. Sitoluhuta	-	-	-	-	-
19. Sinabulan	-	-	-	-	-
20. Siopat Sosor	-	-	-	-	-
21. Huta Bolon	-	-	-	-	-
22. Situngkir	-	-	-	-	-
23. Sialanguan	-	-	-	-	-
24. Parhorasan	-	-	-	-	-
25. Pardomuan Nauli	-	-	-	-	-
26. Lumban Suhi-suhi Dolok	-	-	-	-	-
27. Lumban Suhi-suhi Toruan	-	-	-	-	-
28. Parbaba Dolok	-	-	-	-	-
<b>Jumlah/Total</b>	<b>2</b>	<b>5</b>	<b>-</b>	<b>-</b>	<b>7</b>

Sumber : Kepala Desa Se-Kecamatan Pangururan

Source : Whole Village Chief of Pangururan Sub Regency

# BAB 7

*CHAPTER*

PERHUBUNGAN DAN KOMUNIKASI  
*TRANSPORTATION AND COMMUNICATION*

**Tabel : 7.1** Panjang Jalan Menurut Jenisnya dan Desa/Kelurahan  
**Table** *Lenght of Road by Types and Village/Suburban*

**2008**  
**(km)**

Desa/Kelurahan <i>Village/Suburban</i>	Jenis Jalan/ <i>Type of Road</i>				Jumlah/ <i>Total</i>
	Aspal/ <i>Asphalt</i>	Diper keras	Jalan Tanah/ <i>Land Road</i>	Jalan Setapa/ <i>Footpath</i>	
(1)	(2)	(3)	(4)	(5)	(6)
01. Rianiate	4	3	4	3	14
02. Parmonangan	1	3	4	2	10
03. Huta Namora	3	1	2	1	7
04. Pintu Sona	3	-	-	2	5
05. Huta Tinggi	5	-	2	2	9
06. Pardomuan I	4	5	2	1	12
07. Pasar Pangururan	2	-	1	2	5
08. Tanjung Bunga	4	-	2	1	7
09. Siogung-Ogung	7	-	-	2	9
10. Parsaoran I	2	-	1	3	6
11. Sait Nihuta	2	1	2	2	7
12. Lumban Pinggol	-	2	1	1	4
13. Sianting-Anting	3	2	2	1	8
14. Parlondut	1	1	2	2	6
15. Aek Nauli	2	-	-	1	3



**Tabel : 7.1**      **Lanjutan/Continued**  
**Table**

Desa/Kelurahan <i>Village/Suburban</i>	Jenis Jalan/Type of Road				Jumlah/ <i>Total</i>
	Aspal/ <i>Asphalt</i>	Diper keras	Jalan Tanah/ <i>Land Road</i>	Jalan Setapa/ <i>Footpath</i>	
(1)	(2)	(3)	(4)	(5)	(6)
16. Pardugul	1	-	-	1	2
17. Panampangan	4	-	-	2	6
18. Sitoluhuta	4	2	-	1	7
19. Sinabulan	-	3	2	3	8
20. Siopat Sosor	2	2	2	1	7
21. Huta Bolon	2	1	-	1	4
22. Situngkir	1	2	4	2	9
23. Sialanguan	3	1	-	2	6
24. Parhorasan	-	4	7	4	15
25. Pardomuan Nauli	-	5	2	1	8
26. Lumban Suhi-suhi Dolok	3	3	2	2	10
27. Lumban Suhi-suhi Toruan	3	-	-	1	4
28. Parbaba Dolok	-	3	3	2	8
<b>Jumlah/Total</b>	<b>66</b>	<b>44</b>	<b>47</b>	<b>49</b>	<b>66</b>

Sumber : UPTD PU Kecamatan Pangururan

Source : Branch Office of Public Work Service at Pangururan

**Tabel : 7.2**                      **Banyaknya Kendaraan Bermotor yang Terdaftar Menurut**  
**Table**                                      **Jenis dan Desa/Kelurahan**  
**Number of Registered Motor Vehicle by**  
**Types and Village/Suburban**

**2008**  
**(buah/unit)**

Desa/Kelurahan Village/Suburban	Jenis Sarana Angkutan/ Types of Transportation Facility				Jumlah/ Total
	Mobil		Sepeda/Bi cycle	Lainnya/ Others	
	Mobil Bus/ Bus	Gerobak/ Wagon Car			
(1)	(2)	(3)	(4)	(5)	(6)
01. Rianiate	4	6	-	16	26
02. Parmonangan	1	2	-	-	3
03. Huta Namora	2	11	-	22	35
04. Pintu Sona	1	2	-	9	12
05. Huta Tinggi	-	1	-	5	6
06. Pardomuan I	3	13	-	48	64
07. Pasar Pangururan	3	5	-	56	64
08. Tanjung Bunga	3	5	-	5	13
09. Siogung-Ogung	-	4	-	21	25
10. Parsaoran I	9	6	2	34	51
11. Sait Nihuta	3	-	1	25	29
12. Lumban Pinggol	1	-	-	4	5
13. Sianting-Anting	1	-	2	24	27
14. Parlondut	-	2	-	-	2
15. Aek Nauli	-	-	-	2	2

**Tabel : 7.2**      **Lanjutan/Continued**  
**Table**

Desa/Kelurahan Village/Suburban	Jenis Sarana Angkutan/ Types of Transportation Facility				Jumlah/ Total
	Mobil		Sepeda/Bi cycle	Lainnya/ Others	
	Mobil Bus/ Bus	Gerobak/ Wagon Car			
(1)	(2)	(3)	(4)	(5)	(6)
16. Pardugul	-	1	-	7	18
17. Panampangan	3	3	-	4	10
18. Sitoluhuta	2	-	-	13	15
19. Sinabulan	-	1	-	2	3
20. Siopat Sosor	1	-	1	22	24
21. Huta Bolon	-	1	-	2	3
22. Situngkir	-	-	-	2	2
23. Sialanguan	1	-	-	14	15
24. Parhorasan	-	2	-	-	2
25. Pardomuan Nauli	-	-	2	1	3
26. Lumban Suhi-suhi Dolok	-	-	-	1	1
27. Lumban Suhi-suhi Toruan	2	-	-	11	13
28. Parbaba Dolok	-	2	-	-	2
<b>Jumlah/Total</b>	<b>36</b>	<b>61</b>	<b>8</b>	<b>294</b>	<b>399</b>

Sumber : UPTD PU Kecamatan Pangururan

Source : Branch Office of Public Work Service at Pangururan

**Tabel : 7.3**  
**Table****Banyaknya Dermaga Angkutan Danau Menurut**  
**Desa/Kelurahan**  
**Number of Lake Piers by Village/Suburban****2008**  
**(buah/unit)**

Desa/Kelurahan <i>Village/Suburban</i>	Dermaga/Piers
(1)	(2)
01. Rianiate	-
02. Parmonangan	-
03. Huta Namora	1
04. Pintu Sona	-
05. Huta Tinggi	-
06. Pardomuan I	1
07. Pasar Pangururan	1
08. Tanjung Bunga	-
09. Siogung-Ogung	-
10. Parsaoran I	1
11. Sait Nihuta	-
12. Lumban Pinggol	-
13. Sianting-Anting	-
14. Parlondut	-
15. Aek Nauli	-
16. Pardugul	-
17. Panampangan	-
18. Sitoluhuta	-
19. Sinabulan	-
20. Siopat Sosor	-
21. Huta Bolon	-
22. Situngkir	-
23. Sialanguan	-
24. Parhorasan	-
25. Pardomuan Nauli	-
26. Lumban Suhi-suhi Dolok	-
27. Lumban Suhi-suhi Toruan	-
28. Parbaba Dolok	-
<b>Jumlah/Total</b>	<b>4</b>

Sumber : Kepala Desa Se-Kecamatan Pangururan

Source : *Whole Village Chief of Pangururan Sub Regency*

**Tabel : 7.4** Banyaknya Kunjungan Kapal, Penumpang, dan Barang Pada Angkutan Danau Melalui Dermaga Menurut Bulan  
**Table** *Number of Visiting Ship, Passenger and Cargo at Lake Transportation by Pier by Month*

2008

Bulan/ Month	Kapal/Ship (unit)	Penumpang (orang)	Barang (ton)
(1)	(2)	(3)	(4)
1. Januari	89	1 237	25.5
2. Pebruari	81	1 145	26.9
3. Maret	82	1 185	30.2
4. April	82	1 518	62.8
5. Mei	99	1 777	70.0
6. Juni	83	1 439	42.4
7. Juli	78	1 628	44.3
8. Agustus	92	12 094	46.3
9. September	85	1 583	42.8
10. Oktober	104	2 020	56.2
11. Nopember	77	1 545	52.5
12. Desember	88	2 068	60.3
<b>Jumlah/Total</b>	<b>1 040</b>	<b>19 239</b>	<b>414.9</b>

Sumber : Kepala Desa Se-Kecamatan Pangururan

Source : *Whole Village Chief of Pangururan Sub Regency*

**BAB 8**  
*CHAPTER*

**KEUANGAN**  
*FINANCE*

**Tabel : 8.1**                    **Besarnya Pokok Penetapan dan Realisasi Penerimaan**  
**Table**                        **Pajak Bumi dan Bangunan (PBB) Menurut Desa/Kelurahan**  
**Number of Fixed Target and Realization of Land and Building**  
**Tax Revenue by Village/Suburban**

**2008**  
**(Rupiah/Rupiahs)**

Desa/Kelurahan <i>Village/Suburban</i>	Pokok Penetapan/ <i>Fixed Target</i>	Realisasi/ <i>Realization</i>	Persentase / <i>Percentage</i> (%)
(1)	(2)	(3)	(4)
01. Rianiate	2 843 555	2 097 575	73.77
02. Parmonangan	1 417 541	1 417 541	100
03. Huta Namora	1 808 730	1 808 730	100
04. Pintu Sona	1 786 241	1 786 241	100
05. Huta Tinggi	1 379 565	1 379 565	100
06. Pardomuan I	33 689 487	8 898 756	26.41
07. Pasar Pangururan	14 779 859	9 914 643	67.08
08. Tanjung Bunga	2 176 287	2 176 287	100
09. Siogung-Ogung	2 571 575	73 221	2.85
10. Parsaoran I	1 152 427	1 152 427	100
11. Sait Nihuta	981 786	981 786	100
12. Lumban Pinggol	820 280	820 280	100
13. Sianting-Anting	1 120 655	1 120 655	100
14. Parlondut	1 644 780	909 697	55.31
15. Aek Nauli	992 325	992 325	100
16. Pardugul	1 139 006	-	-
17. Panampangan	1 473 484	1 473 484	100
18. Sitoluhuta	865 885	865 885	100
19. Sinabulan	936 310	-	-
20. Siopat Sosor	441 360	441 360	100
21. Huta Bolon	684 137	684 137	100
22. Situngkir	635 061	635 061	100
23. Sialangan	783 600	783 600	100
24. Parhorasan	1 359 870	-	-
25. Pardomuan Nauli	1 785 073	-	-
26. Lumban Suhi-suhi Dolok	2 310 760	2 310 760	100
27. Lumban Suhi-suhi Toruan	2 950 773	2 950 773	100
28. Parbaba Dolok	1 206 668	1 206 668	100
<b>Jumlah/Total</b>	<b>85 737 080</b>	<b>46 881 457</b>	<b>75.91</b>

Sumber : BRI Cabang Pangururan

Source : Sub Regency Office Of Pangururan

**Tabel : 8.2**                      **Target dan Realisasi Pendapatan Asli Daerah (PAD)**  
**Table**                              **Kecamatan Pangururan Menurut Jenis Penerimaan**  
**Target and Realization of Sub Regency Regional**  
**Revenue**

**2008**

Desa/Kelurahan Village/Suburban	Target/ Target (Rp)	Realisasi/ Realization (Rp)	Persentase/ Percentage (%)
(1)	(2)	(3)	(4)
<b>I. Pajak Daerah</b>			
1. Pajak Restoran	5 000 000	1 764 500	35.29
<b>II. Retribusi Daerah</b>			
1. Retribusi Izin Mengali Kerangka dan Memakamkan Kembali	2 100 000	500 000	24.0
2. Retribusi Izin Gangguan	2 000 000	7 245 600	362.0
3. Retribusi Hewan yang dipotong untuk Keperluan hajat	1 500 000	150 000	10.0
4. Retribusi Izin Mendirikan Bangunan Baru di bawah 100 m	4 150 000	2 500 000	60.0
5. Retribusi Izin Tempat Penjualan Minuman Beralkohol Kadari 1-5 %	500 000	300 000	60.0
6. Retribusi Pelayanan Pengangkutan Sampah	4 750 000	-	-
<b>Jumlah/Total</b>	<b>20 000 000</b>	<b>12 460 100</b>	<b>62.0</b>

Sumber : Kantor Camat Pangururan  
Source : Sub Regency Office Of Pangururan



# LAMPIRAN

## *APPENDICES*

<http://samosirkab.go.id>

**Lampiran : 1**  
**Appendix**

**Nama-Nama Camat Pangururan**  
**Nenurut Tahun Masa Jabatan**  
**Names of Chief of Pangururan Sub Regency**  
**by Years of Duty Period**

<b>N a m a / Name</b>	<b>Tahun Masa Jabatan/ Year of Duty Period</b>
(1)	(2)
1. I.M.S. Sinaga. BA	1969 - 1971
2. N. Situmorang. BA	1971 - 1976
3. F.B. Sinaga. BA	1976 - 1979
4. Drs. M. Lbn Toruan	1979 - 1981
5. AB. Sinaga. BA	1981 - 1985
6. J. Hasugian. BA	1985 - 1986
7. Drs. BMT. Simanjuntak	1986 - 1987
8. Drs. P. Tambunan	1987 - 1989
9. Drs. M. Simanungkalit	1989 - 1994
10. H. Pangaribuan. BA	1994 - 1998
11. M.S. Sitanggang. BA	1998 - 2000
12. Drs. A. Sidabutar	2000 - 2004
13. Drs. W. Simbolon	2004 - 2006
14. L. Manullang. S.IP	2006 - 2008
15. Anser Naibaho	2008 - 2009
16. Lumongga Panggabean, S.pd	2009 - sekarang

Sumber : Kantor Camat Pangururan  
Source : *Sub Regency Office Of Pangururan*

**Lampiran : 2**  
**Appendix****Nama-Nama Komandan Rayon Militer (Danramil)  
Pangururan Menurut Tahun Masa Jabatan  
Names of Chief of Military Sector of Pangururan  
by Years of Duty Period**

Nama/Name	Tahun Masa Jabatan/ Year of Duty Period
(1)	(2)
1. T.D. Situmorang	1976 – 1978
2. Anas	1978 – 1992
3. R. Marbun	1992 – 1994
4. Manik	1994 – 1996
5. V. Gultom	1996 – 1999
6. L. Tarigan	1999 – 2002
7. M. Manurung	2002 – 2004
8. Sudung Simbolon	2004 – sekarang

Sumber : Koramil Kecamatan Pangururan  
 Source : Koramil Pangururan Sub Regency

**Lampiran : 3**  
**Appendix****Nama-Nama Kepala Kepolisian Sektor (Kapolsek)  
Kecamatan Palipi Menurut Tahun Masa Jabatan  
Name of Chief of Police Station Sector of Palipi Sub  
Regency by Years of Duty Period**

<b>Nama/ Name</b>	<b>Tahun Masa Jabatan/ Year of Duty Period</b>
(1)	(2)
1. Lettu Sehat Sembiring	1985 – 1987
2. Letda Jos Lumban Gaol	1987 – 1989
3. Letda Umar	1989 – 1991
4. Lettu Pol. Sihotang	1991 – 1993
5. Lettu Pol. Rumapea	1993 – 1994
6. Lettu Pol. T. Tambunan	1994 - 1995
7. IPTU A. Samosir	1996 – 1998
8. IPTU P. Simanjuntak	1998 – 2000
9. IPTU B. Simarmata	2000 – 2002
10. IPTU A.G. Ritonga	2002 – 2004
11. IPTU H. Pangaribuan . BA	2004 – 2005
12. AKP R.A. Purba	2005 – 2006
13. AKP B. Naibaho. S.Sos	2006 – 2008
14. AKP Lerman Sihombing	2008 - Sekarang

Sumber : POLSEK Kecamatan Pangururan

Source : Sector of Police office Pangururan Sub Regency

**Lampiran : 4**  
**Appendix****Nama Kepala Desa/Lurah Menurut Jenis Kelamin,  
Pendidikan, dan Desa/Kelurahan**  
**Names of Village Chief by Sex, Education Level and  
Village/Suburban**

2008

<b>Desa/Kelurahan</b> <b>Village/Suburban</b>	<b>Nama Kepala</b> <b>Desa/Lurah/</b> <b>Name of Chief</b>	<b>Jenis</b> <b>Kelamin/Sex</b>	<b>Pendidikan/</b> <b>Education</b>
(1)	(2)	(3)	(4)
01. Rianiate	Japilar Manalu	Laki-Laki/Male	SMA/Senior High School
02. Parmonangan	Taripar H. Ht.Julu	Laki-Laki/Male	SMA/Senior High School
03. Huta Namora	Ihut Irencus Malau	Laki-Laki/Male	SMA/Senior High School
04. Pintu Sona	Joka Simbolon	Laki-Laki/Male	SMA/Senior High School
05. Huta Tinggi	Mangarti Sitanggang	Laki-Laki/Male	SMA/Senior High School
06. Pardomuan I	Parna Simbolon	Laki-Laki/Male	SMA/Senior High School
07. Pasar Pangururan	Dapot Simbolon. SE	Laki-Laki/Male	SMA/Senior High School
08. Tanjung Bunga	Syamsudin Nadeak	Laki-Laki/Male	SMA/Senior High School
09. Siogung-Ogung	Binoto Hutabaloan. S.Sos	Laki-Laki/Male	SMA/Senior High School
10. Parsaoran I	Ir. Naris Sitanggang	Laki-Laki/Male	SMA/Senior High School
11. Sait Nihuta	Sahala Sitanggang	Laki-Laki/Male	SMA/Senior High School
12. Lumban Pinggol	Budiman Malau	Laki-Laki/Male	SMA/Senior High School
13. Sianting-Anting	Nimrot Sitanggang	Laki-Laki/Male	SMA/Senior High School
14. Parlondut	Wal Sitanggang	Laki-Laki/Male	SMA/Senior High School
15. Aek Nauli	Halomoan Sitanggang	Laki-Laki/Male	SMA/Senior High School
16. Pardugul	Posman Sitanggang	Laki-Laki/Male	SMA/Senior High School
17. Panampangan	Rincat Sigiro	Laki-Laki/Male	SMA/Senior High School
18. Sitoluhuta	Dirgak Sinurat	Laki-Laki/Male	SMA/Senior High School
19. Sinabulan	Polman Sitanggang	Laki-Laki/Male	SMA/Senior High School
20. Siopat Sosor	Janahot Sihaloho	Laki-Laki/Male	SMA/Senior High School
21. Huta Bolon	Wisker Sihaloho	Laki-Laki/Male	SMA/Senior High School
22. Situngkir	Budiman Sinabutar	Laki-Laki/Male	SMA/Senior High School
23. Sialanguan	Rudi H. Sihombing	Laki-Laki/Male	SMA/Senior High School
24. Parhorasan	Baja Sihotang	Laki-Laki/Male	SMA/Senior High School
25. Pardomuan Nauli	Jorilaut Sidabariba	Laki-Laki/Male	SMA/Senior High School
26. Lumban Suhi-suhi Dolok	Sotar Sijabat	Laki-Laki/Male	SMA/Senior High School
27. Lumban Suhi-suhi Toruan	Sutan P. Simarmata	Laki-Laki/Male	SMA/Senior High School
28. Parbaba Dolok	Manurun Sitindaon	Laki-Laki/Male	SMA/Senior High School

Sumber : Kantor Camat Pangururan  
Source : Sub Regency Office of Pangururan

**Lampiran : 5**  
**Appendix****Nama-Nama Muspika Kecamatan Pangururan**  
**Name of Muspika of Pangururan**

<b>Nama/ Name</b>	<b>Jabatan/ Position</b>	<b>Pangkat/ Rank</b>	<b>NIP/NRP</b>
(1)	(2)	(3)	(4)
1. Lumongga Panggabean. SPd	CAMAT	Pembina	195707271977022001
2. Ap. Frianto Naibaho. SH	Kacabjari	Ajun Jaksa	197102181998031003
3. SS. Simbolon	Danramil Pangururan	Kapten Infantri	562140
4. Akp. Lerman	Kapolsek Pangururan	Ajun Komisaris Polisi	60080907
5. Anggi Ofelia F. Sinaga	KSK Pangururan	Pengatur Muda	198408252006042012

Sumber : Kantor Camat Pangururan

Source : Sub Regency Office of Pangururan



<http://samosir.kab.bps.go.id>



**BADAN PUSAT STATISTIK KABUPATEN SAMOSIR**

Jl. Raya Rianiate No.13 Desa Hutnamora - Pangururan  
Telp. Fax. 0626 - 20597 e-mail : bps1217@bps.go.id

