



2024

*Kecamatan*

# **KUPANG TIMUR DALAM ANGKA**

*Kupang Timur District in Figures*

Volume 19, 2024



BADAN PUSAT STATISTIK  
KABUPATEN KUPANG  
BPS-STATISTICS KUPANG REGENCY



2024

Kecamatan

# KUPANG TIMUR DALAM ANGKA

*Kupang Timur District in Figures*

Volume 19, 2024



BADAN PUSAT STATISTIK  
KABUPATEN KUPANG  
BPS-STATISTICS KUPANG REGENCY

**KECAMATAN KUPANG TIMUR DALAM ANGKA**  
***Kupang Timur District in Figures***  
**2024**

Volume 19, 2024

Katalog /*Catalogue*: 1102001.5303140

ISSN: 2598-1722

Nomor Publikasi/*Publication Number*: 53030.24021

Ukuran Buku/*Book Size*: 14,8 cm x 21 cm

Jumlah Halaman/*Number of Pages* : xxxii+129 hal/*pages*

Penyusun Naskah/*Manuscript Drafter*:

BPS Kabupaten Kupang

*BPS-Statistics Kupang Regency*

Penyunting/*Editor*:

BPS Kabupaten Kupang

*BPS-Statistics Kupang Regency*

Pembuat Kover/*Cover Designer*:

BPS Kabupaten Kupang

*BPS-Statistics Kupang Regency*

Penerbit/*Publisher*

©BPS Kabupaten Kupang/*BPS-Statistics Kupang Regency*

Sumber Ilustrasi/*Illustration Source*:

BPS Kabupaten Kupang

*BPS-Statistics Kupang Regency*

Dilarang mereproduksi dan/atau menggandakan sebagian atau seluruh isi buku ini untuk tujuan komersial tanpa izin tertulis dari Badan Pusat Statistik Kabupaten Kupang.  
*It is prohibited to reproduce and/or duplicate part or all of this book for commercial purpose without permission from BPS-Statistics Kupang Regency.*

**TIM PENYUSUN/COMPILERS**  
**KECAMATAN Kupang Timur DALAM ANGKA**  
***Kupang Timur District in Figures***  
**2024**

Volume 19, 2024

**Pengarah/Director**

I Made Suantara

**Penanggung Jawab/Persons in Charge**

I Made Suantara

**Penyunting/Editors**

Muhammad Suprpto

**Pengolah Data dan Penulis Naskah/Data Processor and Writers**

Jema Tirana Fananda

**Penata Letak/Layout Designers**

Muhammad Suprpto

**Penerjemah/Translators**

Muhammad Suprpto



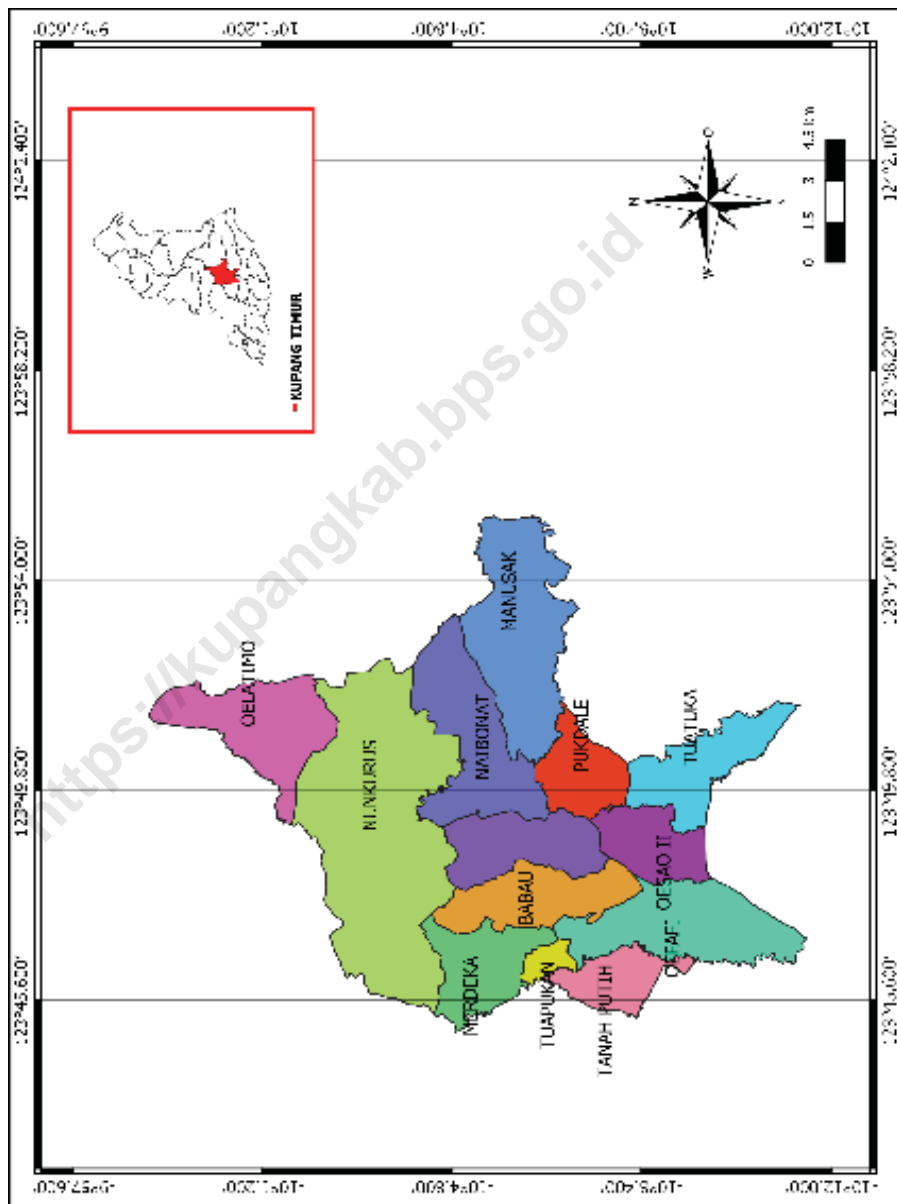
## **KONTRIBUTOR DATA/DATA CONTRIBUTORS**

1. Kementerian Agama Kabupaten Kupang/*Ministry of Religious Affairs of Kupang Regency*
2. Badan Meteorologi Klimatologi dan Geofisika, Stasiun Kupang/*Meteorological, Climatology, and Geophysical Agency, Climatology Station of Kupang*
3. Badan Pusat Statistik/*BPS-Statistics Indonesia*
4. Dinas Kependudukan dan Pencatatan Sipil Kabupaten Kupang/*Population and Civil Registration Service of Kupang Regency*
5. Dinas Pertanian dan Ketahanan Pangan Kabupaten Kupang/*Agriculture and Food Security Service of Kupang Regency*
6. Dinas Perikanan Kabupaten Kupang/*Fishery Service of Kupang Regency*
7. Dinas Peternakan Kabupaten Kupang/*Livestock Service of Kupang Regency*
8. Puskesmas Oesao dan Naibonat/*Oesao and Naibonat Health Center*
9. Kantor Kecamatan Kupang Timur/*Kupang Timur District Office*
10. Kantor Desa/Kelurahan di Kecamatan Kupang Timur/*Village/Subdistrict Offices in Kupang Timur District*





**PETA WILAYAH KECAMATAN KUPANG TIMUR**  
**MAP OF KUPANG TIMUR DISTRICT**





**KEPALA BPS KABUPATEN KUPANG**  
**HEAD OF BPS-STATISTICS KUPANG REGENCY**



**I MADE SUANTARA**



## KATA PENGANTAR

Publikasi **Kecamatan Kupang Timur Dalam Angka 2024** merupakan publikasi tahunan yang diterbitkan oleh Badan Pusat Statistik Kabupaten Kupang. Publikasi ini disusun berdasarkan data yang diperoleh dari berbagai instansi yang ada di Kecamatan Kupang Timur dilengkapi data dari instansi di tingkat Kabupaten Kupang dan data dari BPS sendiri.

Publikasi ini diharapkan dapat memberikan gambaran umum mengenai keadaan Kecamatan Kupang Timur kepada semua pengguna data, secara khusus pemerintah dalam merencanakan dan menetapkan program-program pembangunan di kecamatan ini.

Kami menyadari bahwa dalam publikasi ini masih ada kekurangan, untuk itu saran dan kritik dari semua pihak demi perbaikan publikasi ini sangat kami harapkan.

Akhirnya kami mengucapkan terima kasih kepada semua pihak yang telah membantu penyusunan publikasi ini.

Oelamasi, September 2024  
Kepala BPS  
Kabupaten Kupang



**I MADE SUANTARA**

## **PREFACE**

*The publication of **Kupang Timur District in Figures 2024** is a collection of statistical data issued annually by BPS-Statistics Kupang Regency. This publication compiled based on existing data obtained from various institutions in Kupang Timur District accompanied by institutions data at the Kupang Regency level and data from BPS itself.*

*This publication is expected to provide an overview of the state of Kupang Timur Regency to all data users, especially the government in planning and determining development programs in this district.*

*Although this publication is not the perfect one, therefore criticism and suggestions are always welcome to improve this publication.*

*Finally, we would like to thank all those who have helped in the preparation of this publication.*

Oelamasi, September 2024  
Head of BPS-Statistics Kupang Regency



**I MADE SUANTARA**

**DAFTAR ISI/CONTENTS****KECAMATAN KUPANG TIMUR DALAM ANGKA  
*Kupang Timur District in Figures*  
2024**

Volume 19, 2024

	Halaman <i>Page</i>
Kata Pengantar/ <i>Preface</i> .....	xi
Daftar Isi/ <i>Contents</i> .....	xiii
Daftar Tabel/ <i>List of Tables</i> .....	xv
Daftar Gambar/ <i>List of Figures</i> .....	xxvii
Penjelasan Umum/ <i>Explanatory Notes</i> .....	xxix
Daftar Singkatan/ <i>List of Abbreviation</i> .....	xxxii
1. Geografi dan Iklim/ <i>Geography and Climate</i> .....	1
2. Pemerintahan/ <i>Government</i> .....	9
3. Penduduk/ <i>Population</i> .....	17
4. Sosial dan Kesejahteraan Rakyat/ <i>Social and Welfare</i> .....	31
5. Pertanian/ <i>Agriculture</i> .....	71
6. Pariwisata, Transportasi, dan Komunikasi/ <i>Tourism, Transportation, and Communication</i> .....	103
7. Perbankan, Koperasi, dan Perdagangan/ <i>Banking, Cooperative, and Trade</i> .....	113
Daftar Pustaka/ <i>Bibliography</i> .....	127





## DAFTAR TABEL/LIST OF TABLES

Tabel Table	Halaman Page
<b>1. GEOGRAFI DAN IKLIM/GEOGRAPHY AND CLIMATE</b>	
<b>1.1 KEADAAN GEOGRAFI GEOGRAPHY CONDITION</b>	
1.1.1 Luas Daerah Menurut Desa/Kelurahan di Kecamatan Kupang Timur, 2023 <i>Total Area by Villages/Subdistrict in Kupang Timur District, 2023</i> .....	5
1.1.2 Jarak ke Ibukota Kecamatan dan Ibukota Kabupaten/Kota Menurut Desa/Kelurahan di Kecamatan Kupang Timur (km), 2023 <i>Distance to the District Capital and Regency/Municipal Capital by Villages/Subdistrict in Kupang Timur District (km), 2023</i> .....	6
<b>1.2 KEADAAN IKLIM CLIMATE CONDITION</b>	
1.2.1 Pengamatan Unsur Iklim Menurut Bulan di Pos Hujan Naibonat, 2023 <i>Observation of Climate Elements by Month at Naibonat Rain Post, 2023</i> .....	7
<b>2. PEMERINTAHAN/GOVERNMENT</b>	
<b>2.1 WILAYAH ADMINISTRATIF ADMINISTRATIVE AREA</b>	
2.1.1 Jumlah Kepala Urusan, Dusun, Rukun Warga (RW) dan Rukun Tetangga (RT) Menurut Desa/ Kelurahan di Kecamatan Kupang Timur, 2023 <i>Number of Kepala Urusan, Dusun, Rukun Warga and Rukun Tetangga by Villages/Subdistrict in Kupang Timur District, 2023</i> .....	13
<b>2.2 SUMBER DAYA MANUSIA HUMAN RESOURCES</b>	
2.2.1 Jumlah Pegawai Negeri Sipil Menurut Pemerintah Daerah dan Jenis Kelamin di Kecamatan Kupang Timur, 2023 <i>Number of Civil Servants by Local Government and Sex in Kupang Timur District, 2023</i> .....	14

Tabel Table	Halaman Page	
2.2.2	Jumlah Pegawai Negeri Sipil Pemerintah Daerah Kecamatan Kupang Timur Menurut Tingkat Pendidikan dan Jenis Kelamin, 2023 <i>Number of Civil Servants of Kupang Timur District Government by            Educational Level and Sex, 2023</i> .....	15
2.2.3	Jumlah Penerimaan Keuangan Desa Menurut Desa/ Kelurahan di Kecamatan Kupang Timur, 2023 <i>Number of Village Financial Revenue by Villages/Subdistrict in            Kupang Timur District, 2023</i> .....	16
<b>3. PENDUDUK/POPULATION</b>		
3.1	Penduduk, Distribusi Persentase Penduduk, Kepadatan Penduduk, Rasio Jenis Kelamin Penduduk Menurut Desa/Kelurahan di Kecamatan Kupang Timur, 2023 <i>Population, Percentage Distribution of Population, Population            Density, and Population Sex Ratio by Villages/Subdistrict in Kupang            Timur District, 2023</i> .....	21
3.2	Jumlah Penduduk Menurut Kelompok Umur dan Jenis Kelamin di Kecamatan Kupang Timur, 2023 <i>Population by Age Groups and Sex in Kupang Timur District, 2023</i> .....	23
3.3	Jumlah Keluarga dan Penduduk Menurut Desa/ Kelurahan dan Kewarganegaraan di Kecamatan Kupang Timur, 2023 <i>Number of Family and Population by Villages/Subdistrict in Kupang            Timur District, 2023</i> .....	24
3.4	Jumlah Keluarga, Penduduk, dan Rata-rata Anggota Keluarga Menurut Desa/Kelurahan di Kecamatan Kupang Timur, 2023 <i>Number of Family, Population, and Average Family Members by            Villages/Subdistrict in Kupang Timur District, 2023</i> .....	25
3.5	Jumlah Kelahiran dan Kematian Menurut Desa/ Kelurahan dan Jenis Kelamin di Kecamatan Kupang Timur, 2023 <i>Number of Birth and Death by Villages/Subdistrict and Sex in Kupang            Timur District, 2023</i> .....	26
3.6	Jumlah Penduduk Datang dan Pindah Menurut Desa/ Kelurahan dan Jenis Kelamin di Kecamatan Kupang Timur, 2023	

Tabel Table	Halaman Page
	27
3.7	28
3.8	29
<b>4.</b>	<b>SOSIAL DAN KESEJAHTERAAN RAKYAT/SOCIAL AND WELFARE</b>
<b>4.1</b>	<b>PENDIDIKAN EDUCATION</b>
4.1.1	37
4.1.2	38
4.1.3	39
4.1.4	40
<b>4.2</b>	<b>KESEHATAN HEALTH</b>

4.2.1	Banyaknya Desa <sup>1</sup> /Kelurahan yang Memiliki Sarana Kesehatan Menurut Jenis Sarana Kesehatan di Kecamatan Kupang Timur, 2019–2021 <i>Number of Villages<sup>1</sup>/Subdistrict Health Facilities by Type of Health Facilities in Kupang Timur District, 2019–2021</i> .....	41
4.2.2	Jumlah Sarana Kesehatan Menurut Desa/ Kelurahan di Kecamatan Kupang Timur, 2023 <i>Number of Health Facilities by Villages/Subdistrict in Kupang Timur District, 2023</i> .....	42
4.2.3	Jumlah Tenaga Kesehatan Menurut Desa/ Kelurahan di Kecamatan Kupang Timur, 2023 <i>Number of Medical Personel by Villages/Subdistrict in Kupang Timur District, 2023</i> .....	44
4.2.4	Jumlah Posyandu, Kader aktif, Dukun Bayi, dan Dukun Patah Tulang Menurut Desa/Kelurahan di Kecamatan Kupang Timur, 2023 <i>Number of Integrated Service Post, Active Cadre, Baby Shaman, and Fracture Shaman by Villages/Subdistrict in Kupang Timur District, 2023</i> .....	45
4.2.5	Banyaknya Warga Penderita Kekurangan Gizi Menurut Desa/ Kelurahan di Kecamatan Kupang Timur, 2022-2023 <i>Number of People with Malnutrition by Villages/Subdistrict in Kupang Timur District, 2022-2023</i> .....	46
4.2.6	Banyaknya Pasien Menurut Jenis Penyakit yang Dominan di Kecamatan Kupang Timur, 2023 <i>Number of Patients by Types of Dominant Disease in Kupang Timur District, 2023</i> .....	47
4.2.7	Banyaknya Akseptor KB Aktif (CU), Pasangan Usia Subur (PUS), dan Persentase CU Terhadap PUS Menurut Desa/ Kelurahan di Kecamatan Kupang Timur, 2023 <i>Number of Active Family Palnning Acceptor, Couples of Reproductive Age and Percentage of CU to PUS by Villages/Subdistrict in Kupang Timur District, 2023</i> .....	48
4.2.8	Banyaknya Akseptor KB Aktif Menurut Desa/ Kelurahan dan Metode Kontrasepsi yang Digunakan di Kecamatan Kupang Timur, 2023	

Tabel Table	Halaman Page
	49
4.2.9	50
4.2.10	51
4.2.11	52
4.2.12	53
<b>4.3</b>	
4.3.1	55
4.3.2	56
4.3.3	57

Tabel Table	Halaman Page	
4.3.4	Banyaknya Desa <sup>1</sup> /Kelurahan Menurut Penggunaan Fasilitas Tempat Buang Air Besar Sebagian Besar Keluarga di Kecamatan Kupang Timur, 2019–2021 <i>Number of Villages<sup>1</sup>/Subdistrict by Toilet Facility Used by Majority Family in Kupang Timur District, 2019–2021.....</i>	58
4.3.5	Banyaknya Desa/Kelurahan Menurut Jenis Bahan Bakar untuk Memasak yang Digunakan Sebagian Besar Keluarga di Kecamatan Kupang Timur, 2023 <i>Number of Villages/Subdistrict by Type of Cooking Fuel Used by Majority Family in Kupang Timur District, 2023 .....</i>	59
<b>4.4</b>	<b>AGAMA DAN SOSIAL LAINNYA</b> <b>RELIGION AND OTHER SOCIAL AFFAIRS</b>	
4.4.1	Jumlah Tempat Peribadatan Menurut Desa/Kelurahan di Kecamatan Kupang Timur, 2023 <i>Number of Worship Places by Villages/Subdistrict in Kupang Timur District, 2023.....</i>	60
4.4.2	Jumlah Penduduk Menurut Desa/Kelurahan dan Agama di Kecamatan Kupang Timur, 2023 <i>Number of Population by Villages/Subdistrict and Religion in Kupang Timur District, 2023 .....</i>	61
4.4.3	Banyaknya Kejadian Bencana Alam Menurut Desa/Kelurahan dan Jenis Bencana Alam di Kecamatan Kupang Timur, 2023 <i>Number of Natural Disaster Events by Villages/Subdistrict and Type of Natural Disaster in Kupang Timur District, 2023.....</i>	62
4.4.4	Banyaknya Korban Jiwa Akibat Bencana Alam Menurut Desa/Kelurahan dan Jenis Bencana Alam di Kecamatan Kupang Timur, 2023 <i>Number of Fatalities Due to Natural Disasters by Villages/Subdistrict and Type of Natural Disaster in Kupang Timur District, 2023 .....</i>	65
4.4.5	Keberadaan Fasilitas/Upaya Antisipasi/Mitigasi Bencana Alam Menurut Desa/Kelurahan di Kecamatan Kupang Timur, 2022 <i>Existence of Facilities/Efforts for Anticipation/Mitigation of Natural Disasters by Villages/Subdistrict by Villages/Subdistrict in Kupang Timur District, 2022.....</i>	68

Tabel Table	Halaman Page	
4.4.6	<p>Banyaknya Desa/Kelurahan yang Memiliki Kelompok Kegiatan Olahraga Menurut Jenis Olahraga dan Ketersediaan Fasilitas/ Lapangan Olahraga di Kecamatan Kupang Timur, 2022 <i>Number of Villages/Subdistrict Having Sport Activities Groups by Type of Sport and Availability of Sport Facilities/Fields in Kupang Timur District, 2022</i>.....</p>	70
<b>5. PERTANIAN/AGRICULTURE</b>		
<b>5.1 TANAMAN PANGAN FOOD CROPS</b>		
5.1.1	<p>Luas Panen, Produktivitas, dan Produksi Tanaman Pangan Menurut Jenis Tanaman di Kecamatan Kupang Timur, 2022 <i>Harvested Area, Productivity, and Production by Type of Food Crops in Kupang Timur District (ha), 2022</i> .....</p>	77
5.1.2	<p>Luas Panen, Produktivitas, dan Produksi Tanaman Pangan Menurut Jenis Tanaman di Kecamatan Kupang Timur, 2023 <i>Harvested Area, Productivity, and Production by Type of Food Crops in Kupang Timur District (ha), 2023</i> .....</p>	78
5.1.3	<p>Jumlah Bendungan, Cekdam, Embung, dan Tanggul Air Menurut Desa/Kelurahan di Kecamatan Kupang Timur, 2023 <i>Number of Dams, Barrier Leveis, Retention Basin, and Water Leveies by Villages/Subdistrict in Kupang Timur District (ha), 2023</i>.....</p>	79
5.1.4	<p>Luas Lahan Sawah Menurut Desa/Kelurahan dan Jenis Pengairan di Kecamatan Kupang Timur (ha), 2022 <i>Paddy Field Area by Villages/Subdistrict and Type of Irrigation in Kupang Timur District (ha), 2022</i> .....</p>	80
<b>5.2 HORTIKULTURA HORTICULTURE</b>		
5.2.1	<p>Luas Panen Tanaman Sayuran dan Buah-buahan Semusim Menurut Jenis Tanaman di Kecamatan Kupang Timur (ha), 2020–2023* <i>Harvested Area of Seasonal Vegetables and Fruits by Kind of Plant in Kupang Timur District (ha), 2020–2023*</i>.....</p>	81
5.2.2	<p>Produksi Tanaman Sayuran dan Buah-buahan Semusim Menurut Jenis Tanaman di Kecamatan Kupang Timur (kuintal), 2020–2023*</p>	

Tabel Table	Halaman Page
	82
5.2.3	83
5.2.4	84
5.2.5	85
5.2.6	86
5.2.7	87
<b>5.3</b>	
5.3.1	88
5.3.2	89
<b>5.4</b>	



Tabel Table	Halaman Page
5.4.1 Luas Kawasan Hutan Menurut Desa/Kelurahan dan Jenis Penguasaan Hutan di Kecamatan Kupang Timur (ha), 2023 <i>Forest Area by Villages/Subdistrict and Type of Forest Mastery in Kupang Timur District (ha), 2023</i> .....	90
5.4.2 Produksi Hasil Hutan di Kecamatan Kupang Timur, 2022 <i>Forest Production in Kupang Timur District, 2022</i> .....	91
<b>5.5 PETERNAKAN LIVESTOCK</b>	
5.5.1 Populasi Ternak Besar Menurut Jenis Ternak di Kecamatan Kupang Timur, 2023 <i>Big Livestock Population by Kind of Livestock in Kupang Timur District, 2023</i> .....	92
5.5.2 Populasi Ternak Kecil Menurut Jenis Ternak di Kecamatan Kupang Timur, 2023 <i>Small Livestock Population by Kind of Livestock in Kupang Timur District, 2023</i> .....	93
5.5.3 Populasi Ternak Unggas Menurut Jenis Unggas di Kecamatan Kupang Timur, 2023 <i>Poultry Population by Kind of Poultry in Kupang Timur District, 2023</i> .	94
<b>5.6 PERIKANAN FISHERY</b>	
5.6.1 Produksi Perikanan Laut Menurut Jenis Ikan di Kecamatan Kupang Timur (ton), 2023 <i>Marine Fishery Production by Kind of Fish in Kupang Timur District (ton), 2023</i> .....	95
5.6.2 Produksi Laut Non Ikan Menurut Jenisnya di Kecamatan Kupang Timur (ton), 2023 <i>Marine Non-Fish Production by Kind of Non-Fish in Kupang Timur District (ton), 2023</i> .....	97
5.6.3 Produksi Perikanan Darat Menurut Tempat Pembudidayaan Ikan di Kecamatan Kupang Timur (ton), 2023 <i>Production of Inland Fishery by Fish Farming Place in Kupang Timur District (ton), 2023</i> .....	98
5.6.4 Jumlah Nelayan Menurut Status Kerja di Kecamatan Kupang Timur, 2023	

Tabel Table	Halaman Page
	99
5.6.5	100
5.6.6	101
5.6.7	102
<b>6.</b>	
<b>6.1</b>	
6.1.1	107
<b>6.2</b>	
6.2.1	108
<b>6.3</b>	
6.3.1	

Tabel Table	Halaman Page
	<i>Number of Post Office/Subsidiary of Post Office, Mobile Portal Service, Private Expedition Service Company by Villages/Subdistrict in Kupang Timur District, 2022.....</i> 110
6.3.2	Jumlah Menara Telepon seluler dan Operator Layanan Komunikasi Telepon Seluler Menurut Desa/Kelurahan di Kecamatan Kupang Timur, 2023 <i>Number of Base Transceiver Station (BTS) and Cellular Phone Communication Service Operators by Villages/Subdistrict in Kupang Timur District, 2023.....</i> 111
6.3.3	Kekuatan Sinyal Telepon Seluler dan Jenis Sinyal Internet Telepon Seluler Menurut Desa/Kelurahan di Kecamatan Kupang Timur, 2022 <i>The Strenght of Celular Phone Signal by Villages/Subdistrict in Kupang Timur District, 2022.....</i> 112
<b>7.</b>	<b>PERBANKAN, KOPERASI, DAN PERDAGANGAN/BANKING, COOPERATIVE, AND TRADE</b>
<b>7.1</b>	<b>PERBANKAN BANKING</b>
7.1.1	Banyaknya Sarana Lembaga Keuangan Bank Menurut Desa/Kelurahan dan Jenis Bank di Kecamatan Kupang Timur, 2023 <i>Number of Bank by Villages/Subdistrict and Type of Bank in Kupang Timur District, 2023.....</i> 117
<b>7.2</b>	<b>KOPERASI COOPERATIVE</b>
7.2.1	Banyaknya Koperasi Aktif Menurut Menurut Desa/Kelurahan dan Jenis Koperasi di Kecamatan Kupang Timur, 2023 <i>Number of Cooperative by Villages/Subdistrict and Type of Cooperative in Kupang Timur District, 2023.....</i> 118
<b>7.3</b>	<b>PERDAGANGAN TRADE</b>
7.3.1	Banyaknya Sarana Perdagangan Menurut Desa/Kelurahan dan Jenis Sarana Perdagangan di Kecamatan Kupang Timur, 2023

Tabel Table	Halaman Page
	120
7.3.2	122
7.3.3	123
7.3.4	124
7.3.5	125

## DAFTAR GAMBAR/LIST OF FIGURES

Gambar Figure		Halaman Page
1.1	Luas Daerah menurut Desa/Kelurahan (%), 2023 <i>Total Area by Village/Kelurahan (%), 2023</i> .....	6
2.1	Jumlah Penerimaan Keuangan Desa Menurut Desa/ Kelurahan di Kecamatan Kupang Timur, 2023 <i>Number of Village Financial Revenue by Villages/Subdistrict in Kupang Timur District, 2023</i> .....	12
3.2	Jumlah Penduduk Menurut Jenis Kelamin di Kecamatan Kupang Timur <i>Number of Population According to Gender in Kupang Timur District</i> .....	20
4.1	Banyaknya Penderita Kekurangan Gizi di Kecamatan Kupang Timur, 2022-2023 <i>The Number of Malnutrition Suffers in Kupang Timur District, 2022-2023</i> .....	35
4.2	Banyaknya Pasien Menurut Jenis Penyakit yang Dominan di Kecamatan Kupang Timur, 2023 <i>Number of Patients by Types of Dominant Disease in Kupang Timur District, 2023</i> .....	36
5.1	Persentase Populasi Ternak di Kecamatan Kupang Timur, 2023 <i>Percentage of Livestock Population in Kupang Timur District, 2023</i> .....	76
6.1	Jumlah Menara Telepon seluler Menurut Desa/ Kelurahan di Kecamatan Kupang Timur, 2023 <i>Number of Base Transceiver Station (BTS) in Kupang Timur District, 2023</i> .....	106
7.1	Jumlah Usaha Jasa Perseorangan Jenis Usaha di Kecamatan Kupang Timur <i>Number of Individual Service Business by Kind of Business in Kupang Timur District, 2023</i> .....	116

Gambar  
*Figure*

Halaman  
*Page*

<https://kupangkab.bps.go.id>

## PENJELASAN UMUM/EXPLANATORY NOTES

Tanda-tanda, satuan-satuan, dan lain-lainnya yang digunakan dalam publikasi ini adalah sebagai berikut:

*Symbols, measurement units, and acronyms which are used in this publication, are as follows:*

### 1. TANDA-TANDA/SYMBOLS

Data tidak tersedia/ <i>Data not available</i> .....	: ...
Tidak ada atau nol / <i>Null or zero</i> .....	: -
Data dapat diabaikan/ <i>Data negligible</i> .....	: ~0
Tanda decimal/ <i>Decimal point</i> .....	: ,
Data tidak dapat ditampilkan/ <i>Not applicable</i> .....	: NA
Angka estimasi/ <i>Estimated figures</i> .....	: e
Angka diperbaiki/ <i>Revised figures</i> .....	: r
Angka sementara/ <i>Preliminary figures</i> .....	: *
Angka sangat sementara/ <i>Very preliminary figures</i> .....	: **
Angka sangat sangat sementara/ <i>Very very preliminary figures</i> .....	: ***

### 2. SATUAN/UNITS

barel/ <i>barrel</i> .....	: 158,99 liter/ <i>litres</i> = 1/6,2898 m <sup>3</sup>
hektare (ha)/ <i>hectare (ha)</i> .....	: 10.000 m <sup>2</sup>
kilometer (km)/ <i>kilometres (km)</i> .....	: 1.000 meter/ <i>meters (m)</i>
knot/ <i>knot</i> .....	: 1,8523 km/jam ( <i>km/hour</i> )
kuintal/ <i>quintal</i> .....	: 100 kg
KWh .....	: 1.000 Watt hour
MWh .....	: 1.000 KWh
liter (untuk beras)/ <i>litre (for rice)</i> .....	: 0,80 kg
MMSCF .....	: 1/35,3 m <sup>3</sup>
metrik ton (m.ton)/ <i>metric ton (m. ton)</i> .....	: 0,98421 long ton = 1.000 kg
ons/ <i>ounce</i> .....	: 28,31 gram/ <i>grams</i>
ton .....	: 1.000 kg

Satuan lain: buah, dus, butir, helai/lembar, kaleng, batang, pulsa, ton kilometer (ton-km), jam, menit, persen (%).

*Other units: unit, pack, pieces, sheet, tin, pulse, ton-kilometres(ton-km), hour, minute, percent (%).*

Perbedaan angka di belakang koma disebabkan oleh pembulatan angka.

*The difference in decimal numbers is caused by rounding.*





## DAFTAR SINGKATAN/LIST OF ABBREVIATION

SI	: Stasiun Iklim/ <i>Climate Station</i>
SMPK	: Stasiun Meterologi Pertanian Khusus/ <i>Special Agricultural Meteorological Station</i>
t.t	: Tempat tidur/ <i>Bed</i>
BCG	: Bacillus Calmette Guerin
DPT	: Difteri, Pertusis, Tetanus/ <i>Diphtheria, Tetanus, and Pertussis</i>
TT	: Tetanus Toxoid
IOT	: Industri Obat Tradisional/ <i>Traditional Medicine Industry</i>
IKOT	: Industri Kecil Obat Tradisional/ <i>Traditional Medicine Small Industry</i>
Alkes	: Alat kesehatan/ <i>Health Kits</i>
PKRT	: Perbekalan Kesehatan Rumah tangga/ <i>Household Health Logistics</i>
Kompl	: Komplemen/ <i>Complement</i>
IRTP	: Industri Pangan Produksi Rumah Tangga/ <i>Foods Home Industry</i>
PBF	: Pedagang Besar Farmasi/ <i>Pharmacy Whole-seller</i>
GFK	: Gudang Farmasi Kab/Kota/Regency/ <i>Municipality Pharmacy Warehouse</i>
RB	: Rumah Bersalin/ <i>Delivery House</i>
Pustu	: Puskesmas pembantu/ <i>Auxiliary Public Health Center</i>
BP	: Balai Pengobatan/ <i>Polyclinic</i>
TPS	: Tempat Pembuangan Sampah Sementara / <i>landfill</i>
Jamkesmas	: Jaminan kesehatan masyarakat miskin/ <i>Poor public health insurance</i>
PJKMU	: Program Jaminan Kesehatan Masyarakat Umum/ <i>General Public Health Insurance Program</i>
SIUP	: Surat Ijin Usaha Perdagangan/ <i>Trading Permission Letter</i>
TDP	: Tanda Daftar Perusahaan/ <i>Company Registration Identity</i>
API	: Angka Pengenal Importir/ <i>Importer's Identity Number</i>



# GEOGRAFI DAN IKLIM

GEOGRAPHY AND CLIMATE

1



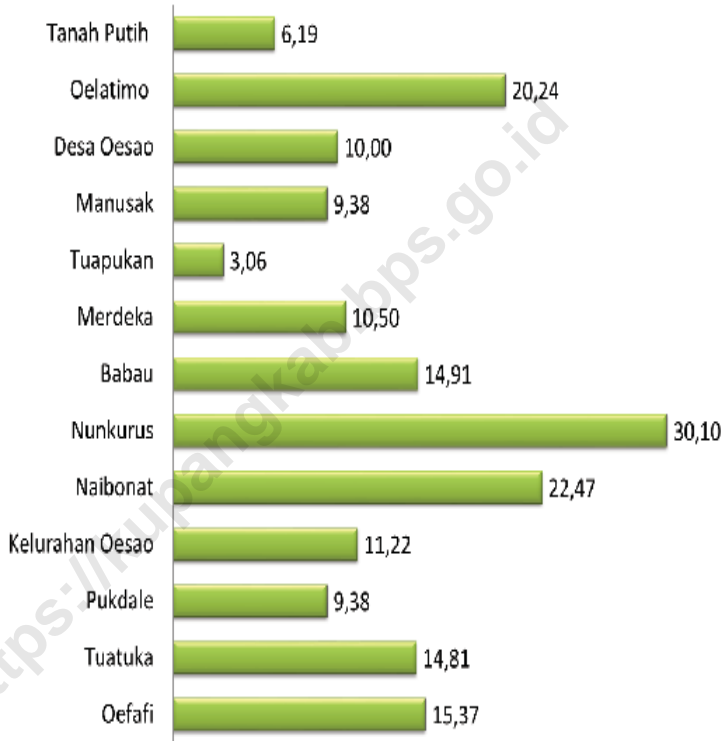


**PENJELASAN TEKNIS**

1. Kecamatan Kupang Timur merupakan bagian dari wilayah Kabupaten Kupang yang terletak di daratan pulau Timor.
2. Adapun batas-batas Kecamatan ini adalah sebagai berikut: sebelah Utara dengan Kecamatan Sulamu, Selatan dengan Kecamatan Amarasi, Timur dengan Kecamatan Amabi Oefeto, Barat dengan Kecamatan Kupang Timur.
3. Kecamatan Kupang Timur terdiri 13 Desa/Kelurahan, antara lain: Oefafi, Tuatuka, Pukdale, Kelurahan Oesao, Naibonat, Nunkurus, Babau, Merdeka, Tuapukan, Manusak, Desa Oesao, Oelatimo, dan Tanah Putih.
4. Data Tinggi Wilayah diperoleh dari Desa/Kelurahan, dimana ketinggian diukur dari permukaan Laut (m).

**TECHNICAL NOTES**

1. *Kupang Timur District is a part of Kupang Regency that located in Timor island.*
2. *Land boundaries of this Subdistrict are Sulamu Subdistrict to the North, Amarasi Subdistrict to south, Amabi Oefeto Subdistrict to East, and Kupang Timur Subdistrict to west*
3. *Kupang Timur District has 13 Village/Kelurahan, These are: Oefafi, Tuatuka, Pukdale, Kelurahan Oesao, Naibonat, Nunkurus, Babau, Merdeka, Tuapukan, Manusak, Desa Oesao, Oelatimo, and Tanah Putih*
4. *Regional Elevation Data was obtained by Village/Subdistrict, in which the altitude is measured from sea level (m).*



Sumber/Source : Kantor Kecamatan Kupang Timur/ Kupang Timur District Office Kantor Kecamatan Kupang Timur/ Kupang Timur District Office

**Gambar 1.1** Luas Daerah menurut Desa/Kelurahan (%), 2023  
**Figures** Total Area by Village/Subdistrict (%), 2023

## 1.1 KEADAAN GEOGRAFI GEOGRAPHY CONDITION

**Tabel 1.1.1** Luas Daerah Menurut Desa/Kelurahan di Kecamatan Kupang Timur, 2023  
*Table 1.1.1 Total Area by Villages/Subdistrict in Kupang Timur District, 2023*

Desa/Kelurahan Village/Subdistrict	Luas Total Area (km <sup>2</sup> /sq.km)	Persentase terhadap Luas Kecamatan Percentage to District Area
(1)	(2)	(3)
Oefafi	15,37	8,65
Tuatuka	14,81	8,34
Pukdale	9,38	5,28
Kelurahan Oesao	11,22	6,32
Naibonat	22,47	12,65
Nunkurus	30,10	16,95
Babau	14,91	8,39
Merdeka	10,50	5,91
Tuapukan	3,06	1,72
Manusak	9,38	5,28
Desa Oesao	10,00	5,63
Oelatimo	20,24	11,39
Tanah Putih	6,19	3,48
<b>Kupang Timur</b>	<b>177,63</b>	<b>100,00</b>

Catatan/Note: ...  
Sumber/Source: Kantor Kecamatan Kupang Timur/ Kupang Timur District Office

**Tabel 1.1.2** **Jarak ke Ibukota Kecamatan dan Ibukota Kabupaten/Kota Menurut Desa/Kelurahan di Kecamatan Kupang Timur (km), 2023**  
***Distance to the District Capital and Regency/Municipal Capital by Villages/Subdistrict in Kupang Timur District (km), 2023***

<b>Desa/Kelurahan</b> <b><i>Village/Subdistrict</i></b>	<b>Jarak ke Ibukota Kecamatan</b> <b><i>Distance to District Capital</i></b>	<b>Jarak ke Ibukota Kabupaten/ Kota</b> <b><i>Distance to Regency/Municipal Capital</i></b>
(1)	(2)	(3)
Oefafi	4	17
Tuatuka	9	15
Pukdale	8	8
Kelurahan Oesao	4	10
Naibonat	7	5
Nunkurus	17	6
Babau	1	11
Merdeka	1	13
Tuapukan	1	14
Manusak	8	6
Desa Oesao	5	11
Oelatimo	22	11
Tanah Putih	3	16
<b>Kupang Timur</b>	<b>90</b>	<b>143</b>

Catatan/Note: ...  
 Sumber/Source: Kantor Kecamatan Kupang Timur/ *Kupang Timur District Office*



## 1.2 KEADAAN IKLIM CLIMATE CONDITION

**Tabel 1.2.1** Pengamatan Unsur Iklim Menurut Bulan di Pos Hujan Naibonat, 2023  
*Table* **Observation of Climate Elements by Month at Naibonat Rain Post, 2023**

Bulan Month	Jumlah Curah Hujan Number of Precipitation (mm)	Jumlah Hari Hujan (hari) Number of Rainy Days (day)
(1)	(2)	(3)
Januari/January	286	16
Februari/February	585	21
Maret/March	233,5	17
April/April	176	12
Mei/May	1	1
Juni/June	31	4
Juli/July	25	2
Agustus/August	-	-
September/September	-	-
Oktober/October	-	-
November/November	66	6
Desember/December	182,5	15
<b>Kupang Timur</b>	<b>1.586</b>	<b>94</b>

Catatan/Note: ...

Sumber/Source: Badan Meteorologi, Klimatologi dan Geofisika, Stasiun Klimatologi Kupang/Meteorological, Climatological and Geophysical, Climatology Station of Kupang



# PEMERINTAHAN GOVERNMENT

# 2





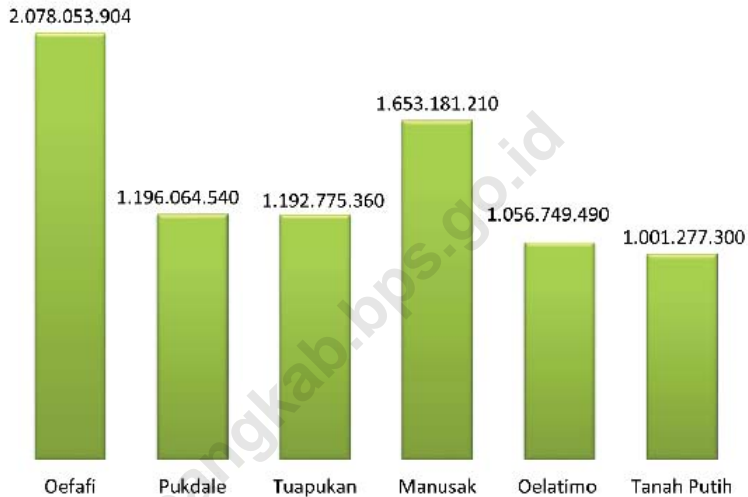
**PENJELASAN TEKNIS**

1. Kecamatan Kupang Timur, hingga tahun 2023, terdiri dari 13 Desa.
2. Kelurahan adalah wilayah administrasi setingkat desa yang dikepalai oleh seorang lurah yang berstatus pegawai negeri dan bertanggung jawab langsung ke Camat.

**TECHNICAL NOTES**

1. *Kupang Timur District, until 2023, consists of 13 Villages.*
2. *'Kelurahan' is an administration region that is similiar to village but administered by a 'lurah'. 'Lurah' is a civil servant and directly responsible to their Camat.*

<https://kupangkab.bps.go.id>



Sumber/Source : Masing-masing desa dan kelurahan/Each Villages and subdistrict

**Gambar** 2.1  
**Figures**

**Jumlah Penerimaan Keuangan Desa Menurut Desa/  
Kelurahan di Kecamatan Kupang Timur, 2023**  
**Number of Village Financial Revenue by Villages/Subdistrict  
in Kupang Timur District, 2023**

## 2.1 WILAYAH ADMINISTRATIF ADMINISTRATIVE AREA

**Tabel 2.1.1** Jumlah Kepala Urusan, Dusun, Rukun Warga (RW) dan Rukun Tetangga (RT) Menurut Desa/Kelurahan di Kecamatan Kupang Timur, 2023  
*Number of Kepala Urusan, Dusun, Rukun Warga and Rukun Tetangga by Villages/Subdistrict in Kupang Timur District, 2023*

Desa/Kelurahan Village/Subdistrict	Kepala Urusan/ Kepala Seksi	Dusun	Rukun Warga (RW)	Rukun Tetangga (RT)
(1)	(2)	(3)	(4)	(5)
Oefafi	4	4	10	19
Tuatuka	2	-	8	16
Pukdale	2	4	8	19
Kelurahan Oesao	4	-	17	53
Naibonat	3	-	20	50
Nunkurus	2	4	8	20
Babau	2	-	10	43
Merdeka	2	10	20	
Tuapukan	2	4	5	18
Manusak	2	4	10	27
Desa Oesao	4	3	6	142
Oelatimo	2	4	8	16
Tanah Putih	2	5	10	20
<b>Kupang Timur</b>	<b>33</b>	<b>42</b>	<b>140</b>	<b>443</b>

Catatan/Note: ...

Sumber/Source: Masing-masing desa dan kelurahan/Each Villages and subdistrict

## 2.2 SUMBER DAYA MANUSIA HUMAN RESOURCES

**Tabel** 2.2.1 **Jumlah Pegawai Negeri Sipil Menurut Pemerintah Daerah dan Jenis Kelamin di Kecamatan Kupang Timur, 2023**  
**Table** *Number of Civil Servants by Local Government and Sex in Kupang Timur District, 2023*

<b>Pemerintah Daerah Local Government</b>	<b>Laki-Laki Male</b>	<b>Perempuan Female</b>	<b>Jumlah Total</b>
(1)	(2)	(3)	(4)
Pemerintah Daerah Kecamatan Kupang Timur <i>Kupang Timur District Government</i>	6	6	12
Cabang Dinas Kependudukan dan Pencatatan Sipil <i>Branch of Population and Civil Registration</i>	...	...	...
Cabang Dinas Keluarga Berencana (KB) <i>Branch of Family Planning</i>	...	...	...
Cabang Dinas Pertanian <i>Branch of Agriculture</i>	...	...	...
<b>Jumlah/Total</b>	...	...	...

Catatan/Note: ...

Sumber/Source: Kantor Kecamatan Kupang Timur/Kupang Timur District Office



**Tabel**  
**Table** 2.2.2

**Jumlah Pegawai Negeri Sipil Pemerintah Daerah  
Kecamatan Kupang Timur Menurut Tingkat Pendidikan  
dan Jenis Kelamin di Kecamatan Kupang Timur, 2023**  
**Number of Civil Servants of Kupang Timur District  
Government by Educational Level and Sex in Kupang Timur  
District, 2023**

<b>Tingkat Pendidikan</b> <b>Educational Level</b>	<b>Laki-Laki</b> <b>Male</b>	<b>Perempuan</b> <b>Female</b>	<b>Jumlah</b> <b>Total</b>
(1)	(2)	(3)	(4)
Sekolah Dasar (SD) <i>Primary School</i>	-	-	-
SMP/Sederajat <i>Junior High School</i>	-	-	-
SMA/Sederajat <i>Senior High School</i>	1	-	1
Diploma I/Akta I <i>Diploma I/Akta I</i>	-	-	-
Diploma II/Akta II <i>Diploma II/Akta II</i>	-	-	-
Diploma III/Akta III <i>Diploma III/Akta III</i>	-	-	-
Diploma IV/Akta IV <i>Diploma IV/Akta IV</i>	-	-	-
S1/Sarjana <i>Under Graduate/Bachelor</i>	4	6	10
S2/Pasca Sarjana <i>Graduate</i>	1	-	1
S3/Doktor/Ph.D <i>Post Graduate</i>	-	-	-
<b>Jumlah/Total</b>	<b>6</b>	<b>6</b>	<b>12</b>

Catatan/Note: ...

Sumber/Source: Kantor Kecamatan Kupang Timur/Kupang Timur District Office

**Tabel 2.2.3** Jumlah Penerimaan Keuangan Desa Menurut Desa/  
**Table** Jumlah Penerimaan Keuangan Desa Menurut Desa/  
 Kelurahan di Kecamatan Kupang Timur, 2023  
 Number of Village Financial Revenue by Villages/Subdistrict  
 in Kupang Timur District, 2023

Desa/Kelurahan Village/Subdistrict	Alokasi Dana Desa (ADD) Village funds Allocation	Dana Desa (DD) Village Funds	Jumlah Total
(1)	(2)	(3)	(4)
Oefafi	519.061.084	1.558.992.820	2.078.053.904
Tuatuka	-	-	-
Pukdale	422.458.540	773.606.000	1.196.064.540
Kelurahan Oesao	-	-	-
Naibonat	-	-	-
Nunkurus	...	...	...
Babau	-	-	-
Merdeka	-	-	-
Tuapukan	350.719.360	842.056.000	1.192.775.360
Manusak	455.752.210	1.197.429.000	1.653.181.210
Desa Oesao	...	...	...
Oelatimo	393.040.490	663.709.000	1.056.749.490
Tanah Putih	332.820.300	668.457.000	1.001.277.300
<b>Kupang Timur</b>	<b>...</b>	<b>...</b>	<b>...</b>

Catatan/Note: ...

Sumber/Source: Masing-masing desa dan kelurahan/Each Villages and subdistrict

# KEPENDUDUKAN DAN KETENAGAKERJAAN

# 3

POPULATION AND EMPLOYMENT





**PENJELASAN TEKNIS**

1. Laju pertumbuhan penduduk per tahun adalah angka yang menunjukkan rata-rata tingkat pertambahan penduduk per tahun dalam jangka waktu tertentu. Angka ini dinyatakan sebagai persentase dari penduduk dasar. Metode penghitungan laju pertumbuhan penduduk yang digunakan oleh BPS adalah metode geometrik.
2. Kepadatan penduduk adalah ukuran persebaran penduduk yang menunjukkan jumlah penduduk untuk setiap kilometer persegi luas wilayah.
3. Rasio jenis kelamin adalah perbandingan antara jumlah penduduk laki-laki dan jumlah penduduk perempuan pada suatu daerah dan waktu tertentu, yang biasanya dinyatakan dalam banyaknya penduduk laki-laki per 100 perempuan.

**TECHNICAL NOTES**

1. *Annual population growth rate is a number that shows the average rate of population growth per year in a certain period. This rate is a percentage of the basic population. The method used by Statistics Indonesia is the geometric method.*
2. *Population density is a measure of the distribution of the population which shows the total population for each square kilometer of area.*
3. *Sex ratio is the ratio between total male population and female population in a certain area and at a certain time, which is usually stated in the number of male residents per 100 females.*



Sumber/Source : Dinas Kependudukan dan Pencatatan Sipil Kabupaten Kupang/Population and Civil Registration Service of Kupang Regency

**Gambar** 3.2  
**Figures**

**Jumlah Penduduk Menurut Jenis Kelamin di Kecamatan Kupang Timur**

**Number of Population According to Gender in Kupang Timur District**

### 3 PENDUDUK POPULATION

**Tabel 3.1 Penduduk, Distribusi Persentase Penduduk, Kepadatan Penduduk, Rasio Jenis Kelamin Penduduk Menurut Desa/ Kelurahan di Kecamatan Kupang Timur, 2023**  
*Population, Percentage Distribution of Population, Population Density, and Population Sex Ratio by Villages/ Subdistrict in Kupang Timur District, 2023*

Desa/Kelurahan Village/Subdistrict	Penduduk/Population		
	Laki-Laki/Male	Perempuan/Female	Jumlah/Total
(1)	(2)	(3)	(4)
Oefafi	1.382	1.340	2.722
Tuatuka	1.473	1.398	2.871
Pukdale	1.379	1.329	2.708
Kelurahan Oesao	3.708	3.618	7.326
Naibonat	6.398	6.140	12.538
Nunkurus	1.770	1.690	3.460
Babau	2.398	2.322	4.720
Merdeka	1.623	1.597	3.220
Tuapukan	1.706	1.665	3.371
Manusak	2.642	2.496	5.138
Desa Oesao	526	475	1.001
Oelatimo	695	687	1.382
Tanah Putih	787	797	1.584
<b>Kupang Timur</b>	<b>26.487</b>	<b>25.554</b>	<b>52.041</b>

Lanjutan Tabel/*Continued Table 3.1*

<b>Desa/Kelurahan Village/Subdistrict</b>	<b>Persentase Penduduk Percentage of Total Population</b>	<b>Kepadatan Penduduk (per km<sup>2</sup>) Population Density per sq.km</b>	<b>Rasio Jenis Kelamin Penduduk Population Sex Ratio</b>
(1)	(5)	(6)	(7)
Oefafi	4	177,10	103,13
Tuatuka	4	193,86	105,36
Pukdale	4	288,70	103,76
Kelurahan Oesao	11	652,94	102,49
Naibonat	18	557,99	104,20
Nunkurus	5	114,95	104,73
Babau	7	316,57	103,27
Merdeka	5	306,67	101,63
Tuapukan	5	1101,63	102,46
Manusak	7	547,76	105,85
Desa Oesao	1	100,10	110,74
Oelatimo	2	68,28	101,16
Tanah Putih	2	255,90	98,75
<b>Kupang Timur</b>	<b>100</b>	<b>391,27</b>	<b>103,65</b>

Catatan/*Note*: ...

Sumber/*Source*: Dinas Kependudukan dan Pencatatan Sipil Kabupaten Kupang/*Population and Civil Registration Service of Kupang Regency*



**Tabel 3.2**  
**Table**

**Jumlah Penduduk Menurut Kelompok Umur dan Jenis Kelamin di Kecamatan Kupang Timur, 2023**  
**Population by Age Groups and Sex in Kupang Timur District, 2023**

Kelompok Umur Age Groups	Jenis Kelamin/Sex		Jumlah Total
	Laki-Laki Male	Perempuan Female	
(1)t	(2)	(3)	(4)
0–4	982	917	1.899
5–9	2.175	1.970	4.145
10–14	2.560	2.285	4.845
15–19	2.901	2.585	5.486
20–24	2.867	2.787	5.654
25–29	2.584	2.501	5.085
30–34	2.312	2.350	4.662
35–39	2.222	2.125	4.347
40–44	1.637	1.898	3.535
45–49	1.349	1.389	2.738
50–54	1.209	1.253	2.462
55–59	980	1.086	2.066
60–64	998	1.008	2.006
65–69	795	599	1.394
70–74	479	338	817
75+	437	463	900
<b>Kupang Timur</b>	<b>26.487</b>	<b>25.554</b>	<b>52.041</b>

Catatan/Note: ...

Sumber/Source: Dinas Kependudukan dan Pencatatan Sipil Kabupaten Kupang/Population and Civil Registration Service of Kupang Regency

**Tabel 3.3** Jumlah Keluarga dan Penduduk Menurut Desa/Kelurahan dan Kewarganegaraan di Kecamatan Kupang Timur, 2023  
**Table** *Number of Family and Population by Villages/Subdistrict and Nationality in Kupang Timur District, 2023*

Desa/Kelurahan Village/Subdistrict	Keluarga/ Family			Penduduk/ Population		
	WNI	WNA	Jumlah Total	WNI	WNA	Jumlah Total
(1)	(2)	(3)	(4)	(5)	(6)	(7)
Oefafi	677	-	677	2.722	...	2.722
Tuatuka	703	-	703	2.871	...	2.871
Pukdale	708	-	708	2.708	...	2.708
Kelurahan Oesao	1.889	-	1.889	7.326	...	7.326
Naibonat	3.266	-	3.266	12.538	...	12.538
Nunkurus	855	-	855	3.460	...	3.460
Babau	1.191	-	1.191	4.720	...	4.720
Merdeka	806	-	806	3.220	...	3.220
Tuapukan	910	-	910	3.371	...	3.371
Manusak	1.207	-	1.207	5.138	...	5.138
Desa Oesao	251	-	251	1.001	...	1.001
Oelatimo	330	-	330	1.382	...	1.382
Tanah Putih	363	-	363	1.584	...	1.584
<b>Kupang Timur</b>	<b>13.156</b>	<b>-</b>	<b>13.156</b>	<b>69.502</b>	<b>....</b>	<b>69.502</b>

Catatan/Note: Jumlah keluarga berdasarkan jumlah kepala keluarga/Family based on number of patriach

Sumber/Source: Dinas Kependudukan dan Pencatatan Sipil Kabupaten Kupang/Population and Civil Registration Service of Kupang Regency

**Tabel** 3.4  
**Table**

**Jumlah Keluarga, Penduduk, dan Rata-rata Anggota Keluarga Menurut Desa/Kelurahan di Kecamatan Kupang Timur, 2023**  
**Number of Family, Population, and Average Family Members by Villages/Subdistrict in Kupang Timur District, 2023**

Desa/Kelurahan Village/Subdistrict	Keluarga Family	Penduduk Population	Rata-rata Anggota Keluarga Average Family Members
(1)	(2)	(3)	(4)
Oefafi	677	2.722	4,02
Tuatuka	703	2.871	4,08
Pukdale	708	2.708	3,82
Kelurahan Oesao	1.889	7.326	3,88
Naibonat	3.266	12.538	3,84
Nunkurus	855	3.460	4,05
Babau	1.191	4.720	3,96
Merdeka	806	3.220	4,00
Tuapukan	910	3.371	3,70
Manusak	1.207	5.138	4,26
Desa Oesao	251	1.001	3,99
Oelatimo	330	1.382	4,19
Tanah Putih	363	1.584	4,36
<b>Kupang Timur</b>	<b>13.156</b>	<b>69.502</b>	<b>5,28</b>

Catatan/Note: Jumlah keluarga berdasarkan jumlah kepala keluarga/Family based on number of patriach

Sumber/Source: Dinas Kependudukan dan Pencatatan Sipil Kabupaten Kupang/Population and Civil Registration Service of Kupang Regency

**Tabel 3.5** Jumlah Kelahiran dan Kematian Menurut Desa/Kelurahan dan Jenis Kelamin di Kecamatan Kupang Timur, 2023  
**Table** *Number of Birth and Death by Villages/Subdistrict and Sex in Kupang Timur District, 2023*

Desa/Kelurahan <i>Village/Subdistrict</i>	Kelahiran/ <i>Birth</i>		Kematian/ <i>Death</i>	
	Laki-laki <i>Male</i>	Perempuan <i>Female</i>	Laki-laki <i>Male</i>	Perempuan <i>Female</i>
(1)	(2)	(3)	(4)	(5)
Oefafi	10	12	3	2
Tuatuka	19	18	13	9
Pukdale	...	...	...	...
Kelurahan Oesao	...	...	...	...
Naibonat	...	...	...	...
Nunkurus	...	...	104	6
Babau	5	3	9	6
Merdeka	4	7	4	2
Tuapukan	4	7	14	9
Manusak	18	20	9	8
Desa Oesao	9	5	14	12
Oelatimo	4	3	3	3
Tanah Putih	8	2	5	3
<b>Kupang Timur</b>	...	...	...	...

Catatan/Note: ...

Sumber/Source: Masing-masing desa dan kelurahan/Each Villages and subdistrict

**Tabel** 3.6  
**Table**

**Jumlah Penduduk Datang dan Pindah Menurut Desa/  
Kelurahan dan Jenis Kelamin di Kecamatan Kupang Timur,  
2023**  
*Number of Residents Coming and Moving by Villages/  
Subdistrict and Sex in Kupang Timur District, 2023*

Desa/Kelurahan <i>Village/Subdistrict</i>	Datang/ <i>Coming</i>		Pindah/ <i>Moving</i>	
	Laki-laki <i>Male</i>	Perempuan <i>Female</i>	Laki-laki <i>Male</i>	Perempuan <i>Female</i>
(1)	(2)	(3)	(4)	(5)
Oefafi	2	5	2	2
Tuatuka	8	4	14	13
Pukdale	2	...	4	7
Kelurahan Oesao	...	...	...	...
Naibonat	...	...	...	...
Nunkurus	4	3	5	7
Babau	-	-	-	-
Merdeka	-	2	-	3
Tuapukan	3	2	6	5
Manusak	13	11	6	5
Desa Oesao	...	...	...	...
Oelatimo	1	2	-	-
Tanah Putih	1	2	4	6
<b>Kupang Timur</b>	...	...	...	...

Catatan/Note: ...

Sumber/Source: Masing-masing desa dan kelurahan/Each Villages and subdistrict

**Tabel 3.7** Jumlah Kepala Keluarga Menurut Desa/Kelurahan dan Status Perkawinan di Kecamatan Kupang Timur, 2023  
**Table** Number of Householders by Villages/Subdistrict and Marital Status in Kupang Timur District, 2023

Desa/Kelurahan Village/Subdistrict	Kepala Keluarga Householder		
	Kawin Married	Duda/Janda Widowed	Lainnya Others
(1)	(2)	(3)	(4)
Oefafi	512	108	-
Tuatuka	638	98	-
Pukdale	...	...	...
Kelurahan Oesao	...	...	...
Naibonat	...	...	...
Nunkurus	642	116	24
Babau	825	177	5
Merdeka	710	21	-
Tuapukan	587	132	6
Manusak	891	147	-
Desa Oesao	307	...	...
Oelatimo	318	18	-
Tanah Putih	287	39	11
<b>Kupang Timur</b>	...	...	...

Catatan/Note: ...

Sumber/Source: Masing-masing desa dan kelurahan/Each Villages and subdistrict

**Tabel** 3.8  
**Table**

**Penduduk Berumur 10 Tahun ke Atas yang Bekerja Menurut Desa/Kelurahan dan Jenis Pekerjaan di Kecamatan Kupang Timur, 2023**  
*Population 10 Years of Age and Over Who Worked by Villages/Subdistrict and Type of Job in Kupang Timur District, 2023*

<b>Desa/Kelurahan</b> <i>Village/Subdistrict</i>	<b>PNS</b> <i>Civil Servant</i>	<b>TNI dan Polri</b> <i>Indonesian National Military and Police</i>	<b>Pensiunan</b> <i>Retired</i>	<b>Petani</b> <i>Farmer</i>
(1)	(2)	(3)	(4)	(5)
Oefafi	27	6	33	1.600
Tuatuka	57	11	18	934
Pukdale	59	3	6	588
Kelurahan Oesao	...	...	...	...
Naibonat	...	...	...	...
Nunkurus	13	3	12	1.550
Babau	303	37	10	825
Merdeka	22	15	11	462
Tuapukan	36	8	119	1.839
Manusak	37	88	189	704
Desa Oesao	35	...	12	198
Oelatimo	5	2	4	1.307
Tanah Putih	13	12	3	872
<b>Kupang Timur</b>	...	...	...	...

Lanjutan Tabel/*Continued Table 3.8*

<b>Desa/Kelurahan Village/Subdistrict</b>	<b>Nelayan Fisherman</b>	<b>Wiraswasta entrepreneur</b>	<b>Pegawai Swasta Private-Employee</b>	<b>Lainnya Others</b>
(1)	(6)	(7)	(8)	(9)
Oefafi	-	-	142	1.069
Tuatuka	-	41	35	19
Pukdale	-	108	92	1.274
Kelurahan Oesao	...	...	...	...
Naibonat	...	...	...	...
Nunkurus	29	280	312	216
Babau	-	25	440	-
Merdeka	8	52	22	118
Tuapukan	42	347	121	473
Manusak	-	56	-	9
Desa Oesao	-	26	...	-
Oelatimo	-	-	-	-
Tanah Putih	-	57	40	-
<b>Kupang Timur</b>	...	...	...	...

Catatan/*Note*: ...Sumber/*Source*: Masing-masing desa dan kelurahan/*Each Villages and subdistrict*







**PENJELASAN TEKNIS**

1. Jenjang Pendidikan Formal terdiri atas pendidikan dasar, pendidikan menengah, dan pendidikan tinggi. Jenis pendidikan yang diajarkan mencakup pendidikan umum, kejuruan, akademik, profesi, vokasi, keagamaan, dan khusus.
2. Rumah Sakit adalah tempat pemeriksaan dan perawatan kesehatan, biasanya berada di bawah pengawasan dokter/tenaga medis, yang melayani penderitayangsakituntukberobat rawat jalan atau rawat inap.
3. Rumah Sakit Bersalin adalah rumah sakit khusus untuk persalinan, dilengkapi pelayanan spesialis pemeriksaan kehamilan, persalinan, rawat inap dan rawat jalan ibu dan anak yang berada di bawah pengawasan dokter spesialis kandungan.
4. Poliklinik adalah sarana kesehatan yang dipakai untuk pelayanan berobat jalan, biasanya berada di bawah pengawasan dokter/tenaga medis.
5. Puskesmas (Pusat Kesehatan Masyarakat) adalah unit pelaksana teknis dinas kesehatan kabupaten/kota yang mempunyai fungsi utama sebagai penyelenggara pelayanan kesehatan tingkat

**TECHNICAL NOTES**

1. *The Formal Education Level consists of primary education, secondary education, and high education. The Kind of Education that taught consists of general education, vocational, academic, profesional, religius, and specific education.*
2. *Hospital is a place for health check, usually controlled/supervised by doctors/medical personnel to serve the ill patients to get outpatient or inpatient treatment service.*
3. *Maternity Hospital is a speciallized hospital for childbirth, has specialist inspection service to pregnancy, childbirth, hospitalization and outpatient for mothers and childeren that is under the supervision of an obstetrician.*
4. *Polyclinic is a health facility in which to get outpatient services, usually under the control of doctor/medical personnel.*
5. *Public Health Center is Technical implementation unit of regency health department that have the primary function as a first level health care providers. the working area standard of public health*

pertama. wilayah kerja puskesmas maksimal adalah satu kecamatan dan untuk dapat menjangkau wilayah kerjanya, puskesmas mempunyai jaringan pelayanan yang melayani unit Puskesmas Pembantu (Pustu), unit Puskesmas Keliling (Puskel), dan unit bidan desa/komunitas (Peraturan Menteri Kesehatan RI No. 75 Tahun 2014 Tentang Pusat Kesehatan Masyarakat).

*center is one district and to reach their working areas, public health centers have a service network converging subsidiary of public health center, mobile public health center units, and midwife units (Regulation of the Minister of Health of Indonesia Number 75 Year 2014 about Public Health Center ).*

6. Apotek adalah suatu tempat tertentu yang digunakan untuk melakukan pekerjaan kefarmasian, dan penyaluran/ penjualan obat atau bahan farmasi dan perbekalan kesehatan lainnya kepada masyarakat yang dikelola oleh tenaga apoteker (Peraturan Menteri Kesehatan RI No. 1332 Tahun 2002 Tentang Perubahan Atas Peraturan Menteri Kesehatan RI No. 922/MENKES/PER/X/1993 Tentang Ketentuan dan Tata Cara Pemberian Izin Apotek).

6. *Pharmacy is a specific place that is used for pharmaceutical jobs, and distribution/sale of drugs/ pharmaceuticals and other medical supplies to people that are administered by trained pharmacist (Regulation of the Minister of Health of Indonesia Number 1332 Year 2002 about the changes of regulation of the Minister of Health of Indonesia Number 922/MENKES/PER/X/1993 about provision and procedures for Administration of Licensed Pharmacies).*

7. Keluhan Kesehatan adalah keadaan seseorang yang mengalami gangguan kesehatan atau kejiwaan, baik karena penyakit akut, penyakit kronis, kecelakaan, kriminal, atau hal lain.

7. *Health complaint is a condition where a person has health or mental problems because of acute disease, chronically disease, accident, crimes, or others.*



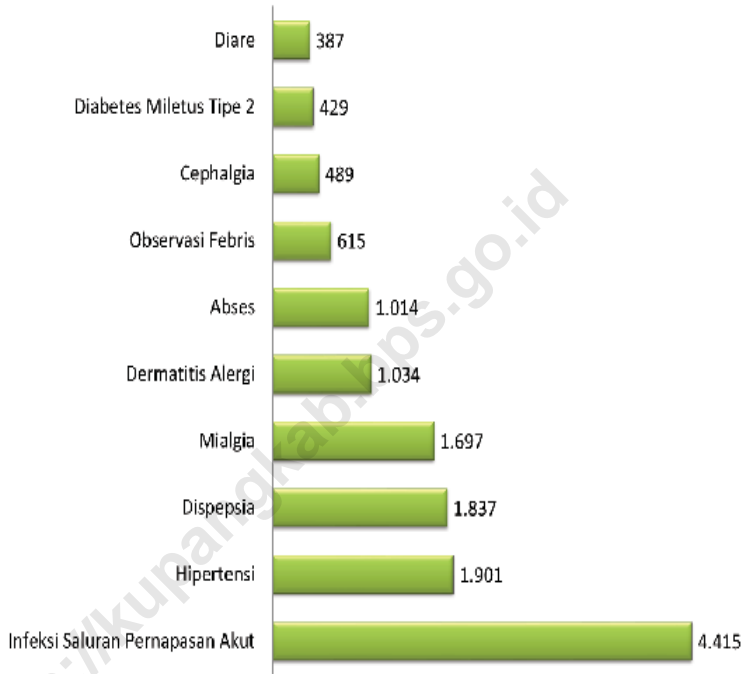
Sumber/Source : Puskesmas Oesao dan Puskesmas Naibonat/Oesao and Naibonat Health Center

**Gambar**  
**Figures**

**4.1**

**Banyaknya Penderita Kekurangan Gizi di Kecamatan Kupang Timur, 2022-2023**

***The Number of Malnutrition Sufferers in Kupang Timur District, 2022-2023***



Sumber/Source : Puskesmas Oesao dan puskesmas Naibonat/ Oesao and Naibonat Health Center Health Center

**Gambar 4.2**  
**Figures**

**Banyaknya Pasien Menurut Jenis Penyakit yang Dominan di Kecamatan Kupang Timur, 2023**

**Number of Patients by Types of Dominant Disease in Kupang Timur District, 2023**

#### 4.1 PENDIDIKAN EDUCATION

**Tabel 4.1.1** Banyaknya Desa<sup>1</sup>/Kelurahan yang Memiliki Fasilitas Sekolah Menurut Tingkat Pendidikan di Kecamatan Kupang Timur, 2019–2021  
**Number of Villages<sup>1</sup>/Subdistrict Having Educational Facilities by Educational Level in Kupang Timur District, 2019–2021**

Tingkat Pendidikan Educational Level	2019	2020	2021
(1)	(2)	(3)	(4)
Sekolah Dasar (SD) Primary School	13	13	13
Madrasah Ibtidaiyah (MI) Madrasah Ibtidaiyah	-	1	1
Sekolah Menengah Pertama (SMP) Junior High School	10	10	10
Madrasah Tsanawiyah (MTs) Madrasah Tsanawiyah (MTs)	-	1	1
Sekolah Menengah Atas (SMA) Senior High School	4	4	3
Sekolah Menengah Kejuruan (SMK) Vocational High School	2	2	3
Madrasah Aliyah (MA) Madrasah Aliyah	-	-	-
Akademi/Perguruan Tinggi Academy/University	1	-	-

Catatan/Note: <sup>1</sup>Desa pada tabel ini termasuk Unit Permukiman Transmigrasi (UPT) yang masih dibina oleh kementerian terkait/  
Villages in this table include Transmigration Settlement Unit which is still fostered by the relevant ministries.

Sumber/Source: Badan Pusat Statistik, Pendataan Potensi Desa (Podes)/BPS-Statistics Indonesia, Village Potential Data Collecting

**Tabel 4.1.2** Jumlah Sekolah Menurut Tingkat Pendidikan di Kecamatan Kupang Timur, 2023/2024  
**Table** Number of Schools by Educational Level in Kupang Tengah District, 2023/2024

Tingkat Pendidikan Educational Level	Negeri/Public	Swasta/Private	Jumlah/Total
(1)	(3)	(5)	(7)
Taman Kanak-Kanak (TK) <sup>1</sup> /Kindergarten <sup>1</sup>	-	16	16
Raudatul Athfal (RA) <sup>2</sup> Raudatul Athfal (RA) <sup>2</sup>	...	...	2
Sekolah Dasar (SD) <sup>1</sup> Elementary Schools <sup>1</sup>	20	9	29
Madrasah Ibtidaiyah (MI) <sup>2</sup> /Madrasah Ibtidaiyah (MI) <sup>2</sup>	-	1	1
Sekolah Menengah Pertama (SMP) <sup>1</sup> / Junior High Schools <sup>1</sup>	10	1	11
Madrasah Tsanawiyah (MTs) <sup>2</sup> /Madrasah Tsanawiyah (MTs) <sup>2</sup>	-	1	1
Sekolah Menengah Atas (SMA) <sup>1</sup> /Senior High Schools <sup>1</sup>	3	-	3
Sekolah Menengah Kejuruan (SMK) <sup>1</sup> Vocational High Schools <sup>1</sup>	1	1	2
Madrasah Aliyah (MA) <sup>2</sup> Madrasah Aliyah (MA) <sup>2</sup>	-	-	-

Catatan/Note: <sup>3</sup> Seluruh Raudatul Athfal (RA) berstatus swasta/All Raudatul Athfal (RA) are private

Sumber/Source: <sup>1</sup> Kementerian Pendidikan, Kebudayaan, Riset, dan Teknologi, Sistem Data Pokok Pendidikan, data semester genap/  
Ministry of Education, Culture, Research, and Technology, Basic Education Data System, even semester report data

<sup>2</sup> Kementerian Agama, EMIS, data semester genap/Ministry of Religious Affairs, EMIS, genap semester report data



**Tabel**  
**Table** 4.1.3

**Jumlah Guru Menurut Tingkat Pendidikan di Kecamatan Kupang Timur, 2023/2024**  
**Number of Teachers by Educational Level in Kupang Tengah District, 2023/2024**

<b>Tingkat Pendidikan</b> <b>Educational Level</b>	<b>Negeri/Public</b>	<b>Swasta/Private</b>	<b>Jumlah/Total</b>
(1)	(3)	(5)	(7)
Taman Kanak-Kanak (TK) <sup>1</sup> / <i>Kindergarten</i> <sup>1</sup>	-	38	38
Raudatul Athfal (RA) <sup>2</sup> <i>Raudatul Athfal (RA)</i> <sup>2</sup>	...	...	6
Sekolah Dasar (SD) <sup>1</sup> <i>Elementary Schools</i> <sup>1</sup>	286	96	382
Madrasah Ibtidaiyah (MI) <sup>2</sup> / <i>Madrasah Ibtidaiyah (MI)</i> <sup>2</sup>	-	9	9
Sekolah Menengah Pertama (SMP) <sup>1</sup> / <i>Junior High Schools</i> <sup>1</sup>	204	10	214
Madrasah Tsanawiyah (MTs) <sup>2</sup> / <i>Madrasah Tsanawiyah (MTs)</i> <sup>2</sup>	-	9	9
Sekolah Menengah Atas (SMA) <sup>1</sup> / <i>Senior High Schools</i> <sup>1</sup>	177	-	177
Sekolah Menengah Kejuruan (SMK) <sup>1</sup> <i>Vocational High Schools</i> <sup>1</sup>	39	18	57
Madrasah Aliyah (MA) <sup>2</sup> <i>Madrasah Aliyah (MA)</i> <sup>2</sup>	-	-	-

Catatan/Note: <sup>3</sup> Jumlah guru termasuk kepala sekolah dan guru/*The total of teachers including headmaster and teacher.*

Sumber/Source: <sup>1</sup> Kementerian Pendidikan, Kebudayaan, Riset, dan Teknologi, Sistem Data Pokok Pendidikan, data semester genap/  
*Ministry of Education, Culture, Research, and Technology, Basic Education Data System, even semester report data*

<sup>2</sup> Kementerian Agama, EMIS, data semester genap/*Ministry of Religious Affairs, EMIS, even semester report data*

**Tabel 4.1.4** Jumlah Murid Menurut Tingkat Pendidikan di Kecamatan Kupang Timur, 2023/2024  
**Table** Number of Student by Educational Level in Kupang Tengah District, 2023/2024

Tingkat Pendidikan Educational Level	Negeri/Public	Swasta/Private	Jumlah/Total
(1)	(3)	(5)	(7)
Taman Kanak-Kanak (TK) <sup>1</sup> /Kindergarten <sup>1</sup>	-	481	481
Raudatul Athfal (RA) <sup>2</sup> Raudatul Athfal (RA) <sup>2</sup>	...	...	44
Sekolah Dasar (SD) <sup>1</sup> Elementary Schools <sup>1</sup>	4.110	1.377	5.487
Madrasah Ibtidaiyah (MI) <sup>2</sup> /Madrasah Ibtidaiyah (MI) <sup>2</sup>	-	200	200
Sekolah Menengah Pertama (SMP) <sup>1</sup> / Junior High Schools <sup>1</sup>	2.213	61	2.274
Madrasah Tsanawiyah (MTs) <sup>2</sup> /Madrasah Tsanawiyah (MTs) <sup>2</sup>	-	48	48
Sekolah Menengah Atas (SMA) <sup>1</sup> /Senior High Schools <sup>1</sup>	2.303	-	2.303
Sekolah Menengah Kejuruan (SMK) <sup>1</sup> Vocational High Schools <sup>1</sup>	169	274	443
Madrasah Aliyah (MA) <sup>2</sup> Madrasah Aliyah (MA) <sup>2</sup>	-	-	-

Catatan/Note: ...

Sumber/Source: <sup>1</sup> Kementerian Pendidikan, Kebudayaan, Riset, dan Teknologi, Sistem Data Pokok Pendidikan, data semester genap/  
 Ministry of Education, Culture, Research, and Technology, Basic Education Data System, even semester report data

<sup>2</sup> Kementerian Agama, EMIS, data semester genap/Ministry of Religious Affairs, EMIS, even semester report data

## 4.2 KESEHATAN HEALTH

**Tabel 4.2.1 Banyaknya Desa<sup>1</sup>/Kelurahan yang Memiliki Sarana Kesehatan Menurut Jenis Sarana Kesehatan di Kecamatan Kupang Timur, 2019–2021**  
**Number of Villages<sup>1</sup>/Subdistrict Health Facilities by Type of Health Facilities in Kupang Timur District, 2019–2021**

Jenis Sarana Kesehatan <i>Type of Health Facilities</i>	2019	2020	2021
(1)	(2)	(3)	(4)
Rumah Sakit <i>Hospital</i>	1	1	1
Rumah Sakit Bersalin <i>Maternity Hospital</i>	-	-	-
Poliklinik/Balai Pengobatan <i>Polyclinic</i>	2	2	2
Puskesmas Rawat Inap <i>Public Health Center with Inpatient Care</i>	2	2	1
Puskesmas Tanpa Rawat Inap <i>Public Health Center without Inpatient Care</i>	-	-	1
Apotek <i>Pharmacy</i>	3	3	3

Catatan/Note: <sup>1</sup>Desa pada tabel ini termasuk Unit Permukiman Transmigrasi (UPT) yang masih dibina oleh kementerian terkait/  
*Villages in this table include Transmigration Settlement Unit which is still fostered by the relevant ministries.*

Sumber/Source: Badan Pusat Statistik, Pendataan Potensi Desa (Podes)/BPS-Statistics Indonesia, *Village Potential Data Collecting*

**Tabel 4.2.2** Jumlah Sarana Kesehatan Menurut Desa/Kelurahan di Kecamatan Kupang Timur, 2023  
**Table** *Number of Health Facilities by Villages/Subdistrict in Kupang Timur District, 2023*

Desa/Kelurahan <i>Village/Subdistrict</i>	Rumah Sakit <i>Hospital</i>	Rumah Sakit Bersalin <i>Maternity Hospital</i>	Poliklinik/Balai Pengobatan <i>Polyclinic</i>
(1)	(2)	(3)	(4)
Oefafi	-	-	-
Tuatuka	-	-	-
Pukdale	-	-	1
Kelurahan Oesao	-	-	-
Naibonat	1	-	1
Nunkurus	-	-	-
Babau	-	-	-
Merdeka	-	-	-
Tuapukan	-	-	-
Manusak	-	-	2
Desa Oesao	-	-	-
Oelatimo	-	-	1
Tanah Putih	-	-	-
<b>Kupang Timur</b>	<b>1</b>	<b>-</b>	<b>5</b>

Lanjutan Tabel/*Continued Table 4.2.2*

Desa/Kelurahan <i>Village/Subdistrict</i>	Puskesmas/ <i>Public Health Center</i>		Apotek <i>Pharmacy</i>
	Rawat Inap	Tanpa Rawat Inap	
(1)	(5)	(6)	(7)
Oefafi	-	-	-
Tuatuka	-	-	-
Pukdale	-	-	-
Kelurahan Oesao	1	1	1
Naibonat	-	-	3
Nunkurus	-	-	-
Babau	-	-	-
Merdeka	-	-	-
Tuapukan	-	-	-
Manusak	-	-	-
Desa Oesao	-	-	-
Oelatimo	-	-	-
Tanah Putih	-	-	-
<b>Kupang Timur</b>	<b>1</b>	<b>1</b>	<b>4</b>

Catatan/Note: ...

Sumber/Source: Puskesmas Oesao dan puskesmas Naibonat/ *Oesao and Naibonat Health Center Health Center*

**Tabel 4.2.3** Jumlah Tenaga Kesehatan Menurut Desa/Kelurahan di Kecamatan Kupang Timur, 2023  
**Table** Number of Medical Personnel by Villages/Subdistrict in Kupang Timur District, 2023

Desa/Kelurahan Village/Subdistrict	Dokter Doctor	Bidan Midwife	Perawat Nurse	Juru Vaksinasi Vaccinator	Sanitasi Sanitation	Lainnya Others
(1)	(2)	(3)	(4)	(5)	(6)	(7)
Oefafi	-	1	1	-	-	1
Tuatuka	-	7	4	-	-	1
Pukdale	-	2	-	-	1	1
Kelurahan Oesao	-	3	3	-	-	1
Naibonat	3	11	13	1	3	15
Nunkurus	-	2	1	-	1	1
Babau	-	2	1	-	-	-
Merdeka	-	2	-	-	-	-
Tuapukan	-	6	3	-	-	-
Manusak	-	1	1	-	1	1
Desa Oesao	-	3	4	-	-	3
Oelatimo	-	3	-	-	-	1
Tanah Putih	-	2	1	-	-	-
<b>Kupang Timur</b>	<b>3</b>	<b>45</b>	<b>32</b>	<b>1</b>	<b>6</b>	<b>25</b>

Catatan/Note: Data Desa Tanah Merah, Tuapukan, Merdeka, Oefafi, Babau, Kelurahan Oesao, Desa Oesao, Tuatuka dari Puskesmas Oesao; Data Desa Pukdale, Manusak, Naibonat, Nunkurus, Oelatimo, dari Puskesmas Naibonat

Sumber/Source: Puskesmas Oesao dan puskesmas Naibonat/ Oesao and Naibonat Health Center Health Center

**Tabel** 4.2.4  
**Table**

**Jumlah Posyandu, Kader Aktif, Dukun Bayi, dan Dukun Patah Tulang Menurut Desa/Kelurahan di Kecamatan Kupang Timur, 2023**  
**Number of Integrated Service Post, Active Cadre, Baby Shaman, and Fracture Shaman by Villages/Subdistrict in Kupang Timur District, 2023**

Desa/Kelurahan <i>Village/Subdistrict</i>	Posyandu <i>Integrated Service Post</i>	Kader Aktif <i>Active Cadre</i>	Dukun Bayi <i>Baby Shaman</i>	Dukun Patah Tulang <i>Fracture Shaman</i>
(1)	(2)	(3)	(4)	(5)
Oefafi	8	40	2	4
Tuatuka	4	20	2	-
Pukdale	4	20	-	-
Kelurahan Oesao	6	30	-	-
Naibonat	12	60	-	-
Nunkurus	5	25	-	-
Babau	6	25	-	-
Merdeka	4	20	2	-
Tuapukan	5	25	1	1
Manusak	7	35	-	-
Desa Oesao	2	10	2	-
Oelatimo	5	25	-	-
Tanah Putih	3	15	1	-
<b>Kupang Timur</b>	<b>71</b>	<b>350</b>	<b>10</b>	<b>5</b>

Catatan/Note: Data Desa Tanah Merah, Tuapukan, Merdeka, Oefafi, Babau, Kelurahan Oesao, Desa Oesao, Tuatuka dari Puskesmas Oesao; Data Desa Pukdale, Manusak, Naibonat, Nunkurus, Oelatimo, dari Puskesmas Naibonat

Sumber/Source: Puskesmas Oesao dan puskesmas Naibonat/ *Oesao and Naibonat Health Center Health Center*

**Tabel 4.2.5** Banyaknya Warga Penderita Kekurangan Gizi Menurut Desa/Kelurahan di Kecamatan Kupang Timur, 2022-2023  
**Table** *Number of People with Malnutrition by Villages/Subdistrict in Kupang Timur District, 2022-2023*

Desa/Kelurahan Village/Subdistrict	2022	2023
(1)	(2)	(3)
Oefafi	33	30
Tuatuka	66	45
Pukdale	3	29
Kelurahan Oesao	10	42
Naibonat	22	80
Nunkurus	6	32
Babau	18	42
Merdeka	38	32
Tuapukan	24	46
Manusak	3	24
Desa Oesao	15	27
Oelatimo	3	25
Tanah Putih	22	-
<b>Kupang Timur</b>	<b>263</b>	<b>454</b>

Catatan/Note: Data Desa Tanah Merah, Tuapukan, Merdeka, Oefafi, Babau, Kelurahan Oesao, Desa Oesao, Tuatuka dari Puskesmas Oesao; Data Desa Pukdale, Manusak, Naibonat, Nunkurus, Oelatimo, dari Puskesmas Naibonat

Sumber/Source: Puskesmas Oesao dan puskesmas Naibonat/ *Oesao and Naibonat Health Center Health Center*



**Tabel** 4.2.6  
**Table**

**Banyaknya Pasien Menurut Jenis Penyakit yang Dominan di Kecamatan Kupang Timur, 20223**  
**Number of Patients by Types of Dominant Disease in Kupang Timur District, 2023**

	<b>Desa/Kelurahan Village/Subdistrict</b>	<b>Penderita Patients</b>
	(1)	(2)
1.	Infeksi Saluran Pernapasan Akut/ <i>Acute Respiratory Infection</i>	4.415
2.	Hipertensi/ <i>Hypertension</i>	1.901
3.	Dispepsia/ <i>Dyspepsia</i>	1.837
4.	Mialgia/ <i>Myalgia</i>	1.697
5.	Dermatitis Aleri/ <i>Dermatitis Contact Allergic</i>	1.034
6.	Abses/ <i>Abscess</i>	1.014
7.	Observasi Febris/ <i>Observasi Febris</i>	615
8.	Cephalgia/ <i>Headache</i>	489
9.	Diabetes Miletus Tipe 2/ <i>Non-insulin-dependent diabetes melitus</i>	429
10.	Diare/ <i>Diarrhea</i>	387
	<b>Kupang Timur</b>	<b>13.818</b>

Catatan/Note: ...

Sumber/Source: Puskesmas Oesao dan puskesmas Naibonat/ *Oesao and Naibonat Health Center Health Center*

**Tabel** 4.2.7  
**Table**

**Banyaknya Akseptor KB Aktif (CU), Pasangan Usia Subur (PUS), dan Persentase CU Terhadap PUS Menurut Desa/ Kelurahan di Kecamatan Kupang Timur, 2023**  
**Number of Active Family Planning Acceptor, Couples of Reproductive Age, and Percentage of CU to PUS By Villages/ Subdistrict in Kupang Timur District, 2023**

Desa/Kelurahan Village/Subdistrict	CU Active Acceptor	PUS Couples of Reproductive Age	Persentase CU Terhadap PUS Percentage of CU to PUS
(1)	(2)	(3)	(4)
Oefafi	179	920	19
Tuatuka	154	1.152	13
Pukdale	561	592	95
Kelurahan Oesao	...	1.034	...
Naibonat	2.754	2.750	100
Nunkurus	627	625	100
Babau	102	667	15
Merdeka	153	356	43
Tuapukan	153	...	...
Manusak	759	926	82
Desa Oesao	102	430	24
Oelatimo	322	332	97
Tanah Putih	100	173	58
<b>Kupang Timur</b>	<b>5.966</b>	<b>9.957</b>	<b>60</b>

Catatan/Note: ...

Sumber/Source: Puskesmas Oesao dan puskesmas Naibonat/ Oesao and Naibonat Health Center Health Center

**Tabel** 4.2.8  
**Table**

**Banyaknya Akseptor KB Aktif Menurut Desa/Kelurahan dan Metode Kontrasepsi yang Digunakan di Kecamatan Kupang Timur, 2023**  
**Number of Active Family Planning Acceptors by Villages/ Subdistrict and Contraceptive Method in Kupang Timur District, 2023**

Desa/Kelurahan Village/Subdistrict	Suntikan Injection	Implan Implant	IUD	Pil Pill	Kondom Condom	MOW	MOP
(1)	(2)	(3)	(4)	(5)	(6)	(7)	(8)
Oefafi	166	13	-	6	-	3	-
Tuatuka	115	25	-	10	-	4	-
Pukdale	397	44	10	106	-	4	-
Kelurahan Oesao	156	167	16	29	56	51	3
Naibonat	1.992	250	28	444	5	33	1
Nunkurus	351	103	3	167	-	3	-
Babau	25	35	-	1	5	2	-
Merdeka	91	62	3	24	1	10	-
Tuapukan	...	...	...	...	...	...	...
Manusak	490	52	3	204	2	8	-
Desa Oesao	80	21	-	-	-	1	-
Oelatimo	193	56	2	66	-	5	-
Tanah Putih	82	21	...	10	-	2	-
<b>Kupang Timur</b>	...	...	...	...	...	...	...

Catatan/Note: Data Desa Tanah Merah, Tuapukan, Merdeka, Oefafi, Babau, Kelurahan Oesao, Desa Oesao, Tuatuka dari Puskesmas Oesao; Data Desa Pukdale, Manusak, Naibonat, Nunkurus, Oelatimo, dari Puskesmas Naibonat

Sumber/Source: Puskesmas Oesao dan puskesmas Naibonat/ *Oesao and Naibonat Health Center Health Center*

**Tabel 4.2.9** Jumlah Balita yang Mendapat Imunisasi Menurut Desa/  
**Table** Kelurahan dan Jenis Imunisasi di Kecamatan Kupang Timur, 2023  
*Number of Toddlers who Received Immunization by Villages/Subdistrict and Types of Immunization in Kupang Timur District, 2023*

Desa/Kelurahan Village/Subdistrict	BCG	Hepatitis B	DPT	Campak Measles	Polio
(1)	(2)	(3)	(4)	(5)	(6)
Oefafi	40	40	60	30	40
Tuatuka	39	39	39	45	39
Pukdale	39	38	45	53	47
Kelurahan Oesao	115	107	392	159	488
Naibonat	174	184	200	231	206
Nunkurus	65	46	54	68	58
Babau	94	79	108	111	104
Merdeka	72	69	53	68	53
Tuapukan	39	41	71	69	71
Manusak	80	64	83	88	82
Desa Oesao	18	18	24	20	42
Oelatimo	20	22	22	28	22
Tanah Putih	20	20	24	21	45
<b>Kupang Timur</b>	<b>815</b>	<b>767</b>	<b>1.175</b>	<b>991</b>	<b>1.297</b>

Catatan/Note: Data Desa Tanah Merah, Tuapukan, Merdeka, Oefafi, Babau, Kelurahan Oesao, Desa Oesao, Tuatuka dari Puskesmas Oesao; Data Desa Pukdale, Manusak, Naibonat, Nunkurus, Oelatimo, dari Puskesmas Naibonat

Sumber/Source: Puskesmas Oesao dan puskesmas Naibonat/ *Oesao and Naibonat Health Center Health Center*

**Tabel** 4.2.10  
**Table**

**Jumlah Ibu Hamil yang Mendapat Imunisasi Menurut Desa/Kelurahan dan Jenis Imunisasi di Kecamatan Kupang Timur, 2023**  
**Number of Pregnants who Received Immunization by Village/Subdistrict and Types of Immunization in Kupang Timur District, 2023**

Desa/Kelurahan Village/Subdistrict	TT 1	TT 2	TT 3	TT 4	TT 5
(1)	(2)	(3)	(4)	(5)	(6)
Oefafi	9	1	8	-	-
Tuatuka	-	-	5	2	3
Pukdale	-	4	3	3	-
Kelurahan Oesao	2	4	11	11	7
Naibonat	8	29	22	6	14
Nunkurus	2	5	4	14	4
Babau	12	11	15	11	11
Merdeka	-	-	6	3	10
Tuapukan	2	6	12	16	11
Manusak	3	8	8	9	6
Desa Oesao	-	-	4	1	2
Oelatimo	-	1	3	1	1
Tanah Putih	...	...	...	...	...
<b>Kupang Timur</b>	...	...	...	...	...

Catatan/Note: Data Desa Tanah Merah, Tuapukan, Merdeka, Oefafi, Babau, Kelurahan Oesao, Desa Oesao, Tuatuka dari Puskesmas Oesao; Data Desa Pukdale, Manusak, Naibonat, Nunkurus, Oelatimo, dari Puskesmas Naibonat

Sumber/Source: Puskesmas Oesao dan puskesmas Naibonat/ *Oesao and Naibonat Health Center Health Center*

**Tabel 4.2.11** Jumlah Kematian Bayi Usia 0 – 12 Bulan Menurut Desa/ Kelurahan di Kecamatan Kupang Timur, 2023  
**Table** *Number of Infants Mortality Age 0-12 Months by Villages/ Subdistrict in Kupang Timur District, 2023*

Desa/Kelurahan <i>Village/Subdistrict</i>	Jumlah <i>Total</i>
(1)	(2)
Oefafi	1
Tuatuka	-
Pukdale	2
Kelurahan Oesao	2
Naibonat	-
Nunkurus	3
Babau	2
Merdeka	1
Tuapukan	1
Manusak	3
Desa Oesao	1
Oelatimo	2
Tanah Putih	2
<b>Kupang Timur</b>	<b>20</b>

Catatan/Note: Data Desa Tanah Merah, Tuapukan, Merdeka, Oefafi, Babau, Kelurahan Oesao, Desa Oesao, Tuatuka dari Puskesmas Oesao; Data Desa Pukdale, Manusak, Naibonat, Nunkurus, Oelatimo, dari Puskesmas Naibonat

Sumber/Source: Puskesmas Oesao dan puskesmas Naibonat/ *Oesao and Naibonat Health Center Health Center*

**Tabel** 4.2.12  
**Table**

**Kemudahan Mencapai Sarana Kesehatan Terdekat Bagi Desa/Kelurahan yang Tidak Ada Sarana Kesehatan Menurut Desa/Kelurahan dan Jenis Sarana Kesehatan di Kecamatan Kupang Timur, 2021**  
*Ease of Reacing Nearby Health Facility for Villages/ Subdistrict with no Health Facility by Villages/Subdistrict and types of Health Facilities in Kupang Timur District, 2021*

Desa/Kelurahan Village/Subdistrict	Rumah Sakit Hospital	Rumah Sakit Bersalin Maternity Hospital	Poliklinik/Balai Pengobatan Polyclinic
(1)	(2)	(3)	(4)
Oefafi	Mudah	Mudah	Mudah
Tuatuka	Mudah	Mudah	Sulit
Pukdale	Mudah	Mudah	Mudah
Kelurahan Oesao	Mudah	Mudah	Mudah
Naibonat	-	Mudah	-
Nunkurus	Mudah	Mudah	Mudah
Babau	Mudah	Mudah	-
Merdeka	Mudah	Mudah	Mudah
Tuapukan	Mudah	Mudah	-
Manusak	Mudah	Mudah	Mudah
Desa Oesao	Mudah	Mudah	Mudah
Oelatimo	Mudah	Mudah	Mudah
Tanah Putih	Mudah	Mudah	Mudah
<b>Kupang Timur</b>			

Lanjutan Tabel/*Continued Table* 4.2.12

Desa/Kelurahan <i>Village/Subdistrict</i>	Puskesmas/ <i>Public Health Center</i>		Apotek <i>Pharmacy</i>
	Rawat Inap	Tanpa Rawat Inap	
(1)	(5)	(6)	(7)
Oefafi	Mudah	Mudah	Mudah
Tuatuka	Mudah	Mudah	Mudah
Pukdale	Mudah	Mudah	Mudah
Kelurahan Oesao	-	Mudah	-
Naibonat	-	Mudah	-
Nunkurus	Mudah	Mudah	Mudah
Babau	Mudah	Mudah	-
Merdeka	Mudah	Mudah	Mudah
Tuapukan	Mudah	Mudah	Mudah
Manusak	Mudah	Mudah	Mudah
Desa Oesao	Mudah	Mudah	Mudah
Oelatimo	Mudah	Mudah	Mudah
Tanah Putih	Mudah	Mudah	Mudah
<b>Kupang Timur</b>			

Catatan/Note: ...

Sumber/Source: BPS, Pendataan Potensi Desa (Podes) 2021/ *BPS-Statistics Indonesia, Village Potential Data Collection 2021*



### 4.3 PERUMAHAN DAN LINGKUNGAN HOUSING AND ENVIRONMENT

**Tabel 4.3.1** Banyaknya Desa<sup>1</sup>/Kelurahan Menurut Sumber Air Minum Sebagian Besar Keluarga di Kecamatan Kupang Timur, 2019–2021  
**Table** *Number of Villages<sup>1</sup>/Subdistrict by Drinking Water Source of Majority Family in Kupang Timur District, 2019–2021*

Sumber Air Minum Source of Drinking Water	2019	2020	2021
(1)	(2)	(3)	(4)
Air Kemasan Bermerk/ <i>Branded Bottled Water</i>	-	-	-
Air Isi Ulang/ <i>Refil Water</i>	-	-	-
Leding Dengan Meteran/ <i>Metered Piped Water</i>	1	-	1
Leding Tanpa Meteran/ <i>Non Metered Piped Water</i>	-	-	-
Sumur Bor atau Pompa/ <i>Artesian Well or Pumped Water</i>	4	8	7
Sumur/ <i>Well</i>	8	4	5
Mata Air/ <i>Spring</i>	-	1	-
Sungai/Danau/Kolam/ Waduk/Situ/ Embung/Bendungan/ <i>River/Lake/Pond/ Reservoir/Dam</i>	-	-	-
Air Hujan/ <i>Rainwater</i>	-	-	-
Lainnya/ <i>Others</i>	-	-	-

Catatan/*Note*: <sup>1</sup>Desa pada tabel ini termasuk Unit Permukiman Transmigrasi (UPT) yang masih dibina oleh kementerian terkait/  
*Villages in this table include Transmigration Settlement Unit which is still fostered by the relevant ministries.*

Sumber/*Source*: Badan Pusat Statistik, Pendataan Potensi Desa (Podes)/BPS-Statistics Indonesia, Village Potential Data Collecting

**Tabel 4.3.2** Banyaknya Keluarga Menurut Desa/Kelurahan dan Jenis Pengguna Listrik di Kecamatan Kupang Timur, 2023  
**Table** *Number of Family by Villages/Subdistrict and Type of Electricity Consumer in Kupang Timur District, 2023*

Desa/Kelurahan Village/Subdistrict	Pengguna Listrik Electricity Consumer			Bukan Pengguna Listrik Not Electricity Consumer
	PLN State Electricity Company	Non-PLN Non-State Electricity Company	Jumlah Total	
(1)	(2)	(3)	(4)	(5)
Oefafi	600	20	...	-
Tuatuka	635	-	...	8
Pukdale	525	-	...	2
Kelurahan Oesao	...	...	...	...
Naibonat	3.509	-	...	-
Nunkurus	782	-	...	-
Babau	1.007	-	...	-
Merdeka	815	-	...	-
Tuapukan	724	1	...	-
Manusak	937	-	...	-
Desa Oesao	307	-	...	-
Oelatimo	1.318	-	...	-
Tanah Putih	330	-	...	7
<b>Kupang Timur</b>	...	...	...	...

Catatan/Note: ...

Sumber/Source: Masing-masing desa dan kelurahan/Each Villages and subdistrict

**Tabel** 4.3.3  
**Table**

**Banyaknya Desa<sup>1</sup>/Kelurahan Menurut Sumber  
Penerangan Jalan Utama Desa/Kelurahan di Kecamatan  
Kupang Timur, 2019–2021**  
*Number of Villages<sup>1</sup>/Subdistrict by Source of Villages/  
Subdistrict's Main Street Illumination in Kupang Timur  
District, 2019–2021*

Sumber Penerangan Jalan Utama <i>Source of Main Street Illumination</i>	2019	2020	2021
(1)	(2)	(3)	(4)
Listrik Pemerintah/ <i>State Electricity</i>	3	2	2
Listrik Non-Pemerintah/ <i>Non-State Electricity</i>	-	-	2
Non Listrik/ <i>Non-Electric</i>	10	11	9

Catatan/*Note*: <sup>1</sup>Desa pada tabel ini termasuk Unit Permukiman Transmigrasi (UPT) yang masih dibina oleh kementerian terkait/  
*Villages in this table include Transmigration Settlement Unit which is still fostered by the relevant ministries.*

Sumber/*Source*: Badan Pusat Statistik, Pendataan Potensi Desa (Podes)/BPS-Statistics Indonesia, Village Potential Data Collecting

**Tabel 4.3.4** Banyaknya Desa<sup>1</sup>/Kelurahan Menurut Penggunaan Fasilitas Tempat Buang Air Besar Sebagian Besar Keluarga di Kecamatan Kupang Timur, 2019–2021  
**Number of Villages<sup>1</sup>/Subdistrict by Toilet Facility Used by Majority Family in Kupang Timur District, 2019–2021**

Fasilitas Tempat Buang Air Besar <i>Toilet Facility</i>	2019	2020	2021
(1)	(2)	(3)	(4)
<b>Jamban/Toilet</b>			
Sendiri/ <i>Private</i>	12	13	13
Bersama/ <i>Shared</i>	1	-	-
Umum/ <i>Public</i>	-	-	-
<b>Bukan Jamban/<i>Non-Toilet</i></b>	-	-	-
<b>Jumlah/<i>Total</i></b>	<b>13</b>	<b>13</b>	<b>13</b>

Catatan/Note: <sup>1</sup>Desa pada tabel ini termasuk Unit Permukiman Transmigrasi (UPT) yang masih dibina oleh kementerian terkait/  
*Villages in this table include Transmigration Settlement Unit which is still fostered by the relevant ministries.*

Sumber/Source: Badan Pusat Statistik, Pendataan Potensi Desa (Podes)/BPS-Statistics Indonesia, *Village Potential Data Collecting*

**Tabel** 4.3.5  
**Table**

**Banyaknya Desa/Kelurahan Menurut Jenis Bahan Bakar untuk Memasak yang Digunakan Sebagian Besar Keluarga di Kecamatan Kupang Timur, 2023**  
**Number of Villages/Subdistrict by Type of Cooking Fuel Used by Majority Family in Kupang Timur District, 2023**

Jenis Bahan Bakar untuk Memasak <i>Type of Cooking Fuel</i>	2021
(1)	(2)
Listrik/ <i>Electric</i>	-
Elpiji 5,5 kg/ <i>Blue Gas 5.5 kg-LPG</i>	-
Elpiji 12 kg/ <i>12 kg-LPG</i>	-
Elpiji 3 kg/ <i>3 kg-LPG</i>	-
Gas Kota/ <i>City Gas</i>	-
Biogas/ <i>Biogas</i>	-
Minyak Tanah/ <i>Kerosene</i>	-
Briket/ <i>Briquettes</i>	-
Arang/ <i>Charcoal</i>	-
Kayu Bakar/ <i>Firewood</i>	13
Lainnya/ <i>Others</i>	-
<b>Jumlah/<i>Total</i></b>	<b>13</b>

Catatan/*Note*: ...

Sumber/*Source*: Masing-masing desa dan kelurahan/*Each Villages and subdistrict*

#### 4.4 AGAMA DAN SOSIAL LAINNYA RELIGION AND OTHER SOCIAL AFFAIRS

**Tabel** 4.4.1 Jumlah Tempat Peribadatan Menurut Desa/Kelurahan di Kecamatan Kupang Timur, 2023  
**Table** Number of Worship Places by Villages/Subdistrict in Kupang Timur District, 2023

Desa/Kelurahan Village/Subdistrict	Masjid Mosque	Gereja Protestan Protestant Church	Gereja Katholik Catholic Church	Pura Temple	Vihara	Lainnya
(1)	(2)	(3)	(4)	(5)	(6)	(7)
Oefafi	...	...	...	...	-	-
Tuatuka	...	...	...	...	-	-
Pukdale	...	...	...	...	-	-
Kelurahan Oesao	...	...	...	...	-	-
Naibonat	...	...	...	...	-	-
Nunkurus	...	...	...	...	-	-
Babau	...	...	...	...	-	-
Merdeka	...	...	...	...	-	-
Tuapukan	...	...	...	...	-	-
Manusak	...	...	...	...	-	-
Desa Oesao	...	...	...	...	-	-
Oelatimo	...	...	...	...	-	-
Tanah Putih	...	...	...	...	-	-
<b>Kupang Timur</b>	<b>9</b>	<b>61</b>	<b>12</b>	<b>2</b>	<b>-</b>	<b>-</b>

Catatan/Note: ...

Sumber/Source: Kementerian Agama Kabupaten Kupang/Ministry of Religious Affairs of Kupang Regency

**Tabel** 4.4.2  
**Table**

**Jumlah Penduduk Menurut Desa/Kelurahan dan Agama di Kecamatan Kupang Timur, 2023**  
**Number of Population by Village/Subdistrict and Religion in Kupang Timur District, 2023**

Desa/Kelurahan Village/Subdistrict	Islam	Protestan Protestant	Katholik Catholic	Hindu	Budha Buddha	Lainnya
(1)	(2)	(3)	(4)	(5)	(6)	(7)
Oefafi	...	...	...	...	-	-
Tuatuka	...	...	...	...	-	-
Pukdale	...	...	...	...	-	-
Kelurahan Oesao	...	...	...	...	-	-
Naibonat	...	...	...	...	-	-
Nunkurus	...	...	...	...	-	-
Babau	...	...	...	...	-	-
Merdeka	...	...	...	...	-	-
Tuapukan	...	...	...	...	-	-
Manusak	...	...	...	...	-	-
Desa Oesao	...	...	...	...	-	-
Oelatimo	...	...	...	...	-	-
Tanah Putih	...	...	...	...	-	-
<b>Kupang Timur</b>	<b>2.999</b>	<b>34.455</b>	<b>92.753</b>	<b>43</b>	<b>-</b>	<b>-</b>

Catatan/Note: ...

Sumber/Source: Kementerian Agama Kabupaten Kupang/Ministry of Religious Affairs of Kupang Regency

**Tabel**  
**Table** 4.4.3

**Banyaknya Kejadian Bencana Alam Menurut Desa/  
Kelurahan dan Jenis Bencana Alam di Kecamatan Kupang  
Timur, 2023**  
*Number of Natural Disaster Events by Villages/Subdistrict  
and Type of Natural Disaster in Kupang Timur District,  
2023*

<b>Desa/Kelurahan Village/Subdistrict</b>	<b>Gempa Bumi Earthquake</b>	<b>Tsunami Tsunami</b>	<b>Gunung Meletus Volcanic Eruption</b>	<b>Tanah Longsor Landslide</b>
(1)	(2)	(3)	(4)	(5)
Oefafi	-	-	-	-
Tuatuka	-	-	-	-
Pukdale	-	-	-	-
Kelurahan Oesao	-	-	-	-
Naibonat	-	-	-	-
Nunkurus	-	-	-	-
Babau	-	-	-	-
Merdeka	-	-	-	-
Tuapukan	-	-	-	-
Manusak	-	-	-	-
Desa Oesao	-	-	-	-
Oelatimo	-	-	-	-
Tanah Putih	-	-	-	-
<b>Kupang Timur</b>	-	-	-	-



Lanjutan Tabel/*Continued Table 4.4.3*

<b>Desa/Kelurahan Village/Subdistrict</b>	<b>Banjir Floods</b>	<b>Banjir Bandang Flash Floods</b>	<b>Kekeringan Drought</b>	<b>Kebakaran Hutan dan Lahan Forest and Land Fires</b>
(1)	(6)	(7)	(8)	(9)
Oefafi	-	-	-	-
Tuatuka	1	-	-	-
Pukdale	-	-	-	-
Kelurahan Oesao	-	-	-	-
Naibonat	1	-	-	-
Nunkurus	1	-	-	-
Babau	-	-	-	-
Merdeka	-	-	-	-
Tuapukan	-	-	-	-
Manusak	-	-	-	-
Desa Oesao	-	-	-	-
Oelatimo	-	-	-	-
Tanah Putih	-	-	-	-
<b>Kupang Timur</b>	<b>3</b>	<b>-</b>	<b>-</b>	<b>-</b>

Lanjutan Tabel/*Continued Table* 4.4.3

<b>Desa/Kelurahan Village/Subdistrict</b>	<b>Angin Puyuh/ Puting Beliung/ Topan Tornado/Typhoon</b>	<b>Gelombang Pasang Tidal Wave</b>	<b>Abrasi Abrasion</b>
(1)	(10)	(11)	(12)
Oefafi	-	-	...
Tuatuka	-	-	...
Pukdale	-	-	...
Kelurahan Oesao	-	-	...
Naibonat	-	-	...
Nunkurus	-	-	...
Babau	-	-	...
Merdeka	-	-	...
Tuapukan	-	-	...
Manusak	1	-	...
Desa Oesao	-	-	...
Oelatimo	-	-	...
Tanah Putih	-	-	...
<b>Kupang Timur</b>	<b>1</b>	<b>-</b>	<b>...</b>

Catatan/*Note*: ...

Sumber/*Source*: Masing-masing desa dan kelurahan/*Each Villages and subdistrict*

**Tabel** 4.4.4  
**Table**

**Banyaknya Korban Jiwa Akibat Bencana Alam Menurut Desa/Kelurahan dan Jenis Bencana Alam di Kecamatan Kupang Timur, 2023**  
*Number of Fatalities Due to Natural Disasters by Villages/ Subdistrict and Type of Natural Disaster in Kupang Timur District, 2023*

Desa/Kelurahan <i>Village/Subdistrict</i>	Gempa Bumi <i>Earthquake</i>	Tsunami <i>Tsunami</i>	Gunung Meletus <i>Volcanic Eruption</i>	Tanah Longsor <i>Landslide</i>
(1)	(2)	(3)	(4)	(5)
Oefafi	-	-	-	-
Tuatuka	-	-	-	-
Pukdale	-	-	-	-
Kelurahan Oesao	-	-	-	-
Naibonat	-	-	-	-
Nunkurus	-	-	-	-
Babau	-	-	-	-
Merdeka	-	-	-	-
Tuapukan	-	-	-	-
Manusak	-	-	-	-
Desa Oesao	-	-	-	-
Oelatimo	-	-	-	-
Tanah Putih	-	-	-	-
<b>Kupang Timur</b>	-	-	-	-

Lanjutan Tabel/*Continued Table 4.4.4*

<b>Desa/Kelurahan Village/Subdistrict</b>	<b>Banjir Floods</b>	<b>Banjir Bandang Flash Floods</b>	<b>Kekeringan Drought</b>	<b>Kebakaran Hutan dan Lahan Forest and Land Fires</b>
(1)	(6)	(7)	(8)	(9)
Oefafi	-	-	-	-
Tuatuka	-	-	-	-
Pukdale	-	-	-	-
Kelurahan Oesao	-	-	-	-
Naibonat	-	-	-	-
Nunkurus	-	-	-	-
Babau	-	-	-	-
Merdeka	-	-	-	-
Tuapukan	-	-	-	-
Manusak	-	-	-	-
Desa Oesao	-	-	-	-
Oelatimo	-	-	-	-
Tanah Putih	-	-	-	-
<b>Kupang Timur</b>	-	-	-	-

Lanjutan Tabel/*Continued Table 4.4.4*

<b>Desa/Kelurahan Village/Subdistrict</b>	<b>Angin Puyuh/ Puting Beliung/ Topan Tornado/Typhoon</b>	<b>Gelombang Pasang Tidal Wave</b>	<b>Abrasi Abrasion</b>
(1)	(10)	(11)	(12)
Oefafi	-	-	-
Tuatuka	-	-	-
Pukdale	-	-	-
Kelurahan Oesao	-	-	-
Naibonat	-	-	-
Nunkurus	-	-	-
Babau	-	-	-
Merdeka	-	-	-
Tuapukan	-	-	-
Manusak	-	-	-
Desa Oesao	-	-	-
Oelatimo	-	-	-
Tanah Putih	-	-	-
<b>Kupang Timur</b>	-	-	-

Catatan/Note: ...

Sumber/Source: Masing-masing desa dan kelurahan/*Each Villages and subdistrict*

**Tabel** 4.4.5  
**Table**

**Keberadaan Fasilitas/Upaya Antisipasi/Mitigasi Bencana Alam Menurut Desa/Kelurahan di Kecamatan Kupang Timur, 2022**

*Existence of Facilities/Efforts for Anticipation/Mitigation of Natural Disasters by Villages/Subdistrict by Villages/Subdistrict in Kupang Timur District, 2022*

Desa/Kelurahan Village/Subdistrict	Sistem Peringatan Dini Bencana Alam <i>Natural Disaster Early Warning System</i>	Sistem Peringatan Dini Khusus Tsunami <i>Tsunami Early Warning System</i>	Perlengkapan Keselamatan <i>Safety Equipment</i>
(1)	(2)	(3)	(4)
Oefafi	Tidak ada	Tidak ada	Tidak ada
Tuatuka	Tidak ada	Tidak ada	Tidak ada
Pukdale	Tidak ada	Tidak ada	Tidak ada
Kelurahan Oesao	Tidak ada	Tidak ada	Tidak ada
Naibonat	Tidak ada	Tidak ada	Tidak ada
Nunkurus	Tidak ada	Tidak ada	Tidak ada
Babau	Tidak ada	Tidak ada	Tidak ada
Merdeka	Tidak ada	Tidak ada	Tidak ada
Tuapukan	Tidak ada	Tidak ada	Tidak ada
Manusak	Tidak ada	Tidak ada	Tidak ada
Desa Oesao	Tidak ada	Tidak ada	Tidak ada
Oelatimo	Tidak ada	Tidak ada	Tidak ada
Tanah Putih	Tidak ada	Tidak ada	Tidak ada
<b>Kupang Timur</b>			

Lanjutan Tabel/*Continued Table 4.4.5*

Desa/Kelurahan <i>Village/Subdistrict</i>	Rambu-Rambu dan Jalur Evakuasi Bencana <i>Sign and Evacuation Route</i>	Pembuatan, Perawatan, atau Normalisasi: Sungai, Kanal, Tanggul, Parit, Drainase, Waduk, Pantai, dll <i>Manufacture, Maintenance, or Normalization: Rivers, Canals, Embankment, etc</i>
(1)	(5)	(6)
Oefafi	Tidak ada	Tidak ada
Tuatuka	Tidak ada	Tidak ada
Pukdale	Tidak ada	Tidak ada
Kelurahan Oesao	Tidak ada	Tidak ada
Naibonat	Tidak ada	Tidak ada
Nunkurus	Tidak ada	Tidak ada
Babau	Tidak ada	Tidak ada
Merdeka	Tidak ada	Tidak ada
Tuapukan	Tidak ada	Tidak ada
Manusak	Tidak ada	Tidak ada
Desa Oesao	Tidak ada	Tidak ada
Oelatimo	Tidak ada	Tidak ada
Tanah Putih	Tidak ada	Tidak ada
<b>Kupang Timur</b>		

Catatan/*Note*: ...Sumber/*Source*: Masing-masing desa dan kelurahan/*Each Villages and subdistrict*

**Tabel** 4.4.6  
**Table**

**Banyaknya Desa/Kelurahan yang Memiliki Kelompok Kegiatan Olahraga Menurut Jenis Olahraga dan Ketersediaan Fasilitas/Lapangan Olahraga di Kecamatan Kupang Timur, 2022**  
**Number of Villages/Subdistrict Having Sport Activities Groups by Type of Sport and Availability of Sport Facilities/Fields in Kupang Timur District, 2022**

Jenis Olahraga <i>Type of Sport</i>	Kondisi Fasilitas/Lapangan Olahraga <i>Condition of Sport Facilities/Fields</i>			Tidak Ada Fasilitas/ Lapangan Olahraga <i>No Sport Facilities/ Fields</i>
	Baik	Rusak Sedang	Rusak Parah	
(1)	(2)	(3)	(4)	(5)
Sepak Bola/ <i>Soccer</i>	3	2	1	7
Bola Voli/ <i>Volley Ball</i>	8	1	-	4
Bulu Tangkis/ <i>Badminton</i>	2	-	-	11
Bola Basket/ <i>Basket Ball</i>	-	-	-	13
Tenis Lapangan/ <i>Court Tennis</i>	-	-	-	13
Tenis Meja/ <i>Table Tennis</i>	1	-	-	12
Futsal	4	-	-	9
Renang/ <i>Swimming</i>	1	-	-	12
Bela Diri/ <i>Martial Arts</i>	1	-	-	12
Bilyard/ <i>Billiards</i>	4	-	-	9
Fitnes, Aerobik, dll/ <i>Fitness, Aerobics, etc</i>	1	-	-	12
Lainnya/ <i>Others</i>	-	-	-	-

Catatan/Note: ...

Sumber/Source: Masing-masing desa dan kelurahan/*Each Villages and subdistrict*



# PERTANIAN AGRICULTURE

# 5

<https://www.singkab.bps.go.id>





**PENJELASAN TEKNIS****TECHNICAL NOTES**

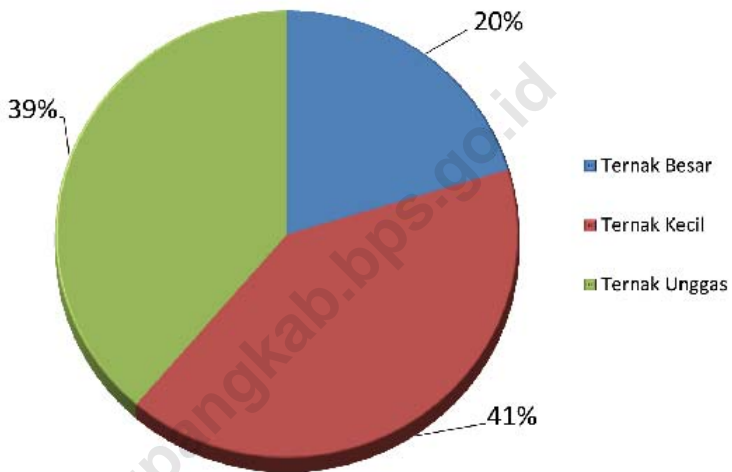
1. Survei Pertanian Hortikultura (SPH) diselenggarakan oleh Badan Pusat Statistik bekerja sama dengan Direktorat Jendral Tanaman Pangan, Kementerian Pertanian.
  2. Metode yang digunakan dalam survei ini adalah metode pencacahan lengkap terhadap seluruh kecamatan di Indonesia dan dilaporkan secara rutin bulanan untuk SPH-SBS dan triwulanan untuk SPH-BST, SPH-TBF, SPH-TH oleh mantri tani/KCD.
  3. Tanaman sayuran semusim adalah tanaman sumber vitamin, garam mineral dan lain-lain yang dikonsumsi dari bagian tanaman yang berupa daun, bunga, buah, dan umbinya, yang berumur kurang dari satu tahun.
  4. Tanaman buah-buahan semusim adalah tanaman sumber vitamin, garam mineral, dan lain-lain yang dikonsumsi dari bagian tanaman yang berupa buah, berumur kurang dari satu tahun, tidak berbentuk pohon/rumpun tetapi menjalar dan berbatang lunak.
  5. Tanaman buah-buahan tahunan adalah tanaman sumber vitamin, garam mineral, dan lain-lain yang dikonsumsi dari bagian
1. *The Agricultural Survey for Horticulture (SPH) is carried out by the BPS-Statistics Indonesia in cooperation with the Directorate General of Horticulture, The Ministry of Agriculture.*
  2. *The method used in this survey is complete enumeration for all of subdistrict in Indonesia and reported montly for SPHSBS, and quarterly for SPHBST, SPH-TBF, SPH-TH by agriculture extension service.*
  3. *Seasonal Vegetables plants are plant which are the sources of vitamin, mineral salt, etc consumed from the part of the plant in the form of fruits. These Plants are creeps with the age of less than one year.*
  4. *Seasonal fruits plants are plant which are the sources of vitamin, mineral salt, etc consumed from the part of the plant in the form of fruits, These Plants are creeps with the age of less than one year, not in the form of a tree/clump but spreading and having a soft trunk.*
  5. *Annual fruits plants are plants which are the sources of vitamin, contained mineral salt, etc consumed from the*

- tanaman yang berupa buah dan merupakan tanaman tahunan.
6. Tanaman sayuran tahunan adalah tanaman sumber vitamin, garam mineral, dan lain-lain yang dikonsumsi dari bagian tanaman yang berupa daun dan atau buah yang berumur lebih dari satu tahun.
7. Tanaman biofarmaka adalah tanaman yang bermanfaat untuk obat-obatan, kosmetik, dan kesehatan yang dikonsumsi atau digunakan dari bagian-bagian tanaman tanaman seperti daun, batang, buah, umbi(rimpang) ataupun akar.
8. Tanaman hias adalah tanaman yang mempunyai nilai keindahan baik bentuk, warna, daun, tajuk maupun bunganya, sering digunakan untuk penghias pekarangan dan lain sebagainya.
9. Luas panen adalah luas tanaman sayuran, buah-buahan, biofarmaka dan tanaman hias yang diambil hasilnya/dipanen pada periode pelaporan.
10. Produksi Hortikultura adalah hasil menurut bentuk produk dari setiap tanaman sayuran, buah-buahan, biofarmaka dan tanaman hias yang diambil berdasarkan luas yang dipanen/tanaman yang menghasilkan
- part of plant in the form of fruits and more than one year.*
6. *Annual vegetable plants are plants which are the sources of vitamin, contained mineral salt, etc consumed from the part of the plant in the form of vegetable and more than one year of age.*
7. *Medicinal plants are plants which are usefull for medicine. it is consumed from parts of the palnts such as leaf, flower, fruit, tuber and root.*
8. *Ornamental plants are plants which have abeaty value, either in shape, colour of leaf or crown of flower, and they are often used as a yard decorator.*
9. *Harvested area is area which vegetable, fruit, medicinal and ornamental plant of crop harvested during the period of report.*
10. *The Horticulture production is the standard production quantity from of vegetable, fruit, medicinal and ornamental plant based on harvested area reported montly/quarterly.*

pada bulan/triwulan laporan.

11. Data Statistik perkebunan merupakan data sekunder yang bersumber dari Dinas Pertanian Kabupaten Kupang.
11. *Data on Estate are secondary data obtained from Agriculture Extention of Kupang Regency.*

<https://kupangkab.bps.go.id>



Sumber/Source : Dinas Pertanian dan Ketahanan Pangan Kabupaten Kupang/Agriculture and Food Security Services of Kupang Regency

**Gambar 5.1** **Persentase Populasi Ternak di Kecamatan Kupang Timur, 2023**  
**Percentage of Livestock Population in Kupang Timur District, 2023**

## 5.1 TANAMAN PANGAN FOOD CROPS

**Tabel 5.1.1 Luas Panen, Produktivitas, dan Produksi Tanaman Pangan Menurut Jenis Tanaman di Kecamatan Kupang Timur, 2022**  
*Table 5.1.1 Harvested Area, Productivity, and Production by Types of Food Crops in Kupang Timur District, 2022*

Jenis Tanaman <i>Kind of Plant</i>	Luas Panen (ha) <i>Harvested Area (ha)</i>	Produktivitas (ton/ha) <i>Productivity (ton/ha)</i>	Produksi (ton) <i>Production (ton)</i>
(1)	(2)	(3)	(4)
01. Padi Sawah/ <i>Wet land Paddy</i>	4.916,1	6,0	29.496,4
02. Padi Ladang/ <i>Dry Land Paddy</i>	-	-	-
03. Jagung/ <i>Corn</i>	535,6	3,8	2.035,3
04. Ubi Kayu/ <i>Cassava</i>	-	-	-
05. Ubi Jalar/ <i>Sweet Potato</i>	-	-	-
06. Kacang Tanah/ <i>Peanut</i>	-	-	-
07. Kacang Hijau/ <i>Mung bean</i>	44	0,5	22,0
08. Sorgum/ <i>Sorghum</i>	-	-	-

Catatan/Note: ...

Sumber/Source: Dinas Pertanian dan Ketahanan Pangan Kabupaten Kupang/*Agriculture and Food Security Services of Kupang Regency*

**Tabel 5.1.2** Luas Panen, Produktivitas, dan Produksi Tanaman Pangan Menurut Jenis Tanaman di Kecamatan Kupang Timur, 2023 *Harvested Area, Productivity, and Production by Types of Food Crops in Kupang Timur District, 2023*

Jenis Tanaman <i>Kind of Plant</i>	Luas Panen (ha) <i>Harvested Area (ha)</i>	Produktivitas (ton/ha) <i>Productivity (ton/ha)</i>	Produksi (ton) <i>Production (ton)</i>
(1)	(2)	(3)	(4)
01. Padi Sawah/ <i>Wet land Paddy</i>	4.318,7	6,0	25.912,2
02. Padi Ladang/ <i>Dry Land Paddy</i>	-	-	-
03. Jagung/ <i>Corn</i>	252,0	4,5	1.134,0
04. Ubi Kayu/ <i>Cassava</i>	14	6,2	86,8
05. Ubi Jalar/ <i>Sweet Potato</i>	-	-	-
06. Kacang Tanah/ <i>Peanut</i>	-	-	-
07. Kacang Hijau/ <i>Mung bean</i>	31	0,5	15,5
08. Sorgum/ <i>Sorghum</i>	-	-	-

Catatan/Note: ...

Sumber/Source: Dinas Pertanian dan Ketahanan Pangan Kabupaten Kupang/*Agriculture and Food Security Services of Kupang Regency*



**Tabel** 5.1.3  
**Table**

**Jumlah Bendungan, Cekdam, Embung dan Tanggul Air Menurut Desa/Kelurahan di Kecamatan Kupang Timur, 2023**  
**Number of Dams, Barrier Leveies, Retention Basin and Water Leveies by Villages/Subdistrict in Kupang Timur District, 2023**

Desa/Kelurahan Village/Subdistrict	Bendungan dam	Cekdam Barrier Levee	Tanggul Air Water Levee
(1)	(2)	(3)	(5)
Oefafi	2	4	-
Tuatuka	6	3	-
Pukdale	-	-	-
Kelurahan Oesao	-	-	-
Naibonat	2	1	-
Nunkurus	1	3	8
Babau	-	4	-
Merdeka	-	-	-
Tuapukan	-	2	-
Manusak	-	-	-
Desa Oesao	2	-	-
Oelatimo	2	4	-
Tanah Putih	-	2	-
<b>Kupang Timur</b>	<b>15</b>	<b>23</b>	<b>8</b>

Catatan/Note: ...

Sumber/Source: Masing-masing desa/Each Village

**Tabel 5.1.4** Luas Lahan Sawah Menurut Desa/Kelurahan dan Jenis Pengairan di Kecamatan Kupang Timur (ha), 2022  
**Table** Paddy Field Area by Villages/Subdistrict and Type of Irrigation in Kupang Timur District (ha), 2022

Desa/Kelurahan Village/Subdistrict	Teknis	½ Teknis	Sederhana	Desa/ Non PU	Tadah Hujan Rainfed
(1)	(2)	(3)	(4)	(5)	(6)
Oefafi	...	...	...	...	...
Tuatuka	...	...	...	...	...
Pukdale	...	...	...	...	...
Kelurahan Oesao	...	...	...	...	...
Naibonat	...	...	...	...	...
Nunkurus	...	...	...	...	...
Babau	...	...	...	...	...
Merdeka	...	...	...	...	...
Tuapukan	...	...	...	...	...
Manusak	...	...	...	...	...
Desa Oesao	630	75	240	-	315
Oelatimo	...	...	...	...	...
Tanah Putih	...	...	...	...	...
<b>Kupang Timur</b>	...	...	...	...	...

Catatan/Note: ...

Sumber/Source: Masing-masing desa/Each Village

## 5.2 HORTIKULTURA HORTICULTURE

**Tabel 5.2.1** Luas Panen Tanaman Sayuran dan Buah-buahan Semusim Menurut Jenis Tanaman di Kecamatan Kupang Timur (ha), 2020–2023<sup>x</sup>  
*Harvested Area of Seasonal Vegetables and Fruits by Kind of Plant in Kupang Timur District (ha), 2020–2023<sup>x</sup>*

Jenis Tanaman Kind of Plants	2020	2021	2022	2023 <sup>x</sup>
(1)	(2)	(3)	(4)	(5)
<b>Sayuran/Vegetables:</b>				
Bawang Merah/ <i>Shallots</i>	15	34	9	14
Cabai Besar/TW/Teropong <i>Chili/Big Chili</i>	6	2	-	-
Cabai Keriting <i>Curly Chili</i>	...	...	-	-
Cabai Rawit <i>Chili/Cayenne Pepper</i>	10	12	5	4
Kentang/ <i>Potato</i>	-	-	-	-
Kubis/ <i>Cabbage</i>	8	12	12	12
Tomat/ <i>Tomato</i>	7	10	8	8
Bawang Putih/ <i>Garlic</i>	-	-	-	-
Kangkung/ <i>Water Spinach</i>	12	11	7	15
Bayam/ <i>Spinach</i>	7	22	2	5
<b>Buah–buahan/Fruits:</b>				
Blewah/ <i>Blewah</i>	...	...	...	...
Melon/ <i>Melon</i>	...	...	...	...
Semangka/ <i>Watermelon</i>	...	...	...	...

Catatan/Note: ...

Sumber/Source: Badan Pusat Statistik, Statistik Pertanian Hortikultura SPH-SBS/BPS-Statistics Indonesia, *Agricultural Statistic for Horticulture SPH-SBS*

**Tabel 5.2.2** **Produksi Tanaman Sayuran dan Buah-buahan Semusim Menurut Jenis Tanaman di Kecamatan Kupang Timur (kuintal), 2020–2023<sup>x</sup>**  
**Production of Seasonal Vegetables and Fruits by Kind of Plant in Kupang Timur District (quintal), 2020–2023<sup>x</sup>**

Jenis Tanaman Kind of Plants	2020	2021	2022	2023 <sup>x</sup>
(1)	(2)	(3)	(4)	(5)
<b>Sayuran/Vegetables:</b>				
Bawang Merah/Shallots	900	2.269	182	1.000
Cabai Besar/TW/Teropong Chili/Big Chili	240	64	-	-
Cabai Keriting Curly Chili	...	...	-	-
Cabai Rawit Chili/Cayenne Pepper	540	463	81	558
Kentang/Potato	-	-	-	-
Kubis/Cabbage	2.400	2.163	70	1.774
Tomat/Tomato	1.200	1.360	216	1.586
Bawang Putih/Garlic	-	-	-	-
Kangkung/Water Spinach	1.200	1.122	294	810
Bayam/Spinach	70	221	18	274
<b>Buah–buahan/Fruits:</b>				
Blewah/Blewah	...	...	...	...
Melon/Melon	...	...	...	...
Semangka/Watermelon	...	...	...	...

Catatan/Note: ...

Sumber/Source: Badan Pusat Statistik, Statistik Pertanian Hortikultura SPH-SBS/BPS-Statistics Indonesia, Agricultural Statistic for Horticulture SPH-SBS

**Tabel**  
**Table** 5.2.3

**Luas Panen Tanaman Biofarmaka Menurut Jenis Tanaman  
di Kecamatan Kupang Timur (m<sup>2</sup>), 2020–2023<sup>x</sup>**  
**Harvested Area of Medicinal Plants by Kind of Plant in  
Kupang Timur District (m<sup>2</sup>), 2020–2023<sup>x</sup>**

Jenis Tanaman Kind of Plants	2020	2021	2022	2023 <sup>x</sup>
(1)	(2)	(3)	(4)	(5)
Jahe/Ginger	-	-	-	-
Laos/Lengkuas/Galanga	-	-	-	-
Kencur/East Indian Galangal	-	-	-	-
Kunyit/Turmeric	-	-	-	-
Temulawak/Java Turmeric	-	-	-	-
Jeruk Nipis/Lime	-	-	-	-
Serai/Lemongrass	-	5.000	1	-
Mengkudu/Pace/Indian Mulberry	-	-	-	-
Lempuyung/Zingiber Aromaticum	-	-	-	-
Lidah Buaya/Aloevera	-	-	-	-
Temuireng/Black Turmeric	-	-	-	-

Catatan/Note: ...

Sumber/Source: Badan Pusat Statistik, Statistik Pertanian Hortikultura SPH-TBF/BPS-Statistics Indonesia, Agricultural Statistic for Horticulture SPH-TBF

**Tabel 5.2.4** **Produksi Tanaman Biofarmaka Menurut Jenis Tanaman di Kecamatan Kupang Timur (kg), 2020–2023<sup>x</sup>**  
**Table** **Production of Medicinal Plants by Kind of Plant in Kupang Timur District (kg), 2020–2023<sup>x</sup>**

Jenis Tanaman <i>Kind of Plants</i>	2020	2021	2022	2023 <sup>x</sup>
(1)	(2)	(3)	(4)	(5)
<i>Jahe/Ginger</i>	-	-	-	-
<i>Laos/Lengkuas/Galanga</i>	-	-	-	-
<i>Kencur/East Indian Galangal</i>	-	-	-	-
<i>Kunyit/Turmeric</i>	-	-	-	-
<i>Temulawak/Java Turmeric</i>	-	-	-	-
<i>Jeruk Nipis/Lime</i>	-	-	-	-
<i>Serai/Lemongrass</i>	-	-	15.000	8
<i>Mengkudu/Pace/Indian Mulberry</i>	-	-	-	-
<i>Lempuyung/Zingiber Aromaticum</i>	-	-	-	-
<i>Lidah Buaya/Aloevera</i>	-	-	-	-
<i>Temuireng/Black Turmeric</i>	-	-	-	-

Catatan/Note: ...

Sumber/Source: Badan Pusat Statistik, Statistik Pertanian Hortikultura SPH-TBF/BPS-Statistics Indonesia, Agricultural Statistic for Horticulture SPH-TBF

**Tabel 5.2.5** Luas Panen Tanaman Hias Menurut Jenis Tanaman di Kecamatan Kupang Timur (m<sup>2</sup>), 2020–2023<sup>x</sup>  
**Table** Harvested Area of Ornamental Plants by Kind of Plant in Kupang Timur District (m<sup>2</sup>), 2020–2023<sup>x</sup>

Jenis Tanaman Kind of Plants	2020	2021	2022	2023 <sup>x</sup>
(1)	(2)	(3)	(4)	(5)
Anggrek Pot/Pot Orchid	-	-	-	-
Anggrek Potong/Cut Orchid	-	-	-	-
Krisan/Chrysantemum	-	-	-	-
Mawar/Rose	-	-	-	-
Sedap Malam/Tuberose	-	-	-	-
Pakis/Leather Leaf Fern	-	-	-	-
Anthurium Bunga/Flamingo Lily Flower	-	-	-	-
Bugenvil	-	-	-	-
Heliconia (Pisang-Pisangan)	-	-	-	-
Melati/Jasmine	-	-	-	-
Palem/Palm	-	-	-	-
Puring				

Catatan/Note: ....

Sumber/Source: Badan Pusat Statistik, Statistik Pertanian Hortikultura SPH-TH/BPS-Statistics Indonesia, Agricultural Statistik for Horticulture SPH-TH

**Tabel 5.2.6** **Produksi Tanaman Hias Menurut Jenis Tanaman di Kecamatan Kupang Timur (tangkai), 2020–2023<sup>x</sup>**  
**Table** **Production of Ornamental Plants by Kind of Plant n Kupang Timur District (stalks), 2020–2023<sup>x</sup>**

Jenis Tanaman <i>Kind of Plants</i>	2020	2021	2022	2023 <sup>x</sup>
(1)	(2)	(3)	(4)	(5)
Anggrek Pot/ <i>Pot Orchid</i>	-	-	-	-
Anggrek Potong/ <i>Cut Orchid</i>	-	-	-	-
Krisan/ <i>Chrysantemum</i>	-	-	-	-
Mawar/ <i>Rose</i>	-	-	-	-
Sedap Malam/ <i>Tuberose</i>	-	-	-	-
Pakis/ <i>Leather Leaf Fern</i>	-	-	-	-
Anthurium Bunga/ <i>Flamingo</i>	-	-	-	-
Lily Flower	-	-	-	-
Bugenvil	-	-	-	-
Heliconia (Pisang-Pisangan)	-	-	-	-
Melati/ <i>Jasmine</i>	-	-	-	-
Palem/ <i>Palm</i>	-	-	-	-
Puring	-	-	-	-

Catatan/Note: ...

Sumber/Source: Badan Pusat Statistik, Statistik Pertanian Hortikultura SPH-TH/BPS-Statistics Indonesia, *Agricultural Statistik for Horticulture SPH-TH*



**Tabel**  
**Table** 5.2.7

**Produksi Buah-Buahan dan Sayuran Tahunan Menurut Jenis Tanaman di Kecamatan Kupang Timur (kuintal), 2020–2023<sup>x</sup>**  
**Production of Annual Fruits and Vegetables by Kind of Plant in Kupang Timur District (kuintal), 2020–2023<sup>x</sup>**

Jenis Tanaman <i>Kind of Plants</i>	2020	2021	2022	2023 <sup>x</sup>
(1)	(2)	(3)	(4)	(5)
<b>Buah–Buahan/Fruits:</b>				
Mangga/ <i>Mango</i>	2.869	2.454	1.326	700
Durian/ <i>Durian</i>	-	-	-	-
Jeruk Siam/ <i>Keprok/Orange/Tangerine</i>	104	52	33	10
Pisang/ <i>Banana</i>	8.036	7.280	-	960
Pepaya/ <i>Papaya</i>	4.807	3.360	-	600
Salak/ <i>Snakefruit</i>	-	-	-	-
Alpukat/ <i>Avocado</i>	13	9	-	17
Nangka/ <i>Cempedak/Jackfruit</i>	495	311	-	-
Sawo/ <i>Sapodilla</i>	-	-	-	-
Sirsak/ <i>Soursop</i>	28	12	-	-
Belimbing/ <i>Star Fruit</i>	18	19	-	20
Jambu Biji/ <i>Guava</i>	169	134	-	330
Jambu Air/ <i>Water Apple</i>	12	8	-	29
Nenas/ <i>Pineapple</i>	355	127	-	-
Sukun/ <i>Breadfruit</i>	96	32	-	-
Buah Naga/ <i>Dragon Fruit</i>	-	-	-	-

Catatan/Note: ...

Sumber/Source: Badan Pusat Statistik, Statistik Pertanian Hortikultura SPH-BST/BPS-Statistics Indonesia, Agricultural Statistic for Horticulture SPH-BST

### 5.3 PERKEBUNAN ESTATE CROPS

**Tabel 5.3.1** Luas Area Tanaman Perkebunan Menurut Jenis Tanaman di Kecamatan Kupang Timur (ha), 2021-2023  
**Table** *Planted Area of Estate Crops by Type of Crops in Kupang Timur District (ha), 2021-2023*

Jenis Tanaman <i>Kind of Plants</i>	2022	2023
(1)	(3)	(4)
Kelapa/Coconut	100	109
Kopi/Coffee	-	-
Kakao/Cocoa	3,0	3,0
Tembakau/Tobacco	-	-
Jambu Mete/Cashew	108	108
Pinang/Betel Nut	21	21
Pala/Nutmeg	-	-
Kapuk/Kapok	32	32

Catatan/Note: ...

Sumber/Source: Dinas Pertanian dan Ketahanan Pangan Kabupaten Kupang/Agriculture and Food Security Services of Kupang Regency

**Tabel**  
**Table** 5.3.2

**Produksi Perkebunan Menurut Jenis Tanaman di  
Kecamatan Kupang Timur (ton), 2021-2023**  
*Production of Estate by Type of Crops in Kupang Timur  
District (ton), 2021-2023*

Jenis Tanaman <i>Kind of Plants</i>	2022	2023
(1)	(3)	(4)
Kelapa/ <i>Coconut</i>	98,00	98,00
Kopi/ <i>Coffee</i>	-	-
Kakao/ <i>Cocoa</i>	1,0	1,0
Tembakau/ <i>Tobacco</i>	-	-
Jambu Mete/ <i>Cashew</i>	20,0	30
Pinang/ <i>Betel Nut</i>	7,00	7,00
Pala/ <i>Nutmeg</i>	-	-
Kapuk/ <i>Kapok</i>	7	7

Catatan/*Note*: ...

Sumber/*Source*: Dinas Pertanian dan Ketahanan Pangan Kabupaten Kupang/*Agriculture and Food Security Services of Kupang Regency*

## 5.4 KEHUTANAN FORESTRY

**Tabel 5.4.1** Luas Kawasan Hutan Menurut Desa/Kelurahan dan Jenis Penguasaan Hutan di Kecamatan Kupang Timur (ha), 2022  
*Forest Area by Village/Subdistrict and Type of Forest Mastery in Kupang Timur District (ha), 2022*

Desa/Kelurahan <i>Village/Subdistrict</i>	Hutan Negara/Lindung <i>Protection Forest</i>	Hutan Rakyat <i>Community Forest</i>
(1)	(2)	(3)
Oefafi	-	-
Tuatuka	-	-
Pukdale	-	-
Kelurahan Oesao	-	-
Naibonat	-	-
Nunkurus	-	-
Babau	-	-
Merdeka	-	-
Tuapukan	-	-
Manusak	-	-
Desa Oesao	-	-
Oelatimo	-	-
Tanah Putih	-	-
<b>Kupang Timur</b>	-	-

Catatan/Note: ...

Sumber/Source: Masing-masing desa dan kelurahan/Each Villages and subdistrict

**Tabel 5.4.2** **Produksi Hasil Hutan di Kecamatan Kupang Timur, 2022**  
**Table** **Forest Production in Kupang Timur District, 2022**

Jenis Hasil Hutan <i>Type of Forest Production</i>		Satuan <i>Unit</i>	Produksi <i>Production</i>
(1)		(2)	(3)
01.	Arang/ <i>Charcoal</i>	kg	-
02.	Bambu/ <i>Bamboo</i>	batang/ <i>stem</i>	-
03.	Kayu Bakar/ <i>Firewood</i>	m <sup>3</sup>	-
04.	Kayu Gelondongan/ <i>Wooden Log</i>	m <sup>3</sup>	-
05.	Kayu Jati/ <i>Teak Wood</i>	m <sup>3</sup>	-
06.	Rotan/ <i>Rattan</i>	m <sup>3</sup>	-
07.	Kayu R Bulat	m <sup>3</sup>	-
08.	Kayu Kuning	m <sup>3</sup>	-
09.	Kayu Merah	m <sup>3</sup>	-
10.	Balok Tuak	m <sup>3</sup>	-
11.	Bebak Gwang	lembar/ <i>leaf</i>	-
12.	Daun Gwang	lembar/ <i>leaf</i>	-
13.	Asam/ <i>Tamarind</i>	ton	-
14.	Madu/ <i>Honey</i>	liter	-

Catatan/Note: ...

Sumber/Source: Masing-masing desa dan kelurahan/Each Villages and subdistrict

## 5.5 PETERNAKAN LIVESTOCK

**Tabel 5.5.1** Populasi Ternak Besar Menurut Jenis Ternak di Kecamatan Kupang Timur, 2023  
*Big Livestock Population by Kind of Livestock in Kupang Timur District, 2023*

<b>Ternak Besar Big Livestock</b>	<b>Jumlah Total</b>
(1)	(2)
Sapi/ Cow	33.901
Kerbau/ Buffalo	127
Kuda/ Horse	12
<b>Jumlah/Total</b>	<b>34.040</b>

Catatan/Note: ...

Sumber/Source: Dinas Peternakan Kabupaten Kupang/Livestock Service of Kupang Regency

**Tabel 5.5.2** **Populasi Ternak Kecil Menurut Jenis Ternak di Kecamatan Kupang Timur, 2023**  
**Table** **Small Livestock Population by Kind of Livestock in Kupang Timur District, 2023**

<b>Ternak Kecil</b> <b>Small Livestock</b>	<b>Jumlah</b> <b>Total</b>
(1)	(2)
Kambing/ <i>Goat</i>	45.046
Domba/ <i>Sheep</i>	112
Babi/ <i>Pig</i>	23.492
<b>Jumlah/Total</b>	<b>68.650</b>

Catatan/Note: ...

Sumber/Source: Dinas Peternakan Kabupaten Kupang/Livestock Service of Kupang Regency

**Tabel 5.5.3** **Populasi Ternak Unggas Menurut Jenis Unggas di Kecamatan Kupang Timur, 2023**  
***Poultry Population by Kind of Poultry in Kupang Timur District, 2023***

<b>Ternak Unggas Poultry</b>	<b>Jumlah Total</b>
(1)	(2)
Ayam Buras/ <i>Non Broiler Chicken</i>	64.198
Ayam Petelur/ <i>Egg Laying Hen</i>	484
Ayam Pedaging/ <i>Broiler Chicken</i>	-
Itik	34
Bebek/ <i>Duck</i>	160
Burung Puyuh/ <i>Quail</i>	-
<b>Jumlah/Total</b>	<b>64.876</b>

Catatan/Note: ...

Sumber/Source: Dinas Peternakan Kabupaten Kupang/*Livestock Service of Kupang Regency*



## 5.6 PERIKANAN FISHERY

**Tabel 5.6.1** Produksi Perikanan Laut Menurut Jenis Ikan di Kecamatan Kupang Timur (ton), 2023  
**Table** Marine Fishery Production by Kind of Fish in Kupang Timur District (ton), 2023

Jenis Ikan Kind of Fish		Produksi (ton) Production (ton)
(1)		(2)
01.	Tuna/ <i>Tuna</i>	-
02.	Cakalang/ <i>Skipjack Tuna</i>	86,21
03.	Tembang/ <i>Sardinella</i>	9,10
04.	Tenggiri/ <i>Spanish Meckerel</i>	1,93
05.	Kembung/ <i>Chub Mackerel</i>	-
06.	Selar/ <i>Yellowstripe Scad</i>	-
07.	Tongkol/ <i>Eastern Little Tuna</i>	72,38
08.	Teri/ <i>Anchovy</i>	13,53
09.	Bluestrip	3,99
10.	Parang-parang	6,41
11.	Layang/ <i>Mackerel Scad</i>	8,36
12.	Nipi	1,32
13.	Peperak	1,89
14.	Bawal/ <i>Pomfret</i>	16,92
15.	Kerapu/ <i>Grouper</i>	9,27
16.	Kakap/ <i>Snapper</i>	4,87
17.	Gergaheng	3,42
18.	Cendro	6,84
19.	Ikan Terbang/ <i>Flying Fish</i>	37,93

Lanjutan Tabel 5.6.1/Continued Table 5.6.1

Jenis Ikan Kind of Fish		Produksi (ton) Production (ton)
(1)		(2)
20.	Gerot-Gerot	0,43
21.	Gajih	0,43
22.	Japuh	0,31
23.	Lencam	7,96
24.	Pinjalo	...
25.	Kurisi	...
26.	Baronang	...
<b>Jumlah/Total</b>		...

Catatan/Note: ...

Sumber/Source: Dinas Perikanan Kabupaten Kupang/ Fishery Services of Kupang Regency

**Tabel 5.6.2** **Produksi Laut Non Ikan Menurut Jenisnya di Kecamatan Kupang Timur (ton), 2023**  
**Table** **Marine Non-Fish Production by Kind Non-Fish in Kupang Timur District (ton), 2023**

Jenis Non Ikan Kind of Non-Fish		Produksi (ton) Production (ton)
(1)		(2)
01.	Udang Halus/ <i>Fine Shrimp</i>	2,30
02.	Udang Windu/ <i>Tiger Prawn</i>	8,81
03.	Udang Putih/ <i>white shrimp</i>	0,23
04.	Lobster/ <i>Lobster</i>	3,31
05.	Kepiting/ <i>Crab</i>	1,49
06.	Kerang/ <i>Clam</i>	3,15
07.	Remis/ <i>mussel</i>	2,31
08.	Teripang/ <i>Sea cucumber</i>	0,43
09.	Cumi-cumi/ <i>Squid</i>	-
<b>Jumlah/Total</b>		<b>22,03</b>

Catatan/Note: ...

Sumber/Source: Dinas Perikanan Kabupaten Kupang/ *Fishery Services of Kupang Regency*

**Tabel 5.6.3**      **Produksi Budidaya Ikan Air Tawar, Laut, dan Payau Menurut Jenisnya di Kecamatan Kupang Timur (ton), 2023**  
**Table**            **Production of Freshwater, Marine, and Brackfish by Type in Kupang Timur District (ton), 2023**

Tempat Pembudidayaan <i>Farming Place</i>		Produksi (ton) <i>Production (ton)</i>
(1)		(2)
Tawar/ <i>Bargain</i>	Empang/ <i>Pound</i>	19,3
Payau/ <i>Brackish</i>	Garam/ <i>Salt</i>	24,3
	Bandeng/ <i>Milkfish</i>	12,6
Laut/ <i>Sea</i>	Rumput Laut/ <i>Seaweed</i> <sup>1</sup>	-
	KJA	-
<b>Jumlah/Total</b>		<b>56,2</b>

Catatan/Note: ...

Sumber/Source: Dinas Perikanan Kabupaten Kupang/*Fishery Service of Kupang Regency*

**Tabel 5.6.4** Jumlah Nelayan Menurut Status Kerja di Kecamatan Kupang Timur, 2023  
**Table** *Number of Fisherman by Work Status in Kupang Timur District, 2023*

<b>Nelayan Fisherman</b>	<b>Jumlah Total</b>
(1)	(2)
Nelayan Penuh	159
Nelayan Sambilan Penuh	146
Nelayan Sambilan Tambahan	147
<b>Jumlah/Total</b>	<b>452</b>

Catatan/Note: ...

Sumber/Source: Dinas Perikanan Kabupaten Kupang/*Fishery Service of Kupang Regency*

**Tabel**  
**Table** 5.6.5

**Jumlah Perahu/Kapal Penangkap Ikan Menurut Jenisnya  
di Kecamatan Kupang Timur, 2023**  
**Number of Marine Fishing Boats by Type of Boats in Kupang  
Timur District, 2023**

Jenis Perahu <i>Type of Boats</i>		Jumlah <i>Total</i>
(1)		(2)
01.	Perahu tanpa motor/ <i>Non-Motorized Boat</i>	
	Jukung/ <i>Dugout Boat</i>	60
	Kecil/ <i>Small</i>	-
	Sedang/ <i>Medium</i>	9
	Besar/ <i>Large</i>	-
02.	Perahu Bermotor/ <i>Motorized Boat</i>	
	Ketinting/ <i>Ketinting</i>	14
	Tempel/ <i>Outboard Engine</i>	-
03.	Kapal Motor/ <i>Inboard Engine Boat</i>	
	GT 0,5-5	-
	GT 5-10	-
<b>Jumlah/Total</b>		<b>83</b>

Catatan/Note: ...

Sumber/Source: Dinas Perikanan Kabupaten Kupang/*Fishery Service of Kupang Regency*

**Tabel 5.6.6** Jumlah Alat Penangkapan Ikan Laut Menurut Jenis Alat di Kecamatan Kupang Timur, 2023  
**Table** *Number of Marine Fishing Gear by Type of Fishing Gear in Kupang Timur District, 2023*

Jenis Alat Penangkapan Ikan <i>Type of Fishing Gear</i>		Jumlah <i>Total</i>
(1)		(2)
01.	Bagan/ <i>Lift Net</i>	-
02.	Pukat Cincin/ <i>purse seine</i>	-
03.	Jala Buang/ <i>Casting Net</i>	-
04.	Sero Sapulidi/ <i>Guiding Barriers</i>	-
05.	Pancing Tonda/ <i>Troll Lines</i>	-
06.	Rawai/ <i>Long Line</i>	-
07.	Jaring Insang/ <i>Gill net</i>	44
08.	Pancing Lainnya/ <i>Others</i>	4
<b>Jumlah/Total</b>		<b>48</b>

Catatan/Note: ...

Sumber/Source: Dinas Perikanan Kabupaten Kupang/*Fishery Service of Kupang Regency*

**Tabel 5.6.7** Jumlah Rumah Tangga Pembudidaya Ikan Air Tawar, Laut, dan Payau Menurut Jenisnya di Kecamatan Kupang Timur, 2023  
**Number of Freshwater, Marine, and Brackish Farming Households by Type in Kupang Timur District, 2023**

Tempat Pembudidayaan Farming Place		Produksi (ton) Production (ton)
(1)		(2)
Tawar/ Bargain	Empang/ Pound	143
Payau/ Brackish	Garam/ Salt	-
	Bandeng/ Milkfish	-
Laut/ Sea	Rumput Laut/ Seaweed <sup>1</sup>	-
	KJA	-
<b>Jumlah/Total</b>		<b>143</b>

Catatan/Note: ...

Sumber/Source: Dinas Perikanan Kabupaten Kupang/ Fishery Service of Kupang Regency



# INDUSTRI DAN ENERGI

INDUSTRY AND ENERGY

6





**PENJELASAN TEKNIS**

1. Perusahaan atau usaha industri adalah suatu unit (kesatuan) usaha yang melakukan kegiatan ekonomi, bertujuan menghasilkan barang atau jasa, terletak pada suatu bangunan atau lokasi tertentu, dan mempunyai catatan administrasi tersendiri mengenai produksi dan struktur biaya serta ada seorang atau lebih yang bertanggung jawab atas usaha tersebut.

**TECHNICAL NOTES**

1. *A company or industrial business is a business unit that carries out economic activities, aims to produce goods or services, is located in a certain building or location, and has its own administrative record regarding production and cost structure and there is one or more people who are responsible for the business.*



Sumber/Source : Masing-masing Desa/Each Village

**Gambar 6.1** Jumlah Menara Telepon seluler Menurut Desa/Kelurahan di Kecamatan Kupang Timur, 2023  
**Figures** *Number of Base Transceiver Station (BTS) in Kupang Timur District, 2023*

## 6.1 PARIWISATA TOURISM

**Tabel 6.1.1** Jumlah Sarana Akomodasi Menurut Desa/Kelurahan dan Jenis Akomodasi di Kecamatan Kupang Timur, 2023  
*Number of Accomodation Facilities by Villages/Subdistrict and Type of Accomodation in Kupang Timur District, 2023*

Desa/Kelurahan Village/Subdistrict	Hotel Hotel	Penginapan Inn
(1)	(2)	(3)
Oefafi	-	-
Tuatuka	-	-
Pukdale	-	-
Kelurahan Oesao	-	-
Naibonat	-	-
Nunkurus	-	-
Babau	-	-
Merdeka	-	-
Tuapukan	-	-
Manusak	-	-
Desa Oesao	-	-
Oelatimo	-	-
Tanah Putih	-	-
<b>Kupang Timur</b>	-	-

Catatan/Note: ...

Sumber/Source: Masing-masing desa dan kelurahan/Each Villages and subdistrict

## 6.2 TRANSPORTASI TRANSPORTATION

**Tabel 6.2.1** Prasarana dan Sarana Transportasi Antar desa/Kelurahan Menurut Desa/Kelurahan di Kecamatan Kupang Timur, 2022  
*Inter-Villages/Subdistrict Transportation Infrastructure and Facilities by Villages/Subdistrict in Kupang Timur District, 2022*

<b>Desa/Kelurahan</b> <i>Village/Subdistrict</i>	<b>Jenis Prasarana Transportasi</b> <i>Type of Transportation Infrastructure</i>	<b>Keberadaan Angkutan Umum</b> <i>Availability of Public Transportation</i>
(1)	(2)	(3)
Oefafi	Darat	Ada, dengan trayek tetap
Tuatuka	Darat	Ada, dengan trayek tetap
Pukdale	Darat	Ada, dengan trayek tetap
Kelurahan Oesao	Darat	Ada, dengan trayek tetap
Naibonat	Darat	Ada, dengan trayek tetap
Nunkurus	Darat	Ada, dengan trayek tetap
Babau	Darat	Ada, dengan trayek tetap
Merdeka	Darat	Ada, dengan trayek tetap
Tuapukan	Darat	Ada, dengan trayek tetap
Manusak	Darat	Ada, dengan trayek tetap
Desa Oesao	Darat	Ada, dengan trayek tetap
Oelatimo	Darat	Ada, dengan trayek tetap
Tanah Putih	Darat	Ada, dengan trayek tetap

Lanjutan Tabel/*Continued Table 6.2.1*

<b>Desa/Kelurahan Village/Kelurahan</b>	<b>Jenis Permukaan Jalan Darat Terluas Type of The Widest Road Surface</b>	<b>Dapat Dilalui Kendaraan Bermotor Roda 4 atau Lebih Passable by Vehicle with 4 or more Wheels</b>
(1)	(4)	(5)
Oefafi	Aspal	Sepanjang tahun kecuali saat kondisi tertentu
Tuatuka	Aspal	Sepanjang tahun kecuali saat kondisi tertentu
Pukdale	Diperkeras	Sepanjang tahun kecuali saat kondisi tertentu
Kelurahan Oesao	Aspal	Sepanjang tahun kecuali saat kondisi tertentu
Naibonat	Aspal	Sepanjang tahun kecuali saat kondisi tertentu
Nunkurus	Aspal	Sepanjang tahun kecuali saat kondisi tertentu
Babau	Aspal	Sepanjang tahun kecuali saat kondisi tertentu
Merdeka	Aspal	Sepanjang tahun kecuali saat kondisi tertentu
Tuapukan	Aspal	Sepanjang tahun kecuali saat kondisi tertentu
Manusak	Aspal	Sepanjang tahun kecuali saat kondisi tertentu
Desa Oesao	Aspal	Sepanjang tahun kecuali saat kondisi tertentu
Oelatimo	Aspal	Sepanjang tahun kecuali saat kondisi tertentu
Tanah Putih	Aspal	Sepanjang tahun

Catatan/*Note:* ...Sumber/*Source:* Masing-masing desa dan kelurahan/*Each Villages and subdistrict*

### 6.3 KOMUNIKASI COMMUNICATION

**Tabel 6.3.1** Keberadaan Kantor Pos/Pos Pembantu/Rumah Pos, Pos Keliling, dan Perusahaan/Agen Jasa Ekspedisi Swasta Menurut Desa/Kelurahan di Kecamatan Kupang Timur, 2022  
*Number of Post Office/Subsidiary of Post Office, Mobile Portal Service, Private Expedition Service Company by Villages/Subdistrict in Kupang Timur District, 2022*

Desa/Kelurahan <i>Village/Kelurahan</i>	Kantor Pos/Pos Pembantu/Rumah Pos <i>Post Office/Subsidiary of Post Office</i>	Pos Keliling <i>Mobile Portal Service</i>	Perusahaan/Agen Jasa Ekspedisi Swasta <i>Private Expedition Service Company</i>
(1)	(2)	(3)	(4)
Oefafi	Tidak Ada	Tidak Ada	Tidak Ada
Tuatuka	Tidak Ada	Tidak Ada	Tidak Ada
Pukdale	Tidak Ada	Tidak Ada	Tidak Ada
Kelurahan Oesao	Ada	Tidak Ada	Ada
Naibonat	Tidak Ada	Tidak Ada	Tidak Ada
Nunkurus	Tidak Ada	Tidak Ada	Tidak Ada
Babau	Tidak Ada	Tidak Ada	Tidak Ada
Merdeka	Tidak Ada	Tidak Ada	Tidak Ada
Tuapukan	Tidak Ada	Tidak Ada	Tidak Ada
Manusak	Tidak Ada	Tidak Ada	Tidak Ada
Desa Oesao	Tidak Ada	Tidak Ada	Tidak Ada
Oelatimo	Tidak Ada	Tidak Ada	Tidak Ada
Tanah Putih	Tidak Ada	Tidak Ada	Tidak Ada
<b>Kupang Timur</b>			

Catatan/Note: ...

Sumber/Source: Masing-masing desa dan kelurahan/Each Villages and subdistrict



**Tabel**  
**Table** 6.3.2

**Jumlah Menara Telepon seluler dan Operator Layanan Komunikasi Telepon Seluler Menurut Desa/Kelurahan di Kecamatan Kupang Timur, 2023**  
**Number of Base Transceiver Station (BTS) and Cellular Phone Communication Service Operators by Villages/ Subdistrict in Kupang Timur District, 2023**

Desa/Kelurahan Village/Kelurahan	Jumlah Menara Telepon seluler Number of Base Transceiver Station (BTS)	Jumlah Operator Layanan Komunikasi Telepon Seluler Cellular Phone Communication Service Operators
(1)	(2)	(3)
Oefafi	-	-
Tuatuka	3	3
Pukdale	1	3
Kelurahan Oesao	1	4
Naibonat	3	3
Nunkurus	1	3
Babau	3	3
Merdeka	-	3
Tuapukan	-	-
Manusak	2	3
Desa Oesao	1	3
Oelatimo	-	-
Tanah Putih	-	3
<b>Kupang Timur</b>	<b>15</b>	<b>31</b>

Catatan/Note: ...

Sumber/Source: Masing-masing desa dan kelurahan/Each Villages and subdistrict

**Tabel**  
**Table** 6.3.3

**Kekuatan Sinyal Telepon Seluler dan Jenis Sinyal Internet Telepon Seluler Menurut Desa/Kelurahan di Kecamatan Kupang Timur, 2022**  
***The Strenght of Cellular Phone Signal by Villages/Subdistrict in Kupang Timur District, 2022***

<b>Desa/Kelurahan</b> <b>Village/Kelurahan</b>	<b>Kekuatan Sinyal Telepon Seluler</b> <b><i>The Strenght of Cellular Phone Signal</i></b>	<b>Jenis Sinyal Internet Telepon Seluler</b> <b><i>Type of Cellular Phone Signal</i></b>
(1)	(2)	(3)
Oefafi	Kuat	4G/LTE
Tuatuka	Kuat	4G/LTE
Pukdale	Kuat	4G/LTE
Kelurahan Oesao	Kuat	4G/LTE
Naibonat	Kuat	4G/LTE
Nunkurus	Kuat	4G/LTE
Babau	Kuat	4G/LTE
Merdeka	Kuat	4G/LTE
Tuapukan	Kuat	4G/LTE
Manusak	Kuat	4G/LTE
Desa Oesao	Kuat	4G/LTE
Oelatimo	Kuat	4G/LTE
Tanah Putih	Kuat	4G/LTE
<b>Kupang Timur</b>		

Catatan/Note: ...

Sumber/Source: Masing-masing desa dan kelurahan/Each Villages and subdistrict

# PERDAGANGAN

TRADE

# 7

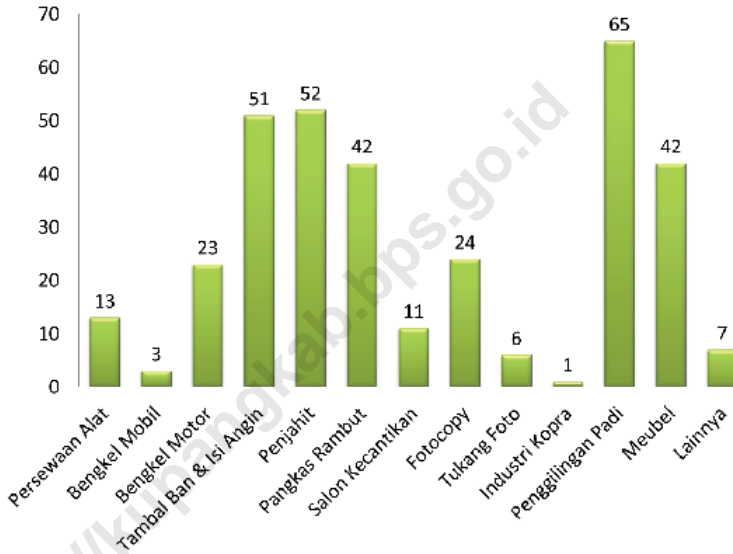




**PENJELASAN TEKNIS****TECHNICAL NOTES**

1. Usaha penyediaan akomodasi adalah usaha yang menyediakan pelayanan penginapan yang dapat dilengkapi dengan pelayanan pariwisata lainnya. Usaha penyedia akomodasi dapat berupa hotel, vila, pondok wisata, bumi perkemahan, persinggahan karavan, dan akomodasi lainnya yang digunakan untuk tujuan pariwisata.

1. *The business of providing accomodation is a business that provides specialty service that can be equipped with other tourism service. it includes hotel, villa, cottage, camping, caravan stop, and other accomodation that are used for tourism purposes.*



Sumber/Source : ....

**Gambar** 7.1  
**Figures**

**Jumlah Usaha Jasa Perseorangan Menurut Desa/  
Kelurahan dan Jenis Usaha di Kecamatan Kupang Timur,  
2023**  
**Number of Individual Service Business by Villages/  
Subdistrict and Kind of Business in Kupang Timur District,  
2023**

**Tabel** 7.1  
**Table**

**Banyaknya Sarana Lembaga Keuangan Bank Menurut Desa/Kelurahan dan Jenis Bank di Kecamatan Kupang Timur, 2023**  
**Number of Bank by Villages/Subdistrict and Type of Bank in Kupang Timur District, 2023**

<b>Desa/Kelurahan Village/Subdistrict</b>	<b>Bank Umum Pemerintah Government Bank</b>	<b>Bank Umum Swasta Private Bank</b>	<b>Bank Perkreditan Rakyat (BPR) Rural Bank</b>
(1)	(2)	(3)	(4)
Oefafi	-	-	-
Tuatuka	-	-	-
Pukdale	-	-	-
Kelurahan Oesao	3	-	-
Naibonat	1	-	-
Nunkurus	-	-	-
Babau	-	-	1
Merdeka	-	-	-
Tuapukan	-	-	-
Manusak	-	-	-
Desa Oesao	-	-	-
Oelatimo	-	-	-
Tanah Putih	-	-	-
<b>Kupang Timur</b>	<b>4</b>	<b>-</b>	<b>1</b>

Catatan/Note: ...

Sumber/Source: Masing-masing desa dan kelurahan/Each Villages and subdistrict

## 7.2 KOPERASI COOPERATIVE

**Tabel 7.2.1** Banyaknya Koperasi Aktif Menurut Desa/Kelurahan dan Jenis Koperasi di Kecamatan Kupang Timur, 2023  
*Number of Cooperative by Villages/Subdistrict and Type of Cooperative in Kupang Timur District, 2023*

Desa/Kelurahan <i>Village/Subdistrict</i>	Koperasi Unit Desa (KUD) <i>Village Cooperative Unit</i>	Koperasi Industri Kecil dan Kerajinan Rakyat (Kopinkra) <i>Small Industry and Citizen Handicraft Cooperative</i>
(1)	(2)	(3)
Oefafi	-	-
Tuatuka	-	-
Pukdale	-	-
Kelurahan Oesao	-	-
Naibonat	-	-
Nunkurus	-	-
Babau	-	-
Merdeka	-	-
Tuapukan	-	-
Manusak	-	-
Desa Oesao	1	3
Oelatimo	-	-
Tanah Putih	-	-
<b>Kupang Timur</b>	<b>1</b>	<b>3</b>



Lanjutan Tabel/*Continued Table 7.2.1*

<b>Desa/Kelurahan Village/Subdistrict</b>	<b>Koperasi Simpan Pinjam (Kospin) Savings and Loan Cooperative</b>	<b>Koperasi Lainnya Other Cooperative</b>
(1)	(4)	(5)
Oefafi	2	-
Tuatuka	-	-
Pukdale	-	-
Kelurahan Oesao	-	-
Naibonat	3	-
Nunkurus	1	-
Babau	2	-
Merdeka	-	-
Tuapukan	2	-
Manusak	1	-
Desa Oesao	2	-
Oelatimo	1	-
Tanah Putih	-	-
<b>Kupang Timur</b>	<b>14</b>	<b>-</b>

Catatan/Note: ...

Sumber/Source: Masing-masing desa dan kelurahan/*Each Villages and subdistrict*

### 7.3 PERDAGANGAN TRADE

**Tabel 7.3.1** Banyaknya Sarana Perdagangan Menurut Desa/Kelurahan dan Jenis Sarana Perdagangan di Kecamatan Kupang Timur, 2023  
*Number of Trade Facilities by Villages/Subdistrict and Type of Trade Facilities in Kupang Timur District, 2023*

Desa/Kelurahan <i>Village/Subdistrict</i>	Kelompok Pertokoan <i>Shopping Complexs</i>	Pasar dengan Bangunan Permanen <i>Markets in Permanent Building</i>	Pasar dengan Bangunan Semi Permanen <i>Market in Semi Permanent Building</i>
(1)	(2)	(3)	(4)
Oefafi	-	...	...
Tuatuka	-	-	-
Pukdale	-	-	-
Kelurahan Oesao	9	1	-
Naibonat	23	-	-
Nunkurus	-	-	-
Babau	3	-	-
Merdeka	2	-	-
Tuapukan	-	-	-
Manusak	-	1	1
Desa Oesao	2	-	-
Oelatimo	1	-	-
Tanah Putih	-	-	-
<b>Kupang Timur</b>	<b>40</b>	<b>2</b>	<b>1</b>

Lanjutan Tabel/*Continued Table 7.3.1*

Desa/Kelurahan <i>Village/Subdistrict</i>	Pasar tanpa Bangunan <i>Market without Permanent Building</i>	Mini Market/Swalayan/ Supermarket <i>Mini Market/Swalayan/ Supermarket</i>
(1)	(5)	(6)
Oefafi	...	...
Tuatuka	-	-
Pukdale	-	-
Kelurahan Oesao	-	5
Naibonat	-	5
Nunkurus	-	-
Babau	-	2
Merdeka	-	-
Tuapukan	-	-
Manusak	-	-
Desa Oesao	-	-
Oelatimo	-	-
Tanah Putih	-	-
<b>Kupang Timur</b>	-	<b>12</b>

Catatan/*Note*: ...Sumber/*Source*: Masing-masing desa dan kelurahan/*Each Villages and subdistrict*

**Tabel 7.3.2** Jumlah Pasar Harian dan Mingguan Menurut Desa/  
**Table** Kelurahan di Kecamatan Kupang Timur, 2023  
*Number of Daily Markets and Weekly Markets by Villages/  
 Subdistrict in Kupang Timur District, 2023*

Desa/Kelurahan Village/Subdistrict	Pasar Harian Daily Market	Pasar Mingguan Weekly Market	Keterangan Description
(1)	(2)	(3)	(4)
Oefafi	...	...	-
Tuatuka	-	-	-
Pukdale	-	-	-
Kelurahan Oesao	-	1	-
Naibonat	-	-	-
Nunkurus	-	-	-
Babau	-	-	-
Merdeka	-	-	-
Tuapukan	-	-	-
Manusak	-	-	-
Desa Oesao	-	-	-
Oelatimo	-	-	-
Tanah Putih	-	-	-
<b>Kupang Timur</b>	-	<b>1</b>	-

Catatan/Note: ...

Sumber/Source: Masing-masing desa dan kelurahan/Each Villages and subdistrict

**Tabel**  
**Table** 7.3.3

**Jumlah Rumah Makan dan Tenaga Kerja Menurut Desa/  
Kelurahan di Kecamatan Kupang Timur, 2023**  
**Number of Restaurants and Workers by Villages/Subdistrict  
in Kupang Timur District, 2023**

Desa/Kelurahan Village/Subdistrict	Rumah Makan Restaurant	Tenaga Kerja Worker
(1)	(2)	(3)
Oefafi	-	-
Tuatuka	-	-
Pukdale	-	-
Kelurahan Oesao	3	...
Naibonat	26	...
Nunkurus	1	2
Babau	11	25
Merdeka	2	6
Tuapukan	-	-
Manusak	-	-
Desa Oesao	-	-
Oelatimo	-	-
Tanah Putih	-	-
<b>Kupang Timur</b>	<b>43</b>	<b>...</b>

Catatan/Note: ...

Sumber/Source: Masing-masing desa dan kelurahan/Each Villages and subdistrict

**Tabel 7.3.4** Jumlah Kios/Toko dan Tenaga Kerja Menurut Desa di Kecamatan Kupang Timur, 2023  
**Table** Number of Tall/Shop by Villages in Kupang Timur District, 2023

Desa/Kelurahan Village/Subdistrict	Jumlah Usaha Number of Businesses	Jumlah Tenaga Kerja Number of Workers
(1)	(2)	(3)
Oefafi	25	25
Tuatuka	29	...
Pukdale	20	20
Kelurahan Oesao	...	...
Naibonat	53	...
Nunkurus	31	31
Babau	30	55
Merdeka	25	25
Tuapukan	-	-
Manusak	-	-
Desa Oesao	26	...
Oelatimo	14	-
Tanah Putih	20	20
<b>Kupang Timur</b>	<b>...</b>	<b>...</b>

**Tabel**  
**Table** 7.3.5

**Jumlah Usaha Jasa Perseorangan Menurut Desa/  
Kelurahan dan Jenis Usaha di Kecamatan Kupang Timur,  
2023**  
*Number of Individual Service Business by Villages/  
Subdistrict and Kind of Business in Kupang Timur District,  
2023*

<b>Desa/Kelurahan Village/Subdistrict</b>	<b>Persewaan Alat Tool Rental</b>	<b>Bengkel Mobil Service Station</b>	<b>Bengkel Motor Bike Shop</b>	<b>Tambal Ban &amp; Isi Angin Tire Repair</b>
(1)	(2)	(3)	(4)	(5)
Oefafi	-	-	-	3
Tuatuka	11	-	-	9
Pukdale	-	-	-	2
Kelurahan Oesao	-	1	10	7
Naibonat	-	1	6	6
Nunkurus	2	-	-	7
Babau	-	-	-	3
Merdeka	-	-	1	3
Tuapukan	-	1	1	3
Manusak	-	-	3	-
Desa Oesao	-	-	2	4
Oelatimo	-	-	-	2
Tanah Putih	-	-	-	2
<b>Kupang Timur</b>	<b>13</b>	<b>3</b>	<b>23</b>	<b>51</b>

Lanjutan Tabel/*Continued Table 7.3.5*

<b>Desa/Kelurahan Village/Subdistrict</b>	<b>Penjahit Tailor</b>	<b>Pangkas Rambut Haircut</b>	<b>Salon Kecantikan Beauty Salon</b>	<b>Fotocopy Photocopy</b>	<b>Tukang Foto Photographer</b>
(1)	(6)	(7)	(8)	(9)	(10)
Oefafi	4	4	-	-	-
Tuatuka	7	8	-	-	-
Pukdale	7	-	-	-	-
Kelurahan Oesao	14	6	4	6	3
Naibonat	5	5	3	8	-
Nunkurus	3	3	1	3	1
Babau	1	1	2	3	-
Merdeka	1	1	-	1	-
Tuapukan	7	4	1	2	-
Manusak	1	4	-	1	-
Desa Oesao	...	3	-	-	2
Oelatimo	1	1	-	-	-
Tanah Putih	1	2	-	-	-
<b>Kupang Timur</b>	<b>52</b>	<b>42</b>	<b>11</b>	<b>24</b>	<b>6</b>



Lanjutan Tabel/*Continued Table 7.3.5*

Desa/Kelurahan <i>Village/Subdistrict</i>	Industri Kopra	Penggilingan Padi <i>Rice Milling</i>	Meubel <i>Furniture</i>	Lainnya <i>Others</i>
(1)	(11)	(12)	(13)	(14)
Oefafi	-	3	3	-
Tuatuka	-	8	-	-
Pukdale	1	4	-	-
Kelurahan Oesao	-	7	4	4
Naibonat	-	8	15	-
Nunkurus	-	10	3	1
Babau	-	9	4	-
Merdeka	-	2	2	-
Tuapukan	-	3	3	-
Manusak	-	5	1	2
Desa Oesao	-	3	3	-
Oelatimo	-	1	-	-
Tanah Putih	-	2	4	-
<b>Kupang Timur</b>	<b>1</b>	<b>65</b>	<b>42</b>	<b>7</b>

Catatan/*Note*: ...Sumber/*Source*: Masing-masing desa dan kelurahan/*Each Villages and subdistrict*



**DAFTAR PUSTAKA/BIBLIOGRAPHY**

- Badan Pusat Statistik. 2021. *Buku 3 : Konsep dan Definisi Podes 2021*. Jakarta: Badan Pusat Statistik.
- Direktorat Jenderal Hortikultura & Badan Pusat Statistik. 2022. *Pedoman Statistik Pertanian Hortikultura (SPH)*. Jakarta: Kementerian Pertanian.
- Direktorat Statistik Ketahanan Sosial. 2021. *Buku 3: Konsep dan Definisi Podes 2021*. Jakarta: Badan Pusat Statistik.
- Keputusan Kepala Badan Pusat Statistik Nomor 6 Tahun 2022 tentang Penyelenggaraan Statistik Dasar.

<https://kupangkab.bps.go.id>





**ST 2023**  
SENSUS PERTANIAN

**BerAKHLAK**  
Berorientasi Pelayanan Akuntabel Kompeten  
Harmonis Loyal Adaptif Kolaboratif

**#bangga  
melayani  
bangsa**

# DATA

## MENCERDASKAN BANGSA

*Enlighten The Nation*



**BADAN PUSAT STATISTIK  
KABUPATEN KUPANG  
BPS-STATISTICS KUPANG REGENCY**

Jl. Timor Raya Km.36, Oelamasi  
Telp.: - Fax.: -

Homepage: <http://kupangkab.bps.go.id>, E-mail: [bps5303@bps.go.id](mailto:bps5303@bps.go.id)

