

Katalog/Catalogue: 1102001.1701

ISSN 0215-403X

KABUPATEN BENGKULU SELATAN

DALAM ANGKA

BENGKULU SELATAN REGENCY IN FIGURES

Volume 22, 2024

2024



**BADAN PUSAT STATISTIK
KABUPATEN BENGKULU SELATAN**
BPS-STATISTICS BENGKULU SELATAN REGENCY



Katalog/Catalogue: 1102001.1701
ISSN 0215-403X

KABUPATEN BENGKULU SELATAN DALAM ANGKA

BENGKULU SELATAN REGENCY IN FIGURES

Volume 22, 2024

2024



**BADAN PUSAT STATISTIK
KABUPATEN BENGKULU SELATAN
BPS-STATISTICS BENGKULU SELATAN REGENCY**

KABUPATEN BENGKULU SELATAN DALAM ANGKA
Bengkulu Selatan Regency in Figures
2024

Volume 22, 2024

Katalog /*Catalogue*: 1102001.1701

ISSN: 0215-403X

Nomor Publikasi/*Publication Number*: 17010.24003

Ukuran Buku/*Book Size*: 14,8 cm x 21 cm

Jumlah Halaman/*Number of Pages* : xlii+330 hal/*pages*

Penyusun Naskah/*Manuscript Drafter*:

BPS Kabupaten Bengkulu Selatan

BPS-Statistics Bengkulu Selatan Regency

Penyunting/*Editor*:

BPS Kabupaten Bengkulu Selatan

BPS-Statistics Bengkulu Selatan Regency

Pembuat Kover/*Cover Designer*:

BPS Kabupaten Bengkulu Selatan

BPS-Statistics Bengkulu Selatan Regency

Penerbit/*Publisher*

©BPS Kabupaten Bengkulu Selatan/*BPS-Statistics Bengkulu Selatan Regency*

Sumber Ilustrasi/*Illustration Source*:

www.canva.com

www.freepik.com

Dilarang mereproduksi dan/atau menggandakan sebagian atau seluruh isi buku ini untuk tujuan komersial tanpa izin tertulis dari Badan Pusat Statistik Kabupaten Bengkulu Selatan.
It is prohibited to reproduce and/or duplicate part or all of this book for commercial purpose without permission from BPS-Statistics Bengkulu Selatan Regency.

TIM PENYUSUN/COMPILERS

Kabupaten Bengkulu Selatan Dalam Angka 2024
Bengkulu Selatan Regency in Figures 2024

Volume 22, 2024

Penanggung Jawab/*Persons in Charge:*

Mohammad Fathan Romdhoni

Penyunting/*Editors:*

Yayuk Kurnia Ningsih

Pengolah Data dan Penulis Naskah/*Data Processors and Writers:*

Alya Azzahra • Guntur Nugroho • Muhammad Fauzi Fahzan Ariski
Muhammad Pasya Fitra Paligie • Ratu Kintan Karina AP

Penata Letak/*Layouters:*

Alya Azzahra • Guntur Nugroho • Muhammad Fauzi Fahzan Ariski
Muhammad Pasya Fitra Paligie • Ratu Kintan Karina AP

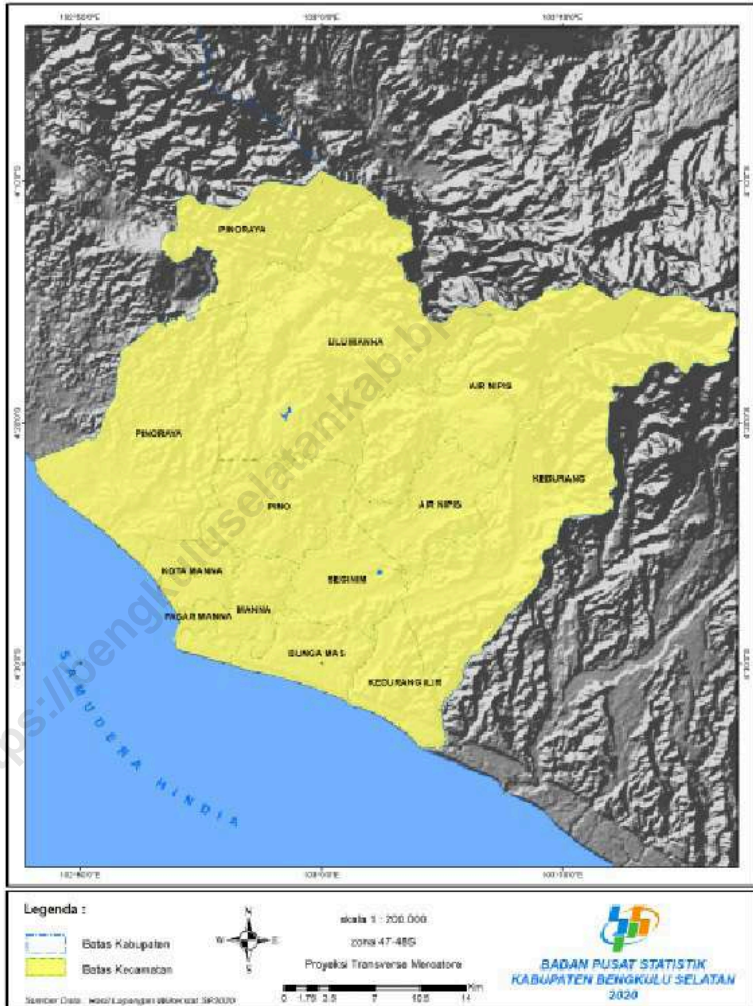
Penerjemah/*Translators:*

Alya Azzahra • Guntur Nugroho • Muhammad Fauzi Fahzan Ariski
Muhammad Pasya Fitra Paligie • Ratu Kintan Karina AP

KONTRIBUTOR DATA/DATA CONTRIBUTOR

1. Kementerian Agama/*Ministry of Religious Affairs*
2. Kementerian Pendidikan, Kebudayaan, Riset, dan Teknologi/*Ministry of Education, Culture, Research, and Technology*
3. Badan Kepegawaian Negara (BKN)/*National Civil Service Agency*
4. Bank Indonesia/*Indonesian Bank*
5. Stasiun Meteorologi Fatmawati Soekarno/*Fatmawati Soekarno Meteorological Station*
6. Bagian Pemerintahan Sekretariat Daerah Kabupaten Bengkulu Selatan/*Unit of Government Administrative on Secretary Office of Bengkulu Selatan Regency*
7. Kementerian Agraria dan Tata Ruang/Badan Pertanahan Nasional (ATR/BPN) Kabupaten Bengkulu Selatan/*Ministry of Agrarian Affairs and Spatial Planning/National Land Agency Bengkulu Selatan Regency*
8. Sekretariat DPRD Kabupaten Bengkulu Selatan/*Bengkulu Selatan Regional House of Representatives Secretary*
9. Dinas PUPR Kabupaten Bengkulu Selatan/*Regional Public Works and Spatial Planning Agency of Bengkulu Selatan Regency*
10. Dinas Kominfotik Kabupaten Bengkulu Selatan/*Regional Communication, Informatics, and Statistics Agency of Bengkulu Selatan Regency*
11. Dinas Pertanian Kabupaten Bengkulu Selatan/*Regional Agriculture Agency of Bengkulu Selatan Regency*
12. Kementerian Agama Kabupaten Bengkulu Selatan/*Ministry of Religious Affairs Bengkulu Selatan Regency*
13. BKD Kabupaten Bengkulu Selatan/*Regional Finance Agency of Bengkulu Selatan Regency*
14. DPMPSTP Kabupaten Bengkulu Selatan/*Licensing and Integrated Servants Office of Bengkulu Selatan Regency*
15. Dinas Ketenagakerjaan dan Transmigrasi Kabupaten Bengkulu Selatan/*Regional Employment and Transmigration Agency of Bengkulu Selatan Regency*
16. Dinas Perikanan Kabupaten Bengkulu Selatan/*Regional Fisheries Agency of Bengkulu Selatan Regency*
17. Dinas Pariwisata Kabupaten Bengkulu Selatan/*Regional Tourism Agency of Bengkulu Selatan Regency*
18. Dinas PerindagkopUKM Kabupaten Bengkulu Selatan/*Regional Industry, Trade, Cooperative, Small and Medium Enterprise Agency Bengkulu Selatan Regency*
19. Dinas Kesehatan Kabupaten Bengkulu Selatan/*The Public Health Service of Bengkulu Selatan Regency*
20. BAPENDA Kabupaten Bengkulu Selatan/*Regional Revenue Agency Bengkulu Selatan Regency*
21. Dinas Perhubungan Kabupaten Bengkulu Selatan/*Transportation Affair of Bengkulu Selatan Regency*
22. STIT Al-Quranyiah Manna/*STIT Al Quranyiah Manna*
23. Akademi Kebidanan (Akbid) Manna/*Midwifery Academy Manna*
24. PT. Pos Indonesia Cabang Manna/*POS Indonesia, Ltd*
25. PT. Perusahaan Listrik Negara (PLN) Ranting Manna/*State Electricity Company Manna Branch*
26. PDAM Tirta Manna/*Regional Water Supply Company Tirta Manna*

PETA WILAYAH KABUPATEN BENGKULU SELATAN MAP OF BENGKULU SELATAN REGENCY



KEPALA BPS KABUPATEN BENGKULU SELATAN
HEAD OF BPS-STATISTICS BENGKULU SELATAN REGENCY



Mohammad Fathan Romdhoni, SST, M.Sc

KATA PENGANTAR

Kabupaten Bengkulu Selatan Dalam Angka 2024 merupakan publikasi tahunan BPS Kabupaten Bengkulu Selatan yang menyajikan beragam data statistik tentang kondisi Geografi, Sosial dan Kependudukan, Pertanian dan Pertambangan, Perdagangan, hingga Sistem Neraca Regional di Kabupaten Bengkulu Selatan. Beberapa tabel tertentu menyajikan data pada tingkat kecamatan untuk melihat perbandingan antar wilayah. Publikasi ini disertakan penjelasan teknis dari setiap jenis statistik yang disajikan untuk memudahkan pemahaman dan pemanfaatan data. Selain itu, dilengkapi pula dengan infografis data unggulan sebagai pembatas antar bab.

Ragam data statistik dalam penyusunan Publikasi Kabupaten Bengkulu Selatan Dalam Angka 2024 diperoleh dari sumber data BPS, instansi pemerintah, dan Organisasi Perangkat Daerah (OPD) serta institusi lain. Seiring dengan meningkatnya kebutuhan konsumen data, publikasi Kabupaten Bengkulu Selatan Dalam Angka 2024 akan terus mengalami penyempurnaan baik struktur maupun muatannya. Untuk mempermudah akses pengguna, publikasi Kabupaten Bengkulu Selatan Dalam Angka 2024 dapat diakses dan diunduh melalui laman BPS Kabupaten Bengkulu Selatan (bengkuluselatankab.bps.go.id).

Publikasi ini dapat terwujud berkat kerja sama dan partisipasi dari berbagai pihak. Kepada semua pihak yang telah memberikan kontribusi, kami sampaikan penghargaan dan terima kasih. Semoga publikasi yang disajikan bermanfaat bagi pengguna untuk berbagai keperluan. Kami mengharapkan tanggapan dan saran dari para pengguna publikasi ini untuk perbaikan pada edisi yang akan datang.

Kota Manna, Februari 2024
Kepala BPS
Kabupaten Bengkulu Selatan


Mohammad Fathan Romdhoni

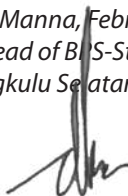
PREFACE

Bengkulu Selatan Regency in Figure 2024 is an annual publication by BPS-Statistics of Bengkulu Selatan Regency that provides various statistical data in Geographic, Social and Population, Agriculture and Mining, Trade, as well as System of Regional Accounts in Bengkulu Selatan Regency. Some of the tables are presented at the district level for comparison among regions. This publication presents a technical explanation of each type of statistics to improve the comprehension and to ease data use. In addition, interesting infographics about key figures are presented as a chapter divider.

Various statistical data in Bengkulu Selatan Regency in Figure 2024 are obtained from different data sources, which are provided by BPS-Statistics Bengkulu Selatan Regency, government agencies, and other institutions. As the data demand is increasing over the time, this publication will continue to be improved in terms of its structure and contents. Data users may access this publication directly through BPS-Statistics of Bengkulu Selatan Regency website (bengkuluselatankab.bps.go.id).

Bengkulu Selatan Regency in Figure 2024 is successfully published by the contribution of all parties. We would like to express our gratitude and high appreciation to their countless efforts for the completion of this publication. We do hope that it will be very beneficial to all data users. Feedback and suggestion to improve the quality of this publication are always welcomed and appreciated.

*Kota Manna, February 2024
Head of BPS-Statistics
Bengkulu Selatan Regency*



Mohammad Fathan Romdhoni

DAFTAR ISI / CONTENTS**Kabupaten Bengkulu Selatan Dalam Angka 2024**
Bengkulu Selatan Regency in Figures 2024

Volume 22, 2024

	Halaman <i>Page</i>
Kata Pengantar/ <i>Preface</i>	xi
Daftar Isi/ <i>Contents</i>	xiii
Daftar Tabel/ <i>List of Tables</i>	xv
Daftar Singkatan/ <i>List of Abbreviations</i>	xxxix
Statistik Kunci/ <i>Key Statistics</i>	xli
1. Geografi dan Iklim/ <i>Geography and Climate</i>	1
2. Pemerintahan/ <i>Government</i>	15
3. Penduduk dan Ketenagakerjaan/ <i>Population and Employment</i>	41
4. Sosial dan Kesejahteraan Rakyat/ <i>Social and Welfare</i>	65
5. Pertanian, Kehutanan, Peternakan, dan Perikanan/ <i>Agriculture, Forestry, Livestock, and Fishery</i>	135
6. Industri, Pertambangan, dan Energi/ <i>Industry, Mining, and Energy</i>	207
7. Pariwisata/ <i>Tourism</i>	219
8. Transportasi dan Komunikasi/ <i>Transportation and Communication</i>	233
9. Perbankan, Koperasi, dan Harga-harga/ <i>Banking, Cooperative, dan Prices</i>	247
10. Pengeluaran Penduduk/ <i>Population Expenditure</i>	261
11. Perdagangan/ <i>Trade</i>	273
12. Sistem Neraca Regional/ <i>System of Regional Accounts</i>	285
13. Perbandingan Antar Kabupaten/Kota/ <i>Regency/Municipal Comparison</i>	311
Daftar Pustaka/ <i>References</i>	325
Lampiran/ <i>Appendix</i>	327

DAFTAR TABEL/LIST OF TABLES

Tabel Table	Halaman Page
1. GEOGRAFI DAN IKLIM/GEOGRAPHY AND CLIMATE	
1.1 KEADAAN GEOGRAFI GEOGRAPHY CONDITION	
1.1.1 Luas Daerah dan Jumlah Pulau Menurut Kecamatan di Kabupaten Bengkulu Selatan, 2023 <i>Total Area and Number of Islands by District in Bengkulu Selatan Regency, 2023</i>	9
1.1.2 Tinggi Wilayah dan Jarak ke Ibukota Kabupaten Menurut Kecamatan di Kabupaten Bengkulu Selatan, 2023 <i>Altitude and Distance to the Capital of Regency by District in Bengkulu Selatan Regency, 2023</i>	11
1.2 KEADAAN IKLIM CLIMATE CONDITION	
1.2.1 Pengamatan Unsur Iklim Menurut Bulan di Stasiun Meteorologi Fatmawati Soekarno, 2023 <i>Observation of Climate Elements By Months at Fatmawati Soekarno Meteorological Station, 2023</i>	12
2. PEMERINTAHAN/GOVERNMENT	
2.1 WILAYAH ADMINISTRATIF ADMINISTRATIVE AREA	
2.1.1 Jumlah Desa ¹ /Kelurahan Menurut Kecamatan di Kabupaten Bengkulu Selatan, 2019–2023 <i>Number of Villages¹/Kelurahan by District in Bengkulu Selatan Regency, 2019–2023</i>	23

**2.2 DEWAN PERWAKILAN RAKYAT DAERAH
REGIONAL HOUSE OF REPRESENTATIVE**

2.2.1	Jumlah Anggota Dewan Perwakilan Rakyat Daerah Menurut Partai Politik dan Jenis Kelamin di Kabupaten Bengkulu Selatan, 2023 <i>Number of Regional House of Representatives's Members by Political Parties and Sex in Bengkulu Selatan Regency, 2023</i>	24
2.2.2	Jumlah Kegiatan Rapat Dewan Perwakilan Rakyat Daerah Kabupaten Bengkulu Selatan, 2021-2023 <i>Number of Meeting Activities of the Regional People's Representative Council of Bengkulu Selatan Regency, 2021-2023</i>	25
2.2.3	Jumlah Keputusan yang Dikeluarkan Dewan Perwakilan Rakyat Daerah Kabupaten Bengkulu Selatan, 2021-2023 <i>Number of Decisions Issued by the Regional People's Representative Council of Bengkulu Selatan Regency, 2021-2023</i>	26

**2.3 SUMBER DAYA MANUSIA
HUMAN RESOURCES**

2.3.1	Jumlah Pegawai Negeri Sipil Menurut Jabatan dan Jenis Kelamin di Kabupaten Bengkulu Selatan, Desember 2022 dan Desember 2023 <i>Number of Civil Servants by Occupation and Sex in Bengkulu Selatan Regency, December 2022 and December 2023</i>	27
2.3.2	Jumlah Pegawai Negeri Sipil Menurut Tingkat Pendidikan dan Jenis Kelamin di Kabupaten Bengkulu Selatan, Desember 2022 dan Desember 2023 <i>Number of Civil Servants by Educational Level and Sex in Bengkulu Selatan Regency, December 2022 and December 2023</i>	29
2.3.3	Jumlah Pegawai Negeri Sipil Menurut Tingkat Kepangkatan dan Jenis Kelamin di Kabupaten Bengkulu Selatan, Desember 2022 dan Desember 2023 <i>Number of Civil Servants by Hierarchy and Sex in Bengkulu Selatan Regency, December 2022 and December 2023</i>	31

2.4 KEUANGAN PEMERINTAH

GOVERNMENT FINANCE

2.4.1	Realisasi Pendapatan Pemerintah Kabupaten Bengkulu Selatan Menurut Jenis Pendapatan (ribu rupiah), 2020–2023 <i>Actual Bengkulu Selatan Regency Government Revenues by Kind of Revenues (thousand rupiahs), 2020–2023</i>	33
2.4.2	Realisasi Belanja Pemerintah Kabupaten Bengkulu Selatan Menurut Jenis Belanja (ribu rupiah), 2020–2023 <i>Actual Bengkulu Selatan Regency Government Expenditures by Kind of Expenditures (thousand rupiahs), 2020–2023</i>	35
2.4.3	APBD yang Diklasifikasikan Menurut Kelompok dan Jenis Pendapatan (ribu rupiah), 2024 <i>Local Government Budget Based on the Type and Group of Revenue (in thousands rupiah), 2024</i>	37
2.4.4	APBD yang Diklasifikasikan Menurut Kelompok dan Jenis Belanja (ribu rupiah), 2024 <i>Local Government Budget Based on the Type and Group of Expenditures (in thousands rupiahs), 2024</i>	38
2.4.5	APBD yang Diklasifikasikan Menurut Kelompok dan Jenis Pembiayaan (ribu rupiah), 2024 <i>Local Government Budget Based on the Type and Group of Financing (in thousands rupiah), 2024</i>	39

**3. PENDUDUK DAN KETENAGAKERJAAN/
POPULATION AND EMPLOYMENT**

3.1 PENDUDUK

POPULATION

3.1.1	Penduduk, Laju Pertumbuhan Penduduk, Distribusi Persentase Penduduk, Kepadatan Penduduk, Rasio Jenis Kelamin Penduduk Menurut Kecamatan di Kabupaten Bengkulu Selatan, 2023 <i>Population, Population Growth Rate, Percentage Distribution of Population, Population Density, and Population Sex Ratio by District in Bengkulu Selatan Regency, 2023</i>	55
-------	---	----

Tabel Table	Halaman Page
3.1.2	Jumlah Penduduk Menurut Kelompok Umur dan Jenis Kelamin di Kabupaten Bengkulu Selatan, 2023 <i>Population by Age Groups and Sex in Bengkulu Selatan Regency, 2023</i> 58
3.2	KETENAGAKERJAAN EMPLOYMENT
3.2.1	Jumlah Penduduk Berumur 15 Tahun Keatas Menurut Jenis Kegiatan Selama Seminggu yang Lalu dan Jenis Kelamin di Kabupaten Bengkulu Selatan, 2023 <i>Population Aged 15 Years and Over by Type of Activity During The Previous Week and Sex in Bengkulu Selatan Regency, 2023</i> 59
3.2.2	Penduduk Berumur 15 Tahun ke Atas Menurut Pendidikan Tertinggi yang Ditamatkan dan Jenis Kegiatan Selama Seminggu yang Lalu di Kabupaten Bengkulu Selatan, 2023 <i>Population 15 Years of Age and Over by Educational Attainment and Type of Activity During the Previous Week in Bengkulu Selatan Regency, 2023</i> 60
3.2.3	Penduduk Berumur 15 Tahun Ke Atas yang Bekerja Selama Seminggu yang Lalu Menurut Status Pekerjaan Utama dan Jenis Kelamin di Kabupaten Bengkulu Selatan, 2023 <i>Population 15 Years of Age and Over who Worked During The Previous Week by Main Employment Status and Sex in Bengkulu Selatan Regency, 2023</i> 62
3.2.4	Jumlah Pencari Kerja Terdaftar Menurut Tingkat Pendidikan Tertinggi yang Ditamatkan dan Jenis Kelamin, 2023 <i>Number of Registered Job Applicants by Educational Attainment and Sex, 2023</i> 63
3.2.5	Jumlah Pencari Kerja Terdaftar Menurut Kelompok Umur dan Jenis Kelamin, 2023 <i>Number of Registered Job Applicants by Age Group and Sex, 2023</i> 64

4.	SOSIAL DAN KESEJAHTERAAN RAKYAT/SOCIAL AND WELFARE	
4.1	PENDIDIKAN	
	EDUCATION	
4.1.1	Jumlah Sekolah, Guru, dan Murid Taman Kanak-Kanak (TK) di Bawah Kementerian Pendidikan, Kebudayaan, Riset, dan Teknologi Menurut Kecamatan di Kabupaten Bengkulu Selatan, 2021/2022 dan 2022/2023 <i>Number of Schools, Teachers, and Pupils in Kindergarten Under The Ministry of Education, Culture, Research, and Technology by District in Bengkulu Selatan Regency, 2021/2022 and 2022/2023.....</i>	83
4.1.2	Jumlah Sekolah, Guru, dan Murid Raudatul Athfal (RA) di Bawah Kementerian Agama Menurut Kecamatan di Kabupaten Bengkulu Selatan, 2022/2023 dan 2023/2024 <i>Number of Schools, Teachers, and Pupils in Raudatul Athfal (RA) Under The Ministry of Religious Affairs by District in Bengkulu Selatan Regency, 2022/2023 and 2023/2024.....</i>	86
4.1.3	Jumlah Sekolah, Guru, dan Murid Sekolah Dasar (SD) di Bawah Kementerian Pendidikan, Kebudayaan, Riset, dan Teknologi Menurut Kecamatan di Kabupaten Bengkulu Selatan, 2021/2022 dan 2022/2023 <i>Number of Schools, Teachers, and Pupils in Elementary Schools Under The Ministry of Education, Culture, Research, and Technology by District in Bengkulu Selatan Regency, 2021/2022 and 2022/2023...</i>	87
4.1.4	Jumlah Sekolah, Guru, dan Murid Madrasah Ibtidaiyah (MI) di Bawah Kementerian Agama Menurut Kecamatan di Kabupaten Bengkulu Selatan, 2022/2023 dan 2023/2024 <i>Number of Schools, Teachers, and Pupils in Madrasah Ibtidaiyah (MI) Under The Ministry of Religious Affairs by District in Bengkulu Selatan Regency, 2022/2023 and 2023/2024.....</i>	90
4.1.5	Jumlah Sekolah, Guru, dan Murid Sekolah Menengah Pertama (SMP) di Bawah Kementerian Pendidikan, Kebudayaan, Riset, dan Teknologi Menurut Kecamatan di Kabupaten Bengkulu Selatan, 2022/2023 dan 2023/2024	

	<i>Number of Schools, Teachers, and Pupils in Junior High Schools Under The Ministry of Education, Culture, Research, and Technology by District in Bengkulu Selatan Regency, 2022/2023 and 2023/2024...</i>	93
4.1.6	Jumlah Sekolah, Guru, dan Murid Madrasah Tsanawiyah (MTs) di Bawah Kementerian Agama Menurut Kecamatan di Kabupaten Bengkulu Selatan, 2022/2023 dan 2023/2024 <i>Number of Schools, Teachers, and Pupils in Madrasah Tsanawiyah (MTs) Under The Ministry of Religious Affairs by District in Bengkulu Selatan Regency, 2022/2023 and 2023/2024.....</i>	96
4.1.7	Jumlah Sekolah, Guru, dan Murid Sekolah Menengah Atas (SMA) di Bawah Kementerian Pendidikan, Kebudayaan, Riset, dan Teknologi Menurut Kecamatan di Kabupaten Bengkulu Selatan, 2022/2023 dan 2023/2024 <i>Number of Schools, Teachers, and Pupils in Senior High Schools Under The Ministry of Education, Culture, Research, and Technology by District in Bengkulu Selatan Regency, 2022/2023 and 2023/2024...</i>	99
4.1.8	Jumlah Sekolah, Guru, dan Murid Sekolah Menengah Kejuruan (SMK) di Bawah Kementerian Pendidikan, Kebudayaan, Riset, dan Teknologi Menurut Kecamatan di Kabupaten Bengkulu Selatan, 2022/2023 dan 2023/2024 <i>Number of Schools, Teachers, and Pupils in Vocational High Schools Under The Ministry of Education, Culture, Research, and Technology by District in Bengkulu Selatan Regency, 2022/2023 and 2023/2024...</i>	102
4.1.9	Jumlah Sekolah, Guru, dan Murid Madrasah Aliyah (MA) di Bawah Kementerian Agama Menurut Kecamatan di Kabupaten Bengkulu Selatan, 2022/2023 dan 2023/2024 <i>Number of Schools, Teachers, and Pupils in Madrasah Aliyah (MA) Under the Ministry of Religious Affairs by District in Bengkulu Selatan Regency, 2022/2023 and 2023/2024.....</i>	105
4.1.10	Angka Partisipasi Murni (APM) dan Angka Partisipasi Kasar (APK) Menurut Jenjang Pendidikan di Kabupaten Bengkulu Selatan, 2022 dan 2023	

Tabel Table	Halaman Page
	108
4.1.11	109
4.1.12	110
4.1.13	115
4.1.14	116
4.2	
4.2.1	117
4.2.2	122

Tabel Table	Halaman Page	
4.2.3	Jumlah Rumah Sakit Umum, Rumah Sakit Khusus, dan Puskesmas Menurut Kecamatan di Kabupaten Bengkulu Selatan, 2022 dan 2023 <i>Number of General Hospital, Specialized Hospital, and Public Health Center by District in Bengkulu Selatan Regency, 2022 and 2023</i>	123
4.2.4	Jumlah Bayi Lahir dan Bayi Berat Badan Lahir Rendah (BBLR) di Bengkulu Selatan, 2019-2023 <i>Number of Live Births and Low Birth Weight in Bengkulu Selatan Regency, 2019-2023</i>	126
4.3 AGAMA DAN SOSIAL LAINNYA		
RELIGION AND OTHER SOCIAL AFFAIRS		
4.3.1	Jumlah Penduduk Menurut Kecamatan dan Agama yang Dianut di Kabupaten Bengkulu Selatan, 2023 <i>Population by District and Religion in Bengkulu Selatan Regency, 2023</i>	127
4.3.2	Jumlah Tempat Peribadatan Menurut Kecamatan di Kabupaten Bengkulu Selatan, 2023 <i>Number of Places of Worship by District in Bengkulu Selatan Regency, 2023</i>	128
4.3.3	Jumlah Desa ¹ /Kelurahan yang Mengalami Bencana Alam ² Menurut Kecamatan di Kabupaten Bengkulu Selatan, 2019–2021 <i>Number of Villages¹/Kelurahan that Had Natural Disaster² by District in Bengkulu Selatan Regency, 2019–2021</i>	129
4.3.4	Jumlah Surat Nikah yang Dikeluarkan Menurut Kecamatan, 2021-2023 <i>Number of Issued Marriage Certificate by District in Bengkulu Selatan Regency, 2021-2023</i>	132

4.4 KEMISKINAN

POVERTY

4.4.1	Garis Kemiskinan, Jumlah, dan Persentase Penduduk Miskin di Kabupaten Bengkulu Selatan, 2016–2023 <i>Poverty Line, Number, and Percentage of Poor People in Bengkulu Selatan Regency, 2016–2023</i>	133
4.4.2	Indeks Kedalaman Kemiskinan dan Indeks Keparahan Kemiskinan di Kabupaten Bengkulu Selatan, 2016–2023 <i>Poverty Gap Index and Poverty Severity Index in Bengkulu Selatan Regency, 2016–2023</i>	134
5. PERTANIAN, KEHUTANAN, PETERNAKAN, DAN PERIKANAN/		
<i>AGRICULTURE, FORESTRY, LIVESTOCK, AND FISHERY</i>		
5.1 HORTIKULTURA		
<i>HORTICULTURE</i>		
5.1.1	Luas Panen Tanaman Sayuran Menurut Kecamatan dan Jenis Tanaman di Kabupaten Bengkulu Selatan (ha), 2022 dan 2023 <i>Harvested Area of Vegetables by District and Kind of Plant in Bengkulu Selatan Regency (ha), 2022 and 2023</i>	151
5.1.2	Produksi Tanaman Sayuran Menurut Kecamatan dan Jenis Tanaman di Kabupaten Bengkulu Selatan (kuintal), 2022 dan 2023 <i>Production of Vegetables by District and Kind of Plant in Bengkulu Selatan Regency (quintal), 2022 and 2023</i>	159
5.1.3	Luas Panen Tanaman Sayuran dan Buah–buahan Semusim Menurut Jenis Tanaman di Kabupaten Bengkulu Selatan, 2020–2023 <i>Harvested Area of Seasonal Vegetables and Fruits by Kind of Plant in Bengkulu Selatan Regency, 2020–2023</i>	167
5.1.4	Produksi Tanaman Sayuran dan Buah–buahan Semusim Menurut Jenis Tanaman di Kabupaten Bengkulu Selatan, 2020–2023	

Tabel Table	Halaman Page
	169
5.1.5	171
5.1.6	174
5.1.7	177
5.1.8	178
5.1.9	179
5.1.10	180
5.1.11	181
5.1.12	183

Tabel Table	Halaman Page	
5.1.13	Produksi Buah–buahan Menurut Kecamatan dan Jenis Tanaman di Kabupaten Bengkulu Selatan (kuintal), 2022 dan 2023 <i>Production of Fruits by District and Kind of Plant in Bengkulu Selatan Regency (kuintal), 2022 and 2023</i>	185
5.1.14	Produksi Buah–Buahan dan Sayuran Tahunan Menurut Jenis Tanaman di Kabupaten Bengkulu Selatan (kuintal), 2020–2023 <i>Production of Annual Fruits and Vegetables by Kind of Plant in Bengkulu Selatan Regency (kuintal), 2020-2023</i>	194
5.2	PERKEBUNAN ESTATE CROPS	
5.2.1	Luas Areal Tanaman Perkebunan Rakyat Menurut Jenis Tanaman di Kabupaten Bengkulu Selatan (ha), 2023 <i>Planted Area of Estate Crops by Type of Crops in Bengkulu Selatan Regency (ha), 2023</i>	196
5.2.2	Produksi Perkebunan Rakyat Menurut Jenis Tanaman di Kabupaten Bengkulu Selatan (ton), 2023 <i>Production of Smallholder Estates Crops by Type of Crops in Bengkulu Selatan Regency (ton), 2023</i>	197
5.3	PETERNAKAN LIVESTOCKS	
5.3.1	Populasi Ternak Menurut Kecamatan dan Jenis Ternak, 2022 dan 2023	198
5.3.2	Populasi Unggas Menurut Kecamatan dan Jenis Unggas, 2022 dan 2023	199
5.4	PERIKANAN FISHERY FISHERY	
5.4.1	Jumlah Rumah Tangga Perikanan Tangkap Menurut Kecamatan, 2022 dan 2023.....	

Tabel Table	Halaman Page
	201
5.4.2	202
5.4.3	203
5.4.4	204
6.	
	215
6.2	216
6.3	217
7.	
7.1	229
7.2	

Tabel Table	Halaman Page
	230
7.3	231
7.4	232
8.	
8.1	
8.1.1	241
8.1.2	242
8.1.3	243
8.2	
8.2.1	244

8.2.2	Jumlah Tower Jaringan Komunikasi Menurut Kecamatan di Kabupaten Bengkulu Selatan, 2021–2023 <i>Number of Communication Network Tower by District in Bengkulu Selatan Regency, 2021–2023</i>	245
9.	PERBANKAN, KOPERASI, DAN HARGA-HARGA/ BANKING, COOPERATIVE, AND PRICES	
9.1	PERBANKAN BANKING	
9.1.1	Posisi Kredit Usaha Mikro, Kecil, dan Menengah yang Diberikan Bank Umum Menurut Skala Usaha di Kabupaten Bengkulu Selatan (Juta Rupiah), 2018-2023 ¹ <i>Position of Micro, Small and Medium Business Credit Provided by Commercial Banks According to Business Scale in Bengkulu Selatan Regency (Million rupiahs), 2018-2023¹</i>	255
9.1.2	Posisi Kredit Usaha Mikro, Kecil, dan Menengah yang Diberikan Bank Umum Menurut Jenis Penggunaan di Kabupaten Bengkulu Selatan (Juta Rupiah), 2018-2023 ¹ <i>Position of Micro, Small and Medium Business Credit Provided by Commercial Banks According to Type of Use in Bengkulu Selatan Regency (Million Rupiahs), 2018-2023¹</i>	256
9.1.3	Posisi Kredit Usaha Mikro, Kecil, dan Menengah yang Diberikan Bank Umum Menurut Sektor Ekonomi di Kabupaten Bengkulu Selatan (Juta Rupiah), 2021-2023 ¹ <i>Position of Micro, Small and Medium Business Credit Provided by Commercial Banks According to Economic Sector in Bengkulu Selatan Regency (Million Rupiahs), 2021-2023¹</i>	257
9.1.4	Posisi Simpanan Masyarakat Rupiah dan Valuta Asing Bank Umum dan BPR di Kabupaten Bengkulu Selatan (Juta Rupiah), 2021-2023 ¹ <i>Position of Rupiah and Foreign Currency Community Savings from Commercial Banks and BPRs in Bengkulu Selatan Regency (Million Rupiahs), 2021-2023¹</i>	259

9.2 KOPERASI

COOPERATIVE

9.2.1	Jumlah Koperasi Menurut Jenis Koperasi dan Kecamatan di Kabupaten Bengkulu Selatan, 2023 <i>Number of Cooperative by Kind of Cooperative and District in Bengkulu Selatan Regency, 2023</i>	260
-------	--	-----

10. PENGELUARAN PENDUDUK/POPULATION EXPENDITURE

10.1	Rata-rata Pengeluaran per Kapita Sebulan Menurut Kelompok Komoditas di Kabupaten Bengkulu Selatan (rupiah), 2022 dan 2023 <i>Monthly Average Expenditure per Capita by Commodity Group in Bengkulu Selatan Regency (rupiahs), 2022 and 2023</i>	269
------	--	-----

10.2	Persentase Pengeluaran per Kapita Sebulan Menurut Kelompok Komoditas di Kabupaten Bengkulu Selatan, 2022 dan 2023 <i>Percentage of Monthly Expenditure per Capita by Commodity Group in Bengkulu Selatan Regency, 2022 and 2023</i>	270
------	--	-----

10.3	Persentase Penduduk Menurut Golongan Pengeluaran Per Kapita Sebulan di Kabupaten Bengkulu Selatan, 2023 <i>Percentage of Population by Class of Monthly Expenditure per Capita in Bengkulu Selatan Regency, 2023</i>	271
------	---	-----

11. PERDAGANGAN/TRADE

11.1	Jumlah Sarana Perdagangan Menurut Jenisnya di Kabupaten Bengkulu Selatan, 2021–2023 <i>Number of Trading Facilities by Type of Facility in Bengkulu Selatan Regency, 2021–2023</i>	281
------	---	-----

11.2	Jumlah Perusahaan Menurut Badan Hukum di Kabupaten Bengkulu Selatan, 2023 <i>Number of Enterprises by Type of Legal Entity in Bengkulu Selatan Regency, 2023</i>	282
------	---	-----

11.3	Jumlah Industri Menurut Kecamatan di Kabupaten Bengkulu Selatan, 2021–2023 <i>Number of Industry by District in Bengkulu Selatan Regency, 2021–2023</i>	283
------	--	-----

12.	SISTEM NERACA REGIONAL/SYSTEM OF REGIONAL ACCOUNTS	
12.1.	Produk Domestik Regional Bruto Atas Dasar Harga Berlaku Menurut Lapangan Usaha di Kabupaten Bengkulu Selatan (miliar rupiah), 2019–2023 <i>Gross Regional Domestic Product at Current Market Prices by Industry in Bengkulu Selatan Regency (billion rupiahs), 2019–2023....</i>	299
12.2	Produk Domestik Regional Bruto Atas Dasar Harga Konstan 2010 Menurut Lapangan Usaha di Kabupaten Bengkulu Selatan (miliar rupiah), 2019–2023 <i>Gross Regional Domestic Product at 2010 Constant Market Prices by Industry in Bengkulu Selatan Regency (billion rupiahs), 2019–2023....</i>	301
12.3	Distribusi Persentase Produk Domestik Regional Bruto Atas Dasar Harga Berlaku Menurut Lapangan Usaha di Kabupaten Bengkulu Selatan, 2019–2023 <i>Percentage Distribution of Gross Regional Domestic Product at Current Market Prices by Industry in Bengkulu Selatan Regency, 2019–2023</i>	303
12.4	Laju Pertumbuhan Produk Domestik Regional Bruto Atas Dasar Harga Konstan 2010 Menurut Lapangan Usaha di Kabupaten Bengkulu Selatan (persen), 2019–2023 <i>Growth Rate of Gross Regional Domestic Product at 2010 Constant Market Prices by Industry in Bengkulu Selatan Regency (percent), 2019–2023</i>	305
12.5	Produk Domestik Regional Bruto Atas Dasar Harga Berlaku Menurut Jenis Pengeluaran di Kabupaten Bengkulu Selatan (miliar rupiah), 2019–2023 <i>Gross Regional Domestic Product at Current Market Prices by Type of Expenditure in Bengkulu Selatan Regency (billion rupiahs), 2019–2023</i>	307
12.6	Produk Domestik Regional Bruto Atas Dasar Harga Konstan 2010 Menurut Jenis Pengeluaran di Kabupaten Bengkulu Selatan (miliar rupiah), 2019–2023 <i>Gross Regional Domestic Product at 2010 Constant Market Prices by Type of Expenditure in Bengkulu Selatan Regency (billion rupiahs), 2019–2023</i>	308

12.7	Distribusi Persentase Produk Domestik Regional Bruto Atas Dasar Harga Berlaku Menurut Jenis Pengeluaran di Kabupaten Bengkulu Selatan, 2019–2023 <i>Percentage Distribution of Gross Regional Domestic Product at Current Market Prices by Type of Expenditure in Bengkulu Selatan Regency, 2019–2023</i>	309
12.8	Laju Pertumbuhan Produk Domestik Regional Bruto Atas Dasar Harga Konstan 2010 Menurut Jenis Pengeluaran di Kabupaten Bengkulu Selatan (persen), 2019–2023 <i>Growth Rate of Gross Regional Domestic Product at 2010 Constant Market Prices by Type of Expenditure in Bengkulu Selatan Regency (percent), 2019–2023</i>	310
13.	PERBANDINGAN ANTAR KABUPATEN/KOTA/ REGENCY/MUNICIPAL COMPARISON	
13.1	Jumlah Penduduk Menurut Kabupaten/Kota di Provinsi Bengkulu (ribu), 2020–2024 <i>Population by Regency/Municipality in Bengkulu Province (thousand), 2020–2024</i>	321
13.2	Laju Pertumbuhan Produk Domestik Regional Bruto Atas Dasar Harga Konstan 2010 Menurut Kabupaten/ Kota di Provinsi Bengkulu (persen), 2020–2023 <i>Rate of Growth of Gross Regional Domestic Products at 2010 Constant Market Prices by Regency/Municipality in Bengkulu Province (percent), 2020–2023</i>	322
13.3	Jumlah Penduduk Miskin Menurut Kabupaten/ Kota di Provinsi Bengkulu (ribu), 2019–2023 <i>Number of Poor Population by Regency/Municipality in Bengkulu Province (thousand), 2019–2023</i>	323
13.4	Indeks Pembangunan Manusia Menurut Kabupaten/ Kota di Provinsi Bengkulu, 2020–2023 <i>Human Development Index by Regency/Municipality in Bengkulu Province, 2020–2023</i>	324

DAFTAR GAMBAR/LIST OF FIGURES

Gambar Figure	Halaman Page	
1.1	Luas Daerah menurut Kecamatan (%), 2023 <i>Area of District (%), 2023</i>	7
1.2	Jarak ke Ibukota Kabupaten Menurut Kecamatan di Kabupaten Bengkulu Selatan (km), 2023 <i>Distance to the Capital of Regency by District in Bengkulu Selatan Regency, 2023</i>	8
2.1	Persentase Aparatur Sipil Negara menurut Jenis Kelamin di Kabupaten Bengkulu Selatan, 2023 <i>Percentage of State Civil Servants by Gender in Bengkulu Selatan Regency, 2023</i>	21
2.2	Realisasi Belanja dan Pendapatan Pemerintah Kabupaten Bengkulu Selatan (miliar rupiah), 2020–2023 <i>Realization of Regency Government Expenditures and Revenues Bengkulu Selatan (billion rupiah), 2020–2023</i>	22
3.1	Jumlah Penduduk Menurut Kelompok Umur dan Jenis Kelamin di Kabupaten Bengkulu Selatan, 2023 <i>Population by Age Groups and Sex in Bengkulu Selatan Regency, 2023</i>	53
3.2	Penduduk Berumur 15 Tahun Keatas di Kabupaten Bengkulu Selatan Menurut Kategori, 2023 <i>Population Aged 15 Years and Over in Bengkulu Selatan Regency by Category, 2023</i>	54
4.1	Persentase Penduduk Miskin, Indeks Kedalaman Kemiskinan dan Indeks Keparahan Kemiskinan Kabupaten Bengkulu Selatan, 2016-2023 <i>Percentage of Poor People, Poverty Gap Index, and Poverty Severity Index Bengkulu Selatan Regency, 2016-2023</i>	81
4.2	Angka Partisipasi Murni (APM) dan Angka Partisipasi Kasar (APK) Menurut Jenjang Pendidikan di Kabupaten Bengkulu Selatan, 2022 dan 2023	

	<i>Net Enrollment Rate and Gross Enrollment Ratio by Educational Level in Bengkulu Selatan Regency, 2022 and 2023</i>	82
5.1	Populasi Ayam Kampung, Ayam Petelur, dan Ayam Pedaging di Kabupaten Bengkulu Selatan, 2022 dan 2023 <i>Population of Native Chicken, Layer Chicken, and Broiler Chicken in Bengkulu Selatan Regency, 2022 and 2023</i>	149
5.2	Produksi Tanaman Jahe di Kabupaten Bengkulu Selatan (Kg), 2021-2023 <i>Production of Ginger in Bengkulu Selatan Regency (Kg), 2021–2023</i>	150
6.1	Jumlah Pelanggan Listrik PLN Manna, 2019 - 2023 <i>Number of Electricity Customers in PLN Manna, 2019 - 2023</i>	213
6.2	Persentase Volume Air yang Disalurkan Menurut Kecamatan di Kabupaten Bengkulu Selatan, 2023 <i>Percentage of the Volume of Water Distributed by District in Bengkulu Selatan Regency, 2023</i>	214
7.1	Jumlah Rumah Makan/Restoran di Kabupaten Bengkulu Selatan, 2020–2023 <i>Number of Restaurants in Bengkulu Selatan Regency, 2020–2023</i>	227
7.2	Jumlah Hotel, Kamar, dan Tempat Tidur Menurut Kecamatan di Kabupaten Bengkulu Selatan, 2023 <i>Number of Hotels, Rooms, and Bed by District in Bengkulu Selatan Regency, 2023</i>	228
8.1	Persentase Jalan Menurut Kondisi Jalan di Kabupaten Bengkulu Selatan (km), 2023 <i>Percentage of Roads According in Bengkulu Selatan Regency (km), 2023</i>	239
8.2	Jumlah Tower Jaringan Komunikasi Menurut Kecamatan di Kabupaten Bengkulu Selatan, 2023 <i>Number of Communication Network Tower by District in Bengkulu Selatan Regency, 2023</i>	240

Gambar Figure		Halaman Page
9.1	Persentase Koperasi Menurut Jenis Koperasi di Kabupaten Bengkulu Selatan, 2023 <i>Percentage of Cooperatives by Cooperative Type in Bengkulu Selatan Regency, 2023</i>	253
9.2	Posisi Kredit UMKM yang Diberikan Bank Umum di Kabupaten Bengkulu Selatan (Miliar Rupiah), 2018-2023 <i>Position of Micro, Small and Medium Business Credit Provided by Commercial Banks in Bengkulu Selatan Regency (Billion Rupiahs), 2018-2023</i>	254
10.1	Rata-Rata Pengeluaran Makanan dan Non Makanan per Kapita Sebulan di Kabupaten Bengkulu Selatan, 2022 dan 2023 <i>Monthly Average Expenditure of Food and Non-Food in Bengkulu Selatan Regency, 2022 and 2023</i>	267
10.2	Persentase Pengeluaran per Kapita Makanan dan Non Makanan Sebulan di Kabupaten Bengkulu Selatan, 2023 <i>Percentage of Monthly Expenditure of Food and Non-Food per Capita in Bengkulu Selatan Regency, 2023</i>	268
11.1	Jumlah Perusahaan Menurut Badan Hukum di Kabupaten Bengkulu Selatan, 2023 <i>Number of Enterprises by Type of Legal Entity in Bengkulu Selatan Regency, 2023</i>	279
11.2	Jumlah Industri Menurut Kecamatan di Kabupaten Bengkulu Selatan, 2021–2023 <i>Number of Industry by District in Bengkulu Selatan Regency, 2021– 2023</i>	280
12.1	Produk Domestik Regional Bruto Atas Dasar Harga Berlaku Menurut Lapangan Usaha di Kabupaten Bengkulu Selatan (miliar rupiah), 2023 <i>Gross Regional Domestic Product at Current Market Prices by Industry in Bengkulu Selatan Regency (billion rupiahs), 2023</i>	297

Gambar Figure		Halaman Page
12.2	<p>Laju Pertumbuhan Produk Domestik Regional Bruto Atas Dasar Harga Konstan 2010 Menurut Lapangan Usaha di Kabupaten Bengkulu Selatan (persen), 2019–2023</p> <p><i>Growth Rate of Gross Regional Domestic Product at 2010 Constant Market Prices by Industry in Bengkulu Selatan Regency (percent), 2019–2023</i></p>	298
13.1	<p>Jumlah Penduduk Menurut Kabupaten/Kota di Provinsi Bengkulu (ribu jiwa), 2024</p> <p><i>Population by Regency/Municipality in Bengkulu Province (thousand peoples), 2024</i></p>	319
13.2	<p>Indeks Pembangunan Manusia Menurut Kabupaten/ Kota di Provinsi Bengkulu, 2023</p> <p><i>Human Development Index by Regency/Municipality in Bengkulu Province, 2023</i></p>	320

PENJELASAN UMUM/EXPLANATORY NOTES

Tanda-tanda, satuan-satuan, dan lain-lainnya yang digunakan dalam publikasi ini adalah sebagai berikut:

Symbols, measurement units, and acronyms which are used in this publication, are as follows:

1. TANDA-TANDA/SYMBOLS

Data tidak tersedia/ <i>Data not available</i>	: ...
Tidak ada atau nol / <i>Null or zero</i>	: -
Data dapat diabaikan/ <i>Data negligible</i>	: ~0
Tanda decimal/ <i>Decimal point</i>	: ,
Data tidak dapat ditampilkan/ <i>Not applicable</i>	: NA
Angka estimasi/ <i>Estimated figures</i>	: e
Angka diperbaiki/ <i>Revised figures</i>	: r
Angka sementara/ <i>Preliminary figures</i>	: *
Angka sangat sementara/ <i>Very preliminary figures</i>	: **
Angka sangat sangat sementara/ <i>Very very preliminary figures</i>	: ***

2. SATUAN/UNITS

hektare (ha)/ <i>hectare (ha)</i>	: 10.000 m ²
kilometer (km)/ <i>kilometres (km)</i>	: 1.000 meter/ <i>meters (m)</i>
kuintal/ <i>quintal</i>	: 100 kg
KWh	: 1.000 Watt hour
MWh	: 1.000 KWh
liter (untuk beras)/ <i>litre (for rice)</i>	: 0,80 kg
ton	: 1.000 kg

Satuan lain: buah, dus, butir, helai/lembar, kaleng, batang, pulsa, ton kilometer (ton-km), jam, menit, persen (%).

Other units: unit, pack, pieces, sheet, tin, pulse, ton-kilometres(ton-km), hour, minute, percent (%).

Perbedaan angka di belakang koma disebabkan oleh pembulatan angka.
The difference in decimal numbers is caused by rounding.

DAFTAR SINGKATAN/ LIST OF ABBREVIATIONS

BPS	: Badan Pusat Statistik/ <i>BPS-Statistics Indonesia</i>
°C	: Derajat Celcius/ <i>Degrees Celsius</i>
mdpl	: Meter diatas permukaan laut/ <i>Meters above sea level</i>
km	: Kilometer/ <i>kilometers</i>
mm	: Milimeter/ <i>milimeters</i>
DPDR	: Dewan Perwakilan Rakyat Daerah/ <i>Regional House of Representatives</i>
APBD	: Anggaran Pendapatan dan Belanja Daerah/ <i>Local Government Budget</i>
PAD	: Pendapatan Asli Daerah/ <i>Regional Revenue</i>
SP2020	: Sensus Penduduk tahun 2020/ <i>2020-Census</i>
BBLR	: Berat Badan Lahir Rendah/ <i>Low Birth Weight</i>
GK	: Garis Kemiskinan/ <i>Poverty Line</i>
GKM	: Garis Kemiskinan Makanan/ <i>Food Poverty Line</i>
GKNM	: Garis Kemiskinan Non-Makanan/ <i>Non-Food Poverty Line</i>
P_0	: Persentase Penduduk Miskin/ <i>Percentage of poor people</i>
P_1	: Indeks Kedalaman Kemiskinan/ <i>Poverty gap index</i>
P_2	: Indeks Keparahan Kemiskinan/ <i>Poverty severity index</i>
APK	: Angka Partisipasi Kasar/ <i>Gross enrollment ratio</i>
APM	: Angka Partisipasi Murni/ <i>Net enrollment rate</i>
Pustu	: Puskesmas pembantu/ <i>Auxiliary Public Health Center</i>
UMKM	: Usaha Miko, Kecil, dan Menengah/ <i>Micro, small, and medium enterprise</i>
IPM	: Indeks Pembangunan Manusia/ <i>Human Development Index</i>
SNN	: Sistem Neraca Nasional/ <i>Sytem National Account</i>
PDRB	: Produk Domestik Regional Bruto/ <i>Gross Product Regional Bruto</i>

STATISTIK KUNCI, 2021–2023/ KEY STATISTICS, 2021–2023

Rincian/Description	Satuan/Unit	2021	2022	2023
(1)	(2)	(3)	(4)	(5)
SOSIAL/SOCIAL				
Penduduk ¹ /Population ¹	jiwa/people	167.685	169.591	171.463
Laju Pertumbuhan Penduduk ² /Population Growth ²	%	0,86	1,00	1,03
Angka Harapan Hidup ^{1-e} /Life Expectancy Rate ¹	tahun/years	72,49	72,67	72,87
Angka Melek Huruf Usia 15+ /Literacy Rate Aged 15+	%	97,50	98,07	96,58
Tingkat Partisipasi Angkatan Kerja -TPAK ³ Labour Force Participation Rate-LFPR ³	%	73,95	75,64	75,95
Tingkat Pengangguran Terbuka-TPT ³ Unemployment Rate-UR ³	%	2,55	3,51	3,56
Penduduk Miskin ⁴ /Poor People ⁴	ribu/thousand	31,65	31,83	31,89
Persentase Penduduk Miskin ⁴ Percentage of Poor People ⁴	%	18,16	17,86	17,51
Indeks Pembangunan Manusia-IPM ⁵ Human Development Index ⁵	–	72,93	73,58	74,06
EKONOMI/ECONOMIC				
Produk Domestik Regional Bruto (PDRB) Harga Berlaku ⁶ Gross Regional Domestic Bruto (GRDP) at Current Price ⁶	triliun rupiah trillion rupiahs	1.239,32	1.342,56	1.440,23
Laju Pertumbuhan Ekonomi ⁷ /Economic Growth ⁷	%	3,25	3,45	3,18
PDRB Per Kapita Harga Berlaku Per Capita of GRDP at Current Price	juta rupiah million rupiahs	36,95 ⁸	39,58 ⁹	42,00 ¹⁰

- Catatan/Notes: ¹ Hasil Proyeksi Penduduk dari SP2020/Population data is projection data from 2020 Census
- ² Laju pertumbuhan penduduk dihitung berdasarkan data proyeksi penduduk hasil SP2020 menggunakan metode geometrik/ The population growth rate is calculated based on population projection data from SP2020 using the geometric method
- ³ Kondisi Agustus/Condition at August
- ⁴ Kondisi Maret/Condition at March
- ⁵ Sejak tahun 2010, IPM dihitung dengan metode baru. Komponen IPM metode baru adalah angka harapan hidup saat lahir, harapan lama sekolah, rata-rata lama sekolah, dan pengeluaran per kapita/Since 2010, HDI was calculated using new method. New HDI component are life expectancy at birth, expected years of schooling, means years of schooling, and expenditure per capita
- ⁶ Mulai tahun 2010 mengadopsi System of National Account 2008 (SNA 2008)/Since 2010 is in line with System of National Account 2008 (SNA 2008)
- ⁷ Menggunakan tahun dasar 2010 (2010=100)/Using 2010 base year (2010=100)
- ⁸ Berdasarkan Proyeksi Penduduk Indonesia 2010-2035 (Proyeksi Penduduk Hasil SP2010)/ Based on Indonesian Population Projections 2010-2035 (Population Projections Result of SP2010)
- ⁹ Berdasarkan Proyeksi Penduduk Indonesia 2015-2045 (Proyeksi Penduduk Hasil SUPAS 2015)/ Based on Indonesian Population Projections 2015-2045 (2015 SUPAS Population Projections)
- ¹⁰ Berdasarkan Hasil Proyeksi Penduduk 2020-2035 (Pertengahan tahun/Juni Hasil SP2020)/ Based on Population Projection Results 2020-2035 (Mid year/June SP2020 Results)

01

GEOGRAFI DAN IKLIM
GEOGRAPHY AND CLIMATE

SUHU MINIMUM DAN
MAKSIMUM DI TAHUN 2023

MINIMUM AND MAXIMUM
TEMPERATURE IN 2023

Mei/May

35,50 °C

September/September



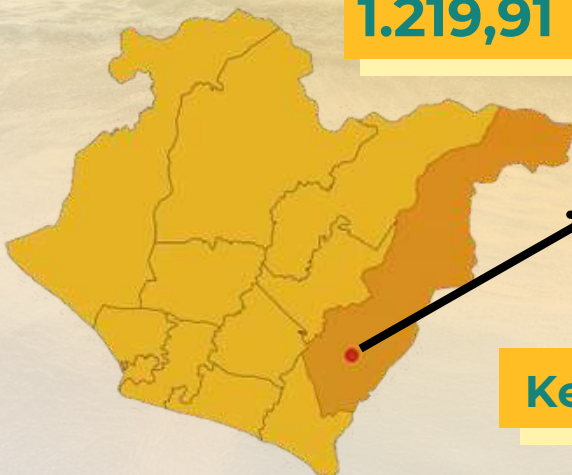
19,80 °C



LUAS WILAYAH
KABUPATEN BENGKULU SELATAN

AREA OF BENGKULU SELATAN REGENCY

1.219,91 km²



Jarak Terjauh dari
Ibukota Kabupaten
District with The Farthest
Distance from The
Capital of Regency

Kedurang (35 km)

PENJELASAN TEKNIS

1. Secara astronomis, Bengkulu Selatan terletak antara $4^{\circ}9'39''$ – $4^{\circ}33' 34''$ Lintang Selatan dan antara $102^{\circ}47'45''$ – $103^{\circ}17'18''$ Bujur Timur.
2. Berdasarkan posisi geografisnya, Bengkulu Selatan memiliki batas-batas: Utara – Kabupaten Seluma, Selatan – Kabupaten Kaur; Barat - Samudera Hindia; Timur – Propinsi Sumatera Selatan.
3. Bengkulu Selatan terdiri dari 11 Kecamatan, yaitu Kecamatan Manna, Kecamatan Kota Manna, Kecamatan Kedurang, Kecamatan Bunga Mas, Kecamatan Pasar Manna, Kecamatan Kedurang Ilir, Kecamatan Seginim, Kecamatan Air Nipis, Kecamatan Pino, Kecamatan Pino Raya, Kecamatan Ulu Manna
4. Hujan adalah titik-titik air di udara atau awan yang sudah terlalu berat karena kandungan airnya sudah sangat banyak, sehingga akan jatuh kembali ke permukaan bumi sebagai hujan (presipitasi). Alat untuk mengukur hujan adalah fluviometer.
5. Curah hujan merupakan ketebalan air hujan yang terkumpul pada luasan 1 m². Satuan curah hujan yang digunakan Badan Meteorologi Klimatologi dan Geofisika (BMKG) adalah millimeter (mm). Curah hujan dihitung dengan satuan mm, yaitu air yang tertampung

TECHNICAL NOTES

1. *Astronomically, Bengkulu Selatan is located between $4^{\circ}9'39''$ – $4^{\circ}33' 34''$ South latitude, and between $102^{\circ}47'45''$ - $103^{\circ}17'18''$ East Longitude.*
2. *In terms of geographic position, Bengkulu Selatan has boundaries as follows: North – Seluma Regency; South – Kaur Regency; West - Indian Ocean; East – Sumatera Selatan Province.*
3. *Bengkulu Selatan has 11 District Manna District, Kota Manna District, Kedurang District, Bunga Mas District, Pasar Manna District, Kedurang Ilir District, Seginim District, Air Nipis District, Pino District, Pino Raya District, Ulu Manna District*
4. *Rain is water droplets in the air or a cloud that is too heavy because the water content is already very much, so it will fall back to the earth's surface as rain (precipitation). Tools to measure rainfall is fluviometer.*
5. *Rainfall is the thickness of the rainwater collected in an area of 1 m². Unit precipitation used Meteorology and Geophysics Agency (BMKG) is millimeters (mm). Rainfall is calculated in mm, ie water being stored in an area of 1m x 1m (m²). So rainfall of 1 mm is the amount of water that fell from*

pada area seluas $1\text{ m} \times 1\text{ m}$ (m^2). Jadi curah hujan 1 mm adalah jumlah air yang turun dari langit sebanyak $1\text{ mm} \times 1\text{ m} \times 1\text{ m} = 0,001\text{ m}^3 = 1\text{ liter}$.

6. Suhu udara (temperatur) adalah ukuran energi kinetik rata-rata dari pergerakan molekul-molekul. Suhu suatu benda ialah keadaan yang menentukan kemampuan benda tersebut untuk memindahkan (transfer) panas ke benda-benda lain atau menerima panas dari benda-benda lain tersebut. Dalam sistem dua benda, benda yang kehilangan panas dikatakan benda yang bersuhu lebih tinggi.
7. Alat untuk mengukur temperatur adalah thermometer. Namun dalam pengamatan meteorologi dan klimatologi, umumnya digunakan thermometer kaca (liquid-in-glass thermometer) untuk peralatan konvensional dan thermometer PT-100 untuk peralatan-peralatan digital.
8. Kelembaban udara/lengas udara adalah pola persebaran penduduk di suatu wilayah, baik berdasarkan batas-batas geografis maupun berdasarkan batas-batas administrasi pemerintahan

the sky as much as $1\text{ mm} \times 1\text{ m} \times 1\text{ m} = 0,001\text{ m}^3 = 1\text{ liter}$.

6. *Air temperature (temperature) is a measure of the average kinetic energy from the movement of molecules. Temperature of an object is the state which decides whether the object is to move (transfer) of heat to other objects or receive the heat from the other objects. In a system of two objects, objects that heat loss is said to objects higher temperature.*
7. *Instrument for measuring temperature is a thermometer. But in the observation of meteorology and climatology, commonly used glass thermometer (liquid-in-glass thermometer) for conventional equipment and thermometer PT100 for digital equipment.*
8. *Humidity air is the pattern of population distribution in an area, whether based on geographical boundaries and is based on the limits of government administration.*

ULASAN

Bengkulu Selatan merupakan dataran rendah dengan ketinggian rata-rata 74 meter di atas permukaan laut, terletak pada posisi $4^{\circ}9'39'' - 4^{\circ}33' 34''$ Lintang Selatan dan antara $102^{\circ}47'45'' - 103^{\circ}17'18''$ Bujur Timur. Luas wilayah Bengkulu Selatan, adalah berupa daratan seluas 1.219,91 km².

Akhir tahun 2023, wilayah administrasi Kabupaten Bengkulu Selatan terdiri dari 11 wilayah kecamatan, yaitu: Kecamatan Manna (36,12 km²), Bunga Mas (36,32 km²), Kota Manna (35,30 km²), Pasar Manna (7,40 km²), Kedurang (NA km²), Kedurang Ilir (55,16 km²), Seginim (51,27 km²), Air Nipis (205,36 km²), Pino (86,04 km²), Ulu Manna (185,72 km²), serta Pino Raya (NA km²). Data luas wilayah untuk Kecamatan Kedurang dan Pino Raya belum bisa ditampilkan karena belum dilakukan pengukuran ke lapangan oleh Bagian Pemerintahan Sekretariat Daerah Kabupaten Bengkulu Selatan.

Berdasarkan elevasi (ketinggian dari permukaan laut), dataran di Kabupaten Bengkulu Selatan terdiri dari:

- 0 m - 100 m = 50,88 %
- 100 m - 500 m = 35,08 %
- 500 m keatas = 14,04 %

Jarak antara Ibukota Kabupaten ke Kecamatan:

DESCRIPTION

Bengkulu Selatan is an area with average high around 74 meters of sea surface, it is located between $4^{\circ}9'39'' - 4^{\circ}33' 34''$ south latitude, $102^{\circ}47'45'' - 103^{\circ}17'18''$ east longitude. Bengkulu Selatan Regency area is shaped in land by 1.219,91 km².

In 2023, Bengkulu Selatan is divided into eleven districts, is Manna district (36,12 km²), Bunga Mas district (36,32 km²), Kota Manna district (35,30 km²), Pasar Manna district (7,40 km²), Kedurang district (NA km²), Kedurang Ilir district (55,16 km²), Seginim district (51,27 km²), Air Nipis district (205,36 km²), Pino district (86,04 km²), Ulu Manna district (185,72 km²), and Pino Raya district (NA km²). Total Area for Kedurang and Pino Raya districts cannot yet be displayed because total area measurements have not been carried out by Unit of Government Administrative on Secretary Office of Bengkulu Selatan Regency.

Based on elevation (high of sea surface), land in Bengkulu Selatan Regency consists of:

- 0 m - 100 m = 50,88 %
- 100 m - 500 m = 35,08 %
- 500 m keatas = 14,04 %

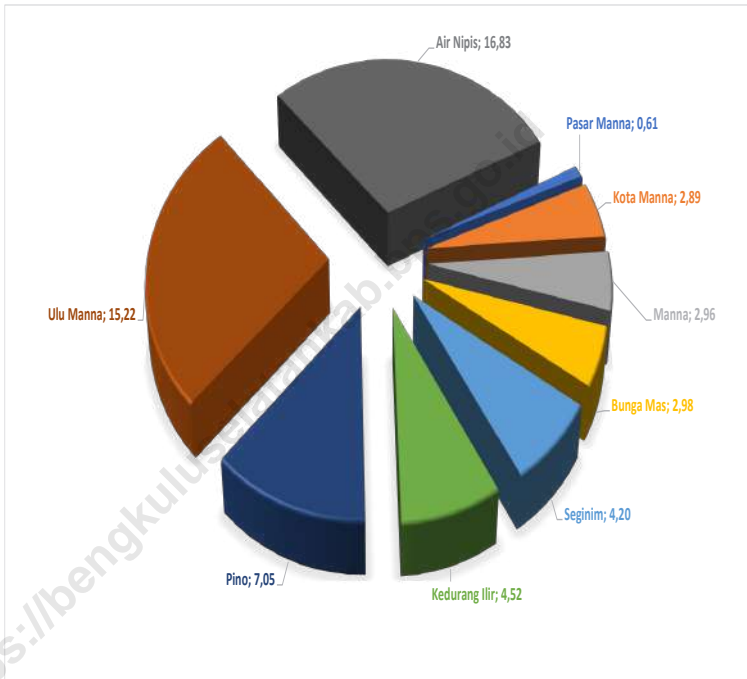
Distance Distance between Capital Regency to Districts:

1. Kota Manna – Kayu Kunyit : 7 km.
2. Kota Manna – Tanjung Tebat 17 km.
3. Kota Manna – Ibul : 4 km.
4. Kota Manna – Pasar Bawah : 5,1 km.
5. Kota Manna – Tanjung Alam : 35 km.
6. Kota Manna –Lubuk Ladung : 25km.
7. Kota Manna – Pasar Baru : 24 km.
8. Kota Manna – Suka Negeri : 30 km.
9. Kota Manna - Masat : 14 km.
10. Kota Manna –Simpang Pino : 22 km
11. Kota Manna – Pasar Pino : 11 km

Wilayah Kabupaten Bengkulu Selatan bagian utara berbatasan dengan Kabupaten Seluma, bagian timur berbatasan dengan Provinsi Sumatera Selatan, bagian selatan berbatasan dengan Kabupaten Kaur, dan bagian barat berbatasan dengan Samudera Hindia.

1. Kota Manna – Kayu Kunyit : 7 km.
2. Kota Manna – Tanjung Tebat 17 km.
3. Kota Manna – Ibul : 4 km.
4. Kota Manna – Pasar Bawah : 5,1 km.
5. Kota Manna – Tanjung Alam : 35 km.
6. Kota Manna –Lubuk Ladung : 25km.
7. Kota Manna – Pasar Baru : 24 km.
8. Kota Manna – Suka Negeri : 30 km.
9. Kota Manna - Masat : 14 km.
10. Kota Manna –Simpang Pino : 22 km
11. Kota Manna – Pasar Pino : 11 km

The Region of Bengkulu Selatan Regency has a border with Seluma Regency on the north, a border with Sumatera Selatan Province on the east, a border with Kaur Regency on the south, and a border with Indian Ocean on the west.

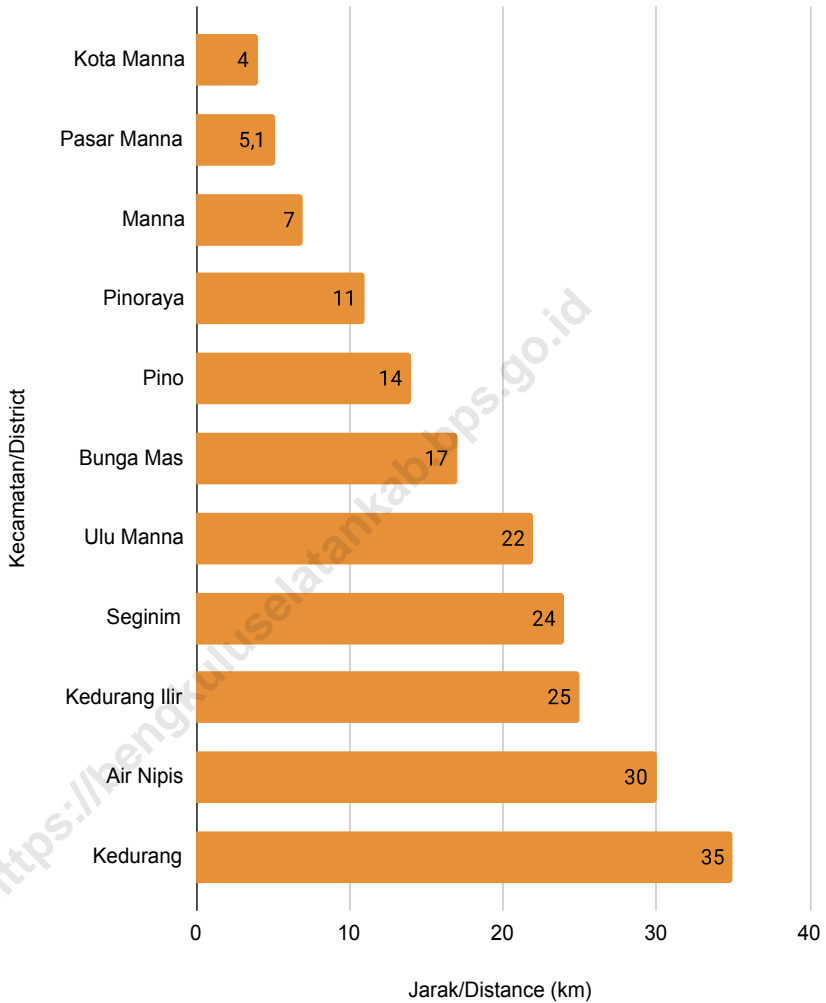


Catatan/Note: Data luas wilayah untuk Kecamatan Kedurang dan Pino Raya belum bisa ditampilkan karena belum dilakukan pengukuran ke lapangan oleh Bagian Pemerintahan Sekretariat Daerah Kabupaten Bengkulu Selatan/Total Area for Kedurang and Pino Raya districts cannot yet be displayed because total area measurements have not been carried out by Unit of Government Administrative on Secretary Office of Bengkulu Selatan Regency

Sumber/Source: Bagian Pemerintahan Sekretariat Daerah Kabupaten Bengkulu Selatan/Unit of Government Administrative on Secretary Office of Bengkulu Selatan Regency

Gambar
Figures 1.1

Luas Daerah menurut Kecamatan (%), 2023
Area of District (%), 2023



Sumber/Source: Kementerian Agraria dan Tata Ruang/Badan Pertanahan Nasional (ATR/BPN) Kabupaten Bengkulu Selatan/Ministry of Agrarian Affairs and Spatial Planning/National Land Agency Bengkulu Selatan Regency

Gambar
Figures 1.2

Jarak ke Ibukota Kabupaten Menurut Kecamatan di Kabupaten Bengkulu Selatan (km), 2023
Distance to the Capital of Regency by District in Bengkulu Selatan Regency, 2023

1.1 KEADAAN GEOGRAFI GEOGRAPHY CONDITION

Tabel 1.1.1 **Luas Daerah dan Jumlah Pulau Menurut Kecamatan di Kabupaten Bengkulu Selatan, 2023**
Table 1.1.1 **Total Area and Number of Islands by District in Bengkulu Selatan Regency, 2023**

Kecamatan <i>District</i>	Ibukota Kecamatan <i>Capital of District</i>	Luas <i>Total Area</i> (km ² /sq.km)
(1)	(2)	(3)
Manna	Kayu Kuyit	36,12
Kota Manna	Ibul	35,30
Kedurang ¹	Tanjung Alam	NA
Bunga Mas	Tanjung Tebat	36,32
Pasar Manna	Pasar Bawah	7,40
Kedurang Ilir	Lubuk Ladung	55,16
Seginim	Pasar Baru	51,27
Air Nipis	Suka Negeri	205,36
Pino	Masat	86,04
Pino Raya ¹	Pasar Pino	NA
Ulu Manna	Simpang Pino	185,72
Kabupaten Bengkulu Selatan	Kota Manna (Pagar Dewa)	1.219,91

Lanjutan Tabel/*Continued Table 1.1.1*

Kecamatan <i>District</i>	Persentase terhadap Luas Kabupaten <i>Percentage to Regency Area</i>	Jumlah Pulau <i>Number of Islands</i>
(1)	(4)	(5)
Manna	2,96	–
Kota Manna	2,89	–
Kedurang ¹	NA	–
Bunga Mas	2,98	–
Pasar Manna	0,61	–
Kedurang Ilir	4,52	–
Seginim	4,20	–
Air Nipis	16,83	–
Pino	7,05	–
Pinoraya ¹	NA	–
Ulu Manna	15,22	–
Kabupaten Bengkulu Selatan	100,00	–

Catatan/*Note*: ¹Data luas wilayah untuk Kecamatan Kedurang dan Pino Raya belum bisa ditampilkan karena belum dilakukan pengukuran ke lapangan oleh Bagian Pemerintahan Sekretariat Daerah Kabupaten Bengkulu Selatan/*Total Area for Kedurang and Pino Raya districts cannot yet be displayed because total area measurements have not been carried out by Unit of Government Administrative on Secretary Office of Bengkulu Selatan Regency*

Sumber/*Source*: Bagian Pemerintahan Sekretariat Daerah Kabupaten Bengkulu Selatan/*Unit of Government Administrative on Secretary Office of Bengkulu Selatan Regency*

Tabel
Table 1.1.2

Tinggi Wilayah dan Jarak ke Ibukota Kabupaten Menurut Kecamatan di Kabupaten Bengkulu Selatan, 2023
Altitude and Distance to the Capital of Regency by District in Bengkulu Selatan Regency, 2023

Kecamatan District	Tinggi Wilayah (mdpl) Altitude (m a.s.l) ¹	Jarak ke Ibukota Kabupaten (km) Distance to the Capital of Regency(km) ²
(1)	(2)	(3)
Manna	34	7
Kota Manna	60	4
Kedurang	130	35
Bunga Mas	30	17
Pasar Manna	22	5,1
Kedurang Ilir	50	25
Seginim	37	24
Air Nipis	125	30
Pino	130	14
Pinoraya	25	11
Ulu Manna	145	22
Kabupaten Bengkulu Selatan	20	1

Sumber/Source: ¹Kementerian Agraria dan Tata Ruang/Badan Pertanahan Nasional (ATR/BPN) Kabupaten Bengkulu Selatan/Ministry of Agrarian Affairs and Spatial Planning/National Land Agency Bengkulu Selatan Regency

²Dinas Perhubungan Kabupaten Bengkulu Selatan/Regional Transportation Agency Bengkulu Selatan Regency

1.2 KEADAAN IKLIM CLIMATE CONDITION

Tabel 1.2.1 Pengamatan Unsur Iklim Menurut Bulan di Stasiun Meteorologi Fatmawati Soekarno, 2023
Observation of Climate Elements By Months at Fatmawati Soekarno Meteorological Station, 2023

Bulan Month	Suhu/Temperature (°C)			Kelembaban/Humidity (%)		
	Minimum	Rata-rata Average	Maksimum Maximum	Minimum	Rata-rata Average	Maksimum Maximum
(1)	(2)	(3)	(4)	(5)	(6)	(7)
Januari/January	22,20	26,50	32,40	54,00	84,40	98,00
Februari/February	22,50	27,10	32,70	52,00	82,10	100,00
Maret/March	22,60	27,20	34,40	54,00	83,50	98,00
April/April	23,00	27,60	34,80	54,00	83,80	99,00
Mei/May	23,00	28,30	35,50	53,00	82,10	98,00
Juni/June	22,50	27,70	33,80	58,00	84,20	98,00
Juli/July	22,90	27,00	33,20	60,00	84,90	98,00
Agustus/August	21,40	27,30	33,00	55,00	82,70	98,00
September/September	19,80	26,30	32,50	53,00	82,70	99,00
Oktober/October	22,10	27,10	33,00	58,00	84,50	99,00
November/November	23,70	27,00	33,40	64,00	88,00	98,00
Desember/December	22,40	27,60	34,70	55,00	83,30	98,00

Lanjutan Tabel/*Continued Table 1.2.1*

Bulan Month	Kecepatan Angin (knot) Wind Velocity (knot)			Tekanan Udara/Atmospheric Pressure (mbar)		
	Minimum	Rata-rata Average	Maksimum Maximum	Minimum	Rata-rata Average	Maksimum Maximum
(1)	(8)	(9)	(10)	(11)	(12)	(13)
Januari/January	<i>calm</i>	4,60	20,00	1.000,30	1.007,50	1.012,10
Februari/February	<i>calm</i>	5,00	25,00	1.002,50	1.007,30	1.011,80
Maret/March	<i>calm</i>	4,20	13,00	1.002,60	1.007,50	1.013,70
April/April	<i>calm</i>	4,00	12,00	1.001,60	1.006,80	1.012,00
Mei/May	<i>calm</i>	4,10	18,00	1.002,20	1.007,60	1.011,50
Juni/June	<i>calm</i>	4,20	13,00	1.003,40	1.007,30	1.010,40
Juli/July	<i>calm</i>	4,50	16,00	1.003,90	1.008,20	1.012,00
Agustus/August	<i>calm</i>	6,30	19,00	1.004,40	1.008,70	1.012,30
September/September	<i>calm</i>	6,90	20,00	1.003,30	1.008,50	1.012,50
Oktober/October	<i>calm</i>	6,00	18,00	1.004,40	1.009,00	1.013,30
November/November	<i>calm</i>	4,40	15,00	1.003,60	1.007,70	1.011,60
Desember/December	<i>calm</i>	4,30	16,00	1.003,70	1.007,70	1.011,20

Lanjutan Tabel/*Continued Table 1.2.1*

Bulan Month	Jumlah Curah Hujan (mm/tahun) Number of Precipitation (mm/year)	Jumlah Hari Hujan (hari) Number of Rainy Days (day)	Penyinaran Matahari (jam) Duration of Sunshine (hour)
(1)	(14)	(15)	(16)
Januari/January	306,10	26	3,6
Februari/February	196,10	18	4,5
Maret/March	294,30	23	5,8
April/April	355,60	23	6,5
Mei/May	71,20	12	7,6
Juni/June	68,30	13	6,1
Juli/July	256,80	21	6,0
Agustus/August	24,60	8	7,4
September/September	10,10	5	6,5
Oktober/October	54,90	14	6,1
November/November	100,10	22	3,9
Desember/December	68,40	11	4,7

Catatan/Note: *Calm* adalah kecepatan angin mendekati nol/*Calm is wind velocity close to zero*

Sumber/Source: Stasiun Meteorologi Fatmawati Soekarno/*Fatmawati Soekarno Meteorological Station*

02

PEMERINTAHAN GOVERNMENT

Jumlah Pegawai Negeri Sipil menurut Golongan Kepangkatan, 2023
Number of Civil Servants by Hierarchy, 2023

LAKI-LAKI
male

1.578 orang/people



Golongan I/ Range I

3 orang/people

Golongan II/ Range II

280 orang/people

Golongan III/ Range III

2.503 orang/people

Golongan IV/ Range IV

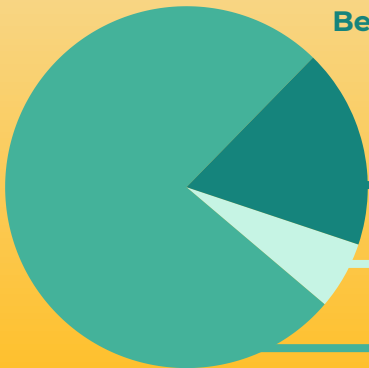
1.035 orang/people

PEREMPUAN
female

2.243 orang/people



Realisasi Pendapatan Pemerintah Kabupaten
Bengkulu Selatan Menurut Jenis Pendapatan, 2023
Actual Bengkulu Selatan Regency Government
Revenues by Kind of Revenues, 2023



17,8%

Lain-Lain Pendapatan yang Sah
Other Revenue

6,1%

Pendapatan Asli Daerah
Regional Revenue

76,1%

Dana Perimbangan
Balance Funds

PENJELASAN TEKNIS

1. Pemerintahan adalah suatu sistem yang mengatur segala kegiatan masyarakat dalam suatu daerah/wilayah/negara yang meliputi segala aspek kehidupan berdasarkan norma-norma tertentu.
2. Anggota Dewan Perwakilan Rakyat Daerah (DPRD) dipilih melalui pemilihan umum (pemilu) dan dilantik dalam masa jabatan lima tahun.
3. Susunan pemerintahan Kabupaten Bengkulu Selatan periode 2019–2024 terdiri dari bupati, wakil bupati, lembaga tinggi daerah, kantor kementerian, dinas, dan Lembaga Pemerintahan Non Kementerian (LPNK).
4. Lembaga tinggi daerah terdiri dari Dewan Perwakilan Rakyat Daerah (DPRD), Pengadilan Negeri (PN), dan Dewan Perwakilan Daerah (DPD).
5. Realisasi Penerimaan/ Pendapatan dan Pengeluaran/ Belanja Pemerintah Kabupaten Bengkulu Selatan adalah realisasi/ perhitungan APBD Kabupaten pada tiap tahun anggaran.
6. Pendapatan Asli Daerah (PAD) adalah pendapatan yang

TECHNICAL NOTES

1. *Government is a system which rules all the peoples activities in a certain area including all the aspect of life based on the certain norms..*
2. *Regional House of Representatives (DPRD) members are elected through a general election and appointed for a five-years membership.*
3. *The government structure of the Bengkulu Selatan Regency period 2019–2024 consists of regent, vice regent, regional supreme agencies, ministries, ministerial level institutions, and non-ministerial institutions.*
4. *Regional supreme agencies consist of the Regional House of Representative, District Supreme Court, dan Local Councils.*
5. *The realization of the Revenue and Expenditures of the Bengkulu Selatan Regency Government is the realization/calculation of the Regency APBD in each fiscal year.*
6. *Original Local Government Revenue is revenue that withheld*

diperoleh daerah yang dipungut berdasarkan peraturan daerah sesuai dengan peraturan perundang-undangan, guna keperluan daerah yang bersangkutan dalam membiayai kegiatannya.

based on local regulations in accordance with the legislation, for the purposes of financing their activities.

7. Dana Perimbangan adalah dana yang bersumber dari pendapatan APBN yang dialokasikan kepada Daerah untuk mendanai kebutuhan daerah dalam rangka pelaksanaan desentralisasi.

7. *Balanced Budget is the fund coming from the state budget that allocated to regions to fund their needs in the context of decentralization.*

8. Lain-lain Pendapatan yang Sah adalah pendapatan lainnya dari pemerintah pusat dan atau dari instansi pusat, serta dari daerah lainnya.

8. *Other Legal Revenue is other income that coming from the central government and or from the central agencies, as well as from other local government.*

ULASAN

Secara administratif wilayah Kabupaten Bengkulu Selatan terdiri dari 11 (sebelas) kecamatan, 16 kelurahan dan 142 desa. Kecamatan dengan jumlah desa/kelurahan terbanyak terdapat pada Kecamatan Seginim dengan 22 desa/kelurahan. Sedangkan Kecamatan Pasar Manna menjadi kecamatan dengan desa/kelurahan tersedikit dengan jumlah 9 desa/kelurahan.

Jumlah wakil rakyat yang duduk pada lembaga legislatif, Dewan Perwakilan Rakyat Daerah (DPRD), adalah sebanyak 25 orang yang seluruhnya merupakan laki-laki. Partai Nasdem, PDIP dan Partai Demokrat merupakan partai terbesar dengan masing-masing 4 anggota yang menduduki kursi legislatif, kemudian disusul Partai Golkar, Partai Gerakan Indonesia Raya (Gerindra) dan Partai Amanat Nasional dengan jumlah 3 anggota legislatif. Selanjutnya Partai PKPI dengan 2 anggota legislatif dan Partai Berkarya serta Partai Persatuan Indonesia yang masing-masing 1 anggota legislatif

Jumlah Pegawai Negeri Sipil (PNS) di Kabupaten Bengkulu Selatan tahun 2023 sebanyak 3.821 orang, menurun 106 orang dibanding 2022. Komposisi PNS menurut golongan kepangkatan terdiri dari 27,09 persen golongan IV; 65,50 persen golongan III; 7,33 persen golongan II; dan 0,08 persen golongan I.

DESCRIPTION

Administratively, the Bengkulu Selatan Regency area consists of 11 (eleven) districts, 16 sub-districts and 142 villages. The sub-district with the largest number of villages/sub-districts is Seginim District with 22 villages/sub-districts. Meanwhile, Pasar Manna Subdistrict is the subdistrict with the fewest villages/subdistricts with a total of 9 villages/subdistricts.

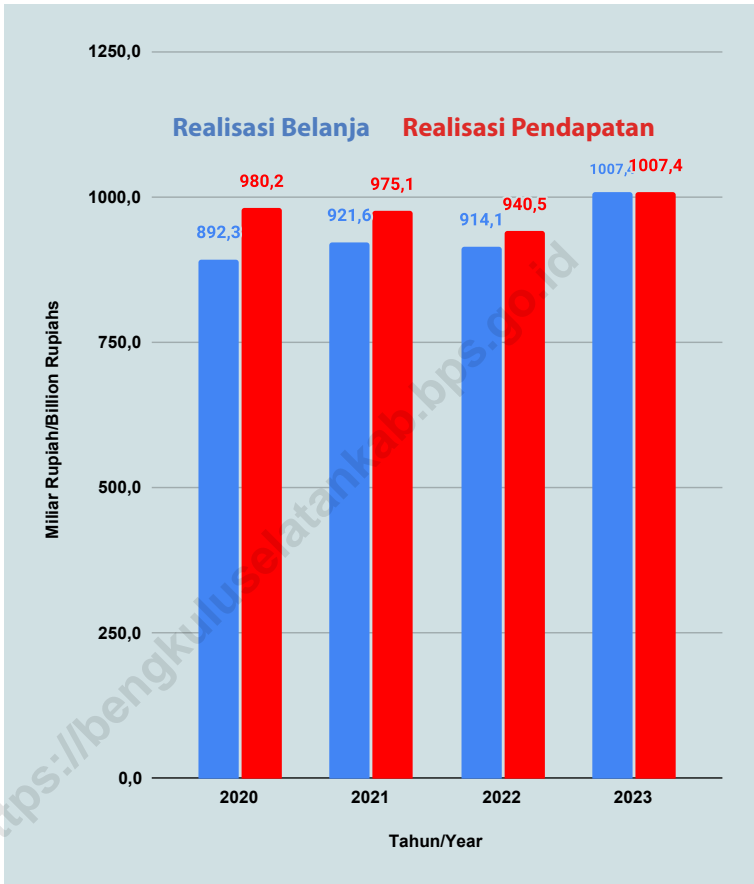
The number of people's representatives who sit in the legislative body of the Regional People's Representative Council (DPRD) is 25 people, all of whom are men. The Nasdem Party, PDIP, and Democratic Party are the largest parties with 4 members each occupying legislative seats, then followed by the Golkar Party, the Gerakan Indonesia Raya Party (Gerindra), and the Amanat Nasional Party with 3 legislative members. Next, the PKPI Party has 2 legislative members, and the Berkarya Party and the Persatuan Indonesia Party each have 1 legislative member.

The number of Civil Servants (PNS) in Bengkulu Selatan Regency in 2023 is 3.821 people, an decrease of 106 people compared to 2022. The composition of civil servants according to range consists of 27,09 percent group IV; 65,50 percent group III; 7,33 percent group II; and 0,08 percent group I.



Sumber/Source : Badan Kepegawaian Negara (BKN)/National Civil Service Agency

Gambar 2.1 **Persentase Aparatur Sipil Negara menurut Jenis Kelamin di**
Figures **Kabupaten Bengkulu Selatan, 2023**
Percentage of State Civil Servants by Gender in Bengkulu
Selatan Regency, 2023



Sumber/Source : Badan Keuangan Daerah (BKD) Kabupaten Bengkulu Selatan/Regional Financial Agency of Bengkulu Selatan Regency
Badan Pendapatan Daerah Kabupaten Bengkulu Selatan/ Regional Revenue Agency of Bengkulu Selatan Regency

Gambar 2.2 **Realisasi Belanja dan Pendapatan Pemerintah Kabupaten Bengkulu Selatan (miliar rupiah), 2020–2023**
Figures **Realization of Regency Government Expenditures and Revenues Bengkulu Selatan (billion rupiah), 2020–2023**

2.1 WILAYAH ADMINISTRATIF ADMINISTRATIVE AREA

Tabel 2.1.1 **Jumlah Desa¹/Kelurahan Menurut Kecamatan di Kabupaten Bengkulu Selatan, 2019–2023**
Table 2.1.1 **Number of Villages¹/Kelurahan by District in Bengkulu Selatan Regency, 2019–2023**

Kecamatan District	2019 ²	2020 ³	2021 ⁴	2022 ⁵	2023 ⁶
(1)	(2)	(3)	(4)	(5)	(6)
Manna	18	18	18	18	18
Kota Manna	11	11	11	11	11
Kedurang	19	19	19	19	19
Bunga Mas	10	10	10	10	10
Pasar Manna	9	9	9	9	9
Kedurang Ilir	12	12	12	12	12
Seginim	22	22	22	22	22
Air Nipis	10	10	10	10	10
Pino	16	16	16	16	16
Pino Raya	21	21	21	21	21
Ulu Manna	10	10	10	10	10
Kabupaten Bengkulu Selatan	158	158	158	158	158

Catatan/Note: ¹ Termasuk Unit Permukiman Transmigrasi (UPT)/Include Transmigration Settlement Unit

² Updating data dari 2019 Semester 1 ke 2019 Semester/ Updating data from 2019 Semester 1 to 2019 Semester 2

Sumber/Source: ³ Peraturan Badan Pusat Statistik Nomor 3 Tahun 2020/ BPS-Regulation Number 3 of 2020

³ Peraturan Badan Pusat Statistik Nomor 1 Tahun 2021 Tanggal 25 Mei 2021 tentang Kode dan Nama Wilayah Kerja Statistik Tahun 2020/ BPS-Regulation Number 1 of 2021 dated 25 May 2021 concerning Codes and Names of Statistical Work Areas for 2020

⁴ Peraturan Badan Pusat Statistik Nomor 5 Tahun 2021 Tanggal 30 Desember 2021 tentang Perubahan Atas Peraturan Badan Pusat Statistik Nomor 1 Tahun 2021 tentang Kode dan Nama Wilayah Kerja Statistik Tahun 2021/ BPS-Regulation Number 5 of 2021 dated 30 December 2021 concerning Amendments to BPS Regulation Number 1 of 2021 concerning Codes and Names of Statistical Work Areas in 2021

⁵ Kegiatan Pemutakhiran Kerangka Geospasial ST2023, Kondisi 2022 Semester 1/ ST2023 Geospatial Framework Update Activities, Conditions 2022 Semester 1

⁶ Badan Pusat Statistik, Keputusan Kepala BPS Nomor 649 Tahun 2023 tentang Kode dan Nama Wilayah Kerja Statistik Tahun 2023 tanggal 29 September 2023/BPS-Statistics Indonesia, Decree of Chief's BPS Number 649/2023 on Code and Name of Regional Level of Data Collection of 2023, September 29 2023

2.2 DEWAN PERWAKILAN RAKYAT DAERAH REGIONAL HOUSE OF REPRESENTATIVE

Tabel 2.2.1 Jumlah Anggota Dewan Perwakilan Rakyat Daerah Menurut Partai Politik dan Jenis Kelamin di Kabupaten Bengkulu Selatan, 2023
Number of Regional House of Representatives's Members by Political Parties and Sex in Bengkulu Selatan Regency, 2023

Partai Politik <i>Political Parties</i>	Laki-laki <i>Male</i>	Perempuan <i>Female</i>	Jumlah <i>Total</i>
(1)	(2)	(3)	(4)
Partai Kebangkitan Bangsa	–	–	–
Partai Gerakan Indonesia Raya	3	–	3
Partai Demokrasi Indonesia Perjuangan	4	–	4
Partai Golongan Karya	3	–	3
Partai Nasdem	4	–	4
Partai Gerakan Perubahan Indonesia	–	–	–
Partai Berkarya	1	–	1
Partai Keadilan Sejahtera	–	–	–
Partai Persatuan Indonesia	1	–	1
Partai Persatuan Pembangunan	–	–	–
Partai Solidaritas Indonesia	–	–	–
Partai Amanat Nasional	3	–	3
Partai Hati Nurani Rakyat	–	–	–
Partai Keadilan & Persatuan Indonesia	2	–	2
Partai Demokrat	4	–	4
Partai Bulan Bintang	–	–	–
Kabupaten Bengkulu Selatan	25	–	25

Sumber/Source: DPRD Kabupaten Bengkulu Selatan/ DPRD of Bengkulu Selatan Regency

Tabel
Table 2.2.2

**Jumlah Kegiatan Rapat Dewan Perwakilan Rakyat Daerah
Kabupaten Bengkulu Selatan, 2021-2023**
**Number of Meeting Activities of the Regional People's
Representative Council of Bengkulu Selatan Regency, 2021-
2023**

Kegiatan Rapat Meeting Activities	2021	2022	2023
(1)	(2)	(3)	(4)
Paripurna/ <i>Plenary</i>	29	33	29
Badan/Panitia Musyawarah/ <i>Deliberation Body/Committee</i>	20	20	20
Badan/Panitia Anggaran/ <i>Budget Agency/ Committee</i>	18	21	21
Panitia Khusus/ <i>Special Committee</i>	3	1	–
Fraksi/ <i>Fraction</i>	15	15	15
Rapat Gabungan Komisi/ <i>Joint Commission Meeting</i>	25	13	10
Rapat Komisi/ <i>Commission Meeting</i>			
Komisi I/ <i>Commission I</i>	24	26	26
Komisi II/ <i>Commission II</i>	26	26	26
Komisi III/ <i>Commission III</i>	24	26	26
Jumlah/Total	184	181	173

Sumber/Source: DPRD Kabupaten Bengkulu Selatan/ *DPRD of Bengkulu Selatan Regency*

Tabel
Table 2.2.3**Jumlah Keputusan yang Dikeluarkan Dewan Perwakilan Rakyat Daerah Kabupaten Bengkulu Selatan, 2021-2023**
Number of Decisions Issued by the Regional People's Representative Council of Bengkulu Selatan Regency, 2021-2023

Keputusan Decision	2021	2022	2023
(1)	(2)	(3)	(4)
Peraturan yang Disahkan/ <i>Approved Regulations</i>	6	10	6
Keputusan DPRD/Pimpinan DPRD/ <i>DPRD/ DPRD Leadership Decision</i>	12	21	20
Keputusan Badan Musyawarah/ <i>Deliberative Body Decision</i>	32	33	31
Keputusan Dewan Anggaran/ <i>Budget Board Decision</i>	2	2	2
Jumlah/Total	52	66	59

Sumber/Source: DPRD Kabupaten Bengkulu Selatan/ *DPRD of Bengkulu Selatan Regency*

2.3 SUMBER DAYA MANUSIA HUMAN RESOURCES

Tabel 2.3.1 Jumlah Pegawai Negeri Sipil Menurut Jabatan dan Jenis Kelamin di Kabupaten Bengkulu Selatan, Desember 2022 dan Desember 2023
Number of Civil Servants by Occupation and Sex in Bengkulu Selatan Regency, December 2022 and December 2023

Jabatan <i>Occupation</i>	2022		Jumlah <i>Total</i>
	Laki-laki <i>Male</i>	Perempuan <i>Female</i>	
(1)	(2)	(3)	(4)
Jabatan Pimpinan Tinggi Utama <i>Senior Executives</i>	–	–	–
Jabatan Pimpinan Tinggi Madya <i>Middle Executives</i>	–	–	–
Jabatan Pimpinan Tinggi Pratama <i>Junior Executives</i>	29	2	31
Administrator/ <i>Administrator</i>	68	32	100
Pengawas/ <i>Supervisor</i>	190	153	343
Eselon V/ <i>5th Echelon</i>	–	–	–
Jabatan Fungsional Dosen <i>Certain Functional Position for Lecturer</i>	–	–	–
Jabatan Fungsional Guru <i>Certain Functional Position for Teacher</i>	521	808	1.329
Jabatan Fungsional Medis <i>Certain Functional Position for Medical Field</i>	129	587	716
Jabatan Fungsional Teknis <i>Certain Functional Position for Technical Field</i>	107	65	172
Jabatan Fungsional Umum/Pelaksana <i>General Functional Position</i>	599	637	1.236
Jumlah/<i>Total</i>	1.643	2.284	3.927

Lanjutan Tabel/*Continued Table 2.3.1*

Jabatan <i>Occupation</i>	2023		
	Laki-laki <i>Male</i>	Perempuan <i>Female</i>	Jumlah <i>Total</i>
(1)	(5)	(6)	(7)
Jabatan Pimpinan Tinggi Utama <i>Senior Executives</i>	–	–	–
Jabatan Pimpinan Tinggi Madya <i>Middle Executives</i>	–	–	–
Jabatan Pimpinan Tinggi Pratama <i>Junior Executives</i>	31	2	33
Administrator/ <i>Administrator</i>	81	30	111
Pengawas/ <i>Supervisor</i>	180	154	334
Eselon V/ <i>5th Echelon</i>	–	1	1
Jabatan Fungsional Dosen <i>Certain Functional Position for Lecturer</i>	–	–	–
Jabatan Fungsional Guru <i>Certain Functional Position for Teacher</i>	542	857	1.399
Jabatan Fungsional Medis <i>Certain Functional Position for Medical Field</i>	107	573	680
Jabatan Fungsional Teknis <i>Certain Functional Position for Technical Field</i>	147	159	306
Jabatan Fungsional Umum/Pelaksana <i>General Functional Position</i>	490	467	957
Jumlah/<i>Total</i>	1.578	2.243	3.821

Sumber/*Source*: Badan Kepegawaian Negara (BKN)/*National Civil Service Agency*

Tabel
Table 2.3.2

Jumlah Pegawai Negeri Sipil Menurut Tingkat Pendidikan dan Jenis Kelamin di Kabupaten Bengkulu Selatan, Desember 2022 dan Desember 2023
Number of Civil Servants by Educational Level and Sex in Bengkulu Selatan Regency, December 2022 and December 2023

Tingkat Pendidikan <i>Educational Level</i>	2022		
	Laki-laki <i>Male</i>	Perempuan <i>Female</i>	Jumlah <i>Total</i>
(1)	(2)	(3)	(4)
Sekolah Dasar (SD) <i>Primary School</i>	–	1	1
Sekolah Menengah Pertama (SMP) <i>Junior High School</i>	6	–	6
Sekolah Menengah Atas (SMA) <i>Senior High School</i>	220	109	329
Diploma I/Akta I <i>Diploma I/Akta I</i>	2	6	8
Diploma II/Akta II <i>Diploma II/Akta II</i>	44	34	78
Diploma III/Akta III <i>Diploma III/Akta III</i>	79	376	455
Diploma IV/Akta IV <i>Diploma IV/Akta IV</i>	12	77	89
S1/Sarjana <i>Under Graduate/Bachelor</i>	1.129	1.520	2.649
S2/Pasca Sarjana <i>Graduate</i>	150	161	311
S3/Doktor/Ph.D <i>Post Graduate</i>	1	–	1
Jumlah/Total	1.643	2.284	3.927

Lanjutan Tabel/*Continued Table 2.3.2*

Tingkat Pendidikan <i>Educational Level</i>	2023		
	Laki-laki <i>Male</i>	Perempuan <i>Female</i>	Jumlah <i>Total</i>
(1)	(5)	(6)	(7)
Sekolah Dasar (SD) <i>Primary School</i>	–	1	1
Sekolah Menengah Pertama (SMP) <i>Junior High School</i>	6	–	6
Sekolah Menengah Atas (SMA) <i>Senior High School</i>	187	89	276
Diploma I/Akta I <i>Diploma I/Akta I</i>	1	1	2
Diploma II/Akta II <i>Diploma II/Akta II</i>	35	28	63
Diploma III/Akta III <i>Diploma III/Akta III</i>	69	358	427
Diploma IV/Akta IV <i>Diploma IV/Akta IV</i>	13	106	119
S1/Sarjana <i>Under Graduate/Bachelor</i>	1.109	1.495	2.604
S2/Pasca Sarjana <i>Graduate</i>	156	165	321
S3/Doktor/Ph.D <i>Post Graduate</i>	2	–	2
Jumlah/Total	1.578	2.243	3.821

Sumber/Source: Badan Kepegawaian Negara (BKN)/*National Civil Service Agency*

Tabel
Table 2.3.3

**Jumlah Pegawai Negeri Sipil Menurut Tingkat
Kepangkatan dan Jenis Kelamin di Kabupaten Bengkulu
Selatan, Desember 2022 dan Desember 2023**
**Number of Civil Servants by Hierarchy and Sex in Bengkulu
Selatan Regency, December 2022 and December 2023**

Pangkat/Golongan/Ruang Hierarchy	2022		
	Laki-laki Male	Perempuan Female	Jumlah Total
(1)	(2)	(3)	(4)
Golongan I/Range I	4	–	4
1. I/A (Juru Muda/Junior Clerk)	–	–	–
2. I/B (Juru Muda Tingkat I/First Class Junior Clerk)	–	–	–
3. I/C (Juru/Clerk)	–	–	–
4. I/D (Juru Tingkat I/First Class Clerk)	4	–	4
Golongan II/Range II	170	198	368
5. II/A (Pengatur Muda/Junior Supervisor)	10	3	13
6. II/B (Pengatur Muda Tingkat I/First Class Junior Supervisor)	25	7	32
7. II/C (Pengatur/Supervisor)	59	71	130
8. II/D (Pengatur Tingkat I/First Class Supervisor)	76	117	193
Golongan III/Range III	1.010	1.570	2.580
9. III/A (Penata Muda/Junior Superintendent)	160	215	375
10. III/B (Penata Muda Tingkat I/First Class Junior Superintendent)	135	300	435
11. III/C (Penata/Superintendent)	272	402	674
12. III/D (Penata Tingkat I/First Class Superintendent)	443	653	1.096
Golongan IV/Range IV	459	516	975
13. IV/A (Pembina/Administrator)	279	271	550
14. IV/B (Pembina Tingkat I/First Class Administrator)	162	242	404
15. IV/C (Pembina Utama Muda/Junior Administrator)	17	3	20
16. IV/D (Pembina Utama Madya/Middle Administrator)	1	–	1
17. IV/E (Pembina Utama/Senior Administrator)	–	–	–
Jumlah/Total	1.643	2.284	3.927

Lanjutan Tabel/*Continued Table 2.3.3*

Pangkat/Golongan/Ruang Hierarchy	2023		
	Laki-laki Male	Perempuan Female	Jumlah Total
(1)	(5)	(6)	(7)
Golongan I/Range I	3	–	3
1. I/A (Juru Muda/ <i>Junior Clerk</i>)	–	–	–
2. I/B (Juru Muda Tingkat I/ <i>First Class Junior Clerk</i>)	–	–	–
3. I/C (Juru/ <i>Clerk</i>)	–	–	–
4. I/D (Juru Tingkat I/ <i>First Class Clerk</i>)	3	–	3
Golongan II/Range II	132	148	280
5. II/A (Pengatur Muda/ <i>Junior Supervisor</i>)	7	2	9
6. II/B (Pengatur Muda Tingkat I/ <i>First Class Junior Supervisor</i>)	19	5	24
7. II/C (Pengatur/ <i>Supervisor</i>)	48	29	77
8. II/D (Pengatur Tingkat I/ <i>First Class Supervisor</i>)	58	112	170
Golongan III/Range III	987	1.516	2.503
9. III/A (Penata Muda/ <i>Junior Superintendent</i>)	136	210	346
10. III/B (Penata Muda Tingkat I/ <i>First Class Junior Superintendent</i>)	141	257	398
11. III/C (Penata/ <i>Superintendent</i>)	237	397	634
12. III/D (Penata Tingkat I/ <i>First Class Superintendent</i>)	473	652	1.125
Golongan IV/Range IV	456	579	1.035
13. IV/A (Pembina/ <i>Administrator</i>)	251	301	552
14. IV/B (Pembina Tingkat I/ <i>First Class Administrator</i>)	183	273	456
15. IV/C (Pembina Utama Muda/ <i>Junior Administrator</i>)	21	5	26
16. IV/D (Pembina Utama Madya/ <i>Middle Administrator</i>)	1	–	1
17. IV/E (Pembina Utama/ <i>Senior Administrator</i>)	–	–	–
Jumlah/Total	1.578	2.243	3.821

Sumber/*Source*: Badan Kepegawaian Negara (BKN)/*National Civil Service Agency*

2.4 KEUANGAN PEMERINTAH GOVERNMENT FINANCE

Tabel 2.4.1 Realisasi Pendapatan Pemerintah Kabupaten Bengkulu Selatan Menurut Jenis Pendapatan (ribu rupiah), 2020–2023
Actual Bengkulu Selatan Regency Government Revenues by Kind of Revenues (thousand rupiahs), 2020–2023

Jenis Pendapatan/Kind of Revenues	2020	2021
(1)	(2)	(3)
1. Pendapatan Asli Daerah (PAD)/Regional Revenue	61.399.968	71.873.735
1.1 Pajak Daerah/Regional Tax	9.417.299	9.058.187
1.2 Retribusi Daerah/Regional Retribution	1.087.468	2.304.755
1.3 Hasil Perusahaan Milik Daerah dan Pengelolaan Kekayaan Daerah yang Dipisahkan <i>Regional–Owned Company Revenue and Separated Management of Regional Wealth</i>	2.150.687	2.365.619
1.4 Lain–lain PAD yang Sah/Other Regional Revenue	48.744.514	58.145.174
2. Dana Perimbangan/Balance Funds	785.327.995	717.015.748
2.1 Bagi Hasil Pajak/Tax Sharing Revenue	7.954.147	9.973.014
2.2 Bagi Hasil Bukan Pajak/Sumber Daya Alam <i>Non–Tax Sharing Revenue/Natural Resources</i>	6.843.963	8.152.419
2.3 Dana Alokasi Umum/General Allocation Fund	519.472.760	513.903.304
2.4 Dana Alokasi Khusus/Special Allocation Fund	251.057.125	184.987.011
3. Lain–lain Pendapatan yang Sah/Other Revenue	133.519.581	186.229.577
3.1 Pendapatan Hibah/Grant	–	5.422.865
3.2 Dana Darurat/Emergency Fund	–	–
3.3 Dana Bagi Hasil Pajak dari Provinsi dan Pemerintah Daerah Lainnya/Tax Sharing Revenue from Provincial and Other Regional Governments	13.747.237	46.898.431
3.4 Dana Penyesuaian dan Otonomi Daerah <i>Regional Adjustment and Autonomy Fund</i>	110.975.195	–
3.5 Bantuan Keuangan dari Provinsi atau Pemerintah Daerah Lainnya/Financial Assistance from Provincial or Other Regional Governments	–	–
3.6 Lainnya/Others	8.797.149	133.908.281
Jumlah/Total	980.247.544	975.119.060

Lanjutan Tabel/*Continued Table 2.4.1*

Jenis Pendapatan/ <i>Kind of Revenues</i>	2022	2023
(1)	(4)	(5)
1. Pendapatan Asli Daerah (PAD)/<i>Regional Revenue</i>	58.742.310	61.189.027
1.1 Pajak Daerah/ <i>Regional Tax</i>	11.044.389	12.665.637
1.2 Retribusi Daerah/ <i>Regional Retribution</i>	1.489.468	1.581.141
1.3 Hasil Perusahaan Milik Daerah dan Pengelolaan Kekayaan Daerah yang Dipisahkan <i>Regional-Owned Company Revenue and Separated Management of Regional Wealth</i>	1.552.865	2.106.102
1.4 Lain-lain PAD yang Sah/ <i>Other Regional Revenue</i>	44.655.588	44.836.147
2. Dana Perimbangan/<i>Balance Funds</i>	715.399.723	766.478.102
2.1 Bagi Hasil Pajak/ <i>Tax Sharing Revenue</i>	9.630.476	4.087.399
2.2 Bagi Hasil Bukan Pajak/Sumber Daya Alam <i>Non-Tax Sharing Revenue/Natural Resources</i>	15.939.142	57.821.430
2.3 Dana Alokasi Umum/ <i>General Allocation Fund</i>	512.931.502	538.937.533
2.4 Dana Alokasi Khusus/ <i>Special Allocation Fund</i>	176.898.603	165.631.740
3. Lain-lain Pendapatan yang Sah/<i>Other Revenue</i>	166.324.249	179.700.537
3.1 Pendapatan Hibah/ <i>Grant</i>	–	–
3.2 Dana Darurat/ <i>Emergency Fund</i>	–	–
3.3 Dana Bagi Hasil Pajak dari Provinsi dan Pemerintah Daerah Lainnya/ <i>Tax Sharing Revenue from Provincial and Other Regional Governments</i>	57.993.301	46.910.308
3.4 Dana Penyesuaian dan Otonomi Daerah <i>Regional Adjustment and Autonomy Fund</i>	–	–
3.5 Bantuan Keuangan dari Provinsi atau Pemerintah Daerah Lainnya/ <i>Financial Assistance from Provincial or Other Regional Governments</i>	100.000	–
3.6 Lainnya/ <i>Others</i>	108.230.948	132.790.229
Jumlah/<i>Total</i>	940.466.282	1.007.367.666

Sumber/*Source*: Badan Pendapatan Daerah Kabupaten Bengkulu Selatan/*Regional Revenue Agency of Bengkulu Selatan Regency*

Tabel
Table 2.4.2

Realisasi Belanja Pemerintah Kabupaten Bengkulu Selatan Menurut Jenis Belanja (ribu rupiah), 2020–2023
Actual Bengkulu Selatan Regency Government Expenditures by Kind of Expenditures (thousand rupiahs), 2020–2023

Jenis Pendapatan <i>Kind of Revenues</i>	2020	2021
(1)	(2)	(3)
1. Belanja Tidak Langsung/<i>Indirect Expenditures</i>	503.185.343	605.428.528
1.1 Belanja Pegawai/ <i>Personnel Expenditures</i>	386.220.404	422.593.474
1.2 Belanja Bunga/ <i>Interest Expenditures</i>	–	–
1.3 Belanja Subsidi/ <i>Subsidies Expenditures</i>	–	–
1.4 Belanja Hibah/ <i>Grant Expenditures</i>	42.011.950	16.042.846
1.5 Belanja Bantuan Sosial/ <i>Social Aid Expenditures</i>	2.899.400	1.428.400
1.6 Belanja Bagi Hasil/ <i>Sharing Fund Expenditure</i>	–	–
1.7 Belanja Bantuan Keuangan <i>Financial Aids Expenditures</i>	56.756.116	165.351.068
1.8 Belanja Tidak Terduga/ <i>Unpredicted Expenditures</i>	15.297.473	12.740
2. Belanja Langsung/<i>Direct Expenditures</i>	389.094.018	316.156.521
2.1 Belanja Pegawai/ <i>Personnel Expenditures</i>	37.191.118	–
2.2 Belanja Barang dan Jasa <i>Goods and Services Expenditures</i>	188.461.588	207.364.674
2.3 Belanja Modal/ <i>Capital Expenditure</i>	163.441.312	108.791.847
Jumlah/<i>Total</i>	921.585.049	921.585.049

Lanjutan Tabel/*Continued Table 2.4.2*

Jenis Pendapatan <i>Kind of Revenues</i>	2022	2023
(1)	(4)	(5)
1. Belanja Tidak Langsung/<i>Indirect Expenditures</i>	572.419.819	627.951.294
1.1 Belanja Pegawai/ <i>Personnel Expenditures</i>	400.628.490	426.462.760
1.2 Belanja Bunga/ <i>Interest Expenditures</i>	–	–
1.3 Belanja Subsidi/ <i>Subsidies Expenditures</i>	–	–
1.4 Belanja Hibah/ <i>Grant Expenditures</i>	13.176.828	30.458.110
1.5 Belanja Bantuan Sosial/ <i>Social Aid Expenditures</i>	1.957.700	1.059.741
1.6 Belanja Bagi Hasil/ <i>Sharing Fund Expenditure</i>	–	–
1.7 Belanja Bantuan Keuangan <i>Financial Aids Expenditures</i>	156.607.592	169.947.495
1.8 Belanja Tidak Terduga/ <i>Unpredicted Expenditures</i>	49.209	23.188
2. Belanja Langsung/<i>Direct Expenditures</i>	341.702.331	379.479.751
2.1 Belanja Pegawai/ <i>Personnel Expenditures</i>	–	–
2.2 Belanja Barang dan Jasa <i>Goods and Services Expenditures</i>	239.548.698	244.542.183
2.3 Belanja Modal/ <i>Capital Expenditure</i>	102.153.633	134.937.568
Jumlah/<i>Total</i>	914.122.150	1.007.431.045

Sumber/*Source*: Badan Keuangan Daerah Kabupaten Bengkulu Selatan/*Regional Finance Agency of Bengkulu Selatan Regency*

Tabel 2.4.3
Table

APBD yang Diklasifikasikan Menurut Kelompok dan Jenis Pendapatan (ribu rupiah), 2024
Local Government Budget Based on the Type and Group of Revenue (in thousands rupiah), 2024

Jenis Pendapatan <i>Kind of Revenues</i>		2024
	(1)	(2)
4.1	Pendapatan Asli Daerah (PAD)/Regional Revenue	49.302.262,54
4.1.01	Pajak Daerah/Regional Tax	9.347.310,00
4.1.02	Retribusi Daerah/Regional Retribution	1.383.780,00
4.1.03	Hasil Pengelolaan Kekayaan Daerah yang Dipisahkan/ <i>Results of Separated Regional Wealth Management</i>	2.365.000,00
4.1.04	Lain-lain PAD yang sah/Other valid PAD	36.206.172,54
4.2	Pendapatan Transfer/Transfer Revenue	978.285.595,86
4.2.01	Pendapatan Transfer Pemerintah Pusat/ <i>Central Government Transfer Revenue</i>	932.218.424,00
4.2.02	Pendapatan Transfer Pemerintah Daerah/ <i>Local Government Transfer Revenue</i>	46.067.171,86
4.3	Lain-Lain Pendapatan yang Sah/Regional Revenue	10.315.944,10
4.3.03	Lain-lain Pendapatan Sesuai dengan Ketentuan Peraturan Perundang-Undangan/Other Income In <i>accordance with the provisions of laws and regulations</i>	10.315.944,10
Jumlah Pendapatan/Total Revenues		1.037.903.802,50

Sumber/Source: Badan Keuangan Daerah Kabupaten Bengkulu Selatan/Regional Finance Agency of Bengkulu Selatan Regency

Tabel 2.4.4
Table**APBD yang Diklasifikasikan Menurut Kelompok dan Jenis Belanja (ribu rupiah), 2024**
Local Government Budget Based on the Type and Group of Expenditures (in thousands rupiahs), 2024

Jenis Belanja <i>Kind of Expenditures</i>		2024
	(1)	(2)
5.1	Belanja Operasi / Operational Expenditures	770.558.329,80
5.1.01	Belanja Pegawai/ <i>Expenditures for Employee</i>	479.139.716,80
5.1.02	Belanja Barang dan Jasa/ <i>Expenditures for Goods and Services</i>	252.993.385,91
5.1.05	Belanja Hibah/ <i>Expenditures for Hibah</i>	38.305.227,10
5.1.06	Belanja Bantuan Sosial/ <i>social assistance spending</i>	120.000,00
5.2	Belanja Modal/Capital Expenditures	132.544.678,32
5.2.02	Belanja Modal Peralatan dan Mesin/ <i>Capital Expenditures for Equipment and Machinery</i>	30.620.343,32
5.2.03	Belanja Modal Gedung dan Bangunan/ <i>Building and Building Capital Expenditures</i>	4.647.450,00
5.2.04	Belanja Modal Jalan, Jaringan, dan Irigasi/ <i>Capital Expenditures on Roads, Networks and Irrigation</i>	90.942.431,00
5.2.05	Belanja Modal Aset Tetap Lainnya/ <i>Other Fixed Assets Capital Expenditures</i>	1.786.354,00
5.2.06	Belanja Modal Aset Lainnya/ <i>Capital Expenditures Other Assets</i>	4.548.100,00
5.3	Belanja Tidak Terduga/Unexpected Expenditures	2.193.092,00
5.3.01	Belanja Tidak Terduga/ <i>Unexpected Expenditures</i>	2.193.092,00
5.4	Belanja Transfer/Transfer Expenditures	171.508.840,00
5.4.01	Belanja Bagi Hasil/ <i>Profit Sharing Expenditures</i>	1.825.226,30
5.4.02	Belanja Bantuan Keuntungan/ <i>Benefits Assistance Expenditures</i>	169.683.613,70
Jumlah Belanja/Total Expenditures		1.076.804.940,13

Sumber/Source: Badan Keuangan Daerah Kabupaten Bengkulu Selatan/*Regional Finance Agency of Bengkulu Selatan Regency*

Tabel 2.4.5 **APBD yang Diklasifikasikan Menurut Kelompok dan Jenis Pembiayaan (ribu rupiah), 2024**
Local Government Budget Based on the Type and Group of Financing (in thousands rupiah), 2024

Jenis Pembiayaan		2024
<i>Kind of Financing</i>		
	(1)	(2)
6.1	Penerimaan Pembiayaan/ Acceptance of Financing	38.901.137,63
6.1.01	Sisa Lebih Perhitungan Anggaran Tahun Sebelumnya/ <i>Remaining Over Calculation of Previous Year's Budget</i>	38.901.137,63
	Jumlah Pengeluaran Pembiayaan/ <i>Amount of Financing Expenditures</i>	0,00
	Pembiayaan Netto/ <i>Net Financing</i>	38.901.137,63
6.3	Sisa Lebih Pembiayaan Anggaran Daerah Tahun Berkenaan (SILPA) /Remaining Excess Regional Budget Financing for the Relevant Year	0,00

Sumber/Source: Badan Keuangan Daerah Kabupaten Bengkulu Selatan/Regional Finance Agency of Bengkulu Selatan Regency

03

PENDUDUK DAN KETENAGAKERJAAN POPULATION AND EMPLOYMENT

JUMLAH PENDUDUK KABUPATEN BENGKULU SELATAN 2023

NUMBER OF POPULATION IN BENGKULU
SELATAN REGENCY, 2023

171.463


Jiwa/People

Rasio Jenis
Kelamin
Sex Ratio

Laki-Laki
Male

87.297

Jiwa
People



84.166

Jiwa
People

Perempuan
Female



103,7

ANGKATAN KERJA DI BENGKULU SELATAN 2023

ECONOMICALLY ACTIVE IN BENGKULU
SELATAN, 2023

0,76

Bekerja/
Working
0,96



Pengangguran
Terbuka/
Unemployment
0,04

PENJELASAN TEKNIS

TECHNICAL NOTES

1. Sumber utama data kependudukan adalah sensus penduduk yang dilaksanakan setiap sepuluh tahun sekali. Sensus penduduk telah dilaksanakan sebanyak enam kali sejak Indonesia merdeka, yaitu tahun 1961, 1971, 1980, 1990, 2000, 2011 dan 2020.

Di dalam sensus penduduk, pencacahan dilakukan terhadap seluruh penduduk yang berdomisili di wilayah teritorial Indonesia termasuk warga negara asing kecuali anggota korps diplomatik negara sahabat beserta keluarganya.

Metode pengumpulan data dalam sensus dilakukan dengan wawancara antara petugas sensus dengan responden dan juga melalui e-census. Pencatatan penduduk menggunakan konsep usual residence, yaitu konsep di mana penduduk biasa bertempat tinggal. Bagi penduduk yang bertempat tinggal tetap dicacah di mana mereka biasa tinggal, sedangkan untuk penduduk yang tidak bertempat tinggal tetap dicacah di tempat di mana mereka ditemukan petugas sensus pada malam 'Hari Sensus'. Termasuk penduduk yang tidak bertempat tinggal tetap adalah tuna wisma, awak kapal berbendera Indonesia, penghuni perahu/rumah apung, masyarakat terpencil/terasing,

1. *The main source of demographic data is population census, which is conducted every ten years. Population Census has been conducted six times since Indonesia's independence: 1961, 1971, 1980, 1990, 2000, 2011 and 2020.*

The population census enumerates all residents who domicile in the entire territory of Indonesia including foreign citizens except the diplomatic corps members and their families.

The method of data collection in a population census involves interviewing respondents and conducting e-census. Enumeration of the population uses the concept of "usual residence", which is the concept of "places where people usually live". De jure was applied to the permanent residents, while de factowas applied to non-permanent residents. The permanent residents were enumerated in place where they normally live, the non-permanent residents were enumerated where they were found by the enumerators, on the night of 'Census Date'. The non permanent residents include homeless people, ship crew, boat people, remote area community, and internally displaced persons. Those who had permanent residence and had been travelling away from their home

dan pengungsi. Bagi mereka yang mempunyai tempat tinggal tetap dan sedang bepergian ke luar wilayah lebih dari enam bulan, tidak dicacah di tempat tinggalnya, tetapi dicacah di tempat tujuannya. Untuk tahun yang tidak dilaksanakan sensus penduduk, data kependudukan diperoleh dari hasil proyeksi penduduk. Proyeksi penduduk merupakan suatu perhitungan ilmiah yang didasarkan pada asumsi dari komponen-komponen perubahan penduduk, yaitu kelahiran, kematian, dan migrasi. Proyeksi penduduk Indonesia 2012–2035 menggunakan data dasar penduduk hasil SP2011.

2. Penduduk Indonesia adalah semua orang yang berdomisili di wilayah teritorial Indonesia selama 6 bulan atau lebih dan atau mereka yang berdomisili kurang dari 6 bulan tetapi bertujuan menetap.
3. Jumlah Penduduk adalah banyaknya penduduk yang bertempat tinggal tetap, dicacah dimana mereka biasanya bertempat tinggal. Penduduk yang sedang bepergian 6 (enam) bulan atau lebih, atau yang telah berada pada suatu tempat tinggal selama 6 (enam) bulan atau lebih, dicacah dimana mereka tinggal pada saat pencacahan.
4. Laju pertumbuhan penduduk

for six months or more were not enumerated in their permanent place, but in the place where they were during the census.

For the periods where the population census is not conducted, population projection is done to estimate population during those years. The population projection is an estimate based on the demographic components, such as birth, death, and migration. Indonesia's 2012–2035 population projection used the 2011 Population Census as the base population.

2. *The population of Indonesia are all residents of the entire territory of Indonesia who have stayed for six months or longer, and those who intended to stay more than six months even though their length of stay is less than six months.*
3. *Number of Population is the large population who reside permanently, enumerated where they usually reside. Population who are traveling for 6 (six) months or more, or who have been in a place of residence for 6 (six) months or more, are enumerated where they live at the time of the census.*
4. *The growth rate of population is the number that show percentage*

adalah angka yang menunjukkan persentase peningkatan penduduk dalam jangka waktu tertentu.

of population growth within a specified period.

5. Kepadatan penduduk adalah rasio banyaknya penduduk per kilometer persegi.

5. *Population density is ratio of population per square kilometer.*

Kepadatan penduduk dibagi menjadi 3 jenis:

Population density is divided into 3 types:

a. Kepadatan Penduduk Kasar, yaitu menunjukkan banyaknya jumlah penduduk untuk setiap kilometer persegi luas wilayah.

a Crude Population Density is shows the number of population for each square kilometer of area.

b. Kepadatan Fisiologis, yang menyatakan banyaknya penduduk untuk setiap kilometer persegi wilayah lahan yang ditanami.

b. Physiological Density is the large population for each square kilometer of cultivable land

c. Kepadatan Agraris (Agriculture Density), menunjukkan banyaknya penduduk petani untuk setiap kilometer persegi wilayah cultivable land. Ukuran ini menggambarkan intensitas pertanian dari petani terhadap lahan yang mencerminkan efisiensi teknologi pertanian dan intensitas tenaga kerja pertanian.

c. Agriculture Density is shows the large of farming population for each square kilometer of cultivable land. This measure describes the agricultural intensity of farmers on land which reflects the efficiency of agricultural technology and the intensity of agricultural labor.

6. Rasio jenis kelamin adalah perbandingan antara penduduk laki-laki dan penduduk perempuan pada suatu wilayah dan waktu tertentu. Biasanya dinyatakan dengan banyaknya penduduk laki-laki untuk 100 penduduk perempuan.

6. *Sex ratio is the ratio of males population to females population in a given area and time, usually expressed as the number of males for every 100 females.*

7. Distribusi penduduk adalah pola persebaran penduduk di suatu wilayah, baik berdasarkan batas-batas geografis maupun berdasarkan batas-batas administrasi pemerintahan.
 8. Komposisi penduduk adalah pola persebaran penduduk menurut karakteristiknya, contoh: penduduk menurut kelompok umur, penduduk menurut jenis kelamin
 9. Rumah tangga adalah seseorang atau sekelompok orang yang mendiami sebagian atau seluruh bangunan fisik/sensus dan biasanya tinggal bersama serta pengelolaan makan dari satu dapur. Yang dimaksud makan dari satu dapur adalah jika pengurusan kebutuhan sehari-harinya dikelola bersama-sama menjadi satu.
 10. Anggota rumah tangga adalah semua orang yang biasanya bertempat tinggal di suatu rumah tangga, baik yang berada di rumah pada waktu pencacahan maupun yang sementara tidak ada.
 11. Rata-rata anggota rumah tangga adalah angka yang menunjukkan rata-rata jumlah anggota rumah tangga per rumah tangga.
7. *Population distribution is the pattern of population distribution in an area, either by geographic boundaries or by government administrative boundaries.*
 8. *Population composition is the pattern of population distribution by its characteristics, example: population by age group, population by sex*
 9. *Household is an individual or group of people living in a physical/census building unit or part of it and usually commit on a common provision for food and other essentials of living. Common provision for food means one organising daily needs for all of household members.*
 10. *Household member are those who usually lives in a household regardless of their location at the time of enumeration.*
 11. *Average household size is the average number of household members per household.*

- | | |
|--|---|
| <p>12. Istilah migrasi seumur hidup disebut bila provinsi tempat tinggal seseorang pada saat pencacahan berbeda dengan provinsi tempat lahirnya.</p> | <p>12. <i>Lifetime migration terminology if someone's province of residence at the time of enumeration was different from his/her province of birthplace.</i></p> |
| <p>13. Istilah migrasi risen disebut bila provinsi tempat tinggal seseorang pada saat pencacahan berbeda dengan provinsi tempat tinggalnya 5 tahun yang lalu.</p> | <p>13. <i>Recent migration terminology if someone's province of residence at the time of enumeration was different from his/her province of residence 5 years ago.</i></p> |
| <p>14. Penduduk usia kerja adalah penduduk yang berumur 15 tahun ke atas.</p> | <p>14. <i>Working age population is persons of 15 years and over.</i></p> |
| <p>15. Angkatan kerja adalah penduduk usia kerja (15 tahun ke atas) yang bekerja, punya pekerjaan namun sementara tidak bekerja, dan pengangguran.</p> | <p>15. <i>Labor force or economically active are persons of 15 years and over, who in the previous week were working, temporarily absent from work but having jobs, and unemployment.</i></p> |
| <p>16. Bekerja adalah kegiatan ekonomi yang dilakukan oleh seseorang dengan maksud memperoleh atau membantu memperoleh pendapatan atau keuntungan dan lamanya bekerja paling sedikit 1 jam secara terus menerus dalam seminggu yang lalu (termasuk pekerja keluarga tanpa upah yang membantu dalam suatu usaha/ kegiatan ekonomi).</p> | <p>16. <i>Working is economic activity conducted by a person and intended to earn income by doing work or helping to do work at least one hour continuously during the reference week (including unpaid family worker/s for any economic activity).</i></p> |
| <p>17. Jumlah jam kerja seluruhnya adalah jumlah jam kerja yang digunakan untuk bekerja (tidak termasuk jam kerja istirahat resmi dan jam kerja yang digunakan</p> | <p>17. <i>Total working hours is the total hours spent by an employee to perform all jobs (excluding the time used for other activities which are not classified as work).</i></p> |

untuk hal-hal di luar pekerjaan).

- | | |
|--|---|
| <p>18. Lapangan usaha adalah bidang kegiatan dari pekerjaan/tempat bekerja di mana seseorang bekerja. Klasifikasi lapangan usaha mengikuti Klasifikasi Baku Lapangan Usaha Indonesia (KBLI) dalam 1 digit.</p> | <p>18. <i>Industry is field of a person's activity or establishment. The classification of industries follows the Indonesia Standard Industrial Classification (KBLI) in one digit.</i></p> |
| <p>19. Status pekerjaan adalah kedudukan seseorang dalam unit usaha/kegiatan dalam melakukan pekerjaan.</p> | <p>19. <i>Employment status is the status of a person at his place of work or establishment where he was employed.</i></p> |
| <p>20. Berusaha sendiri tanpa dibantu orang lain adalah bekerja atau berusaha dengan menanggung risiko secara ekonomis, yaitu dengan tidak kembalinya ongkos produksi yang telah dikeluarkan dalam rangka usahanya tersebut, serta tidak menggunakan pekerja dibayar maupun pekerja tak dibayar, termasuk yang sifat pekerjaannya memerlukan teknologi atau keahlian khusus.</p> | <p>20. <i>Own-account worker is a person who works at his own risk without assisted by paid per mount worker or unpaid worker include technical job or skill job.</i></p> |
| <p>21. Berusaha dibantu buruh tidak tetap/buruh tidak dibayar adalah bekerja atau berusaha atas risiko sendiri, dan menggunakan buruh/pekerja tak dibayar dan atau buruh/pekerja tidak tetap.</p> | <p>21. <i>Employer assisted by temporary workers/unpaid worker is a person who works at his own risk and assisted by temporary worker/unpaid worker.</i></p> |
| <p>22. Berusaha dibantu buruh tetap/buruh dibayar adalah berusaha atas risiko sendiri dan mempekerjakan paling sedikit satu orang buruh/pekerja tetap</p> | <p>22. <i>Employer assisted by permanent workers/paid workers is a person who does his business at her/his own risk at least one assisted by paid permanent worker.</i></p> |

yang dibayar.

23. Buruh/karyawan/pegawai adalah seseorang yang bekerja pada orang lain atau instansi/kantor/ perusahaan secara tetap dengan menerima upah/gaji baik berupa uang maupun barang. Buruh yang tidak mempunyai majikan tetap, tidak digolongkan sebagai buruh/karyawan, tetapi sebagai pekerja bebas. Seseorang dianggap memiliki majikan tetap jika memiliki 1 (satu) majikan (orang/rumah tangga) yang sama dalam sebulan terakhir, khusus pada sektor bangunan batasannya tiga bulan. Apabila majikannya instansi/lembaga, boleh lebih dari satu.
23. *Employee is a person who work permanently for other people or institution/office/ company and gains some money/cash or goods as wage/salary. Labor who have no permanent employer is not categorized as a laborer/ worker/ employee but casual worker. A laborers in general is considered to have a permanent employer if he has the same employer during the past month, particularly for building construction sector is 3 months. If the employer is an institution, more than 1 (one) employer is allowed.*
24. Pekerja bebas adalah seseorang yang bekerja pada orang lain/majikan/institusi yang tidak tetap (lebih dari 1 majikan dalam sebulan terakhir) di usaha pertanian baik berupa usaha rumah tangga maupun bukan usaha rumah tangga, ataupun di nonpertanian atas dasar balas jasa dengan menerima upah atau imbalan baik berupa uang maupun barang, dan baik dengan sistem pembayaran harian maupun borongan
24. *Casual employee is a person who does not work permanently for other people/employer/ institution (more than 1 employer during the last 1 month) in agricultural sector, either home industry or not home industry, or in non-agricultural sector based on remuneration paid with money or goods, and based on daily or contact payment system.*
25. Pekerja tak dibayar adalah seseorang yang bekerja membantu usaha untuk memperoleh penghasilan/
25. *Unpaid worker is a person who intended to work without pay, either with money or good, in an establishment run by other*

keuntungan yang dilakukan oleh salah seorang anggota rumah tangga atau bukan anggota rumah tangga tanpa mendapat upah/gaji baik berupa uang maupun barang.

members of the family, relative or neighbour.

<https://bengkuluselatankab.bps.go.id>

ULASAN

Penduduk Kabupaten Bengkulu Selatan pada tahun 2022 mencapai 170.093 jiwa, sedangkan pada tahun 2023 mencapai 171.463 jiwa. Rasio jenis kelamin penduduk Kabupaten Bengkulu Selatan pada tahun 2023 sebesar 103,7. Hal ini menunjukkan bahwa setiap 100 penduduk perempuan terdapat 103-104 penduduk laki-laki.

Angkatan kerja adalah penduduk yang berumur 15 tahun ke atas yang bekerja, sementara tidak bekerja atau sedang mencari pekerjaan. Penduduk kurang dari 15 tahun meski telah bekerja guna memenuhi kebutuhan hidupnya tidak termasuk dalam angkatan kerja. Angkatan kerja sebagai bagian dari aspek demografi memiliki kecenderungan meningkat atau menurun sesuai perubahan yang dialami oleh penduduk. Hal ini dikarenakan faktor alamiah, yakni kelahiran, kematian, dan pergeseran jumlah penduduk.

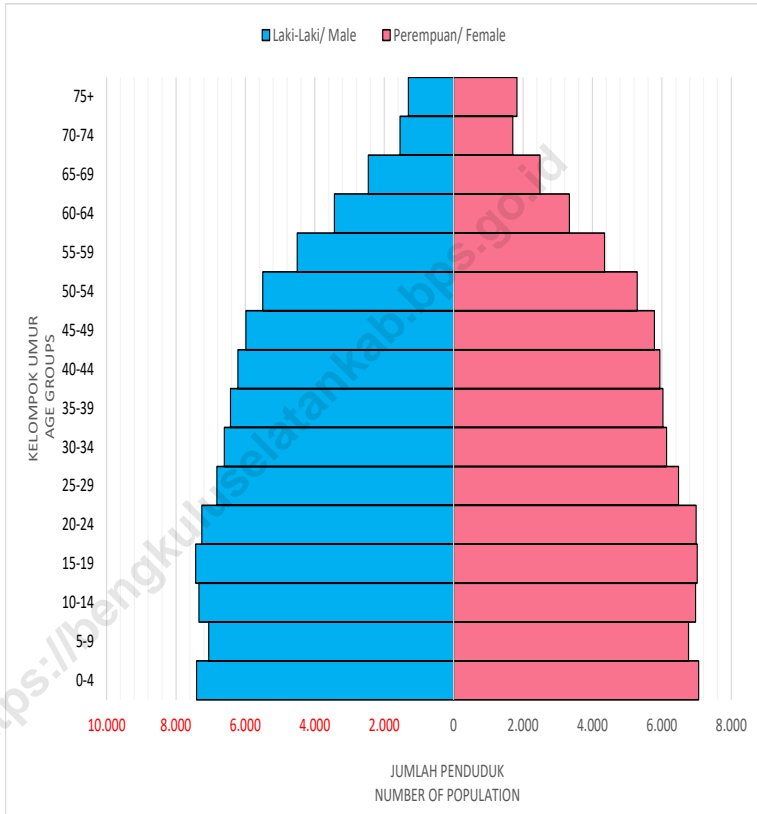
Angka pengangguran didefinisikan sebagai penduduk usia kerja yang mencari pekerjaan, mempersiapkan usaha, merasa tidak mungkin mendapat pekerjaan namun belum mulai bekerja. Tingkat Partisipasi Angkatan Kerja (TPAK) di Kabupaten Bengkulu Selatan tahun 2023 adalah 75,95 persen dengan jumlah pengangguran sebanyak 3.497 orang

DESCRIPTION

The population of Bengkulu Selatan Regency in 2022 reaches 170.093 people, while in 2023 reaches 171.463 people. The population sex ratio in Bengkulu Selatan Regency in 2023 is 103,7. This shows that for every 100 female population, there are 103-104 male population.

The labor force is the population aged 15 years or above who are currently working, not working temporarily, or looking for jobs. The population aged below 15 who are working to meet their needs are not included as the labor force. The labor force as part of demography have the tendency to increase or decrease in accordance with the changes experienced by the population. This is due to natural factors, such as birth, death, and population shifting.

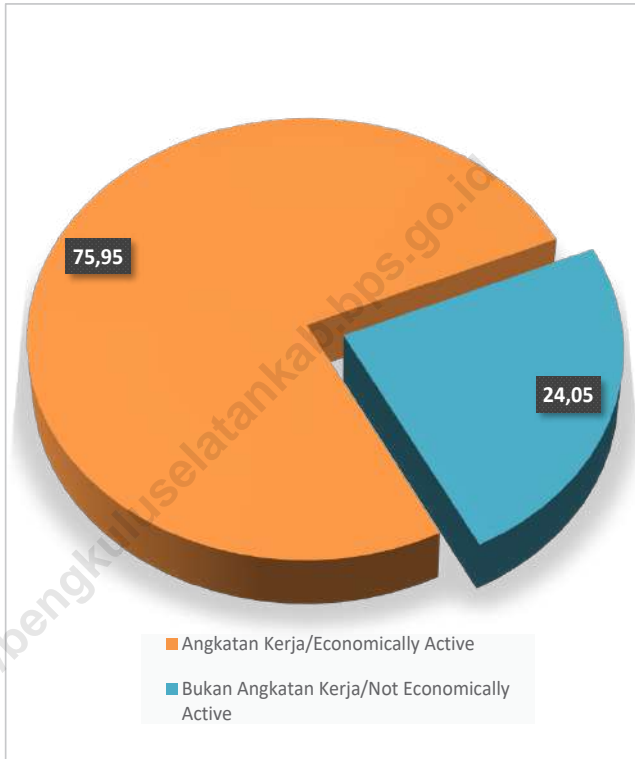
The unemployment rate is defined as the population of working age who are looking for jobs, preparing businesses, finding it impossible to get a job but have not started working yet. Labour Force Participation Rate in Bengkulu Selatan Regency in 2023 is 75,95 percent with total unemployment reach 3.497 people.



Sumber/Source : Badan Pusat Statistik, Proyeksi Penduduk Hasil SP2020/BPS-Statistics Indonesia, Population Projection SP2020 Results

Gambar 3.1
Figures

Jumlah Penduduk Menurut Kelompok Umur dan Jenis Kelamin di Kabupaten Bengkulu Selatan, 2023
Population by Age Groups and Sex in Bengkulu Selatan Regency, 2023



Sumber/Source : Badan Pusat Statistik, Proyeksi Penduduk Hasil SP2020/BPS-Statistics Indonesia, Population Projection SP2020 Results

Gambar 3.2
Figures

Penduduk Berumur 15 Tahun Keatas di Kabupaten Bengkulu Selatan Menurut Kategori, 2023
Population Aged 15 Years and Over in Bengkulu Selatan Regency by Category, 2023

3.1 PENDUDUK POPULATION

Tabel 3.1.1 Penduduk, Laju Pertumbuhan Penduduk, Distribusi Persentase Penduduk, Kepadatan Penduduk, Rasio Jenis Kelamin Penduduk Menurut Kecamatan di Kabupaten Bengkulu Selatan, 2023
Population, Population Growth Rate, Percentage Distribution of Population, Population Density, and Population Sex Ratio by District in Bengkulu Selatan Regency, 2023

Kecamatan District	Penduduk (ribu) ¹ Population (thousand)	Laju Pertumbuhan Penduduk per Tahun 2020–2023 (%) ² Annual Population Growth Rate 2020–2023 (%)
(1)	(2)	(3)
Manna	17,0	1,44
Kota Manna	32,9	1,13
Kedurang	12,4	1,05
Bunga Mas	7,1	1,10
Pasar Manna	18,1	0,26
Kedurang Ilir	9,3	1,41
Seginim	17,6	0,90
Air Nipis	12,9	1,25
Pino	13,1	0,87
Pinoraya	22,7	1,21
Ulu Manna	8,3	0,80
Kabupaten Bengkulu Selatan	171,5	1,03

Lanjutan Tabel/*Continued Table* 3.1.1

Kecamatan <i>District</i>	Persentase Penduduk <i>Percentage of Total Population</i>	Kepadatan Penduduk per km ² <i>Population Density per sq.km</i>
(1)	(4)	(5)
Manna	9,92	471
Kota Manna	19,19	932
Kedurang ³	7,21	NA
Bunga Mas	4,12	194
Pasar Manna	10,55	2.445
Kedurang Ilir	5,44	169
Seginim	10,29	344
Air Nipis	7,53	63
Pino	7,65	152
Pinoraya ⁴	13,26	NA
Ulu Manna	4,84	45
Kabupaten Bengkulu Selatan	100,00	141

Lanjutan Tabel/*Continued Table 3.1.1*

Kecamatan <i>District</i>	Rasio Jenis Kelamin Penduduk <i>Population Sex Ratio</i>
(1)	(6)
Manna	104,5
Kota Manna	102,4
Kedurang	106,3
Bunga Mas	101,3
Pasar Manna	98,7
Kedurang Ilir	106,1
Seginim	103,5
Air Nipis	105,9
Pino	102,7
Pinoraya	106,4
Ulu Manna	106,0
Kabupaten Bengkulu Selatan	103,7

Catatan/*Note*: ¹Data jumlah penduduk 2023 merupakan data hasil proyeksi dari SP2020/*Population data for 2023 is projection data from 2020 Census*

²Laju pertumbuhan penduduk dihitung menggunakan tahun dasar (P0) 2020/*The population growth rate is calculated using the base year (P0) 2020*

^{3,4}Data kepadatan penduduk NA dikarenakan luas wilayah Kecamatan Kedurang dan Kecamatan Pinoraya belum dilakukan pengukuran oleh Bagian Pemerintahan Sekretariat Daerah Kabupaten Bengkulu Selatan/*Data population density "NA" because on the area of Kedurang District and Pinoraya District have not yet been measured by the Unit of Government Administrative on Secretary Office of Bengkulu Selatan Regency*

Sumber/*Source*: Badan Pusat Statistik, Proyeksi Penduduk Hasil SP2020/BPS-*Statistics Indonesia, Population Projection SP2020 Results*

Tabel 3.1.2 **Jumlah Penduduk Menurut Kelompok Umur dan Jenis Kelamin di Kabupaten Bengkulu Selatan, 2023**
Table 3.1.2 **Population by Age Groups and Sex in Bengkulu Selatan Regency, 2023**

Kelompok Umur Age Groups	Jenis Kelamin/Sex		
	Laki-Laki Male	Perempuan Female	Jumlah Total
(1)	(2)	(3)	(4)
0-4	7.406	7.059	14.465
5-9	7.058	6.769	13.827
10-14	7.342	6.970	14.312
15-19	7.432	7.019	14.451
20-24	7.255	6.988	14.243
25-29	6.820	6.479	13.299
30-34	6.610	6.134	12.744
35-39	6.428	6.033	12.461
40-44	6.216	5.941	12.157
45-49	5.984	5.785	11.769
50-54	5.500	5.288	10.788
55-59	4.505	4.347	8.852
60-64	3.434	3.335	6.769
65-69	2.457	2.488	4.945
70-74	1.543	1.707	3.250
75+	1.307	1.824	3.131
Kabupaten Bengkulu Selatan	87.297	84.166	171.463

Sumber/Source: Badan Pusat Statistik, Proyeksi Penduduk Hasil SP2020/BPS-Statistics Indonesia, Population Projection SP2020 Results

3.2 KETENAGAKERJAAN EMPLOYMENT

Tabel 3.2.1 Jumlah Penduduk Berumur 15 Tahun Keatas Menurut Jenis Kegiatan Selama Seminggu yang Lalu dan Jenis Kelamin di Kabupaten Bengkulu Selatan, 2023
Population Aged 15 Years and Over by Type of Activity During The Previous Week and Sex in Bengkulu Selatan Regency, 2023

Kegiatan Utama <i>Main Activity</i>	Jenis Kelamin/Sex		
	Laki-Laki <i>Male</i>	Perempuan <i>Female</i>	Laki-Laki+ Perempuan <i>Male+Female</i>
(1)	(2)	(3)	(4)
I. Angkatan Kerja/<i>Economically Active</i>	56.265	41.834	98.099
1. Bekerja/ <i>Working</i>	54.304	40.298	94.602
2. Pengangguran Terbuka/ <i>Unemployment</i>	1.961	1.536	3.497
II. Bukan Angkatan Kerja/<i>Not Economically Active</i>	9.371	21.696	31.067
1. Sekolah/ <i>Attending School</i>	4.088	5.957	10.045
2. Mengurus Rumah Tangga/ <i>Housekeeping</i>	1.077	14.462	15.539
3. Lainnya/ <i>Others</i>	4.206	1.277	5.483
Jumlah/<i>Total</i>	65.636	63.530	129.166

Sumber/*Source*: Badan Pusat Statistik, Survei Angkatan Kerja Nasional (Sakernas) Agustus/BPS-Statistics Indonesia, August National Labor Force Survey

Tabel 3.2.2
Table

Penduduk Berumur 15 Tahun ke Atas Menurut Pendidikan Tertinggi yang Ditamatkan dan Jenis Kegiatan Selama Seminggu yang Lalu di Kabupaten Bengkulu Selatan, 2023

Population 15 Years of Age and Over by Educational Attainment and Type of Activity During the Previous Week in Bengkulu Selatan Regency, 2023

Pendidikan Tertinggi yang Ditamatkan ¹ <i>Educational Attainment¹</i>	Angkatan Kerja/Economically Active			Persentase Bekerja terhadap Angkatan Kerja <i>Percentage of Working to Economically Active</i>
	Bekerja Working	Pengangguran ² <i>Unemployment²</i>	Jumlah Angkatan Kerja <i>Total of Economically Active</i>	
(1)	(2)	(3)	(4)	(5)
0	28.165	688	28.853	98
1	17.392	182	17.574	99
2	33.231	1.172	34.403	97
3	15.814	1.455	17.269	92
Jumlah/Total	94.602	3.497	98.099	96

Lanjutan Tabel/*Continued Table 3.2.2*

Pendidikan Tertinggi yang Ditamatkan ¹ <i>Educational Attainment¹</i>	Bukan Angkatan Kerja <i>Not Economically Active</i>	Jumlah Total	Tingkat Partisipasi Angkatan Kerja (TPAK) <i>Labour Force Participation Rate (%)</i>
(1)	(6)	(7)	(8)
0	8.897	37.750	76,43
1	10.891	28.465	61,74
2	8.303	42.706	80,56
3	2.976	20.245	85,30
Jumlah/Total	31.067	129.166	75,95

Catatan/Note: ¹ 0. ≤ Sekolah Dasar (SD)/≤ *Primary School*
 1. Sekolah Menengah Pertama/*Junior High School*
 2. Sekolah Menengah Atas/*Senior High School*
 3. Perguruan Tinggi/*Collage*
² 1. Mencari pekerjaan/*Looking for work*
 2. Mempersiapkan usaha/*Establishing a new business/firm*
 3. Merasa tidak mungkin mendapat pekerjaan/*Feeling hopeless in looking for work (discouraged job seekers)*
 4. Sudah punya pekerjaan tetapi belum mulai bekerja/*Having job already but not starting to work yet*

Sumber/Source: Badan Pusat Statistik, Survei Angkatan Kerja Nasional (Sakernas) Agustus/BPS-Statistics Indonesia, August National Labor Force Survey

Tabel
Table 3.2.3

Penduduk Berumur 15 Tahun Ke Atas yang Bekerja Selama Seminggu yang Lalu Menurut Status Pekerjaan Utama dan Jenis Kelamin di Kabupaten Bengkulu Selatan, 2023

Population 15 Years of Age and Over who Worked During The Previous Week by Main Employment Status and Sex in Bengkulu Selatan Regency, 2023

Status Pekerjaan Utama <i>Main Employment Status</i>	Laki-Laki <i>Male</i>	Perempuan <i>Female</i>	Jumlah <i>Total</i>
(1)	(2)	(3)	(4)
Berusaha sendiri <i>Own account worker</i>	9.529	6.720	16.249
Berusaha dibantu buruh tidak tetap/buruh tidak dibayar <i>Employer assisted by temporary worker/unpaid worker</i>	14.966	4.696	19.662
Berusaha dibantu buruh tetap/buruh dibayar <i>Employer assisted by permanent worker/paid worker</i>	1.881	362	2.243
Buruh/Karyawan/Pegawai/ <i>Employee</i>	13.764	11.651	25.415
Pekerja bebas <i>Casual worker</i>	10.377	2.097	12.474
Pekerja keluarga/tak dibayar <i>Family worker/unpaid worker</i>	3.787	14.772	18.559
Jumlah/Total	54.304	40.298	94.602

Sumber/Source: Badan Pusat Statistik, Survei Angkatan Kerja Nasional (Sakernas) Agustus/BPS-Statistics Indonesia, August National Labor Force Survey

Tabel 3.2.4 Jumlah Pencari Kerja Terdaftar Menurut Tingkat Pendidikan Tertinggi yang Ditamatkan dan Jenis Kelamin, 2023
Number of Registered Job Applicants by Educational Attainment and Sex, 2023

Pendidikan Tertinggi yang Ditamatkan <i>Educational Attainment</i>	Laki-Laki <i>Male</i>	Perempuan <i>Female</i>	Jumlah <i>Total</i>
(1)	(2)	(3)	(4)
Tidak/Belum Tamat SD/ <i>Not Yet Completed Primary School</i>	–	–	–
Sekolah Dasar (SD)/ <i>Primary School</i>	4	4	8
Sekolah Menengah Pertama (SMP)/ <i>Junior High School</i>	7	1	8
Sekolah Menengah Atas (SMA)/ <i>Senior High School</i>	85	58	143
Sekolah Menengah Atas Kejuruan (SMAK)/ <i>Vocational High School</i>	45	16	61
Diploma I/II/III/Akademi <i>Diploma I/II/III/Academy</i>	5	9	14
Diploma IV/Sarjana <i>Diploma IV/University</i>	30	29	59
Jumlah/Total	176	117	293

Sumber/Source: Dinas Ketenagakerjaan dan Transmigrasi Kabupaten Bengkulu Selatan/*Regional Employment and Transmigration Agency Bengkulu Selatan Regency*

Tabel 3.2.5 **Jumlah Pencari Kerja Terdaftar Menurut Kelompok Umur dan Jenis Kelamin, 2023**
Number of Registered Job Applicants by Age Group and Sex, 2023

Kelompok Umur <i>Age Group</i>	Laki-Laki <i>Male</i>	Perempuan <i>Female</i>	Jumlah <i>Total</i>
(1)	(2)	(3)	(4)
15-19	19	11	30
20-29	134	96	230
30-44	19	9	28
45-54	4	1	5
55+	–	–	–
Jumlah/Total	176	117	293

Sumber/Source: Dinas Ketenagakerjaan dan Transmigrasi Kabupaten Bengkulu Selatan/*Regional Employment and Transmigration Agency of Bengkulu Selatan Regency*

SOSIAL DAN KESEJAHTERAAN RAKYAT

SOCIAL AND WELFARE

Angka Partisipasi Murni (APM), 2023

Net Enrollment Rate, 2023

SD
Primary School

97,52

SMP
Lower Secondary School

79,68


SMA
Upper Secondary School

79,14



Jumlah Fasilitas Kesehatan di Kabupaten Bengkulu Selatan, 2023

Number of Health Facilities in Bengkulu Selatan Regency, 2023



Rumah Sakit Umum
General Hospital

2

Puskesmas Rawat Inap
PHC-with Inpatient Care

5

Puskesmas Non Rawat Inap
PHC-without Inpatient Care

9

7

Klinik Pratama
Primary Clinic

181

Posyandu
Integrated Health Post

Persentase Penduduk Miskin Maret 2023

Percentage of poor people, March 2023

17,51%

Menurun 0,35% dibanding Maret 2022
Decreasing 0,35% compare to March 2022



PENJELASAN TEKNIS**TECHNICAL NOTES**

1. Sekolah merupakan lembaga pendidikan yang menyelenggarakan kegiatan belajar dan mengajar serta menerima dan memberi pelajaran sesuai dengan tingkatan, jurusan dan sebagainya, yang memiliki unsur pendukung seperti sarana dan prasarana serta sesuai aturan yang berlaku.
 2. Guru merupakan pendidik profesional dengan tugas utama mendidik, mengajar, membimbing, mengarahkan, melatih, menilai, dan mengevaluasi peserta didik pada pendidikan anak usia dini jalur pendidikan formal, pendidikan dasar, dan pendidikan menengah.
 3. Murid atau siswa adalah peserta didik pada pendidikan anak usia dini jalur pendidikan formal, pendidikan dasar, dan pendidikan menengah.
 4. Sekolah Dasar (SD) adalah salah satu bentuk satuan pendidikan formal di bawah naungan Kementerian Pendidikan, Kebudayaan, Riset dan Teknologi yang menyelenggarakan pendidikan umum pada jenjang pendidikan dasar.
 5. Sekolah Menengah Pertama (SMP) adalah salah satu bentuk
1. *Schools are educational institutions that organize learning and teaching activities and receive and provide lessons according to level, major and so on, which have supporting elements such as facilities and infrastructure and in accordance with applicable regulations.*
 2. *Teachers are professional educators with the main task of educating, teaching, guiding, directing, training, assessing and evaluating students in early childhood education through formal education, primary education and secondary education.*
 3. *Pupils are students in early childhood education through formal education, primary education and secondary education.*
 4. *Elementary School (SD) is a form of formal education unit under the auspices of the Ministry of Education, Culture, Research and Technology which provides general education at the primary education level.*
 5. *Junior High School is a form of formal education unit under*

satuan pendidikan formal di bawah naungan Kementerian Pendidikan, Kebudayaan, Riset dan Teknologi yang menyelenggarakan pendidikan umum pada jenjang pendidikan menengah sebagai lanjutan dari SD, MI, atau bentuk lain yang sederajat atau lanjutan dari hasil belajar yang diakui sama atau setara SD atau MI.

6. Sekolah Menengah Atas (SMA) adalah salah satu bentuk satuan pendidikan formal di bawah naungan Kementerian Pendidikan, Kebudayaan, Riset dan Teknologi yang menyelenggarakan pendidikan umum pada jenjang pendidikan menengah sebagai lanjutan dari SMP, MTs, atau bentuk lain yang sederajat atau lanjutan dari hasil belajar yang diakui sama atau setara SMP atau MTs.
7. Sekolah Menengah Kejuruan (SMK) adalah salah satu bentuk satuan pendidikan formal di bawah naungan Kementerian Pendidikan, Kebudayaan, Riset dan Teknologi yang menyelenggarakan pendidikan kejuruan pada jenjang pendidikan menengah sebagai lanjutan dari SMP, MTs, atau bentuk lain yang sederajat atau lanjutan dari hasil belajar yang diakui sama atau setara SMP atau MTs.

the auspices of the Ministry of Education, Culture, Research and Technology which provides general education at the secondary education level as a continuation of elementary school, MI, or other equivalent forms.

6. *High School (SMA) is a form of formal education unit under the auspices of the Ministry of Education, Culture, Research and Technology which provides general education at the secondary education level as a continuation of SMP, MTs, or other equivalent forms.*
7. *Vocational High School is a form of formal education unit under the auspices of the Ministry of Education, Culture, Research and Technology which provides vocational education at the secondary education level as a continuation of SMP, MTs, or other equivalent forms.*

8. Taman Kanak-Kanak adalah salah satu bentuk satuan pendidikan anak usia dini pada jalur pendidikan formal di bawah naungan Kementerian Pendidikan, Kebudayaan, Riset dan Teknologi yang menyelenggarakan program pendidikan bagi anak berusia 4 (empat) tahun sampai dengan 6 (enam) tahun.
9. Raudatul Athfal (RA) adalah salah satu bentuk satuan pendidikan anak usia dini pada jalur pendidikan formal di bawah naungan Kementerian Agama yang menyelenggarakan program pendidikan dengan kekhasan agama Islam bagi anak berusia 4 (empat) tahun sampai dengan 6 (enam) tahun.
10. Madrasah Ibtidaiyah (MI) adalah salah satu bentuk satuan pendidikan formal di bawah naungan Kementerian Agama yang menyelenggarakan pendidikan umum dengan kekhasan agama Islam pada jenjang pendidikan dasar.
11. Madrasah Tsanawiyah (MTs) adalah salah satu bentuk satuan pendidikan formal di bawah naungan Kementerian Agama yang menyelenggarakan pendidikan umum dengan kekhasan agama Islam pada jenjang pendidikan dasar sebagai
8. *Kindergarten is a form of early childhood education unit in the formal education pathway under the auspices of the Ministry of Education, Culture, Research and Technology which organizes educational programs for children aged 4 (four) years to 6 (six) years.*
9. *Raudatul Athfal is a form of early childhood education unit in the formal education pathway under the auspices of the Ministry of Religious Affairs which organizes educational programs with Islamic religious characteristics for children aged 4 (four) years to 6 (six) years.*
10. *Madrasah Ibtidaiyah is a form of formal education unit under the auspices of the Ministry of Religious Affairs which provides general education with Islamic religious characteristics at the primary education level.*
11. *Madrasah Tsanawiyah (MTs) is a form of formal education unit under the auspices of the Ministry of Religious Affairs which provides general education with Islamic religious characteristics at the secondary education level as a continuation of SD, MI, or other*

lanjutan dari SD, MI, atau bentuk lain yang sederajat atau lanjutan dari hasil belajar yang diakui sama atau setara SD atau MI.

12. Madrasah Aliyah (MA) adalah salah satu bentuk satuan pendidikan formal di bawah naungan Kementerian Agama yang menyelenggarakan pendidikan umum dengan kekhasan agama Islam pada jenjang pendidikan menengah sebagai lanjutan dari SMP, MTs, atau bentuk lain yang sederajat atau lanjutan dari hasil belajar yang diakui sama atau setara SMP atau MTs.
13. Perguruan Tinggi adalah pendidikan pada jalur pendidikan formal setelah pendidikan menengah yang dapat berupa program pendidikan diploma, sarjana, magister, spesialis, dan doktor, yang diselenggarakan oleh perguruan tinggi.
14. Mahasiswa STIT adalah peserta didik yang menempuh jenjang Pendidikan Tinggi di Sekolah Tinggi Ilmu Tarbiyah Al-Quraniyah Manna dan tercatat di dalam database semester ganjil.
15. Mahasiswa AKBID adalah peserta didik yang menempuh jenjang Pendidikan Tinggi di Akademi Kebidanan Manna dan tercatat di dalam database semester ganjil.

equivalent forms.

12. *Madrasah Aliyah is a form of formal education unit under the auspices of the Ministry of Religious Affairs which provides general education with Islamic religious characteristics at the secondary education level as a continuation of SMP, MTs, or other equivalent forms.*
13. *University is an education in the formal education pathway after secondary education which can be in the form of diploma, bachelor's, master's, specialist and doctoral education programs, which are organized by universities.*
14. *STIT's students are students who are taking higher education at the STIT Al-Quraniyah Manna and are recorded in the odd semester database.*
15. *AKBID's students are students taking Higher Education at the Midwifery Academy Manna and are recorded in the odd semester database.*

16. Tenaga Pengajar STIT adalah seluruh dosen tetap yang tercatat di dalam database semester ganjil, bertugas mengajar di STIT Al Quraniyah Manna dan memiliki nomor induk dosen nasional.
17. Tenaga Pengajar AKBID adalah seluruh dosen tetap yang tercatat di dalam semester ganjil, bertugas mengajar di Akademi Kebidanan Manna dan memiliki nomor induk dosen nasional.
18. Tenaga Kesehatan adalah setiap orang yang mengabdikan diri dalam bidang kesehatan serta memiliki pengetahuan dan/atau keterampilan melalui pendidikan di bidang kesehatan yang untuk jenis tertentu memerlukan kewenangan untuk melakukan upaya kesehatan.
19. Tenaga Medis adalah tenaga kesehatan yang terdiri atas dokter, dokter gigi, dokter spesialis, dan dokter gigi spesialis baik di dalam maupun di luar negeri yang diakui oleh Pemerintah Republik Indonesia sesuai dengan peraturan perundang-undangan.
20. Tenaga Keperawatan adalah kelompok tenaga kesehatan yang terdiri atas Perawat vokasi dan Perawat profesi sesuai dengan ketentuan peraturan perundang-undangan.
16. *STIT's lecturers are all permanent lecturers recorded in the odd semester database, tasked with teaching at STIT Al Quraniyah Manna and have a national lecturer registration number.*
17. *AKBID's lecturers are all permanent lecturers registered in odd semesters, tasked with teaching at the Midwifery Academy Manna and have a national lecturer registration number.*
18. *Health Human Resources are any person who dedicates themselves to the health sector and has knowledge and/or skills through education in the health sector, which for certain types requires authority to carry out health efforts.*
19. *Medical Workers are health personnel consisting of doctors, dentists, specialist doctors and specialist dentists both at home and abroad who are recognized by the Government of the Republic of Indonesia in accordance with statutory regulations.*
20. *Nursing worker is a group of health personnel consisting of vocational nurses and professional nurses in accordance with the provisions of statutory regulations.*

- | | |
|--|--|
| <p>21. Tenaga Kebidanan adalah kelompok tenaga kesehatan yang terdiri atas bidan vokasi dan bidan profesi sesuai dengan ketentuan peraturan perundang-undangan.</p> | <p>21. <i>Midwifery Worker is a group of health workers consisting of vocational midwives and professional midwives in accordance with the provisions of statutory regulations.</i></p> |
| <p>22. Tenaga Kefarmasian adalah tenaga yang melakukan pekerjaan kefarmasian, yang terdiri atas Apoteker dan Tenaga Teknis Kefarmasian.</p> | <p>22. <i>Pharmaceutical worker is personnel who carry out pharmaceutical work, consisting of Pharmacists and Pharmaceutical Technical Personnel.</i></p> |
| <p>23. Tenaga Gizi adalah tenaga kesehatan yang telah memenuhi kualifikasi bidang gizi yang terdiri dari nutrisionis dan dietisien sesuai dengan peraturan perundang-undangan yang berlaku.</p> | <p>23. <i>Nutritionists are health workers who have met the qualifications in the field of nutrition, consisting of nutritionists and dietitians in accordance with applicable laws and regulations.</i></p> |
| <p>24. Rumah Sakit adalah tempat pemeriksaan dan perawatan kesehatan, biasanya berada di bawah pengawasan dokter/tenaga medis, yang melayani penderita yang sakit untuk berobat rawat jalan atau rawat inap.</p> | <p>24. <i>Hospital is a place for health check, usually controlled/supervised by doctors/medical personnel to serve the ill patients to get outpatient or inpatient treatment services.</i></p> |
| <p>25. Rumah Sakit Umum adalah rumah sakit yang memberikan pelayanan kesehatan pada semua bidang dan jenis penyakit.</p> | <p>25. <i>General Hospital is a hospital that provides health services in all fields and types of diseases.</i></p> |
| <p>26. Rumah Sakit Khusus adalah rumah sakit yang memberikan pelayanan utama pada satu bidang atau satu jenis penyakit tertentu berdasarkan disiplin</p> | <p>26. <i>Specialized hospital is a hospital that provides primary services in one particular field or type of disease based on scientific discipline, age group, organ, type of</i></p> |

ilmu, golongan umur, organ, jenis penyakit, atau kekhususan lainnya.

disease, or other specialty.

27. Poliklinik adalah sarana kesehatan yang dipakai untuk pelayanan berobat jalan, biasanya berada di bawah pengawasan dokter/tenaga medis.
27. *Polyclinic is a health facility in which to get outpatient services, usually under the control of doctor/medical personnel.*
28. Puskesmas (Pusat Kesehatan Masyarakat) adalah unit pelaksana teknis dinas kesehatan kabupaten/ kota yang mempunyai fungsi utama sebagai penyelenggara pelayanan kesehatan tingkat pertama. Wilayah kerja puskesmas maksimal adalah satu kecamatan dan untuk dapat menjangkau wilayah kerjanya, puskesmas mempunyai jaringan pelayanan yang meliputi unit Puskesmas Pembantu (Pustu), unit Puskesmas Keliling (Puskel), dan unit bidan desa/komunitas (Peraturan Menteri Kesehatan RI No. 75 Tahun 2016 Tentang Pusat Kesehatan Masyarakat).
28. *Public Health Center is technical implementation unit of regency health department that have the primary function as a first-level health care providers. The working area standard of public health center is one district and to reach their working areas, public health centers have a service network covering subsidiary of public health center, mobile public health center units, and midwife units (Regulation of the Minister of Health of Indonesia Number 75 Year 2016 about Public Health Center).*
29. Puskesmas Non Rawat Inap adalah puskesmas yang tidak menyelenggarakan pelayanan rawat inap, kecuali pertolongan persalinan normal.
29. *Public Health Center without inpatient Care is a health center that does not provide inpatient services, except for normal delivery assistance.*
30. Puskesmas Rawat Inap adalah puskesmas yang diberi tambahan sumber daya untuk menyelenggarakan pelayanan
30. *Public Health Center with Inpatient Care is given additional resources to provide inpatient services, according to health service needs.*

rawat inap, sesuai pertimbangan kebutuhan pelayanan kesehatan.

- | | |
|--|---|
| <p>31. Puskesmas Pembantu (Pustu) adalah sarana kesehatan/ bangunan yang dipakai sebagai pusat kesehatan masyarakat untuk wilayah yang lebih kecil, misal di desa/kelurahan. Pustu merupakan sarana kesehatan milik pemerintah yang berfungsi menunjang dan membantu memperluas jangkauan Puskesmas dengan melaksanakan kegiatan-kegiatan yang dilakukan Puskesmas dalam ruang lingkup wilayah yang lebih kecil serta jenis dan kompetensi pelayanan yang disesuaikan dengan kemampuan tenaga dan sarana yang tersedia. Pustu memberikan pelayanan berobat jalan. Pustu bertanggung jawab ke puskesmas induk di kecamatan.</p> | <p>31. <i>Auxiliary Public Health Center is a health facility/building that is used as a community health center for a smaller area, for example in a village/kelurahan. Pustu is a government-owned health facility whose function is to support and help expand the reach of Puskesmas by carrying out activities carried out by Puskesmas within a smaller area and the type and competency of services that are adapted to the capabilities of the available staff and facilities. Pustu provides outpatient medical services. Pustu is responsible for the main puskesmas in the sub-district.</i></p> |
| <p>32. Klinik Pratama adalah klinik yang menyelenggarakan pelayanan medik dasar.</p> | <p>32. <i>Primary Clinic is a clinic that provides basic medical services.</i></p> |
| <p>33. Apotek adalah suatu tempat tertentu yang digunakan untuk melakukan pekerjaan kefarmasian, dan penyaluran/ penjualan obat atau bahan farmasi dan perbekalan kesehatan lainnya kepada masyarakat yang dikelola oleh tenaga apoteker (Peraturan Menteri Kesehatan RI No. 1332 Tahun 2002 Tentang Perubahan Atas Peraturan Menteri Kesehatan</p> | <p>33. <i>Pharmacy is a specific place that is used for pharmaceutical jobs, and distribution/sale of drugs/ pharmaceuticals and other medical supplies to people that are administered by trained pharmacist (Regulation of the Minister of Health of Indonesia Number 1332 Year 2002 about the Changes of Regulation of the Minister of Health of Indonesia Number 922/MENKES/</i></p> |

RI No. 922/MENKES/PER/X/1993
Tentang Ketentuan dan Tata Cara
Pemberian Izin Apotek).

*PER/X/1993 about Pro-vision and
Procedures for Administration of
Licensed Pharmacies).*

34. Posyandu adalah salah satu bentuk upaya kesehatan bersumber daya masyarakat yang dikelola dan diselenggarakan dari, oleh, untuk dan bersama masyarakat dalam penyelenggaraan pembangunan kesehatan, guna memberdayakan masyarakat dan memberikan kemudahan kepada masyarakat dalam memperoleh pelayanan kesehatan dasar untuk mempercepat penurunan angka kematian ibu dan bayi.
34. *Integrated Health Post is a form of community-based health effort that is managed and organized from, by, for and with the community in implementing health development, in order to empower the community and make it easier for the community to obtain basic health services to accelerate the reduction in maternal and infant mortality rates.*
35. Bayi lahir (Lahir Hidup) adalah kelahiran seorang bayi tanpa memperhitungkan lamanya di dalam kandungan, di mana si bayi menunjukkan tanda-tanda kehidupan pada saat dilahirkan.
35. *Live Birth is the birth of a baby regardless of the length of time in the womb, where the baby shows signs of life at birth.*
36. Bayi Dengan Berat Badan Lahir Rendah (BBLR) adalah Bayi dengan berat badan lahir kurang dari 2500 gram.
36. *Low Birth Weight are babies with a birth weight of less than 2.500 grams.*
37. Bencana Alam adalah peristiwa atau serangkaian peristiwa yang mengancam dan mengganggu kehidupan masyarakat yang disebabkan oleh faktor alam antara lain berupa gempa bumi, tsunami, gunung meletus, banjir, kekeringan, angin topan, dan tanah longsor sehingga mengakibatkan kerugian materi
37. *Natural Disaster is an event or series of events that threaten and disrupt the lives and livelihoods caused by natural factors such as: earthquake, tsunami, volcanic eruption, flood, flash flood, drought, typhoon/cyclone, and landslide so it can lead to result in loss of material and non-material.*

maupun non-materi.

38. Tempat Peribadatan adalah bangunan/ruangan yang lokasinya tetap dan peruntukannya khusus untuk ibadah oleh masyarakat umum sesuai agama yang dianut tanpa memandang status kepemilikan, termasuk bangunan/ruangan yang lokasinya tetap dan fungsinya dikhususkan untuk ibadah di fasilitas umum. Tidak termasuk tempat ibadah yang khusus dipakai oleh pribadi/keluarga.
38. *Places of Worship are buildings/rooms whose location is fixed and whose function is specifically for worship by the general public according to the religion they adhere to regardless of ownership status, including buildings/rooms whose location is fixed and whose function is specifically for worship in public facilities. Does not include places of worship specifically used by individuals/families.*
39. Surat Nikah adalah surat atau dokumen yang menjelaskan bahwa seorang laki-laki dan seorang perempuan telah menikah secara sah menurut hukum dan undang-undang yang berlaku di Indonesia.
39. *Marriage Certificate is a letter or document that explains that a man and a woman have been legally married according to the laws and regulations in force in Indonesia.*
40. Angka Partisipasi Kasar (APK) adalah rasio jumlah siswa, berapapun usianya, yang sedang sekolah di tingkat pendidikan tertentu terhadap jumlah penduduk kelompok usia yang berkaitan dengan jenjang pendidikan tertentu.
40. *Gross Enrollment Ratio (GER) is the ratio of the number of students, regardless of age, who are studying at a certain educational level to the population of the age group associated with a particular educational level.*
41. Angka Partisipasi Murni (APM) adalah perbandingan antara siswa usia sekolah tertentu pada jenjang pendidikan dengan penduduk usia yang sesuai dan dinyatakan dalam presentase.
41. *Net Enrollment Rate (NER) is a comparison between students of a certain school age at a certain level of education and the population of the appropriate age and is*

42. Untuk mengukur kemiskinan, BPS menggunakan konsep kemampuan memenuhi kebutuhan dasar (basic needs approach). Dengan pendekatan ini, kemiskinan dipandang sebagai ketidakmampuan dari sisi ekonomi untuk memenuhi kebutuhan dasar makanan dan bukan makanan yang diukur dari sisi pengeluaran. Metode yang digunakan adalah menghitung Garis Kemiskinan (GK), yang terdiri dari dua komponen yaitu Garis Kemiskinan Makanan (GKM) dan Garis Kemiskinan Non-Makanan (GKNM). Penghitungan Garis Kemiskinan dilakukan secara terpisah untuk daerah perkotaan dan perdesaan.
43. Penduduk miskin adalah penduduk yang memiliki rata-rata pengeluaran per kapita per bulan di bawah Garis Kemiskinan.
44. Garis Kemiskinan Makanan (GKM) merupakan nilai pengeluaran kebutuhan minimum makanan yang disetarakan dengan 2.100 kkalori per kapita per hari.
45. Garis Kemiskinan Non-Makanan (GKNM) adalah kebutuhan minimum untuk perumahan, sandang, pendidikan, kesehatan, dan kebutuhan dasar lainnya.
46. Ukuran Kemiskinan
- expressed as a percentage.*
42. *To measure poverty, BPS-Statistics Indonesia has used the concept of basic needs approach. Therefore, poverty is viewed as economic inability to fulfill food and non-food basic needs which are measured by consumption/expenditure. The method used is calculating poverty line, which consists of two components that are Food Poverty Line (FPL) and Non-Food Poverty Line (NFPL). The poverty line was calculated separately for urban and rural areas.*
43. *Poor people are people whose average monthly per capita expenditure is below the Poverty Line.*
44. *The Food Poverty Line refers to the daily minimum requirement of 2,100 kcal per capita per day.*
45. *The Non-Food Poverty Line refers to the minimum requirement for household necessities for clothing, education, health, and other basic individual needs.*

- Head Count Index (HCI-P0) adalah persentase penduduk miskin yang berada di bawah Garis Kemiskinan (GK).
 - Indeks Kedalaman Kemiskinan (Poverty Gap Index-P1) merupakan ukuran rata-rata kesenjangan pengeluaran masing-masing penduduk miskin terhadap garis kemiskinan. Semakin tinggi nilai indeks, semakin jauh rata-rata pengeluaran penduduk dari garis kemiskinan.
 - Indeks Keparahan Kemiskinan (Poverty Severity Index-P2) memberikan gambaran mengenai penyebaran pengeluaran di antara penduduk miskin. Semakin tinggi nilai indeks, semakin tinggi ketimpangan pengeluaran di antara penduduk miskin.
46. *Poverty Measures*
- *Head Count Index (HCI-P0) simply measures the percentage of the population that is counted as poor, often denoted by P0.*
 - *Poverty Gap Index-P1 measures the extent to which individuals fall below the poverty line (the poverty gaps) as a proportion of the poverty line. Higher value of the index shows that the gap between average expenditure of the poor and the poverty line is wider.*
 - *Poverty Severity Index-P2 describes inequality among the poor. This is simply a weighted sum of poverty gaps (as a proportion of the poverty line), where the weights are the proportionate poverty gaps themselves. Hence, by squaring the poverty gap index, the measure implicitly puts more weight on observations that fall well below the poverty line. Higher value of the index shows that inequality among the poor is higher.*

ULASAN

Keadaan sosial dan kesejahteraan Kabupaten Bengkulu Selatan di dalam bab ini digambarkan melalui kondisi pendidikan, kesehatan, kemiskinan, agama dan sosial lainnya.

Dari sudut pandang pendidikan, Angka Partisipasi Murni (APM) setiap jenjang pendidikan pada tahun 2023 mengalami peningkatan dibanding tahun 2022. APM jenjang SD sederajat pada tahun 2023 sebesar 97,52, sementara APM Jenjang SMP sederajat sebesar 79,68. Untuk APM jenjang SMA/ sederajat pada tahun 2023 sebesar 79,14.

Fasilitas kesehatan merupakan salah satu tolak ukur dalam pencapaian pelaksanaan pembangunan di Kabupaten Bengkulu Selatan. Pada tahun 2023, di Kabupaten Bengkulu Selatan sudah terdapat 2 unit rumah sakit, 14 unit Puskesmas, 7 unit Klinik Pratama dan 181 unit Posyandu.

Kemudian, jika dilihat dari kondisi kemiskinan, persentase penduduk miskin di Kabupaten Bengkulu Selatan pada tahun 2023 sebesar 17,51 persen, turun 0,35 persen dibandingkan tahun 2022. Sementara itu, garis kemiskinan Kabupaten Bengkulu Selatan pada tahun 2023 sebesar Rp. 467.762,-.

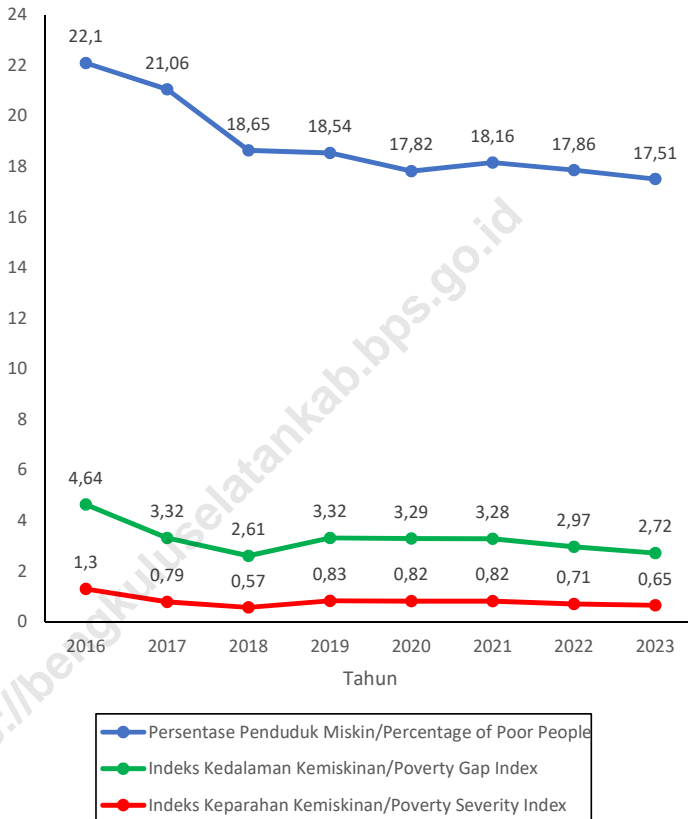
DESCRIPTION

The social and welfare conditions of Bengkulu Selatan Regency in this chapter are described through education, health, poverty, religion and other social conditions.

From an educational perspective, the Net Enrollment Rate (NER) for each level of education in 2023 are increase compared to 2022. The NER for primary school in 2023 is 97,52, while the NER for lower secondary school is 79,68. For upper secondary school the NER in 2023 is 79,14.

Health facilities are one of the benchmarks for achieving development implementation in Bengkulu Selatan Regency. In 2023, Bengkulu Selatan Regency has 2 units of hospital, 14 units pf Public Health Center, 7 unit of Primary Clinic and 181 units of Integrated Health Post.

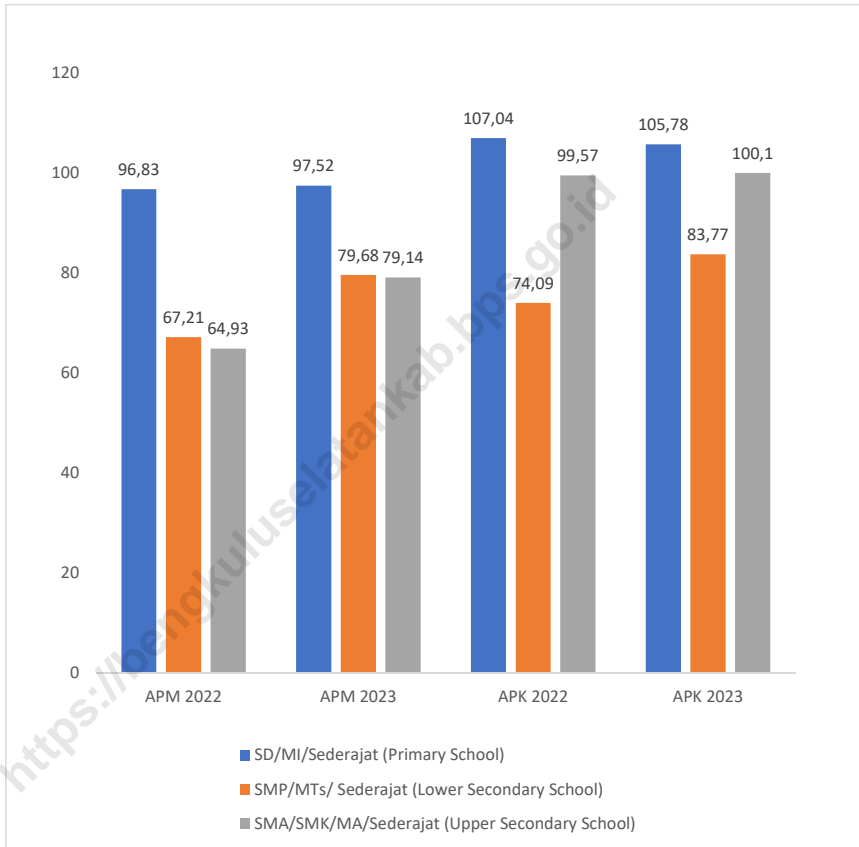
Then, if we look at poverty conditions, the percentage of poor people in Bengkulu Selatan Regency in 2023 is 17,51 percent, decreasing 0,35 percent compared to 2022. Meanwhile, the poverty line for Bengkulu Selatan Regency in 2023 is IDR. 467,762,-.



Sumber/Source : Badan Pusat Statistik, Survei Sosial Ekonomi Nasional Maret/BPS–Statistics Indonesia, March National Socioeconomic Survey

Gambar 4.1
Figures

Persentase Penduduk Miskin, Indeks Kedalaman Kemiskinan dan Indeks Keparahan Kemiskinan Kabupaten Bengkulu Selatan, 2016-2023
Percentage of Poor People, Poverty Gap Index, and Poverty Severity Index Bengkulu Selatan Regency, 2016-2023



Gambar 4.2
Figures

Angka Partisipasi Murni (APM) dan Angka Partisipasi Kasar (APK) Menurut Jenjang Pendidikan di Kabupaten Bengkulu Selatan, 2022 dan 2023
Net Enrollment Rate and Gross Enrollment Ratio by Educational Level in Bengkulu Selatan Regency, 2022 and 2023

4.1 PENDIDIKAN EDUCATION

Tabel 4.1.1 Jumlah Sekolah, Guru, dan Murid Taman Kanak-Kanak (TK) di Bawah Kementerian Pendidikan, Kebudayaan, Riset, dan Teknologi Menurut Kecamatan di Kabupaten Bengkulu Selatan, 2021/2022 dan 2022/2023
Number of Schools, Teachers, and Pupils in Kindergarten Under The Ministry of Education, Culture, Research, and Technology by District in Bengkulu Selatan Regency, 2021/2022 and 2022/2023

Kecamatan District	Sekolah/Schools					
	Negeri/Public		Swasta/Private		Jumlah/Total	
	2021/2022	2022/2023	2021/2022	2022/2023	2021/2022	2022/2023
(1)	(2)	(3)	(4)	(5)	(6)	(7)
Manna	2	2	5	5	7	7
Kota Manna	5	5	12	12	17	17
Kedurang	1	1	3	3	4	4
Bunga Mas	1	1	3	3	4	4
Pasar Manna	2	2	4	4	6	6
Kedurang Ilir	–	–	2	2	2	2
Seginim	2	2	4	4	6	6
Air Nipis	1	1	1	1	2	1
Pino	4	4	1	1	5	5
Pinoraya	3	3	–	4	3	7
Ulu Manna	–	–	2	2	2	2
Bengkulu Selatan	21	21	37	41	58	61

Lanjutan Tabel/*Continued Table 4.1.1*

Kecamatan <i>District</i>	Guru ¹ / <i>Teachers</i> ¹					
	Negeri/ <i>Public</i>		Swasta/ <i>Private</i>		Jumlah/ <i>Total</i>	
	2021/2022	2022/2023	2021/2022	2022/2023	2021/2022	2022/2023
(1)	(8)	(9)	(10)	(11)	(12)	(13)
Manna	14	18	19	23	33	41
Kota Manna	50	59	58	56	108	115
Kedurang	5	5	9	11	14	16
Bunga Mas	9	11	13	14	22	25
Pasar Manna	15	14	21	22	36	36
Kedurang Ilir	–	–	8	12	8	12
Seginim	9	10	15	15	24	25
Air Nipis	7	5	4	–	11	5
Pino	20	25	2	5	22	30
Pinoraya	18	20	–	8	18	28
Ulu Manna	–	–	6	6	6	6
Bengkulu Selatan	147	167	155	172	302	339

Lanjutan Tabel/*Continued Table 4.1.1*

Kecamatan <i>District</i>	Murid/ <i>Pupils</i>					
	Negeri/ <i>Public</i>		Swasta/ <i>Private</i>		Jumlah/ <i>Total</i>	
	2021/2022	2022/2023	2021/2022	2022/2023	2021/2022	2022/2023
(1)	(14)	(15)	(16)	(17)	(18)	(19)
Manna	152	132	139	123	291	255
Kota Manna	555	510	403	383	958	893
Kedurang	19	20	68	67	87	87
Bunga Mas	59	59	108	120	167	179
Pasar Manna	88	85	159	167	247	252
Kedurang Ilir	–	–	100	111	100	111
Seginim	67	104	140	150	207	254
Air Nipis	31	37	11	–	42	37
Pino	160	177	18	10	178	187
Pinoraya	109	131	–	52	109	183
Ulu Manna	–	–	53	52	53	52
Bengkulu Selatan	1.240	1.255	1.199	1.235	2.439	2.490

Catatan/*Note*: ¹ Jumlah guru termasuk kepala sekolah dan guru/*The total of teachers including headmaster and teacher*
 Sumber/*Source*: Kementerian Pendidikan, Kebudayaan, Riset, dan Teknologi, Data Semester Ganjil/*Ministry of Education, Culture, Research, and Technology, Odd semester report data*

Tabel
Table 4.1.2**Jumlah Sekolah, Guru, dan Murid Raudatul Athfal (RA)
di Bawah Kementerian Agama Menurut Kecamatan di
Kabupaten Bengkulu Selatan, 2022/2023 dan 2023/2024**
**Number of Schools, Teachers, and Pupils in Raudatul Athfal
(RA) Under The Ministry of Religious Affairs by District in
Bengkulu Selatan Regency, 2022/2023 and 2023/2024**

Kecamatan District	Sekolah/Schools		Guru/Teachers		Murid/Pupils	
	2022/2023	2023/2024	2022/2023	2023/2024	2022/2023	2023/2024
(1)	(2)	(3)	(4)	(5)	(6)	(7)
Manna	–	–	–	–	–	–
Kota Manna	–	2	19	19	121	112
Kedurang	–	–	–	–	–	–
Bunga Mas	1	–	–	–	–	–
Pasar Manna	1	3	27	33	257	244
Kedurang Ilir	1	–	4	–	5	–
Seginim	–	–	–	–	–	–
Air Nipis	–	–	–	–	–	–
Pino	2	1	4	6	71	70
Pinoraya	–	1	5	6	27	27
Ulu Manna	3	–	–	–	–	–
Bengkulu Selatan	8	7	59	64	481	453

Catatan/Note: Seluruh Raudatul Athfal (RA) berstatus swasta/All Raudatul Athfal (RA) are private

Sumber/Source: Kementerian Agama, EMIS, Data Semester Ganjil/Ministry of Religious Affairs, EMIS, Odd semester report data

Tabel
Table 4.1.3

Jumlah Sekolah, Guru, dan Murid Sekolah Dasar (SD) di Bawah Kementerian Pendidikan, Kebudayaan, Riset, dan Teknologi Menurut Kecamatan di Kabupaten Bengkulu Selatan, 2021/2022 dan 2022/2023
Number of Schools, Teachers, and Pupils in Elementary Schools Under The Ministry of Education, Culture, Research, and Technology by District in Bengkulu Selatan Regency, 2021/2022 and 2022/2023

Kecamatan District	Sekolah/Schools					
	Negeri/Public		Swasta/Private		Jumlah/Total	
	2021/2022	2022/2023	2021/2022	2022/2023	2021/2022	2022/2023
(1)	(2)	(3)	(4)	(5)	(6)	(7)
Manna	12	12	–	–	12	12
Kota Manna	10	10	–	–	10	10
Kedurang	8	8	1	1	9	9
Bunga Mas	7	7	–	–	7	7
Pasar Manna	7	7	2	2	9	9
Kedurang Ilir	7	7	–	–	7	7
Seginim	12	12	1	1	13	13
Air Nipis	9	9	–	–	9	9
Pino	13	13	–	–	13	13
Pinoraya	22	22	1	1	23	23
Ulu Manna	8	8	–	–	8	8
Bengkulu Selatan	115	115	5	5	120	120

Lanjutan Tabel/Continued Table 4.1.3

Kecamatan District	Guru ¹ /Teachers ¹					
	Negeri/Public		Swasta/Private		Jumlah/Total	
	2021/2022	2022/2023	2021/2022	2022/2023	2021/2022	2022/2023
(1)	(8)	(9)	(10)	(11)	(12)	(13)
Manna	134	144	–	–	134	144
Kota Manna	159	172	–	–	159	172
Kedurang	102	105	9	12	111	117
Bunga Mas	72	83	–	–	72	83
Pasar Manna	129	138	52	60	181	198
Kedurang Ilir	74	78	–	–	74	78
Seginim	150	161	6	12	156	173
Air Nipis	97	104	–	–	97	104
Pino	143	153	–	–	143	153
Pinoraya	213	220	8	7	221	227
Ulu Manna	71	79	–	–	71	79
Bengkulu Selatan	1.344	1.437	75	91	1.419	1.528

Lanjutan Tabel/Continued Table 4.1.3

Kecamatan District	Murid/Pupils					
	Negeri/Public		Swasta/Private		Jumlah/Total	
	2021/2022	2022/2023	2021/2022	2022/2023	2021/2022	2022/2023
(1)	(14)	(15)	(16)	(17)	(18)	(19)
Manna	1.387	1.326	–	–	1.387	1.326
Kota Manna	2.107	2.111	–	–	2.107	2.111
Kedurang	1.055	1.027	98	93	1.153	1.120
Bunga Mas	788	753	–	–	788	753
Pasar Manna	1.647	1.535	665	717	2.312	2.252
Kedurang Ilir	858	795	–	–	858	795
Seginim	1.783	1.648	21	80	1.804	1.728
Air Nipis	1.281	1.201	–	–	1.281	1.201
Pino	1.240	1.199	–	–	1.240	1.199
Pinoraya	2.195	2.122	18	22	2.213	2.144
Ulu Manna	697	688	–	–	697	688
Bengkulu Selatan	15.038	14.405	802	912	15.840	15.317

Catatan/Note: ¹ Jumlah guru termasuk kepala sekolah dan guru/The total of teachers including headmaster and teacher
 Sumber/Source: Kementerian Pendidikan, Kebudayaan, Riset, dan Teknologi, data semester ganjil/Ministry of Education, Culture, Research, and Technology, odd semester report data

Tabel
Table 4.1.4

Jumlah Sekolah, Guru, dan Murid Madrasah Ibtidaiyah (MI) di Bawah Kementerian Agama Menurut Kecamatan di Kabupaten Bengkulu Selatan, 2022/2023 dan 2023/2024
Number of Schools, Teachers, and Pupils in Madrasah Ibtidaiyah (MI) Under The Ministry of Religious Affairs by District in Bengkulu Selatan Regency, 2022/2023 and 2023/2024

Kecamatan District	Sekolah/Schools					
	Negeri/Public		Swasta/Private		Jumlah/Total	
	2022/2023	2023/2024	2022/2023	2023/2024	2022/2023	2023/2024
(1)	(2)	(3)	(4)	(5)	(6)	(7)
Manna	–	–	1	1	1	1
Kota Manna	1	1	1	1	2	2
Kedurang	–	–	2	2	2	2
Bunga Mas	–	–	–	–	–	–
Pasar Manna	–	–	1	1	1	1
Kedurang Ilir	1	1	–	–	1	1
Seginim	–	–	–	–	–	–
Air Nipis	–	–	3	3	3	3
Pino	–	–	–	–	–	–
Pinoraya	1	1	–	1	1	2
Ulu Manna	1	1	–	–	1	1
Bengkulu Selatan	4	4	8	9	12	13

Lanjutan Tabel/*Continued Table 4.1.4*

Kecamatan <i>District</i>	Guru/Teachers					
	Negeri/ <i>Public</i>		Swasta/ <i>Private</i>		Jumlah/ <i>Total</i>	
	2022/2023	2023/2024	2022/2023	2023/2024	2022/2023	2023/2024
(1)	(8)	(9)	(10)	(11)	(12)	(13)
Manna	–	–	11	11	11	11
Kota Manna	30	31	26	29	56	60
Kedurang	–	–	24	21	24	21
Bunga Mas	–	–	–	–	–	–
Pasar Manna	–	–	37	42	37	42
Kedurang Ilir	16	15	–	–	16	15
Seginim	–	–	–	–	–	–
Air Nipis	–	–	28	30	28	30
Pino	–	–	–	–	–	–
Pinoraya	16	18	–	3	16	21
Ulu Manna	17	20	–	–	17	20
Bengkulu Selatan	79	84	126	136	205	220

Lanjutan Tabel/*Continued Table 4.1.4*

Kecamatan <i>District</i>	Murid/ <i>Pupils</i>					
	Negeri/ <i>Public</i>		Swasta/ <i>Private</i>		Jumlah/ <i>Total</i>	
	2022/2023	2023/2024	2022/2023	2023/2024	2022/2023	2023/2024
(1)	(14)	(15)	(16)	(17)	(18)	(19)
Manna	–	–	28	33	28	33
Kota Manna	631	630	332	322	963	952
Kedurang	–	–	150	153	150	153
Bunga Mas	–	–	–	–	–	–
Pasar Manna	–	–	627	576	627	576
Kedurang Ilir	144	139	–	–	144	139
Seginim	–	–	–	–	–	–
Air Nipis	–	–	139	130	139	130
Pino	–	–	–	–	–	–
Pinoraya	165	165	–	12	165	177
Ulu Manna	145	142	–	–	145	142
Bengkulu Selatan	1.085	1.076	1.276	1.226	2.361	2.302

Sumber/*Source*: Kementerian Agama, EMIS, Data Semester Ganjil/*Ministry of Religious Affairs, EMIS, Odd semester report data*

Tabel
Table 4.1.5

Jumlah Sekolah, Guru, dan Murid Sekolah Menengah Pertama (SMP) di Bawah Kementerian Pendidikan, Kebudayaan, Riset, dan Teknologi Menurut Kecamatan di Kabupaten Bengkulu Selatan, 2022/2023 dan 2023/2024
Number of Schools, Teachers, and Pupils in Junior High Schools Under The Ministry of Education, Culture, Research, and Technology by District in Bengkulu Selatan Regency, 2022/2023 and 2023/2024

Kecamatan District	Sekolah/Schools					
	Negeri/Public		Swasta/Private		Jumlah/Total	
	2022/2023	2023/2024	2022/2023	2023/2024	2022/2023	2023/2024
(1)	(2)	(3)	(4)	(5)	(6)	(7)
Manna	2	2	1	1	3	3
Kota Manna	5	5	–	–	5	5
Kedurang	2	2	–	–	2	2
Bunga Mas	1	1	–	–	1	1
Pasar Manna	2	2	2	1	4	3
Kedurang Ilir	2	2	–	–	2	2
Seginim	3	3	–	1	3	4
Air Nipis	2	2	–	–	2	2
Pino	3	3	1	1	4	4
Pinoraya	5	5	–	–	5	5
Ulu Manna	3	3	–	–	3	3
Bengkulu Selatan	30	30	4	4	34	34

Lanjutan Tabel/*Continued Table* 4.1.5

Kecamatan <i>District</i>	Guru ¹ / <i>Teachers</i> ¹					
	Negeri/ <i>Public</i>		Swasta/ <i>Private</i>		Jumlah/ <i>Total</i>	
	2022/2023	2023/2024	2022/2023	2023/2024	2022/2023	2023/2024
(1)	(8)	(9)	(10)	(11)	(12)	(13)
Manna	54	59	2	2	56	61
Kota Manna	151	151	–	–	151	151
Kedurang	46	50	–	–	46	50
Bunga Mas	27	26	–	–	27	26
Pasar Manna	65	64	24	23	89	87
Kedurang Ilir	34	41	–	–	34	41
Seginim	76	80	–	7	76	87
Air Nipis	31	30	–	–	31	30
Pino	61	67	2	5	63	72
Pinoraya	100	107	–	–	100	107
Ulu Manna	45	50	–	–	45	50
Bengkulu Selatan	690	725	28	37	718	762

Lanjutan Tabel/*Continued Table 4.1.5*

Kecamatan District	Murid/Pupils					
	Negeri/Public		Swasta/Private		Jumlah/Total	
	2022/2023	2023/2024	2022/2023	2023/2024	2022/2023	2023/2024
(1)	(14)	(15)	(16)	(17)	(18)	(19)
Manna	681	671	10	7	691	678
Kota Manna	1.691	1.629	–	–	1.691	1.629
Kedurang	476	458	–	–	476	458
Bunga Mas	330	334	–	–	330	334
Pasar Manna	874	884	267	250	1.141	1.134
Kedurang Ilir	405	409	–	–	405	409
Seginim	930	888	–	30	930	918
Air Nipis	240	233	–	–	240	233
Pino	639	667	29	48	668	715
Pinoraya	1.054	1.053	–	–	1.054	1.053
Ulu Manna	438	418	–	–	438	418
Bengkulu Selatan	7.758	7.644	306	335	8.064	7.979

Catatan/Note: ¹ Jumlah guru termasuk kepala sekolah dan guru/*The total of teachers including headmaster and teacher*
 Sumber/Source: Kementerian Pendidikan, Kebudayaan, Riset, dan Teknologi, data semester ganjil/*Ministry of Education, Culture, Research, and Technology, Basic Education Data System, odd semester report data*

Tabel
Table 4.1.6

Jumlah Sekolah, Guru, dan Murid Madrasah Tsanawiyah (MTs) di Bawah Kementerian Agama Menurut Kecamatan di Kabupaten Bengkulu Selatan, 2022/2023 dan 2023/2024

Number of Schools, Teachers, and Pupils in Madrasah Tsanawiyah (MTs) Under The Ministry of Religious Affairs by District in Bengkulu Selatan Regency, 2022/2023 and 2023/2024

Kecamatan District	Sekolah/Schools					
	Negeri/Public		Swasta/Private		Jumlah/Total	
	2022/2023	2023/2024	2022/2023	2023/2024	2022/2023	2023/2024
(1)	(2)	(3)	(4)	(5)	(6)	(7)
Manna	–	–	–	–	–	–
Kota Manna	–	–	1	1	1	1
Kedurang	1	1	–	–	1	1
Bunga Mas	–	–	–	–	–	–
Pasar Manna	1	1	1	1	2	2
Kedurang Ilir	–	–	1	1	1	1
Seginim	–	–	–	–	–	–
Air Nipis	1	1	–	–	1	1
Pino	–	–	–	–	–	–
Pinoraya	–	–	–	–	–	–
Ulu Manna	–	–	–	–	–	–
Bengkulu Selatan	3	3	3	3	6	6

Lanjutan Tabel/*Continued Table* 4.1.6

Kecamatan <i>District</i>	Guru/Teachers					
	Negeri/ <i>Public</i>		Swasta/ <i>Private</i>		Jumlah/ <i>Total</i>	
	2022/2023	2023/2024	2022/2023	2023/2024	2022/2023	2023/2024
(1)	(8)	(9)	(10)	(11)	(12)	(13)
Manna	–	–	–	–	–	–
Kota Manna	–	–	28	34	28	34
Kedurang	27	29	–	–	27	29
Bunga Mas	–	–	–	–	–	–
Pasar Manna	29	31	13	18	42	49
Kedurang Ilir	–	–	10	8	10	8
Seginim	–	–	–	–	–	–
Air Nipis	37	42	–	–	37	42
Pino	–	–	–	–	–	–
Pinoraya	–	–	–	–	–	–
Ulu Manna	–	–	–	–	–	–
Bengkulu Selatan	93	102	51	60	144	162

Lanjutan Tabel/*Continued Table* 4.1.6

Kecamatan <i>District</i>	Murid/Pupils					
	Negeri/ <i>Public</i>		Swasta/ <i>Private</i>		Jumlah/ <i>Total</i>	
	2022/2023	2023/2024	2022/2023	2023/2024	2022/2023	2023/2024
(1)	(14)	(15)	(16)	(17)	(18)	(19)
Manna	–	–	–	–	–	–
Kota Manna	–	–	527	384	527	384
Kedurang	179	186	–	–	179	186
Bunga Mas	–	–	–	–	–	–
Pasar Manna	210	198	137	135	347	333
Kedurang Ilir	–	–	16	30	16	30
Seginim	–	–	–	–	–	–
Air Nipis	347	370	–	–	347	370
Pino	–	–	–	–	–	–
Pinoraya	–	–	–	–	–	–
Ulu Manna	–	–	–	–	–	–
Bengkulu Selatan	736	754	680	549	1.416	1.303

Sumber/*Source*: Kementerian Agama, EMIS, Data Semester Ganjil/*Ministry of Religious Affairs, EMIS, Odd semester report data*

Tabel
Table 4.1.7

Jumlah Sekolah, Guru, dan Murid Sekolah Menengah Atas (SMA) di Bawah Kementerian Pendidikan, Kebudayaan, Riset, dan Teknologi Menurut Kecamatan di Kabupaten Bengkulu Selatan, 2022/2023 dan 2023/2024
Number of Schools, Teachers, and Pupils in Senior High Schools Under The Ministry of Education, Culture, Research, and Technology by District in Bengkulu Selatan Regency, 2022/2023 and 2023/2024

Kecamatan District	Sekolah/Schools					
	Negeri/Public		Swasta/Private		Jumlah/Total	
	2022/2023	2023/2024	2022/2023	2023/2024	2022/2023	2023/2024
(1)	(2)	(3)	(4)	(5)	(6)	(7)
Manna	1	1	–	–	1	1
Kota Manna	3	3	1	1	4	4
Kedurang	1	1	–	–	1	1
Bunga Mas	1	1	–	–	1	1
Pasar Manna	1	1	3	3	4	4
Kedurang Ilir	–	–	–	–	–	–
Seginim	1	1	–	–	1	1
Air Nipsis	–	–	–	–	–	–
Pino	1	1	–	–	1	1
Pinoraya	1	1	–	–	1	1
Ulu Manna	1	1	–	–	1	1
Bengkulu Selatan	11	11	4	4	15	15

Lanjutan Tabel/*Continued Table 4.1.7*

Kecamatan <i>District</i>	Guru ¹ /Teachers ¹					
	Negeri/ <i>Public</i>		Swasta/ <i>Private</i>		Jumlah/ <i>Total</i>	
	2022/2023	2023/2024	2022/2023	2023/2024	2022/2023	2023/2024
(1)	(8)	(9)	(10)	(11)	(12)	(13)
Manna	49	54	–	–	49	54
Kota Manna	175	183	7	7	182	190
Kedurang	35	40	–	–	35	40
Bunga Mas	22	21	–	–	22	21
Pasar Manna	57	61	19	18	76	79
Kedurang Ilir	–	–	–	–	–	–
Seginim	74	76	–	–	74	76
Air Nipis	–	–	–	–	–	–
Pino	31	33	–	–	31	33
Pinoraya	44	42	–	–	44	42
Ulu Manna	26	31	–	–	26	31
Bengkulu Selatan	513	541	26	25	539	566

Lanjutan Tabel/*Continued Table 4.1.7*

Kecamatan <i>District</i>	Murid/ <i>Pupils</i>					
	Negeri/ <i>Public</i>		Swasta/ <i>Private</i>		Jumlah/ <i>Total</i>	
	2022/2023	2023/2024	2022/2023	2023/2024	2022/2023	2023/2024
(1)	(14)	(15)	(16)	(17)	(18)	(19)
Manna	727	758	–	–	727	758
Kota Manna	2.291	2.421	30	36	2.321	2.457
Kedurang	503	496	–	–	503	496
Bunga Mas	81	74	–	–	81	74
Pasar Manna	894	917	45	45	939	962
Kedurang Ilir	–	–	–	–	–	–
Seginim	784	805	–	–	784	805
Air Nipis	–	–	–	–	–	–
Pino	284	260	–	–	284	260
Pinoraya	564	572	–	–	564	572
Ulu Manna	100	90	–	–	100	90
Bengkulu Selatan	6.228	6.393	75	81	6.303	6.474

Catatan/*Note*: ¹ Jumlah guru termasuk kepala sekolah dan guru/*The total of teachers including headmaster and teacher*
 Sumber/*Source*: Kementerian Pendidikan, Kebudayaan, Riset, dan Teknologi, data semester ganjil/*Ministry of Education, Culture, Research, and Technology, Basic Education Data System, odd semester report data*

Tabel
Table 4.1.8

Jumlah Sekolah, Guru, dan Murid Sekolah Menengah Kejuruan (SMK) di Bawah Kementerian Pendidikan, Kebudayaan, Riset, dan Teknologi Menurut Kecamatan di Kabupaten Bengkulu Selatan, 2022/2023 dan 2023/2024
Number of Schools, Teachers, and Pupils in Vocational High Schools Under The Ministry of Education, Culture, Research, and Technology by District in Bengkulu Selatan Regency, 2022/2023 and 2023/2024

Kecamatan District	Sekolah/Schools					
	Negeri/Public		Swasta/Private		Jumlah/Total	
	2022/2023	2023/2024	2022/2023	2023/2024	2022/2023	2023/2024
(1)	(2)	(3)	(4)	(5)	(6)	(7)
Manna	–	–	–	–	–	–
Kota Manna	1	1	–	–	1	1
Kedurang	–	–	–	–	–	–
Bunga Mas	–	–	–	–	–	–
Pasar Manna	–	–	2	2	2	2
Kedurang Ilir	1	1	–	–	1	1
Seginim	1	1	–	–	1	1
Air Nipis	–	–	–	–	–	–
Pino	1	1	–	–	1	1
Pinoraya	1	1	–	–	1	1
Ulu Manna	–	–	–	–	–	–
Bengkulu Selatan	5	5	2	2	7	7

Lanjutan Tabel/*Continued Table* 4.1.8

Kecamatan <i>District</i>	Guru ¹ / <i>Teachers</i> ¹					
	Negeri/ <i>Public</i>		Swasta/ <i>Private</i>		Jumlah/ <i>Total</i>	
	2022/2023	2023/2024	2022/2023	2023/2024	2022/2023	2023/2024
(1)	(8)	(9)	(10)	(11)	(12)	(13)
Manna	–	–	–	–	–	–
Kota Manna	85	84	–	–	85	84
Kedurang	–	–	–	–	–	–
Bunga Mas	–	–	–	–	–	–
Pasar Manna	–	–	44	24	44	24
Kedurang Ilir	35	40	–	–	35	40
Seginim	36	35	–	–	36	35
Air Nipis	–	–	–	–	–	–
Pino	27	29	–	–	27	29
Pinoraya	43	42	–	–	43	42
Ulu Manna	–	–	–	–	–	–
Bengkulu Selatan	226	230	44	24	270	254

Lanjutan Tabel/*Continued Table 4.1.8*

Kecamatan <i>District</i>	Murid/ <i>Pupils</i>					
	Negeri/ <i>Public</i>		Swasta/ <i>Private</i>		Jumlah/ <i>Total</i>	
	2022/2023	2023/2024	2022/2023	2023/2024	2022/2023	2023/2024
(1)	(14)	(15)	(16)	(17)	(18)	(19)
Manna	–	–	–	–	–	–
Kota Manna	934	849	–	–	934	849
Kedurang	–	–	–	–	–	–
Bunga Mas	–	–	–	–	–	–
Pasar Manna	–	–	239	140	239	140
Kedurang Ilir	222	189	–	–	222	189
Seginim	364	346	–	–	364	346
Air Nipis	–	–	–	–	–	–
Pino	33	34	–	–	33	34
Pinoraya	213	209	–	–	213	209
Ulu Manna	–	–	–	–	–	–
Bengkulu Selatan	1.766	1.627	239	140	2.005	1.767

Catatan/*Note*: ¹ Guru yang mengajar di 2 sekolah atau lebih dihitung di masing–masing sekolah. Jumlah guru termasuk kepala sekolah dan guru/*The teacher who taught in two schools or more counted in every school. The total of teachers including headmaster and teacher*

Sumber/*Source*: Kementerian Pendidikan, Kebudayaan, Riset, dan Teknologi, data semester ganjil/*Ministry of Education, Culture, Research, and Technology, Basic Education Data System, odd semester report data*

Tabel
Table 4.1.9

**Jumlah Sekolah, Guru, dan Murid Madrasah Aliyah (MA)
di Bawah Kementerian Agama Menurut Kecamatan di
Kabupaten Bengkulu Selatan, 2022/2023 dan 2023/2024**
**Number of Schools, Teachers, and Pupils in Madrasah Aliyah
(MA) Under the Ministry of Religious Affairs by District in
Bengkulu Selatan Regency, 2022/2023 and 2023/2024**

Kecamatan District	Sekolah/Schools					
	Negeri/Public		Swasta/Private		Jumlah/Total	
	2022/2023	2023/2024	2022/2023	2023/2024	2022/2023	2023/2024
(1)	(2)	(3)	(4)	(5)	(6)	(7)
Manna	–	–	–	–	–	–
Kota Manna	–	–	2	2	2	2
Kedurang	–	–	1	1	1	1
Bunga Mas	–	–	–	–	–	–
Pasar Manna	1	1	–	–	1	1
Kedurang Ilir	–	–	–	–	–	–
Seginim	–	–	–	–	–	–
Air Nipis	–	–	1	1	1	1
Pino	–	–	–	–	–	–
Pinoraya	–	–	–	–	–	–
Ulu Manna	–	–	1	1	1	1
Bengkulu Selatan	1	1	5	5	6	6

Lanjutan Tabel/*Continued Table 4.1.9*

Kecamatan District	Guru/Teachers					
	Negeri/Public		Swasta/Private		Jumlah/Total	
	2022/2023	2023/2024	2022/2023	2023/2024	2022/2023	2023/2024
(1)	(8)	(9)	(10)	(11)	(12)	(13)
Manna	–	–	–	–	–	–
Kota Manna	–	–	33	35	33	35
Kedurang	–	–	16	14	16	14
Bunga Mas	–	–	–	–	–	–
Pasar Manna	42	41	–	–	42	41
Kedurang Ilir	–	–	–	–	–	–
Seginim	–	–	–	–	–	–
Air Nipis	–	–	15	17	15	17
Pino	–	–	–	–	–	–
Pinoraya	–	–	–	–	–	–
Ulu Manna	–	–	15	15	15	15
Bengkulu Selatan	42	41	79	81	121	122

Lanjutan Tabel/*Continued Table 4.1.9*

Kecamatan <i>District</i>	Murid/ <i>Pupils</i>					
	Negeri/ <i>Public</i>		Swasta/ <i>Private</i>		Jumlah/ <i>Total</i>	
	2022/2023	2023/2024	2022/2023	2023/2024	2022/2023	2023/2024
(1)	(14)	(15)	(16)	(17)	(18)	(19)
Manna	–	–	–	–	–	–
Kota Manna	–	–	174	152	174	152
Kedurang	–	–	50	31	50	31
Bunga Mas	–	–	–	–	–	–
Pasar Manna	207	200	–	–	207	200
Kedurang Ilir	–	–	–	–	–	–
Seginim	–	–	–	–	–	–
Air Nipis	–	–	50	40	50	40
Pino	–	–	–	–	–	–
Pinoraya	–	–	–	–	–	–
Ulu Manna	–	–	37	38	37	38
Bengkulu Selatan	207	200	311	261	518	461

Sumber/*Source*: Kementerian Agama, EMIS, Data Semester Ganjil/*Ministry of Religious Affairs, EMIS, Odd semester report data*

Tabel
Table 4.1.10**Angka Partisipasi Murni (APM) dan Angka Partisipasi Kasar (APK) Menurut Jenjang Pendidikan di Kabupaten Bengkulu Selatan, 2022 dan 2023**
Net Enrollment Rate and Gross Enrollment Ratio by Educational Level in Bengkulu Selatan Regency, 2022 and 2023

Jenjang Pendidikan <i>Educational Level</i>	Angka Partisipasi Murni (APM) <i>Net Enrollment Rate</i>		Angka Partisipasi Kasar (APK) <i>Gross Enrollment Ratio</i>	
	2022	2023	2022	2023
(1)	(2)	(3)	(4)	(5)
SD/MI/Sederajat <i>Primary School</i>	96,83	97,52	107,04	105,78
SMP/MTs/ Sederajat <i>Lower Secondary School</i>	67,21	79,68	74,09	83,77
SMA/SMK/MA/Sederajat <i>Upper Secondary School</i>	64,93	79,14	99,57	100,10

Sumber/Source: Badan Pusat Statistik, Survei Sosial Ekonomi Nasional (Susenas)/BPS—Statistics Indonesia, National Socioeconomic Survey

Tabel
Table 4.1.11

Persentase Penduduk Berumur 15 Tahun ke Atas yang Melek Huruf Menurut Kelompok Umur di Kabupaten Bengkulu Selatan, 2022 dan 2023
Percentage of Literate People Aged 15 Years and Over by Age Group in Bengkulu Selatan Regency, 2022 and 2023

Kelompok Umur <i>Age Group</i>	2022	2023
(1)	(2)	(3)
15–19	100,00	100,00
20–24	100,00	100,00
25–29	99,20	99,63
30–34	100,00	100,00
35–39	100,00	99,27
40–44	99,94	100,00
45–49	98,40	100,00
50+	94,02	91,89
Jumlah/Total	98,07	96,58
15–24	100,00	100,00
15–44	99,77	99,81
45+	95,12	93,65

Sumber/Source: Badan Pusat Statistik, Survei Sosial Ekonomi Nasional (Susenas)/BPS–Statistics Indonesia, National Socioeconomic Survey

Tabel
Table 4.1.12

Jumlah Desa¹/Kelurahan yang Memiliki Fasilitas Sekolah Menurut Kecamatan dan Tingkat Pendidikan di Kabupaten Bengkulu Selatan, 2019–2021
Number of Villages¹/Kelurahan Having Educational Facilities by District and Educational Level in Bengkulu Selatan Regency, 2019-2021

Kecamatan District	SD Primary School		
	2019	2020	2021
(1)	(2)	(3)	(4)
Manna	13	13	13
Kota Manna	9	9	9
Kedurang	11	12	11
Bunga Mas	6	6	6
Pasar Manna	8	8	8
Kedurang Ilir	7	7	7
Seginim	11	11	11
Air Nipis	8	8	8
Pino	12	12	12
Pinoraya	19	19	19
Ulu Manna	8	8	8
Bengkulu Selatan	112	113	112

Lanjutan Tabel/*Continued Table* 4.1.12

Kecamatan District	SMP Junior High School		
	2019	2020	2021
(1)	(5)	(6)	(7)
Manna	3	3	3
Kota Manna	3	3	3
Kedurang	3	3	3
Bunga Mas	1	1	1
Pasar Manna	5	5	5
Kedurang Ilir	3	3	3
Seginim	4	3	3
Air Nipis	3	3	1
Pino	4	4	3
Pinoraya	5	5	5
Ulu Manna	3	3	3
Bengkulu Selatan	37	36	33

Lanjutan Tabel/*Continued Table* 4.1.12

Kecamatan District	SMA Senior High School		
	2019	2020	2021
(1)	(8)	(9)	(10)
Manna	1	1	1
Kota Manna	5	5	5
Kedurang	2	2	2
Bunga Mas	1	1	1
Pasar Manna	3	3	3
Kedurang Ilir	–	–	–
Seginim	1	1	1
Air Nipis	1	1	1
Pino	1	1	1
Pinoraya	1	1	1
Ulu Manna	2	2	2
Bengkulu Selatan	18	18	18

Lanjutan Tabel/*Continued Table* 4.1.12

Kecamatan <i>District</i>	SMK <i>Vocational School</i>		
	2019	2020	2021
(1)	(11)	(12)	(13)
Manna	–	–	–
Kota Manna	2	2	2
Kedurang	–	–	–
Bunga Mas	–	–	–
Pasar Manna	2	3	1
Kedurang Ilir	1	1	1
Seginim	1	1	1
Air Nipis	–	–	–
Pino	1	1	1
Pinoraya	1	1	1
Ulu Manna	–	–	–
Bengkulu Selatan	8	9	7

Lanjutan Tabel/*Continued Table* 4.1.12

Kecamatan <i>District</i>	Perguruan Tinggi <i>University</i>		
	2019	2020	2021
(1)	(14)	(15)	(16)
Manna	–	–	–
Kota Manna	2	2	2
Kedurang	–	–	–
Bunga Mas	–	–	–
Pasar Manna	1	1	1
Kedurang Ilir	–	–	–
Seginim	–	–	–
Air Nipis	–	–	–
Pino	–	–	–
Pinoraya	–	–	–
Ulu Manna	–	–	–
Bengkulu Selatan	3	3	3

Catatan/*Note*: ¹ Desa pada tabel ini termasuk Unit Permukiman Transmigrasi (UPT) yang masih dibina oleh kementerian terkait/
Villages in this table include Transmigration Settlement Unit which is still fostered by the relevant ministries

Sumber/*Source*: Badan Pusat Statistik, Pendataan Potensi Desa (Podes)/ *BPS–Statistics Indonesia, Village Potential Data Collection*

Tabel
Table 4.1.13

Jumlah Mahasiswa dan Tenaga Pengajar di STIT Al Quraniyah Menurut Jenis Kelamin, 2022/2023 dan 2023/2024
Number of Students and Lecturers at STIT Al Quraniyah Manna by Sex, 2022/2023 and 2023/2024

Posisi/Position	2022/2023		Jumlah/ Total	2023/2024		Jumlah/ Total
	Laki-Laki/ Male	Perempuan/ Female		Laki-Laki/ Male	Perempuan/ Female	
(1)	(2)	(3)	(4)	(5)	(6)	(7)
Mahasiswa/Student	56	266	322	74	264	338
Tenaga Pengajar/Lecturer	11	16	27	11	16	27
Bengkulu Selatan	67	282	349	85	280	365

Sumber/Source: STIT Al Quraniyah Manna, data laporan semester ganjil/ STIT Al Quraniyah Manna, odd semester report data

Tabel 4.1.14 **Jumlah Mahasiswa dan Tenaga Pengajar di Akademi Kebidanan Manna Menurut Jenis Kelamin, 2022/2023 dan 2023/2024**
Number of Students and Lecturers at Manna Midwifery Academy by Sex, 2022/2023 and 2023/2024

Posisi/Position	2022/2023			2023/2024		
	Laki-Laki/ Male	Perempuan/ Female	Jumlah/ Total	Laki-Laki/ Male	Perempuan/ Female	Jumlah/ Total
(1)	(2)	(3)	(4)	(5)	(6)	(7)
Mahasiswa/Student	–	52	52	–	58	58
Tenaga Pengajar/Lecturer	1	5	6	1	5	6
Bengkulu Selatan	1	57	58	1	63	64

Sumber/Source: Akademi Kebidanan Manna, data laporan semester ganjil/Midwifery Academy Manna, odd semester report data

4.2 KESEHATAN HEALTH

Tabel 4.2.1 **Jumlah Desa¹/Kelurahan Yang Memiliki Sarana Kesehatan Menurut Kecamatan di Kabupaten Bengkulu Selatan, 2019–2021**
Number of Villages¹/Kelurahan Having Health Facilities by District in Bengkulu Selatan Regency, 2019–2021

Kecamatan <i>District</i>	Rumah Sakit <i>Hospital</i>		
	2019	2020	2021
(1)	(2)	(3)	(4)
Manna	–	–	–
Kota Manna	2	2	2
Kedurang	–	–	–
Bunga Mas	–	–	–
Pasar Manna	–	–	–
Kedurang Ilir	–	–	–
Seginim	–	–	–
Air Nipis	–	–	–
Pino	–	–	–
Pinoraya	–	–	–
Ulu Manna	–	–	–
Bengkulu Selatan	2	2	2

Lanjutan Tabel/*Continued Table 4.2.1*

Kecamatan <i>District</i>	Poliklinik <i>Polyclinic</i>		
	2019	2020	2021
(1)	(8)	(9)	(10)
Manna	–	–	–
Kota Manna	4	4	4
Kedurang	–	–	–
Bunga Mas	–	–	–
Pasar Manna	2	3	2
Kedurang Ilir	–	–	–
Seginim	–	–	–
Air Nipis	–	–	–
Pino	–	–	–
Pinoraya	–	–	–
Ulu Manna	–	1	–
Bengkulu Selatan	6	8	6

Lanjutan Tabel/*Continued Table 4.2.1*

Kecamatan <i>District</i>	Puskesmas <i>Public Health Center</i>		
	2019	2020	2021
(1)	(11)	(12)	(13)
Manna	1	1	1
Kota Manna	1	1	1
Kedurang	1	1	1
Bunga Mas	1	1	1
Pasar Manna	2	2	2
Kedurang Ilir	1	1	1
Seginim	1	1	1
Air Nipis	1	1	–
Pino	2	2	2
Pinoraya	2	2	2
Ulu Manna	1	1	1
Bengkulu Selatan	14	14	13

Lanjutan Tabel/*Continued Table 4.2.1*

Kecamatan <i>District</i>	Puskesmas Pembantu <i>Subsidiary of Public Health Center</i>		
	2019	2020	2021
(1)	(14)	(15)	(16)
Manna	3	3	3
Kota Manna	6	6	6
Kedurang	3	3	3
Bunga Mas	2	2	2
Pasar Manna	2	2	2
Kedurang Ilir	3	3	3
Seginim	4	4	5
Air Nipis	2	3	2
Pino	3	6	3
Pinoraya	9	10	10
Ulu Manna	4	4	4
Bengkulu Selatan	41	46	43

Lanjutan Tabel/Continued Table 4.2.1

Kecamatan District	Apotek Pharmacy		
	2019	2020	2021
(1)	(17)	(18)	(19)
Manna	1	1	1
Kota Manna	5	6	6
Kedurang	–	–	–
Bunga Mas	–	–	1
Pasar Manna	3	3	2
Kedurang Ilir	–	–	–
Seginim	3	3	2
Air Nipis	–	1	1
Pino	–	1	1
Pinoraya	2	2	2
Ulu Manna	–	–	–
Bengkulu Selatan	14	17	16

Catatan/Note: ¹ Desa pada tabel ini termasuk Unit Permukiman Transmigrasi (UPT) yang masih dibina oleh kementerian terkait/
Villages in this table include Transmigration Settlement Unit which is still fostered by the relevant ministries

Sumber/Source: Badan Pusat Statistik, Pendataan Potensi Desa (Podes)/BPS–Statistics Indonesia, Village Potential Data Collecting

Tabel
Table 4.2.2**Jumlah Tenaga Kesehatan Menurut Kecamatan di
Kabupaten Bengkulu Selatan, 2023**
**Number of Health Human Resources by District in Bengkulu
Selatan Regency, 2023**

Kecamatan District	Tenaga Medis ¹ Medical Worker ¹	Tenaga Keperawatan Nursing Worker	Tenaga Kebidanan Midwifery Worker	Tenaga Kefarmasian Pharmaceutical Worker	Tenaga Gizi Nutritionist
(1)	(2)	(3)	(4)	(5)	(6)
Manna	2	11	46	5	4
Kota Manna	5	22	83	8	7
Kedurang	1	12	28	4	2
Bunga Mas	3	6	31	1	2
Pasar Manna	3	11	33	3	5
Kedurang Ilir	1	11	24	1	1
Seginim	3	19	44	1	2
Air Nipis	1	15	18	2	3
Pino	2	24	44	8	2
Pinoraya	3	25	40	3	2
Ulu Manna	2	19	35	6	2
Bengkulu Selatan	26	175	426	42	32

Catatan/Note: ¹Tenaga medis terdiri atas dokter, dokter gigi, dokter spesialis, dan dokter gigi spesialis baik di dalam maupun di luar negeri yang diakui oleh Pemerintah RI sesuai dengan peraturan perundang-undangan (UU No. 29 Tahun 2004 tentang Praktik Kedokteran)/Medical worker includes doctor, dentist, medical specialist, and dentist specialist at home and abroad recognized by Indonesian government in accordance with the laws and regulations (Law No. 29 year 2004 about Medical Practice)

Sumber/Source: Dinas Kesehatan Kabupaten Bengkulu Selatan/The Public Health Service of Bengkulu Selatan Regency

Tabel
Table 4.2.3

Jumlah Rumah Sakit Umum, Rumah Sakit Khusus, dan Puskesmas Menurut Kecamatan di Kabupaten Bengkulu Selatan, 2022 dan 2023
Number of General Hospital, Specialized Hospital, and Public Health Center by District in Bengkulu Selatan Regency, 2022 and 2023

Kecamatan District	Rumah Sakit Umum General Hospital		Rumah Sakit Khusus Specialized Hospital	
	2022	2023	2022	2023
(1)	(2)	(3)	(4)	(5)
Manna	–	–	–	–
Kota Manna	2	2	–	–
Kedurang	–	–	–	–
Bunga Mas	–	–	–	–
Pasar Manna	–	–	–	–
Kedurang Ilir	–	–	–	–
Seginim	–	–	–	–
Air Nipis	–	–	–	–
Pino	–	–	–	–
Pinoraya	–	–	–	–
Ulu Manna	–	–	–	–
Bengkulu Selatan	2	2	–	–

Lanjutan Tabel/*Continued Table 4.2.3*

Kecamatan <i>District</i>	Puskesmas ¹ Rawat Inap <i>Public Health Center¹ with Inpatient Care</i>		Puskesmas ¹ Non Rawat Inap <i>Public Health Center¹ without Inpatient Care</i>	
	2022	2023	2022	2023
(1)	(6)	(7)	(8)	(9)
Manna	–	–	1	1
Kota Manna	–	–	2	2
Kedurang	1	1	–	–
Bunga Mas	–	–	1	1
Pasar Manna	–	–	1	1
Kedurang Ilir	1	1	–	–
Seginim	1	1	–	–
Air Nipis	–	–	1	1
Pino	–	–	2	2
Pinoraya	1	1	1	1
Ulu Manna	1	1	–	–
Bengkulu Selatan	5	5	9	9

Lanjutan Tabel/*Continued Table* 4.2.3

Kecamatan <i>District</i>	Klinik Pratama <i>Primary Clinic</i>		Posyandu <i>Integrated Health Post</i>	
	2022	2023	2022	2023
(1)	(6)	(7)	(8)	(9)
Manna	–	–	17	18
Kota Manna	4	4	16	14
Kedurang	–	–	21	21
Bunga Mas	–	–	10	10
Pasar Manna	4	3	4	12
Kedurang Ilir	–	–	12	13
Seginim	–	–	22	22
Air Nipis	–	–	12	12
Pino	–	–	20	20
Pinoraya	–	–	27	27
Ulu Manna	–	–	12	12
Bengkulu Selatan	8	7	173	181

Catatan/*Note*: ¹ Puskesmas yang teregistrasi/*Registered Public Health Center*

Sumber/*Source*: Dinas Kesehatan Kabupaten Bengkulu Selatan/*The Public Health Service of Bengkulu Selatan Regency*

Tabel
Table 4.2.4

Jumlah Bayi Lahir dan Bayi Berat Badan Lahir Rendah (BBLR) di Bengkulu Selatan, 2019-2023
Number of Live Births and Low Birth Weight in Bengkulu Selatan Regency, 2019-2023

Tahun Year	Bayi Lahir ¹ Live Birth	Bayi Berat Badan Lahir Rendah ² Low Birth Weight	
		Ditangani Langsung Handled Directly	Dirujuk Referred
(1)	(2)	(4)	(5)
2019	2.692	55	12
2020	2.615	51	12
2021	2.762	52	9
2022	2.291	51	16
2023	2.068	76	34

Catatan/Note: ^{1,2} Berdasarkan data yang tercatat di Dinas Kesehatan Kabupaten Bengkulu Selatan/*Based on data recorded at the Public Health Service of Bengkulu Selatan Regency*

Sumber/Source: Dinas Kesehatan Kabupaten Bengkulu Selatan/*The Public Health Service of Bengkulu Selatan Regency*

4.3 AGAMA DAN SOSIAL LAINNYA RELIGION AND OTHER SOCIAL AFFAIRS

Tabel 4.3.1 Jumlah Penduduk Menurut Kecamatan dan Agama yang Dianut di Kabupaten Bengkulu Selatan, 2023
Population by District and Religion in Bengkulu Selatan Regency, 2023

Kecamatan <i>District</i>	Islam	Protestan <i>Protestant</i>	Katolik <i>Catholic</i>	Hindu	Budha <i>Buddha</i>	Lainnya <i>Others</i>
(1)	(2)	(3)	(4)	(5)	(6)	(7)
Manna	17.045	28	2	–	–	–
Kota Manna	30.884	473	233	–	4	–
Kedurang	12.521	4	–	–	–	–
Bunga Mas	7.181	1	1	–	–	–
Pasar Manna	18.130	162	85	1	10	–
Kedurang Ilir	9.269	42	7	8	–	–
Seginim	18.488	8	–	4	–	–
Air Nipis	14.859	603	–	–	–	–
Pino	14.159	4	1	–	–	–
Pinoraya	23.927	363	11	–	–	–
Ulu Manna	10.616	23	–	–	–	–
Bengkulu Selatan	177.079	1.711	340	13	14	0

Sumber/Source: Kementerian Agama Kabupaten Bengkulu Selatan/Ministry of Religious Affairs Bengkulu Selatan Regency

Tabel
Table 4.3.2**Jumlah Tempat Peribadatan Menurut Kecamatan di
Kabupaten Bengkulu Selatan, 2023**
*Number of Places of Worship by District in Bengkulu Selatan
Regency, 2023*

Kecamatan District	Masjid Mosque	Mushola Pray Room	Gereja Protestan Protestant Church	Gereja Katholik Catholic Church	Pura Temple	Vihara
(1)	(2)	(3)	(4)	(5)	(6)	(7)
Manna	34	2	–	–	–	–
Kota Manna	54	9	5	1	–	–
Kedurang	24	3	1	–	–	–
Bunga Mas	15	1	–	–	–	–
Pasar Manna	34	10	–	–	–	–
Kedurang Ilir	25	–	1	–	–	–
Seginim	31	4	–	–	–	–
Air Nipis	21	2	5	–	–	–
Pino	34	2	–	–	–	–
Pinoraya	62	4	2	–	–	–
Ulu Manna	17	3	1	–	–	–
Bengkulu Selatan	351	40	15	1	0	0

Sumber/Source: Kementerian Agama Kabupaten Bengkulu Selatan/Ministry of Religious Affairs Bengkulu Selatan Regency

Tabel
Table 4.3.3

**Jumlah Desa¹/Kelurahan yang Mengalami Bencana Alam²
Menurut Kecamatan di Kabupaten Bengkulu Selatan,
2019–2021**
**Number of Villages¹/Kelurahan that Had Natural Disaster²
by District in Bengkulu Selatan Regency, 2019–2021**

Kecamatan District	Banjir/Flood		
	2019	2020	2021
(1)	(2)	(3)	(4)
Manna	–	1	–
Kota Manna	3	1	–
Kedurang	–	4	4
Bunga Mas	–	–	–
Pasar Manna	1	1	–
Kedurang Ilir	2	1	–
Seginim	4	–	1
Air Nipis	–	1	1
Pino	–	1	1
Pinoraya	5	2	3
Ulu Manna	–	–	–
Bengkulu Selatan	15	12	10

Lanjutan Tabel/*Continued Table* 4.3.3

Kecamatan <i>District</i>	Gempa Bumi/ <i>Earthquake</i>		
	2019	2020	2021
(1)	(5)	(6)	(7)
Manna	–	–	–
Kota Manna	–	–	–
Kedurang	–	–	–
Bunga Mas	–	–	–
Pasar Manna	–	1	–
Kedurang Ilir	–	–	–
Seginim	–	–	6
Air Nipis	–	9	2
Pino	–	–	6
Pinoraya	–	–	1
Ulu Manna	–	–	1
Bengkulu Selatan	–	10	16

Lanjutan Tabel/*Continued Table* 4.3.3

Kecamatan <i>District</i>	Tanah Longsor/ <i>Landslide</i>		
	2019	2020	2021
(1)	(8)	(9)	(10)
Manna	–	–	–
Kota Manna	–	–	–
Kedurang	–	1	–
Bunga Mas	–	–	–
Pasar Manna	–	–	–
Kedurang Ilir	4	–	–
Seginim	1	–	–
Air Nipis	–	–	–
Pino	–	–	–
Pinoraya	6	3	3
Ulu Manna	2	4	2
Bengkulu Selatan	13	8	5

Catatan/*Note*: ¹ Desa pada tabel ini termasuk Unit Permukiman Transmigrasi (UPT) yang masih dibina oleh kementerian terkait/*Villages in this table are included in Transmigration Settlement Unit which is still fostered by the relevant ministries*

² Kejadian dalam setahun sebelum tahun pencacahan/*Occured during the last one year before the enumeration years*
 Sumber/*Source*: Badan Pusat Statistik, Pendataan Potensi Desa (Podes)/BPS–*Statistics Indonesia, Village Potential Data Collecting*

Tabel 4.3.4 Jumlah Surat Nikah yang Dikeluarkan Menurut Kecamatan, 2021-2023
Table 4.3.4 *Number of Issued Marriage Certificate by District in Bengkulu Selatan Regency, 2021-2023*

Kecamatan District	Surat Nikah yang dikeluarkan Issued Marriage Certificate		
	2021	2022	2023
(1)	(2)	(3)	(4)
Manna	120	145	118
Kota Manna	214	226	242
Kedurang	80	126	105
Bunga Mas	64	41	47
Pasar Manna	131	116	127
Kedurang Ilir	106	74	55
Seginim	139	140	125
Air Nipis	103	80	90
Pino	90	92	87
Pinoraya	162	158	165
Ulu Manna	69	71	52
Bengkulu Selatan	1.278	1.269	1.213

Sumber/Source: Kementerian Agama Kabupaten Bengkulu Selatan/Ministry of Religious Affairs Bengkulu Selatan Regency

4.4 KEMISKINAN POVERTY

Tabel 4.4.1 **Garis Kemiskinan, Jumlah, dan Persentase Penduduk Miskin di Kabupaten Bengkulu Selatan, 2016–2023**
Poverty Line, Number, and Percentage of Poor People in Bengkulu Selatan Regency, 2016–2023

Tahun Year	Garis Kemiskinan (rupiah/kapita/bulan) Poverty Line (rupiah/capita/month)	Jumlah Penduduk Miskin (ribu) Number of Poor People (thousand)	Persentase Penduduk Miskin Percentage of Poor People
(1)	(2)	(3)	(4)
2016	323.991	33,92	22,10
2017	346.595	32,66	21,06
2018	364.888	29,19	18,65
2019	377.823	29,30	18,54
2020	394.513	28,41	17,82
2021	408.904	31,65	18,16
2022	435.955	31,83	17,86
2023	467.762	31,89	17,51

Sumber/Source: Badan Pusat Statistik, Survei Sosial Ekonomi Nasional Maret/BPS—Statistics Indonesia, March National Socioeconomic Survey

Tabel
Table 4.4.2

Indeks Kedalaman Kemiskinan dan Indeks Keparahan Kemiskinan di Kabupaten Bengkulu Selatan, 2016–2023
Poverty Gap Index and Poverty Severity Index in Bengkulu Selatan Regency, 2016–2023

Tahun Year	Indeks Kedalaman Kemiskinan Poverty Gap Index	Indeks Keparahan Kemiskinan Poverty Severity Index
(1)	(2)	(3)
2016	4,64	1,30
2017	3,32	0,79
2018	2,61	0,57
2019	3,32	0,83
2020	3,29	0,82
2021	3,28	0,82
2022	2,97	0,71
2023	2,72	0,65

Sumber/Source: Badan Pusat Statistik, Survei Sosial Ekonomi Nasional Maret/BPS–Statistics Indonesia, March National Socioeconomic Survey

**PERTANIAN, KEHUTANAN, PETERNAKAN,
DAN PERIKANAN
AGRICULTURE, FORESTRY, LIVESTOCK,
AND FISHERY**

**Populasi Unggas Menurut Jenis Ternak (Ekor) di Kabupaten
Bengkulu Selatan, 2023**

Population of Poultry by Type of Poultry in Bengkulu Selatan Regency, 2023



**Jumlah Rumah Tangga
Perikanan Budidaya (Kolam) di
Bengkulu Selatan, 2023**

*Number of Capture Fisheries Household
(Pool) in Bengkulu Selatan Regency, 2023*

2.481



**Jumlah Rumah Tangga
Perikanan Tangkap di Bengkulu
Selatan, 2023**

*Production of Capture Fisheries in
Bengkulu Selatan Regency, 2023*

1.847



Produksi Tanaman Cabai Rawit di Bengkulu Selatan (kuintal), 2020-2023

Production of Cayenne Pepper in Bengkulu Selatan Regency (quintal), 2020-2023



PENJELASAN TEKNIS

1. Lahan sawah adalah lahan pertanian yang berpetak-petak dan dibatasi oleh pematang (galangan), saluran untuk menahan/ menyalurkan air, yang biasanya ditanami padi sawah tanpa memandang dari mana diperoleh atau status lahan tersebut. Lahan yang dimaksud termasuk lahan yang terdaftar di Pajak Bumi Bangunan, luran Pembangunan Daerah, lahan bengkok, lahan serobotan, lahan rawa yang ditanami padi dan lahan bekas tanaman tahunan yang telah dijadikan sawah, baik yang ditanami padi, palawija atau tanaman semusim lainnya.
2. Tegal/Kebun adalah lahan pertanian bukan sawah (lahan kering) yang ditanami tanaman semusim atau tahunan dan terpisah dengan halaman sekitar rumah serta penggunaannya tidak berpindah pindah.
3. Ladang/Huma adalah lahan pertanian bukan sawah (lahan kering) yang biasanya ditanami tanaman semusim dan penggunaannya hanya semusim atau dua musim, kemudian akan ditinggalkan bila sudah tidak subur lagi (berpindah-pindah). Kemungkinan lahan ini beberapa tahun kemudian akan dikerjakan kembali jika sudah subur.
4. Lahan yang sementara tidak diusahakan adalah lahan yang

TECHNICAL NOTES

1. *Wetland is agricultural land that separated by small dykes to resist water, where the main crop is usually wetland paddy without considering where it is got from or the status of the land. It includes the land that is registered at land income tax office, regional development contribution, 'bengkok' land, illegal ownership, swamps for rice cultivation, and annual crop land mark that has been used as rice field, which are both planted with paddy, secondary crops or the other seasonal crops.*
2. *Dry field/Garden is an dryland (unirrigated land) which is planted with seasonal or annual crops and separately from the yard around the house without shifting.*
3. *Unirrigated agricultural field / Shifting cultivation land is dryland (unirrigated land) that usually is cultivated for seasonal crops and utilized only for one or two seasons, then it will be left when it is not fertile (shifting). Maybe, this land will be used again in a few years if it has been fertile.*
4. *Temporarily unused land is land that is regularly used but temporarily*

biasanya diusahakan tetapi untuk sementara (lebih dari 1 (satu) tahun tetapi kurang dari atau sama dengan 2 (dua) tahun) tidak diusahakan, termasuk lahan sawah yang tidak diusahakan selama lebih dari 2 (dua) tahun.

(more than a year but less or equal than two years) is unused, it includes wetland that is not cultivated more than two years.

5. Data pokok tanaman pangan yang dikumpulkan adalah luas panen dan produktivitas (hasil per hektar). Produksi tanaman pangan merupakan hasil perkalian antara luas panen dengan produktivitas. Pengumpulan data luas panen dilakukan setiap bulan dengan pendekatan area kecamatan di seluruh wilayah Indonesia. Pengumpulan data produktivitas dilakukan melalui pengukuran langsung pada plot ubinan berukuran 2½ m x 2½ m. Pengumpulan data produktivitas dilakukan setiap subround (empat bulanan) pada waktu panen petani.
5. *The main food crops data collected consists of harvested area and productivity (yield per hectare). Food crops production is generated by harvested area multiplied by productivity. The harvested area data is collected every month using sub district area approach in all sub district in Indonesia. The productivity data collection is conducted by a direct measurement in 2½m x 2½m crop cutting plot. The productivity measurement is conducted in every subround (four monthly) at the time when farmers are harvesting their crops.*
6. Data produksi padi dan palawija yang disajikan adalah dalam kualitas: gabah kering giling (padi), pipilan kering (jagung), biji kering (kedelai dan kacang tanah), dan umbi basah (ubi kayu dan ubi jalar).
6. *Production of paddy and secondary crops data are presented in the form of: dry unhusked rice (paddy), dry loose maize (maize), dry shells crops (soybeans and peanuts), and fresh roots (cassava and sweet potatoes).*
7. Tanaman sayuran dan buah-buahan semusim. Tanaman sayuran semusim adalah tanaman sumber vitamin, garam mineral dan lain-lain yang dikonsumsi
7. *Seasonal vegetable and fruit plants. Seasonal vegetable plants are plants which are the sources of vitamin, mineral salt, etc, consumed from the part of the plant in the form of leaf,*

dari bagian tanaman yang berupa daun, bunga, buah, dan umbinya, yang berumur kurang dari satu tahun.

flower, fruit, and root with the age of less than one year.

8. Tanaman buah–buahan semusim adalah tanaman sumber vitamin, garam mineral, dan lain–lain yang dikonsumsi dari bagian tanaman yang berupa buah, berumur kurang dari satu tahun, tidak berbentuk pohon/rumpun tetapi menjalar dan berbatang lunak.

8. *Seasonal fruit plants are plants which are the sources of vitamin, mineral salt, etc, consumed from the part of the plant in the form of fruits. These plants are creeps with the age of less than one year.*

9. Tanaman buah–buahan tahunan adalah tanaman sumber vitamin, garam mineral, dan lain–lain yang dikonsumsi dari bagian tanaman yang berupa buah dan merupakan tanaman tahunan.

9. *Annual fruit plants are plants which are the sources of vitamin, contained mineral salt, etc, consumed from the part of plant in the form of fruit and more than one year of age.*

10. Tanaman sayuran tahunan adalah tanaman sumber vitamin, garam mineral, dan lain–lain yang dikonsumsi dari bagian tanaman yang berupa daun dan atau buah yang berumur lebih dari satu tahun.

10. *Annual vegetable plants are plants which are the sources of vitamin, contained mineral salt, etc, consumed from the part of the plant in the form of vegetable and more than one year of age.*

11. Tanaman biofarmaka adalah tanaman yang bermanfaat untuk obat–obatan, kosmetik, dan kesehatan yang dikonsumsi atau digunakan dari bagian–bagian tanaman seperti daun, batang, buah, umbi (rimpang) ataupun akar.

11. *Medicinal plants are plants which are useful for medicine. It is consumed from part of the plant such as leaf, flower, fruit, tuber, and root.*

12. Tanaman hias adalah tanaman yang mempunyai nilai keindahan baik bentuk, warna daun, tajuk maupun bunganya, sering digunakan untuk penghias pekarangan dan lain sebagainya.
13. Luas panen tanaman hortikultura adalah luas tanaman sayuran, buah-buahan, biofarmaka, dan tanaman hias yang diambil hasilnya/dipanen pada periode pelaporan.
14. Luas panen untuk tanaman sayuran adalah luas tanaman yang dipanen sekaligus/habis/dibongkar dan luas tanaman yang dipanen berkali-kali (lebih dari satu kali)/belum habis.
15. Tanaman yang dipanen sekaligus/habis/dibongkar adalah tanaman yang sehabis panen langsung dibongkar/dicabut, terdiri dari bawang merah, bawang putih, bawang daun, kentang, kol/kubis, kembang kol, petsai/sawi, wortel, lobak, dan kacang merah.
16. Tanaman yang dipanen berkali-kali (lebih dari satu kali)/belum habis adalah tanaman yang pemanenannya lebih dari satu kali dan biasanya dibongkar apabila panen terakhir sudah tidak memadai lagi, terdiri dari: kacang panjang, cabe besar, cabe rawit, jamur, tomat, terung, buncis, ketimun, labu siam, kangkung, bayam, melon, semangka, dan blewah.
12. *Ornamental plants are plants which have a beauty value, either in shape, colour of leaf or crown of flower, and they are often used as a yard decorator.*
13. *Harvested area of horticulture is area which vegetable, fruit, medicinal and ornamental plant of crop harvested during the period of report.*
14. *Harvested area of vegetables is area of entirely plant harvested/demolished and plant harvested several times/undemolished.*
15. *Entirely plants harvested/demolished are plants usually harvested once and demolished to be substituted by other plants, consisting of: shallots, garlic, leeks, potato, cabbage, cauli flower, mustard green, carrots, chinese radish, and red kidney beans.*
16. *Plants harvested several times/undemolished are plants usually harvested more than once and demolished in the case that the last harvest was economically not profitable. They consist of: yard long beans, chili, small chili, mushroom, tomatoes, egg plant, french beans, cucumber, pumpkin/chajota, swamp cabbage, spinach, melon, watermelon, and blewah.*

17. Produksi hortikultura adalah hasil menurut bentuk produk dari setiap tanaman sayuran, buah-buahan, biofarmaka dan tanaman hias yang diambil berdasarkan luas yang dipanen/tanaman yang menghasilkan pada bulan/triwulan laporan.
 18. Bentuk produksi perkebunan adalah; karet kering (karet), daun kering (teh dan tembakau), biji kering (kopi dan coklat), kulit kering (kayu manis dan kina), serat kering (rami), bunga kering (cengkeh), refined sugar (tebu dari perkebunan besar), gula mangkok (tebu dari perkebunan rakyat), ekivalen kopra (kopra), biji dan bunga (pala) serta minyak daun (sereh).
 19. Persediaan akhir tahun produksi perkebunan besar bukan merupakan cadangan penyangga (buffer stock).
 20. Data Statistik Kehutanan sebagian besar merupakan data sekunder yang bersumber dari Kementerian Kehutanan.
 21. Kawasan hutan adalah wilayah tertentu yang berupa hutan, yang ditunjuk dan atau ditetapkan oleh pemerintah untuk dipertahankan keberadaannya sebagai hutan tetap. Hal ini untuk menjamin kepastian hukum mengenai status kawasan hutan, letak batas dan luas suatu wilayah tertentu yang sudah ditunjuk menjadi kawasan hutan tetap.
17. *Horticulture production is the standard production quantity form of vegetable, fruit, medicinal and ornamental plant based on harvested area/the number of production plants reported monthly/quarterly.*
 18. *Production of estates crops are follows: dry rubber (rubber); dry leaves (tea and tobacco); dry beans (coffee and cocoa); dry bark (cassia vera and cinchona); dry fibre (rosella); dry flowers/buds (cloves); refined sugar (sugar cane from estate); cup sugar (sugar cane from smallholders); copra (copra); seeds and buds (nutmeg); and leaf oil (citronella).*
 19. *The production availability of estates at the end of year is not the buffer stock.*
 20. *Most of forestry statistics are secondary data obtained from the Ministry of Forestry.*
 21. *Forest Area is a specific territory of forest ecosystem determined and or decided by the government as a permanent forest. Such decision is important to maintain the size of forest area and to ensure its legitimation and boundary demarcation of permanent forest.*

22. Kawasan hutan Indonesia ditetapkan oleh Menteri Kehutanan dalam bentuk Surat Keputusan Menteri Kehutanan tentang Penunjukan Kawasan Hutan dan Perairan Provinsi. Penunjukan Kawasan Hutan ini disusun berdasarkan hasil pemaduserasian antara Rencana Tata Ruang Wilayah Provinsi (RTRWP) dengan Tata Guna Hutan Kesepakatan (TGHK).
 23. Penunjukan kawasan hutan mencakup pula kawasan perairan yang menjadi bagian dari Kawasan Suaka Alam (KSA) dan Kawasan Pelestarian Alam (KPA).
 24. Kawasan Suaka Alam (KSA) adalah kawasan dengan ciri khas tertentu, baik di darat maupun di perairan yang mempunyai fungsi pokok sebagai kawasan pengawetan keanekaragaman tumbuhan dan satwa serta ekosistemnya, yang juga berfungsi sebagai wilayah sistem penyangga kehidupan.
 25. Kawasan Pelestarian Alam (KPA) adalah kawasan dengan ciri khas tertentu, baik di darat maupun di perairan yang mempunyai fungsi pokok perlindungan sistem penyangga kehidupan, pengawetan keanekaragaman jenis tumbuhan dan satwa, serta pemanfaatan secara lestari sumber daya alam hayati dan ekosistemnya.
 26. Berdasarkan Undang-Undang No. 41 Tahun 1999 tentang
22. *Indonesian forest area is determined by the Minister of Forestry in the format of Ministerial Decree on the Designation of Provincial Forest Area and Inland Water, Coastal and Marine Ecosystem. The designation of Forest Area is formulated based on integrated and harmonized of Provincial Spatial Planning (RTRWP) and Forest Land Use by Concensus (TGHK).*
 23. *The designation of forest area in some cases also cover inland water, coastal and marine ecosystem that may become part of Sanctuary Reserve Area (KSA) and Nature Conservation Area (KPA).*
 24. *A Sanctuary Reserve Area is a specific terrestrial or aquatic area having specific criteria for preserving biodiversity plant and animal as well as ecosystem, which also serve as life support system.*
 25. *A Nature Conservation area is a specific terrestrial or aquatic area whose main function is to serve life support system and preserve diversity of plant and animal species, as well as to provide a sustainable utilization of living resources and their ecosystems.*
 26. *In accordance to the Act on Forestry No. 41/1999, forest area is categorized*

- Kehutanan, kawasan hutan dibagi ke dalam kelompok Hutan Konservasi, Hutan Lindung, dan Hutan Produksi.
27. Hutan Konservasi adalah kawasan hutan dengan ciri khas tertentu, yang mempunyai fungsi pokok pengawetan keanekaragaman tumbuhan dan satwa serta ekosistemnya.
 28. Hutan Lindung adalah kawasan hutan yang mempunyai fungsi pokok sebagai perlindungan sistem penyangga kehidupan untuk mengatur tata air, mencegah banjir, mengendalikan erosi, mencegah intrusi air laut, dan memelihara kesuburan tanah.
 29. Hutan Konservasi terdiri dari: Kawasan suaka alam berupa Cagar Alam (CA) dan Suaka Margasatwa (SM);
 30. kawasan pelestarian alam berupa Taman Nasional (TN), Taman Hutan Raya (THR), dan Taman Wisata Alam (TWA);
 31. Taman Buru (TB) adalah kawasan hutan yang ditetapkan sebagai tempat wisata berburu.
 32. Penetapan lahan kritis mengacu pada lahan yang telah sangat rusak karena kehilangan penutupan vegetasinya, sehingga kehilangan atau berkurang fungsinya sebagai penahan air, pengendali erosi, siklus hara, pengatur iklim mikro, dan retensi karbon. Berdasarkan kondisi
- as Conservation Forest, Protection Forest and Production Forest.*
27. *Conservation Forest is a forest area having specific characteristic established for the purposes of conservation of animal and plant species as well as their ecosystem.*
 28. *Protection Forest is a forest area designated to serve life support system, maintain hydrological system, prevent of flood, erosion control, seawater intrusion, and maintain soil fertility.*
 29. *Conservation Forest is divided into: Sanctuary Reserve area consists of Strict Nature Reserve and Wildlife Sanctuary.*
 30. *Nature conservation area consists of National Park (TN), Grand Forest Park (THR), and Nature Recreation Park (TWA);*
 31. *Game Hunting Park is forest area devoted for game hunting recreation.*
 32. *Critical land refers to a piece of land severely damaged due to lost of its vegetation cover so that its functions as water retention, erosion control, nutrient cycling, micro climate regulator and carbon retention are completely depleted. Based upon its vegetation condition, the land could be classified as : very critical, critical,*

vegetasinya, kondisi lahan dapat diklasifikasikan sebagai: sangat kritis, kritis, agak kritis, potensial kritis, dan kondisi normal.

33. Reboisasi atau rehabilitasi hutan bertujuan untuk menghutankan kembali kawasan hutan yang kritis di wilayah daerah aliran sungai (DAS) yang dilaksanakan bersama masyarakat secara partisipatif.
34. Pemanfaatan hasil hutan kayu adalah segala bentuk usaha yang memanfaatkan dan mengusahakan hasil hutan kayu dengan tidak merusak lingkungan dan tidak mengurangi fungsi pokok hutan. Kegiatan ini hanya dapat dilaksanakan pada areal hutan yang memiliki potensi untuk dilakukan kegiatan pemanfaatan hasil hutan kayu dan dapat dilaksanakan setelah diperoleh izin usaha.
35. Izin Usaha Pemanfaatan Hasil Hutan Kayu (IUPHHK) pada hutan alam adalah izin untuk memanfaatkan hutan produksi yang kegiatannya terdiri dari pemanenan atau penebangan, penanaman, pemeliharaan, pengamanan, pengolahan, dan pemasaran hasil hutan kayu. IUPHHK dapat diberikan kepada perorangan, koperasi, badan usaha swasta, dan BUMN/BUMD.
36. Produksi hasil hutan utama yang dihasilkan dari hutan adalah

slight critical, potential critical, and normal condition.

33. *Reforestation or forest rehabilitation is intended to rehabilitate the critical land inside forest area or watershed to improve their ecological and hydrological functions. The activities were conducted with active participation of local communities who live nearby the target area.*
34. *Commercial utilization of timber as forest product is activities to utilize timber without destructing the environment and undermining the main functions of the forest area. Those activities could only be executed in forest area with high commercial timber value with license.*
35. *The license to commercially utilize timber in natural forest is license to utilize production forest for which the activities consist of harvesting or felling, planting, tending, protecting, processing, and marketing. The license could be granted to individuals, cooperatives, private companies, state-owned enterprises/local government-owned enterprises.*
36. *The main product of commercial forest operation is log. The log is*

kayu bulat. Produksi kayu bulat ini dihasilkan dari hutan alam melalui kegiatan perusahaan Hak Pengusahaan Hutan (HPH/IUPHHK), kegiatan ijin pemanfaatan kayu (IPK) dalam rangka pembukaan wilayah hutan, pembangunan Hutan Tanaman Industri (HTI), serta kegiatan hutan rakyat.

37. Kayu Gergajian merupakan kayu hasil konversi kayu bulat dengan menggunakan mesin gergaji, mempunyai bentuk yang teratur dengan sisi-sisi sejajar dan sudut-sudutnya siku dengan ketebalan tidak lebih dari 6 cm dan kadar air tidak lebih dari 18 persen. Kayu gergajian yang diolah langsung dari kayu bulat, wajib didukung dengan dokumen yang sah.
38. Kayu Lapis adalah panel kayu yang tersusun dari lapisan veneer dibagian luarnya, sedangkan dibagian intinya (core) bisa berupa veneer atau material lain, diikat dengan lem kemudian di-press (ditekan) sedemikian rupa sehingga menjadi panel yang kuat. Termasuk dalam artian ini adalah kayu lapis yang dilapisi lagi dengan material lain.
39. Data populasi ternak bersumber dari Direktorat Jenderal Peternakan dan Kesehatan Hewan Kementerian Pertanian, sedangkan jumlah pematangan ternak merupakan hasil Survei Laporan Pematangan Ternak.

harvested from various sources such as natural forest granted to concessionaires (IUPHHK/ HPH), land clearing activities (IPK), industrial forest plantation (HTI) and community forest.

37. *Sawn Timber Constitutes a sawmill product derived from logs as raw material. The product is characterized with regular forms having parallel sides at right angle to each other, thickness not more than 6 cm and moisture content not to exceed 18 percent. Sawn timber produced directly from logs must be certified by a legal document.*
38. *Plywood is wood panel consisting of layers pressed together in between veneers; the core may be veneer or some other material, bound together with glue and pressed tightly together to make a strong panel. Included to this definition is plywood covered with other materials.*
39. *Data of domestic livestock population are obtain from the Directorate General of Livestock and Animal Health Service, while data on the number of animals slaughtered are based on the quarterly survey conducted by*

Pengumpulan data pemotongan ternak dilakukan secara lengkap setiap triwulan di seluruh Rumah Potong Hewan (RPH) dan Tempat Pemotongan Hewan (TPH) yang ada di Indonesia. Pada tahun 2015 jumlah Dokumen RPH/TPH hasil pencacahan yang diolah sebanyak 4.033.

40. Data statistik perikanan merupakan data sekunder yang bersumber dari Direktorat Jenderal Perikanan Tangkap dan Direktorat Jenderal Budidaya. Statistik perikanan dibedakan atas data Perikanan Tangkap dan Perikanan Budidaya. Perikanan Tangkap diklasifikasikan atas penangkapan ikan di laut dan penangkapan ikan di perairan umum. Perikanan Budidaya diklasifikasikan atas jenis budidaya yaitu budidaya laut, tambak, kolam, karamba, jaring apung, dan sawah.
41. Rumah Tangga Perikanan Tangkap adalah rumah tangga yang melakukan kegiatan penangkapan ikan/binatang air lainnya/tanaman air dengan tujuan sebagian/seluruh hasilnya untuk dijual.
42. Rumah tangga perikanan budidaya adalah rumah tangga yang melakukan budidaya ikan/binatang air lainnya/tanaman air dengan tujuan sebagian/seluruh hasilnya untuk dijual.

BPS. This survey is a complete enumeration on all slaughterhouses and abattoirs in Indonesia. There are 4.033 covered in 2015.

40. *Fishery Statistics are secondary data obtained from the Directorate General of Capture Fisheries and Directorate General of Aquaculture. Fishery statistics are categorized into capture fisheries and aquaculture. Capture fisheries are further classified into marine capture fisheries and inland open water capture fisheries. Aquaculture are further classified into several types of culture: marine culture, brackish water pond, fresh water pond, cage, floating net, and fish breeding in paddy fields.*
41. *A capture fishery household is a household conducting activities in catching fishes/other aquatic animals/aquatic plants, for which the products are wholly or partly to be sold.*
42. *An aquaculture fishery household is a household conducting activities in culturing fishes/other aquatic animals/aquatic plants, for which the products are wholly or partly to be sold. different types of parameters.*

ULASAN

Sektor pertanian berperan penting dalam perekonomian Kabupaten Bengkulu Selatan karena merupakan sektor utama yang memberikan peranan terbesar dalam pembentukan Produk Domestik Regional Bruto (PDRB).

Cakupan kegiatan pertanian terdiri dari beberapa jenis kegiatan yaitu pertanian, peternakan, perburuan, dan jasa pertanian, kehutanan, dan pennebagan kayu serta perikanan. Dukungan luas wilayah dan kondisi lahan di Kabupaten Brngkulu Selatan terhadap komoditas tanaman perkebunan menjadikan wilayah ini banyak dimanfaatkan sebagai lahan perkebunan

Selain dikelola oleh perusahaan pemerintahan (Perkebunan Nusantara), terdapat juga perkebunan yang dimiliki dan dikelola oleh rakyat. Komoditi yang dihasilkan antara lain kelapa sawit, karet, kopi, dan lain-lain. Pada tahun 2023, kelapa sawit merupakan komoditas unggulan.

Hewan ternak dibagi dalam dua kelompok yaitu ternak besar dan ternak kecil serta unggas. Hewan yang masuk kategori ternak besae adalah sapi potong dan kerbau. Sedangkan hewan yang masuk kategori ternak kecil dan unggas adalah kambing, domba, babi, itik, ayam ras, dan ayam kampung. Secara umum, populasi ternak besar mengalami peningkatan

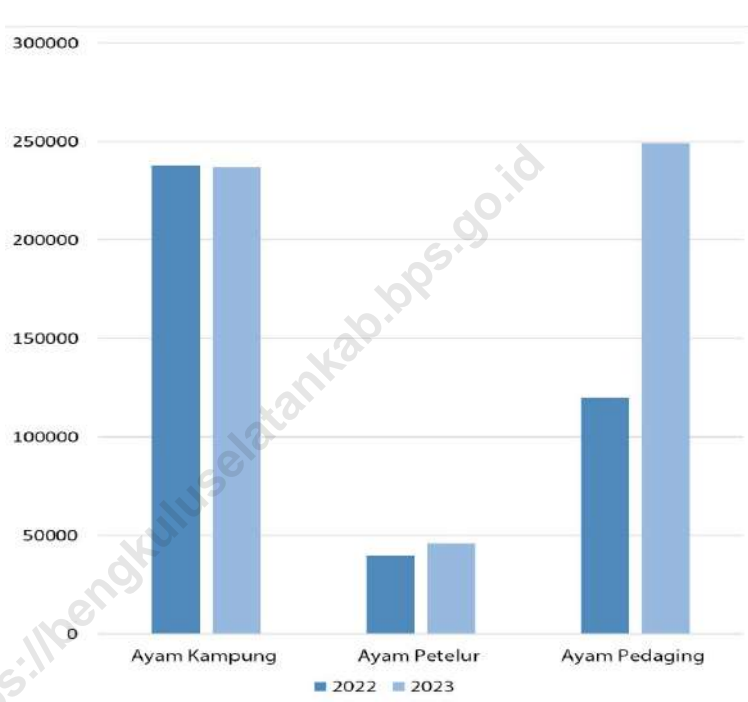
DESCRIPTION

The agricultural sector plays an important role in the economy of Bengkulu Selatan Regency because it is the main sector that provides the greatest contribution in the formation of Gross Domestic Product (GDP).

The scope of agricultural activities consist of several activities, namely agricultures, livestock, hunts, and agricultural services, forestry and logging, and fishery.

The supports from the area and condition of the land in Bengkulu Selatan Regency on plantation crops make this area used very much as plantation lland. Besides plantations managed by government company (Perkebunan Nusantara, there are also ones owned and managed by people. Commodities produced are palm oil, rubber, coffe, etc. In 2023, palm oil and rubber are the leading commodities.

The livestock are divided into two groups : large livestock, small livestock, and poultry. ANimals categorized as large livestock are beef cattle and buffalo. While the animals categorized as small livestock and poultry are goats, sheep, pigs, ducks, broilers and layers, and organic chicken. In general, the population of large livestock has increased if compared to the previous year

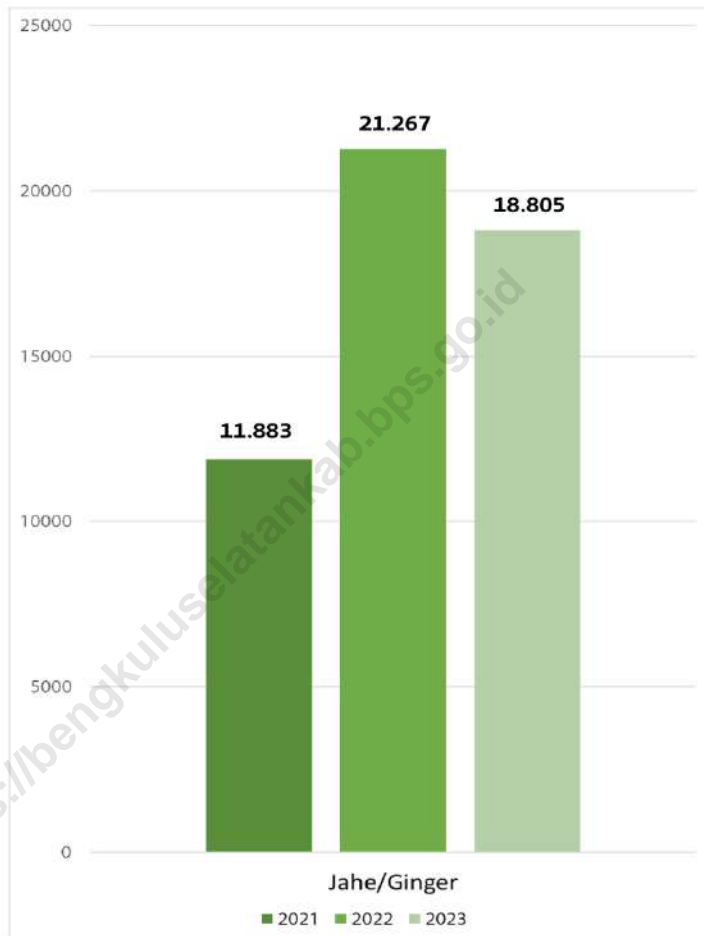


Sumber/Source : Dinas Pertanian Kabupaten Bengkulu Selatan/ Regional Agriculture Agency of Bengkulu Selatan Regency

Gambar 5.1
Figures

Populasi Ayam Kampung, Ayam Petelur, dan Ayam Pedaging di Kabupaten Bengkulu Selatan, 2022 dan 2023

Population of Native Chicken, Layer Chicken, and Broiler Chicken in Bengkulu Selatan Regency, 2022 and 2023



Sumber/Source : Badan Pusat Statistik, Statistik Pertanian Hortikultura SPH–SBS/BPS–Statistics Indonesia, Agricultural Statistic for Horticulture SPH–SBS

Gambar 5.2
Gambaran

Produksi Tanaman Jahe di Kabupaten Bengkulu Selatan (Kg), 2021-2023
Production of Ginger in Bengkulu Selatan Regency (Kg), 2021–2023

5.1 HORTIKULTURA HORTICULTURE

Tabel 5.1.1 Luas Panen Tanaman Sayuran Menurut Kecamatan dan Jenis Tanaman di Kabupaten Bengkulu Selatan (ha), 2022 dan 2023
Harvested Area of Vegetables by District and Kind of Plant in Bengkulu Selatan Regency (ha), 2022 and 2023

Kecamatan District	Bawang Daun Scallion		Bawang Merah Shallots	
	2022	2023*	2022	2023*
(1)	(2)	(3)	(4)	(5)
Manna	–	1	–	–
Kota Manna	3	6	–	–
Kedurang	4	7	–	–
Bunga Mas	6	9	–	–
Pasar Manna	2	4	–	–
Kedurang Ilir	–	4	–	–
Seginim	6	4	–	2
Air Nipis	1	1	–	–
Pino	–	–	–	–
Pinoraya	–	–	–	–
Ulu Manna	–	–	–	–
Bengkulu Selatan	22	36	–	2

Lanjutan Tabel/*Continued Table* 5.1.1

Kecamatan <i>District</i>	Bayam <i>Spinach</i>		Buncis <i>String Bean</i>	
	2022	2023*	2022	2023*
(1)	(6)	(7)	(8)	(9)
Manna	–	–	7	2
Kota Manna	3	5	–	–
Kedurang	4	–	–	8
Bunga Mas	–	–	–	–
Pasar Manna	3	5	–	–
Kedurang Ilir	–	6	–	3
Seginim	7	6	–	–
Air Nipis	–	8	14	–
Pino	–	–	–	–
Pinoraya	1	–	–	–
Ulu Manna	–	–	–	–
Bengkulu Selatan	18	30	21	13

Lanjutan Tabel/*Continued Table 5.1.1*

Kecamatan <i>District</i>	Cabai Rawit <i>Chili/Cayenne Pepper</i>		Kacang Panjang <i>Long Beans</i>		Kangkung <i>Water Spinach</i>	
	2022	2023*	2022	2023*	2022	2023*
(1)	(10)	(11)	(12)	(13)	(14)	(15)
Manna	–	2	8	5	2	–
Kota Manna	3	5	4	6	4	8
Kedurang	1	6	6	9	4	8
Bunga Mas	–	–	6	3	6	8
Pasar Manna	2	2	4	4	2	3
Kedurang Ilir	4	3	8	4	3	7
Seginim	5	5	10	7	6	4
Air Nipis	1	8	22	18	2	9
Pino	5	5	7	11	8	9
Pinoraya	10	6	12	10	7	8
Ulu Manna	3	9	10	9	6	7
Bengkulu Selatan	34	51	97	86	50	71

Lanjutan Tabel/*Continued Table* 5.1.1

Kecamatan <i>District</i>	Ketimun <i>Cucumber</i>		Labu Siam <i>Chayote</i>		Melon <i>Melon</i>	
	2022	2023*	2022	2023*	2022	2023*
(1)	(16)	(17)	(18)	(19)	(20)	(21)
Manna	10	5	–	–	–	–
Kota Manna	3	3	–	–	–	2
Kedurang	2	7	–	3	–	–
Bunga Mas	1	–	–	–	–	–
Pasar Manna	6	4	–	–	–	–
Kedurang Ilir	7	7	–	–	1	2
Seginim	7	9	–	–	1	–
Air Nipis	21	21	–	–	–	–
Pino	7	9	–	–	–	–
Pinoraya	4	7	–	–	–	–
Ulu Manna	11	10	–	–	–	–
Bengkulu Selatan	79	82	–	3	2	4

Lanjutan Tabel/*Continued Table* 5.1.1

Kecamatan <i>District</i>	Paprika <i>Bell Pepper</i>		Petsai/Sawi <i>Cabbage/Mustard Green</i>		Semangka/ <i>Waatermelon</i>	
	2022	2023*	2022	2023*	2022	2023*
(1)	(22)	(23)	(24)	(25)	(26)	(27)
Manna	–	–	–	–	8	5
Kota Manna	–	–	–	–	4	6
Kedurang	–	–	1	–	1	–
Bunga Mas	–	–	–	–	–	–
Pasar Manna	–	–	–	–	–	–
Kedurang Ilir	–	–	–	–	5	6
Seginim	–	–	–	–	3	1
Air Nipis	–	–	–	–	1	3
Pino	–	3	–	–	–	1
Pinoraya	–	–	–	–	4	3
Ulu Manna	–	–	–	–	–	–
Bengkulu Selatan	–	3	1	–	26	25

Lanjutan Tabel/*Continued Table* 5.1.1

Kecamatan <i>District</i>	Stroberi <i>Strawberry</i>		Terung <i>Eggplant</i>		Tomat <i>Tomato</i>	
	2022	2023*	2022	2023*	2022	2023*
(1)	(28)	(29)	(30)	(31)	(32)	(33)
Manna	–	–	7	6	6	4
Kota Manna	–	–	3	2	2	–
Kedurang	–	–	3	9	2	9
Bunga Mas	–	–	8	9	4	7
Pasar Manna	–	–	4	3	1	–
Kedurang Ilir	–	–	5	6	3	2
Seginim	–	1	8	7	6	–
Air Nipis	–	–	26	20	18	12
Pino	–	–	7	9	6	7
Pinoraya	–	–	14	11	4	6
Ulu Manna	–	–	11	10	7	9
Bengkulu Selatan	–	1	96	92	59	56

Lanjutan Tabel/*Continued Table* 5.1.1

Kecamatan <i>District</i>	Wortel <i>Carrot</i>		Cabai Besar/TW/ <i>Teropong</i> Chili/Big Chili		Cabai Keriting/ <i>Chili/Curly Chili</i>	
	2022	2023*	2022	2023*	2022	2023*
(1)	(34)	(35)	(36)	(37)	(38)	(39)
Manna	–	–	–	–	7	8
Kota Manna	–	–	–	–	4	7
Kedurang	2	–	–	–	4	9
Bunga Mas	–	–	–	–	–	2
Pasar Manna	–	–	–	–	4	4
Kedurang Ilir	–	–	–	–	11	13
Seginim	–	–	–	–	16	20
Air Nipis	–	–	1	3	33	28
Pino	–	–	–	–	10	13
Pinoraya	–	–	–	–	9	5
Ulu Manna	–	–	22	4	18	24
Bengkulu Selatan	2	–	23	7	116	133

Lanjutan Tabel/*Continued Table* 5.1.1

Kecamatan <i>District</i>	Jamur Lainnya <i>Other Mushroom</i>	
	2022	2023*
(1)	(40)	(41)
Manna	–	–
Kota Manna	1	–
Kedurang	–	–
Bunga Mas	–	–
Pasar Manna	–	–
Kedurang Ilir	–	–
Seginim	–	–
Air Nipis	–	–
Pino	–	–
Pinoraya	–	–
Ulu Manna	–	–
Bengkulu Selatan	1	–

Sumber/*Source*: Badan Pusat Statistik, Statistik Pertanian Hortikultura SPH–SBS/BPS–*Statistics Indonesia, Agricultural Statistic for Horticulture SPH–SBS*

Tabel 5.1.2 **Produksi Tanaman Sayuran Menurut Kecamatan dan Jenis Tanaman di Kabupaten Bengkulu Selatan (kuintal), 2022 dan 2023**
Production of Vegetables by District and Kind of Plant in Bengkulu Selatan Regency (quintal), 2022 and 2023

Kecamatan <i>District</i>	Bawang Daun <i>Scallion</i>		Bawang Merah <i>Shallots</i>	
	2022	2023*	2022	2023*
(1)	(2)	(3)	(4)	(5)
Manna	–	7	–	–
Kota Manna	18	28	–	–
Kedurang	18	54	–	–
Bunga Mas	41	58	–	–
Pasar Manna	7	29	–	–
Kedurang Ilir	–	38	–	–
Seginim	31	38	–	10
Air Nipis	5	10	–	–
Pino	–	–	–	–
Pinoraya	–	–	–	–
Ulu Manna	–	–	–	–
Bengkulu Selatan	120	260	–	10

Lanjutan Tabel/*Continued Table* 5.1.2

Kecamatan <i>District</i>	Bayam <i>Spinach</i>		Buncis <i>String Bean</i>	
	2022	2023*	2022	2023*
(1)	(6)	(7)	(8)	(9)
Manna	–	–	102	40
Kota Manna	35	85	–	–
Kedurang	24	–	–	214
Bunga Mas	–	–	–	–
Pasar Manna	332	92	–	–
Kedurang Ilir	–	62	–	50
Seginim	60	77	–	–
Air Nipis	–	100	114	–
Pino	–	–	–	–
Pinoraya	7	–	–	–
Ulu Manna	–	–	–	–
Bengkulu Selatan	158	416	216	304

Lanjutan Tabel/Continued Table 5.1.2

Kecamatan District	Cabai Rawit Chili/Cayenne Pepper		Kacang Panjang Long Beans		Kangkung Water Spinach	
	2022	2023*	2022	2023*	2022	2023*
(1)	(10)	(11)	(12)	(13)	(14)	(15)
Manna	–	22	108	95	20	–
Kota Manna	30	79	56	110	33	71
Kedurang	6	147	75	150	47	88
Bunga Mas	–	–	85	68	65	10
Pasar Manna	23	77	49	102	19	40
Kedurang Ilir	62	82	112	79	18	95
Seginim	92	95	149	125	72	66
Air Nipis	5	180	256	331	10	104
Pino	86	110	10	240	74	171
Pinoraya	121	85	211	166	60	89
Ulu Manna	49	252	178	268	93	141
Bengkulu Selatan	474	1.129	1.389	1.734	511	975

Lanjutan Tabel/*Continued Table* 5.1.2

Kecamatan <i>District</i>	Ketimun <i>Cucumber</i>		Labu Siam <i>Chayote</i>		Melon <i>Melon</i>	
	2022	2023*	2022	2023*	2022	2023*
(1)	(16)	(17)	(18)	(19)	(20)	(21)
Manna	158	205	–	–	–	–
Kota Manna	61	53	–	–	–	72
Kedurang	33	225	–	79	–	–
Bunga Mas	4	–	–	–	–	–
Pasar Manna	87	74	–	–	–	–
Kedurang Ilir	168	192	–	–	20	90
Seginim	143	234	–	–	15	–
Air Nipis	341	482	–	–	–	–
Pino	104	253	–	–	–	–
Pinoraya	78	191	–	–	–	–
Ulu Manna	365	428	–	–	–	–
Bengkulu Selatan	1.542	2.337	–	79	35	162

Lanjutan Tabel/Continued Table 5.1.2

Kecamatan District	Paprika Bell Pepper		Petsai/Sawi Cabbage/Mustard Green		Semangka Watermelon	
	2022	2023*	2022	2023*	2022	2023*
(1)	(22)	(23)	(24)	(25)	(26)	(27)
Manna	–	–	–	–	150	115
Kota Manna	–	–	–	–	108	145
Kedurang	–	–	8	–	18	–
Bunga Mas	–	–	–	–	–	–
Pasar Manna	–	–	–	–	–	–
Kedurang Ilir	–	–	–	–	150	165
Seginim	–	–	–	–	82	25
Air Nipis	–	–	–	–	30	70
Pino	–	25	–	–	–	30
Pinoraya	–	–	–	–	105	70
Ulu Manna	–	–	–	–	–	–
Bengkulu Selatan	–	25	8	–	643	620

Lanjutan Tabel/*Continued Table* 5.1.2

Kecamatan <i>District</i>	Stroberi <i>Strawberry</i>		Terung/ <i>Eggplant</i>		Tomat <i>Tomato</i>	
	2022	2023*	2022	2023*	2022*	2023*
(1)	(28)	(29)	(30)	(31)	(32)	(33)
Manna	–	–	102	229	96	109
Kota Manna	–	–	70	43	20	–
Kedurang	–	–	44	301	28	224
Bunga Mas	–	–	88	197	46	122
Pasar Manna	–	–	79	89	13	–
Kedurang Ilir	–	–	92	299	42	95
Seginim	–	32	141	126	94	–
Air Nipis	–	–	418	277	262	210
Pino	–	–	109	246	99	187
Pinoraya	–	–	320	238	47	94
Ulu Manna	–	–	333	323	255	319
Bengkulu Selatan	–	32	1.796	2.368	1.002	1.360

Lanjutan Tabel/Continued Table 5.1.2

Kecamatan District	Wortel Carrot		Cabai Besar/TW/ Teropong Chili/Big Chili		Cabai Keriting/ Chili/Curly Chili	
	2022	2023*	2022	2023*	2022	2023*
(1)	(34)	(35)	(36)	(37)	(38)	(39)
Manna	–	–	–	–	116	197
Kota Manna	–	–	–	–	48	253
Kedurang	15	–	–	–	99	232
Bunga Mas	–	–	–	–	–	73
Pasar Manna	–	–	–	–	80	89
Kedurang Ilir	–	–	–	–	192	362
Seginim	–	–	–	–	376	402
Air Nipis	–	–	15	82	535	614
Pino	–	–	–	–	223	321
Pinoraya	–	–	–	–	171	129
Ulu Manna	–	–	457	47	302	640
Bengkulu Selatan	15	–	472	159	2.142	3.312

Lanjutan Tabel/*Continued Table* 5.1.2

Kecamatan <i>District</i>	Jamur Lainnya <i>Other Mushroom</i>	
	2022	2023*
(1)	(40)	(41)
Manna	–	–
Kota Manna	1	–
Kedurang	–	–
Bunga Mas	–	–
Pasar Manna	–	–
Kedurang Ilir	–	–
Seginim	–	–
Air Nipis	–	–
Pino	–	–
Pinoraya	–	–
Ulu Manna	–	–
Bengkulu Selatan	1	–

Sumber/*Source*: Badan Pusat Statistik, Statistik Pertanian Hortikultura SPH–SBS/BPS–*Statistics Indonesia, Agricultural Statistic for Horticulture SPH–SBS*

Tabel
Table 5.1.3

Luas Panen Tanaman Sayuran dan Buah–buahan Semusim Menurut Jenis Tanaman di Kabupaten Bengkulu Selatan, 2020–2023

Harvested Area of Seasonal Vegetables and Fruits by Kind of Plant in Bengkulu Selatan Regency, 2020–2023

Jenis Tanaman Kind of Plants	Satuan Unit	2020	2021	2022	2023*
(1)	(2)	(3)	(4)	(5)	(6)
Sayuran/Vegetables:					
<i>Bawang Daun/ Scallion</i>	ha	...	22	22	36
<i>Bawang Merah/ Shallots</i>	ha	...	–	–	2
<i>Bawang Putih/ Garlic</i>	ha	...	–	–	–
<i>Bayam/ Spinach</i>	ha	...	24	18	30
<i>Buncis/ string bean</i>	ha	...	26	21	13
<i>Cabai Rawit/ Chili/ Cayenne Pepper</i>	ha	...	36	34	51
<i>Kacang Panjang/ Long Beans</i>	ha	...	103	97	86
<i>Kangkung/ Water Spinach</i>	ha	...	44	50	71
<i>Kembang Kol/ Cauliflower</i>	ha	...	–	–	–
<i>Kentang/ Potato</i>	ha	...	–	–	–
<i>Ketimun/ Cucumber</i>	ha	...	93	79	82
<i>Kubis/ Cabbage</i>	ha	...	–	–	–
<i>Labu Siam/ Chayote</i>	ha	...	–	–	3
<i>Melon/ Melon</i>	ha	...	9	2	4
<i>Paprika/ Bell Pepper</i>	ha	...	–	–	3
<i>Petsai/Sawi/ Chinese Cabbage/mustard green</i>	ha	...	–	1	–
<i>Semangka/ Watermelon</i>	ha	...	40	26	25
<i>Stroberi/ Strawberry</i>	ha	...	–	–	1

Lanjutan Tabel/*Continued Table 5.1.3*

Jenis Tanaman <i>Kind of Plants</i>	Satuan <i>Unit</i>	2020	2021	2022	2023*
(1)	(2)	(3)	(4)	(5)	(6)
<i>Terung/ Eggplant</i>	ha	...	95	96	92
<i>Tomat/ Tomato</i>	ha	...	68	59	56
<i>Wortel/ Carrot</i>	ha	...	–	2	–
<i>Cabai Besar/TW/ Teropong/ Chili/Big chili</i>	ha	...	–	23	7
<i>Cabai Keriting / Chili/ Curly chili</i>	ha	...	107	116	133
<i>Jamur Tiram/ King Oyster Mushroom</i>	m2	...	–	–	–
<i>Jamur Merang/ Straw Mushroom</i>	m2	...	–	–	–

Sumber/*Source*: Badan Pusat Statistik, Statistik Pertanian Hortikultura SPH–SBS/BPS–*Statistics Indonesia, Agricultural Statistic for Horticulture SPH–SBS*

Tabel
Table 5.1.4**Produksi Tanaman Sayuran dan Buah–buahan Semusim
Menurut Jenis Tanaman di Kabupaten Bengkulu Selatan,
2020–2023*****Production of Seasonal Vegetables and Fruits by Kind of
Plant in Bengkulu Selatan Regency, 2020–2023***

Jenis Tanaman <i>Kind of Plants</i>	Satuan <i>Unit</i>	2020	2021	2022	2023*
(1)	(2)	(3)	(4)	(5)	(6)
Sayuran/Vegetables:					
<i>Bawang Daun/ Scallion</i>	kw/ qui	20	145	120	260
<i>Bawang Merah/ Shallots</i>	kw/ qui	–	–	–	10
<i>Bawang Putih/ Garlic</i>	kw/ qui	–	–	–	–
<i>Bayam/ Spinach</i>	kw/ qui	78	153	158	416
<i>Buncis/ string bean</i>	kw/ qui	142	188	216	304
<i>Cabai Rawit/ Chili/Cayenne Pepper</i>	kw/ qui	470	387	474	1.129
<i>Kacang Panjang/ Long Beans</i>	kw/ qui	754	937	1.389	1.734
<i>Kangkung/ Water Spinach</i>	kw/ qui	175	348	511	975
<i>Kembang Kol/ Cauliflower</i>	kw/ qui	–	–	–	–
<i>Kentang/ Potato</i>	kw/ qui	–	–	–	–
<i>Ketimun/ Cucumber</i>	kw/ qui	686	1.160	1.542	2.337
<i>Kubis/ Cabbage</i>	kw/ qui	–	–	–	–
<i>Labu Siam/ Chayote</i>	kw/ qui	–	–	–	79
<i>Melon/ Melon</i>	kw/ qui	680	188	35	162
<i>Paprika/ Bell Pepper</i>	kw/ qui	–	–	–	25
<i>Petsai/Sawi/ Chinese Cabbage/mustard green</i>	kw/ qui	–	–	8	–
<i>Semangka/ Watermelon</i>	kw/ qui	2.961	847	643	620

Lanjutan Tabel/*Continued Table 5.1.3*

Jenis Tanaman <i>Kind of Plants</i>	Satuan <i>Unit</i>	2020	2021	2022	2023*
(1)	(2)	(3)	(4)	(5)	(6)
<i>Stroberi/ Strawberry</i>	kw/ qui	–	–	–	32
<i>Terung/ Eggplant</i>	kw/ qui	855	1.117	1.796	2.368
<i>Tomat/ Tomato</i>	kw/ qui	368	593	1.002	1.360
<i>Wortel/ Carrot</i>	kw/ qui	–	–	15	–
<i>Cabai Besar/TW/Teropong / Chili/Big chili</i>	kw/ qui	...	–	472	159
<i>Cabai Keriting/ Chili/Curly chili</i>	kw/ qui	...	1.369	2.142	3.312
<i>Jamur Tiram/ King Oyster Mushroom</i>	kg	...	–	–	–
<i>Jamur Merang/ Straw Mushroom</i>	kg	...	–	–	–
<i>Jamur Lainnya/ Mushroom</i>	kg	...	–	1	–

Sumber/*Source*: Badan Pusat Statistik, Statistik Pertanian Hortikultura SPH–SBS/BPS–Statistics Indonesia, *Agricultural Statistic for Horticulture SPH–SBS*

Tabel
Table 5.1.5

Luas Panen Tanaman Biofarmaka Menurut Kecamatan dan Jenis Tanaman di Kabupaten Bengkulu Selatan, 2022 dan 2023

Harvested Area of Medicinal Plants by District and Kind of Plant in Bengkulu Selatan Regency, 2022 and 2023

Kecamatan <i>District</i>	Jahe/Ginger (m ² / m ²)		Kencur/East Indian Galangal (m ² /m ²)		Kunyit/ Turmeric (m ² /m ²)	
	2022	2023*	2022	2023*	2022	2023*
(1)	(2)	(3)	(4)	(5)	(6)	(7)
Manna	–	750	–	120	–	700
Kota Manna	280	198	105	295	190	368
Kedurang	4.695	3.143	1.371	952	1.051	829
Bunga Mas	450	500	425	403	500	490
Pasar Manna	585	220	262	420	510	283
Kedurang Ilir	300	1.076	445	900	430	1.320
Seginim	375	203	630	850	390	442
Air Nipis	575	505	300	505	440	400
Pino	477	332	282	330	765	426
Pinoraya	1.220	1.040	527	437	820	953
Ulu Manna	1.300	1.700	720	855	2.450	2.200
Bengkulu Selatan	10.257	9.667	5.067	6.067	7.546	8.411

Lanjutan Tabel/*Continued Table 5.1.5*

Kecamatan <i>District</i>	Laos/Lengkuas/ <i>Galanga</i> (m ² / m ²)		Mengkudu/Pace/ <i>Indian</i> <i>Mulberry</i> (pohon/ <i>tree</i>)		Temulawak/ <i>Java</i> <i>Turmeric</i> (m ² / m ²)	
	2022	2023*	2022	2023*	2022	2023*
(1)	(8)	(9)	(10)	(11)	(12)	(13)
Manna	–	2.300	–	–	–	–
Kota Manna	340	528	–	–	–	–
Kedurang	1.205	1.124	–	17	–	–
Bunga Mas	325	425	–	10	20	30
Pasar Manna	647	677	–	–	–	–
Kedurang Ilir	1.050	1.650	–	–	–	–
Seginim	980	1.050	250	180	185	175
Air Nipis	840	1.000	–	–	–	–
Pino	665	450	–	–	–	–
Pinoraya	1.675	1.870	–	–	–	–
Ulu Manna	1.840	1.400	–	–	–	–
Bengkulu Selatan	9.567	12.474	250	207	205	205

Lanjutan Tabel/*Continued Table 5.1.5*

Kecamatan <i>District</i>	Jeruk Nipis/ Lime (pohon/ tree)		Serai/Lemongrass (m ² / m ²)	
	2022	2023*	2022	2023*
(1)	(14)	(15)	(16)	(17)
Manna	–	150	–	492
Kota Manna	–	65	275	499
Kedurang	85	85	2.036	2.573
Bunga Mas	–	10	200	115
Pasar Manna	–	40	407	1.025
Kedurang Ilir	–	–	100	1.000
Seginim	55	70	400	230
Air Nipis	25	50	230	206
Pino	70	40	498	415
Pinoraya	–	–	560	408
Ulu Manna	–	50	750	1.010
Bengkulu Selatan	235	560	5.456	7.973

Sumber/*Source*: Badan Pusat Statistik, Statistik Pertanian Hortikultura SPH–SBS/BPS–*Statistics Indonesia, Agricultural Statistic for Horticulture SPH–SBS*

Tabel
Table 5.1.6**Produksi Tanaman Biofarmaka Menurut Kecamatan dan Jenis Tanaman di Kabupaten Bengkulu Selatan (kg), 2022 dan 2023*****Production of Medicinal Plants by District and Kind of Plant in Bengkulu Selatan Regency (kg), 2022 and 2023***

Kecamatan <i>District</i>	Jahe/Ginger (kg/ kg)		Kencur/East Indian Galangal (kg/ kg)		Kunyit/ Turmeric (kg/ kg)	
	2022	2023*	2022	2023*	2022	2023*
(1)	(2)	(3)	(4)	(5)	(6)	(7)
Manna	–	800	–	167	–	1.005
Kota Manna	1.043	480	395	371	829	942
Kedurang	7.210	7.253	3.683	1.947	2.340	2.720
Bunga Mas	875	930	530	695	470	640
Pasar Manna	1.464	570	990	688	1.362	480
Kedurang Ilir	1.357	1.170	975	650	1.845	1.575
Seginim	1.270	655	1.174	1.485	750	1.070
Air Nipis	775	843	480	514	1.100	707
Pino	1.304	873	685	653	2.182	876
Pinoraya	2.059	1.894	1.332	382	1.580	1.270
Ulu Manna	3.910	3.337	1.460	1.194	3.525	4.650
Bengkulu Selatan	21.267	18.805	11.704	8.746	15.983	15.935

Lanjutan Tabel/*Continued Table* 5.1.6

Kecamatan <i>District</i>	Laos/Lengkuas/ <i>Galanga</i> (kg/ kg)		Mengkudu/Pace/ <i>Indian Mulberry</i> (kg/ kg)		Temulawak/ <i>Java</i> <i>Turmeric</i> (kg/ kg)	
	2022	2023*	2022	2023*	2022	2023*
(1)	(8)	(9)	(10)	(11)	(12)	(13)
Manna	–	2.173	–	–	–	–
Kota Manna	1.490	1.043	–	–	–	–
Kedurang	3.539	3.066	–	127	–	–
Bunga Mas	795	710	–	62	40	170
Pasar Manna	2.730	995	–	–	–	–
Kedurang Ilir	3.540	3.560	–	–	–	–
Seginim	3.675	1.820	925	435	442	356
Air Nipis	2.046	1.999	–	–	–	–
Pino	1.770	928	–	–	–	–
Pinoraya	3.651	3.283	–	–	–	–
Ulu Manna	4.910	3.203	–	–	–	–
Bengkulu Selatan	28.146	22.780	925	624	482	526

Lanjutan Tabel/*Continued Table* 5.1.6

Kecamatan <i>District</i>	Jeruk Nipis/ <i>Lime</i> (kg/ kg)		Serai/ <i>Lemongrass</i> (kg/ kg)	
	2022	2023*	2022	2023*
(1)	(14)	(15)	(16)	(17)
Manna	–	1.300	–	4.176
Kota Manna	–	740	1.820	2.442
Kedurang	1.697	1.615	10.165	12.732
Bunga Mas	–	50	1.145	600
Pasar Manna	–	375	2.065	5.145
Kedurang Ilir	–	–	600	4.800
Seginim	715	1.175	2.365	1.230
Air Nipis	570	625	1.865	933
Pino	1.227	650	2.391	1.890
Pinoraya	–	–	3.083	1.914
Ulu Manna	–	450	3.750	5.430
Bengkulu Selatan	4.209	6.980	29.249	41.292

Sumber/*Source*: Badan Pusat Statistik, Statistik Pertanian Hortikultura SPH–SBS/BPS–*Statistics Indonesia, Agricultural Statistic for Horticulture SPH–SBS*

Tabel
Table 5.1.7**Luas Panen Tanaman Biofarmaka Menurut Jenis Tanaman di Kabupaten Bengkulu Selatan (m²), 2021–2023**
Harvested Area of Medicinal Plants by Kind of Plant in Bengkulu Selatan Regency (m²), 2021–2023

Jenis Tanaman Kind of Plants	Satuan Unit	2021	2022	2023*
(1)	(2)	(3)	(4)	(5)
<i>Jahe/ Ginger</i>	m ²	6.340	10.257	9.667
<i>Kapulaga/ Java Cardamom</i>	m ²	–	–	–
<i>Keji Beling/ Verbenaceae</i>	m ²
<i>Kencur/ East Indian Galangal</i>	m ²	3.015	5.067	6.067
<i>Kunyit/ Turmeric</i>	m ²	4.812	7.546	8.411
<i>Laos/Lengkuas/ Galanga</i>	m ²	7.003	9.567	12.474
<i>Lempuyang/ Zingiber Aromaticum</i>	m ²	–	–	–
<i>Lidah Buaya/ Aloevera</i>	m ²	–	–	–
<i>Mahkota Dewa/ Phaleria Macrocarpa</i>	pohon/ tree	–	–	–
<i>Mengkudu/Pace/ Indian Mulberry</i>	pohon/ tree	–	250	207
<i>Sambiloto/ King of Bitter</i>	m ²	–	–	–
<i>Temuireng/ Black Turmeric</i>	m ²	–	–	–
<i>Temukunci/ Chinese Keys</i>	m ²	–	–	–
<i>Temulawak/ Java Turmeric</i>	m ²	10	205	205
<i>Jeruk Nipis/ Lime</i>	pohon/ tree	105	235	560
<i>Serai/ Lemongrass</i>	m ²	2.166	5.456	7.973

Sumber/Source: Badan Pusat Statistik, Statistik Pertanian Hortikultura SPH–TBF/BPS–Statistics Indonesia, Agricultural Statistic for Horticulture SPH–TBF

Tabel
Table 5.1.8**Produksi Tanaman Biofarmaka Menurut Jenis Tanaman di Kabupaten Bengkulu Selatan (kg), 2021–2023**
Production of Medicinal Plants by Kind of Plant in Bengkulu Selatan Regency (kg), 2021-2023

Jenis Tanaman Kind of Plants	Satuan Unit	2021	2022	2023*
(1)	(2)	(3)	(4)	(5)
<i>Jahe/ Ginger</i>	kg	11.883	21.267	18.805
<i>Kapulaga/ Java Cardamom</i>	kg	–	–	–
<i>Keji Beling/ Verbenaceae</i>	kg
<i>Kencur/ East Indian Galangal</i>	kg	7.128	11.704	8.746
<i>Kunyit/ Turmeric</i>	kg	11.662	15.983	15.935
<i>Laos/Lengkuas/ Galanga</i>	kg	19.278	28.146	22.780
<i>Lempuyang/ Zingiber Aromaticum</i>	kg	–	–	–
<i>Lidah Buaya/ Aloevera</i>	kg	–	–	–
<i>Mahkota Dewa/ Phaleria Macrocarpa</i>	kg	–	–	–
<i>Mengkudu/Pace/ Indian Mulberry</i>	kg	–	925	624
<i>Sambiloto/ King of Bitter</i>	kg	–	–	–
<i>Temuireng/ Black Turmeric</i>	kg	–	–	–
<i>Temukunci/ Chinese Keys</i>	kg	–	–	–
<i>Temulawak/ Java Turmeric</i>	kg	20	482	526
<i>Jeruk Nipis/ Lime</i>	kg	925	4.209	6.980
<i>Serai / Lemongrass</i>	kg	13.743	29.249	41.292

Catatan/Note: ¹ Satuan luas panen dalam pohon/*The unit of harvested area are tree*

*Angka Sementara/Preliminary Figure

– Tidak Ada atau Nol Mutlak

... Data Tidak Tersedia

Sumber/Source: Badan Pusat Statistik, Statistik Pertanian Hortikultura SPH–TBF/BPS–Statistics Indonesia, Agricultural Statistic for

Tabel 5.1.9 Luas Panen Tanaman Hias Menurut Kecamatan dan Jenis Tanaman di Kabupaten Bengkulu Selatan, 2022 dan 2023
Harvested Area of Ornamental Plants by District and Kind of Plant in Bengkulu Selatan Regency, 2022 and 2023

Kecamatan <i>District</i>	Mawar/Rose (m ² / m ²)	
	2022	2023*
(1)	(2)	(3)
Manna	–	–
Kota Manna	–	11
Kedurang	–	–
Bunga Mas	–	–
Pasar Manna	–	–
Kedurang Ilir	–	–
Seginim	–	–
Air Nipis	–	–
Pino	–	–
Pinoraya	–	–
Ulu Manna	–	–
Bengkulu Selatan	–	11

Sumber/Source: Badan Pusat Statistik, Statistik Pertanian Hortikultura SPH–SBS/BPS–Statistics Indonesia, Agricultural Statistic for Horticulture SPH–SBS

Tabel 5.1.10 **Produksi Tanaman Hias Menurut Kecamatan dan Jenis Tanaman di Kabupaten Bengkulu Selatan (tangkai), 2022 dan 2023**
Production of Ornamental Plants by District and Kind of Plant in Bengkulu Selatan Regency (stalks), 2022 and 2023

Kecamatan <i>District</i>	Mawar/ Rose (tangkai/ stalks)	
	2022	2023*
(1)	(2)	(3)
Manna	–	–
Kota Manna	–	50
Kedurang	–	–
Bunga Mas	–	–
Pasar Manna	–	–
Kedurang Ilir	–	–
Seginim	–	–
Air Nipis	–	–
Pino	–	–
Pinoraya	–	–
Ulu Manna	–	–
Bengkulu Selatan	–	50

Sumber/Source: Badan Pusat Statistik, Statistik Pertanian Hortikultura SPH–SBS/BPS–Statistics Indonesia, Agricultural Statistic for Horticulture SPH–SBS

Tabel
Table 5.1.11

**Luas Panen Tanaman Hias Menurut Jenis Tanaman di
Kabupaten Bengkulu Selatan , 2020–2023**
*Harvested Area of Ornamental Plants by Kind of Plant in
Bengkulu Selatan Regency , 2020–2023*

Jenis Tanaman <i>Kind of Plants</i>	Satuan <i>Unit</i>	2020	2021	2022	2023*
(1)	(2)	(3)	(4)	(5)	(6)
Anthurium Bunga/Flamingo Lily Flower	m ²	–	–	–	–
Anthurium Daun/Anthurium	m ²	–	–	–	–
<i>Balaceng/Dieffenbacia</i>	m ²	–	–	–	–
<i>Dracaena/Dracaena</i>	m ²	–	–	–	–
Euphorbia/Euphorbia	m ²	–	–	–	–
<i>Hanjuang/Cordyline</i>	m ²	–	–	–	–
Herbras/Gerbera	m ²	–	–	–	–
<i>Kamboja Jepang/Adenium</i>	m ²	–	–	–	–
<i>Keladi Hias/Caladium</i>	m ²	–	–	–	–
Krisan/Chrysantemum	m ²	–	–	–	–
<i>Mawar/Rose</i>	m ²	–	–	–	11
<i>Melati/Jasmine</i>	m ²	–	–	–	–
Monstera/Monstera	m ²	–	–	–	–
<i>Pakis/Leather Leaf Fern</i>	m ²	–	–	–	–
<i>Palem/Palm</i>	pohon/tree	–	–	–	–
<i>Pedang–Pedangan/Sansevieria</i>	m ²	–	–	–	–
<i>Philodendron/Philodendron</i>	m ²	–	–	–	–
<i>Pisang–Pisangan/Heliconia</i>	m ²	–	–	–	–
<i>Sedap Malam/Tuberose</i>	m ²	–	–	–	–

Lanjutan Tabel/*Continued Table 5.1.11*

Jenis Tanaman <i>Kind of Plants</i>	Satuan <i>Unit</i>	2020	2021	2022	2023*
(1)	(2)	(3)	(4)	(5)	(6)
Soka/Ixora	m ²	–	–	–	–
Sri Rejeki/Aglaonema	m ²	–	–	–	–
Anggrek Pot/Potted Orchid	m ²	–	–	–	–
Anggrek Potong/Cut Orchid	m ²	–	–	–	–
Bromelia/Bromelia	m ²	–	–	–	–
Bugenvil/Bugenvil	m ²	–	–	–	–
Puring/Croton	m ²	–	–	–	–

Sumber/*Source*: Badan Pusat Statistik, Statistik Pertanian Hortikultura SPH–TH/BPS–*Statistics Indonesia, Agricultural Statistik for Horticulture SPH–TH*

Tabel
Table 5.1.12

**Produksi Tanaman Hias Menurut Jenis Tanaman di
Kabupaten Bengkulu Selatan (tangkai), 2020–2023**
*Production of Ornamental Plants by Kind of Plant Bengkulu
Selatan Regency (stalks), 2020–2023*

Jenis Tanaman <i>Kind of Plants</i>	Satuan <i>Unit</i>	2020	2021	2022	2023*
(1)	(2)	(3)	(4)	(5)	(6)
Anthurium Bunga/ Flamingo Lily Flower	tangkai/ stalks	–	–	–	–
Anthurium Daun/ Anthurium	pohon/ tree	–
<i>Balaceng/ Dieffenbacia</i>	pohon/ tree	–
<i>Dracaena/ Dracaena</i>	pohon/ tree	–	–	–	–
Euphorbia/ Euphorbia	pohon/ tree	–
<i>Hanjuang/ Cordyline</i>	pohon/ tree	–	–	–	–
Herbras/ Gerbera	tangkai/ stalks	–	–	–	–
<i>Kamboja Jepang/ Adenium</i>	pohon/ tree	–
<i>Keladi Hias/ Caladium</i>	pohon/ tree	–
Krisan/ Chrysantemum	tangkai/ stalks	–	–	–	–
<i>Mawar/ Rose</i>	tangkai/ stalks	–	–	–	50
<i>Melati/ Jasmine</i>	kg	–	–	–	–
Monstera/ Monstera	pohon/ tree	–
<i>Pakis/ Leather Leaf Fern</i>	pohon/ tree	–	–	–	–
<i>Palem/ Palm</i>	pohon/ tree	–	–	–	–
<i>Philodendron/ Philodendron</i>	pohon/ tree	–	–	–	–
<i>Pisang–Pisangan/ Heliconia</i>	tangkai/ stalks	–	–	–	–
<i>Sedap Malam/ Tuberose</i>	tangkai/ stalks	–	–	–	–
<i>Soka/ Ixora</i>	pohon/ tree	–	–	–	–
<i>Sri Rejeki/ Aglaonema</i>	pohon/ tree	–	–	–	–

Lanjutan Tabel/*Continued Table 5.1.12*

Jenis Tanaman <i>Kind of Plants</i>	Satuan <i>Unit</i>	2020	2021	2022	2023*
(1)	(2)	(3)	(4)	(5)	(6)
<i>Bromelia/Bromelia</i>	pohon/ tree	...	—	—	—
<i>Bugenvil/Bugenvil</i>	pohon/ tree	...	—	—	—
<i>Pedang–pedangan/ Sansevieria</i>	pohon/ tree	—	—	—	—
<i>Anggrek Pot/ Potted Orchid</i>	pohon/ tree	...	—	—	—
<i>Anggrek Potong/ Cut Orchid</i>	tangkai/ stalks	...	—	—	—
<i>Puring/ Croton</i>	pohon/ tree	...	—	—	—

Sumber/Source: Badan Pusat Statistik, Statistik Pertanian Hortikultura SPH–TH/BPS–Statistics Indonesia, *Agricultural Statistik for Horticulture SPH–TH*

Tabel
Table 5.1.13

**Produksi Buah-buahan Menurut Kecamatan dan Jenis
Tanaman di Kabupaten Bengkulu Selatan (kuintal), 2022
dan 2023**

*Production of Fruits by District and Kind of Plant in
Bengkulu Selatan Regency (kuintal), 2022 and 2023*

Kecamatan District	Alpukat/ Avocado		Belimbing/ Star Fruit	
	2022	2023*	2022	2023*
(1)	(2)	(3)	(4)	(5)
Manna	465	100	64	43
Kota Manna	112	130	64	84
Kedurang	62	74	11	16
Bunga Mas	156	172	57	67
Pasar Manna	79	93	42	43
Kedurang Ilir	53	72	27	35
Seginim	113	75	40	42
Air Nipis	78	35	–	–
Pino	78	59	32	–
Pinoraya	57	66	32	15
Ulu Manna	122	105	29	17
Bengkulu Selatan	1.375	981	398	362

Lanjutan Tabel/*Continued Table 5.1.13*

Kecamatan <i>District</i>	Duku/Langsar/ Kokosan/ Duku		Durian/ <i>Durian</i>		Jambu Air/ <i>Water Apple</i>	
	2022	2023*	2022	2023*	2022	2023*
(1)	(6)	(7)	(8)	(9)	(10)	(11)
Manna	1.050	–	400	42	250	20
Kota Manna	21	–	150	51	41	39
Kedurang	615	–	625	62	–	–
Bunga Mas	80	–	70	57	78	83
Pasar Manna	22	–	7	–	50	52
Kedurang Ilir	15	22	110	83	28	22
Seginim	75	–	696	130	–	–
Air Nipis	50	–	1.092	110	25	10
Pino	160	15	1.630	280	–	23
Pinoraya	50	–	120	80	44	28
Ulu Manna	100	–	1.200	213	70	10

Lanjutan Tabel/*Continued Table* 5.1.13

Kecamatan <i>District</i>	Jambu Biji/ <i>Guava</i>		Jengkol/ <i>Jengkol</i>		Jeruk Besar/ <i>Pomelo</i>	
	2022	2023*	2022	2023*	2022	2023*
(1)	(12)	(13)	(14)	(15)	(16)	(17)
Manna	177	28	675	281	–	–
Kota Manna	–	–	188	86	–	3
Kedurang	18	31	43	–	–	–
Bunga Mas	72	73	123	101	–	–
Pasar Manna	38	44	61	42	–	–
Kedurang Ilir	47	50	387	85	–	–
Seginim	105	95	700	731	–	–
Air Nipis	–	–	446	296	–	–
Pino	33	49	1.532	1.220	–	–
Pinoraya	–	–	538	235	–	–
Ulu Manna	40	30	1.002	984	–	–
Bengkulu Selatan	530	400	5.695	4.061	–	3

Lanjutan Tabel/*Continued Table* 5.1.13

Kecamatan <i>District</i>	Jeruk Siam/Kepruk/ <i>Orange/Tangerine</i>		Mangga/ <i>Mango</i>		Manggis/ <i>Mangosteen</i>	
	2022	2023*	2022	2023*	2022	2023*
(1)	(18)	(19)	(20)	(21)	(22)	(23)
Manna	–	–	278	185	38	–
Kota Manna	–	–	267	436	3	5
Kedurang	21	55	35	80	2	–
Bunga Mas	16	61	171	415	10	–
Pasar Manna	–	–	153	50	8	5
Kedurang Ilir	36	70	169	78	–	–
Seginim	1.260	1.010	225	210	–	–
Air Nipis	190	168	235	300	–	–
Pino	–	107	–	191	17	–
Pinoraya	–	–	710	789	12	7
Ulu Manna	260	864	120	142	8	–
Bengkulu Selatan	1.783	2.335	2.363	2.876	98	17

Lanjutan Tabel/*Continued Table* 5.1.13

Kecamatan <i>District</i>	Melinjo/ Gnetum/ <i>Melinjo</i>		Nangka/Cempedak/ <i>Jackfruit</i>		Nenas/ <i>Pineapple</i>	
	2022	2023*	2022	2023*	2022	2023*
(1)	(24)	(25)	(26)	(27)	(28)	(29)
Manna	–	–	635	89	12	8
Kota Manna	–	–	220	185	15	24
Kedurang	–	–	443	235	–	–
Bunga Mas	23	15	603	615	11	15
Pasar Manna	–	12	117	71	5	7
Kedurang Ilir	–	9	390	235	5	18
Seginim	16	8	1.164	395	20	13
Air Nipis	22	–	457	410	–	–
Pino	–	–	113	565	6	4
Pinoraya	–	10	687	565	10	6
Ulu Manna	5	–	260	271	–	–
Bengkulu Selatan	66	54	5.089	3.636	84	95

Lanjutan Tabel/*Continued Table* 5.1.13

Kecamatan <i>District</i>	Pepaya/ <i>Papaya</i>		Petai/ Twisted Cluster <i>Bean</i>		Pisang/ <i>Banana</i>	
	2022	2023*	2022	2023*	2022	2023*
(1)	(30)	(31)	(32)	(33)	(34)	(35)
Manna	255	165	38	6	2.720	1.025
Kota Manna	620	467	14	43	1.910	647
Kedurang	294	324	59	58	304	319
Bunga Mas	715	853	105	130	540	622
Pasar Manna	87	60	18	22	180	88
Kedurang Ilir	270	206	74	62	324	227
Seginim	448	328	90	93	661	1.000
Air Nipis	403	262	152	143	262	245
Pino	752	448	57	31	1.335	1.386
Pinoraya	359	234	77	117	532	490
Ulu Manna	125	146	138	193	240	216
Bengkulu Selatan	4.328	3.493	822	898	9.008	6.265

Lanjutan Tabel/*Continued Table* 5.1.13

Kecamatan <i>District</i>	Rambutan/ <i>Rambutan</i>		Salak/ <i>Snakefruit</i>		Sawo/ <i>Sapodilla/Sawo</i>	
	2022	2023*	2022	2023*	2022	2023*
(1)	(36)	(37)	(38)	(39)	(40)	(41)
Manna	–	–	155	13	205	70
Kota Manna	5	5	428	101	65	91
Kedurang	17	–	–	–	60	63
Bunga Mas	2	–	120	84	110	65
Pasar Manna	–	–	43	44	30	124
Kedurang Ilir	15	21	15	13	129	104
Seginim	8	20	65	36	62	65
Air Nipis	20	–	30	26	–	–
Pino	3	10	119	70	49	16
Pinoraya	–	15	26	10	129	118
Ulu Manna	–	–	158	121	36	15
Bengkulu Selatan	70	71	1.159	518	875	731

Lanjutan Tabel/*Continued Table* 5.1.13

Kecamatan <i>District</i>	Sirsak <i>Soursop</i>		Sukun <i>Breadfruit</i>		Buah naga <i>Dragon fruit</i>	
	2022	2023*	2022	2023*	2022	2023*
(1)	(42)	(43)	(44)	(45)	(46)	(47)
Manna	41	5	96	–	–	–
Kota Manna	11	13	–	12	–	–
Kedurang	13	15	20	37	48	52
Bunga Mas	28	29	63	55	72	74
Pasar Manna	7	8	25	13	–	–
Kedurang Ilir	8	20	40	40	–	45
Seginim	85	86	68	55	12	25
Air Nipis	–	–	–	40	–	–
Pino	41	31	18	47	–	–
Pinoraya	12	6	–	18	–	–
Ulu Manna	22	23	40	10	–	–
Bengkulu Selatan	268	236	370	327	132	196

Lanjutan Tabel/*Continued Table* 5.1.13

Kecamatan <i>District</i>	Lengkeng <i>Dimocarpus Longan</i>	
	2022	2023*
(1)	(48)	(49)
Manna	84	7
Kota Manna	–	22
Kedurang	–	–
Bunga Mas	55	47
Pasar Manna	6	18
Kedurang Ilir	–	20
Seginim	52	45
Air Nipis	–	–
Pino	–	7
Pinoraya	–	–
Ulu Manna	–	–
Bengkulu Selatan	197	166

Sumber/*Source*: Badan Pusat Statistik, Statistik Pertanian Hortikultura SPH–SBS/BPS–*Statistics Indonesia, Agricultural Statistic for Horticulture SPH–SBS*

Tabel
Table 5.1.14**Produksi Buah–Buahan dan Sayuran Tahunan Menurut Jenis Tanaman di Kabupaten Bengkulu Selatan (kuintal), 2020–2023****Production of Annual Fruits and Vegetables by Kind of Plant in Bengkulu Selatan Regency (quintal), 2020-2023**

Jenis Tanaman/Kind of Plants	2020	2021	2022	2023*
(1)	(2)	(3)	(4)	(5)
Buah–Buahan/Fruits:				
<i>Alpukat/ Avocado</i>	1.461	1.612	1.375	981
<i>Anggur/ Grape</i>	–	–	–	–
<i>Apel/ Apple</i>	–	–	–	–
<i>Belimbing/ Star Fruit</i>	321	366	398	362
<i>Duku/Langsat/Kokosan/ Duku</i>	1.511	35	2.238	37
<i>Durian/ Durian</i>	2.430	8.400	6.100	1.108
<i>Jambu Air/ Water Apple</i>	287	310	586	287
<i>Jambu Biji/ Guava</i>	440	490	530	400
<i>Jengkol/ Jengkol</i>	4.261	7.242	5.695	4.061
<i>Jeruk Besar/ Pomelo</i>	7	–	–	3
<i>Jeruk Siam/Keprak/ Orange/Tangerine</i>	4.218	2.362	1.783	2.335
<i>Mangga/ Mango</i>	1.529	1.133	2.363	2.876
<i>Manggis/ Mangosteen</i>	129	49	98	17
<i>Melindo/ Gnetum/Melindo</i>	149	114	66	54
<i>Nangka/Cempedak/ Jackfruit</i>	2.861	3.601	5.089	3.636
<i>Nenas/ Pineapple</i>	66	85	84	95
<i>Pepaya/ Papaya</i>	3.123	2.646	4.328	3.493
<i>Petai/ Twisted Cluster Bean</i>	561	783	822	898

Lanjutan Tabel/*Continued Table 5.1.14*

Jenis Tanaman/ <i>Kind of Plants</i>	2020	2021	2022	2023*
(1)	(2)	(3)	(4)	(5)
<i>Pisang/ Banana</i>	7.098	7.244	9.008	6.265
<i>Rambutan/ Rambutan</i>	56	150	70	71
<i>Salak/ Snakefruit</i>	1.685	2.163	1.159	518
<i>Sawo/ Sapodilla/Sawo</i>	714	969	875	731
<i>Sirsak/ Soursop</i>	458	268	268	236
<i>Sukun/ Breadfruit</i>	548	473	370	327
<i>Buah Naga/ Hylocereus polyrhizus</i>	...	93	132	196
<i>Jeruk Lemon/ Lemon</i>	...	–	–	–
<i>Lengkeng/ Dimocarpus longan</i>	...	175	197	166

Sumber/*Source*: Badan Pusat Statistik, Statistik Pertanian Hortikultura SPH–SBS/BPS–*Statistics Indonesia, Agricultural Statistic for Horticulture SPH–SBS*

5.2 PERKEBUNAN ESTATE CROPS

Tabel 5.2.1 **Luas Areal Tanaman Perkebunan Rakyat Menurut Jenis Tanaman di Kabupaten Bengkulu Selatan (ha), 2023**
Planted Area of Estate Crops by Type of Crops in Bengkulu Selatan Regency (ha), 2023

Jenis Tanaman Type of Crops	2023
(1)	(2)
Tanaman Tahunan Perennial Crops	
Karet/Rubber	642,50
Kelapa/Coconut	582,12
Kelapa sawit/Oil palm	28.871,93
Kopi Robusta/ Robusta Coffee	1.053,97
Kakao/Cocoa	218,20
Teh/Tea	–
Jambu mete/Cashew nut	–
Pala/Nutmeg	104,44
Lada/Pepper	6,41
Kapuk/Cotton	0,50
Aren/Sugar Palm	65,07
Cengkeh/Clove	18,86
Pinang/Areca Nut	234,80
Tanaman Semusim Seasonal Crops	
Tebu/Sugar cane	–
Tembakau/Tobacco	–
Nilam/Patchouli	–

Sumber/Source: Dinas Pertanian Kabupaten Bengkulu Selatan/ Regional Agriculture Agency of Bengkulu Selatan Regency

Tabel
Table 5.2.2

**Produksi Perkebunan Rakyat Menurut Jenis Tanaman di
Kabupaten Bengkulu Selatan (ton), 2023**
*Production of Smallholder Estates Crops by Type of Crops in
Bengkulu Selatan Regency (ton), 2023*

Jenis Tanaman <i>Type of Crops</i>	2023
(1)	(2)
Tanaman Tahunan <i>Perennial Crops</i>	
Karet/ <i>Rubber</i>	512.698,29
Kelapa/ <i>Coconut</i>	947.608,35
Kelapa sawit/ <i>Oil palm</i>	314.243.083,55
Kopi Robusta/ <i>Robusta Coffee</i>	877.511,80
Kakao/ <i>Cocoa</i>	128.289,68
Teh/ <i>Tea</i>	–
Jambu mete/ <i>Cashew nut</i>	–
Pala/ <i>Nutmeg</i>	–
Lada/ <i>Pepper</i>	230,56
Kapuk/ <i>Cotton</i>	23,55
Aren/ <i>Sugar Palm</i>	37.352,19
Cengkeh/ <i>Clove</i>	2.878,03
Pinang/ <i>Areca Nut</i>	104.530,56
Tanaman Semusim <i>Seasonal Crops</i>	
Tebu/ <i>Sugar cane</i>	–
Tembakau/ <i>Tobacco</i>	–
Nilam/ <i>Patchouli</i>	–

Sumber/*Source*: Dinas Pertanian Kabupaten Bengkulu Selatan/ Regional Agriculture Agency of Bengkulu Selatan Regency

5.3 PETERNAKAN LIVESTOCKS

Tabel 5.3.1 Populasi Ternak Menurut Kecamatan dan Jenis Ternak, 2022 dan 2023
Population of Livestock by District and Type of Livestock, 2022 and 2023

Kecamatan <i>District</i>	Sapi Potong/ <i>Beef Cattle</i>		Kerbau/ <i>Buffalo</i>		Kambing/ <i>Goat</i>	
	2022	2023	2022	2023	2022	2023
(1)	(2)	(3)	(4)	(5)	(6)	(7)
Manna	1.688	1.653	157	190	247	203
Kota Manna	530	534	192	142	312	445
Kedurang	515	675	131	171	568	568
Bunga Mas	1.435	1.451	517	517	241	161
Pasar Manna	451	432	125	130	75	77
Kedurang Ilir	1.073	1.054	51	50	154	154
Seginim	691	663	289	147	343	316
Air Nipis	461	473	17	20	1.279	1.033
Pino	2.489	2.375	650	625	141	141
Pinoraya	5.648	5.865	1.149	1.202	931	977
Ulu Manna	205	248	103	103	436	436
Bengkulu Selatan	15.186	15.423	3.381	3.297	4.727	4.511

Sumber/*Source*: Dinas Pertanian Kabupaten Bengkulu Selatan/ Regional Agriculture Agency of Bengkulu Selatan Regency

Tabel 5.3.2 **Populasi Unggas Menurut Kecamatan dan Jenis Unggas, 2022 dan 2023**
Table *Population of Poultry by District and Type of Poultry, 2022 and 2023*

Kecamatan District	Ayam Kampung/ Native Chicken		Ayam Petelur/ Layer Chicken	
	2022	2023	2022	2023
(1)	(2)	(3)	(4)	(5)
Manna	3.409	1.496	1.100	–
Kota Manna	11.500	11.750	5.200	11.200
Kedurang	1.522	1.522	–	–
Bunga Mas	4.551	4.551	3.300	3.300
Pasar Manna	3.748	4.545	–	–
Kedurang Ilir	11.500	11.500	23.690	23.690
Seginim	12.315	9.890	740	1.940
Air Nipis	15.609	15.214	5.597	5.597
Pino	6.336	NA	–	–
Pinoraya	166.277	175.711	262	213
Ulu Manna	882	882	–	–
Bengkulu Selatan	237.649	237.061	39.889	45.940

Lanjutan Tabel/*Continued Table 5.3.2*

Kecamatan <i>District</i>	Ayam Pedaging/ <i>Broiler Chicken</i>		Itik/ <i>Itik Manila/Duck</i>	
	2022	2023	2022	2023
(1)	(8)	(9)	(10)	(11)
Manna	6.000	19.000	1.048	1.123
Kota Manna	16.750	18.050	709	709
Kedurang	–	–	699	699
Bunga Mas	82.500	82.500	75	75
Pasar Manna	10.000	12.000	93	140
Kedurang Ilir	501	501	62	62
Seginim	–	32.000	7.166	9.570
Air Nipis	–	76.008	3.825	3.391
Pino	–	–	1.125	–
Pinoraya	4.250	8.400	501	1.782
Ulu Manna	–	602	285	285
Bengkulu Selatan	120.001	249.061	15.588	17.836

Sumber/*Source*: Dinas Pertanian Kabupaten Bengkulu Selatan/ Regional Agriculture Agency of Bengkulu Selatan Regency

5.4 PERIKANAN FISHERY FISHERY

Tabel 5.4.1 Jumlah Rumah Tangga Perikanan Tangkap Menurut Kecamatan, 2022 dan 2023
Number of Capture Fisheries Household by District, 2022 and 2023

Kecamatan District	2022	2023
(1)	(2)	(3)
Manna	104	104
Kota Manna	112	112
Kedurang	–	–
Bunga Mas	221	221
Pasar Manna	902	900
Kedurang Ilir	103	104
Seginim	–	–
Air Nipis	–	–
Pino	–	–
Pinoraya	406	406
Ulu Manna	–	–
Bengkulu Selatan	1.848	1.847

Sumber/Source: Dinas Perikanan Kabupaten Bengkulu Selatan/*Regional Fisheries Agency of Bengkulu Selatan Regency*

Tabel
Table 5.4.2**Produksi Perikanan Tangkap Menurut Kecamatan (ton),
2022 dan 2023**
**Production of Capture Fisheries by District (ton), 2022 and
2023**

Kecamatan District	2022	2023
(1)	(2)	(3)
Manna	78,56	98,11
Kota Manna	26,46	31,20
Kedurang	–	–
Bunga Mas	37,62	46,01
Pasar Manna	1.002,40	1.336,25
Kedurang Ilir	19,22	24,00
Seginim	–	–
Air Nipis	–	–
Pino	–	–
Pinoraya	84,15	105,00
Ulu Manna	–	–
Bengkulu Selatan	1.248,40	1.640,57

Sumber/Source: Dinas Perikanan Kabupaten Bengkulu Selatan/*Regional Fisheries Agency of Bengkulu Selatan Regency*

Tabel
Table 5.4.3

Jumlah Rumah Tangga Perikanan Budidaya Menurut Kecamatan dan Jenis Budidaya, 2022 and 2023
Number of Aquaculture Fisheries Household by District and Type of Aquaculture, 2022 and 2023

Kecamatan District	Tambak/ Pond		Kolam/ Pool	
	2022	2023	2022	2023
(1)	(2)	(3)	(4)	(5)
Manna	–	–	71	65
Kota Manna	–	–	57	57
Kedurang	–	–	124	93
Bunga Mas	–	–	67	65
Pasar Manna	–	–	57	53
Kedurang Ilir	–	–	124	118
Seginim	–	–	659	609
Air Nipis	–	–	569	524
Pino	–	–	327	297
Pinoraya	–	–	308	293
Ulu Manna	–	–	347	307
Bengkulu Selatan	–	–	2.710	2.481

Sumber/Source: Dinas Kelautan dan Perikanan Kabupaten Bengkulu Selatan/Regional Marine and Fisheries Agency of Bengkulu Selatan Regency

Tabel 5.4.4 **Produksi Perikanan Budidaya Menurut Kecamatan dan Jenis Ikan (ton), 2023**
Production of Aquaculture Fisheries by District and Type of Fish (ton), 2022

Kecamatan District	Mas/Goldfish		Gurame/Gurame Fish		Nila/Parrot Fish	
	2022	2023	2022	2023	2022	2023
(1)	(8)	(9)	(10)	(11)	(12)	(13)
Manna	5,89	0,00	–	–	17,68	14,85
Kota Manna	0,00	0,00	–	–	–	–
Kedurang	188,36	69,35	–	–	–	138,69
Bunga Mas	–	–	–	–	6,72	12,00
Pasar Manna	–	–	–	–	65,83	10,32
Kedurang Ilir	37,64	34,67	–	–	77,35	82,44
Seginim	849,42	579,56	–	–	3.833,68	2.859,79
Air Nipis	42,97	623,81	–	–	3.645,63	3.128,35
Pino	41,67	7,80	–	–	98,97	54,30
Pinoraya	94,27	22,62	6,31	–	428,33	358,19
Ulu Manna	14,63	6,48	0,00	–	117,93	88,56
Bengkulu Selatan	1.274,85	1.344,29	6,31	0,00	9.148,78	6.747,49

Lanjutan Tabel/*Continued Table 5.4.4*

Kecamatan <i>District</i>	Patin/ <i>Pangas Catfish</i>		Lele/ <i>Catfish</i>		Jumlah/ <i>Total</i>	
	2022	2023	2022	2023	2022	2023
(1)	(8)	(9)	(10)	(11)	(12)	(13)
Manna	17,89	–	118,23	70,89	159,69	85,74
Kota Manna	–	–	88,67	64,17	88,67	64,17
Kedurang	–	–	88,37	19,77	1.133,39	227,81
Bunga Mas	–	–	110,65	13,74	117,37	25,74
Pasar Manna	–	–	62,57	19,41	128,40	29,73
Kedurang Ilir	–	–	126,63	71,79	241,62	188,90
Seginim	22,62	22,89	184,32	28,50	4.890,04	3.490,74
Air Nipis	68,00	6,00	106,53	37,98	3.863,13	3.796,14
Pino	0,63	–	130,37	27,90	271,64	90,00
Pinoraya	0,93	576,70	146,84	54,81	676,68	1.012,32
Ulu Manna	78,97	–	124,28	59,01	335,81	154,05
Bengkulu Selatan	189,04	605,59	1.287,46	467,97	11.906,44	9.165,34

Sumber/*Source*: Dinas Perikanan Kabupaten Bengkulu Selatan/*Regional Fisheries Agency of Bengkulu Selatan Regency*

06

INDUSTRI, PERTAMBANGAN, DAN ENERGI INDUSTRY, MINING, AND ENERGY

Distribusi Listrik di Kabupaten Bengkulu Selatan, 2023



Listrik Terjual /
Electricity Sold

97.287.887
Kwh

*Distribution of Electricity in
Bengkulu Selatan Regency, 2023*



Jumlah Pelanggan/
Number of Customers

61.314



879.071 m³

Air yang
Disalurkan /
Distributed Water

Distribusi Air di Kabupaten Bengkulu Selatan, 2023

*Distribution of Water in
Bengkulu Selatan Regency, 2023*



Jumlah Pelanggan/
Number of Customers

7.382



PENJELASAN TEKNIS**TECHNICAL NOTES**

- | | |
|---|--|
| <p>1. Listrik PLN adalah sumber penerangan listrik yang dikelola oleh PT PLN (Persero).</p> | <p>1. <i>PLN electricity is a source of electricity lightng by PT PLN (Persero).</i></p> |
| <p>2. Daya listrik terpasang adalah total kapasitas dari seluruh mesin pembangkit listrik yang dioperasikan.</p> | <p>2. <i>Installed electricity capacity is the total capacity of all operated power plants machines.</i></p> |
| <p>3. Produksi listrik adalah jumlah listrik yang dibangkitkan oleh seluruh mesin pembangkit listrik dan dinyatakan dalam satuan <i>Kilowatt Hours</i> (KwH).</p> | <p>3. <i>Electricity generated is the amount of electricity generated by all power plant engine in Kilowatt Hours (KwH) standard unit.</i></p> |
| <p>4. Jumlah listrik yang terjual adalah banyaknya listrik yang disalurkan kepada pelanggan.</p> | <p>4. <i>Sold electricity is total electricity distributed to customers.</i></p> |
| <p>5. Volume air bersih yang disalurkan adalah banyaknya air bersih yang disalurkan oleh perusahaan air bersih 9dalam satuan m³.</p> | <p>5. <i>Volume of water distributed is the amount of water that can be distributed by the water company in units of m³.</i></p> |

ULASAN

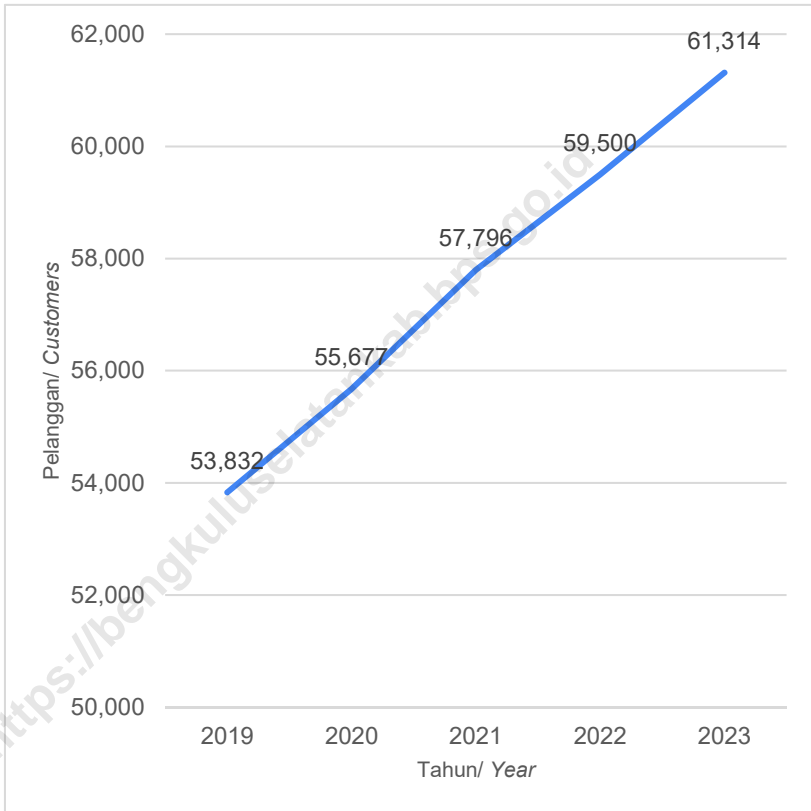
Aktivitas ketenagalistrikan di Kabupaten Bengkulu Selatan terus mengalami peningkatan selama tiga tahun terakhir. Produksi listrik di tahun 2023 adalah sebesar 143.885.415 Kwh, meningkat dari tahun 2022 yang mencapai 134.964.045 Kwh. Peningkatan produksi juga diiringi dengan peningkatan intensitas konsumsi listrik masyarakat. Hal ini terlihat dari jumlah pelanggan di PLN Ranting Manna, dimana jumlah pelanggan listrik yang terdaftar di tahun 2023 mencapai 61.314 pelanggan, meningkat dari tahun 2022 yang mencapai jumlah 59.500 pelanggan.

Jumlah pelanggan di Perusahaan Daerah Air Minum (PDAM) Tirta Manna Kabupaten Bengkulu Selatan pada tahun 2023 adalah 7.382 pelanggan, dengan total volume air yang disalurkan sebesar 879.071 m³ dan nilai sebesar Rp. 5.674.776.804,- . Jika dilihat berdasarkan kecamatan, Kecamatan Pasar Manna mendapatkan distribusi air PDAM terbanyak di Kabupaten Bengkulu Selatan, yakni sebesar 41,53% dari total produksi air bersih. Kemudian disusul oleh Kecamatan Kota Manna (23,14%), Kecamatan Seginim (21,83%), Kecamatan Seginim (8,41%), Kecamatan Air Nipis (4,63%), dan Kecamatan Kedurang (0,46%). Adapun 5 kecamatan lainnya sampai saat ini belum dialiri air dari PDAM.

DESCRIPTION

The electricity activity in Bengkulu Selatan Regency are simultaneously increased in the last 3 years. The electricity generated in 2023 reaches 143.885.415 Kwh, increased from the year of 2022 which reaches 134.964.045 Kwh. The increase of electricity generating is also accompanied by the the growth of electricity consumption in society. This is visible through the number of customers in PLN Manna Branch, where the registered customer in 2023 reaches 61.314 customers, increased from 2022 which reaches 59.500 customers.

The number of customers in the regional water supply company (PDAM) Tirta Manna of Bengkulu Selatan Regency in 2023 is 7.382 customers, with total volume of 879.071 m³ distributed water and the value of Rp. 5.674.776.804,- . Based by the districts, The district of Pasar Manna got the most distributed water in Bengkulu Selatan Regency, which is approximately 41,53% from the total of water supply in the regency. After that, the district that got the most distributed water is Kota Manna district (23,14%), then Manna district (21,83%), Seginim district (8,41%), Air Nipis district (4,63%), and Kedurang district (0,46%). As for the other 5 districts, those districts are still not getting flowed yet by the distributed water from the Regional Water Supply Company to this day.

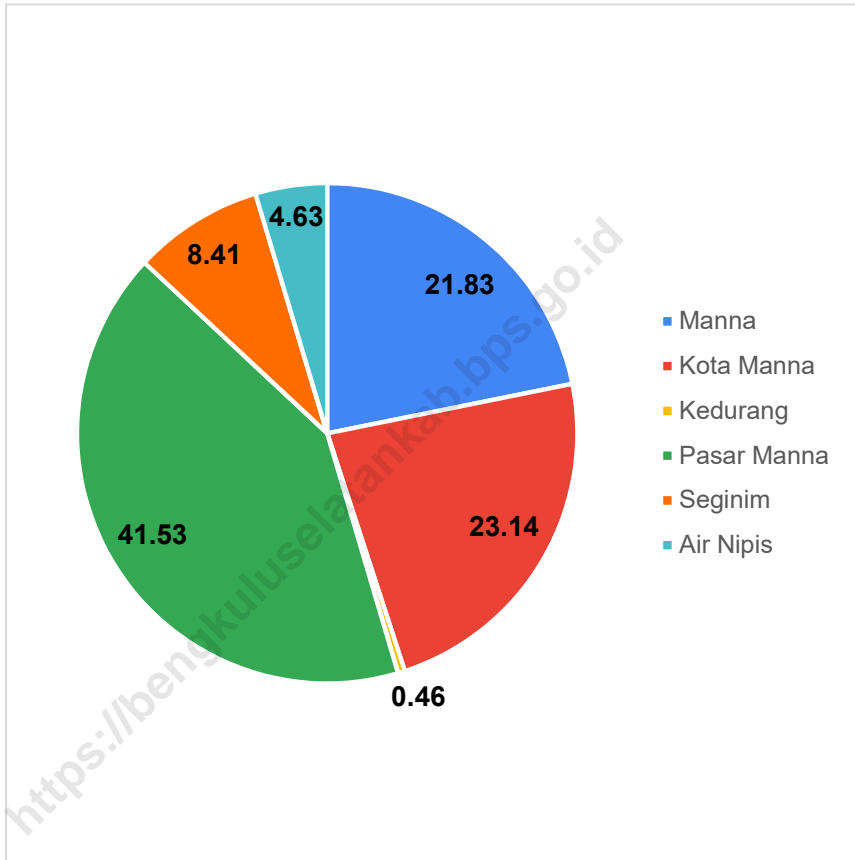


Sumber/Source : PT Perusahaan Listrik Negara (PLN) Ranting Manna/State Electricity Company Manna Branch

Gambar
Figures

6.1

Jumlah Pelanggan Listrik PLN Manna, 2019 - 2023
Number of Electricity Customers in PLN Manna, 2019 - 2023



Sumber/Source : Perusahaan Daerah Air Minum (PDAM) Tirta Manna/Regional Water Supply Company Tirta Manna

Gambar 6.2
Figures

Persentase Volume Air yang Disalurkan Menurut Kecamatan di Kabupaten Bengkulu Selatan, 2023
Percentage of the Volume of Water Distributed by District in Bengkulu Selatan Regency, 2023

Tabel
Table 6.1

**Daya Terpasang, Produksi, dan Distribusi Listrik PT. PLN
(Persero) pada Ranting PLN di Kabupaten Bengkulu
Selatan, 2021 - 2023**
*Installed Electricity Power, Production, and Distribution
of PT. PLN (Persero) at PLN Branch in Bengkulu Selatan
Regency, 2021 - 2023*

Tahun Year	Daya Terpasang Installed Electricity Power (KW)	Produksi Listrik Electricity Production (KWh)	Listrik Terjual Electricity Sold (KWh)	Dipakai Sendiri Own Used (KWh)	Susut/ Hilang Shrinkage/ Lost (KWh)
(1)	(2)	(3)	(4)	(5)	(6)
2021	57.986.670	100.682.462	89.207.744	530.334	8.629.784
2022	61.262.570	134.964.045	90.276.966	883.098	10.273.563
2023	64.898.370	143.885.415	97.287.887	920.482	11.036.367

Sumber/Source: PT Perusahaan Listrik Negara (PLN) Ranting Manna/State Electricity Company Manna Branch

Tabel
Table 6.2**Jumlah Pelanggan Listrik Menurut Unit Layanan
Pelanggan di Kabupaten Bengkulu Selatan, 2019–2023**
**Number of Electricity Customers by Customer Service Unit in
Bengkulu Selatan Regency, 2019–2023**

Unit Layanan Pelanggan Customer Service Unit	2019	2020	2021	2022	2023
(1)	(2)	(3)	(4)	(5)	(6)
Manna	53.832	55.677	57.796	59.500	61.314

Sumber/Source: PT Perusahaan Listrik Negara (PLN) Ranting Manna/State Electricity Company Manna Branch

Tabel
Table 6.3**Jumlah Pelanggan dan Air yang Disalurkan Menurut Kecamatan di Kabupaten Bengkulu Selatan, 2023**
Number of Customers and Distributed Water by District in Bengkulu Selatan Regency, 2023

Kecamatan <i>District</i>	Pelanggan <i>Number of Customers</i>	Air Disalurkan <i>Distributed Water</i> (m ³)	Nilai <i>Value</i> (Rp)
(1)	(2)	(3)	(4)
Manna	1.740	191.929	1.232.727.600
Kota Manna	2.159	203.381	1.463.922.554
Kedurang	68	4.064	26.474.800
Bunga Mas	–	–	–
Pasar Manna	2.518	365.047	2.286.419.400
Kedurang Ilir	–	–	–
Seginim	513	73.940	417.015.800
Air Nipis	384	40.710	248.216.650
Pino	–	–	–
Pino Raya	–	–	–
Ulu Manna	–	–	–
Kabupaten Bengkulu Selatan	7.382	879.071	5.674.776.804

Catatan/Note: Terdapat 5 kecamatan yang tidak dialiri air dari PDAM/ *There are 5 districts that are not flowed by the water from the Regional Water Supply Company*

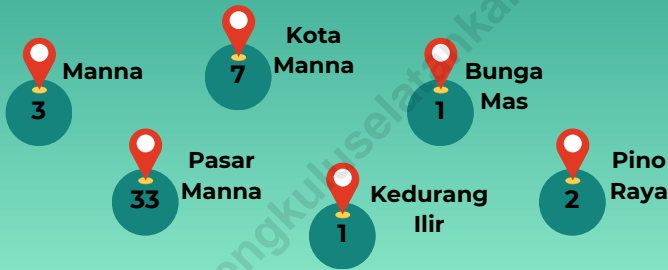
Sumber/Source: Perusahaan Daerah Air Minum (PDAM) Tirta Manna/*Regional Water Supply Company Tirta Manna*

07


PARIWISATA TOURISM

Jumlah Rumah Makan/Restoran di
Kabupaten Bengkulu Selatan, 2023

Number of Restaurants in Bengkulu
Selatan Regency, 2023



HOTEL



Jumlah Hotel, Kamar, dan Tempat Tidur
di Kabupaten Bengkulu Selatan, 2023

Number of Hotels, Rooms, and Bed in
Bengkulu Selatan Regency, 2023

Jumlah Hotel
Number of Hotels

22



Jumlah Kamar
Number of Rooms

241

Jumlah Tempat Tidur
Number of Beds

276

PENJELASAN TEKNIS

1. Wisatawan ialah orang yang melakukan perjalanan di luar lingkungan sehari-hari dengan lama perjalanan kurang dari 12 bulan dan bukan bertujuan untuk memperoleh penghasilan di tempat yang dikunjungi serta bukan merupakan kegiatan rutin.
2. Wisatawan Nusantara ialah Penduduk Indonesia yang melakukan perjalananan di luar lingkungan sehari-hari di wilayah geografis Indonesia dengan lama perjalanan kurang dari 12 bulan dan bukan bertujuan untuk memperoleh penghasilan di tempat yang dikunjungi serta bukan merupakan kegiatan rutin. Tempat di luar lingkungan sehari-hari yang dimaksud adalah mengunjungi kabupaten/kota lain dan tinggal minimal 6 jam. Kegiatan rutin yang dimaksud adalah kegiatan sekolah dan atau bekerja (memperoleh upah/gaji sesuai tugas pokoknya dari penduduk di tempat yang dituju), yang dilakukan secara rutin (reguler), baik frekuensinya, lokasinya, maupun kegiatannya. Termasuk kegiatan rutin jika mengunjungi kabupaten/kota yang sama minimal 4 kali selama 1 bulan.
3. Wisatawan mancanegara (wisman) ialah setiap pengunjung yang mengunjungi suatu negara

TECHNICAL NOTES

1. *A Visitor is person who travel outside his daily environment with a trip duration of less than 12 months and is not intended to earn income in the place visited and is not a routine activity.*
2. *Nusantara Visitor is Indonesian person who travel outside his daily environment in the geographical area of Indonesia with a trip duration of less than 12 months and not for the purpose of earning income in the place visited and is not a routine activity. Places outside the daily environment in the meaning is like visiting other districts/cities and staying for a minimum of 6 hours. Routine activities in the meaning is like school and/or work activities (obtaining wages/salaries according to their main duties from residents in the destination), which are carried out routinely (regularly), both in frequency, location and activities. Including routine activities if you visit the same district/city at least 4 times in 1 month.*
3. *An International Visitor is any person visiting a country other than his usual place of residence for*

di luar tempat tinggalnya, didorong oleh satu atau beberapa keperluan tanpa bermaksud memperoleh penghasilan di tempat yang dikunjungi dan lamanya kunjungan tersebut tidak lebih dari satu tahun (12 bulan). Definisi ini mencakup 2 (dua) kategori wisatawan mancanegara, yaitu :

a. Wisatawan (turis) ialah setiap pengunjung seperti definisi di atas yang tinggal paling sedikit 24 jam, akan tetapi tidak lebih dari 1 (satu) tahun di tempat yang dikunjungi, dengan maksud antara lain: berlibur, rekreasi, olah raga, bisnis, menghadiri pertemuan, studi, dan kunjungan dengan alasan kesehatan.

b. Excursionist ialah setiap pengunjung seperti definisi di atas yang tinggal kurang dari 24 jam di tempat yang dikunjungi (termasuk "Cruise passengers"). Cruise Passengers ialah setiap pengunjung yang tiba di suatu negara di mana mereka tidak menginap di akomodasi yang tersedia di negara tersebut, misalnya dengan kapal laut.

4. Usaha penyediaan akomodasi adalah usaha yang menyediakan pelayanan penginapan yang dapat dilengkapi dengan pelayanan pariwisata lainnya. Usaha penyediaan akomodasi dapat berupa hotel, vila, pondok wisata, bumi perkemahan, persinggahan

any reason other than for earning income in the country visited, and the length of stay is no more than one year (12 months). This definition covers two categories of foreign visitors, namely :

a. "Tourist" is any visitor staying for at least 24 hours, but no more than one year, in the country visited, with the intention of visiting, and for any of these purposes: Pleasure, recreation and sports, Business, visiting friends and relatives, missions, attending meetings, conferences, visit for health reasons and study.

b. "Excursionist" is any visitor staying less than 24 hours in the country visited including, "Cruise Passengers", i.e. visitors arriving in a country without staying in any accommodation available in the visited country.

4. *The business of providing accommodation is a business that provides specialty services that can be equipped with other tourism services. It includes hotel, villa, cottage, camping, caravan stop, and other accommodation that are used for tourism purposes.*

karavan, dan akomodasi lainnya yang digunakan untuk tujuan pariwisata.

5. Hotel adalah penyediaan akomodasi secara harian berupa kamar-kamar di dalam satu bangunan yang dapat dilengkapi dengan jasa pelayanan makan dan minum, kegiatan hiburan dan atau fasilitas lainnya. Hotel terdiri dari hotel berbintang dan hotel non- bintang.
5. *Hotel is a daily supply of accommodation rooms within a building which can be equipped with eating and drinking services, entertainment activities and/or other facilities. Hotel consists of a classified hotel and a non-classified hotel.*

<https://bengkuluselatankab.bps.go.id>

ULASAN

Hotel merupakan salah satu tempat yang digunakan untuk singgah para wisatawan. Tahun 2023, jumlah hotel di Kabupaten Bengkulu Selatan sebanyak 22 hotel yang tersebar di empat kecamatan

Pada tahun 2023 juga terdapat total ada 47 rumah makan atau restoran di Kabupaten Bengkulu Selatan. Dengan jumlah terbanyak ada di kecamatan Pasar Manna sebanyak 33.

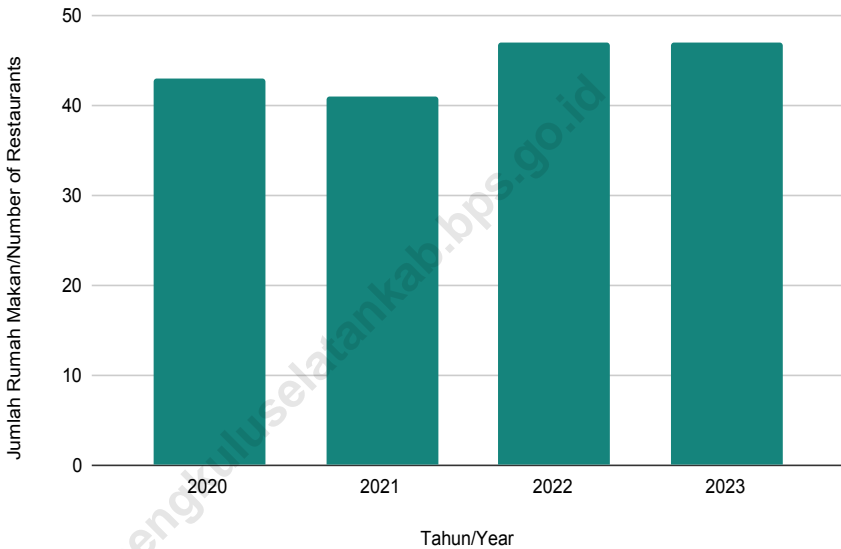
Jumlah kunjungan daya tarik wisata di Kabupaten Bengkulu Selatan pada tahun 2023 yaitu sebanyak 11.337 wisatawan, yang terdiri dari 11.275 WNI dan 62 WNA. Kemudian, jumlah objek wisata di Kabupaten Bengkulu Selatan tahun 2023 adalah sebanyak 42 objek wisata dengan status pengelolaannya 50% sudah di Kelola

DESCRIPTION

Hotel is one of the places the tourists use to stay over. In 2023, the number of hotels in Bengkulu Selatan Regency is 22 hotels, spread across four districts.

In 2023 there are also a total of 47 restaurants in Bengkulu Selatan Regency. With the highest number in the Pasar Manna district, with 33.

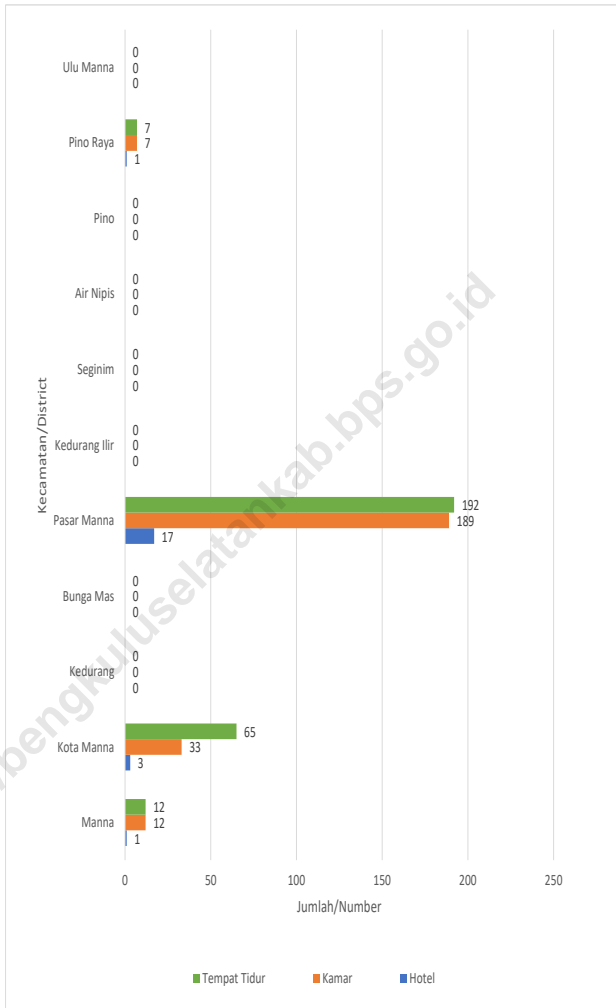
Number of tourist attraction visits in Bengkulu Selatan Regency in 2023 is 11.337 tourist, namely 11.275 Indonesian citizens and 62 International citizens. Then, number of tourist objects in Bengkulu Selatan Regency in 2023 is 42 tourist objects with management status 50% already managed.



Sumber/Source : Dinas Pariwisata Kabupaten Bengkulu Selatan/*Regional Tourism Agency Bengkulu Selatan Regency*

Gambar 7.1
Figures

Jumlah Rumah Makan/Restoran di Kabupaten Bengkulu Selatan, 2020–2023
Number of Restaurants in Bengkulu Selatan Regency, 2020–2023



Sumber/Source : Dinas Pariwisata Kabupaten Bengkulu Selatan/*Regional Tourism Agency Bengkulu Selatan Regency*

Gambar 7.2
Figures

Jumlah Hotel, Kamar, dan Tempat Tidur Menurut Kecamatan di Kabupaten Bengkulu Selatan, 2023
Number of Hotels, Rooms, and Bed by District in Bengkulu Selatan Regency, 2023

Tabel
Table 7.1

**Jumlah Rumah Makan/Restoran Menurut Kecamatan di
Kabupaten Bengkulu Selatan, 2020–2023¹**
**Number of Restaurants by District in Bengkulu Selatan
Regency, 2020–2023¹**

Kecamatan District	2020	2021	2022	2023
(1)	(2)	(3)	(4)	(5)
Manna	1	1	3	3
Kota Manna	8	6	7	7
Kedurang	–	–	–	–
Bunga Mas	1	1	1	1
Pasar Manna	29	29	33	33
Kedurang Ilir	–	–	1	1
Seginim	–	–	–	–
Air Nipis	–	–	–	–
Pino	–	–	–	–
Pino Raya	2	2	2	2
Ulu Manna	2	2	–	–
Kabupaten Bengkulu Selatan	43	41	47	47

Catatan/Note: ¹Berdasarkan data yang tercatat di Dinas Pariwisata Kabupaten Bengkulu Selatan/Based on data recorded at Regional Tourism Agency Bengkulu Selatan Regency

Bumber/Source: Dinas Pariwisata Kabupaten Bengkulu Selatan/Regional Tourism Agency Bengkulu Selatan Regency

Tabel
Table 7.2**Jumlah Hotel, Kamar, dan Tempat Tidur Menurut Kecamatan di Kabupaten Bengkulu Selatan, 2023¹**
Number of Hotels, Rooms, and Bed by District in Bengkulu Selatan Regency, 2023¹

Kecamatan District	Hotel Hotel	Kamar Room	Tempat Tidur Bed
(1)	(2)	(3)	(4)
Manna	1	12	12
Kota Manna	3	33	65
Kedurang	–	–	–
Bunga Mas	–	–	–
Pasar Manna	17	189	192
Kedurang Ilir	–	–	–
Seginim	–	–	–
Air Nipis	–	–	–
Pino	–	–	–
Pino Raya	1	7	7
Ulu Manna	–	–	–
Kabupaten Bengkulu Selatan	22	241	276

Catatan/Note: ¹Berdasarkan data yang tercatat di Dinas Pariwisata Kabupaten Bengkulu Selatan/*Based on data recorded at Regional Tourism Agency Bengkulu Selatan Regency*

Sumber/Source: Dinas Pariwisata Kabupaten Bengkulu Selatan/*Regional Tourism Agency Bengkulu Selatan Regency*

Tabel
Table 7.3**Jumlah Kunjungan Daya Tarik Wisata menurut Status Kewarganegaraan di Kabupaten Bengkulu Selatan, 2023¹**
Number of Tourist Attraction Visits by Citizenship Status in Bengkulu Selatan Regency, 2023¹

Bulan Month	Kewarganegaraan Pengunjung/Visitor Citizenship		
	WNI Indonesian citizens	WNA Foreign citizens	Jumlah Total
(1)	(2)	(3)	(4)
Januari/January	14.453	32	14.485
Februari/February	12.845	67	12.912
Maret/March	16.567	46	16.613
April/April	7.621	22	7.643
Mei/May	13.425	54	13.479
Juni/June	16.454	32	16.486
Juli/July	21.248	43	21.291
Agustus/August	12.057	62	12.119
September/September	12.584	51	12.635
Oktober/October	11.257	47	11.304
November/November	10.124	57	10.181
Desember/December	11.275	62	11.337
Kabupaten Bengkulu Selatan	159.910	575	160.485

Catatan/Note: ¹Berdasarkan data yang tercatat di Dinas Pariwisata Kabupaten Bengkulu Selatan/Based on data recorded at Regional Tourism Agency Bengkulu Selatan Regency

Sumber/Source: Dinas Pariwisata Kabupaten Bengkulu Selatan/Regional Tourism Agency Bengkulu Selatan Regency

Tabel
Table 7.4**Jumlah Objek Wisata menurut Status Pengelolaan dan Kecamatan di Kabupaten Bengkulu Selatan, 2023¹**
Number of Tourist Objects by Management Status and District in Bengkulu Selatan Regency, 2023¹

Kecamatan <i>District</i>	Status Pengelolaan Objek Wisata <i>Tourist Objects Management Status</i>		
	Sudah di Kelola <i>Already Managed</i>	Belum di Kelola <i>Not Managed Yet</i>	Jumlah <i>Total</i>
(1)	(2)	(3)	(4)
Manna	4	3	7
Kota Manna	5	0	5
Kedurang	0	2	2
Bunga Mas	1	0	1
Pasar Manna	3	4	7
Kedurang Ilir	0	1	1
Seginim	3	0	3
Air Nipis	1	4	5
Pino	1	1	2
Pino Raya	0	3	3
Ulu Manna	3	3	6
Kabupaten Bengkulu Selatan	21	21	42

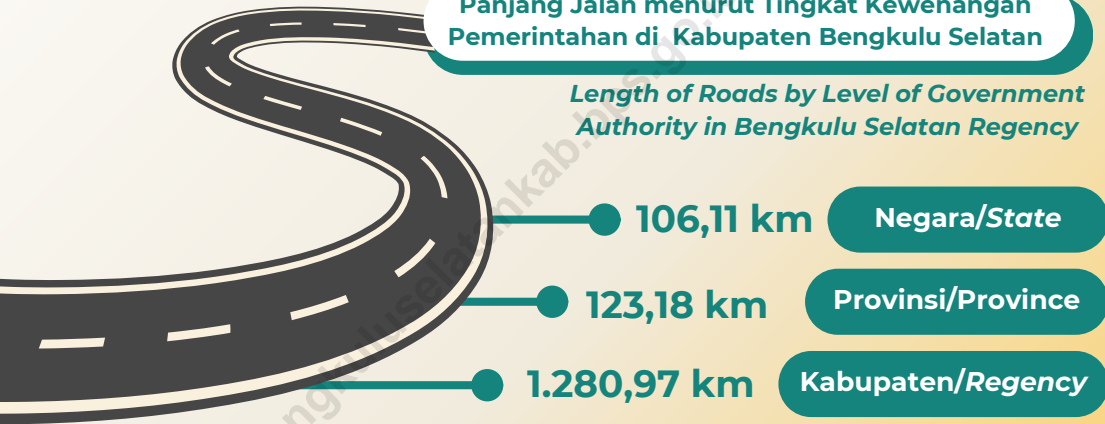
Catatan/Note: ¹Berdasarkan data yang tercatat di Dinas Pariwisata Kabupaten Bengkulu Selatan/*Based on data recorded at Regional Tourism Agency Bengkulu Selatan Regency*

Sumber/Source: Dinas Pariwisata Kabupaten Bengkulu Selatan/*Regional Tourism Agency Bengkulu Selatan Regency*

TRANSPORTASI DAN KOMUNIKASI TRANSPORTATION AND COMMUNICATION

Panjang Jalan menurut Tingkat Kewenangan
Pemerintahan di Kabupaten Bengkulu Selatan

*Length of Roads by Level of Government
Authority in Bengkulu Selatan Regency*



Keberadaan Kantor Pos Pembantu di
Kabupaten Bengkulu Selatan

*The existence of a sub-post office in
Bengkulu Selatan Regency*



Jumlah Tower Jaringan
Komunikasi di Kabupaten
Bengkulu Selatan

*Number of Communication Network
Tower in Bengkulu Selatan Regency*



53 unit/units

PENJELASAN TEKNIS**TECHNICAL NOTES**

1. Jalan merupakan prasarana transportasi darat yang meliputi segala bagian jalan, termasuk bangunan pelengkap dan perlengkapannya yang diperuntukkan bagi lalu lintas, yang berada pada permukaan tanah, di atas permukaan tanah, di bawah permukaan tanah dan/ atau air, serta di atas permukaan air, kecuali jalan kereta api, jalan lori, dan jalan kabel.
 2. Jalan Negara merupakan jalan arteri dan jalan kolektor dalam sistem jaringan jalan primer yang menghubungkan antar ibukota provinsi, dan jalan strategis nasional, serta jalan tol.
 3. Jalan Provinsi merupakan jalan kolektor dalam sistem jaringan jalan primer yang menghubungkan ibukota provinsi dengan ibukota kabupaten/ kota, atau antaribukota kabupaten/ kota, dan jalan strategis provinsi.
 4. Jalan Kabupaten merupakan jalan lokal dalam sistem jaringan jalan primer yang tidak termasuk pada jalan nasional dan jalan provinsi, yang menghubungkan ibukota kabupaten dengan ibukota kecamatan.
 5. Kantor Pos adalah tempat pemberi pelayanan komunikasi
1. *Roads are land transportation infrastructure which includes all parts of the road, including complementary buildings and equipment intended for traffic, which are on the ground surface, above the ground surface, below the ground and/or water surface, and above the water surface, except roads trains, railways and cableways.*
 2. *State roads are arterial roads and collector roads in the primary road network system that connects provincial capitals, national strategic roads, and toll roads.*
 3. *Provincial roads are collector roads in the primary road network system that connect the provincial capital with the district/city capital, or between district/city capitals, and provincial strategic roads.*
 4. *Regency roads are local roads in the primary road network system which are not included in national roads and provincial roads, which connect the district capital with the sub-district capital.*
 5. *The Post Office is a place that provides written and/or electronic*

tertulis dan atau surat elektronik, layanan paket, layanan logistik, layanan transaksi keuangan, dan layanan keagenan pos untuk kepentingan umum. Rumah pos berfungsi sama seperti kantor pos dan kantor pos pembantu, bedanya rumah pos biasanya terletak di daerah terpencil.

mail communications services, package services, logistics services, financial transaction services, and postal agency services for the public interest. Post houses function the same as post offices and sub-post offices, the difference is that post houses are usually located in remote areas.

6. Telekomunikasi adalah setiap pemancaran, pengiriman dan atau penerimaan dari setiap informasi dalam bentuk tandatanda, isyarat, tulisan, gambar, suara dan bunyi melalui sistem kawat, optik, radio atau sistem elektromagnetik lainnya.
7. Jaringan telekomunikasi adalah rangkaian perangkat telekomunikasi dan kelengkapannya yang digunakan dalam ber-telekomunikasi.

6. *Telecommunications is any transmission, delivery and/or reception of any information in the form of signs, signals, writing, images, sounds and sounds via wire, optical, radio or other electromagnetic systems.*
7. *A telecommunications network is a series of telecommunications equipment and equipment used in telecommunications.*

ULASAN

Jika dibandingkan dengan tahun 2022, tidak terdapat perubahan panjang jalan di Kabupaten Bengkulu Selatan pada tahun 2023. Kondisi jalan kabupaten di Kabupaten Bengkulu Selatan sebagian besar dalam kondisi sedang yakni sepanjang 608,78 km dari total 1.280,97 km. Sementara itu, panjang jalan dengan kondisi rusak berat mengalami penurunan bila dibandingkan dengan tahun 2022, yaitu dengan penurunan sebesar 37,2 km. Namun, panjang jalan dengan kondisi baik dan rusak mengalami kenaikan masing-masing sebesar 3,40 dan 29,34 km jika dibandingkan dengan tahun 2022.

Jumlah dan keberadaan kantor pos pembantu di Kabupaten Bengkulu Selatan pada 2023 tidak mengalami perubahan dibandingkan tahun 2022. Kelima pos tersebut terletak di Kecamatan Kota Manna, Kedurang, Seginim, Pino, dan Pino Raya.

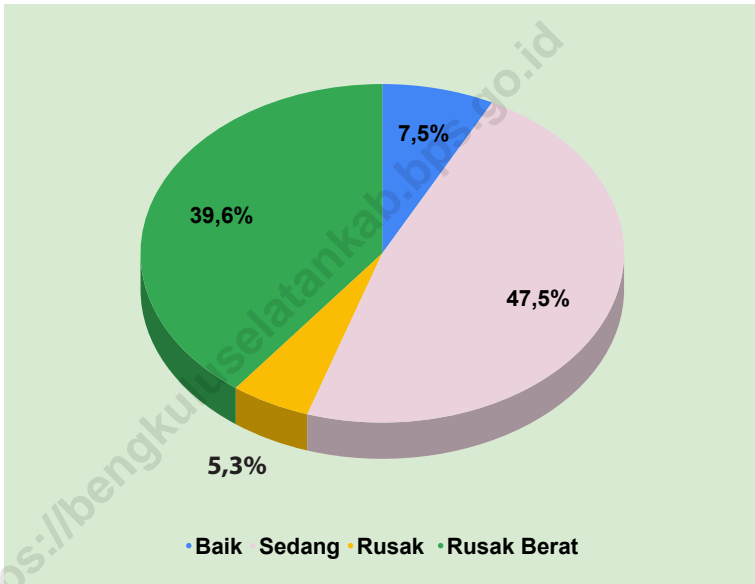
Terdapat kenaikan jumlah tower jaringan komunikasi secara signifikan di Kabupaten Bengkulu Selatan, dari 31 tower menjadi 53 tower pada 2023. Penambahan tertinggi terdapat pada Kecamatan Pino Raya yang bertambah 8 tower.

DESCRIPTION

When compared with 2022, there will be no change in road length in Bengkulu Selatan Regency in 2023. The condition of district roads in Bengkulu Selatan Regency is mostly in moderate condition, namely 608,78 km out of a total of 1.280,97 km. Meanwhile, the length of roads in seriously damaged condition has decreased compared to 2022, namely with a decrease of 37,2 km. However, the length of roads in good and damaged condition has increased by 3,40 and 29,34 km respectively when compared to 2022.

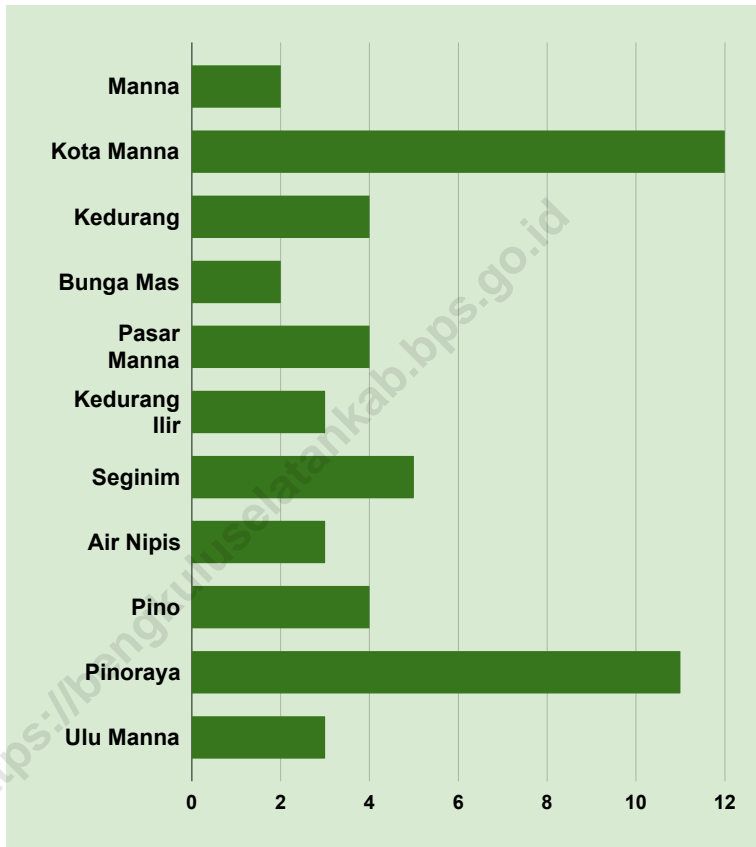
The number and existence of sub-post offices in Bengkulu Selatan Regency in 2023 will not change compared to 2022. The five posts are located in Kota Manna, Kedurang, Seginim, Pino and Pino Raya sub-districts.

There has been a significant increase in the number of communication network towers in Bengkulu Selatan Regency, from 31 towers to 53 towers in 2023. The highest increase was in Pino Raya District, which increased by 8 towers.



Sumber/Source : Dinas PUPR Bengkulu Selatan/ Regional Public Works and Spatial Planning Agency of Bengkulu Selatan Regency

Gambar 8.1 Persentase Jalan Menurut Kondisi Jalan di Kabupaten Bengkulu Selatan (km), 2023
Figures Percentage of Roads According in Bengkulu Selatan Regency (km), 2023



Sumber/Source: Dinas Kominfotik Kabupaten Bengkulu Selatan/ *Regional Communication, Informatics, and Statistics Agency of Bengkulu Selatan Regency*

Gambar 8.2 Jumlah Tower Jaringan Komunikasi Menurut Kecamatan di Kabupaten Bengkulu Selatan, 2023
Figures 8.2 *Number of Communication Network Tower by District in Bengkulu Selatan Regency, 2023*

8.1 TRANSPORTASI TRANSPORTATION

Tabel 8.1.1 Panjang Jalan¹ Menurut Tingkat Kewenangan Pemerintahan di Kabupaten Bengkulu Selatan (km), 2021–2023
Table 8.1.1 Length of Roads¹ by Level of Government Authority in Bengkulu Selatan Regency (km), 2021–2023

Tingkat Kewenangan Pemerintahan Level of Government Authority	2021	2022	2023
(1)	(2)	(3)	(4)
Negara ² /State ²	43,5	106,11	106,11
Provinsi/Province	139,75	123,18	123,18
Kabupaten/Regency	1.280,97	1.280,97	1.280,97
Jumlah/Total	1.464,22	1.510,26	1.510,26

Catatan/Note: ¹ Data tidak termasuk panjang jalan tol/Excluding toll road

² Berdasarkan Keputusan Menteri Pekerjaan Umum dan Perumahan Rakyat No. 248/KPTS/M/2016/Based on Public Work and Public Housing Ministerial Decree No. 248/KPTS/M/2016

Sumber/Source: Dinas PUPR Bengkulu Selatan/ Regional Public Works and Spatial Planning Agency of Bengkulu Selatan Regency

Tabel 8.1.2 Panjang Jalan Menurut Jenis Permukaan Jalan di Kabupaten Bengkulu Selatan (km), 2021–2023
Length of Roads by Type of Road Surface in Bengkulu Selatan Regency (km), 2021–2023

Jenis Permukaan Jalan <i>Type of Road Surface</i>	2021	2022	2023
(1)	(2)	(3)	(4)
Aspal/ <i>Paved</i>	379,56	383,03	383,03
Kerikil/ <i>Gravel</i>	494,03	337,13	345,13
Tanah/ <i>Soil</i>	206,14	202,88	194,88
Beton/ <i>concrete</i>	103,48	101,94	101,94
Lainnya/ <i>Others</i>	97,76	255,99	255,99
Jumlah/Total	1.280,97	1.280,97	1.280,97

Sumber/Source: Dinas PUPR Bengkulu Selatan/ *Regional Public Works and Spatial Planning Agency of Bengkulu Selatan Regency*

Tabel 8.1.3 Panjang Jalan Menurut Kondisi Jalan di Kabupaten Bengkulu Selatan (km), 2021–2023
Table 8.1.3 Length of Roads by Condition of Roads in Bengkulu Selatan Regency (km), 2021–2023

Kondisi Jalan Condition of Roads	2021	2022	2023
(1)	(2)	(3)	(4)
Baik/Good	82,92	92,67	96,07
Sedang/Moderate	598,33	604,32	608,78
Rusak/Damage	536,06	39,02	68,36
Rusak Berat/Severely Damage	63,66	544,96	507,76
Jumlah/Total	1.280,97	1.280,97	1.280,97

Sumber/Source: Dinas PUPR Bengkulu Selatan/ Regional Public Works and Spatial Planning Agency of Bengkulu Selatan Regency

8.2 KOMUNIKASI COMMUNICATION

Tabel 8.2.1 **Jumlah Kantor Pos Pembantu Menurut Kecamatan di Kabupaten Bengkulu Selatan, 2020–2023**
Table 8.2.1 **Number of Post Offices Subsidiaries by District in Bengkulu Selatan Regency, 2020–2023**

Kecamatan District	2020	2021	2022	2023
(1)	(2)	(3)	(4)	(5)
Manna	–	–	–	–
Kota Manna	1	1	1	1
Kedurang	1	1	1	1
Bunga Mas	–	–	–	–
Pasar Manna	–	–	–	–
Kedurang Ilir	–	–	–	–
Seginim	1	1	1	1
Air Nipis	–	–	–	–
Pino	1	1	1	1
Pino Raya	1	1	1	1
Ulu Manna	–	–	–	–
Kabupaten Bengkulu Selatan	5	5	5	5

Sumber/Source: PT Pos Indonesia/ POS Indonesia, Ltd

Tabel
Table 8.2.2**Jumlah Tower Jaringan Komunikasi Menurut Kecamatan
di Kabupaten Bengkulu Selatan, 2021–2023**
**Number of Communication Network Tower by District in
Bengkulu Selatan Regency, 2021–2023**

Kecamatan District	2021 ¹	2022 ¹	2023
(1)	(2)	(3)	(4)
Manna	2	2	2
Kota Manna	7	8	12
Kedurang	2	2	4
Bunga Mas	2	2	2
Pasar Manna	4	4	4
Kedurang Ilir	1	1	3
Seginim	3	3	5
Air Nipis	1	1	3
Pino	4	4	4
Pino Raya	3	3	11
Ulu Manna	1	1	3
Kabupaten Bengkulu Selatan	30	31	53

Catatan/Note: ¹Revisi tahun sebelumnya/Previous year revision

Sumber/Source: Dinas Kominfotik Kabupaten Bengkulu Selatan/Regional Communication, Informatics, and Statistics Agency of Bengkulu Selatan Regency

PERBANKAN DAN KOPERASI BANKING AND COOPERATIVE

Posisi Kredit UMKM yang Diberikan Bank Umum Menurut
Skala Usaha di Kabupaten Bengkulu Selatan

*Position of Micro, Small and Medium Business Credit
Provided by Commercial Banks According to Business
Scale in Bengkulu Selatan Regency*

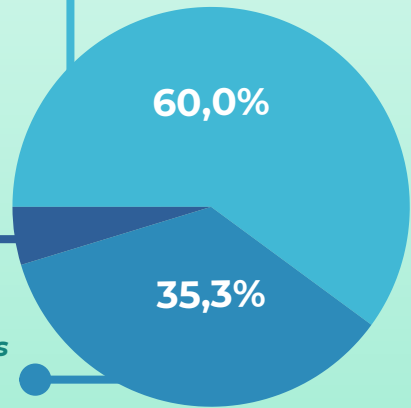


Usaha Menengah/ *Medium
Business* **73,3** Miliar/billion

4,7%

Usaha Kecil/ *Small Business*
551,2 Miliar/billion

Usaha Mikro/*Micro Business*
Rp 938,8 Miliar/billion



Jumlah Koperasi di Kabupaten Bengkulu Selatan

Number of Cooperatives in Bengkulu Selatan Regency

5

Jasa/
Services

106

Konsumen/
Consumer

Pemasaran/
Maketing

47

Produsen/
Producer

54

Simpan Pinjam/
Save and Loan

22

PENJELASAN TEKNIS

1. Data statistik perbankan bersumber dari Bank Indonesia.
2. Posisi Kredit adalah debit atau penggunaan netto oleh nasabah, yaitu pinjaman setelah dikurangi dengan pembayaran kembali, termasuk pinjaman investasi, kredit investasi kecil (KIK), kredit modal kerja permanen (KMPK), tetapi tidak termasuk pinjaman antar bank, pinjaman kepada pemerintah pusat dan bukan penduduk, serta nilai lawan valuta asing pinjaman investasi dalam rangka bantuan proyek.
3. Simpanan adalah dana yang dipercayakan oleh masyarakat kepada Bank berdasarkan perjanjian penyimpanan dana dalam bentuk giro, deposito, sertifikat deposito, tabungan dan atau bentuk lainnya yang dipersamakan dengan itu.
4. UMKM adalah perusahaan kecil yang dimiliki dan dikelola oleh seseorang atau dimiliki oleh sekelompok kecil orang dengan jumlah kekayaan dan pendapatan tertentu.
5. Usaha mikro adalah usaha dengan total aset maksimal 50 juta rupiah dan omset maksimal 300 juta rupiah.

TECHNICAL NOTES

1. *Banking statistical data comes from Bank Indonesia.*
2. *Credit Position is the debit or net use by customers, namely loans after deducting repayment, including investment loans, small investment credits (KIK), permanent working capital credits (KMPK), but does not include interbank loans, loans to the central government and not population, as well as the foreign exchange value of investment loans in the context of project assistance.*
3. *Deposits are funds entrusted by the public to the Bank based on a fund deposit agreement in the form of demand deposits, deposits, certificates of deposit, savings and/or other equivalent forms.*
4. *UMKM (micro, small, medium business) are small companies owned and managed by someone or owned by a small group of people with a certain amount of wealth and income.*
5. *Micro businesses are businesses with maximum total assets of 50 million rupiah and maximum turnover of 300 million rupiahs.*

6. Usaha kecil adalah usaha dengan total aset diatas 50 juta hingga 500 juta rupiah dan omset 300 juta hingga 2,5 miliar rupiah.
 7. Usaha menengah adalah usaha dengan total aset 50 juta hingga 10 miliar rupiah dan omset 2,5 miliar hingga 50 miliar rupiah.
 8. Koperasi adalah badan usaha yang beranggotakan orang seorang atau badan hukum koperasi dengan melandaskan kegiatannya berdasarkan prinsip koperasi sekaligus sebagai gerakan ekonomi rakyat yang berdasar atas asas kekeluargaan.
6. *Small businesses are businesses with total assets above 50 million to 500 million rupiah and a turnover of 300 million to 2.5 billion rupiahs.*
 7. *Medium businesses are businesses with total assets of 50 million to 10 billion rupiah and turnover of 2.5 billion to 50 billion rupiahs.*
 8. *A cooperative is a business entity consisting of individuals or cooperative legal entities that bases its activities on cooperative principles as well as being a people's economic movement based on the principle of kinship.*

ULASAN

Besaran nominal simpanan giro pada simpanan masyarakat di Bengkulu Selatan dalam rupiah dan valuta asing di Bank Umum dan BPR mengalami penurunan, yaitu dari 94,80 miliar rupiah pada tahun 2022 menjadi 85,94 miliar rupiah pada tahun 2023. Besaran nominal simpanan tabungan juga mengalami penurunan menjadi 864,45 miliar rupiah pada tahun 2023 dari 1.386,57 miliar rupiah pada tahun 2022. Namun, jenis simpanan berjangka mengalami peningkatan dari 187,21 miliar rupiah menjadi 206,09 miliar rupiah.

Sektor ekonomi yang mendominasi pada pinjaman berdasarkan lapangan usaha yang diberikan bank umum dan BPR tahun 2023 adalah sektor perdagangan besar dan eceran, reparasi mobil dan motor, yaitu sebesar 43,81 persen. Posisi kredit Usaha Mikro, Kecil, dan Menengah (UMKM) yang diberikan bank umum menurut jenis usaha pada tahun 2023 didominasi usaha mikro, yakni sebesar 60,05. Sementara itu, posisi kredit Usaha Mikro, Kecil, jika dilihat menurut jenis penggunaannya, posisi kredit didominasi untuk penggunaan modal kerja, yakni sebesar 57,24 persen pada tahun 2023.

Terdapat 234 koperasi di Kabupaten Bengkulu Selatan pada 2023 dengan jenis koperasi konsumen terbanyak sebanyak 106 koperasi. Secara umum,

DESCRIPTION

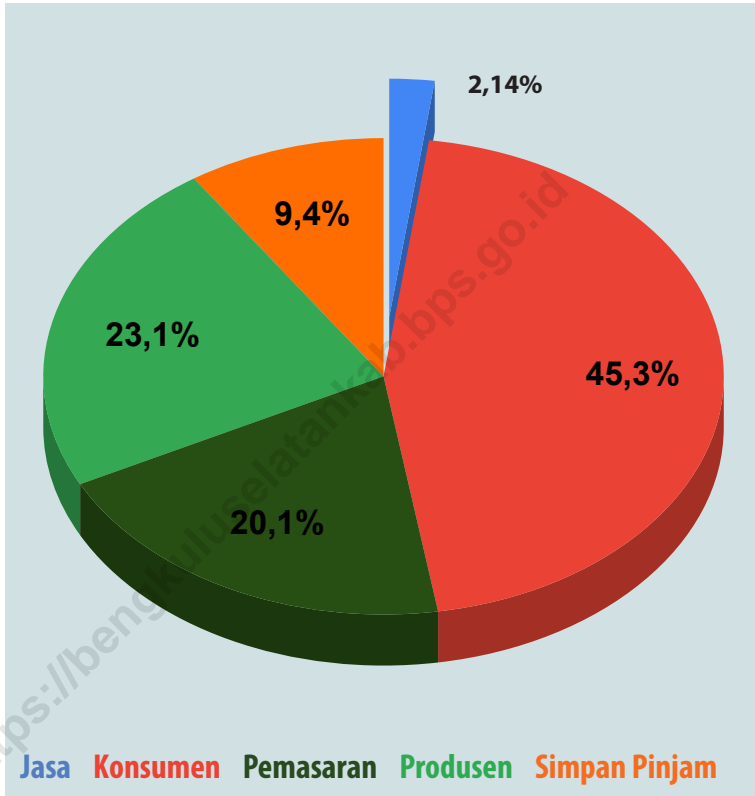
The nominal amount of current account savings in public savings in Bengkulu Selatan in rupiah and foreign currency at Commercial Banks and BPRs has decreased, namely from 94,80 billion rupiah in 2022 to 85,94 billion rupiah in 2023. The nominal amount of savings deposits has also decreased to 864,45 billion rupiah in 2023 from 1.386,57 billion rupiah in 2022. However, the type of term savings has increased from 187,21 billion rupiah to 206,09 billion rupiahs.

The economic sector that dominates loans based on business fields provided by commercial banks and BPRs in 2023 is the wholesale and retail trade sector, car and motorbike repairs, namely 43,81 percent. The position of Micro, Small and Medium Enterprises (MSME) credit provided by commercial banks according to business type in 2023 is dominated by micro businesses, namely 60,05. Meanwhile, when looking at the credit position for Micro and Small Businesses according to the type of use, the credit position is dominated by working capital, namely 57,24 percent in 2023.

There will be 234 cooperatives in Bengkulu Selatan Regency in 2023 with the largest number of consumer cooperatives being 106 cooperatives. In

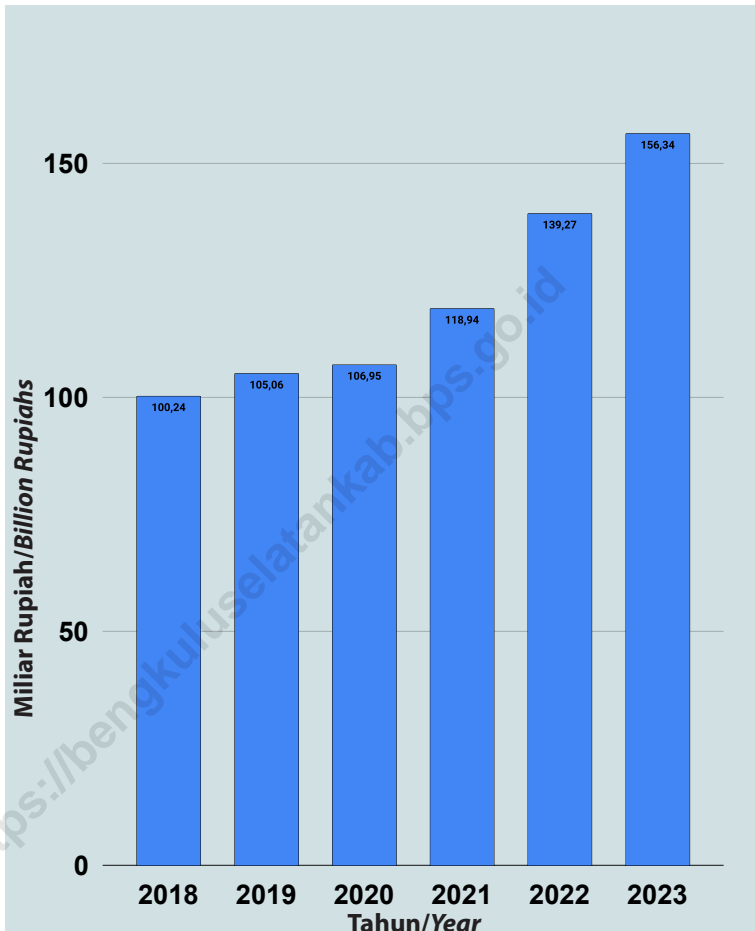
jumlah koperasi di Kecamatan Kota Manna selalu menjadi yang terbanyak pada setiap jenisnya dibanding kecamatan lain. Kecuali pada jenis jasa yang berjumlah 2 koperasi, lebih rendah dari Kecamatan Seginim yang berjumlah 3 koperasi. Sementara pada jenis pemasaran dan produsen, memiliki jumlah yang sama dengan Kecamatan Seginim yang berjumlah 11 koperasi dan Kecamatan Pino Raya yang berjumlah 10 koperasi.

general, the number of cooperatives in Kota Manna District has always been the largest in each type compared to other districts. Except for the type of service, which has 2 cooperatives, it is lower than Seginim District, which has 3 cooperatives. Meanwhile, in terms of marketing and producer types, it has the same number as Seginim District, which has 11 cooperatives and Pino Raya District, which has 10 cooperatives.



Sumber/Source : Dinas Perindustrian, Perdagangan, Koperasi, Usaha Kecil dan Menengah Kabupaten Bengkulu Selatan/ Regional Industry, Trade, Cooperative, Small and Medium Enterprise Agency Bengkulu Selatan Regency

Gambar 9.1 **Persentase Koperasi Menurut Jenis Koperasi di Kabupaten Bengkulu Selatan, 2023**
Percentage of Cooperatives by Cooperative Type in Bengkulu Selatan Regency, 2023



Sumber/Source : Bank Indonesia/ Bank Indonesia

Gambar 9.2 Posisi Kredit UMKM yang Diberikan Bank Umum di Kabupaten Bengkulu Selatan (Miliar Rupiah), 2018-2023
Figures 9.2 Position of Micro, Small and Medium Business Credit Provided by Commercial Banks in Bengkulu Selatan Regency (Billion Rupiahs), 2018-2023

9.1 PERBANKAN BANKING

Tabel
Table

9.1.1

Posisi Kredit Usaha Mikro, Kecil, dan Menengah yang Diberikan Bank Umum Menurut Skala Usaha di Kabupaten Bengkulu Selatan (Juta Rupiah), 2018-2023¹
Position of Micro, Small and Medium Business Credit Provided by Commercial Banks According to Business Scale in Bengkulu Selatan Regency (Million rupiahs), 2018-2023¹

Tahun Year	Mikro/ Micro	Kecil/ Small	Menengah/ Medium	Total/ Total
(1)	(2)	(3)	(4)	(5)
2018	344.809	526.300	131.335	1.002.444
2019	358.905	591.574	100.079	1.050.558
2020	283.608	598.295	187.557	1.069.461
2021	456.290	704.278	28.809	1.189.377
2022	624.511	704.869	66.279	1.392.659
2023	938.789	551.237	73.345	1.563.370

Catatan/Note: ¹ Posisi Kredit Bulan Desember/ *Credit Position in December*
Sumber/Source: Bank Indonesia/ *Bank Indonesia*

Tabel
Table 9.1.2

Posisi Kredit Usaha Mikro, Kecil, dan Menengah yang Diberikan Bank Umum Menurut Jenis Penggunaan di Kabupaten Bengkulu Selatan (Juta Rupiah), 2018–2023¹
Position of Micro, Small and Medium Business Credit Provided by Commercial Banks According to Type of Use in Bengkulu Selatan Regency (Million Rupiahs), 2018–2023¹

Tahun Year	Modal Kerja/ Working Capital	Investasi/ Investment	Tidak Teridentifikasi/ Unidentified	Total/ Total
(1)	(2)	(3)	(4)	(5)
2018	627.191	375.253	–	1.002.444
2019	606.562	443.996	–	1.050.558
2020	644.182	425.276	–	1.069.461
2021	788.580	400.798	–	1.189.377
2022	866.141	526.519	–	1.392.659
2023	894.920	668.450	–	1.563.370

Catatan/Note: ¹ Posisi Kredit Bulan Desember/ Credit Position in December

Sumber/Source: Bank Indonesia/ Bank Indonesia

Tabel
Table 9.1.3

Posisi Kredit Usaha Mikro, Kecil, dan Menengah yang Diberikan Bank Umum Menurut Sektor Ekonomi di Kabupaten Bengkulu Selatan (Juta Rupiah), 2021–2023¹
Position of Micro, Small and Medium Business Credit Provided by Commercial Banks According to Economic Sector in Bengkulu Selatan Regency (Million Rupiahs), 2021–2023¹

Sektor Ekonomi/ <i>Economic Sector</i>	2021	2022	2023
(1)	(2)	(3)	(4)
Pinjaman Berdasarkan Lapangan Usaha/ <i>Loans by Industrial Origin</i>	1.189.377	1.392.659	1.563.370
Pertanian, Kehutanan & Perikanan/ <i>Agriculture, Forestry & Fishery</i>	49.736	72.298	78.566
Pertambangan dan Penggalian/ <i>Mining and Quarrying</i>	932	249	27
Industri Pengolahan/ <i>Manufacturing Industry</i>	19.140	23.171	22.326
Pengadaan Listrik Dan Gas/ <i>Electricity and Gas Supply</i>	158	88	71
Pengadaan Air, Pengelolaan Sampah, Limbah Dan Daur Ulang/ <i>Water supply, sewerage, waste management and remediation activities</i>	1.210	87	74
Konstruksi/ <i>Construction</i>	21.488	11.169	8.702
Perdagangan Besar Dan Eceran, Reparasi Mobil Dan Motor / <i>Wholesale and retail trade; repair of motor vehicles and motorcycles</i>	521.140	546.485	599.201
Transportasi Dan Pergudangan/ <i>Transportation and storage</i>	10.716	12.984	15.299
Penyediaan Akomodasi Dan Makan Minum/ <i>Accommodation and food service activities</i>	23.490	24.882	27.266
Informasi Dan Komunikasi/ <i>Information and communication</i>	1.403	1.944	1.376
Jasa Keuangan Dan Asuransi/ <i>Financial and insurance activities</i>	250	63	594
Real Estate/ <i>Real Estate</i>	2.578	2.507	2.158

Lanjutan Tabel/*Continued Table* 9.1.3

Sektor Ekonomi/ Economic Sector	2021	2022	2023
(1)	(5)	(6)	(7)
Jasa Perusahaan/ <i>Business Services</i>	4.909	3.702	3.241
Administrasi Pemerintahan, Pertahanan Dan Jaminan Sosial Wajib/ <i>Public administration and defence; compulsory social security</i>	—	—	—
Jasa Pendidikan/ <i>Education</i>	66	18	626
Jasa Kesehatan Dan Kegiatan Lainnya/ <i>Health and social work activities</i>	4.966	2.457	2.890
Jasa Lainnya/ <i>Other service activities</i>	409.664	530.960	800.952
Pinjaman Kepada Bukan Lapangan Usaha <i>Loans to Non Industrial Origin</i>	—	—	—
Rumah Tinggal/ <i>Housing</i>	—	—	—
Flat dan Apartemen/ <i>Flat and Apartment</i>	—	—	—
Rumah Toko (Ruko) dan Rumah Kantor (Rukan)/ <i>Shophouse and Officehouse</i>	—	—	—
Kendaraan Bermotor/ <i>Vehicles</i>	—	—	—
Lainnya/ <i>Others</i>	—	—	—
Kabupaten Bengkulu Selatan	1.189.377	1.392.659	1.563.370

Catatan/Note: ¹ Posisi Kredit Bulan Desember/ *Credit Position in December*Sumber/Source: Bank Indonesia/ *Bank Indonesia*

Tabel
Table 9.1.4

**Posisi Simpanan Masyarakat Rupiah dan Valuta Asing
Bank Umum dan BPR di Kabupaten Bengkulu Selatan
(Juta Rupiah), 2021-2023¹**
**Position of Rupiah and Foreign Currency Community
Savings from Commercial Banks and BPRs in Bengkulu
Selatan Regency (Million Rupiahs), 2021-2023¹**

Jenis Simpanan/ Kind of Saving	2021	2022	2023
(1)	(3)	(4)	(5)
Giro/ Demand Deposit			
Nominal/ Nominal	94.928	94.799	85.943
Rekening (satuan)/ Account (number)	1.344	1.361	1.195
Simpanan Berjangka/ Time Deposit			
Nominal/ Nominal	233.028	187.208	206.090
Rekening (satuan)/ Account (number)	1.560	1.333	1.376
Tabungan/ Saving Deposit			
Nominal/ Nominal	1.319.440	1.386.567	864.445
Jumlah bilyet (satuan)/ Bilyet (number)	562.606	462.716	262.094
Nominal Kabupaten Bengkulu Selatan	1.647.396	1.668.574	1.156.479

Catatan/Note: ¹ Posisi Simpanan Bulan Desember/ Savings Position in December

Sumber/Source: Bank Indonesia/ Bank Indonesia

9.2 KOPERASI COOPERATIVE

Tabel 9.2.1 Jumlah Koperasi Menurut Jenis Koperasi dan Kecamatan di Kabupaten Bengkulu Selatan, 2023
Number of Cooperative by Kind of Cooperative and District in Bengkulu Selatan Regency, 2023

Kecamatan District	Jenis Koperasi/ Kind of Cooperative					Total/ Total
	Jasa/ Services	Konsumen/ Consumer	Pemasaran/ Marketing	Produsen/ Producer	Simpan Pinjam/ Save and Loan	
(1)	(2)	(3)	(4)	(5)	(6)	
Manna	–	9	6	3	2	20
Kota Manna	2	41	11	10	11	75
Kedurang	–	4	1	3	–	8
Bunga Mas	–	4	4	3	–	11
Pasar Manna	–	25	9	5	4	43
Kedurang Ilir	–	6	–	4	–	10
Seginim	3	4	11	1	–	19
Air Nipis	–	3	–	5	2	10
Pino	–	7	2	6	2	17
Pino Raya	–	3	1	10	1	15
Ulu Manna	–	–	2	4	–	6
Kabupaten Bengkulu Selatan	5	106	47	54	22	234

Sumber/Source : Dinas Perindustrian, Perdagangan, Koperasi, Usaha Kecil dan Menengah Kabupaten Bengkulu Selatan/ *Regional Industry, Trade, Cooperative, Small and Medium Enterprise Agency Bengkulu Selatan Regency*

10

PENGELUARAN PENDUDUK POPULATION EXPENDITURE

Rata-Rata Pengeluaran per
Kapita Makanan di
Kabupaten Bengkulu
Selatan, 2023

*Average Monthly Food Expenditure in
Bengkulu Selatan Regency, 2023*

Rp 584.836,-

3 Komoditas dengan Persentase
Pengeluaran per Kapita Sebulan Terbesar

*3 Commodities with The Highest
Percentage of Monthly Expenditure*



Rp 572.070,-

Rata-Rata Pengeluaran
per Kapita Non Makanan
di Kabupaten Bengkulu
Selatan, 2023

*Average Monthly Non-Food Expenditure in
Bengkulu Selatan Regency, 2023*

3 Komoditas dengan Persentase
Pengeluaran per Kapita Sebulan Terbesar

*3 Commodities with The Highest
Percentage of Monthly Expenditure*



PENJELASAN TEKNIS

1. Kegiatan pengumpulan data sosial dan ekonomi yang dilaksanakan secara rutin oleh BPS melalui Survei Sosial Ekonomi Nasional (Susenas). Sejak tahun 2015, pengumpulan data Susenas dilakukan dua kali dalam setahun, yaitu pada bulan Maret dan September.
2. Data hasil pencacahan Susenas Maret dapat disajikan untuk tingkat nasional, provinsi, dan kabupaten/kota, sedangkan untuk data hasil Susenas September hanya dapat disajikan untuk tingkat nasional dan provinsi.
3. Data konsumsi/pengeluaran yang dikumpulkan pada Susenas Maret dibagi menjadi dua kelompok, yaitu makanan dan bukan makanan. Jumlah komoditas makanan sebanyak 183 komoditas. Pengumpulan data kelompok makanan meliputi banyaknya komoditas yang dikonsumsi beserta nilai pengeluarannya.
4. Pengumpulan data pada sebagian besar kelompok bukan makanan hanya mencakup nilai pengeluaran barang yang dikonsumsi, kecuali beberapa jenis barang tertentu juga dikumpulkan kuantitasnya,

TECHNICAL NOTES

1. *Socioeconomic data collection activities are carried out regularly by the BPS-Statistics Indonesia through the National Socioeconomic Survey (Susenas). Since 2015, collecting of data Susenas carry out twice a year, in March and September.*
2. *The result from Susenas data collection in March can be presented on national, provincial, and regency/municipality level estimates, while in September can be disseminated only for the national and provincial level.*
3. *The consumption/expenditure data collected In March Susenas are divided into two groups, namely food and non-food. The number of food commodity are 183 commodities. The food group data collection includes quantity and value of commodities consumed.*
4. *Data collection on mostly non food groups only cover the value of expenditures consumed except for certain commodities that can also collected its quantity, such as the use of electricity, water, gas, and fuel oil (BBM).*

seperti listrik, air, gas, dan bahan bakar minyak (BBM).

5. Referensi waktu survei yang digunakan adalah selama seminggu terakhir untuk konsumsi makanan dan sebulan atau setahun terakhir untuk konsumsi bukan makanan.
5. *The survey time reference period is previous week before enumeration date for food consumption and last month or last year for non food consumption.*

<https://bengkuluselatankab.bps.go.id>

ULASAN

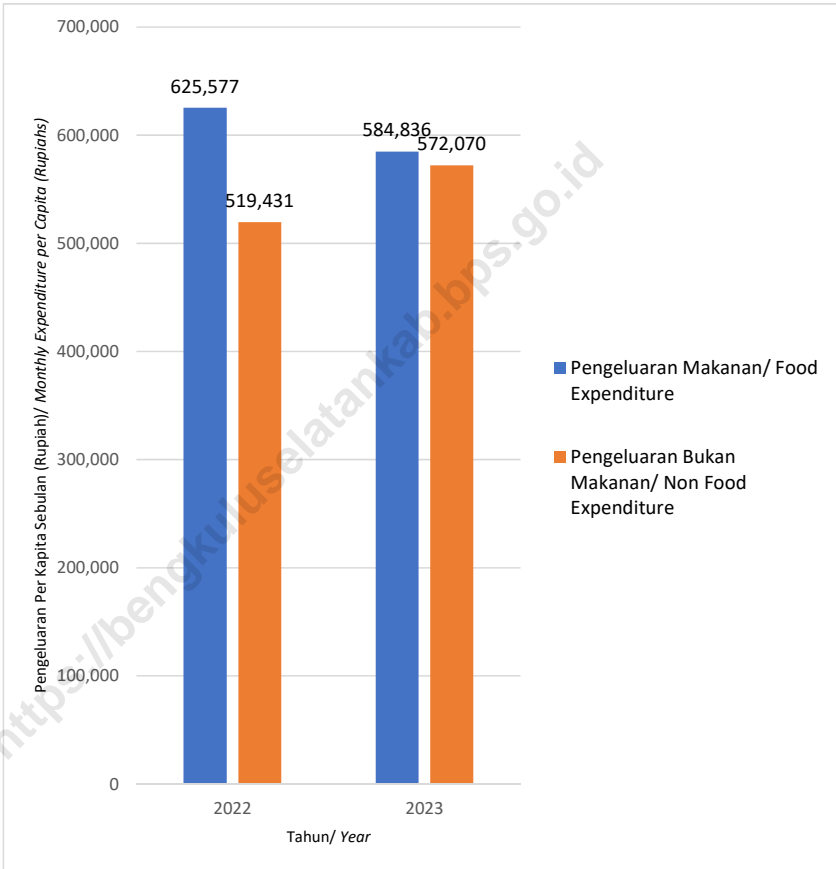
Pengeluaran rumah tangga yang terdiri atas pengeluaran untuk konsumsi makanan dan bukan makanan, menggambarkan pengalokasian pendapatan masyarakat dalam memenuhi kebutuhan hidupnya. Meskipun harga komoditas antar daerah berbeda, namun nilai pengeluaran rumah tangga dapat menunjukkan perbedaan tingkat kesejahteraan penduduk antar wilayah khususnya dari sisi ekonomi sehingga angka pengeluaran juga dapat dipakai untuk pembandingan antar wilayah.

Pada tahun 2023, rata-rata pengeluaran per kapita rumah tangga dalam memenuhi kebutuhan konsumsinya sebesar Rp. 1.156.905,- per kapita per bulan yang terbagi atas konsumsi makanan sebesar Rp. 584.836,- per kapita per bulan dan konsumsi bukan makanan sebesar Rp. 572.070,- per kapita per bulan. Pengeluaran rumah tangga untuk makanan paling besar digunakan untuk konsumsi komoditas makanan dan minuman jadi sebesar Rp. 148.095,- per bulan, diikuti komoditas rokok dan tembakau sebesar Rp. 92.788,- per bulan, dan komoditas padi-padian sebesar 86.460,-. Sedangkan pengeluaran rumah tangga bukan makanan paling besar digunakan untuk Perumahan dan Fasilitas Rumah Tangga sebesar Rp. 269.153,- per bulan, diikuti barang tahan lama sebesar Rp. 107.324,- per bulan.

DESCRIPTION

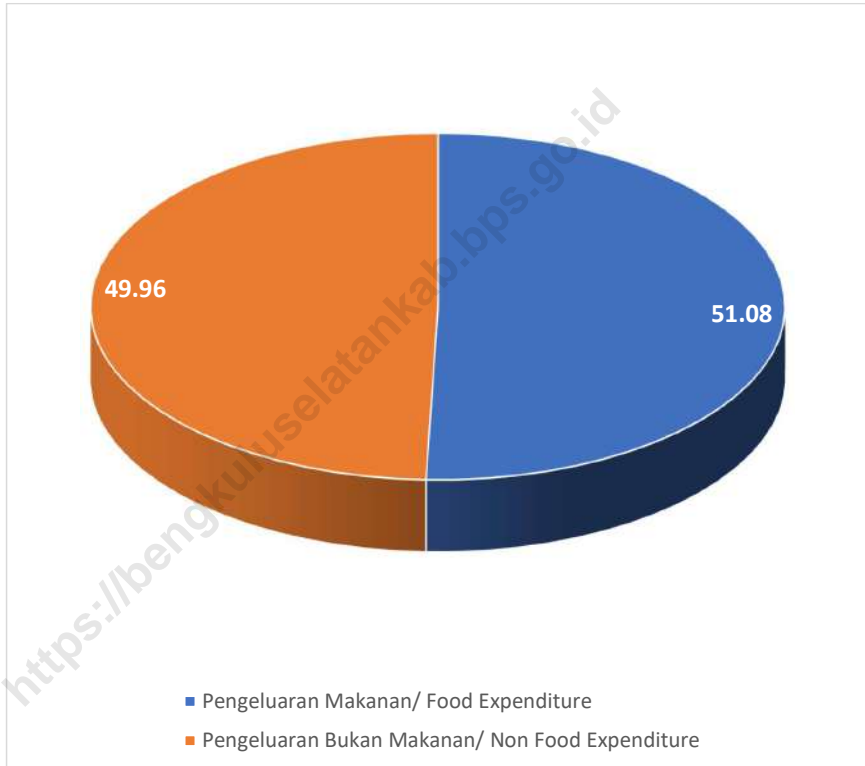
Household expenditure consisting of expenditure for food and non-food consumption, illustrates the allocation of public income in meeting their needs. Although commodities' prices between different regions, but the value of household expenditure may indicate differences in the level of population welfare between regions, especially on the economic side so that the amount of expenditure can also be used in comparison between regions.

In 2023, the average household expenditure per capita in meeting consumption needs is Rp. 1.156.905,- per capita per month, consisting of food consumption as much as Rp. 584.836,- per capita per month and non-food consumption as much as Rp. 572.070,- per capita per month. Household expenditures for food are mostly used for the consumption of served food and beverages as much as Rp. 148.095,- per month, followed by consumption of cigarettes and tobaccos as much as Rp. 92.788,- per month, and consumption of cereals as much as Rp. 86.460,- per month. Whereas non-food household expenditures are mostly used as consumption of housing equipment as much as 269.153,-, followed by the consumption of durable goods as much as 107.324,-.



Sumber/Source : Badan Pusat Statistik, Survei Sosial Ekonomi Nasional (Susenas) Maret 2022 dan Maret 2023/ BPS-Statistics Indonesia, National Socioeconomic Survey

Gambar 10.1 **Rata-Rata Pengeluaran Makanan dan Non Makanan per Kapita Sebulan di Kabupaten Bengkulu Selatan, 2022 dan 2023**
Figures **Monthly Average Expenditure of Food and Non-Food in Bengkulu Selatan Regency, 2022 and 2023**



Sumber/Source : Badan Pusat Statistik, Survei Sosial Ekonomi Nasional (Susenas) Maret 2022 dan Maret 2023/
BPS-Statistics Indonesia, National Socioeconomic Survey

Gambar 10.2 **Persentase Pengeluaran per Kapita Makanan dan Non Makanan Sebulan di Kabupaten Bengkulu Selatan, 2023**
Figures **Percentage of Monthly Expenditure of Food and Non-Food per Capita in Bengkulu Selatan Regency, 2023**

Tabel
Table 10.1

Rata-rata Pengeluaran per Kapita Sebulan Menurut Kelompok Komoditas di Kabupaten Bengkulu Selatan (rupiah), 2022 dan 2023
Monthly Average Expenditure per Capita by Commodity Group in Bengkulu Selatan Regency (rupiahs), 2022 and 2023

Kelompok Komoditas/Commodity Group	2022	2023
(1)	(2)	(3)
Makanan/Food		
Padi-padian/ <i>Cereals</i>	83.920	86.460
Umbi-umbian/ <i>Tubers</i>	4.979	4.360
Ikan/udang/cumi/kerang/ <i>Fish/shrimp/common squid/shells</i>	66.572	60.371
Daging/ <i>Meat</i>	32.070	23.892
Telur dan susu/ <i>Eggs and milk</i>	34.090	29.404
Sayur-sayuran/ <i>Vegetables</i>	56.628	54.137
Kacang-kacangan/ <i>Legumes</i>	10.061	10.897
Buah-buahan/ <i>Fruits</i>	27.694	18.824
Minyak dan kelapa/ <i>Oil and coconut</i>	25.045	20.286
Bahan minuman/ <i>Beverage stuffs</i>	17.354	16.354
Bumbu-bumbuan/ <i>Spices</i>	9.367	8.115
Konsumsi lainnya/ <i>Miscellaneous food items</i>	12.305	10.853
Makanan dan minuman jadi/ <i>Prepared food and beverages</i>	154.661	148.095
Rokok/ <i>Cigarettes</i>	90.830	92.788
Jumlah makanan/Total food	625.577	584.836
Bukan makanan/Non-food		
Perumahan dan fasilitas rumah tangga/ <i>Housing and household facilities</i>	266.477	269.153
Aneka barang dan jasa/ <i>Goods and services</i>	106.650	95.808
Pakaian, alas kaki, dan tutup kepala/ <i>Clothing, footwear, and headgear</i>	27.736	24.494
Barang tahan lama/ <i>Durable goods</i>	52.421	107.324
Pajak, pungutan, dan asuransi/ <i>Taxes and insurance</i>	50.990	59.453
Keperluan pesta dan upacara/kenduri/ <i>Parties and ceremonies</i>	15.136	15.837
Jumlah bukan makanan/Total non-food	519.431	572.070
Jumlah/Total	1.145.008	1.156.905

Sumber/Source: Badan Pusat Statistik, Survei Sosial Ekonomi Nasional (Susenas) Maret 2022 dan Maret 2023/BPS-Statistics Indonesia, National Socioeconomic Survey

Tabel
Table 10.2

Persentase Pengeluaran per Kapita Sebulan Menurut Kelompok Komoditas di Kabupaten Bengkulu Selatan, 2022 dan 2023
Percentage of Monthly Expenditure per Capita by Commodity Group in Bengkulu Selatan Regency, 2022 and 2023

Kelompok Komoditas/Commodity Group	2022	2023
(1)	(2)	(3)
Makanan/Food		
Padi-padian/Cereals	13,41	13,82
Umbi-umbian/Tubers	0,80	0,70
Ikan/udang/cumi/kerang/Fish/shrimp/common squid/shells	10,64	9,65
Daging/Meat	5,13	3,82
Telur dan susu/Eggs and milk	5,45	4,70
Sayur-sayuran/Vegetables	9,05	8,65
Kacang-kacangan/Legumes	1,61	1,74
Buah-buahan/Fruits	4,43	3,01
Minyak dan kelapa/Oil and coconut	4,00	3,24
Bahan minuman/Beverage stuffs	2,77	2,61
Bumbu-bumbuan/Spices	1,50	1,30
Konsumsi lainnya/Miscellaneous food items	1,97	1,74
Makanan dan minuman jadi/Prepared food and beverages	24,72	23,67
Rokok/Cigarettes	14,52	14,83
Jumlah makanan/Total food	54,64	51,08
Bukan makanan/Non-food		
Perumahan dan fasilitas rumah tangga/Housing and household facilities	51,30	51,82
Aneka barang dan jasa/Goods and services	20,53	18,44
Pakaian, alas kaki, dan tutup kepala/Clothing, footwear, and headgear	5,34	4,72
Barang tahan lama/Durable goods	10,09	20,66
Pajak, pungutan, dan asuransi/Taxes and insurance	9,82	11,45
Keperluan pesta dan upacara/kenduri/Parties and ceremonies	2,92	3,05
Jumlah bukan makanan/Total non-food	45,36	49,96
Jumlah/Total	100,00	100,00

Sumber/Source: Badan Pusat Statistik, Survei Sosial Ekonomi Nasional (Susenas) Maret 2022 dan Maret 2023/BPS-Statistics Indonesia, National Socioeconomic Survey

Tabel
Table 10.3

Persentase Penduduk Menurut Golongan Pengeluaran Per Kapita Sebulan di Kabupaten Bengkulu Selatan, 2023
Percentage of Population by Class of Monthly Expenditure per Capita in Bengkulu Selatan Regency, 2023

Golongan Pengeluaran Per Kapita Sebulan (rupiah) <i>Class of Monthly Expenditure per Capita (rupiahs)</i>	Persentase Penduduk <i>Percentage of Population</i>
(1)	(2)
< 150.000	–
150.000–199.999	–
200.000–299.999	–
300.000–499.999	6,7
500.000–749.999	29,0
750.000–999.999	29,9
1.000.000–1.499.999	18,3
> 1.500.000	16,1
Jumlah/Total	100,00

Sumber/Source: Badan Pusat Statistik, Survei Sosial Ekonomi Nasional (Susenas) Maret/BPS-Statistics Indonesia, National Socioeconomic Survey March

11

PERDAGANGAN TRADE

Jumlah Perusahaan Menurut Badan Hukum di
Kabupaten Bengkulu Selatan

*Number of Companies by Legal Entity in
Bengkulu Selatan Regency*



8

Unit/Units

Perseroan
Terbatas

9
Unit/Units

CV/Firma

Unit/Units



3.743

Unit/
Units

Perorangan

Jumlah Pasar di Kabupaten
Bengkulu Selatan

*Number of Markets in Bengkulu
Selatan Regency*



18

Unit/Units

Lainnya

18

Unit/Units



PENJELASAN TEKNIS

1. Perseroan Terbatas (PT) adalah organisasi bisnis yang memiliki badan hukum resmi yang dimiliki oleh minimal dua orang dengan tanggung jawab yang hanya berlaku pada perusahaan tanpa melibatkan harta pribadi atau perseorangan yang ada di dalamnya.
2. CV/Firma adalah bentuk badan hukum perusahaan perorangan yang modalnya dimiliki oleh beberapa orang dan digunakan untuk menjalankan usaha bersama dengan tujuan untuk memperoleh keuntungan. Bentuk badan hukum ini disahkan oleh notaris
3. Perorangan adalah badan usaha kepemilikannya dimiliki oleh satu orang. Individu dapat membuat badan usaha perseorangan tanpa izin dan tata cara tertentu. Semua orang bebas membuat bisnis personal tanpa adanya batasan untuk mendirikan. Pada umumnya perusahaan perseorangan bermodal kecil, terbatasnya jenis serta jumlah produksi, memiliki tenaga kerja/buruh yang sedikit dan penggunaan alat produksi teknologi sederhana.
4. Lainnya adalah selain Perseroan Terbatas (PT), CV/Firma, Koperasi, dan Perorangan, misalnya yayasan.
5. Pasar adalah suatu tempat

TECHNICAL NOTES

1. *Limited Liability Company is a business organization that has an official legal entity owned by at least two persons with responsibilities that only apply to the company without involving personal property or individuals in it.*
2. *CV /Firm is a legal entity form of individual companies whose capital is owned by several people and used to run a business together with the aim to gain profit. This legal entity is legalized by a notary.*
3. *Individual is owned enterprise owned by one person. Individuals may create individual business entities without permission and specific procedures. Everyone is free to create personal business without any limitations to establish it. In general, individual companies with little capital, limited types and quantities of production, have a little labor/labor and use of simple technology production tools.*
4. *Others are other than Limited Liability Company (PT), CV/Firm, Cooperative, and Individual, e.g. foundation*
5. *Market is a meeting place of sellers*

- pertemuan penjual dan pembeli untuk melakukan transaksi jual beli dan jasa.
6. Toko adalah sebuah tempat tertutup yang di dalamnya terjadi kegiatan perdagangan dengan jenis benda atau barang yang khusus, misalnya toko buku, toko buah, dan sebagainya.
 7. Kios adalah toko kecil (tempat berjual buku, koran, dsb).
 8. Warung adalah tempat menjual makanan, minuman, kelontong, dan sebagainya.
 9. Industri adalah bidang kegiatan dari pekerjaan/tempat bekerja di mana seseorang bekerja. Klasifikasi lapangan usaha mengikuti Klasifikasi Baku Lapangan Usaha Indonesia (KBLI) dalam 1 digit.
 10. Pengumpulan data industri besar dan sedang dilakukan melalui Survei Industri Besar dan Sedang yang dilaksanakan setiap tahun secara lengkap (sensus) sejak tahun 1975. Survei Industri Besar dan Sedang mencakup semua perusahaan industri yang mempunyai tenaga kerja 20 orang atau lebih dengan menggunakan kuesioner II A.
- and buyers to conduct transactions of sale and purchase and services.*
6. *Store is a closed place in which there is a trading activity with a particular type of item or item, such as a bookstore, fruit shop, etc.*
 7. *Stall is a small store (place to sell books, newspapers, etc).*
 8. *Shop is a place to sell food, drinks, grocery, etc.*
 9. *Industry is field of a person's activity or establishment. The classification of industries follows the Indonesia Standard Industrial Classification (KBLI) in one digit*
 10. *Data collection of large and medium scale manufacturing is conducted through The Large and Medium Manufacturing Establishment Survey that has been done annually for all industries (census) since 1975. Large and Medium Manufacturing Establishment Survey covers all manufactures/industries with 20 workers or more by questionnaire II A. In 2016, the Large and Medium Manufacturing Establishment Survey was integrated with the 2016 Economic Census.*

ULASAN

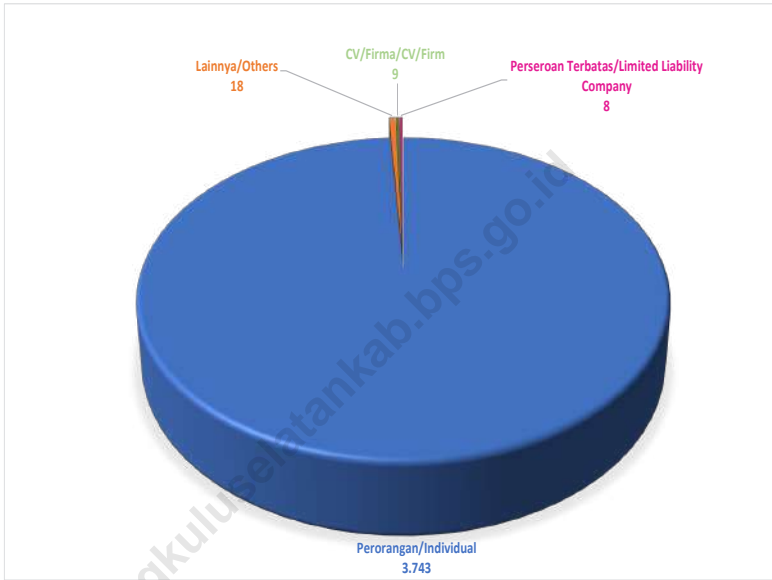
Pasar merupakan jenis sarana perdagangan di Kabupaten Bengkulu Selatan. Banyaknya fasilitas perdagangan di Kabupaten Bengkulu Selatan pada tahun 2023 yaitu 15 fasilitas. Jumlah pasar dari tahun 2020-2023 tidak mengalami perubahan.

Perusahaan di Kabupaten Bengkulu Selatan pada tahun 2023 paling banyak di dominasi oleh badan hukum Perorangan yaitu sebanyak 3.743 perusahaan. Sedangkan Perusahaan Perseroan Terbatas merupakan perusahaan dengan badan hukum yang paling sedikit di Kabupaten Bengkulu Selatan. Kemudian jumlah industri di Kabupaten Bengkulu Selatan tahun 2023 yaitu sebanyak 817 industri, dimana yang paling banyak berada di Kecamatan Pino, yaitu sebanyak 303 industri

DESCRIPTION

Market is type of trading facilities in Bengkulu Selatan. Number of trade facilities in Bengkulu Selatan Regency in 2023 is 15 facilities. The number of markets from 2020-2023 has not changed.

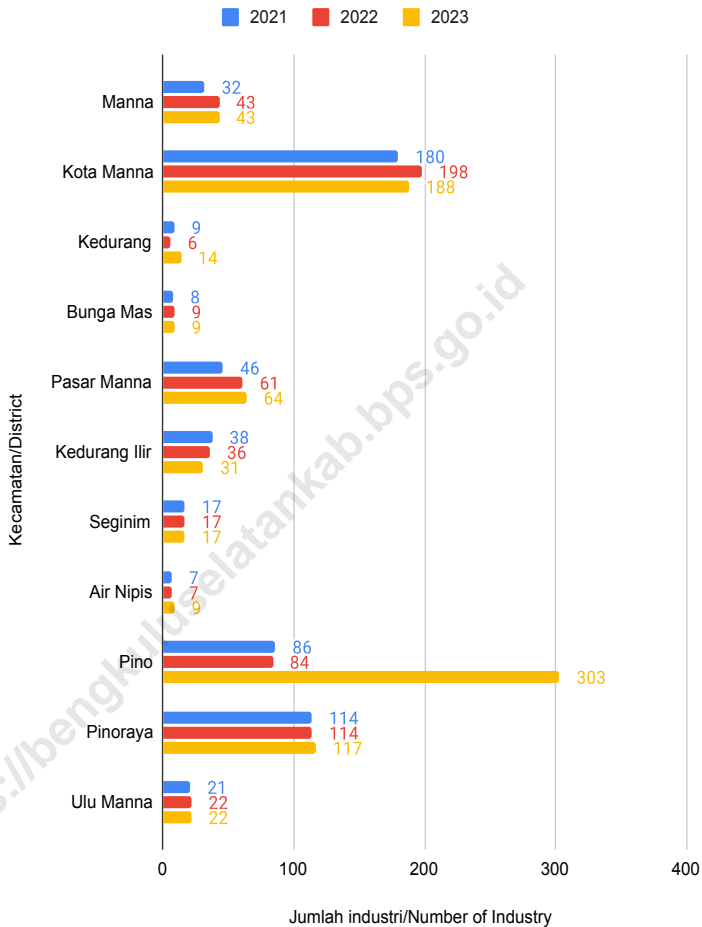
Enterprises in Bengkulu Selatan in 2023 will be dominated by Individual (Perorangan) legal entities, namely 3.743 enterprises. Meanwhile, Limited Liability (Perseroan Terbatas) enterprises are enterprises with the fewest legal entities in Bengkulu Selatan Regency. Then, number of Industry in Bengkulu Selatan Regency in 2023 is 817 industry, which is the most in Pino District whisch 303 industry



Sumber/Source : Dinas Penanaman Modal Pelayanan Terpadu Satu Pintu Kabupaten Bengkulu Selatan/Regional Licensing and Integrated Servants Agency Bengkulu Selatan Regency

Gambar 11.1
Figures

Jumlah Perusahaan Menurut Badan Hukum di Kabupaten Bengkulu Selatan, 2023
Number of Enterprises by Type of Legal Entity in Bengkulu Selatan Regency, 2023



Sumber/Source : Dinas Perindustrian, Perdagangan, Koperasi, Usaha Kecil dan Menengah Kabupaten Bengkulu Selatan/Regional Industry, Trade, Cooperative, Small and Medium Enterprise Agency Bengkulu Selatan Regency

Gambar 11.2
Figures

Jumlah Industri Menurut Kecamatan di Kabupaten Bengkulu Selatan, 2021–2023
Number of Industry by District in Bengkulu Selatan Regency, 2021–2023

Tabel
Table 11.1

**Jumlah Sarana Perdagangan Menurut Jenisnya di
Kabupaten Bengkulu Selatan, 2021–2023**
**Number of Trading Facilities by Type of Facility in Bengkulu
Selatan Regency, 2021–2023**

Jenis Sarana Perdagangan Type of Trading Facilities	2020	2021	2022	2023
(1)	(2)	(3)	(4)	(5)
Pasar/Market	15	15	15	15
Toko/Store ¹	11	11	11	NA
Kios/Stall ¹	352	352	352	NA
Warung/Shop ¹	900	900	900	NA
Jumlah/Total	1.278	1.278	1.278	15

Catatan/Note: ¹Data toko, kios dan warung tahun 2023 tidak dapat ditampilkan karena tidak lagi dikumpulkan oleh Dinas Perindustrian, Perdagangan, Koperasi, Usaha Kecil dan Menengah Kabupaten Bengkulu Selatan/*Store, Stall and Shop in 2023 are not applicable because Regional Industry, Trade, Cooperative, Small and Medium Enterprise Agency Bengkulu Selatan Regency has no longer collects those datas.*

Sumber/Source: Dinas Perindustrian, Perdagangan, Koperasi, Usaha Kecil dan Menengah Kabupaten Bengkulu Selatan/*Regional Industry, Trade, Cooperative, Small and Medium Enterprise Agency Bengkulu Selatan Regency*

Tabel
Table 11.2**Jumlah Perusahaan Menurut Badan Hukum di Kabupaten Bengkulu Selatan, 2023**
Number of Enterprises by Type of Legal Entity in Bengkulu Selatan Regency, 2023

Jumlah Perusahaan Menurut Badan Hukum Number of Enterprises by Type of Legal Entity		2023
(1)	(2)	
Perseroan Terbatas/ <i>Limited Liability Company</i>		8
CV/Firma/ <i>CV/Firm</i>		9
Perorangan/ <i>Individual</i>		3.743
Lainnya/ <i>Others</i>		18
Jumlah/Total		3.778

Sumber/*Source*: Dinas Penanaman Modal Pelayanan Terpadu Satu Pintu Kabupaten Bengkulu Selatan/*Regional Licensing and Integrated Servants Agency Bengkulu Selatan Regency*

Tabel
Table 11.3

**Jumlah Industri Menurut Kecamatan di Kabupaten
Bengkulu Selatan, 2021–2023**
*Number of Industry by District in Bengkulu Selatan Regency,
2021–2023*

Kecamatan District	2021	2022	2023
(1)	(2)	(3)	(4)
Manna	32	43	43
Kota Manna	180	198	188
Kedurang	9	6	14
Bunga Mas	8	9	9
Pasar Manna	46	61	64
Kedurang Ilir	38	36	31
Seginim	17	17	17
Air Nipis	7	7	9
Pino	86	84	303
Pinoraya	114	114	117
Ulu Manna	21	22	22
Bengkulu Selatan	558	597	817

Sumber/Source: Dinas Perdagangan, Perindustrian dan Koperasi Usaha Kecil Menengah Kabupaten Bengkulu Selatan/*Regional Industry, Trade and Cooperatives and Small Medium Enterprises Agency of Bengkulu Selatan Regency*

12

SISTEM NERACA REGIONAL SYSTEM OF REGIONAL ACCOUNTS

**Produk Domestik Regional
Bruto (PDRB) Atas Dasar
Harga Berlaku Kabupaten
Bengkulu Selatan, 2023**

7.201,15

Miliar Rupiah
Billion Rupiahs

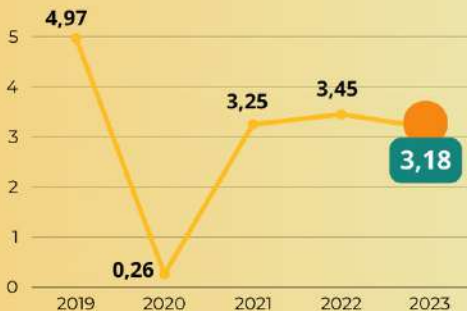
*Gross Domestic Regional Product
(GDRP) at Current Prices in Bengkulu
Selatan Regency, 2023*

3.994,82

Miliar Rupiah
Billion Rupiahs

**Produk Domestik Regional
Bruto (PDRB) Atas Dasar
Harga Konstan Kabupaten
Bengkulu Selatan, 2023**

*Gross Domestic Regional Product
(GDRP) at Constant Prices in Bengkulu
Selatan Regency, 2023*



**Laju Pertumbuhan PDRB
Atas Dasar Harga Konstan
Kabupaten Bengkulu
Selatan, 2019 - 2023**

*Growth of Gross Domestic Regional
Product (GDRP) at Constant Prices in
Bengkulu Selatan Regency, 2019 - 2023*

PENJELASAN TEKNIS**TECHNICAL NOTES**

1. Penghitungan statistik neraca nasional mengikuti buku petunjuk yang diterbitkan oleh Perserikatan Bangsa Bangsa (PBB) dikenal sebagai Sistem Neraca Nasional (SNN). SNN adalah rekomendasi internasional tentang bagaimana menyusun ukuran aktivitas ekonomi yang sesuai dengan standar neraca baku yang didasarkan pada prinsip-prinsip ekonomi. Rekomendasi yang dimaksud dinyatakan dalam sekumpulan konsep, definisi, klasifikasi, dan aturan neraca yang disepakati secara internasional dalam mengukur indikator tertentu seperti Produk Domestik Regional Bruto (PDRB). Salah satu bentuk adaptasi pencatatan statistik nasional adalah melakukan perubahan tahun dasar PDRB Indonesia dari tahun 2000 ke 2010 untuk mendapatkan gambaran kondisi perekonomian terkini. Perubahan tahun dasar PDRB dilakukan seiring dengan mengadopsi rekomendasi PBB yang tertuang dalam SNN 2008.

2. Produk Domestik Regional Bruto (PDRB) pada tingkat regional (provinsi dan kabupaten/kota) menggambarkan kemampuan suatu wilayah untuk menciptakan nilai tambah pada suatu waktu tertentu. Untuk menyusun PDRB

1. *The method used to estimate national accounts statistics is based on the standard guidelines formed by United Nation known as System of National Accounts (SNA). SNA is the internationally agreed standard set of recommendations on how to compile measures of economic activity in accordance with strict accounting conventions based on economic principles. The recommendations are expressed in term of a set of concepts, definitions, classifications and accounting rules that comprise the internationally agreed standard for measuring indicators such as Gross Domestic Regional Product (GDRP). One of the improvement in the national statistical system is to rebase GDRP form base year 2000 to 2010 in order to capture current economic condition. It is in line with the United Nations (UN) recommendation on 2008 SNA.*

2. *The Gross Domestic Regional Product (GRDP) at the regional level (provinces/regencies/municipalities) have been used to capture the capability of a region to create added value in certain period. To compile these statistics,*

digunakan 2 pendekatan, yaitu lapangan usaha dan pengeluaran. Keduanya menyajikan komposisi data nilai tambah. PDRB dari sisi lapangan usaha merupakan penjumlahan seluruh komponen nilai tambah bruto yang mampu diciptakan oleh sektor-sektor ekonomi atas berbagai aktivitas produksinya. Sedangkan dari sisi pengeluaran menjelaskan tentang penggunaan dari nilai tambah tersebut.

two approaches have been used, which are. "production approach" and "expenditure approach". Both of those approaches serve the data of added value. The production approach is to measure value added produced by various kinds of economic activities, while the expenditure approach explain all final uses of each source of the region's output.

3. PDRB menurut lapangan usaha terdiri dari 17 kategori lapangan usaha. PDRB menurut lapangan usaha dirinci menurut total nilai tambah dari seluruh sektor ekonomi yang mencakup lapangan usaha Pertanian, Kehutanan, dan Perikanan; Pertambangan dan Penggalian; Industri Pengolahan; Pengadaan Listrik dan Gas; Pengadaan Air, Pengelolaan Sampah, Limbah dan Daur Ulang; Konstruksi; Perdagangan Besar dan Eceran, Reparasi Mobil dan Sepeda Motor; Transportasi dan Pergudangan; Penyediaan Akomodasi dan Makan Minum; Informasi dan Komunikasi; Jasa Keuangan dan Asuransi; Real Estat; Jasa Perusahaan; Administrasi Pemerintahan, Pertahanan dan Jaminan Sosial Wajib; Jasa Pendidikan; Jasa Kesehatan dan Kegiatan Sosial; dan Jasa lainnya.
3. *GDRP by industry consists of 17 category of industries. GDRP by industry is classified into various types of economic activities such as Agriculture, Forestry and Fishing; Mining and Quarrying; Manufacturing; Electricity and Gas; Water Supply, Sewerage, Waste Management and Remediation Activities; Construction; Wholesale and Retail Trade, Repairation of Cars and Motorcycles; Transportation and Storage; Accommodation and Food Services; Information and Communication; Financial and Insurance Services; Real Estate ; Professional Services; Public Administration, Defence and Compulsory Social Security; Education Services; Human Health and Social Services; and Other Services.*

4. PDRB menurut pengeluaran dirinci menjadi 7 komponen yaitu komponen pengeluaran konsumsi rumah tangga, pengeluaran konsumsi Lembaga Non Profit yang melayani Rumah Tangga (LNPRT), pengeluaran konsumsi pemerintah, pembentukan modal tetap bruto, perubahan inventori, dan net ekspor barang dan jasa.
 5. Pengeluaran Konsumsi Rumah Tangga (PKRT) mencakup berbagai pengeluaran konsumsi akhir rumah tangga atas barang dan jasa untuk memenuhi kebutuhan individu ataupun kelompok secara langsung. Pengeluaran rumah tangga di sini mencakup makanan dan minuman selain restoran; pakaian, alas kaki dan jasa perawatannya; perumahan dan perlengkapan rumah tangga; kesehatan dan pendidikan; transportasi, komunikasi, rekreasi, dan budaya; restoran dan hotel, serta barang pribadi dan jasa lainnya.
 6. Lembaga non profit yang melayani rumah tangga (LNPRT) merupakan entitas legal/sosial yang dibentuk oleh perorangan/kelompok masyarakat dan tidak dikendalikan oleh pemerintah dalam rangka menyediakan barang dan/atau jasa secara gratis atau dengan harga yang tidak signifikan secara ekonomi
4. *GDP by expenditure consists of 6 expenditure components, such as: household consumption expenditures, Non Profit Institutions Serving Household (NPISH) consumption expenditures, government consumption expenditures, gross fixed capital formation, changes in inventories, and net exports of goods and services.*
 5. *Household consumption expenditures includes all of expenditures incurred by households, which are used for both individual or collective needs. Household consumptions are classified into food and drinks other than restaurants; clothing, footwear, and related maintenance services; housing and household equipment; health and education; transport, communication, recreation, and culture; restaurants and hotels; and personal goods and services.*
 6. *Non Profit Institutions Serving Household (NPISH) is a legal/sosial entity made by individual/group of peoples and not being controlled by the government in order to provide goods and/or services for free or with the economically insignificant price to its members/households/groups of society. NPISH have been differentiated into 6 type*

pada anggotanya/rumah tangga/kelompok masyarakat. LNPRT dibedakan atas 6 jenis lembaga, yaitu Organisasi Kemasyarakatan (Ormas); Organisasi Sosial; Organisasi Profesi dan Serikat Buruh; Organisasi Kebudayaan, Olahraga, dan Rekreasi; Partai Politik; dan Organisasi Keagamaan.

of institutions, such as : Societal Organization; Social Organization; Professional Organization and Labour Union; Cultural, Sport, and Recreational Organization; Political Party; and Religious Organization.

7. Pengeluaran Konsumsi LNPRT (PKLNPR) mencakup output atau biaya produksi yang dikeluarkan dalam rangka melakukan aktivitas pelayanan pada masyarakat, anggota organisasi, atau kelompok masyarakat tertentu.

7. *The NPISH consumption expenditures includes output or production cost that had been spent in order to do activities of service to the society, organization members, and certain communities.*

8. Pengeluaran Konsumsi Pemerintah (PKP) terdiri dari Pengeluaran Konsumsi Individu dan Pengeluaran Konsumsi Kolektif. Pengeluaran konsumsi individu mencakup seluruh Barang dan jasa individu yang bersifat privat, dimana ciri-ciri barang privat adalah a) Scarcity, adanya kelangkaan/keterbatasan dalam jumlah; b) Excludable consumption, yaitu konsumsi suatu barang dapat dibatasi hanya pada mereka yang memenuhi persyaratan tertentu (biasanya harga); c) Rivalrous competition, yaitu konsumsi oleh satu konsumen akan mengurangi atau menghilangkan kesempatan pihak lain untuk melakukan hal serupa. Contoh barang dan jasa yang dihasilkan pemerintah dan

8. *Government consumption expenditures consists of Individual Consumption Expenditure and Collective Consumption Expenditure. Individual goods and services are private goods and services, which the characteristics of private goods is a) that there is a scarcity/limited in number; b) Excludable consumption, the consumption of goods can be limited only to those who meet certain requirements (usually the price); c) Rivalrous competition, ie consumption by the consumer will reduce or eliminate the chance of another party to do so. The examples of goods and services produced by government and classified as goods and services of individuals is the government health services in hospitals/health*

tergolong sebagai barang dan jasa individu adalah jasa pelayanan kesehatan pemerintah di rumah sakit/puskesmas dan jasa pendidikan di sekolah/universitas negeri. Sedangkan barang dan jasa kolektif ekuivalen dengan barang publik yang memiliki ciri a) Non rivalry, yaitu penggunaan satu konsumen terhadap suatu barang tidak mengurangi kesempatan konsumen lain untuk juga mengkonsumsi barang tersebut; b) Non excludable, yaitu apabila suatu barang publik tersedia, maka tidak ada yang dapat menghalangi siapapun untuk memperoleh manfaat dari barang tersebut atau dengan kata lain setiap orang memiliki akses ke barang tersebut. Contoh barang dan jasa yang dihasilkan pemerintah dan tergolong sebagai barang dan jasa kolektif adalah jasa pertahanan yang dilakukan TNI, jasa keamanan yang dilakukan kepolisian, dan sarana publik seperti fasilitas umum dan jalan.

centers and education services in schools/universities. Collective goods and services equivalent to public goods characterized by a) Non-rivalry, namely the use of a consumer for an item does not reduce the chance of another consumer to also consume goods; b) Non-excludable, is when a public good available, then nothing can hinder anyone to benefit from the goods or in other words everyone has access to the goods. The examples of goods and services produced by government and classified as collective goods and services is carried military defense services, police's security services, and the public infrastructures like public facilities and roads.

9. Pembentukan Modal Tetap Bruto (PMTB) mencakup pengadaan, pembuatan, dan pembelian barang modal. Barang modal dimaksud adalah barang-barang yang digunakan untuk proses produksi yang tahan lama atau yang mempunyai umur pemakaian lebih dari satu tahun seperti bangunan, mesin-mesin

9. *Gross Fixed Capital Formation (GFCF) includes procurement, manufacture, and the purchase of capital goods. Capital goods are goods which are used for the production process that durable or have a service life for more than one year like buildings, machinery, and transportation equipment. Including here: huge reparation/*

dan alat angkutan. Termasuk pula di sini perbaikan besar (berat) yang sifatnya memperpanjang umur atau mengubah bentuk atau kapasitas barang modal tersebut. Pengeluaran barang modal untuk keperluan militer juga dicakup sebagai PMTB. Klasifikasi komponen PMTB dibagi menjadi 4 sub komponen yaitu Konstruksi; Mesin, Kendaraan dan Perlengkapan Lainnya; Tanaman/ Hewan Menghasilkan Berulang; dan Produk Kekayaan Intelektual.

rehabilitation that can extend its durability or changing the shape or the capacity of said capital goods. Capital expenditures for military purposes are also included as GFCF. GFCF component are classified into 4 sub-components: Construction; Machinery, Vehicle, and Other equipment;; Cultivated Biological Resources (CBR); and Intellectual Property Product.

10. Inventori merupakan persediaan yang dikuasai oleh unit yang menghasilkan untuk digunakan lebih lanjut, dijual, atau diberikan kepada pihak lain. Inventori juga mencakup persediaan yang berasal dari pihak lain yang akan digunakan sebagai input antara atau dijual kembali tanpa mengalami proses lebih lanjut. Perubahan inventori suatu produk diukur dengan nilai produk yang masuk inventori dikurangi nilai yang diambil (keluar) dari inventori, dan dikurangi nilai kerugian barang inventori yang terjadi secara regular.

10. *Inventory is the stock owned by producing units to further use, sold, or given to another party. Inventory also includes the supplies from the other party that will be used as intermediate input or sold back without any further process. The change in inventories of certain products is measured through the value of products that had been stored into inventories reduced by the value of products that had been taken out from inventories, and also reduced by the value of loss products in inventories that happens regularly.*

11. Net Ekspor barang dan jasa merupakan selisih antara nilai ekspor dan impor barang dan jasa antar wilayah yang terjadi di suatu daerah. Ekspor barang dan jasa merupakan transaksi perdagangan barang dan jasa

11. *Net Exports of goods and services is the difference between the value of exports and imports of goods and services between regions that happens in certain region. Exports of goods and services consist of transactions of goods*

dari penduduk (residen) ke bukan penduduk (non residen). Sedangkan impor barang dan jasa merupakan transaksi perdagangan barang dan jasa dari bukan penduduk ke penduduk. Ekspor atau impor barang dan jasa dinyatakan terjadi jika terdapat perubahan hak kepemilikan barang dan jasa antara penduduk dengan bukan penduduk (dengan atau tanpa adanya perpindahan secara fisik).

and services from residents to non-residents. Imports of goods and services consist of transaction of goods and services from non-residents to residents. Exports and imports of goods officially occur when there are changes in ownership of goods and services between residents and non-residents (with or without physical movements across frontiers).

12. PDRB maupun agregat turunannya disajikan dalam 2 (dua) versi penilaian, yaitu atas dasar "harga berlaku" dan atas dasar "harga konstan". Pada penghitungan atas dasar harga berlaku, seluruh agregat dinilai dengan menggunakan harga pada tahun berjalan, sedangkan pada penghitungan atas dasar harga konstan, penilaiannya didasarkan kepada harga satu tahun dasar tertentu. Dalam publikasi ini, PDRB atas dasar harga konstan masih menggunakan harga tahun 2010.
12. *GDRP and its aggregations are presented in two forms of calculation: at current market prices and at constant base year market prices. In calculation based by current market prices, all aggregates are valued at current market prices, while in calculation by constant base year market prices, the calculation are considred by valuing all aggregates at fixed base year prices. In this publication, the GDRP at constant prices still uses the 2010 prices.*
13. Distribusi PDRB yang diperoleh dari penghitungan PDRB atas dasar harga berlaku merupakan perhitungan seberapa besar kontribusi suatu kategori/komponen penyusun PDRB terhadap total PDRB itu sendiri. Distribusi PDRB dapat digunakan untuk mengetahui gambaran
13. *The distribution of GDRP that derived from the GDRP at current market prices is the calculation of how much a certain category/component contributed to the total of GDRP itself. The distribution of GDRP can be used to capture the economic structure and which categories/*

struktur perekonomian dan kategori/komponen apa saja yang dominan membangun perekonomian di wilayah tersebut.

components that are dominantly grow the economic in said region.

14. Laju pertumbuhan ekonomi diperoleh dari perhitungan PDRB atas dasar harga konstan. Laju pertumbuhan diperoleh dengan cara mengurangi nilai PDRB pada tahun ke-n terhadap nilai pada tahun ke n-1 (tahun sebelumnya), dibagi dengan nilai pada tahun ke n-1, dikalikan dengan 100 persen. Laju pertumbuhan ekonomi menunjukkan perkembangan agregat output ekonomi dari satu waktu tertentu terhadap waktu sebelumnya.

14. *Growth rate of economy is derived from GDRP at constant base year market prices. It is obtained by subtracting the value of GDRP year n with the value of GDRP year n-1, divided by the value of GDRP year n-1 then multiplied by 100 percent. The growth rate of economy shows the growth of economic output during between a certain period to the previous one.*

ULASAN

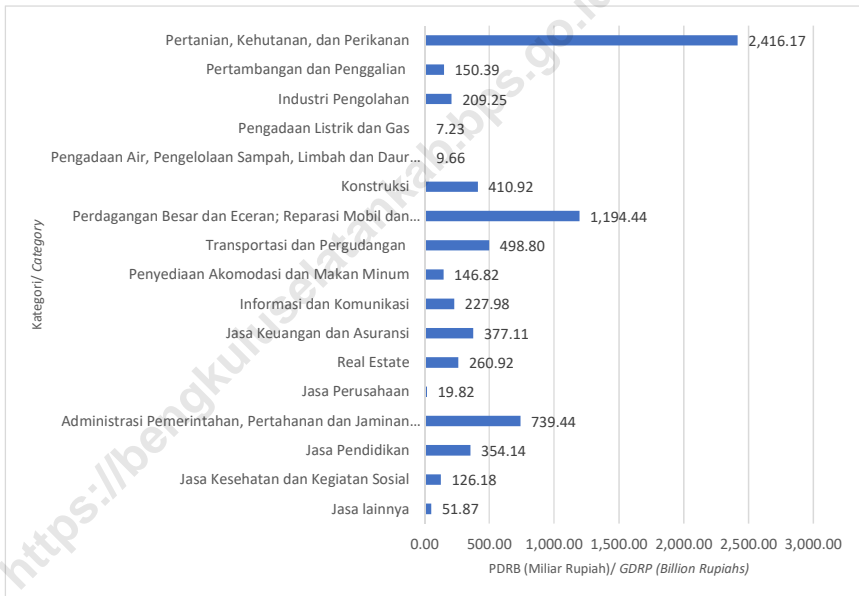
Produk Domestik Regional Bruto (PDRB) merupakan indikator untuk mengukur pertumbuhan ekonomi suatu wilayah. Pada tahun 2023 PDRB Kabupaten Bengkulu Selatan atas dasar harga berlaku telah mencapai 7.201,15 miliar Rupiah, sedangkan PDRB atas dasar harga konstan 2010 sebesar 3.994,82 miliar Rupiah. Apabila dibandingkan dengan tahun 2022, PDRB Kabupaten Bengkulu Selatan tahun 2023 atas dasar harga konstan mengalami pertumbuhan sebesar 3,18 persen.

Dari sisi lapangan usaha, kategori dengan kontribusi terbesar terhadap PDRB atas dasar harga berlaku di Kabupaten Bengkulu Selatan adalah: kategori Pertanian, Kehutanan, dan Perikanan yang berkontribusi sebesar 33,55 persen terhadap total PDRB, disusul oleh kategori Perdagangan Besar dan Eceran, Reparasi Mobil dan Sepeda Motor sebesar 16,59 persen. dan kategori Administrasi Pemerintahan, Pertahanan, dan Jaminan Sosial Wajib sebesar 10,27 persen.

DESCRIPTION

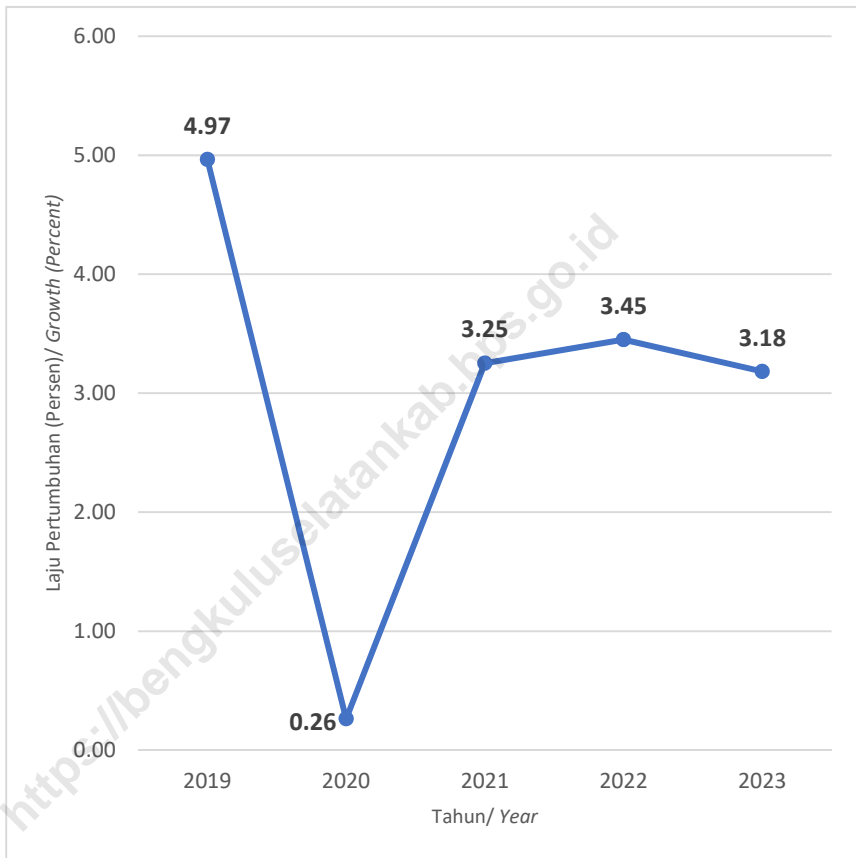
Gross Domestic Regional Product (GDRP) is an indicator to measure the economic development of a region. In 2023, the GDRP of Bengkulu Selatan Regency at current prices has reached 7.201,15 billion Rupiahs, while the GDRP at constant prices of 2010 has reached 3.994,82 billion Rupiahs. If compared to 2022, the GDRP of Bengkulu Selatan Regency in 2020 at constant prices of 2010 has grown by 3,18 percent.

From the industry perspective, the most dominant industry categories to total GDRP at current market prices in Bengkulu Selatan Regency are the category of Agriculture, Forestry, and Fishing that contributed at 33,55 percent of total GDRP, followed by the category of Wholesale and Retail Trade, Repairation of Cars and Motorcycles at 16,59 percent, and the category of Public Administration, Defence, and Compulsory Social Security at 10,27 percent..



Sumber/Source : Badan Pusat Statistik, berbagai sensus, survei dan sumber lain/BPS-Statistics Indonesia, various census, survey, and other sources

Gambar 12.1 **Produk Domestik Regional Bruto Atas Dasar Harga Berlaku Menurut Lapangan Usaha di Kabupaten Bengkulu Selatan (miliar rupiah), 2023**
Gross Regional Domestic Product at Current Market Prices by Industry in Bengkulu Selatan Regency (billion rupiahs), 2023



Sumber/Source : Badan Pusat Statistik, berbagai sensus, survei dan sumber lain/BPS-Statistics Indonesia, various census, survey, and other sources

Gambar 12.2 **Laju Pertumbuhan Produk Domestik Regional Bruto Atas Dasar Harga Konstan 2010 Menurut Lapangan Usaha di Kabupaten Bengkulu Selatan (persen), 2019–2023**
Growth Rate of Gross Regional Domestic Product at 2010 Constant Market Prices by Industry in Bengkulu Selatan Regency (percent), 2019–2023

Tabel
Table 12.1.

Produk Domestik Regional Bruto Atas Dasar Harga Berlaku Menurut Lapangan Usaha di Kabupaten Bengkulu Selatan (miliar rupiah), 2019–2023
Gross Regional Domestic Product at Current Market Prices by Industry in Bengkulu Selatan Regency (billion rupiahs), 2019–2023

Lapangan Usaha/Industry	2019	2020	2021	2022*	2023**
(1)	(2)	(3)	(4)	(5)	(6)
A Pertanian, Kehutanan, dan Perikanan/ <i>Agriculture, Forestry, and Fishing</i>	1.864,70	1.909,03	2.042,12	2.254,51	2.416,17
B Pertambangan dan Penggalian/ <i>Mining and Quarrying</i>	128,18	129,72	133,66	139,09	150,39
C Industri Pengolahan/ <i>Manufacturing</i>	186,19	183,55	194,48	207,75	209,25
D Pengadaan Listrik dan Gas/ <i>Electricity and Gas</i>	5,25	5,88	6,30	6,81	7,23
E Pengadaan Air; Pengelolaan Sampah, Limbah, dan Daur Ulang/ <i>Water Supply; Sewerage, Waste Management, and Remediation Activities</i>	8,04	8,38	8,58	9,02	9,66
F Konstruksi/ <i>Construction</i>	323,30	326,85	348,07	377,49	410,92
G Perdagangan Besar dan Eceran; Reparasi Mobil dan Sepeda Motor/ <i>Wholesale and Retail Trade; Repair of Motor Vehicles and Motorcycles</i>	972,96	949,99	1.017,97	1.118,34	1.194,44
H Transportasi dan Pergudangan/ <i>Transportation and Storage</i>	331,50	354,66	381,09	430,53	498,80
I Penyediaan Akomodasi dan Makan Minum/ <i>Accommodation and Food Service Activities</i>	114,40	116,53	120,74	132,73	146,82
J Informasi dan Komunikasi/ <i>Information and Communication</i>	164,80	172,73	184,71	203,78	227,98

Lanjutan Tabel/*Continued Table* 12.1

Lapangan Usaha/ <i>Industry</i>		2019	2020	2021	2022*	2023**
(1)		(2)	(3)	(4)	(5)	(6)
K	Jasa Keuangan dan Asuransi/ <i>Financial and Insurance Activities</i>	300,87	333,95	377,33	399,31	377,11
L	Real Estat/ <i>Real Estate Activities</i>	226,65	229,32	232,80	242,62	260,92
M,N	Jasa Perusahaan/ <i>Business Activities</i>	14,95	14,69	15,18	17,87	19,82
O	Administrasi Pemerintahan, Pertahanan, dan Jaminan Sosial Wajib/ <i>Public Administration and Defence; Compulsory Social Security</i>	655,70	659,64	683,59	684,65	739,44
P	Jasa Pendidikan/ <i>Education</i>	282,58	290,00	302,41	329,63	354,14
Q	Jasa Kesehatan dan Kegiatan Sosial/ <i>Human Health and Social Work Activities</i>	87,81	95,09	105,14	111,29	126,18
R,S,T,U	Jasa Lainnya/ <i>Other Services Activities</i>	39,64	39,76	42,45	47,38	51,87
Produk Domestik Regional Bruto/<i>Gross Regional Domestic Product</i>		5.707,51	5.819,78	6.196,61	6.712,80	7.201,15

Catatan/*Note*:* Angka Sementara/*Preliminary Figures*** Angka Sangat Sementara/*Very Preliminary Figures*Sumber/*Source*: Badan Pusat Statistik, berbagai sensus, survei dan sumber lain/*BPS-Statistics Indonesia, various census, survey, and other sources*

Tabel
Table 12.2

Produk Domestik Regional Bruto Atas Dasar Harga Konstan 2010 Menurut Lapangan Usaha di Kabupaten Bengkulu Selatan (miliar rupiah), 2019–2023
Gross Regional Domestic Product at 2010 Constant Market Prices by Industry in Bengkulu Selatan Regency (billion rupiahs), 2019–2023

Lapangan Usaha/ <i>Industry</i>		2019	2020	2021	2022*	2023**
(1)		(2)	(3)	(4)	(5)	(6)
A	Pertanian, Kehutanan, dan Perikanan/ <i>Agriculture, Forestry, and Fishing</i>	1.187,28	1.191,04	1.218,15	1.267,16	1.284,62
B	Pertambangan dan Penggalian/ <i>Mining and Quarrying</i>	84,37	84,18	85,28	86,44	91,10
C	Industri Pengolahan/ <i>Manufacturing</i>	118,48	112,22	115,20	118,42	117,59
D	Pengadaan Listrik dan Gas/ <i>Electricity and Gas</i>	3,33	3,66	3,88	4,15	4,35
E	Pengadaan Air; Pengelolaan Sampah, Limbah, dan Daur Ulang/ <i>Water Supply; Sewerage, Waste Management, and Remediation Activities</i>	5,67	5,71	5,76	6,00	6,38
F	Konstruksi/ <i>Construction</i>	183,87	183,65	187,17	190,04	200,42
G	Perdagangan Besar dan Eceran; Reparasi Mobil dan Sepeda Motor/ <i>Wholesale and Retail Trade; Repair of Motor Vehicles and Motorcycles</i>	621,16	597,75	626,90	654,24	672,92
H	Transportasi dan Pergudangan/ <i>Transportation and Storage</i>	227,47	231,70	240,39	255,40	269,01
I	Penyediaan Akomodasi dan Makan Minum/ <i>Accommodation and Food Service Activities</i>	70,85	70,47	71,69	77,83	84,97
J	Informasi dan Komunikasi/ <i>Information and Communication</i>	128,41	132,90	140,53	151,95	166,67

Lanjutan Tabel/*Continued Table 12.2*

Lapangan Usaha/Industry		2019	2020	2021	2022*	2023**
(1)		(2)	(3)	(4)	(5)	(6)
K	Jasa Keuangan dan Asuransi/ <i>Financial and Insurance Activities</i>	198,51	222,17	239,13	232,46	216,83
L	Real Estat/ <i>Real Estate Activities</i>	161,88	162,71	162,85	167,57	176,76
M,N	Jasa Perusahaan/ <i>Business Activities</i>	9,48	9,23	9,14	10,29	11,09
O	Administrasi Pemerintahan, Pertahanan, dan Jaminan Sosial Wajib/ <i>Public Administration and Defence; Compulsory Social Security</i>	355,16	352,49	362,11	361,61	386,21
P	Jasa Pendidikan/ <i>Education</i>	185,10	187,81	192,54	202,20	212,74
Q	Jasa Kesehatan dan Kegiatan Sosial/ <i>Human Health and Social Work Activities</i>	50,79	53,84	58,37	60,55	66,00
R,S,T,U	Jasa Lainnya/ <i>Other Services Activities</i>	23,22	23,07	23,41	25,28	27,16
Produk Domestik Regional Bruto/<i>Gross Regional Domestic Product</i>		3.615,03	3.624,59	3.742,51	3.871,61	3.994,82

Catatan/*Note:** Angka Sementara/*Preliminary Figures*** Angka Sangat Sementara/*Very Preliminary Figures*Sumber/*Source:* Badan Pusat Statistik, berbagai sensus, survei dan sumber lain/*BPS-Statistics Indonesia, various census, survey, and other sources*

Tabel
Table 12.3

Distribusi Persentase Produk Domestik Regional Bruto Atas Dasar Harga Berlaku Menurut Lapangan Usaha di Kabupaten Bengkulu Selatan, 2019–2023
Percentage Distribution of Gross Regional Domestic Product at Current Market Prices by Industry in Bengkulu Selatan Regency, 2019–2023

Lapangan Usaha/ <i>Industry</i>	2019	2020	2021	2022*	2023**
(1)	(2)	(3)	(4)	(5)	(6)
A Pertanian, Kehutanan, dan Perikanan/ <i>Agriculture, Forestry, and Fishing</i>	32,67	32,80	32,96	33,59	33,55
B Pertambangan dan Penggalian/ <i>Mining and Quarrying</i>	2,25	2,23	2,16	2,07	2,09
C Industri Pengolahan/ <i>Manufacturing</i>	3,26	3,15	3,14	3,09	2,91
D Pengadaan Listrik dan Gas/ <i>Electricity and Gas</i>	0,09	0,10	0,10	0,10	0,10
E Pengadaan Air; Pengelolaan Sampah, Limbah, dan Daur Ulang/ <i>Water Supply; Sewerage, Waste Management, and Remediation Activities</i>	0,14	0,14	0,14	0,13	0,13
F Konstruksi/ <i>Construction</i>	5,66	5,62	5,62	5,62	5,71
G Perdagangan Besar dan Eceran; Reparasi Mobil dan Sepeda Motor/ <i>Wholesale and Retail Trade; Repair of Motor Vehicles and Motorcycles</i>	17,05	16,32	16,43	16,66	16,59
H Transportasi dan Pergudangan/ <i>Transportation and Storage</i>	5,81	6,09	6,15	6,41	6,93
I Penyediaan Akomodasi dan Makan Minum/ <i>Accommodation and Food Service Activities</i>	2,00	2,00	1,95	1,98	2,04
J Informasi dan Komunikasi/ <i>Information and Communication</i>	2,89	2,97	2,98	3,04	3,17
K Jasa Keuangan dan Asuransi/ <i>Financial and Insurance Activities</i>	5,27	5,74	6,09	5,95	5,24

Lanjutan Tabel/*Continued Table* 12.3

Lapangan Usaha/ <i>Industry</i>		2019	2020	2021	2022*	2023**
(1)		(2)	(3)	(4)	(5)	(6)
L	Real Estat/ <i>Real Estate Activities</i>	3,97	3,94	3,76	3,61	3,62
M,N	Jasa Perusahaan/ <i>Business Activities</i>	0,26	0,25	0,24	0,27	0,28
O	Administrasi Pemerintahan, Pertahanan, dan Jaminan Sosial Wajib/ <i>Public Administration and Defence; Compulsory Social Security</i>	11,49	11,33	11,03	10,20	10,27
P	Jasa Pendidikan/ <i>Education</i>	4,95	4,98	4,88	4,91	4,92
Q	Jasa Kesehatan dan Kegiatan Sosial/ <i>Human Health and Social Work Activities</i>	1,54	1,63	1,70	1,66	1,75
R,S,T,U	Jasa Lainnya/ <i>Other Services Activities</i>	0,69	0,68	0,68	0,71	0,72
Produk Domestik Regional Bruto/<i>Gross Regional Domestic Product</i>		100,00	100,00	100,00	100,00	100,00

Catatan/*Note*:* Angka Sementara/*Preliminary Figures*** Angka Sangat Sementara/*Very Preliminary Figures*Sumber/*Source*: Badan Pusat Statistik, berbagai sensus, survei dan sumber lain/*BPS-Statistics Indonesia, various census, survey, and other sources*

Tabel
Table 12.4

Laju Pertumbuhan Produk Domestik Regional Bruto Atas Dasar Harga Konstan 2010 Menurut Lapangan Usaha di Kabupaten Bengkulu Selatan (persen), 2019–2023
Growth Rate of Gross Regional Domestic Product at 2010 Constant Market Prices by Industry in Bengkulu Selatan Regency (percent), 2019–2023

Lapangan Usaha/ <i>Industry</i>	2019	2020	2021	2022*	2023**
(1)	(2)	(3)	(4)	(5)	(6)
A Pertanian, Kehutanan, dan Perikanan/ <i>Agriculture, Forestry, and Fishing</i>	3,12	0,32	2,28	4,02	1,38
B Pertambangan dan Penggalian/ <i>Mining and Quarrying</i>	2,55	-0,23	1,31	1,36	5,39
C Industri Pengolahan/ <i>Manufacturing</i>	2,19	-5,28	2,66	2,79	-0,70
D Pengadaan Listrik dan Gas/ <i>Electricity and Gas</i>	4,85	10,11	5,98	6,98	4,83
E Pengadaan Air; Pengelolaan Sampah, Limbah, dan Daur Ulang/ <i>Water Supply; Sewerage, Waste Management, and Remediation Activities</i>	1,57	0,70	0,96	4,14	6,31
F Konstruksi/ <i>Construction</i>	8,35	-0,12	1,92	1,53	5,47
G Perdagangan Besar dan Eceran; Reparasi Mobil dan Sepeda Motor/ <i>Wholesale and Retail Trade; Repair of Motor Vehicles and Motorcycles</i>	7,37	-3,77	4,88	4,36	2,85
H Transportasi dan Pergudangan/ <i>Transportation and Storage</i>	8,08	1,86	3,75	6,24	5,33
I Penyediaan Akomodasi dan Makan Minum/ <i>Accommodation and Food Service Activities</i>	10,28	-0,54	1,73	8,57	9,17
J Informasi dan Komunikasi/ <i>Information and Communication</i>	8,37	3,50	5,74	8,13	9,69
K Jasa Keuangan dan Asuransi/ <i>Financial and Insurance Activities</i>	1,00	11,92	7,63	-2,79	-6,73

Lanjutan Tabel/*Continued Table* 12.4

Lapangan Usaha/ <i>Industry</i>		2019	2020	2021	2022*	2023**
(1)		(2)	(3)	(4)	(5)	(6)
L	Real Estat/ <i>Real Estate Activities</i>	4,88	0,51	0,09	2,90	5,48
M,N	Jasa Perusahaan/ <i>Business Activities</i>	6,41	-2,64	-0,92	12,54	7,84
O	Administrasi Pemerintahan, Pertahanan, dan Jaminan Sosial Wajib/ <i>Public Administration and Defence; Compulsory Social Security</i>	4,60	-0,75	2,73	-0,14	6,80
P	Jasa Pendidikan/ <i>Education</i>	4,83	1,46	2,52	5,02	5,21
Q	Jasa Kesehatan dan Kegiatan Sosial/ <i>Human Health and Social Work Activities</i>	8,70	6,01	8,41	3,73	8,99
R,S,T,U	Jasa Lainnya/ <i>Other Services Activities</i>	7,22	-0,64	1,44	8,02	7,41
Produk Domestik Regional Bruto/<i>Gross Regional Domestic Product</i>		4,97	0,26	3,25	3,45	3,18

Catatan/*Note*:* Angka Sementara/*Preliminary Figures*** Angka Sangat Sementara/*Very Preliminary Figures*Sumber/*Source*: Badan Pusat Statistik, berbagai sensus, survei dan sumber lain/*BPS-Statistics Indonesia, various census, survey, and other sources*

Tabel
Table 12.5

Produk Domestik Regional Bruto Atas Dasar Harga Berlaku Menurut Jenis Pengeluaran di Kabupaten Bengkulu Selatan (miliar rupiah), 2019–2023
Gross Regional Domestic Product at Current Market Prices by Type of Expenditure in Bengkulu Selatan Regency (billion rupiahs), 2019–2023

Jenis Pengeluaran Type of Expenditure	2019	2020	2021	2022*	2023**
(1)	(2)	(3)	(4)	(5)	(6)
Pengeluaran Konsumsi Rumah Tangga <i>Household Consumption Expenditure</i>	3.472,26	3.537,66	3.674,41	4.078,95	4.480,28
Pengeluaran Konsumsi LNPRT <i>NPISH Consumption Expenditure</i>	152,52	145,77	142,07	160,91	185,62
Pengeluaran Konsumsi Pemerintah <i>Government Consumption Expenditure</i>	1.183,04	1.209,91	1.243,83	1.282,22	1.409,29
Pembentukan Modal Tetap Bruto <i>Gross Fixed Capital Formation</i>	2.252,25	2.282,68	2.467,34	2.688,12	2.874,62
Perubahan Inventori <i>Changes in Inventories</i>	66,72	34,41	1,50	25,23	-44,89
Net Ekspor Barang dan Jasa <i>Net Exports of Goods and Services</i>	-1.419,27	-1.390,67	-1.332,54	-1.522,64	-1.703,77
Produk Domestik Regional Bruto Gross Regional Domestic Product	5.707,51	5.819,78	6.196,61	6.712,80	7.201,15

Catatan/Note:

* Angka Sementara/Preliminary Figures

** Angka Sangat Sementara/Very Preliminary Figures

Sumber/Source: Badan Pusat Statistik, berbagai sensus, survei dan sumber lain/BPS-Statistics Indonesia, various census, survey, and other sources

Tabel
Table 12.6**Produk Domestik Regional Bruto Atas Dasar Harga Konstan 2010 Menurut Jenis Pengeluaran di Kabupaten Bengkulu Selatan (miliar rupiah), 2019–2023**
Gross Regional Domestic Product at 2010 Constant Market Prices by Type of Expenditure in Bengkulu Selatan Regency (billion rupiahs), 2019–2023

Jenis Pengeluaran Type of Expenditure	2019	2020	2021	2022*	2023**
(1)	(2)	(3)	(4)	(5)	(6)
Pengeluaran Konsumsi Rumah Tangga <i>Household Consumption Expenditure</i>	2.234,78	2.241,60	2.302,34	2.436,76	2.561,34
Pengeluaran Konsumsi LNPRT <i>NPISH Consumption Expenditure</i>	103,81	97,93	94,65	103,00	112,90
Pengeluaran Konsumsi Pemerintah <i>Government Consumption Expenditure</i>	733,15	734,43	753,20	762,31	812,89
Pembentukan Modal Tetap Bruto <i>Gross Fixed Capital Formation</i>	1.459,09	1.440,63	1.497,15	1.550,08	1.595,55
Perubahan Inventori <i>Changes in Inventories</i>	15,68	17,49	0,46	15,78	-36,86
Net Ekspor Barang dan Jasa <i>Net Exports of Goods and Services</i>	-931,47	-907,49	-905,30	-996,33	-1.051,00
Produk Domestik Regional Bruto Gross Regional Domestic Product	3.615,03	3.624,59	3.742,51	3.871,61	3.994,82

Catatan/Note:

* Angka Sementara/Preliminary Figures

** Angka Sangat Sementara/Very Preliminary Figures

Sumber/Source: Badan Pusat Statistik, berbagai sensus, survei dan sumber lain/BPS-Statistics Indonesia, various census, survey, and other sources

Tabel
Table 12.7

Distribusi Persentase Produk Domestik Regional Bruto Atas Dasar Harga Berlaku Menurut Jenis Pengeluaran di Kabupaten Bengkulu Selatan, 2019–2023
Percentage Distribution of Gross Regional Domestic Product at Current Market Prices by Type of Expenditure in Bengkulu Selatan Regency, 2019–2023

Jenis Pengeluaran Type of Expenditure	2019	2020	2021	2022*	2023**
(1)	(2)	(3)	(4)	(5)	(6)
Pengeluaran Konsumsi Rumah Tangga <i>Household Consumption Expenditure</i>	60,84	60,79	59,30	60,76	62,22
Pengeluaran Konsumsi LNPRT <i>NPISH Consumption Expenditure</i>	2,67	2,50	2,29	2,40	2,58
Pengeluaran Konsumsi Pemerintah <i>Government Consumption Expenditure</i>	20,73	20,79	20,07	19,10	19,57
Pembentukan Modal Tetap Bruto <i>Gross Fixed Capital Formation</i>	39,46	39,22	39,82	40,04	39,92
Perubahan Inventori <i>Changes in Inventories</i>	1,17	0,59	0,02	0,38	-0,62
Net Ekspor Barang dan Jasa <i>Net Exports of Goods and Services</i>	-24,87	-23,90	-21,50	-22,68	-23,66
Produk Domestik Regional Bruto Gross Regional Domestic Product	100,00	100,00	100,00	100,00	100,00

Catatan/Note:

* Angka Sementara/Preliminary Figures

** Angka Sangat Sementara/Very Preliminary Figures

Sumber/Source: Badan Pusat Statistik, berbagai sensus, survei dan sumber lain/BPS-Statistics Indonesia, various census, survey, and other sources

Tabel
Table 12.8**Laju Pertumbuhan Produk Domestik Regional Bruto Atas Dasar Harga Konstan 2010 Menurut Jenis Pengeluaran di Kabupaten Bengkulu Selatan (persen), 2019–2023**
Growth Rate of Gross Regional Domestic Product at 2010 Constant Market Prices by Type of Expenditure in Bengkulu Selatan Regency (percent), 2019–2023

Jenis Pengeluaran Type of Expenditure	2019	2020	2021	2022*	2023**
(1)	(2)	(3)	(4)	(5)	(6)
Pengeluaran Konsumsi Rumah Tangga Household Consumption Expenditure	4,75	0,31	2,71	5,84	5,11
Pengeluaran Konsumsi LNPRT NPISH Consumption Expenditure	8,70	-5,67	-3,34	8,82	9,61
Pengeluaran Konsumsi Pemerintah Government Consumption Expenditure	4,69	0,17	2,56	1,21	6,63
Pembentukan Modal Tetap Bruto Gross Fixed Capital Formation	5,48	-1,26	3,92	3,54	2,93
Perubahan Inventori Changes in Inventories	NA	NA	NA	NA	NA
Net Ekspor Barang dan Jasa Net Exports of Goods and Services	NA	NA	NA	NA	NA
Produk Domestik Regional Bruto Gross Regional Domestic Product	4,97	0,26	3,25	3,45	3,18

Catatan/Note:

* Angka Sementara/Preliminary Figures

** Angka Sangat Sementara/Very Preliminary Figures

Sumber/Source: Badan Pusat Statistik, berbagai sensus, survei dan sumber lain/BPS-Statistics Indonesia, various census, survey, and other sources

13

PERBANDINGAN ANTAR KABUPATEN/KOTA REGENCY/MUNICIPAL COMPARISON



3 Kabupaten/Kota dengan Nilai Indeks Pembangunan Manusia (IPM) Tertinggi di Provinsi Bengkulu, 2023

3 Regencies/Municipality with The Highest Score of Human Development Index (HDI) in Bengkulu Province, 2023

Termasuk Sebagai
IPM Kategori
"Tinggi" (70 - 80)

*Classified as "High"
HDI Category (70 - 80)*

**Persentase Penduduk
Kabupaten Bengkulu Selatan
Terhadap Total Penduduk
Provinsi Bengkulu, 2024**

*Population Percentage of Bengkulu
Selatan Regency Towards Total
Population of Bengkulu Province, 2023*

8,21

Persen
Percent

PENJELASAN TEKNIS**TECHNICAL NOTES**

1. Penduduk Bengkulu Selatan adalah semua orang yang berdomisili di wilayah teritorial Kabupaten Bengkulu Selatan selama 1 tahun atau lebih dan atau mereka yang berdomisili kurang dari 1 tahun tetapi bertujuan menetap.
 2. Sumber utama data kependudukan adalah sensus penduduk yang dilaksanakan setiap sepuluh tahun sekali. Untuk tahun yang tidak dilaksanakan sensus penduduk, data kependudukan diperoleh dari hasil proyeksi penduduk. Proyeksi penduduk merupakan suatu perhitungan ilmiah yang didasarkan pada asumsi dari komponen - komponen perubahan penduduk, yaitu kelahiran, kematian, dan migrasi. Proyeksi penduduk Indonesia 2020 – 2050 menggunakan data dasar penduduk hasil Sensus Penduduk 2020 (SP2020).
 3. Produk Domestik Regional Bruto (PDRB) pada tingkat regional (provinsi dan kabupaten/kota) menggambarkan kemampuan suatu wilayah untuk menciptakan nilai tambah pada suatu waktu tertentu. Untuk menyusun PDRB digunakan 2 pendekatan, yaitu lapangan usaha dan pengeluaran. Keduanya menyajikan komposisi
1. *The population of Bengkulu Selatan are all residents of the entire territory of Bengkulu Selatan Regency who have stayed for one year or longer, and those who intended to stay more than one year even though their length of stay is still less than one year.*
 2. *The main source of demographic data is population census, which is conducted every ten years. For the periods where the population census is not conducted, population projection is measured to estimate population during those years. The population projection is an estimate based on the demographic components, such as birth, death, and migration. Indonesia's 2020 – 2050 population projection used the 2020 Population Census as the base population.*
 3. *The Gross Domestic Regional Product (GRDP) at the regional level (provinces/regencies/municipalities) have been used to capture the capability of a region to create added value in certain period. To compile these statistics, two approaches have been used, which are. "production approach" and "expenditure approach".*

data nilai tambah. PDRB dari sisi lapangan usaha merupakan penjumlahan seluruh komponen nilai tambah bruto yang mampu diciptakan oleh sektor-sektor ekonomi atas berbagai aktivitas produksinya. Sedangkan dari sisi pengeluaran menjelaskan tentang penggunaan dari nilai tambah tersebut.

Both of those approaches serve the data of added value. The production approach is to measure value added produced by various kinds of economic activities, while the expenditure approach explain all final uses of each source of the region's output.

4. Laju pertumbuhan PDRB atas dasar harga konstan (sering disebut juga sebagai laju pertumbuhan ekonomi) diperoleh dengan cara mengurangi nilai PDRB pada tahun ke-n terhadap nilai PDRB pada tahun ke n-1 (tahun sebelumnya), dibagi dengan nilai pada tahun ke n-1, dikalikan dengan 100 persen. Laju pertumbuhan ekonomi menunjukkan perkembangan agregat output ekonomi dari satu waktu tertentu terhadap waktu sebelumnya.

4. *Growth rate of GDRP at constant price (often referred to as the growth of economy), is derived from GDRP at constant base year market prices. It is obtained by subtracting the value of GDRP year n with the value of GDRP year n-1, divided by the value of GDRP year n-1 then multiplied by 100 percent. The growth rate of economy shows the growth of economic output during between a certain period to the previous one.*

5. Untuk mengukur kemiskinan, BPS menggunakan konsep kemampuan memenuhi kebutuhan dasar. Dengan pendekatan ini, kemiskinan dipandang sebagai ketidakmampuan dari sisi ekonomi untuk memenuhi kebutuhan dasar makanan dan bukan makanan yang diukur dari sisi pengeluaran. Metode yang digunakan adalah menghitung Garis Kemiskinan (GK), yang

5. *To measure poverty, BPS has used the concept of basic needs approach. Therefore, poverty is viewed as economic inability to fulfil food and non-food basic needs which are measured by consumption/expenditure. The method used is calculating poverty line, which consists of two components that are Food Poverty Line (FPL) and Non-Food Poverty Line (NFPL). The poverty line was calculated separately*

terdiri dari dua komponen yaitu Garis Kemiskinan Makanan (GKM) dan Garis Kemiskinan Non-Makanan (GKNM). Penghitungan Garis Kemiskinan dilakukan secara terpisah untuk daerah perkotaan dan perdesaan.

- | | |
|--|---|
| <p>6. Penduduk Miskin adalah penduduk yang memiliki rata-rata pengeluaran per kapita per bulan di bawah Garis Kemiskinan.</p> | <p>6. <i>A poor person is a person whose expenditure per capita per month is below the poverty line.</i></p> |
| <p>7. Indeks Pembangunan Manusia (IPM) adalah ukuran ringkas rata-rata capaian/keberhasilan dimensi utama pembangunan manusia di suatu daerah yaitu: umur panjang dan hidup sehat, mempunyai pengetahuan, dan memiliki standar hidup yang layak. Dalam pengukuran masing - masing dimensi tersebut, indikator yang digunakan adalah Umur Harapan Hidup (UHH), Harapan Lama Sekolah (HLS), Rata - Rata Lama Sekolah (RLS), dan Pengeluaran Riil Per Kapita.</p> | <p>7. <i>Human Development Index (HDI) is a brief measurement of main dimensions of human developmental achievements in a region which are : a long and healthy life, being knowledgeable, and have a decent standard of living. When it comes to the measurement of each said dimension, The indicators that are being used are Life Expectancy, Length of School Expectancy, Average of School Length, and Real Expenditure per Capita.</i></p> |

ULASAN

Perbandingan antar kabupaten/kota ini, menyajikan gambaran informasi strategis kabupaten/kota di Provinsi Bengkulu yang antara lain mencakup data jumlah penduduk, laju pertumbuhan PDRB atas dasar harga konstan 2010, jumlah penduduk miskin, dan Indeks Pembangunan Manusia (IPM).

Jumlah penduduk di Kabupaten Bengkulu Selatan pada pertengahan tahun 2023 adalah sekitar 171,5 ribu jiwa. Jumlah penduduk ini merupakan yang terbanyak ke-6 dari 10 kabupaten/kota di Provinsi Bengkulu. Dengan menggunakan proyeksi penduduk 2020 - 2050 hasil Sensus Penduduk 2020 (SP2020), jumlah penduduk di Kabupaten Bengkulu Selatan diperkirakan mencapai 173,3 ribu jiwa pada pertengahan tahun 2024.

Sementara itu, jumlah penduduk miskin Kabupaten Bengkulu Selatan pada tahun 2023 tercatat sekitar 31,89 ribu jiwa. Jika dibandingkan kabupaten/kota lain di Provinsi Bengkulu, jumlah penduduk miskin Kabupaten Bengkulu Selatan berada pada urutan ke-5 dari 10 kabupaten/kota yang ada di Provinsi Bengkulu. Namun, jika diproporsikan antara jumlah penduduk miskin dengan total jumlah penduduk, Kabupaten Bengkulu Selatan masih memiliki persentase penduduk miskin yang cukup tinggi di antara kabupaten/

DESCRIPTION

In the comparison between regencies/municipality, it has shown the strategic nformations of every regencies/municipalities in Bengkulu province such as population, the growth of GDRP at fixed base constant year 2010, number of poverty, and Human Development Index (HDI).

The number of population in Bengkulu Selatan Regencies in midyear of 2023 is approximately 171,5 thousand peoples. This number made Bengkulu Selatan Regency being the 6TH most populous regency out of 10 regencies/municipality in Bengkulu Province. With the population projection based by the result of 2020 Population Census, the population of Bengkulu Selatan Regency will approximately reach 173,3 thousand peoples in midyear of 2024.

Meanwhile, the number of poor population in Bengkulu Selatan Regecy in 2023 has approximately reached 31,89 thousand peoples. When it gets compared to other regencies/municipality, the number of poor people in Bengkulu Selatan Regency is at the 5TH largest number of poor population out of 10 regencies/municipality in Bengkulu Province. Although if it gets proportioned between the poor population towards the total population, Bengkulu Selatan Regency still has the relatively high in comparison to other regencies/municipality in Bengkulu Province.

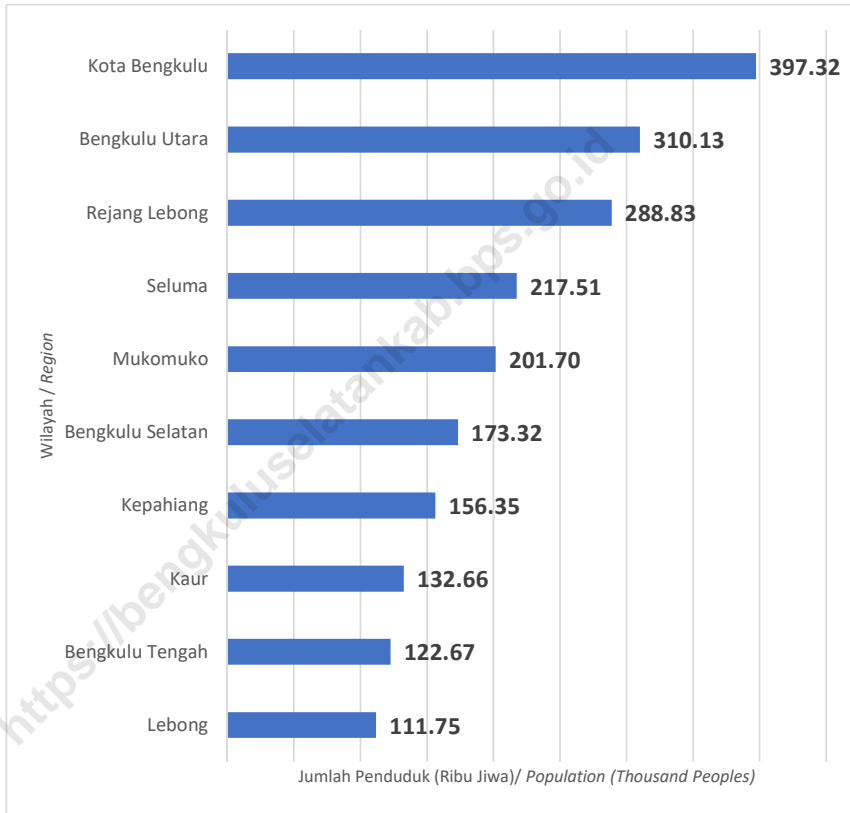
kota lain di Provinsi Bengkulu.

Berlanjut ke sisi ekonomi, pada tahun 2023 PDRB Kabupaten Bengkulu Selatan atas dasar harga konstan 2010 mengalami pertumbuhan sekitar 3,18 persen. Jika dibandingkan dengan kabupaten/kota lain di Provinsi Bengkulu, Kabupaten Bengkulu Selatan menempati peringkat ke-8 dari 10 kabupaten/kota di Provinsi Bengkulu dalam hal laju pertumbuhan PDRB atas dasar harga konstan.

Kemudian, dari segi pencapaian pembangunan, nilai Indeks Pembangunan Manusia (IPM) di Kabupaten Bengkulu Selatan tahun 2023 mencapai angka 74,06. Nilai indeks ini merupakan yang terbesar ke-3 dari 10 kabupaten/kota di Provinsi Bengkulu dan masuk pada kategori "Tinggi".

Furthermore into the economic aspects, in the year of 2023, the GDRP of Bengkulu Selatan Regency at fixed base constant year 2010 has grown at approximately 3,18 percent. When it gets compared to other regencies/municipality in Bengkulu Province, Bengkulu Selatan Regency is at the 8TH position out of 10 regencies/municipality in terms of the highest growth of GDRP at constant price in Bengkulu Province.

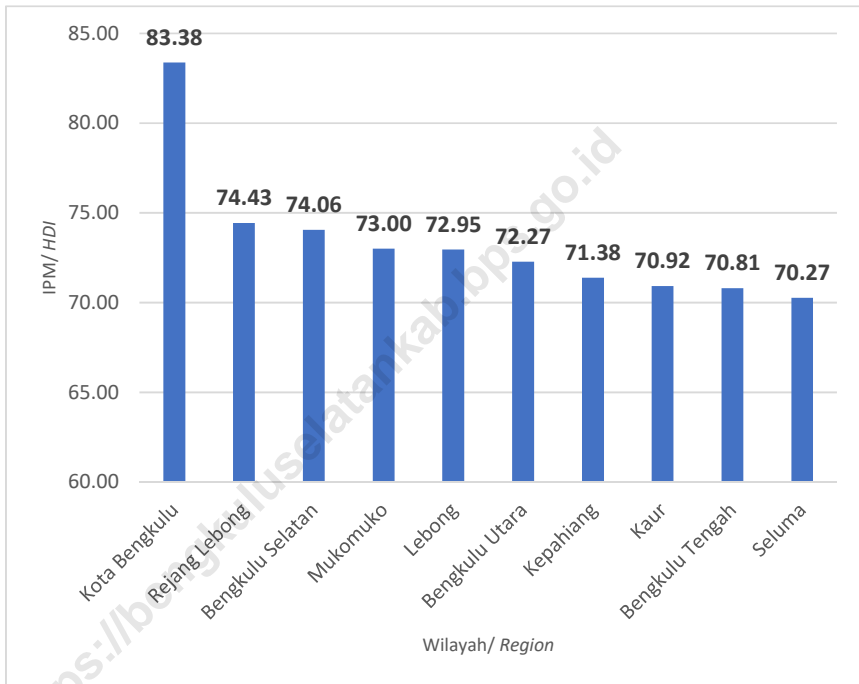
And then, in the developmental aspects, the Human Development Index (HDI) in Bengkulu Selatan Regency in the year of 2023 has reached the score 74,06. This score is the 3RD best out of 10 regencies/municipality in Bengkulu Province and got classified as "High" HDI category.



Sumber/Source : ¹ Badan Pusat Statistik, Sensus Penduduk (SP) 2020 (September)/BPS-Statistics Indonesia, 2020 Population Census (September)

² Badan Pusat Statistik, Proyeksi Penduduk Indonesia 2020–2050 Hasil Sensus Penduduk 2020 (Pertengahan tahun/Juni)/ BPS-Statistics Indonesia, 2020–2050 Indonesia population projection result of 2020 Population Census (mid year/June)

Gambar 13.1 **Jumlah Penduduk Menurut Kabupaten/Kota di Provinsi Bengkulu (ribu jiwa), 2024**
Figures **Population by Regency/Municipality in Bengkulu Province (thousand peoples), 2024**



Sumber/Source : Badan Pusat Statistik, Seri Berita Resmi Statistik Indeks Pembangunan Manusia/BPS-Statistics Indonesia, Series of Press Releases of Human Development Index

Gambar 13.2 **Indeks Pembangunan Manusia Menurut Kabupaten/Kota di**
Figures **Provinsi Bengkulu, 2023**
Human Development Index by Regency/Municipality in
Bengkulu Province, 2023

Tabel
Table 13.1**Jumlah Penduduk Menurut Kabupaten/Kota di Provinsi Bengkulu (ribu), 2020–2024**
Population by Regency/Municipality in Bengkulu Province (thousand), 2020–2024

Kabupaten/Kota Regency/ Municipality	2020¹	2021²	2022²	2023²	2024²
(1)	(2)	(3)	(4)	(5)	(6)
Bengkulu Selatan	165,73	167,69	169,59	171,46	173,32
Rejang Lebong	276,01	279,28	282,52	285,71	288,83
Bengkulu Utara	295,83	299,48	303,11	306,66	310,13
Kaur	126,13	127,82	129,45	131,06	132,66
Seluma	207,31	209,96	212,54	215,06	217,51
Mukomuko	189,83	192,86	195,85	198,79	201,70
Lebong	105,95	107,45	108,90	110,35	111,75
Kepahiang	149,30	151,13	152,91	154,65	156,35
Bengkulu Tengah	116,34	117,99	119,57	121,14	122,67
Kota Bengkulu	372,63	378,74	384,92	391,12	397,32
Provinsi Bengkulu	2.005,05	2.032,38	2.059,37	2.086,01	2.112,24

Sumber/Source: ¹ Badan Pusat Statistik, Sensus Penduduk (SP) 2020 (September)/BPS-Statistics Indonesia, 2020 Population Census (September)

² Badan Pusat Statistik, Proyeksi Penduduk Indonesia 2020–2050 Hasil Sensus Penduduk 2020 (Pertengahan tahun/ Juni)/ BPS-Statistics Indonesia, 2020–2050 Indonesia population projection result of 2020 Population Census (mid year/June)

Tabel
Table 13.2**Laju Pertumbuhan Produk Domestik Regional Bruto Atas Dasar Harga Konstan 2010 Menurut Kabupaten/Kota di Provinsi Bengkulu (persen), 2020–2023**
Rate of Growth of Gross Regional Domestic Products at 2010 Constant Market Prices by Regency/Municipality in Bengkulu Province (percent), 2020–2023

Kabupaten/Kota Regency/Municipality	2020	2021	2022*	2023**
(1)	(2)	(3)	(4)	(5)
Bengkulu Selatan	0,26	3,25	3,45	3,18
Rejang Lebong	0,07	3,14	4,30	4,05
Bengkulu Utara	0,23	4,01	3,14	4,18
Kaur	0,12	3,08	3,78	3,40
Seluma	-0,01	2,18	2,92	2,61
Mukomuko	0,06	3,35	4,33	3,69
Lebong	0,10	3,08	2,98	2,84
Kepahiang	0,06	3,16	4,19	4,01
Bengkulu Tengah	-0,06	2,29	3,03	3,82
Kota Bengkulu	-0,25	3,47	5,69	5,53

Catatan/Note:

* Angka Sementara/Preliminary Figures

** Angka Sangat Sementara/Very Preliminary Figures

Sumber/Source: Badan Pusat Statistik, berbagai sensus, survei dan sumber lain/BPS-Statistics Indonesia, various census, survey, and other sources

Tabel
Table 13.3**Jumlah Penduduk Miskin Menurut Kabupaten/Kota di
Provinsi Bengkulu (ribu), 2019–2023**
**Number of Poor Population by Regency/Municipality in
Bengkulu Province (thousand), 2019–2023**

Kabupaten/Kota Regency/Municipality	2019	2020	2021	2022	2023
(1)	(2)	(3)	(4)	(5)	(6)
Bengkulu Selatan	29,30	28,41	31,65	31,83	31,89
Rejang Lebong	41,57	41,47	43,30	43,18	41,18
Bengkulu Utara	35,94	36,67	35,55	35,51	35,26
Kaur	22,84	22,57	22,99	22,57	22,45
Seluma	36,92	36,23	37,05	36,71	36,32
Mukomuko	22,56	23,10	22,50	21,81	20,70
Kepahiang	13,67	13,97	13,97	14,14	13,23
Lebong	20,18	20,27	20,94	20,73	20,32
Bengkulu Tengah	10,06	10,79	11,12	11,33	11,01
Kota Bengkulu	69,26	69,12	66,94	59,43	56,10
Provinsi Bengkulu	302,30	302,58	306,01	297,23	288,46

Sumber/Source: Badan Pusat Statistik, Survei Sosial Ekonomi Nasional/BPS-Statistics Indonesia, National Socioeconomic Survey

Tabel
Table 13.4**Indeks Pembangunan Manusia Menurut Kabupaten/Kota
di Provinsi Bengkulu, 2020–2023**
*Human Development Index by Regency/Municipality in
Bengkulu Province, 2020–2023*

Kabupaten/Kota Regency/Municipality	2020	2021	2022	2023
(1)	(2)	(3)	(4)	(5)
Bengkulu Selatan	72,81	72,93	73,58	74,06
Rejang Lebong	72,51	72,85	73,54	74,43
Bengkulu Utara	70,81	71,28	71,76	72,27
Kaur	69,52	69,71	70,30	70,92
Seluma	68,87	69,00	69,74	70,27
Mukomuko	71,47	71,67	72,15	73,00
Lebong	71,20	71,67	72,35	72,95
Kepahiang	69,91	70,38	70,85	71,38
Bengkulu Tengah	69,42	69,78	70,29	70,81
Kota Bengkulu	82,31	82,49	82,93	83,38
Provinsi Bengkulu	72,93	73,16	73,68	74,30

Catatan/Note: Terdapat koreksi data IPM tahun 2020 - 2022 dikarenakan perubahan data dasar penduduk yang sebelumnya bersumber dari proyeksi penduduk Sensus Penduduk 2010 menjadi proyeksi penduduk Sensus Penduduk 2020/ There is a correction of 2020 - 2022 HDI data because of the change of population elementary data from The Population Census 2010 population projection to The Population Census 2020 population projection

Sumber/Source: Badan Pusat Statistik, Seri Berita Resmi Statistik Indeks Pembangunan Manusia/BPS-Statistics Indonesia, Series of Press Releases of Human Development Index

DAFTAR PUSTAKA
REFERENCES

- Badan Pusat Statistik. (2008). Sistem Neraca Nasional. Jakarta : Badan Pusat Statistik. Diakses dari <https://www.bps.go.id/id/publication/2008/02/18/d686364900b131e819f08724/sistem-neraca-nasional-2008.html> pada 22 Februari 2024.
- Badan Pusat Statistik. (2023). Statistik Indonesia. Jakarta : Badan Pusat Statistik.
- Bank Indonesia. (2024). Statistik Ekonomi dan Keuangan Daerah (SEKDA). Jakarta: Bank Indonesia. Diakses dari <https://www.bi.go.id/> pada 22 Februari 2024.
- Indonesia. (2023). Undang-Undang RI Nomor 17 Tahun 2023 tentang Kesehatan. Jakarta: Lembaran Negara Republik Indonesia Tahun 2023 Nomor 105. Sekretariat Negara RI. Diakses dari <https://peraturan.bpk.go.id> pada 22 Februari 2024.
- Kemenag. (2024). EMIS. Jakarta: Kementerian Agama. Diakses dari <http://infopublik-emis.kemenag.go.id> pada 22 Februari 2024.

LAMPIRAN APPENDIX

<https://bengkuluselatankab.bps.go.id>

Lampiran 1. *Relative Standard Error (RSE) Rata-Rata Pengeluaran per Kapita Sebulan Menurut Kelompok Komoditas di Kabupaten Bengkulu Selatan, 2022 dan 2023*
Relative Standard Error (RSE) Table of Monthly Average Expenditure per Capita by Commodity Group in Bengkulu Selatan Regency, 2022 and 2023

Kelompok Komoditas/Commodity Group	2022	2023
(1)	(2)	(3)
Makanan/Food		
Padi-padian/ <i>Cereals</i>	2,06	2,32
Umbi-umbian/ <i>Tubers</i>	5,90	7,19
Ikan/udang/cumi/kerang/ <i>Fish/shrimp/common squid/shells</i>	3,36	4,29
Daging/ <i>Meat</i>	5,58	5,86
Telur dan susu/ <i>Eggs and milk</i>	13,81	9,22
Sayur-sayuran/ <i>Vegetables</i>	2,47	3,03
Kacang-kacangan/ <i>Legumes</i>	4,01	4,66
Buah-buahan/ <i>Fruits</i>	4,76	7,51
Minyak dan kelapa/ <i>Oil and coconut</i>	2,67	2,79
Bahan minuman/ <i>Beverage stuffs</i>	3,19	4,20
Bumbu-bumbuan/ <i>Spices</i>	2,97	4,04
Konsumsi lainnya/ <i>Miscellaneous food items</i>	4,63	5,32
Makanan dan minuman jadi/ <i>Prepared food and beverages</i>	3,26	3,61
Rokok/ <i>Cigarettes</i>	5,02	5,23
Jumlah makanan/Total food	2,15	2,48
Bukan makanan/Non-food		
Perumahan dan fasilitas rumah tangga/ <i>Housing and household facilities</i>	4,11	4,74
Aneka barang dan jasa/ <i>Goods and services</i>	5,84	5,41
Pakaian, alas kaki, dan tutup kepala/ <i>Clothing, footwear, and headgear</i>	5,93	8,59
Barang tahan lama/ <i>Durable goods</i>	23,06	43,42
Pajak, pungutan, dan asuransi/ <i>Taxes and insurance</i>	5,04	6,01
Keperluan pesta dan upacara/kenduri/ <i>Parties and ceremonies</i>	30,80	31,95
Jumlah bukan makanan/Total non-food	4,93	9,57
Jumlah/Total	3,28	5,39

Sumber/Source: Badan Pusat Statistik, Survei Sosial Ekonomi Nasional (Susenas) Maret 2022 dan Maret 2023/BPS-Statistics Indonesia, National Socioeconomic Survey

ST 2023

SENSUS PERTANIAN

BerAKHLAK

Berorientasi Pelayanan Akuntabel Kompeten
Harmonis Loyal Adaptif Kolaboratif

**# bangga
melayani
bangsa**

DATA

MENCERDASKAN BANGSA

Enlighten The Nation



**BADAN PUSAT STATISTIK
KABUPATEN BENGKULU SELATAN**

BPS-STATISTICS OF BENGKULU SELATAN REGENCY

Jl. Affan Bachsin No. 108A, Bengkulu Selatan 38512

Telepon/Fax : (0739) 21048 E-mail: bps1701@bps.go.id

Website : <http://bengkuluselatankab.bps.go.id>

ISSN 0215-403X



9 770215 403002 >