

Kecamatan

# MEMPURA DALAM ANGKA

# 2016



Penduduk terbanyak di  
Kabupaten Siak adalah  
Kecamatan Tulang



**BADAN PUSAT STATISTIK**  
**Kabupaten Siak**

**KECAMATAN MEMPURA  
DALAM ANGKA 2016**

Nomor Publikasi : 14.05.2016.13  
Katalog BPS : 1102001.1405.026

Ukuran Buku : 196 x 138 mm  
Jumlah Halaman : vi + 58 halaman

Kompilasi Data :  
Sukma Pratiwi  
(Koordinator Statistik Kecamatan Mempura)

Naskah :  
Sukma Pratiwi ( KSK Kecamatan Mempura ),  
Seksi Integrasi, Pengolahan, dan Diseminasi Statistik  
Badan Pusat Statistik Kabupaten Siak

Gambar Kulit :  
Seksi Integrasi, Pengolahan, dan Diseminasi Statistik  
Badan Pusat Statistik Kabupaten Siak

Diterbitkan Oleh :  
Badan Pusat Statistik Kabupaten Siak

**Boleh dikutip dengan menyebut sumbernya**



## KATA PENGANTAR

Penerbitan publikasi Kecamatan Dalam Angka Tahun 2016 ini merupakan sumber data kecamatan. Adapun tujuan dari penerbitan buku ini adalah untuk mempermudah para pengguna data dalam hal rujukan data statistik terutama yang menyangkut statistik sektoral wilayah.

Kami menyadari bahwa publikasi ini masih sangat jauh dari sempurna dan masih banyak mengandung kelemahan oleh sebab itu kritik dan saran yang bersifat membangun sangat kami harapkan dari berbagai pihak untuk kesempurnaan penerbitan yang akan datang.

Dengan terbitnya publikasi ini kami ucapkan terima kasih kepada semua pihak yang telah ikut membantu, khususnya pihak Kecamatan dan semua instansi Pemerintah ataupun swasta yang berada di lingkungan kecamatan. Kami harapkan kerjasama ini dapat terus ditingkatkan pada masa yang akan datang.

Siak Sri Indrapura, Juli 2016  
**Badan Pusat Statistik Kabupaten Siak  
Kepala**

**Rafdi, SST**

**KATA PENGANTAR**  
**KOORDINATOR STATISTIK KECAMATAN MEMPURA**

Seiring dengan semakin meningkatnya pembangunan dalam segala bidang, kebutuhan akan tersedianya data statistik yang akurat, tepat waktu, berkesinambungan, dan tersaji hingga lingkup wilayah terkecil merupakan suatu keharusan guna mendukung pembangunan tersebut.

Menyadari akan pentingnya informasi tersebut, Badan Pusat Statistik (BPS) Kabupaten Siak berupaya menyajikan data pada level kecamatan. Berkaitan dengan hal tersebut perlu diterbitkan buku "Kecamatan Mempura dalam Angka 2016" yang memuat informasi statistik pada tingkat desa/kelurahan, baik yang diperoleh melalui hasil sensus dan survey yang dilakukan oleh BPS maupun yang dihimpun melalui catatan administrasi/registrasi.

Dengan terbitnya publikasi ini, tidak lupa kami mengucapkan terima kasih atas bantuan yang telah diberikan oleh semua pihak. Semoga kerja sama yang telah terjalin ini dapat lebih ditingkatkan lagi di masa yang akan datang.

Siak Sri Indrapura, Juli 2016  
Koordinator Statistik  
Kecamatan Mempura

SUKMA PRATIWI

## DAFTAR ISI

	Halaman
KATA PENGANTAR.....	1
DAFTAR ISI .....	3
DAFTAR TABEL.....	4
BAB I GEOGRAFIS.....	6
BAB II PEMERINTAHAN.....	10
BAB III KEPENDUDUKAN .....	16
BAB IV SOSIAL.....	23
BAB V LAHAN.....	49

<https://siakkab.bps.go.id>

## DAFTAR TABEL

Halaman

Tabel 1.1	Batas Desa/Kelurahan di Kecamatan Mempura Tahun 2015 .....	8
Tabel 1.2	Jarak Antara Ibukota Kecamatan Mempura dengan Pusat Pemerintahan Desa/Kelurahan Tahun 2015.....	9
Tabel 2.1	Pejabat Pemerintahan Dirinci per Desa di Kecamatan Mempura Tahun 2015 .....	12
Tabel 2.2	Nama-nama dan Jabatan Dalam Struktur Pemerintahan di Kecamatan Mempura Tahun 2015.....	13
Tabel 2.3	Wilayah Administrasi di Kecamatan Mempura Menurut Status Pemerintahan Tahun 2015.....	14
Tabel 2.4	Pusat Pemerintahan, Luas Wilayah, RW dan RT di Kecamatan Mempura Tahun 2015 .....	15
Tabel 3.1	Banyaknya Kepala Keluarga, Penduduk dan Rata-rata Penduduk Per Kepala Keluarga di Kecamatan Mempura Tahun 2015.....	19
Tabel 3.2	Luas Wilayah, Penduduk dan Kepadatan Penduduk per Desa di Kecamatan Mempura Tahun 2015.....	20
Tabel 3.3	Banyak Penduduk Menurut Jenis Kelamin di Kecamatan Mempura Tahun 2015 .....	21
Tabel 3.4	Banyaknya Penduduk Menurut Jenis Kelamin dan Desa Serta Sex Ratio di Kecamatan Mempura Tahun 2015 .....	22
Tabel 4.1	Banyak Sekolah Menurut Desa/Kelurahan, Tingkatan dan Status Di Kecamatan Mempura Tahun 2015.....	26
Tabel 4.2	Banyak Murid Sekolah Negeri dan Swasta di Kecamatan Mempura Tahun 2015 .....	28
Tabel 4.3	Banyaknya Guru, Murid dan Rasio Guru dengan Murid Sekolah Dasar (SD) di Lingkungan Dinas Pendidikan Kecamatan Mempura Tahun 2015.	
Tabel 4.4	Banyaknya Guru, Murid dan Rasio Guru dengan Murid SLTP, SMU dan SMK di Lingkungan Dinas Pendidikan Kecamatan Mempura Tahun 2015	30
Tabel 4.5	Banyaknya Murid, Rombel dan Lulusan di Kecamatan Mempura 2015.	31
Tabel 4.6	Banyak Guru menurut Status di Kecamatan Mempura Tahun 2015 .....	32
Tabel 4.7	Banyaknya Fasilitas Kesehatan Menurut Desa di Kecamatan Mempura Tahun 2015 .....	33
Tabel 4.9	Banyak Imunisasi Bayi dan Balita Berdasarkan Jenisnya Dirinci Per Desa di Kecamatan Mempura Tahun 2015 .....	34
Tabel 4.10	Persentase Bayi dan Balita yang Diimunisasi Dirinci Per Desa di Kecamatan Mempura Tahun 2015 .....	37
Tabel 4.11	Persentase Bayi dan Balita yang Diimunisasi Dirinci Per Desa di Kecamatan Mempura Tahun 2015 .....	38

Tabel 4.12	Jumlah dan Persentase Ibu Hamil yang Di imunisasi Dirinci Per Desa di Kecamatan Mempura Tahun 2015 .....	40
Tabel 4.13	Persentase Realisasi Ibu Hamil yang Di imunisasi Dirinci Per Desa di Kecamatan Mempura Tahun 2015 .....	41
Tabel 4.14	Rata-rata Kunjungan dan Penimbangan Balita di Kecamatan Mempura Tahun 2015 .....	42
Tabel 4.15	Penduduk Menurut Jenis Sarana Air Bersih yang Dipergunakan di Kecamatan Mempura Tahun 2015 .....	43
Tabel 4.16	Banyaknya Persalinan Menurut Tenaga Penolong Persalinan di Kecamatan Mempura Tahun 2015 .....	44
Tabel 4.17	Banyaknya Kunjungan 16 Macam Penderita Penyakit di Kecamatan Mempura Tahun 2015 .....	45
Tabel 4.1	Banyaknya Tempat Peribadatan Menurut Jenis dan Desa di Kecamatan Mempura Tahun 2015 .....	46
Tabel 4.19	Banyaknya Nikah, Thalaq, Cerai dan Rujuk Dirinci Per Desa di Kecamatan Mempura tahun 2015 .....	47
Tabel 4.20	Banyak Koperasi Dirinci Menurut Jenisnya dan Desa di Kecamatan Mempura Tahun 2015 .....	48
Tabel 5.1	Keadaan Desa di Kecamatan Mempura menurut Desa/Kelurahan Tahun 2012 .....	51
Tabel 5.2	Kondisi Kesuburan Lahan Dirinci Menurut Desa di Kecamatan Mempura Tahun 2015 .....	52
Tabel 5.3	Luas Tanam, Luas Panen, Produktivitas dan Produksi Tanaman Pangan Menurut Jenis Tanaman di Kecamatan Mempura Tahun 2015.....	53
Tabel 5.4	Luas Tanam, Luas Panen, Produktivitas dan Produksi Tanaman Sayur Mayur Menurut Jenis Tanaman di Kecamatan Mempura Tahun 2015...	54
Tabel 5.5	Luas Tanam, Luas Panen, Produktivitas dan Produksi Tanaman Buah-Buahan Menurut Jenis Tanaman di Kecamatan Mempura Tahun 2015	55
Tabel 5.6	Luas Tanam, Luas Panen, Produktivitas dan Produksi Tanaman Obat-obatan Menurut Jenis Tanaman di Kecamatan Mempura Tahun 2015..	56
Tabel 5.7	Luas Tanam, Luas Panen, Produktivitas dan Produksi Tanaman Hias Menurut Jenis Tanaman di Kecamatan Mempura Tahun 2015.....	57
Tabel 5.8	Luas Areal, Produktivitas dan Produksi Perkebunan Menurut Komoditi di Kecamatan Mempura Tahun 2015 .....	58

**LETAK GEOGRAFIS DAN BATAS WILAYAH  
KECAMATAN MEMPURA**



Kecamatan Mempura terletak antara 0°42'-0°57' LU - 101°43'-102°14' '' LS serta antara 100°15'44,10'' - 100°50'47,80'' BT. Luas wilayah mencapai 12.252,32 Km<sup>2</sup> yang berarti 5,11 persen dari daratan Provinsi Riau yang luasnya 866.609 Km<sup>2</sup>. Kecamatan Mempura diapit oleh 3 Kecamatan, yaitu: Kecamatan Siak, Kecamatan Bungaraya, Kecamatan Dayun.



# BAB I

## GEOGRAFIS

### 1. LETAK

Kecamatan Mempura terletak antara:

0<sup>0</sup>42'-0<sup>0</sup>57'                      Lintang Utara

101<sup>0</sup>43'-102015'                Bujur Timur

### 2. BATAS

Kecamatan Mempura berbatasan dengan :

- ❖ UTARA            : KECAMATAN SIAK
- ❖ SELATAN        : KECAMATAN DAYUN, KECAMATAN BUNGA RAYA
- ❖ BARAT            : KECAMATAN SIAK, KECAMATAN DAYUN
- ❖ TIMUR            : KECAMATAN BUNGA RAYA

### 3. GEOLOGI

Wilayah kecamatan Mempura seperti pada umumnya wilayah Kecamatan Mempura terdiri dari dataran rendah dan berbukit-bukit dengan struktur tanah pada umumnya terdiri dari tanah podsolik merah kuning dari batuan dan aluvial serta tanah organosol dan gley humus dalam bentuk rawa-rawa atau tanah basah.

Hampir seluruh desa di Kecamatan Mempura berada di daerah aliran sungai yaitu Sungai Mempura, sehingga dengan demikian sebagian besar wilayahnya merupakan dataran rendah. Demikian pula dengan keseharian penduduk wilayah ini, banyak pula yang menggantungkan kehidupan mereka dengan memanfaatkan keberadaan Sungai Mempura.

**Tabel 1.1 Batas Desa/Kelurahan di Kecamatan Mempura Tahun 2015**

<b>D e s a /Kelurahan</b>	<b>Utara</b>	<b>Selatan</b>	<b>Barat</b>	<b>Timur</b>
<b>(1)</b>	<b>(2)</b>	<b>(3)</b>	<b>(4)</b>	<b>(5)</b>
Benteng Hulu	Kecamatan Siak	Kecamatan Dayun	Kp Tengah	Benteng Hilir
Benteng Hilir	Kecamatan Siak	Kecamatan Dayun	Benteng Hulu	Desa Paluh
Paluh	Benteng Hilir	Kota Ringin	Kecamatan Siak	Kecamatan Sungai Apit
Kota Ringin	Kecamatan Bunga Raya	Paluh	Kecamatan Siak	Kecamatan Sungai Apit
Kampung Tengah	Kecamatan Siak	Kecamatan Dayun	Sungai Mempura	Benteng Hulu
Sungai Mempura	Kecamatan Siak	Kecamatan Dayun	Merempan	Kp Tengah
Merempan Hilir	Kecamatan Siak	Dayun	Desa Koto Gasib	Sungai Mempura
Teluk Merempan	Kecamatan Siak	Dayun	Desa Koto Gasib	Sungai Mempura

Sumber: Kantor Camat Mempura

**Tabel 1.2 Jarak Antara Ibukota Kecamatan Mempura dengan Pusat Pemerintahan Desa/Kelurahan Tahun 2015**

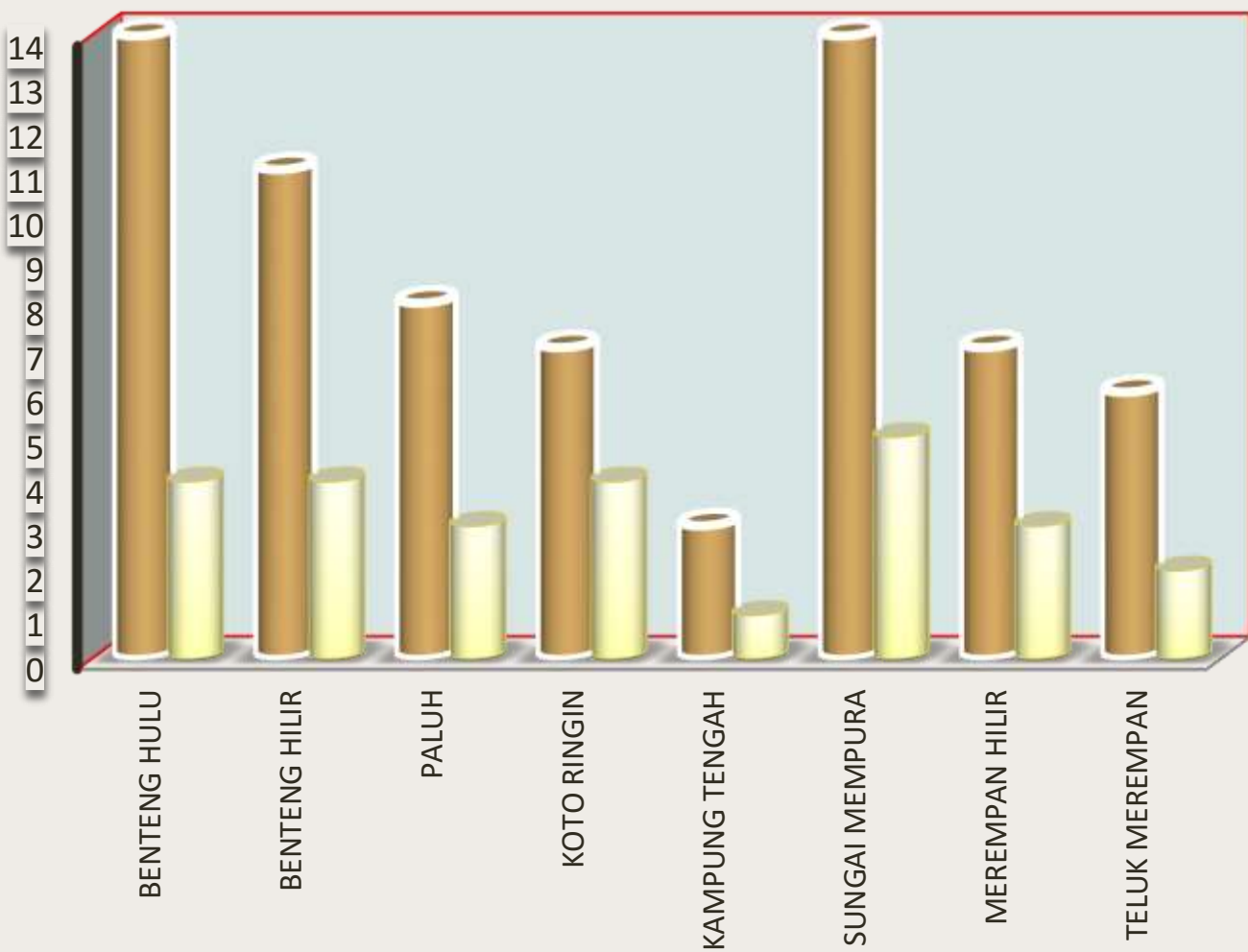
<b>D e s a/Kelurahan</b>	<b>Jarak Lurus (Km)</b>
<b>(1)</b>	<b>(2)</b>
Benteng Hulu	1,0
Benteng Hilir	0,7
Paluh	1,0
Kota Ringin	1.5
Kampung Tengah	1,5
Sungai Mempura	4,0
Merempan Hilir	4,0
Teluk Merempan	12,0

*Sumber: Kantor Camat Mempura*

# PEMERINTAHAN GOVERNMENT

# 2

## JUMLAH RK DAN RT KECAMATAN MEMPURA TAHUN 2015



■ RK ■ RT

Jumlah RK dan RT terbanyak untuk tahun 2015 terdapat di Kelurahan Sungai Mempura, dan yang paling sedikit terdapat di desa Kampung Tengah.

## BAB II

### PEMERINTAHAN

Terbentuknya Kecamatan Mempura sebagai institusi eksekutif yang berperan menjalankan roda pemerintahan dan pemberdayaan serta pembangunan masyarakat merupakan perpanjangan tangan dari pemerintah otonomi Kecamatan Mempura, merupakan aspirasi masyarakat yang bermanfaat untuk mempermudah masyarakat dalam hal pelaksanaan kepengurusan administrasi serta lebih memperdekat antara pemerintah dengan rakyat yang diperintahnya.

Pemerintah Kecamatan Mempura yang sebelumnya merupakan bagian dari Kecamatan Siak yang kemudian terpisah menjadi wilayah kecamatan di Kecamatan Mempura. Dengan demikian potensi yang ada di kecamatan ini secara tidak langsung lebih terangkat dengan jangkauan pemerintah yang lebih dekat, jangkauan pembangunan yang lebih baik dibandingkan dengan pemerintah yang lama.

Kecamatan Mempura yang posisi pusat pemerintahannya ada di Benteng Hilir, juga merupakan pusat pemerintahan Kecamatan Mempura.

Kecamatan Siak dimekarkan menjadi dua kecamatan yaitu Kecamatan Mempura dan Siak yang dilaksanakan pada tahun 2006 berdasarkan pada Perda No. 04 Tahun 2006 yang dikeluarkan oleh Pemerintah Daerah . Tujuan pemekaran ini adalah untuk mempermudah masyarakat juga pemerintah dalam menjalankan hubungan administrasi, serta mempermudah jangkauan pembangunan dan pemerintahan kecamatan.

**Tabel 2.1 Pejabat Pemerintahan Dirinci per Desa di Kecamatan Mempura Tahun 2015**

D e s a / Kelurahan	Nama Kepala Pemerintahan
(1)	(2)
Benteng Hulu	Afif M Nurudin
Benteng Hilir	Muhammad Rasyid
Paluh	Sudibyo
Kota Ringin	Karsono
Kampung Tengah	Iskandar
Sungai Mempura	Indra Mulia, SE
Merempan Hilir	T. Mukhlis
Teluk Merempan	Suhendrizar

Sumber: Kantor Camat Mempura

**Tabel 2.2 Nama-nama dan Jabatan Dalam Struktur Pemerintahan diKecamatan Mempura Tahun 2015**

N a m a	Jabatan	Keterangan
(1)	(2)	(3)
Hendy Derhavin, SE, MM	CAMAT	-
Sri Rahayu Fitri, S.STP	SEKCAM	-
Syamsurial Bakar, SE, M.H	Kasi Pemerintahan	-
Merli Jofa, SH	Kasi Kessos	-
Eryani, S.Ag	Kasi PMD	-
Khas Junaidi	Kasi Trantib	-
Faldiani. HRP, S.Sos	Kasubbag Umum & Kepegawaian	-
Herlina, SE	Kasubbag Keuangan	-
Jamilah Ridarwaty, SP	Kasubbag Program	-

*Sumber: Kantor Camat Mempura*

**Tabel 2.3 Wilayah Administrasi di Kecamatan Mempura Menurut Status Pemerintahan Tahun 2015**

Nama Wilayah Administrasi	Status Pemerintahan
(1)	(2)
Benteng Hulu	Desa Definitif
Benteng Hilir	Desa Definitif
Paluh	Desa Definitif
Kota Ringin	Desa Definitif
Langkai	Desa Definitif
Sungai Mempura	Kelurahan Definitif
Merempan Hilir	Desa Definitif
Teluk Merempan	Desa Difinitif

Sumber: Kantor Camat Mempura

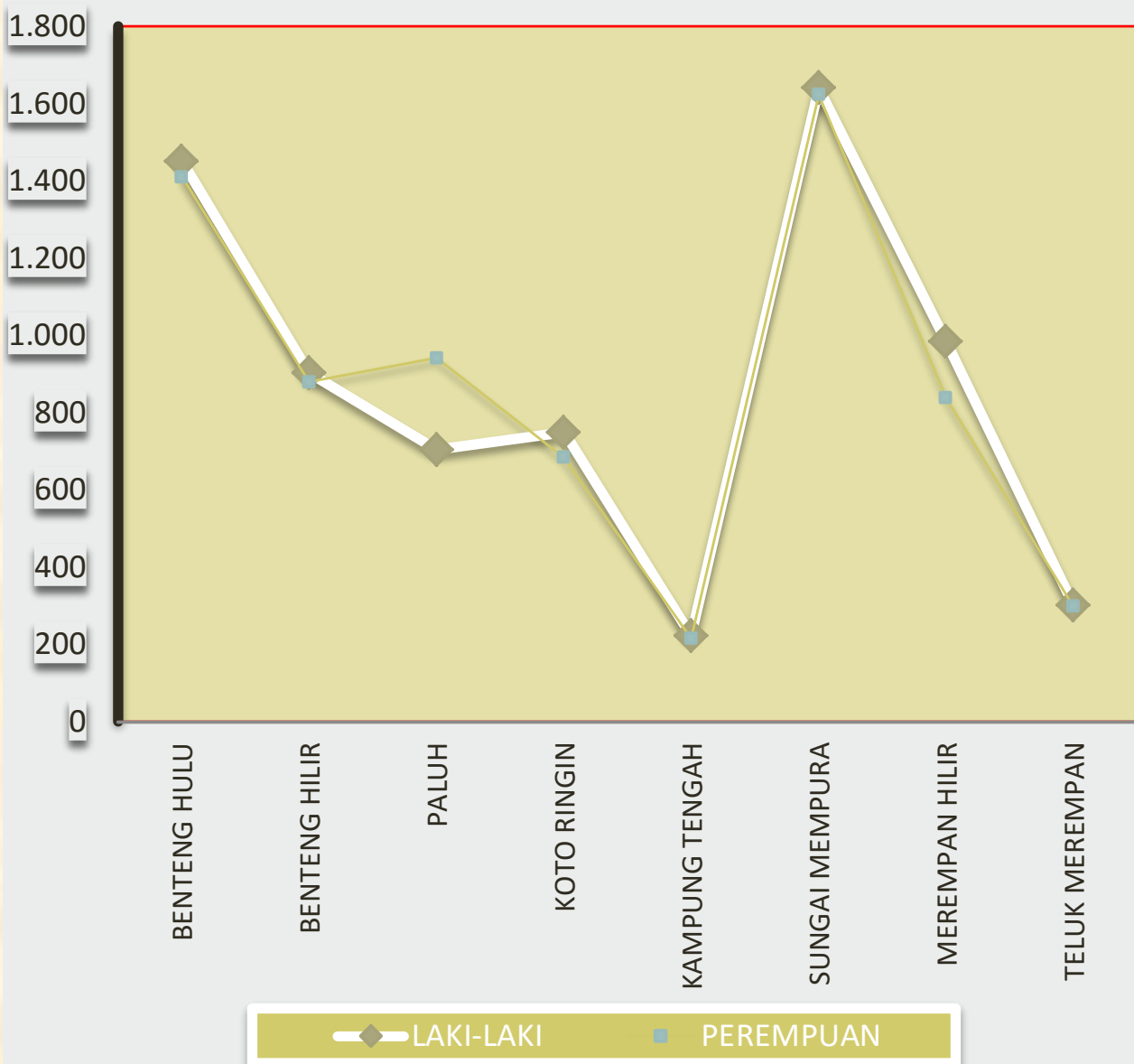


**Tabel 2.4 Pusat Pemerintahan, Luas Wilayah, RW dan RT di Kecamatan Mempura Tahun 2015**

<b>D e s a /Kelurahan</b>	<b>Pusat Pemerintahan</b>	<b>Luas Wilayah (Km<sup>2</sup>)</b>	<b>RT</b>	<b>RW</b>
<b>(1)</b>	<b>(2)</b>	<b>(3)</b>	<b>(4)</b>	<b>(5)</b>
Benteng Hulu	Benteng Hulu	2.563,34	14	4
Benteng Hilir	Benteng Hilir	3.813,64	11	4
Paluh	Paluh	4.869,41	8	3
Kota Ringin	Kota Ringin	468,75	7	4
Kampung Tengah	Kampung Tengah	107,21	3	1
Sungai Mempura	Sungai Mempura	313,41	14	5
Merempan Hilir	Merempan Hilir	82,43	7	3
Teluk Merempan	Teluk Merempan	34,13	6	2
<b>JUMLAH</b>		<b>12.252,32</b>	<b>70</b>	<b>26</b>

Sumber: Kantor Camat Mempura

**Perbandingan Jumlah Penduduk Laki-Laki dan Perempuan di Kecamatan Mempura**



Pada tahun 2015 Kelurahan Sungai Mempura masih memiliki jumlah penduduk laki-laki dan perempuan terbanyak, disusul oleh kampung Benteng Hulu. Sementara untuk kampung Teluk Merempnan memiliki jumlah penduduk laki-laki dan perempuan paling sedikit.

## BAB III

## KEPENDUDUKAN

Data statistik kependudukan dalam publikasi ini diambil dari kantor kecamatan berdasarkan laporan registrasi penduduk setiap desa/kecamatan, sehingga diharapkan dapat memberikan gambaran keadaan jumlah dan komposisi penduduk di lapangan.

Disamping itu kegiatan pemeriksaan data secara berkala dan sekaligus pembinaan pelaksanaan registrasi penduduk sampai ke tingkat desa serta kedisiplinan penduduk itu sendiri sangat diperlukan guna mendapatkan data registrasi kependudukan yang lengkap, akurat dan dapat dipercaya sebagai dasar perencanaan pembangunan.

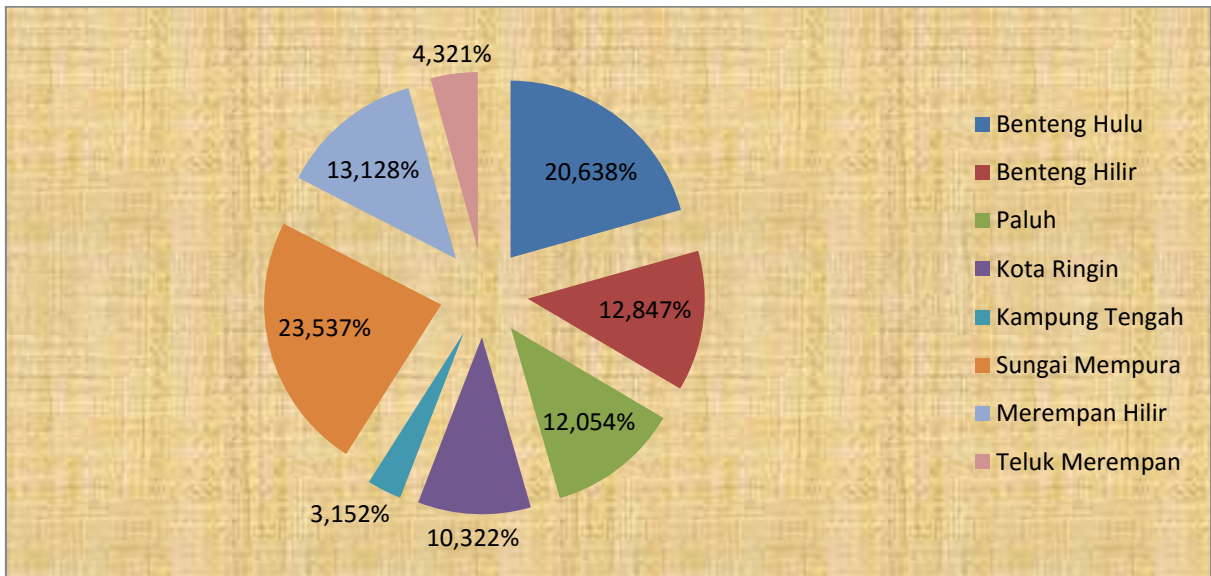
### 3.1 Penduduk dan Rumah tangga

Dari jumlah penduduk sebanyak **13.863** jiwa tersebut dapat dilihat penyebaran serta persentase pada masing-masing desa sebagai berikut :

No	Desa/Kelurahan	Jumlah Penduduk	Persentase
1.	Benteng Hulu	2.861	20.64
2.	Benteng Hilir	1.781	12.85
3.	Paluh	1.671	12.05
4.	Kota Ringin	1.431	10.32
5.	Kampung Tengah	437	3.15
6.	Sungai Mempura	3.263	23.54
7.	Merempan Hilir	1.820	13.13
8	Teluk Merempan	599	4.32
	<b>Kecamatan Mempura</b>	<b>13.863</b>	<b>100.00</b>

Sumber: Kantor Camat Mempura

Grafik 3.1 Persentase Penduduk Kecamatan Mempura Menurut Desa, 2015



<https://siakkab.bps.go.id>

**Tabel 3.1 Banyaknya Kepala Keluarga, Penduduk dan Rata-rata Penduduk Per Kepala Keluarga di Kecamatan Mempura Tahun 2015**

D e s a / Kelurahan	Kepala Keluarga	Penduduk	Rata-rata Penduduk Per Kepala Keluarga
(1)	(2)	(3)	(4)
Benteng Hulu	670	2.861	4.27
Benteng Hilir	574	1.781	3.10
Paluh	374	1.671	4.47
Kota Ringin	402	1.431	3.56
Kampung Tengah	117	437	3.74
Sungai Mempura	903	3.263	3.61
Merempan Hilir	415	1.820	4.39
Teluk merempan	152	599	3.94
<b>Jumlah</b>	<b>3.607</b>	<b>13.863</b>	<b>3.84</b>

Sumber: Kantor Camat Mempura

**Tabel 3.2 Luas Wilayah, Penduduk dan Kepadatan Penduduk per Desa Kecamatan Mempura Tahun 2015**

<b>D e s a</b>	<b>Luas (Km<sup>2</sup>)</b>	<b>Penduduk</b>	<b>Kepadatan Penduduk/Km<sup>2</sup></b>
<b>(1)</b>	<b>(2)</b>	<b>(3)</b>	<b>(4)</b>
Benteng Hulu	2.563,34	2.861	1,11
Benteng Hilir	3.813,64	1.781	0,47
Paluh	4.869,41	1.671	0,34
Kota Ringin	468,75	1.431	3,05
Kampung Tengah	107,21	437	4,08
Sungai Mempura	313,41	3.263	10,41
Merempan Hilir	82,43	1.820	22,08
Teluk Merempan	34,13	599	17,55
<b>Jumlah</b>	<b>12.252,32</b>	<b>13.863</b>	<b>1,13</b>

Sumber: Kantor Camat Mempura

**Tabel 3.3 Banyak Penduduk Menurut Jenis Kelamin di Kecamatan Mempura Tahun 2015**

<b>D e s a</b>	<b>Laki-laki</b>	<b>Perempuan</b>	<b>Jumlah</b>
<b>(1)</b>	<b>(2)</b>	<b>(3)</b>	<b>(4)</b>
Benteng Hulu	1.451	1.410	2.861
Benteng Hilir	902	879	1.781
Paluh	703	941	1.671
Kota Ringin	748	683	1.431
Kampung Tengah	222	215	437
Sungai Mempura	1.640	1.623	3.263
Merempan Hilir	983	837	1.820
Teluk Merempan	301	298	599
<b>Jumlah</b>	<b>6.977</b>	<b>6.886</b>	<b>13.863</b>

Sumber: Kantor Camat Mempura

**Tabel 3.4 Banyaknya Penduduk Menurut Jenis Kelamin dan Desa Serta Sex Ratio di Kecamatan Mempura Tahun 2015**

<b>D e s a</b>	<b>Laki-laki</b>	<b>Perempuan</b>	<b>Sex Ratio</b>
<b>(1)</b>	<b>(2)</b>	<b>(3)</b>	<b>(4)</b>
Benteng Hulu	1.451	1.410	102.9
Benteng Hilir	902	879	102.6
Paluh	703	941	74.7
Kota Ringin	748	683	109.5
Kampung Tengah	222	215	103.3
Sungai Mempura	1.640	1.623	101
Merempan Hilir	983	837	117.4
Teluk merempan	301	298	101
<b>Jumlah</b>	<b>6.977</b>	<b>6.886</b>	<b>101.3</b>

Sumber: Kantor Camat Mempura



## JUMLAH FASILITAS KESEHATAN KECAMATAN MEMPURA TAHUN 2015



Puskesmas Kecamatan Mempura Terletak di Kampung Benteng Hilir

**BAB IV****SOSIAL****1. PENDIDIKAN**

Kecamatan Mempura yang masih berusia sangat muda saat ini sangat membutuhkan segenap dukungan seluruh daerah bawahannya untuk berperan serta dalam proses pembangunan. Proses pembangunan yang sedang berjalan akan dapat terlaksana dengan baik apabila sumber daya manusia yang diperlukan dapat terpenuhi.

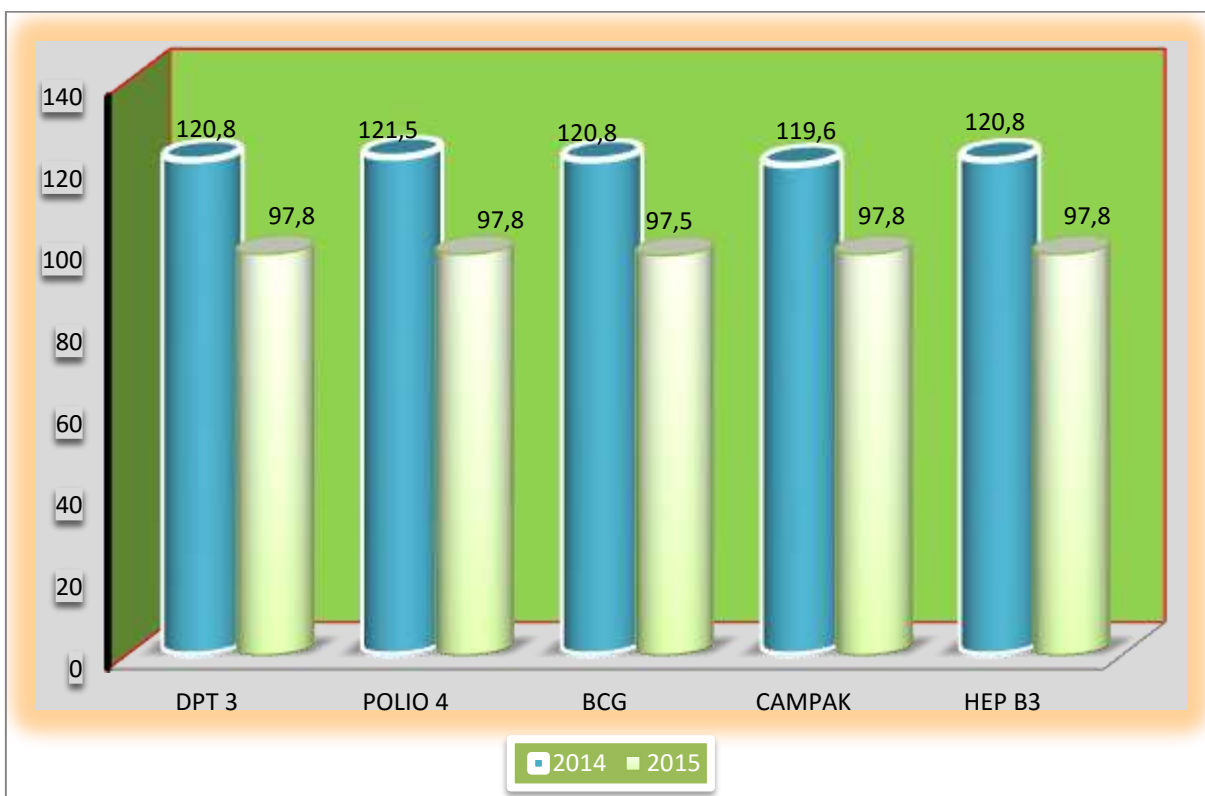
Sejalan dengan hal tersebut peran pendidikan di daerah ini dirasa sangat perlu ditingkatkan baik berupa fasilitas penunjang maupun sumber daya guru pengajar sehingga dapat menunjang kelancaran proses belajar mengajar. Dalam publikasi ini yang dapat disediakan hanya sebatas jumlah murid dan jumlah guru, sehingga analisa yang diperoleh belum dapat terinci.

**2. KESEHATAN**

Derajat kesehatan suatu masyarakat tidak lepas dari perhatian pemerintahnya terutama mengenai fasilitas kesehatan yang di sediakan. Terjaminnya kesehatan masyarakat tidak hanya diperoleh dari fasilitas kesehatan yang ada tetapi juga tersedianya tenaga kesehatan yang mencukupi, dengan demikian peningkatan derajat kesehatan masyarakat dapat terpenuhi.

Pada tahun 2015 di Kecamatan Mempura terdapat **1** Puskesmas, **3** Puskesmas keliling dan **3** Puskesmas pembantu. Sedangkan untuk pelayanan masyarakat di desa **5** Polindes dan **21** posyandu. Tenaga paramedis yang terdapat di Kecamatan Mempura adalah **4** orang dokter umum, **1** orang dokter gigi, **31** orang perawat dan **27** orang bidan.

**GRAFIK 4.1 Persentase Bayi dan Balita yang Diimunisasi di Kecamatan Mempura Tahun 2014 - 2015**



<https://siakkab.bf>

**Tabel 4.1 Banyak Sekolah Menurut Desa/Kelurahan, Tingkatan dan Status Di Kecamatan Mempura Tahun 2015**

Desa/Kelurahan	TK		SD	
	Negeri	Swasta	Negeri	Swasta
(1)	(2)	(3)	(4)	(5)
Benteng Hulu	-	1	2	-
Benteng Hilir	1	-	1	-
Paluh	-	-	2	-
Kota Ringin	-	-	2	-
Kampung Tengah	-	-	-	-
Sungai Mempura	-	3	1	-
Merempan Hilir	-	2	2	-
Teluk Merempan	-	1	1	-
<b>Jumlah</b>	<b>1</b>	<b>6</b>	<b>11</b>	<b>-</b>

Sumber: Kantor UPTD Pendidikan dan Kebudayaan Kec. Mempura

Lanjutan Tabel 4.1

DESA	SLTP		SMU/SMK	
	Negeri	Swasta	Negeri	Swasta
(1)	(2)	(3)	(4)	(5)
Benteng Hulu	1	1	1	1
Benteng Hilir	-	-	1	-
Paluh	-	-	-	-
Kota Ringin	1	-	-	-
Langkai	-	-	-	-
Sungai Mempura	-	-	-	-
Merempan Hilir	1	-	-	-
Teluk Merempan	-	-	-	-
<b>Jumlah</b>	<b>3</b>	<b>1</b>	<b>2</b>	<b>1</b>

Sumber: Kantor Cabang Dinas Pendidikan Kecamatan Mempura

**Tabel 4.2 Banyak Murid Sekolah Negeri dan Swasta di Kecamatan Mempura Tahun 2015**

<b>Tingkatan Sekolah</b>	<b>Negeri</b>	<b>Swasta</b>
<b>(1)</b>	<b>(2)</b>	<b>(3)</b>
1. TK	112	163
2. SD	2.062	-
3. SLTP	659	-
4. SMU	252	11
5. SMK	662	-
<b>Jumlah</b>	<b>3.749</b>	<b>243</b>

*Sumber: Kantor Cabang Dinas Pendidikan Kecamatan Mempura*

**Tabel 4.3 Banyak Guru dan Murid Sekolah Negeri dan Swasta di Kecamatan Mempura Tahun 2015**

<b>Nama Sekolah</b>	<b>Guru</b>	<b>Murid</b>	<b>Rasio</b>
<b>(1)</b>	<b>(2)</b>	<b>(3)</b>	<b>(4)</b>
SDN 001	25	529	21.16
SDN 002	15	238	15.87
SDN 003	15	249	16.6
SDN 004	13	202	15,53
SDN 005	12	124	10.33
SDN 006	9	154	17.11
SDN 007	13	64	4,92
SDN 008	10	69	6.9
SDN 009	10	84	8.4
SDN Siak Raya	19	349	18.37
<b>Jumlah</b>	<b>141</b>	<b>2.062</b>	<b>14,62</b>

*Sumber: Kantor Dinas Pendidikan Kecamatan Mempura*

**Tabel 4.4 Banyaknya Guru, Murid dan Rasio Guru dengan Murid SLTP, SMU dan SMK di Lingkungan Dinas Pendidikan Kecamatan Mempura Tahun 2015**

<b>Nama Sekolah</b>	<b>Guru</b>	<b>Murid</b>	<b>Rasio</b>
<b>(1)</b>	<b>(2)</b>	<b>(3)</b>	<b>(4)</b>
SMPN 8 Mempura	31	490	15.81
SMPN 2 Mempura	15	140	9.33
SMPN 1 Satu Atap	9	29	3.22
SMP IT AL – FATH	12	69	5.75
SMAN 1 Siak	26	252	9.69
SMKN 1 Siak	63	662	10.51
<b>Jumlah</b>	<b>150</b>	<b>1.642</b>	<b>10.81</b>

Sumber: Kantor Dinas Pendidikan Kecamatan Mempura



Tabel 4.5 Banyaknya Murid, Rombel dan Lulusan di Kecamatan Mempura 2015

Sekolah	Jumlah Murid	Rombel	Lulusan	
			Jumlah	Persentase
(1)	(2)	(3)	(4)	
SD	2.062	92	325	100%
SLTP	728	28	227	100%
SMU	252	11	98	100%
SMK	662	31	185	100%
<b>Jumlah</b>	<b>3.704</b>	<b>162</b>	<b>835</b>	<b>100%</b>

Sumber: Kantor Dinas Pendidikan Kecamatan Mempura

<https://siakkab.bps.go.id>

Tabel 4.6 Banyak Guru menurut Status di Kecamatan Mempura Tahun 2015

Nama Sekolah	Guru	
	PNS	Honor
(1)	(2)	(3)
SD	89	56
SLTP	33	34
SMU	17	9
SLTA Kejuruan	48	15
<b>Jumlah</b>	<b>187</b>	<b>114</b>

Sumber: Kantor Dinas Pendidikan Kecamatan Mempura

<https://siakkab.bps.go.id>

**Tabel 4.7 Banyaknya Fasilitas Kesehatan Menurut Desadi Kecamatan Mempura Tahun 2015**

DESA	Puskesmas	Puskesmas		Polindes	Posyandu
		Keliling	Pembantu		
(1)	(2)	(3)	(4)	(5)	(6)
Benteng Hulu	-	-	1	-	3
Benteng Hilir	1	-	-	-	2
Paluh	-	-	-	1	2
Kota Ringin	-	1	1	1	2
Kampung Tengah	-	-	-	1	1
Sungai Mempura	-	-	-	1	5
Merempan Hilir	-	1	1	-	4
Teluk Merempan	-	1	-	1	2
<b>Jumlah</b>	<b>1</b>	<b>3</b>	<b>3</b>	<b>5</b>	<b>21</b>

Sumber: Puskesmas Mempura

Tabel 4.8 Banyaknya Tenaga Medis di Kecamatan Mempura Tahun 2015

Tenaga Kesehatan	Jumlah	
	2015	2015
(1)	(2)	(3)
1. Dokter Spesialis	-	-
1. Dokter Umum	3	4
2. Dokter Gigi	2	1
2. Perawat	28	31
3. Bidan	26	27
4. Dukun bayi	17	18
<b>Jumlah</b>	<b>76</b>	<b>81</b>

Sumber: Puskesmas Mempura

**Tabel 4.9 Banyak Imunisasi Bayi dan Balita Berdasarkan Jenisnya Dirinci Per Desa di Kecamatan Mempura Tahun 2015**

Desa /Kelurahan	DPT 3		POLIO 4		BCG	
	Sasaran	Realisasi	Sasaran	Realisasi	Sasaran	Realisasi
(1)	(2)	(3)	(4)	(5)	(6)	(7)
Benteng Hulu	76	73	76	73	76	74
Benteng Hilir	46	45	46	45	46	45
Paluh	38	37	38	37	38	37
Kota Ringin	37	36	37	36	37	36
Kampung Tengah	11	13	11	13	11	11
Sungai Mempura	92	89	92	89	92	89
Merempan Hilir	43	42	43	42	43	42
Teluk Merempan	16	16	16	16	16	16
<b>Jumlah</b>	<b>359</b>	<b>351</b>	<b>359</b>	<b>351</b>	<b>259</b>	<b>350</b>

Sumber: Puskesmas Mempura

Lanjutan tabel 4.9

Desa	Campak		Hep B3	
	Sasaran	Realisasi	Sasaran	Realisasi
(1)	(8)	(9)	(9)	(10)
Benteng Hulu	76	73	76	73
Benteng Hilir	46	45	46	45
Paluh	38	37	38	37
Kota Ringin	37	36	37	36
Kampung Tengah	11	11	11	13
Sungai Mempura	92	89	92	89
Merempan Hilir	43	42	43	42
Teluk Merempan	16	16	16	16
<b>Jumlah</b>	<b>359</b>	<b>349</b>	<b>359</b>	<b>351</b>

Sumber: Puskesmas Mempura

**Tabel 4.10 Persentase Bayi dan Balita yang Diimunisasi Dirinci Per Desa diKecamatan Mempura Tahun 2015**

<b>Desa</b>	<b>DPT 3</b>	<b>POLIO 4</b>	<b>BCG</b>	<b>CAMPAK</b>	<b>HEP B3</b>
<b>(1)</b>	<b>(2)</b>	<b>(3)</b>	<b>(4)</b>	<b>(5)</b>	<b>(6)</b>
Benteng Hulu	96,1	96,1	97,4	96,1	96,1
Benteng Hilir	97,8	97,8	97,8	97,8	97,8
Paluh	97,4	97,4	97,4	97,4	97,4
Kota Ringin	97,3	97,3	97,3	97,3	97,3
Kampung Tengah	118,2	118,2	100,0	100,0	118,2
Sungai Mempura	96,7	96,7	96,7	96,7	96,7
Merempan Hilir	97,7	97,7	97,7	97,7	97,7
Teluk Merempan	100,0	100,0	100,0	100,0	100,0
<b>Kecamatan Mempura</b>	<b>97,8</b>	<b>97,8</b>	<b>97,5</b>	<b>97,2</b>	<b>97,8</b>

Sumber: Puskesmas Mempura

**Tabel 4.11 Persentase Bayi dan Balita yang Diimunisasi Dirinci Per Desa di Kecamatan Mempura Tahun 2015-2015**

DESA	DPT 3		Polio 4		BCG	
	2015	2015	2015	2015	2015	2015
(1)	(2)	(3)	(4)	(5)	(6)	(7)
Benteng Hulu	135,7	96,1	135,7	96,1	112,5	97,4
Benteng Hilir	114,7	97,8	111,8	97,8	120,6	97,8
Paluh	139,3	97,4	135,7	97,4	128,6	97,4
Kota Ringin	111,1	97,3	111,1	97,3	107,4	97,3
Kampung Tengah	112,5	118,2	112,5	118,2	125,0	100,0
Sungai Mempura	117,6	96,7	117,6	96,7	116,2	96,7
Merempan Hilir	103,1	97,7	103,1	97,7	118,8	97,7
Teluk Merempan	116,7	100,0	150,0	100,0	200,0	100,0
<b>Kecamatan Mempura</b>	<b>120,8</b>	<b>97,8</b>	<b>121,5</b>	<b>97,8</b>	<b>120,8</b>	<b>97,5</b>

Sumber: Puskesmas Mempura



Lanjutan tabel 4.11

DESA	Campak		Hep B3	
	2015	2015	2015	2015
(1)	(8)	(9)	(10)	(11)
Benteng Hulu	141,1	96,1	135,7	96,1
Benteng Hilir	105,9	97,8	114,7	97,8
Paluh	153,6	97,4	139,3	97,4
Kota Ringin	103,7	97,3	111,1	97,3
Kampung Tengah	150,0	118,2	112,6	118,2
Sungai Mempura	110,0	96,7	117,6	96,7
Merempan Hilir	100,0	97,7	103,1	97,7
Teluk Merempan	100,0	100,0	116,7	100,0
<b>Kecamatan Mempura</b>	<b>119,6</b>	<b>97,8</b>	<b>120,8</b>	<b>97,8</b>

Sumber: Puskesmas Mempura

**Tabel 4.12 Jumlah dan Persentase Ibu Hamil yang Di imunisasi Dirinci Per Desa di Kecamatan Mempura Tahun 2015**

Desa /Kelurahan	T T 2+			
	Sasaran	Target (%)	Realisasi	Persen
(1)	(2)	(3)	(4)	(5)
Benteng Hulu	83	90	44	53,0
Benteng Hilir	50	90	27	54,0
Paluh	42	90	40	95,2
Kota Ringin	40	90	21	52,2
Kampung Tengah	12	90	10	83,3
Sungai Mempura	101	90	70	69,3
Merempan Hilir	48	90	25	52,1
Teluk Merempan	18	90	12	66,7
<b>Kecamatan Mempura</b>	<b>394</b>	<b>90</b>	<b>249</b>	<b>63,2</b>

Sumber: Puskesmas Mempura

**Tabel 4.13 Persentase Realisasi Ibu Hamil yang Di imunisasi Dirinci Per Desa di Kecamatan Mempura Tahun 2015- 2015**

DESA	T T 1		T T 2	
	2015	2015	2015	2015
(1)	(2)	(3)	(4)	(5)
Benteng Hulu	0,0	0,3	1,6	0,8
Benteng Hilir	2,7	1,3	5,4	1,7
Paluh	0,0	0,3	9,7	4,9
Kota Ringin	0,0	0,3	0,0	0,8
Kampung Tengah	22,2	0,6	22,5	1,8
Sungai Mempura	13,5	1,7	23,0	1,9
Merempan Hilir	0,0	0,4	2,9	0,7
Teluk Merempan	0,0	0,6	0,0	0,6
<b>Kecamatan Mempura</b>	<b>4,5</b>	<b>0,8</b>	<b>77,7</b>	<b>1,0</b>

Sumber: Puskesmas Mempura

**Tabel 4.14 Rata-rata Kunjungan dan Penimbangan Balita di Kecamatan Mempura Tahun 2015 - 2015**

Rincian	Tahun	
	2015	2015
(1)	(2)	(3)
Jumlah Posyandu	21	21
Balita	1769	1421
Balita dengan KMS	1757	1355
Balita yang Ditimbang	1151	1041

Sumber: Puskesmas Mempura

<https://siakkab.bps.go.id>

**Tabel 4.15 Penduduk Menurut Jenis Sarana Air Bersih yang Dipergunakan di Kecamatan Mempura Tahun 2015**

Rincian	Tahun	
	2015	2015
(1)	(2)	(3)
Ledeng	443	521
Sumur Pompa	0	0
Sumur	742	1593
Mata Air	0	0
Air Hujan	1663	2645
Lainnya	327	0

Sumber: Puskesmas Mempura

<https://siakkab.bps.go.id>

**Tabel 4.16 Banyaknya Persalinan Menurut Tenaga Penolong Persalinan di Kecamatan Mempura Tahun 2015 - 2015**

Rincian	Tahun	
	2015	2015
(1)	(2)	
Perkiraan Jumlah Persalinan	294	377
Persalinan Ditolong Oleh Tenaga Kesehatan	327	351
Persalinan Ditolong oleh Dukun atau Anggota Keluarga Lainnya	1	1

Sumber: Puskesmas

**Tabel 4.17 Banyaknya Kunjungan 16 Macam Penderita Penyakit di Kecamatan Mempura Tahun 2015**

Penderita Penyakit	Kasus
(1)	(2)
1. ISPA	5360
2. Reumatik	644
3. Diare & Gastroenteritis	778
4. Dermatitis	1051
5. Hipertensi	822
6. Influenza	195
7. Penyakit kulit infeksi	356
8. Gastritis	0
9. Penyakit Mata	227
10. Dispepsia	1916
11. Kecelakaan Lalu Lintas dan Rudal Paksa	1047
12. Ansietas	121
13. Faringitis	177
14. Asma	269
15. Diabetes Melitus	323
16. Stomatitis	100

Sumber: Puskesmas Mempura

**Tabel 4.1 Banyaknya Tempat Peribadatan Menurut Jenis dan Desa di Kecamatan Mempura Tahun 2015**

Desa	Mesjid	Mushalla / Langgar	Gereja		Vihara	Klenteng
			Khatolik	Protestan		
(1)	(2)	(3)	(4)	(5)	(6)	(7)
Benteng Hulu	3	3	-	-	-	-
Benteng Hilir	3	2	-	-	-	-
Paluh	3	2	-	-	-	-
Kota Ringin	2	4	-	-	-	-
Kampung Tengah	1	-	-	-	-	-
Sungai Mempura	5	2	-	-	-	-
Merempan Hilir	4	4	-	-	-	-
Teluk Merempan	2	2	-	-	-	-
<b>Kecamatan Mempura</b>	<b>23</b>	<b>19</b>	<b>-</b>	<b>-</b>	<b>-</b>	<b>-</b>

Sumber: Kantor Camat Mempura



**Tabel 4.19 Banyaknya Nikah, Thalaq, Cerai dan Rujuk Dirinci Per Desa di Kecamatan Mempura tahun 2015**

BULAN	Nikah	Thalaq	Cerai	Rujuk	% Talaq dan cerai Terhadap Nikah & Rujuk
(1)	(2)	(3)	(4)	(5)	(6)
Benteng Hulu	18				
Benteng Hilir	11				
Paluh	12				
Kota Ringin	4				
Kampung Tengah	1				
Sungai Mempura	26				
Merempan Hilir	17				
Teluk Merempan	4				
<b>Kecamatan Mempura</b>	<b>93</b>				

Sumber: KUA Kecamatan Mempura dan Pengadilan Agama Bengkalis

**Tabel 4.20 Banyak Koperasi Dirinci Menurut Jenisnya dan Desadi Kecamatan Mempura Tahun 2015 - 2015**

Jenis (1)	Tahun	
	2015 (2)	2015 (3)
KUD	1	-
KOPPANTREN	-	-
K.P.R.I	-	-
KOPKAR	3	2
PROFESI	3	3
KOP.WANITA	-	-
PERTANIAN	-	-
PERKEBUNAN	9	5
KOP.PASAR	-	-
KOP. Jasa dan Perdagangan	-	3
<b>Kecamatan Mempura</b>	<b>17</b>	<b>13</b>

Sumber: Kantor Dinas Koperasi, Perindustrian, dan Perdagangan

# PERTANIAN AGRICULTURE

# 5

## Produksi Perkebunan Menurut Komoditi di Kecamatan MEMPURA Tahun 2015



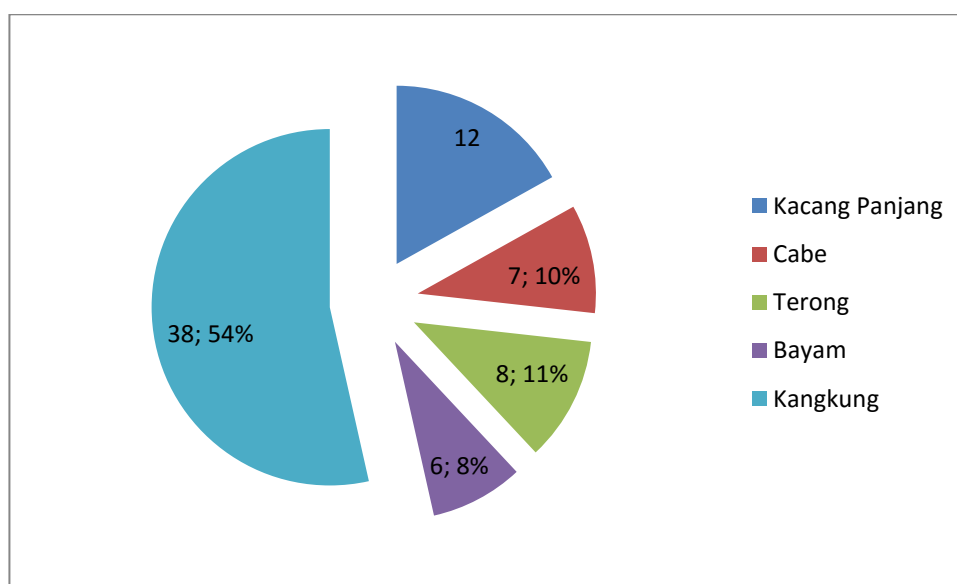
Produksi Perkebunan terbanyak di Kecamatan mempura  
adalah Kelapa Sawit 11.452 ton

## BAB V

## LAHAN

Tingkat kesuburan tanah secara umum adalah sedang dengan sebagian besar lahan pertanian digunakan untuk perkebunan. Sedangkan topografi Kecamatan Mempura secara umum adalah datar dengan sedikit berbukit-bukit.

**Grafik 5.1**  
**Persentase Hasil Tanaman Pangan di Kecamatan Mempura tahun 2015\***



\*Data Tahun 2015

**Tabel 5.1 Keadaan Desa di Kecamatan Mempura menurut Desa/Kelurahan Tahun 2015**

Desa/Kelurahan	Keadaan Desa		
	Geografis	Topografi	Permukaan Jalan Terluas
(1)	(2)	(3)	(4)
Benteng Hulu	Dataran	Datar	Tanah
Benteng Hilir	Dataran	Datar	Aspal/Beton
Paluh	Dataran	Datar	Air
Kota Ringin	Dataran	Datar	Tanah
Kampung Tengah	Lembah/DAS	Datar	Tanah
Sungai Mempura	Lembah/DAS	Datar	Diperkeras
Merempan Hilir	Lembah/DAS	Datar	Air
Teluk Merempan	Lembah/DAS	Datar	Air

*Sumber: Kantor Camat Mempura*

**Tabel 5.2 Kondisi Kesuburan Lahan Dirinci Menurut Desa/Kelurahan Mempura Tahun 2015**

Desa / Kelurahan	Kondisi Kesuburan Lahan
(1)	(2)
Benteng Hulu	Sedang
Benteng Hilir	Sedang
Paluh	Sedang
Kota Ringin	Sedang
Kampung Tengah	Sedang
Sungai Mempura	Sedang
Merempan Hilir	Sedang

Sumber: Kantor Camat Mempura

**Tabel 5.3 Luas Tanam, Luas Panen, Produktivitas dan Produksi Tanaman Pangan Menurut Jenis Tanaman di Kecamatan Mempura Tahun 2015**

Jenis Tanaman	Luas Tanam (Ha)	Luas Panen (Ha)	Produktivitas (Kw/Ha) *	Produksi (Ton) *
(1)	(2)	(3)	(4)	(5)
Padi Sawah	-	-	-	-
Padi Ladang	-	-	-	-
Jagung	9	7	22,40	15,68
Kedelai	-	-	-	-
Kacang Tanah	-	-	-	-
Kacang Hijau	-	-	-	-
Ubi Kayu	16	14	260,34	364,47
Ubi Jalar	-	-	-	-

Sumber: Dinas Tanaman Pangan dan Hortikultura Kab. Siak 2015

\*Data di atas adalah data tahun 2015

**Tabel 5.4 Luas Tanam, Luas Panen, Produktivitas dan Produksi Tanaman Sayur Mayur Menurut Jenis Tanaman di Kecamatan Mempura Tahun 2015**

Jenis Tanaman	Luas Tanam (Ha)	Luas Panen (Ha)	Produktivitas (Kw/Ha)	Produksi (Ton)
(1)	(2)	(3)	(4)	(5)
Kacang Panjang	7	6	38,82	23
Cabe	2	5	33,53	17
Tomat	-	-	-	-
Terong	1	2	78,50	16
Ketimun	-	-	-	-
Labu Siam	-	-	-	-
Bayam	3	2	15,15	3
Kangkung	7	7	34,56	24

Sumber: Dinas Tanaman Pangan dan Hortikultura Kab. Siak 2015

\*Data di atas adalah data Tahun 2015



**Tabel 5.5 Luas Tanam, Luas Panen, Produktivitas dan Produksi Tanaman Buah-Buahan Menurut Jenis Tanaman di Kecamatan Mempura Tahun 2015**

Jenis Tanaman	Luas Tanam Batang(Baru)	Luas Panen (Ha)	Produktivitas (Kw/Ha)	Produksi (Ton)
(1)	(2)	(3)	(4)	(5)
Melon	-	-	-	-
Semangka	1	-	-	-
Blewah	-	-	-	-
Strtoberi	-	-	-	-

Sumber: *Dinas Tanaman Pangan dan Hortikultura Kab. Siak 2015*

*\*Data di atas adalah data Tahun 2015*

<https://siakkab.bps.go.id>

**Tabel 5.6 Luas Tanam, Luas Panen, Produktivitas dan Produksi Tanaman Obat-obatan Menurut Jenis Tanaman di Kecamatan Mempura Tahun 2015**

Jenis Tanaman	Produktivitas			Produksi
	Akhir Tahun (m)	Panen (ha)	(Kw/ha)	(Kg)
(1)	(2)	(3)	(4)	(5)
Jahe	17	265	0,27	72,8
Laos/Lengkuas	7	95	0,12	11,3
Kencur	4	95	0,15	14,3
Kunyit	19	43	0,24	10,5
Lempuyang	-	-	-	-
Temulawak	-	-	-	-
Temuireng	-	-	-	-
Kejibeling	-	-	-	-
Dringo	-	-	-	-
Kapulaga	-	-	-	-
Temukunci	-	-	-	-
Mengkudu	-	-	-	-
Sambiloto	-	-	-	-

Sumber: Dinas Tanaman Pangan dan Hortikultura Kab. Siak 2015

\*Data di atas adalah data Tahun 2015

**Tabel 5.7 Luas Tanam, Luas Panen, Produktivitas dan Produksi Tanaman Hias Menurut Jenis Tanaman di Kecamatan Mempura Tahun 2015**

Jenis Tanaman	Luas Tanaman ( Rumpun)		Produktivitas (tangkai/ha)	Produksi	
	Akhir Tahun	Panen		tangka i	(Kg)
(1)	(2)	(3)	(4)	(5)	
Anggrek	-	-	-	-	-
Anthurium	-	-	-	-	-
Anyelir	-	-	-	-	-
Garbera	-	-	-	-	-
Gladiol	-	-	-	-	-
Heliconia	-	-	-	-	-
Krisan	-	-	-	-	-
Mawar	-	-	-	-	-
Sedap Malam	-	-	-	-	-
Dracaena	-	-	-	-	-
Melati	-	-	-	-	-
Palem	-	-	-	-	-

Sumber: Dinas Tanaman Pangan dan Hortikultura Kab. Siak 2015

\*Data di atas adalah data tahun 2015

**Tabel 5.8 Luas Areal, Produktivitas dan Produksi Perkebunan Menurut Komoditidi Kecamatan Mempura Tahun 2015**

Komoditi	Luas Areal (Ha)	Produktivitas (Ton/Ha/Th)	Produksi (Ton/Th)
(1)	(2)	(3)	(4)
Kelapa Sawit	5.311	3,62	11.425
Karet	5.099	1,1	4.346
Kelapa	342	1,2	383
Kopi	76	0,8	022
Pinang	8	0,452	1
Sagu	-	7,4	16

Sumber: Dinas Kehutanan dan Perkebunan Kabupaten Siak

\*Data di atas adalah data Tahun 2015

