

KABUPATEN ACEH BESAR DALAM ANGKA **2023**

Aceh Besar Regency In Figures



**BADAN PUSAT STATISTIK
KABUPATEN ACEH BESAR**

KABUPATEN ACEH BESAR DALAM ANGKA **2023**

Aceh Besar Regency In Figures



KABUPATEN ACEH BESAR DALAM ANGKA
Aceh Besar Regency in Figures
2023

ISSN: 2406-7687

No. Publikasi/*Publication Number*: 11080.2302

Katalog /*Catalog*: 1102001.1108

Ukuran Buku/*Book Size*: 14,8 cm x 21 cm

Jumlah Halaman/*Number of Pages* : xlii + 336 hal/*pages*

Naskah/*Manuscript*:

BPS Kabupaten Aceh Besar

BPS-Statistics of Aceh Besar Regency

Penyunting/*Editor*:

BPS Kabupaten aceh Besar

BPS-Statistics of Aceh Besar Regency

Desain Kover/*Cover Design*:

BPS Kabupaten aceh Besar

BPS-Statistics of Aceh Besar Regency

Ilustrasi Kover/*Cover Illustration*:

BPS Kabupaten aceh Besar

BPS-Statistics of Aceh Besar Regency

Diterbitkan oleh/*Published by*:

©BPS Kabupaten aceh Besar

BPS-Statistics of Aceh Besar Regency

Dicetak oleh/*Printed by*:

BPS Kabupaten aceh Besar

BPS-Statistics of Aceh Besar Regency

Dilarang mengumumkan, mendistribusikan, mengomunikasikan, dan/atau menggandakan sebagian atau seluruh isi buku ini untuk tujuan komersil tanpa izin tertulis dari Badan Pusat Statistik.

Prohibited to announce, distribute, communicate, and/or copy part or all of this book for commercial purpose without permission from BPS-Statistics Indonesia.

TIM PENYUSUN/TEAM MEMBERS

Pengarah/Director

Kepala BPS Kabupaten Aceh Besar
Irnanto, ST, MM

Penanggung Jawab/Persons in Charge

Kepala BPS Kabupaten Aceh Besar
Irnanto, ST, MM

Penyunting/Editors

Fauziah, S. Tr. Stat
Rahmad Hidayat, S.Si

Pengolah Data dan Penulis Naskah/Data Processing and Authors

Fauziah, S. Tr. Stat

Penata Letak/Layout Designers

Fauziah, S. Tr. Stat

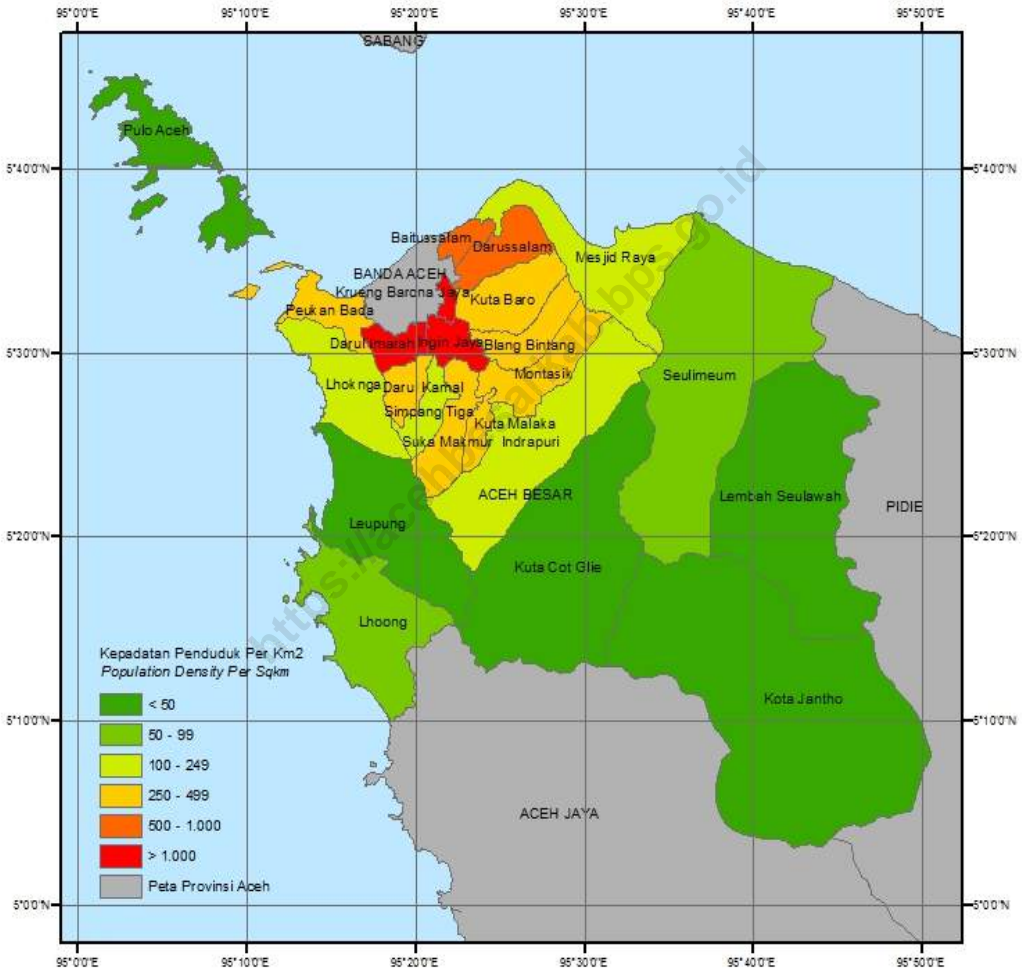
KONTRIBUTOR DATA/DATA CONTRIBUTOR

1. Kementerian Agama/*Ministry of Religious Affair*
2. Kementerian Pendidikan dan Kebudayaan/*The Ministry of Education and Culture*
3. Sekretariat DPR Kabupaten Aceh Besar
4. Badan Meteorologi Klimatologi dan Geofisika/*Meteorological, Climatology, and Geophysical Agency*
5. Badan Pusat Statistik/*BPS-Statistics Indonesia*
6. Dinas Pekerjaan Umum dan Penataan Ruang/*Department of Public Works and Spatial Planing*
7. Dinas Pertanian Kabupaten Aceh Besar/*Agriculture Office of Aceh Besar Regency*
8. Badan Pengelolaan Keuangan Daerah Kabupaten Aceh Besar/*Finances and Regional Wealth Office of Aceh Besar*
9. Dinas Kebudayaan, Pariwisata, Pemuda dan Olah raga Kabupaten Aceh Besar/*Department of Culture, Tourism, Youth and Sports of Aceh Besar Regency*
10. Dinas Koperasi, Usaha Kecil Menengah dan Perdagangan Kabupaten Aceh Besar/*Industry. Trade. Cooperation and Middle Small Industry Office of Aceh Besar Regency*
11. Badan Penanggulangan Bencana Daerah Aceh Besar/*Disaster Management Office of Aceh Besar Regency*
12. PDAM Tirta Mountala Kabupaten Aceh besar/*Water Supply Establishment (PDAM) Tirta Mountala Aceh Besar Regency*
13. Dinas Sosial Kabupaten Aceh Besar / *Social Office of Aceh Besar Regency*
14. BKKS. PP & PA/*Family Welfare Coordination Board of Aceh Besar Regency*
15. Bappeda Aceh Besar / *Regional Planning Board of Aceh Besar Regency*
16. Dinas Kesehatan Kabupaten Aceh Besar/*Public Health Service of Aceh Besar Regency*
17. Badan Kepegawaian Negara (BKN)/*National Civil Service Agency*
18. Badan Kepegawaian dan Pengembangan Sumber Daya Manusia Aceh Besar / *Human Resources Development Board of Aceh Besar Regency*
19. Dinas Tenaga Kerja dan Transmigrasi Kabupaten Aceh Besars/*Manpower and Transmigration Office of Aceh Besar Regency*
20. Dinas Kependudukan dan Catatan Sipil Kabupaten Aceh Besar / *Demography and Civil Registrar Office of Aceh Besar Regency*

21. *Dinas Kelautan dan Perikanan Aceh Besar/ Marine and Fishery Services of Aceh Besar Regency*
22. *PDAM Tirta Muntala Kabupaten Aceh besar/ Water Supply Establishment (PDAM) Tirta Muntala Aceh Besar Regency*
23. *Mahkamah Syar'iyah Kabupaten Aceh Besar / Syar'iyah Court of Aceh Besar Regency*
24. *Kanwil Dirjen Perhubungan Udara Wilayah I Bandara Sultan Iskandar Muda / Directorate General of Air Communication Region I Sultan Iskandar Muda Airport*
25. *DPMG (Dinas Pemberdayaan Masyarakat dan Gampong) Kab.Aceh Besar/ Society and Village Empowerment Board of Aceh Besar Regency*

<https://acehbesarkab.bps.go.id>

PETA WILAYAH KABUPATEN ACEH BESAR
MAP OF ACEH BESAR REGENCY



KEPALA BPS KABUPATEN ACEH BESAR
CHIEF STATISTICIAN OF ACEH BESAR REGENCY



IRNANTO, ST,MM



KATA PENGANTAR

Assalamu'alaikum Warahmatullahi Wabarakatuh.

Kabupaten Aceh Besar Dalam Angka merupakan seri publikasi tahunan BPS yang menyajikan beragam jenis data yang bersumber dari BPS dan instansi lain. Publikasi ini memuat gambaran umum tentang keadaan geografi dan iklim, pemerintahan, serta perkembangan kondisi sosial-demografi dan perekonomian di Kabupaten Aceh Besar. Beberapa tabel tertentu menyajikan data pada tingkat kecamatan dan tingkat Kabupaten tergantung pada ketersediaan data.

Untuk memenuhi kebutuhan data terkini, publikasi Aceh Besar dalam Angka 2023 menyajikan data tahun 2022, terbit lebih awal di Tahun 2023 yaitu di Bulan Februari 2023, yang meliputi kependudukan, ketenagakerjaan, pertanian, pendidikan, kesehatan, PDRB, dan lain-lain. Seiring dengan meningkatnya kebutuhan konsumen data, publikasi Aceh Besar dalam Angka akan terus mengalami penyempurnaan baik struktur maupun muatannya.

Publikasi ini dapat terwujud berkat kerja sama dan bantuan dari berbagai pihak. Kepada semua pihak yang telah memberikan kontribusi, kami sampaikan penghargaan dan terima kasih. Mudah-mudahan statistik yang disajikan memberi manfaat bagi banyak pihak untuk berbagai keperluan. Kami mengharapkan tanggapan dan saran dari para pengguna publikasi ini untuk perbaikan edisi yang akan datang.

Wassalamu'alaikum Warahmatullahi Wabarakatuh.

Kota Jantho, 23 Februari 2022
Kepala BPS
Kabupaten Aceh Besar

Irnanto, ST, MM



PREFACE

Assalamu'alaikum Warahmatullahi Wabarakatuh.

Aceh Besar Regency in Figures is an annual publication presenting various data from BPS of Aceh Besar Regency and other agencies. The publication provides general pictures of geographic and climate conditions, government, and key socio-demographic and economic characteristics of Aceh Besar Regency. Data in certain tables are presented on the district and regency level depends on conditions of data availability.

To provide the most recent data, Aceh Besar in figures 2023 covers data in 2022 condition, such as population, employment, agriculture, education, health, GRDP, etc. In line with the increasing demand of data users the content of Aceh Besar in Figures has been improved. This publication was published earlier in February 2023.

The release of this comprehensive report has been made possible due to the assistance and contributions of various government institutions and private organizations. To all parties who have been involved in the preparation of this publication, I would like to express my high appreciation and gratitude. Hopefully this publication will be useful resource for any purposes. Comment and suggestions to improve the content of this publication are always welcome.

Wassalamu'alaikum Warahmatullahi Wabarakatuh.

*Kota Jantho , 23 February 2022
Chief Statistician of
Aceh Besar Regency*

Irnanto, ST, MM

DAFTAR ISI / CONTENTS

	Halaman <i>Page</i>
Kata Pengantar/ <i>Preface</i>	xi
Daftar Isi/ <i>Contents</i>	xiii
Daftar Tabel/ <i>List of Tables</i>	xv
Daftar Gambar/ <i>List of Figures</i>	xxxv
Daftar Singkatan/ <i>List of Abbreviations</i>	xxxix
Statistik Kunci/ <i>Key Statistics</i>	xli
1. Geografi dan Iklim/ <i>Geography and Climate</i>	1
2. Pemerintahan/ <i>Government</i>	15
3. Penduduk dan Ketenagakerjaan/ <i>Population and Employment</i>	39
4. Sosial dan Kesejahteraan Rakyat/ <i>Social and Welfare</i>	65
5. Pertanian, Kehutanan, Peternakan, dan Perikanan/ <i>Agriculture, Forestry, Livestock, and Fishery</i>	145
6. Industri, Pertambangan, dan Energi/ <i>Industry, Mining, and Energy</i>	237
7. Pariwisata/ <i>Tourism</i>	247
8. Transportasi dan Komunikasi/ <i>Transportation and Communication</i>	253
9. Perbankan, Koperasi, dan Harga-harga/ <i>Banking, Cooperative, dan Prices</i>	271
10. Pengeluaran Penduduk/ <i>Population Expenditure</i>	279
11. Perdagangan/ <i>Trade</i>	287
12. Sistem Neraca Regional/ <i>System of Regional Accounts</i>	295
13. Perbandingan Antar Kabupaten/Kota/ <i>Regency/Municipal Comparison</i>	315

DAFTAR TABEL/LIST OF TABLES

Halaman
Page

1.	GEOGRAFI DAN IKLIM/GEOGRAPHY AND CLIMATE	
1.1	KEADAAN GEOGRAFI	
	GEOGRAPHY CONDITION	
1.1.1	Luas Daerah dan Jumlah Pulau Menurut Kecamatan di Kabupaten Aceh Besar, 2022 <i>Total Area and Number of Islands by Subdistrict in Aceh Besar Regency, 2022</i>	7
1.1.2	Tinggi Wilayah dan Jarak ke Ibukota Kabupaten/Kota Menurut Kecamatan di Kabupaten Aceh Besar, 2022 <i>Altitude and Distance to the Capital of Regency/Municipality by Subdistrict in Aceh Besar Regency, 2022</i>	9
1.1.3	Lokasi dan Luas Kawasan Hutan di Kabupaten Aceh Besar, 2022 <i>Location and Area of Wild Life Preserve in Aceh Besar Regency, 2022</i> ..	10
1.2	KEADAAN IKLIM	
	CLIMATE CONDITION	
1.2.1	Pengamatan Unsur Iklim Menurut Bulan di Stasiun Meteorologi Sultan Iskandar Muda, 2022 <i>Observation of Climate Elements By Months at Sultan Iskandar Muda Meteorology Station, 2022</i>	11
2.	PEMERINTAHAN/GOVERNMENT	
2.1	WILAYAH ADMINISTRATIF	
	ADMINISTRATIVE AREA	
2.1.1	Jumlah Desa ¹ /Kelurahan Menurut Kecamatan di Kabupaten Aceh Besar, 2018–2022 <i>Number of Villages¹/Kelurahan by Subdistrict in Aceh Besar Regency, 2018–2022</i>	24
2.2	DEWAN PERWAKILAN RAKYAT DAERAH	
	REGIONAL HOUSE OF REPRESENTATIVE	
2.2.1	Jumlah Anggota Dewan Perwakilan Rakyat Daerah Menurut Partai Politik dan Jenis Kelamin di Kabupaten Aceh Besar, 2022	

	<i>Number of Regional House of Representatives's Members by Political Parties and Sex in Aceh Besar Regency, 2022</i>	25
2.3	SUMBER DAYA MANUSIA	
	HUMAN RESOURCES	
2.3.1	Jumlah Pegawai Negeri Sipil Menurut Jabatan dan Jenis Kelamin di Kabupaten Aceh Besar, Desember 2021 dan Desember 2022 <i>Number of Civil Servants by Occupation and Sex in Aceh Besar Regency, December 2021 and December 2022</i>	26
2.3.2	Jumlah Pegawai Negeri Sipil Menurut Tingkat Pendidikan dan Jenis Kelamin di Kabupaten Aceh Besar, Desember 2021 dan Desember 2022 <i>Number of Civil Servants by Educational Level and Sex in Aceh Besar Regency, Desember 2021 and Desember 2022</i>	28
2.3.3	Jumlah Pegawai Negeri Sipil Menurut Tingkat Kepangkatan dan Jenis Kelamin di Kabupaten Aceh Besar, Desember 2021 dan Desember 2022 <i>Number of Civil Servants by Hierarchy and Sex in Aceh Besar Regency, Desember 2021 and Desember 2022</i>	30
2.4	KEUANGAN PEMERINTAH	
	GOVERNMENT FINANCE	
2.4.1	Realisasi Pendapatan Pemerintah Kabupaten Aceh Besar Menurut Jenis Pendapatan (ribu rupiah), 2018–2021 <i>Actual Aceh Besar Regency Government Revenues by Kind of Revenues (thousand rupiahs), 2018–2021</i>	32
2.4.2	Realisasi Belanja Pemerintah Kabupaten Aceh Besar Menurut Jenis Belanja (ribu rupiah), 2018–2021 <i>Actual Aceh Besar Regency Government Expenditures by Kind of Expenditures (thousand rupiahs), 2018–2021</i>	35

3.	PENDUDUK DAN KETENAGAKERJAAN/POPULATION AND EMPLOYMENT	
3.1	PENDUDUK POPULATION	
3.1.1	Penduduk, Laju Pertumbuhan Penduduk, Distribusi Persentase Penduduk, Kepadatan Penduduk, Rasio Jenis Kelamin Penduduk Menurut Kecamatan di Kabupaten Aceh Besar, 2022 <i>Population, Population Growth Rate, Percentage Distribution of Population, Population Density, and Population Sex Ratio by Subdistrict in Aceh Besar Regency, 2022</i>	51
3.1.2	Jumlah Penduduk Menurut Kelompok Umur dan Jenis Kelamin di Kabupaten Aceh Besar, 2022 <i>Population by Age Groups and Sex in Aceh Besar Regency, 2022</i>	54
3.1.3	Realisasi Akta Kelahiran, Akta Kematian, dan Pengangkatan Anak di Kabupaten Aceh Besar, 2022 <i>Realization of Birth Acts, Death Acts, and Child Adoptions in Aceh Besar Regency, 2022</i>	55
3.2	KETENAGAKERJAAN EMPLOYMENT	
3.2.1	Jumlah Penduduk Berumur 15 Tahun Keatas Menurut Jenis Kegiatan Selama Seminggu yang Lalu dan Jenis Kelamin di Kabupaten Aceh Besar, 2022 <i>Population Aged 15 Years and Over by Type of Activity During The Previous Week and Sex in Aceh Besar Regency, 2022</i>	56
3.2.2	Penduduk Berumur 15 Tahun ke Atas Menurut Pendidikan Tertinggi yang Damatkan dan Jenis Kegiatan Selama Seminggu yang Lalu di Kabupaten Aceh Besar, 2022 <i>Population 15 Years of Age and Over by Educational Attainment and Type of Activity During the Previous Week in Aceh Besar Regency, 2022</i>	57
3.2.3	Penduduk Berumur 15 Tahun Ke Atas yang Bekerja Selama Seminggu yang Lalu Menurut Status Pekerjaan Utama dan Jenis Kelamin di Kabupaten Aceh Besar, 2022	

	<i>Population 15 Years of Age and Over who Worked During The Previous Week by Main Employment Status and Sex in Aceh Besar Regency, 2022</i>	59
3.2.4	Jumlah Pencari Kerja Dirinci Menurut Kecamatan di Kabupaten Aceh Besar, 2022 <i>Number of Job Seekers by Subdistricts in Aceh Besar Regency, 2022</i> 60	
3.2.5	Jumlah Pencari Kerja Terdaftar Menurut Pendidikan dan Jenis Kelamin di Kabupaten Aceh Besar, 2022 <i>Number of Registered Job Seekers by Education and Sex in Aceh Besar Regency, 2022</i>	61
3.2.6	Jumlah Pencari Kerja Terdaftar Menurut Kelompok Umur dan Jenis Kelamin di Kabupaten Aceh Besar, 2022 <i>Number of Registered Job Seekers by Age Group and Sex in Aceh Besar Regency, 2022</i>	63
4.	SOSIAL DAN KESEJAHTERAAN RAKYAT/SOCIAL AND WELFARE	
4.1	PENDIDIKAN	
	EDUCATION	
4.1.1	Jumlah Sekolah, Guru, dan Murid Taman Kanak-Kanak (TK) di Bawah Kementerian Pendidikan, Kebudayaan, Riset, dan Teknologi Menurut Kecamatan di Kabupaten Aceh Besar, 2021/2022 dan 2022/2023 <i>Number of Schools, Teachers, and Pupils in Kindergarten Under The Ministry of Education, Culture, Research, and Technology by Subdistrict in Aceh Besar Regency, 2021/2022 and 2022/2023</i>	80
4.1.2	Jumlah Sekolah, Guru, dan Murid Raudatul Athfal (RA) di Bawah Kementerian Agama Menurut Kecamatan di Kabupaten Aceh Besar, 2021/2022 dan 2022/2023 <i>Number of Schools, Teachers, and Pupils in Raudatul Athfal (RA) Under The Ministry of Religious Affairs by Subdistrict in Aceh Besar Regency, 2021/2022 and 2022/2023</i>	83
4.1.3	Jumlah Sekolah, Guru, dan Murid Sekolah Dasar (SD) di Bawah Kementerian Pendidikan, Kebudayaan, Riset, dan Teknologi Menurut Kecamatan di Kabupaten Aceh Besar, 2021/2022 dan 2022/2023	

	<i>Number of Schools, Teachers, and Pupils in Elementary Schools Under The Ministry of Education, Culture, Research, and Technology by Subdistrict in Aceh Besar Regency, 2021/2022 and 2022/2023</i>	84
4.1.4	Jumlah Sekolah, Guru, dan Murid Madrasah Ibtidaiyah (MI) di Bawah Kementerian Agama Menurut Kecamatan di Kabupaten Aceh Besar, 2021/2022 dan 2022/2023 <i>Number of Schools, Teachers, and Pupils in Madrasah Ibtidaiyah (MI) Under The Ministry of Religious Affairs by Subdistrict in Aceh Besar Regency, 2021/2022 and 2022/2023</i>	87
4.1.5	Jumlah Sekolah, Guru, dan Murid Sekolah Menengah Pertama (SMP) di Bawah Kementerian Pendidikan, Kebudayaan, Riset, dan Teknologi Menurut Kecamatan di Kabupaten Aceh Besar, 2021/2022 dan 2022/2023 <i>Number of Schools, Teachers, and Pupils in Junior High Schools Under The Ministry of Education, Culture, Research, and Technology by Subdistrict in Aceh Besar Regency, 2021/2022 and 2022/2023</i>	90
4.1.6	Jumlah Sekolah, Guru, dan Murid Madrasah Tsanawiyah (MTs) di Bawah Kementerian Agama Menurut Kecamatan di Kabupaten Aceh Besar, 2021/2022 dan 2022/2023 <i>Number of Schools, Teachers, and Pupils in Madrasah Tsanawiyah (MTs) Under The Ministry of Religious Affairs by Subdistrict in Aceh Besar Regency, 2021/2022 and 2022/2023</i>	93
4.1.7	Jumlah Sekolah, Guru, dan Murid Sekolah Menengah Atas (SMA) di Bawah Kementerian Pendidikan, Kebudayaan, Riset, dan Teknologi Menurut Kecamatan di Kabupaten Aceh Besar, 2021/2022 dan 2022/2023 <i>Number of Schools, Teachers, and Pupils in Senior High School Under The Ministry of Education, Culture, Research, and Technology by Subdistrict in Aceh Besar Regency, 2021/2022 and 2022/2023</i>	96
4.1.8	Jumlah Sekolah, Guru, dan Murid Sekolah Menengah Kejuruan (SMK) di Bawah Kementerian Pendidikan, Kebudayaan, Riset, dan Teknologi Menurut Kecamatan di Kabupaten Aceh Besar, 2021/2022 dan 2022/2023 <i>Number of Schools, Teachers, and Pupils in Vocational High Schools Under The Ministry of Education, Culture, Research, and Technology by Subdistrict in Aceh Besar Regency, 2021/2022 and 2022/2023</i>	99

4.1.9	Jumlah Sekolah, Guru, dan Murid Madrasah Aliyah (MA) di Bawah Kementerian Agama Menurut Kecamatan di Kabupaten Aceh Besar, 2021/2022 dan 2022/2023 <i>Number of Schools, Teachers, and Pupils in Madrasah Aliyah (MA) Under the Ministry of Religious Affairs by Subdistrict in Aceh Besar Regency, 2021/2022 and 2022/2023</i>	102
4.1.10	Jumlah Desa ¹ /Kelurahan yang Memiliki Fasilitas Sekolah Menurut Kecamatan dan Tingkat Pendidikan di Kabupaten Aceh Besar, 2020–2022 <i>Number of Villages¹/Kelurahan Having Educational Facilities by Subdistrict and Educational Level in Aceh Besar Regency, 2020–2022.</i>	105
4.1.11	Angka Partisipasi Murni (APM) dan Angka Partisipasi Kasar (APK) Menurut Jenjang Pendidikan di Kabupaten Aceh Besar, 2021 dan 2022 <i>Net Enrollment Rate and Gross Enrollment Ratio by Educational Level in Aceh Besar Regency, 2021 and 2022</i>	110
4.1.12	Persentase Penduduk Berumur 15 Tahun ke Atas yang Melek Huruf Menurut Kelompok Umur di Kabupaten Aceh Besar, 2021 dan 2022 <i>Percentage of Literate People Aged 15 Years and Over by Age Group in Aceh Besar Regency, 2021 and 2022</i>	111
4.2	KESEHATAN	
	HEALTH	
4.2.1	Jumlah Desa ¹ /Kelurahan Yang Memiliki Sarana Kesehatan Menurut Kecamatan di Kabupaten Aceh Besar, 2020–2022 <i>Number of Villages¹/Kelurahan Having Health Facilities by Subdistrict in Aceh Besar Regency, 2020–2022</i>	112
4.2.2	Jumlah Tenaga Kesehatan Menurut Kecamatan di Kabupaten Aceh Besar, 2022 <i>Number of Health Human Resources by Subdistrict in Aceh Besar Regency, 2022</i>	118
4.2.3	Jumlah Rumah Sakit Umum, Rumah Sakit Khusus, dan Puskesmas Menurut Kecamatan di Kabupaten Aceh Besar, 2021 dan 2022 <i>Number of General Hospital, Specialized Hospital, and Public Health Center by Subdistrict in Aceh Besar Regency, 2021 and 2022</i>	121

4.2.4	Jumlah Peserta Keluarga Berencana (KB) Aktif Menurut Jenis Metode Kontrasepsi yang Digunakan Dirinci Menurut Kecamatan di Kabupaten Aceh Besar, 2022 <i>Number of Active Family Planning Participants by Kind of Contraception Method Used Detailed by Subdistrict in Aceh Besar Regency, 2022.....</i>	123
4.2.5	Jumlah Peserta Keluarga Berencana (KB) Baru Menurut Jenis Metode Kontrasepsi yang Digunakan Dirinci Menurut Kecamatan di Kabupaten Aceh Besar, 2022 <i>Number of New Family Planning Participants by Kind of Contraception Method Used Detailed by Subdistrict in Aceh Besar Regency, 2022.....</i>	125
4.2.6	Target Pencapaian Akseptor Baru Keluarga Berencana (KB) di Kabupaten Aceh Besar, 2022 <i>Target and Realization of New Acceptor of Family Planning in Aceh Besar Regency, 2022</i>	127
4.2.7	Target Pencapaian Akseptor Baru Keluarga Berencana (KB) di Kabupaten Aceh Besar, 2022 <i>Target and Realization of New Acceptor of Family Planning in Aceh Besar Regency, 2022</i>	128
4.3	AGAMA DAN SOSIAL LAINNYA RELIGION AND OTHER SOCIAL AFFAIRS	
4.3.1	Jumlah Penduduk Menurut Kecamatan dan Agama yang Dianut di Kabupaten Aceh Besar, 2022 <i>Population by Subdistrict and Religion in Aceh Besar Regency, 2022...</i>	129
4.3.2	Jumlah Tempat Peribadatan Menurut Kecamatan di Kabupaten Aceh Besar, 2022 <i>Number of Places of Worship by Subdistrict in Aceh Besar Regency, 2022</i>	130
4.3.3	Jumlah Desa ¹ /Kelurahan yang Mengalami Bencana Alam ² Menurut Kecamatan di Kabupaten Aceh Besar, 2020–2022 <i>Number of Villages¹/Kelurahan that Had Natural Disaster² by Subdistrict in Aceh Besar Regency, 2020–2022.....</i>	131
4.3.4	Banyaknya Perkara yang Diterima Pada Mahkamah Syariah Jantho Dirinci Menurut Bulan Di Kabupaten Aceh Besar, 2022	

	Halaman Page
	<i>Number of Cases Received at Syar'iyah Court of Jantho Detalied by Month in Aceh Besar Regency, 2022</i>
	134
4.3.5	Banyaknya Perkara Jinayat yang Diterima dan Diputus Pada Mahkamah Syar'iyah Jantho Dirinci Menurut Bulan Dikabupaten Aceh Besar, 2022 <i>Number of Jinayat Cases Received and Resolved at Syar'iyah Court of Jantho Detalied by Month in Aceh Besar Regency, 2022</i>
	136
4.3.6	Perkembangan Perkara yang Diputuskan Pada Mahkamah Syar'iyah Jantho Dirinci Menurut Bulan Dikabupaten Aceh Besar, 2022 <i>The Growth of Cases Resolved ata Syar'iyah Court of Jantho Detailed by Month in Aceh Besar Regency, 2022</i>
	138
4.3.7	Jumlah Penyandang Masalah Kesejahteraan Sosial Masyarakat per Kecamatan di Kabupaten Aceh Besar, 2022 <i>Number of People with Social Welfare Problems per Subdistrict in Aceh Besar Regency, 2022</i>
	140
4.4	KEMISKINAN
	POVERTY
4.4.1	Garis Kemiskinan, Jumlah, dan Persentase Penduduk Miskin di Kabupaten Aceh Besar, 2015–2022 <i>Poverty Line, Number, and Percentage of Poor People in Aceh Besar Regency, 2015–2022</i>
	142
4.4.2	Indeks Kedalaman Kemiskinan dan Indeks Keparahan Kemiskinan di Kabupaten Aceh Besar, 2015–2022 <i>Poverty Gap Index and Poverty Severity Index in Aceh Besar Regency, 2015–2022</i>
	143
5.	PERTANIAN, KEHUTANAN, PETERNAKAN, DAN PERIKANAN/ AGRICULTURE, FORESTRY, LIVESTOCK, AND FISHERY
5.1	AGRICULTURE
	AGRICULTURE
5.1.1	Luas Lahan Sawah Menurut Kecamatan di Kabupaten Aceh Besar, 2022 <i>Number Of Wet Rice Field By Sub District In Aceh Besar Regency, 2022</i>
	154

5.1.2	Luas Tanam, Luas Panen, dan Produksi Tanaman Padi Sawah Menurut Kecamatan Di Kabupaten Aceh Besar, 2022 <i>Cultivation and Harvest Width Area and Production of Wet Rice Field by Sub District in Aceh Besar Regency, 2022</i>	155
5.1.3	Luas Tanam, Luas Panen Dan Produksi Tanaman Padi Ladang Menurut Kecamatan Di Kabupaten Aceh Besar, 2022 <i>Cultivation And Harvest Width Area And Production Of Dry Rice Field By Sub District In Aceh Besar Regency, 2022</i>	156
5.1.4	Luas Tanam, Luas Panen Dan Produksi Tanaman Kacang Tanah Menurut Kecamatan Di Kabupaten Aceh Besar, 2022 <i>Cultivation And Harvest Width Area And Production Of Peanut Plants By Sub District In Aceh Besar Regency, 2022</i>	157
5.1.5	Luas Tanam, Luas Panen Dan Produksi Tanaman Kacang Hijau Menurut Kecamatan Di Kabupaten Aceh Besar, 2022 <i>Cultivation And Harvest Width Area And Production Of Mung Bean By Sub District In Aceh Besar Regency, 2022</i>	158
5.1.6	Luas Tanam, Luas Panen Dan Produksi Tanaman Kacang Kedelai Menurut Kecamatan Di Kabupaten Aceh Besar, 2022 <i>Cultivation And Harvest Width Area And Production Of Soybean By Sub District In Aceh Besar Regency, 2022</i>	159
5.1.7	Luas Tanam, Luas Panen Dan Produksi Tanaman Jagung Menurut Kecamatan Di Kabupaten Aceh Besar, 2022 <i>Cultivation And Harvest Width Area And Production Of Corn By Sub District In Aceh Besar Regency, 2022</i>	160
5.1.8	Luas Tanam, Luas Panen Dan Produksi Tanaman Ubi Kayu Menurut Kecamatan Di Kabupaten Aceh Besar, 2022 <i>Cultivation And Harvest Width Area And Production Of Cassava By Sub District In Aceh Besar Regency, 2022</i>	161
5.1.9	Luas Tanam, Luas Panen Dan Produksi Tanaman Ubi Jalar Menurut Kecamatan Di Kabupaten Aceh Besar, 2022 <i>Cultivation And Harvest Width Area And Production Of Sweet Potato By Sub District In Aceh Besar Regency, 2022</i>	162
5.1.10	Jumlah Alat-alat Pertanian Menurut Jenis dan Kecamatan Di Kabupaten Aceh Besar, 2022 <i>Number of Agriculture Equipment By Kind and Sub District In Aceh Besar Regency, 2022</i>	163

5.2 HORTIKULTURA

HORTICULTURE

5.2.1	Luas Panen Tanaman Sayuran Menurut Kecamatan dan Jenis Tanaman di Kabupaten Aceh Besar (ha), 2021 dan 2022 ^x <i>Harvested Area of Vegetables by Subdistrict and Kind of Plant in Aceh Besar Regency (ha), 2021 and 2022^x.....</i>	164
5.2.2	Produksi Tanaman Sayuran Menurut Kecamatan dan Jenis Tanaman di Kabupaten Aceh Besar (kuintal), 2021 dan 2022 ^x <i>Production of Vegetables by Subdistrict and Kind of Plant in Aceh Besar Regency (quintal), 2021 and 2022^x.....</i>	168
5.2.3	Luas Panen Tanaman Sayuran dan Buah-buahan Semusim Menurut Jenis Tanaman di Kabupaten Aceh Besar (ha), 2019–2022 <i>Harvested Area of Seasonal Vegetables and Fruits by Kind of Plant in Aceh Besar Regency (ha), 2019–2022.....</i>	172
5.2.4	Produksi Tanaman Sayuran dan Buah-buahan Semusim Menurut Jenis Tanaman di Kabupaten Aceh Besar (kuintal), 2019–2022 <i>Production of Seasonal Vegetables and Fruits by Kind of Plant in Aceh Besar Regency (quintal), 2019–2022.....</i>	174
5.2.5	Luas Panen Tanaman Biofarmaka Menurut Kecamatan dan Jenis Tanaman di Kabupaten Aceh Besar (m ²), 2021 dan 2022 <i>Harvested Area of Medicinal Plants by Subdistrict and Kind of Plant in Aceh Besar Regency (m²), 2021 and 2022.....</i>	176
5.2.6	Produksi Tanaman Biofarmaka Menurut Kecamatan dan Jenis Tanaman di Kabupaten Aceh Besar (kg), 2021 dan 2022 <i>Production of Medicinal Plants by Subdistrict and Kind of Plant in Aceh Besar Regency (kg), 2021 and 2022.....</i>	178
5.2.7	Luas Panen Tanaman Biofarmaka Menurut Jenis Tanaman di Kabupaten Aceh Besar (m ²), 2019–2022 <i>Harvested Area of Medicinal Plants by Kind of Plant in Aceh Besar Regency (m²), 2019–2022.....</i>	180
5.2.8	Produksi Tanaman Biofarmaka Menurut Jenis Tanaman di Kabupaten Aceh Besar (kg), 2019–2022 <i>Production of Medicinal Plants by Kind of Plant in Aceh Besar Regency (kg), 2019–2022.....</i>	181

5.2.9	Luas Panen Tanaman Hias Menurut Kecamatan dan Jenis Tanaman di Kabupaten Aceh Besar (m ²), 2021 dan 2022 ^x <i>Harvested Area of Ornamental Plants by Subdistrict and Kind of Plant in Aceh Besar Regency (m²), 2021 and 2022^x.....</i>	182
5.2.10	Produksi Tanaman Hias Menurut Kecamatan dan Jenis Tanaman di Kabupaten Aceh Besar (tangkai), 2021 dan 2022 ^x <i>Production of Ornamental Plants by Subdistrict and Kind of Plant in Aceh Besar Regency (stalks), 2021 and 2022^x.....</i>	185
5.2.11	Luas Panen Tanaman Hias Menurut Jenis Tanaman di Kabupaten Aceh Besar (m ²), 2019–2022 <i>Harvested Area of Ornamental Plants by Kind of Plant in Aceh Besar Regency (m²), 2019–2022.....</i>	188
5.2.12	Produksi Tanaman Hias Menurut Jenis Tanaman di Kabupaten Aceh Besar (tangkai), 2019–2022 <i>Production of Ornamental Plants by Kind of Plant in Aceh Besar Regency (stalks), 2019–2022.....</i>	189
5.2.13	Produksi Buah-buahan Menurut Kecamatan dan Jenis Tanaman di Kabupaten Aceh Besar (kuintal), 2021 dan 2022 ^x <i>Production of Fruits by Subdistrict and Kind of Plant in Aceh Besar Regency (kuintal), 2021 and 2022^x.....</i>	190
5.2.14	Produksi Buah-Buahan dan Sayuran Tahunan Menurut Jenis Tanaman di Kabupaten Aceh Besar (kuintal), 2019–2022 <i>Production of Annual Fruits and Vegetables by Kind of Plant in Aceh Besar Regency (quintal), 2019–2022.....</i>	194
5.3	PERKEBUNAN	
	ESTATE CROPS	
5.3.1	Luas Areal Tanaman Perkebunan Menurut Kecamatan dan Jenis Tanaman di Kabupaten Aceh Besar (ha), 2021 dan 2022 <i>Planted Area of Estate Crops by Subdistrict and Type of Crops in Aceh Besar Regency (ha), 2021 and 2022.....</i>	196
5.3.2	Produksi Perkebunan Menurut Kecamatan dan Jenis Tanaman di Kabupaten Aceh Besar (ton), 2021 dan 2022 <i>Production of Estates by Subdistrict and Type of Crops in Aceh Besar Regency (ton), 2021 and 2022.....</i>	200

5.3.3	Luas Areal Tanaman Perkebunan Rakyat Menurut Jenis Tanaman di Kabupaten Aceh Besar (ha), 2018–2022 <i>Planted Area of Estate Crops by Type of Crops in Aceh Besar Regency (ha), 2018–2022</i>	204
5.3.4	Produksi Perkebunan Rakyat Menurut Jenis Tanaman di Kabupaten Aceh Besar (ton), 2018–2022 <i>Production of Estates by Type of Crops in Aceh Besar Regency (ton), 2018–2022</i>	205
5.4	PERTERNAKAN	
	LIVESTOCK	
5.4.1	Banyaknya Populasi Ternak Menurut Jenis Ternak Per Kecamatan (Ekor) 2022..... <i>Number of Livestock Population by Kind of Livestock By Sub District in Aceh Besar Regency (Tail) 2022</i>	206
5.4.2	Banyaknya Produksi Kulit Menurut Jenis Ternak Per Kecamatan di kabupaten Aceh Besar 2022	
	<i>Number of Leather Produced by Kind of Livestock By Sub District in Aceh Besar Regency 2022</i>	208
5.4.3	Banyaknya Produksi Telur Menurut Jenis Unggas Per Kecamatan di Kabupaten Aceh Besar 2022	
	<i>Number of Egg Produced by Type of Poultry Buy Sub District in Aceh Besar Regency 2022</i>	209
5.4.4	Banyaknya Produksi Daging Menurut Jenis Daging Per Kecamatan di kabupaten Aceh Besar 2022	
	<i>Number of Meet Produced by Kind of Meet By Sub District in Aceh Besar Regency 2022</i>	210
5.4.5	Banyaknya Pematangan Ternak Menurut Jenis Ternak Per Kecamatan di kabupaten Aceh Besar 2022	
	<i>Number of Livestock Butchering by Kind of Livestock By Sub District in Aceh Besar Regency 2022</i>	212
5.4.6	Banyaknya Pemasukan Ternak dan Hasil Ternak dari Daerah Lain Menurut Jenis Ternak dan Daerah Asal 2022 <i>Number of Entering Livestock and Its Produce from Other Regions By Kind of Livestock and Original Place 2022</i>	214

5.4.7	Banyaknya Pengeluaran Ternak dan Hasil Ternak dari Kabupaten Aceh Besar Menurut Jenis Ternak dan Daerah Tujuan 2022 <i>Number of Outgoing Livestock and Its Produce from Aceh Besar Regency By Kind of Livestock and Destination Place 2022.....</i>	215
5.4.8	Banyaknya Kelompok Tani Ternak yang Telah Dibentuk Menurut Kecamatan di kabupaten Aceh Besar 2022 <i>Number of Breeder Group by Sub District in Aceh Besar Regency 2022</i>	216
5.5	PERIKANAN	
	FISHERY	
5.5.1	Luas Areal Budidaya Perikanan Menurut Kecamatan di Kabupaten Aceh Besar (Ha), 2022 <i>Area of Fisheries Cultivation by District in Aceh Besar Regency (Ha), 2022</i>	217
5.5.2	Produksi Budidaya Perikanan Menurut Kecamatan di Kabupaten Aceh Besar (Ton), 2022 <i>Aquaculture Production by District in Aceh Besar Regency (Ton), 2022</i>	219
5.5.3	Daftar Jumlah Kelompok dan Luas Lahan Produksi Garam di Kabupaten Aceh Besar, 2022	221
5.5.4	Jumlah Produksi Budidaya Perikanan di Kabupaten Aceh Besar (Ton), 2022 <i>Total Aquaculture Production by District in Aceh Besar Regency (Ton), 2022</i>	222
5.5.5	Jumlah Produksi Benih Ikan Air Tawar /Payau di Kabupaten Aceh Besar (Rp), 2022 <i>Total Freshwater/Brackish Fish Seed Production in Aceh Besar Regency (Rp), 2022.....</i>	223
5.5.6	Jumlah Pembudidaya Perikanan Air Payau/Laut dan Air Tawar Menurut Kecamatan di Kabupaten Aceh Besar (Orang), 2022 <i>Number of Brackish/Sea and Freshwater Aquaculture Cultivators by District in Aceh Besar Regency (Person), 2022</i>	224

5.5.7	Potensi Perikanan Air Payau/Laut dan Air Tawar Menurut Kecamatan di Kabupaten Aceh Besar (Ha), 2022 <i>Area of Fisheries Cultivation by District in Aceh Besar Regency (Ha), 2022</i>	226
5.5.8	Potensi Perikanan Air Tawar Menurut Kecamatan (Ha) di Kabupaten Aceh Besar, 2022 <i>Area of Fisheries Cultivation by District in Aceh Besar Regency (Ha), 2022</i>	228
5.5.9	Jumlah Prasarana Produksi Budidaya Perikanan Menurut Kecamatan di Kabupaten Aceh Besar (Unit), 2022 <i>Area of Fisheries Cultivation by District in Aceh Besar Regency (Ha), 2022</i>	230
5.5.10	Jumlah Produksi (Ton) dan Nilai Produksi Perikanan Laut (Rp) di Kabupaten Aceh Besar, 2022 <i>Total Production (Tons) and Production Value of Marine Fisheries in Aceh Besar Regency (Rp), 2022</i>	231
5.5.11	Jumlah Prasarana Produksi Budidaya Perikanan Menurut Kecamatan di Kabupaten Aceh Besar (Unit), 2022	232
5.5.12	Jumlah Produksi UPI (Unit Pengolahan Ikan) dan Nilai Produksi Perikanan Menurut Kecamatan di Kabupaten Aceh Besar (Rp), 2022 <i>Total Production (Tons) and Production Value of Fish unit in Processing Aceh Besar Regency (Rp), 2022</i>	233
5.5.13	Luas Lahan Potensi Perikanan Budidaya Ikan Menurut Kecamatan di Kabupaten Aceh Besar (Ha), 2022 <i>Area of Fisheries Cultivation by District in Aceh Besar Regency (Ha), 2022</i>	234

6.	INDUSTRI, PERTAMBANGAN, DAN ENERGI/INDUSTRY, MINING, AND ENERGY	
6.1	Jumlah Pelanggan dan Air yang Disalurkan Menurut Kecamatan di Kabupaten Aceh Besar, 2022 <i>Number of Customers and Distributed Water by Subdistrict in Aceh Besar Regency, 2022</i>	242
6.2	Jumlah Karyawan Menurut Jenjang Pendidikan Dan Unit Lokasi Pada Perusahaan Daerah Air Minum (PDAM) Tirta Mountala Kabupaten Aceh Besar, 2022 <i>Number of Technical and Non Technical Employee by Education and Location at Water Supply Establishment (PDAM) Tirta Mountala Aceh Besar Regency, 2022</i>	243
6.3	Jumlah Pelanggan Air Minum Menurut Jenis Pelanggan Dan Unit Lokasi Pada Perusahaan Daerah Air Minum (PDAM) Tirta Mountala in Aceh Besar Regency, 2021 and 2022 <i>Number of Water Supply Costumers by Classification of Costumer Supply Establishment (PDAM) Tirta Mountala Aceh Besar Regency, 2022</i>	244
6.4	Banyak nya Air Minum yang Di produksi, Disalurkan Kepada Pelanggan dan Kehilangan Menurut Bulan Pada Perusahaan Daerah Air Minum (PDAM) Tirta Mountala Kabupaten Aceh Besar, 2022 <i>Quantity of Produced Distributed to Customer and Losing of Drinking Water at Water Supply Establiment (PDAM) Tirta Mountala Aceh Besar Regency, 2022</i>	245
7.	PARIWISATA/TOURISM	
7.1	Jumlah Rumah Makan/Restoran Menurut Kecamatan di Kabupaten Aceh Besar, 2019–2022 <i>Number of Restaurants by Subdistrict in Aceh Besar Regency, 2019–2022</i>	252

8.	TRANSPORTASI DAN KOMUNIKASI/TRANSPORTATION AND COMMUNICATION	
8.1	TRANSPORTASI	
	TRANSPORTATION	
8.1.1	Panjang Jalan ¹ Menurut Tingkat Kewenangan Pemerintahan di Kabupaten Aceh Besar(km), 2020–2022 <i>Length of Roads¹ by Level of Government Authority in Aceh Besar Regency (km), 2020–2022</i>	258
8.1.2	Panjang Jalan Menurut Jenis Permukaan Jalan di Kabupaten Aceh Besar(km), 2020–2022 <i>Length of Roads by Type of Road Surface in Aceh Besar Regency (km), 2020–2022</i>	259
8.1.3	Panjang Jalan Menurut Kondisi Jalan di Kabupaten Aceh Besar(km), 2020–2022 <i>Length of Roads by Condition of Roads in Aceh Besar Regency (km), 2020–2022</i>	260
8.1.4	Panjang Jalan Kabupaten Dirinci Menurut Kecamatan dan Kondisi Jalan di Kabupaten Aceh Besar, 2022 <i>Length of Regency Road by Subdistrict and Road Condition in Aceh Besar Regency, 2022</i>	261
8.1.5	Daftar Nama dan Alamat Perusahaan Angkutan Barang di Kabupaten Aceh Besar, 2022 <i>List of Name and Address of Goods Transport Company in Aceh Besar Regency, 2022</i>	262
8.1.6	Daftar Nama dan Alamat Perusahaan Angkutan Penumpang di Kabupaten Aceh Besar, 2022 <i>List of Name and Address of Passenger Transport Company in Aceh Besar Regency, 2022</i>	264
8.1.7	Daftar Nama dan Alamat Terminal di Kabupaten Aceh Besar, 2022 <i>List of Name and Address of Terminals in Aceh Besar Regency, 2022...</i>	265
8.1.8	Daftar Nama dan Alamat Pelabuhan di Kabupaten Aceh Besar, 2022 <i>List of Name and Address of Seaport in Aceh Besar Regency, 2022.....</i>	266

8.1.9	<p>Jumlah Pesawat dan Punumpang Penerbangan Domestik yang Datang dan Berangkat per Bulan Melalui Bandara Sultan Iskandar Muda Kabupaten Aceh Besar, 2022</p> <p><i>Number of Plane and Domestic Passengers Aircraft Arrived and Departured at Sultan Iskandar Muda Airport in Aceh Besar Regency, 2022</i></p>	267
8.1.10	<p>Jumlah Pesawat dan Punumpang Penerbangan Internasional yang Datang dan Berangkat per Bulan Melalui Bandara Sultan Iskandar Muda Kabupaten Aceh Besar, 2022</p> <p><i>Number of Plane and International Passengers Aircraft Arrived and Departured at Sultan Iskandar Muda Airport in Aceh Besar Regency, 2022</i></p>	268
8.1.11	<p>Jumlah Barang yang Dibongkar dan Dimuat per Bulan Melalui Terminal Internasional Bandara Sultan Iskandar Muda Kabupaten Aceh Besar, 2022</p> <p><i>Number of Freight Load and Unload per Month at Sultan Iskandar Muda International Airport Terminal at Sultan Iskandar Muda Airport in Aceh Besar Regency, 2022</i>.....</p>	269
8.1.12	<p>Jumlah Barang yang Dibongkar dan Dimuat per Bulan Melalui Terminal Domestik Bandara Sultan Iskandar Muda Kabupaten Aceh Besar, 2022</p> <p><i>Number of Freight Load and Unload per Month at Sultan Iskandar Muda Domestic Airport Terminal at Sultan Iskandar Muda Airport in Aceh Besar Regency, 2022</i></p>	270
9.	PERBANKAN, KOPERASI, DAN HARGA-HARGA/BANKING, COOPERATIVE, AND PRICES	
9.1	<p>Jumlah Koperasi Aktif Menurut Kecamatan di Kabupaten Aceh Besar, 2019–2022</p> <p><i>Number of Active Cooperative by Subdistrict in Aceh Besar Regency, 2019–2022</i></p>	275
9.2	<p>Jumlah Koperasi Menurut Jenis Koperasi dan Kecamatan di Kabupaten Aceh Besar, 2022</p> <p><i>Number of Cooperative by Kind of Cooperative and Subdistrict in Aceh Besar Regency, 2022</i></p>	276

9.3	Jumlah Badan Usaha Milik Desa (Bumdes) Dirinci Menurut Kecamatan di Kabupaten Aceh Besar, 2022 <i>Total Village Enterprises Agency by Subdistricts in Aceh Besar Regency, 2022</i>	277
10.	PENGELUARAN PENDUDUK/POPULATION EXPENDITURE	
10.1	Rata-rata Pengeluaran per Kapita Sebulan Menurut Kelompok Komoditas (rupiah) di Kabupaten Aceh Besar, 2021 dan 2022 <i>Monthly Average Expenditure per Capita by Commodity Group (rupiahs) in Aceh Besar Regency, 2021 and 2022</i>	284
10.2	Persentase Pengeluaran per Kapita Sebulan Menurut Kelompok Komoditas di Kabupaten Aceh Besar, 2021 dan 2022 <i>Percentage of Monthly Expenditure per Capita by Commodity Group in Aceh Besar Regency, 2021 and 2022</i>	285
10.3	Persentase Penduduk Menurut Golongan Pengeluaran Per Kapita Sebulan di Kabupaten Aceh Besar, 2022 <i>Percentage of Population by Class of Monthly Expenditure per Capita in Aceh Besar Regency, 2022</i>	286
11.	PERDAGANGAN/TRADE	
	<i>Percentage of Trading Facilities by Type of Facility in Aceh Besar Regency, 2022</i>	292
11.1	Jumlah Sarana Perdagangan Menurut Jenisnya di Kabupaten Aceh Besar, 2019–2022 <i>Number of Trading Facilities by Type of Facility in Aceh Besar Regency, 2019–2022</i>	293
12.	SISTEM NERACA REGIONAL/SYSTEM OF REGIONAL ACCOUNTS	
12.1.	Produk Domestik Regional Bruto Atas Dasar Harga Berlaku Menurut Lapangan Usaha di Kabupaten Aceh Besar (miliar rupiah), 2018–2022 <i>Gross Regional Domestic Product at Current Market Prices by Industry in Aceh Besar Regency (billion rupiahs), 2018–2022</i>	305

12.2	<p>Produk Domestik Regional Bruto Atas Dasar Harga Konstan 2010 Menurut Lapangan Usaha di Kabupaten Aceh Besar (miliar rupiah), 2018–2022</p> <p><i>Gross Regional Domestic Product at 2010 Constant Market Prices by Industry in Aceh Besar Regency (billion rupiahs), 2018–2022.....</i></p>	307
12.3	<p>Distribusi Persentase Produk Domestik Regional Bruto Atas Dasar Harga Berlaku Menurut Lapangan Usaha di Kabupaten Aceh Besar, 2018–2022</p> <p><i>Percentage Distribution of Gross Regional Domestic Product at Current Market Prices by Industry in Aceh Besar Regency, 2018–2022.</i></p>	309
12.4	<p>Laju Pertumbuhan Produk Domestik Regional Bruto Atas Dasar Harga Konstan 2010 Menurut Lapangan Usaha di Kabupaten Aceh Besar (persen), 2019–2022</p> <p><i>Growth Rate of Gross Regional Domestic Product at 2010 Constant Market Prices by Industry in Aceh Besar Regency (percent), 2019–2022</i></p>	311
12.5	<p>Produk Domestik Regional Bruto Atas Dasar Harga Berlaku Menurut Jenis Pengeluaran di Kabupaten Aceh Besar (miliar rupiah), 2018–2022</p> <p><i>Gross Regional Domestic Product at Current Market Prices by Type of Expenditure in Aceh Besar Regency (billion rupiahs), 2018–2022.....</i></p>	313
12.6	<p>Produk Domestik Regional Bruto Atas Dasar Harga Konstan 2010 Menurut Jenis Pengeluaran di Kabupaten Aceh Besar (miliar rupiah), 2018–2022</p> <p><i>Gross Regional Domestic Product at 2010 Constant Market Prices by Type of Expenditure in Aceh Besar Regency (billion rupiahs), 2018–2022</i></p>	314
13.	PERBANDINGAN ANTAR KABUPATEN/KOTA/ REGENCY/ MUNICIPAL COMPARISON	
13.1	<p>Jumlah Penduduk Menurut Kabupaten/Kota di Provinsi Aceh (ribu), 2018–2022</p> <p><i>Population by Regency/Municipality in Aceh Province (thousand), 2018–2022</i></p>	322

13.2	Laju Pertumbuhan Produk Domestik Regional Bruto Atas Dasar Harga Konstan 2010 Menurut Kabupaten/Kota di Provinsi Aceh (persen), 2019–2022 <i>Rate of Growth of Gross Regional Domestic Products at 2010 Constant Market Prices by Regency/Municipality in Aceh Province (percent), 2019–2022</i>	323
13.3	Jumlah dan Persentase Penduduk Miskin Menurut Kabupaten/Kota di Provinsi Aceh (ribu), 2021–2022 <i>Number and Percentage of Poor Population by Regency/Municipality in Aceh Province (thousand), 2021–2022</i>	324
13.4	Indeks Pembangunan Manusia Menurut Kabupaten/Kota di Provinsi Aceh, 2018–2022 <i>Human Development Index by Regency/Municipality in Aceh Province, 2018–2022</i>	325
13.5	Kepadatan Penduduk Menurut Kabupaten/Kota di Provinsi Aceh (ribu/km ²), 2018–2022 <i>Population Density by Regency/Municipality in Aceh Province (thousand/sq.km), 2018–2022</i>	326
13.6	Rasio Jenis Kelamin Penduduk Menurut Kabupaten/Kota di Provinsi Aceh, 2018–2022 <i>Sex Ratio of Population by Regency/Municipality in Aceh Province, 2018–2022</i>	327
13.7	Indeks Kedalaman Kemiskinan dan Indeks Keparahan Kemiskinan Menurut Kabupaten/Kota di Provinsi Aceh, 2021–2022 <i>Number of Poor Population by Municipality in Aceh Province, 2021–2022</i>	328
13.8	Angka Beban Ketergantungan Menurut Kabupaten/Kota di Provinsi Aceh, 2021–2022 <i>Dependency Ratio by Regency/Municipality in Aceh Province, 2021–2022</i>	329
13.9	Angka Harapan Hidup Menurut Kabupaten/Kota di Provinsi Aceh (tahun), 2018–2022 <i>Life Expectancy Rate by Regency/Municipality in Aceh Province (year), 2018–2022</i>	330

13.10	Harapan Lama Sekolah Menurut Kabupaten/Kota di Provinsi Aceh (tahun), 2018–2022 <i>Expected Years School by Regency/Municipality in Aceh Province (year), 2018–2022</i>	331
13.11	Rata-Rata Lama Sekolah Menurut Kabupaten/Kota di Provinsi Aceh (tahun), 2018–2022 <i>Mean Years School Rate by Regency/Municipality in Aceh Province (year), 2018–2022</i>	332
13.12	Pengeluaran Perkapita (PPP) Menurut Kabupaten/Kota di Provinsi Aceh (ribu rupiah), 2018–2022 <i>Percapita Expenditure (PPP) by Regency/Municipality in Aceh Province (thousand rupiahs), 2018–2022</i>	333
13.13	Tingkat Pengangguran Terbuka Menurut Kabupaten/Kota di Provinsi Aceh, 2018–2022 <i>Unemployment Rate by Regency/Municipality in Aceh Province, 2018–2022</i>	334
13.14	Indeks Kemahalan Konstruksi Menurut Kabupaten/Kota di Provinsi Aceh, 2018–2022 <i>Construction Material Indices by Regency/Municipality in Aceh Province, 2018–2022</i>	335

DAFTAR GAMBAR/LIST OF FIGURES

	Halaman Page
1.1 Luas Daerah menurut Kecamatan (%), 2022 <i>Area of Subdistrict (%), 2022</i>	5
1.2 Jarak ke Ibukota Kabupaten Menurut Kecamatan di Kabupaten Aceh Besar (km), 2022 <i>Distance to the Capital of Regency by Subdistrict in Aceh Besar Regency (km), 2022</i>	6
2.1 Jumlah Desa menurut Kecamatan di Kabupaten Aceh Besar, 2022 <i>Number of Villages by Subdistrict in Aceh Besar Regency, 2022</i>	22
2.2 Jumlah Pegawai Negeri Sipil Menurut Tingkat Pendidikan dan Jenis Kelamin di Kabupaten Aceh Besar, Desember 2022 <i>Number of Civil Servants by Educational and Sex in Aceh Besar Regency, December 2022</i>	23
3.1 Piramida Penduduk di Kabupaten Aceh Besar, 2022 <i>Population Pyramid of Aceh Besar Regency, 2022</i>	49
3.2 Jumlah Penduduk Menurut Kecamatan dan Jenis Kelamin di Kabupaten Aceh Besar, 2022 <i>Population by Subdistrict and Sex in Aceh Besar Regency, 2022</i>	50
4.1 Jumlah Sekolah, Guru, dan Murid pada Jenjang Pendidikan Sekolah Umum di Kabupaten Aceh Besar, 2022/2023 <i>Number of Schools, Teachers, and Pupils in Aceh Besar Regency, 2022/2023</i>	78
4.2 Jumlah Tenaga Kesehatan di Kabupaten Aceh Besar, 2022 <i>Number of Health Human Resources in Aceh Besar Regency, 2022</i>	79
5.1 Luas Panen Tanaman Sayuran dan Produksi Tanaman Sayuran di Kabupaten Aceh Besar (ha), 2022 <i>Harvested Area of Vegetable and Production in Aceh Besar District (ha), 2022</i>	152
5.2 Produksi Buah-Buahan Tahunan Menurut Jenis Tanaman di Kabupaten Aceh Besar (kuintal), 2022 <i>Production of Annual Fruits by Kind of Plant in Aceh Besar Regency (quintal), 2022</i>	153

7.1	Jumlah Rumah Makan/Restoran Menurut Kecamatan di Kabupaten Aceh Besar, 2022 <i>Number of Restaurants by Subdistrict in Aceh Besar Regency, 2022</i>	229
8.1	Panjang Jalan Menurut Kondisi Jalan di Kabupaten Aceh Besar(km), 2020–2022 <i>Length of Roads by Condition of Roads in Aceh Besar Regency (km), 2020–2022</i>	234
8.2	Jumlah Punumpang Penerbangan Domestik yang Datang dan Berangkat per Bulan Melalui Bandara Sultan Iskandar Muda Kabupaten Aceh Besar, 2022 <i>Number of Domestic Passengers Aircraft Arrived and Departured at Sultan Iskandar Muda Airport in Aceh Besar Regency, 2022.....</i>	235
11.1	Persentase Sarana Perdagangan Menurut Jenisnya di Kabupaten Aceh Besar, 2022 <i>Percentage of Trading Facilities by Type of Facility in Aceh Besar Regency, 2022</i>	270
13.1	Indeks Pembangunan Manusia Menurut Kabupaten/Kota di Provinsi Aceh, 2022 <i>Human Development Index by Regency/Municipality in Aceh Province, 2022</i>	298
13.2	Jumlah Penduduk Miskin Menurut Kabupaten/Kota di Provinsi Aceh, 2022 <i>Number of Poor Population by Regency/Municipality in Aceh Province, 2022</i>	299

PENJELASAN UMUM/EXPLANATORY NOTES

Tanda-tanda, satuan-satuan, dan lain-lainnya yang digunakan dalam publikasi ini adalah sebagai berikut:

Symbols, measurement units, and acronyms which are used in this publication, are as follows:

1. TANDA-TANDA/SYMBOLS

Data tidak tersedia/ <i>Data not available</i>	: ...
Tidak ada atau nol / <i>Null or zero</i>	: -
Data dapat diabaikan/ <i>Data negligible</i>	: 0
Tanda decimal/ <i>Decimal point</i>	: ,
Data tidak dapat ditampilkan/ <i>Not applicable</i>	: NA
Angka estimasi/ <i>Estimated figures</i>	: e
Angka diperbaiki/ <i>Revised figures</i>	: r
Angka sementara/ <i>Preliminary figures</i>	: x
Angka sangat sementara/ <i>Very preliminary figures</i>	: xx
Angka sangat sangat sementara/ <i>Very very preliminary figures</i>	: xxx

2. SATUAN/UNITS

barel/ <i>barrel</i>	: 158,99 liter/ <i>litres</i> = 1/6,2898 m ³
hektar (ha)/ <i>hectare (ha)</i>	: 10 000 m ²
kilometer (km)/ <i>kilometres (km)</i>	: 1 000 meter/ <i>meters (m)</i>
knot/ <i>knot</i>	: 1,8523 km/jam (<i>km/hour</i>)
kuintal/ <i>quintal</i>	: 100 kg
KWh	: 1 000 Watt hour
MWh	: 1 000 KWh
liter (untuk beras)/ <i>litre (for rice)</i>	: 0,80 kg
MMSCF	: 1/35,3 m ³
metrik ton (m.ton)/ <i>metric ton (m. ton)</i>	: 0,98421 long ton = 1 000 kg
ons/ <i>ounce</i>	: 28,31 gram/ <i>grams</i>
ton	: 1 000 kg

Satuan lain: buah, dus, butir, helai/lembar, kaleng, batang, pulsa, ton kilometer (ton-km), jam, menit, persen (%).

Other units: unit, pack, pieces, sheet, tin, pulse, ton-kilometres(ton-km), hour, minute, percent (%).

Perbedaan angka di belakang koma disebabkan oleh pembulatan angka.
The difference in decimal numbers is caused by rounding.

DAFTAR SINGKATAN/ LIST OF ABBREVIATIONS

SI	: Stasiun Iklim
SIMPK	: Stasiun Meteorologi Pertanian Khusus
t.t	: Tempat tidur
BCG	: Bacillus Calmette Guerin
DPT	: Difteri, Pertusis, Tetanus
TT	: Tetanus Toxoid
IOT	: Industri Obat Tradisional/ <i>Traditional Medicine Industry</i>
IKOT	: Industri Kecil Obat Tradisional/ <i>Traditional Medicine Small</i>
Alkes	: Alat kesehatan/ <i>Health Kits</i>
PKRT	: Perbekalan Kesehatan Rumah tangga/ <i>Household Health Logistics</i>
Kompl	: Komplemen/ <i>Complement</i>
IRTP	: Industri Pangan Produksi Rumah Tangga/ <i>Foods Home Industry</i>
PBF	: Pedagang Besar Farmasi/ <i>Pharmacy Whole-seller</i>
GFK	: Gudang Farmasi Kab/Kota/Regency/ <i>Municipality Pharmacy Warehouse</i>
RB	: Rumah Bersalin/ <i>Delivery House</i>
Pustu	: Puskesmas pembantu/ <i>Auxiliary Public Health Center</i>
BP	: Balai Pengobatan/ <i>Polyclinic</i>
TPS	: Tempat Pembuangan Sementara / <i>landfill</i>
Jamkesmas	: Jaminan kesehatan masyarakat miskin/ <i>Poor public health insurance</i>
PJKMU	: Program Jaminan Kesehatan Masyarakat Umum
SIUP	: Surat Ijin Usaha Perdagangan/ <i>Trading Permission Letter</i>
TDP	: Tanda Daftar Perusahaan/ <i>Company Registration Identity</i>
API	: Angka Pengenal Importir/ <i>Importer's Identity Number</i>

Statistik Kunci, 2020–2022 Key Statistics, 2020–2022

Rincian/Description	Satuan/Unit	2020	2021	2022
(1)	(2)	(3)	(4)	(5)
SOSIAL/SOCIAL				
Penduduk ¹ /Population ¹	ribu jiwa	405 535	409 527	414 490
Laju Pertumbuhan Penduduk ¹ /Population Growth ¹	%	1,40	1,31	1,20
Angka Harapan Hidup ^{1-e} /Life Expectancy Rate ¹	tahun/years	69,78	69,79	69,99
Angka Melek Huruf Usia 15+/Literacy Rate Aged 15+	%			
Tingkat Partisipasi Angkatan Kerja -TPAK ^{2,3} Labour Force Participation Rate-LFPR ^{2,3}	%	60,02	61,67	
Tingkat Pengangguran Terbuka-TPT ^{2,3} Unemployment Rate-UR ^{2,3}	%	7,62	7,7	8,28
Penduduk Miskin ⁴ /Poor People ⁴	ribu/thousand	59,7	60,26	58,18
Persentase Penduduk Miskin ⁴ Percentage of Poor People ⁴	%		14,05	13,38
Indeks Pembangunan Manusia-IPM ⁵ Human Development Index ⁵	–	73,56	73,58	74,00
EKONOMI/ECONOMIC				
Produk Domestik Regional Bruto (PDRB) Harga Berlaku ⁶ Gross Regional Domestic Bruto (GRDP) at Current Price ⁶	miliar rupiah billion rupiahs	13 329,47	14 023,48	15 381,86
Laju Pertumbuhan Ekonomi ⁷ /Economic Growth ⁷	%			
PDRB Per Kapita Harga Berlaku ^{6,8} Per Capita of GRDP at Current Price ^{6,8}	juta rupiah million rupiahs			

Catatan/Notes: ¹ Data 2020 hasil Hasil Sensus Penduduk (SP) 2020 (September). Data 2021 dan 2022 hasil Proyeksi Penduduk Interim 2020–2023 (Pertengahan Tahun/Juni)/The 2020 data was the result of 2020 Population Census (September). The 2021 and 2022 data was the result of interim Population Projection 2020–2023 (mid year/June)

² Kondisi Agustus/Condition at August

³ Menggunakan penimbang hasil proyeksi penduduk Survei Penduduk Antar Sensus (SUPAS) 2015/Weighted by the population projection results of the Intercensal Population Survey (SUPAS) 2015

⁴ Kondisi Maret/Condition at March

⁵ Sejak tahun 2010, IPM dihitung dengan metode baru. Komponen IPM metode baru adalah angka harapan hidup saat lahir, harapan lama sekolah, rata-rata lama sekolah, dan pengeluaran per kapita/Since 2010, HDI was calculated using new method. New HDI component are life expectancy at birth, expected years of schooling, means years of schooling, and expenditure per capita

⁶ Mulai tahun 2010 mengadopsi System of National Account 2008 (SNA 2008)/Since 2010 is in line with System of National Account 2008 (SNA 2008)

⁷ Menggunakan tahun dasar 2010 (2010=100)/Using 2010 base year (2010=100)

⁸ Menggunakan proyeksi penduduk berdasarkan hasil SP2010/Using population projection based on SP2010

BAB 1

GEOGRAFIS/ GEOGRAPHY



Letak Wilayah

5,05° - 5,75° LU dan
94,99° - 95,93° BT



Terdapat 36 Pulau

Luas Wilayah

2.903,5 KM2

Sekitar 10% desa
merupakan desa pesisir

Terdiri Dari

23 Kecamatan
68 Mukim
604 Desa

Kawasan Budidaya

74,135 Ha



Kawasan Lindung

95,029 Ha

**KOTA JANTHO MERUPAKAN
IBUKOTA SERTA KECAMATAN
TERLUAS KABUPATEN ACEH
BESAR**

Sumber/Source:

PENJELASAN TEKNIS

1. Kabupaten Aceh Besar terletak pada garis 5,05° - 5,75° Lintang Utara dan 94,99° - 95,93° Bujur Timur. Sebelah Utara berbatasan dengan Selat Malaka dan Kota Banda Aceh, Sebelah Selatan berbatasan dengan Kabupaten Aceh Jaya, Sebelah Timur dengan Kabupaten Pidie, dan sebelah Barat berbatasan dengan Samudera Indonesia.
2. Luas wilayah Kabupaten Aceh Besar adalah 2.903,50 km², sebagian besar wilayahnya berada di daratan dan sebagian kecil berada di kepulauan. Sekitar 10% desa di Kabupaten Aceh Besar merupakan desa pesisir.
3. Kabupaten Aceh Besar terdiri dari 23 Kecamatan, 68 Mukim, dan 604 Gampong/Desa. Jarak antara pusat-pusat kecamatan dengan pusat kabupaten sangat bervariasi. Kecamatan Lhoong merupakan daerah yang paling jauh, yaitu berjarak 106 km dengan pusat ibukota kabupaten (ibukota terletak di Kecamatan Kota Jantho).
4. Kabupaten Aceh Besar terdiri dari 23 Kecamatan yang terletak di daratan dan memiliki satu kecamatan di daerah kepulauan, kecamatan tersebut adalah: Kecamatan Lhoong,

TECHNICAL NOTES

1. *Aceh Besar District is located at 5.05° - 5.75° North latitude and 94.99° - 95.93° East longitude. It is bordered to the north by the Strait of Malacca and Banda Aceh City, to the south by Aceh Jaya Regency, to the east by Pidie Regency, and to the west by the Indonesian Ocean.*
2. *The area of Aceh Besar District is 2,903.50 km², most of the area is on the mainland and a small part is on the islands. Approximately 10% of villages in Aceh Besar District are coastal villages.*
3. *Aceh Besar district consists of 23 sub-districts, 68 Mukim, and 604 Gampong / villages. The distance between the sub-district centers and the district center varies greatly. Lhoong sub-district is the most distant, being 106 km from the district capital (the capital is located in Kota Jantho sub-district).*
4. *Aceh Besar district consists of 23 sub-districts located on the mainland and has one sub-district on the islands, these sub-districts are: Lhoong sub-district, Lhoknga Subdistrict, Leupung Subdistrict,*

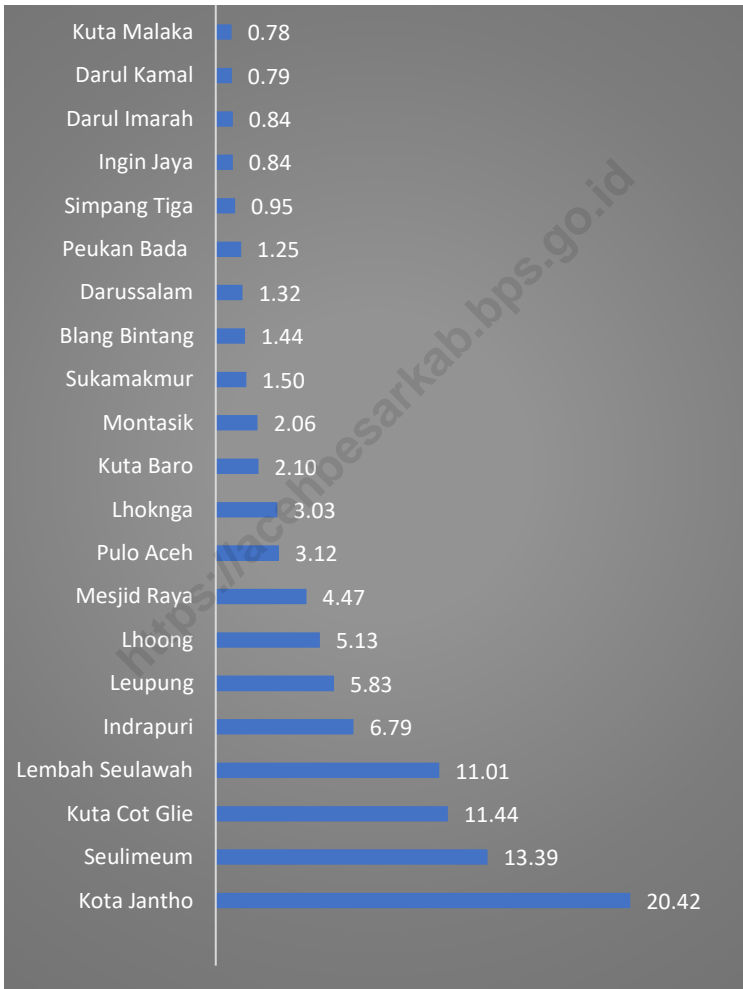
Kecamatan Lhoknga, Kecamatan Leupung, Kecamatan Indrapuri, Kecamatan Kuta Cot Glie, Kecamatan Seulimeum, Kecamatan Kota Jantho, Kecamatan Lembah Seulawah, Kecamatan Masjid Raya, Kecamatan Darussalam, Kecamatan Baitussalam, Kecamatan Kuta Baro, Kecamatan Montasik, Kecamatan Blang Bintang, Kecamatan Ingin Jaya, Kecamatan Krueng Barona Jaya, Kecamatan Sukamakmur, Kecamatan Kuta Malaka, Kecamatan Simpang Tiga, Kecamatan Darul Imarah, Kecamatan Darul Kamal, Kecamatan Peukan Bada, dan Kecamatan Pulo Aceh.

Indrapuri Subdistrict, Kuta Cot Glie Subdistrict, Seulimeum Subdistrict, Kota Jantho Subdistrict, Seulawah Valley Subdistrict, Masjid Raya Subdistrict, Darussalam Subdistrict, Baitussalam Subdistrict, Kuta Baro Subdistrict, Montasik Subdistrict, Blang Bintang Subdistrict, Ingin Jaya Subdistrict, Krueng Barona Jaya Subdistrict, Sukamakmur Subdistrict, Kuta Malacca Subdistrict, Simpang Tiga Subdistrict, Darul Imarah Subdistrict, DarulKamal Subdistrict, Peukan Bada Subdistrict, and Pulo Aceh Subdistrict.

5. Kabupaten Aceh Besar juga memiliki Kawasan Hutan baik berupa Kawasan Lindung maupun Kawasan Budidaya. Kawasan Lindung memiliki luas 95.029 hektar, dimana Hutan Lindung merupakan areal terluas yaitu mencapai 69.792 hektar. Kawasan Budidaya memiliki luas 74.135 hektar dimana Hutan Produksi Tetap merupakan areal terluas yaitu 68.026 hektar.

5. *Aceh Besar District also has Forest Areas in the form of both Protected Areas and Cultivation Areas. The Protected Area has an area of 95,029 hectares, where Protected Forest is the largest area, reaching 69,792 hectares. The Cultivation Area has an area of 74,135 hectares, where Permanent Production Forest is the largest area at 68,026 hectares.*

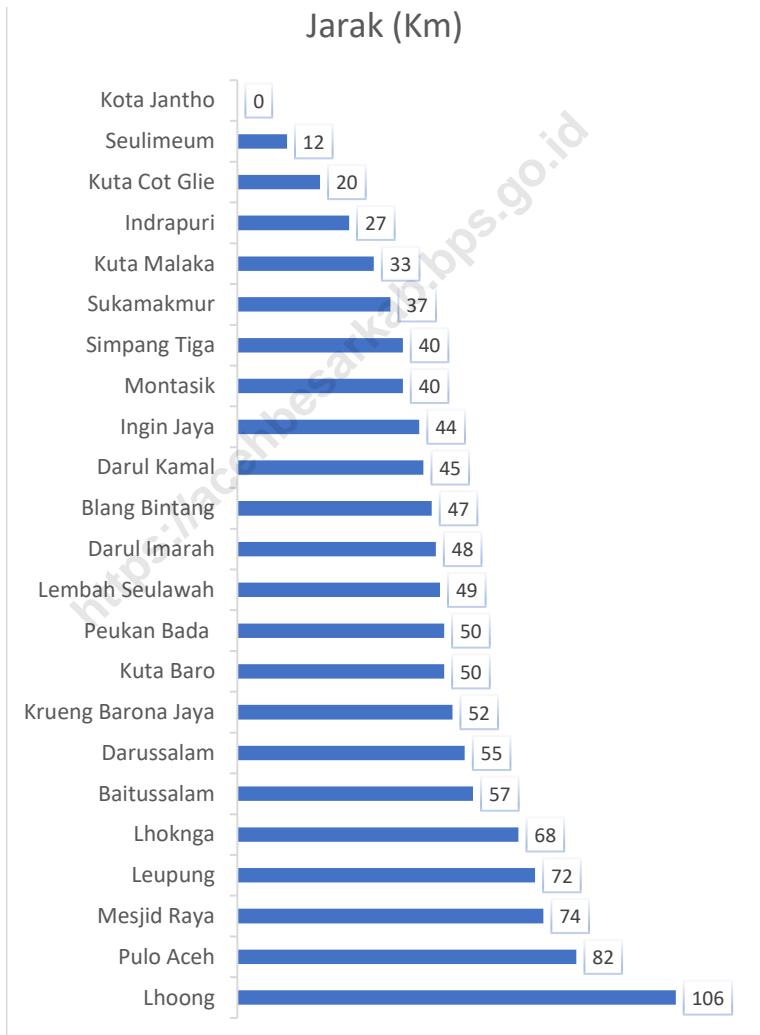
Gambar 1.1 Luas Daerah menurut Kecamatan (%), 2022
Figures 1.1 Area of Subdistrict (%), 2022



Sumber/Source : Bappeda Aceh Besar / Regional Planning Board of Aceh Besar Regency

Gambar 1.2
Figures

Jarak ke Ibukota Kabupaten Menurut Kecamatan di Kabupaten Aceh Besar (km), 2022
Distance to the Capital of Regency by Subdistrict in Aceh Besar Regency (km), 2022



Sumber/Source : Bappeda Aceh Besar / Regional Planning Board of Aceh Besar Regency

1.1 KEADAAN GEOGRAFI GEOGRAPHY CONDITION

Tabel 1.1.1 **Luas Daerah dan Jumlah Pulau Menurut Kecamatan di Kabupaten Aceh Besar, 2022**
Table 1.1.1 **Total Area and Number of Islands by Subdistrict in Aceh Besar Regency, 2022**

Kecamatan Subdistrict	Ibukota Kecamatan Capital of Subdistrict	Luas Total Area (km ² /sq.km)
(1)	(2)	(3)
Lhoong	Lhoong	149,03
Lhoknga	Lhoknga	87,95
Leupung	Leupung	169,15
Indrapuri	Indrapuri	197,04
Kuta Cot Glie	Lampakuk	332,25
Seulimeum	Seulimeum	404,35
Kota Jantho	Kota Jantho	593,00
Lembah Seulawah	Lamtamot	319,60
Mesjid Raya	Krueng Raya	129,93
Darussalam	Lambaro Angan	38,43
Baitussalam	Lambada Lhok	20,84
Kuta Baro	Peukan Ateuk	61,07
Montasik	Montasik	59,73
Blang Bintang	Cot Meuraja	41,76
Ingin Jaya	Lambaro	24,34
Krueng Barona Jaya	Cot Iri	6,96
Sukamakmur	Sibreh	43,45
Kuta Malaka	Samahani	22,82
Simpang Tiga	Krueng Mak	27,59
Darul Imarah	Lampeuneurut	24,35
Darul Kamal	Peukan Biluy	23,04
Peukan Bada	Peukan Bada	36,25
Pulo Aceh	Lampuyang	90,56
Aceh Besar	Kota Jantho	2.903,49

Lanjutan Tabel/Continued Table 1.1.1

Kecamatan Subdistrict	Persentase terhadap Luas Kabupaten/ Kota Percentage to Regency/Municipal Area	Jumlah Pulau Number of Islands
(1)	(4)	(5)
Lhoong	5,13	7
Lhoknga	3,03	0
Leupung	5,83	3
Indrapuri	6,79	0
Kuta Cot Glie	11,44	0
Seulimeum	13,39	0
Kota Jantho	20,42	0
Lembah Seulawah	11,01	0
Mesjid Raya	4,47	2
Darussalam	1,32	0
Baitussalam	0,72	0
Kuta Baro	2,10	0
Montasik	2,06	0
Blang Bintang	1,44	0
Ingin Jaya	0,84	0
Krueng Barona Jaya	0,24	0
Sukamakmur	1,50	0
Kuta Malaka	0,78	0
Simpang Tiga	0,95	0
Darul Imarah	0,84	0
Darul Kamal	0,79	0
Peukan Bada	1,25	7
Pulo Aceh	3,12	17
Aceh Besar	100	36

Catatan/Note: Berdasarkan Qanun Kabupaten Aceh Besar Nomor 2 Tahun 2019 Tentang RPJM Kabupaten Aceh Besar Tahun 2017-2022 /Based on Qanun Regulation Number 2 - 2019 About Medium Development Regional Planning of Aceh Besar Regency 2017-2022

Sumber/Souce: Bappeda Aceh Besar / Regional Planning Board of Aceh Besar Regency

Tabel
Table 1.1.2**Tinggi Wilayah dan Jarak ke Ibukota Kabupaten/Kota Menurut Kecamatan di Kabupaten Aceh Besar, 2022**
Altitude and Distance to the Capital of Regency/ Municipality by Subdistrict in Aceh Besar Regency, 2022

Kecamatan Subdistrict	Tinggi Wilayah (mdpl) Altitude (m a.s.l)	Jarak ke Ibukota Kabupaten/Kota Distance to the Capital of Regency/ Municipality
(1)	(2)	(3)
Lhoong	18	106
Lhoknga	15	68
Leupung	8	72
Indrapuri	28	27
Kuta Cot Glie	35	20
Seulimeum	59	12
Kota Jantho	113	0
Lembah Seulawah	85	49
Mesjid Raya	8	74
Darussalam	7	55
Baitussalam	6	57
Kuta Baro	11	50
Montasik	19	40
Blang Bintang	24	47
Ingin Jaya	11	44
Krueng Barona Jaya	6	52
Sukamakmur	20	37
Kuta Malaka	20	33
Simpang Tiga	13	40
Darul Imarah	12	48
Darul Kamal	16	45
Peukan Bada	8	50
Pulo Aceh	19	82
Aceh Besar		

Catatan/Note: Berdasarkan Qanun Kabupaten Aceh Besar Nomor 2 Tahun 2019 Tentang RPJM Kabupaten Aceh Besar Tahun 2017-2022 /Based on Qanun Regulation Number 2 - 2019 About Medium Development Regional Planning of Aceh Besar Regency 2017-2022

Sumber/Source: Bappeda Aceh Besar / Regional Planning Board of Aceh Besar Regency

Tabel 1.1.3 **Lokasi dan Luas Kawasan Hutan di Kabupaten Aceh Besar, 2022**
Table **Location and Area of Wild Life Preserve in Aceh Besar Regency, 2022**

No	Penggunaan Lahan/ Use of Land	Luas/ Area (Ha)
(1)	(2)	(3)
1.	Kawasan Lindung	95.029
	a. Cagar Alam	17.780
	b. Taman Hutan Raya (Tahura)	5.910
	c. Hutan Lindung	69.792
	d. Taman Wisata Alam	1.547
2.	Kawasan Budidaya	74.135
	a. Hutan Produksi Tetap	68.026
	b. Hutan Produksi Konversi	6.047
	c. Hutan Produksi Terbatas	62
3.	Kawasan Lindung di Luar Kawasan Hutan	-
4.	Areal Penggunaan Lain	117.458
	Jumlah/Total	286.622

Sumber/Source: Dinas Kehutanan Dan Lingkungan Hidup Provinsi Aceh/ Forest and Plantation Service of Aceh Province

1.2 KEADAAN IKLIM CLIMATE CONDITION

Tabel 1.2.1 **Pengamatan Unsur Iklim Menurut Bulan di Stasiun Meteorologi Sultan Iskandar Muda, 2022**
Table 1.2.1 **Observation of Climate Elements By Months at Sultan Iskandar Muda Meteorology Station, 2022**

Bulan Month	Suhu/Temperature (°C)			Kelembaban/Humidity (%)		
	Minimum	Rata-rata Average	Maksimum Maximum	Minimum	Rata-rata Average	Maksimum Maximum
(1)	(2)	(3)	(4)	(5)	(6)	(7)
Januari/January	22,4	26,9	33,8	41,0	82,0	99,0
Februari/February	22,4	26,7	33,2	58,0	84,4	100,0
Maret/March	22,4	27,0	33,4	57,0	84,5	98,0
April/April	21,8	27,7	34,5	53,0	82,1	99,0
Mei/May	22,7	28,2	36,2	41,0	78,9	98,0
Juni/June	22,2	27,3	35,0	40,0	80,3	98,0
Juli/July	20,4	28,2	35,2	43,0	74,6	100,0
Agustus/August	20,6	27,5	35,4	42,0	77,1	100,0
September/September	21,0	27,5	36,5	42,0	77,1	99,0
Oktober/October	23,0	26,6	33,0	54,0	84,2	100,0
November/November	22,8	26,5	34,0	54,0	85,3	98,0
Desember/December	20,2	26,0	32,6	51,0	87,1	100,0

Lanjutan Tabel/*Continued Table 1.2.1*

Bulan Month	Kecepatan Angin (knot) Wind Velocity (knot)			Tekanan Udara/Atmospheric Pressure (mbar)		
	Minimum	Rata-rata Average	Maksimum Maximum	Minimum	Rata-rata Average	Maksimum Maximum
(1)	(8)	(9)	(10)	(11)	(12)	(13)
Januari/January	0,0	5,2	15,0	1003,5	1008,1	1012,4
Februari/February	0,0	5,2	21,0	1001,1	1007,0	1026,7
Maret/March	0,0	4,4	12,0	1001,2	1006,5	1011,5
April/April	0,0	4,8	15,0	1002,1	1006,7	1011,4
Mei/May	0,0	5,1	23,0	1000,3	1005,8	1010,3
Juni/June	0,0	4,9	20,0	1001,9	1006,4	1009,9
Juli/July	0,0	5,1	19,0	1002,0	1005,5	1008,8
Agustus/August	0,0	4,8	25,0	1002,5	1006,2	1009,5
September/September	0,0	5,0	25,0	1002,6	1007,4	1011,9
Oktober/October	0,0	4,7	28,0	1002,9	1007,4	1011,6
November/November	0,0	3,9	13,0	1003,0	1007,4	1011,9
Desember/December	0,0	3,5	17,0	1001,2	1007,1	1014,3

Lanjutan Tabel/*Continued Table 1.2.1*

Bulan Month	Jumlah Curah Hujan Number of Precipitation (mm)	Jumlah Hari Hujan (hari) Number of Rainy Days (day)	Penyinaran Matahari Duration of Sunshine (%)
(1)	(14)	(15)	(16)
Januari/January	395,4	20,0	5,1
Februari/February	420,2	17,0	4,1
Maret/March	336,5	24,0	4,1
April/April	69,8	15,0	5,3
Mei/May	153,0	21,0	5,3
Juni/June	296,4	22,0	4,8
Juli/July	154,9	17,0	5,0
Agustus/August	193,9	16,0	5,2
September/September	118,8	15,0	5,5
Oktober/October	405,5	19,0	2,6
November/November	366,0	20,0	3,6
Desember/December	461,8	19,0	2,3

Catatan/Note: *Calm* adalah kecepatan angin mendekati nol/*Calm is wind velocity close to zero*

Sumber/Source: Badan Meteorologi, Klimatologi, dan Geofisika/*Meteorological, Climatological, and Geophysical Agency*



PEMERINTAHAN/ GOVERNMENT

BAB 2

D1, D2

144 Jiwa

D3

1.159 Jiwa



**Jumlah PNS
Menurut Tingkat
Pendidikan**

D4, S1

3.522 Jiwa

S2, S3

338 Jiwa

Golongan I

45 Jiwa

Golongan IV

1.460 Jiwa



Jumlah PNS Menurut Golongan

Golongan II

965 Jiwa



29,76%



70,24%

Golongan III

3.535 Jiwa

Sumber/Source:

Badan Kepegawaian Negara (BKN)/National Civil Service Agency

PENJELASAN TEKNIS**TECHNICAL NOTES**

- | | |
|--|---|
| <p>1. Qanun merupakan perangkat perundangan-undangan untuk mengatur penyelenggaraan pemerintahan dan kehidupan bermasyarakat yang berlaku di Provinsi Aceh.dengan Gubernur Provinsi Aceh.</p> | <p>1. <i>Qanun is a set of laws to regulate the administration of government and social life that applies in the Province of Aceh with the Governor of Aceh Province.</i></p> |
| <p>2. Anggota Dewan Perwakilan Rakyat Aceh (DPRA) dipilih melalui Pemilihan Umum (Pemilu) dan dilantik dalam masa jabatan lima tahun. Salah satu tugas utama DPRA adalah membentuk Qanun Aceh yang dibahas bersama dengan Gubernur Provinsi Aceh..</p> | <p>2. <i>Members of the Aceh People's Representative Council (DPRA) are elected through general elections and appointed for a five-year term. One of the main tasks of the DPRA is to form Qanun Aceh which is discussed together with the Governor of Aceh Province.</i></p> |
| <p>3. Dewan Perwakilan Rakyat Kabupaten/Kota (DPRK) mempunyai tugas untuk membentuk Qanun Kabupaten/ Kota yang dibahas bersama Bupati/Wali Kota..</p> | <p>3. <i>The Regency/City People's Representative Council (DPRK) has the duty to form Regency/City Qanuns that are discussed with the Regent/Mayor...</i></p> |
| <p>4. Partai Politik adalah organisasi politik yang telah disahkan oleh hukum untuk berkecimpung dalam kegiatan pemerintahan. Partai Politik adalah wadah di mana suatu golongan berkumpul berdasarkan kesamaan tujuan atau ideologi.</p> | <p>4. <i>Political Party is a political organization that has been legalized by law to engage in government activities. Political Party is a forum where a group gathers based on a common goal or ideology.</i></p> |
| <p>5. Pegawai Negeri Sipil adalah pegawai pemerintah yang telah diangkat dan disertai tugas negara.</p> | <p>5. <i>Civil Servants are government employees who have been appointed and assigned state duties.</i></p> |
| <p>6. Susunan Pemerintahan Kabupaten Aceh Besar periode</p> | <p>6. <i>The composition of the Aceh Besar District Government for the 2017-</i></p> |

2017–2022 terdiri dari Bupati, Wakil Bupati, Dewan Perwakilan Rakyat Kabupaten Aceh Besar, Dinas/ Instansi di bawah Pemerintah Daerah, Camat, Mukim, Kepala Desa, dan Kepala Dusun..

2022 period consists of the Regent, Deputy Regent, Aceh Besar District House of Representatives, Offices/ Agencies under the Regional Government, Sub-District Heads, Mukim, Village Heads, and Hamlet Heads.

7. Camat merupakan perangkat pemerintahan daerah yang bertanggung jawab kepada Bupati/Wali Kota dengan tugas untuk menjalankan koordinasi penyelenggaraan pemerintahan di wilayah kecamatan.
 8. Mukim adalah kesatuan masyarakat hukum di bawah kecamatan yang terdiri atas gabungan beberapa gampong yang mempunyai batas wilayah tertentu yang dipimpin oleh imeum mukim.
 9. Kepala Desa adalah pemimpin tertinggi di wilayah desa, di mana dalam menjalankan tugasnya Kepala Desa dikoordinir oleh Camat. Kepala Desa dapat dijabat oleh siapa saja dengan memenuhi ketentuan tertentu. Ketentuan tersebut dapat berbeda antara satu desa dengan desa lain.
 10. Realisasi Penerimaan dan Pengeluaran Pemerintah Daerah Kabupaten adalah realisasi/ perhitungan APBD Kabupaten pada tiap tahun anggaran.
7. *The Camat is a regional government apparatus responsible to the Regent/Mayor with the task of coordinating government administration in the sub-district area.*
 8. *Mukim is a legal community unit under the sub-district which consists of a combination of several gampong that have certain territorial boundaries led by imeum mukim.*
 9. *The Village Head is the highest leader in the village area, where in carrying out his duties the Village Head is coordinated by the Camat. The Village Head can be held by anyone who fulfills certain conditions. These conditions may differ from one village to another.*
 10. *Realization of Regency Regional Government Revenues and Expenditures is the realization/ account of the Regency APBD in each fiscal year.*

11. Pendapatan Asli Daerah (PAD) adalah pendapatan yang diperoleh daerah yang dipungut berdasarkan peraturan daerah sesuai dengan peraturan perundang-undangan, guna keperluan daerah yang bersangkutan dalam membiayai kegiatannya.
 12. Dana Perimbangan adalah dana yang bersumber dari pendapatan APBN yang dialokasikan kepada Daerah untuk mendanai kebutuhan daerah dalam rangka pelaksanaan desentralisasi.
 13. Lain-lain Pendapatan yang Sah adalah pendapatan lainnya dari pemerintah pusat dan atau dari instansi pusat, serta dari daerah lainnya.
11. *Regional Original Revenue (PAD) is revenue obtained by the regions that is levied based on local regulations in accordance with laws and regulations, for the purposes of the regions concerned in financing their activities....*
 12. *Balancing Funds are funds sourced from APBN revenues allocated to regions to fund regional needs in the context of implementing decentralization...*
 13. *Other Legitimate Revenues are other revenues from the central government and or from central agencies, as well as from other regions.*

ULASAN

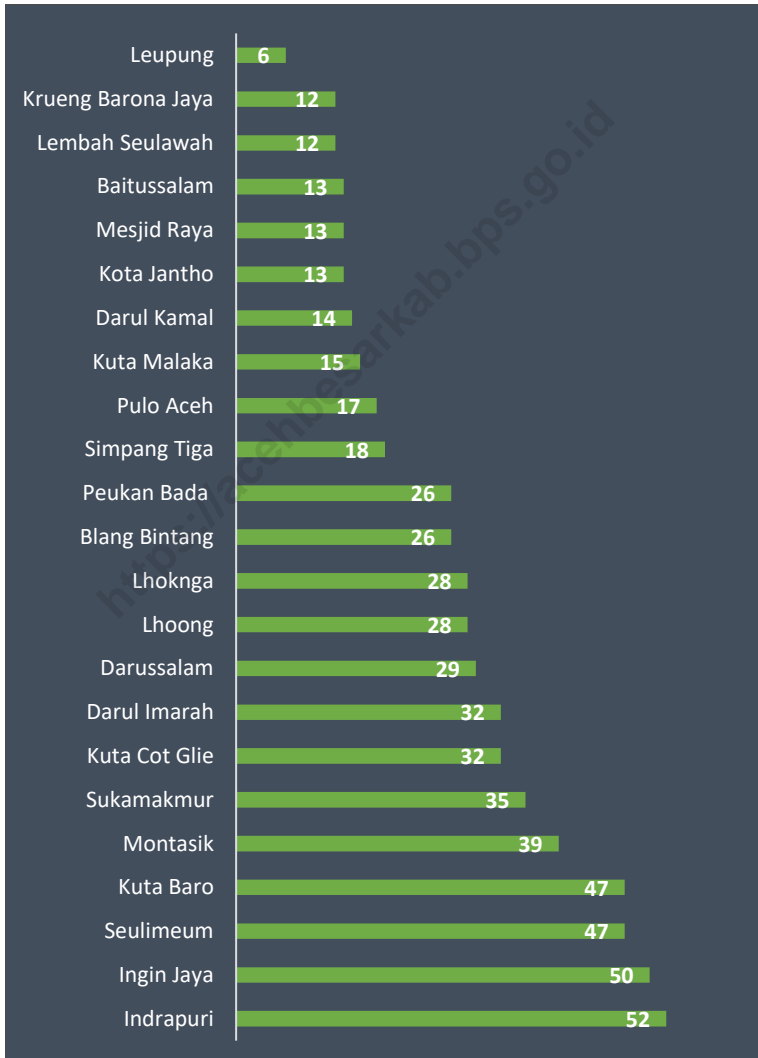
Pada Tahun 2022, Administrasi pemerintahan Kabupaten Aceh Besar terdiri dari 23 Kecamatan, 68 Mukim, dan 604 Gampong/Desa. Jumlah Pegawai Negeri Sipil yang ada di lingkungan Pemerintah Daerah Kabupaten Aceh Besar tahun 2022 berjumlah 6.162 orang. Jika dilihat menurut unit kerja, jumlah Pegawai Negeri Sipil yang paling banyak terdapat pada Dinas Pendidikan dan Kebudayaan yaitu berjumlah 2.564 orang atau mencapai 41,61 persen dari jumlah PNS Pemerintah Daerah yang ada. Jumlah ini termasuk tenaga pendidikan yang ada di sekolah-sekolah yang tersebar di seluruh Kabupaten Aceh Besar. Sedangkan menurut golongannya, golongan III merupakan jumlah terbanyak yang mencapai 56,72 persen dari seluruh jumlah Pegawai Negeri Sipil Pemerintah Daerah. Sementara jumlah PNS yang paling sedikit yaitu golongan I yang persentasenya hanya sebesar 0,86 persen.

DESCRIPTION

In 2022, the Aceh Besar District government administration consisted of 23 sub-districts, 68 Mukim, and 604 Gampong/Villages. The number of civil servants within the Aceh Besar District Government in 2022 totaled 6,162 people. When viewed according to work units, the largest number of civil servants is found in the Education and Culture Office, totaling 2,564 people or 41.61 percent of the total number of existing local government civil servants. This number includes education personnel in schools spread throughout Aceh Besar District. Meanwhile, according to the class, group III is the largest number, reaching 56.72 percent of the total number of Local Government Civil Servants. Meanwhile, the smallest number of civil servants is group I, whose percentage is only 0.86 percent.

Gambar 2.1
Figures

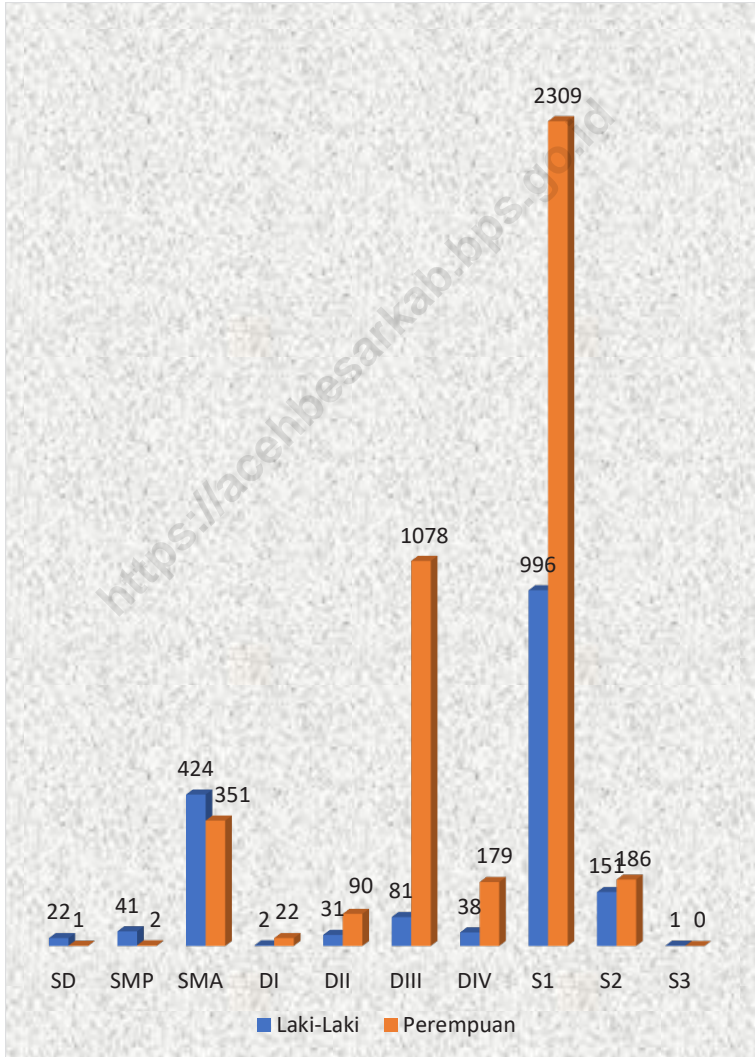
Jumlah Desa Menurut Kecamatan di Kabupaten Aceh Besar, 2022
Number of Villages by Subdistrict in Aceh Besar Regency, 2022



Gambar 2.2
Figures

Jumlah Pegawai Negeri Sipil Menurut Tingkat Pendidikan dan Jenis Kelamin di Kabupaten Aceh Besar, Desember 2022

Number of Civil Servants by Educational and Sex in Aceh Besar Regency, December 2022



2.1 WILAYAH ADMINISTRATIF ADMINISTRATIVE AREA

Tabel 2.1.1 **Jumlah Desa¹/Kelurahan Menurut Kecamatan di Kabupaten Aceh Besar, 2018–2022**
Table 2.1.1 **Number of Villages¹/Kelurahan by Subdistrict in Aceh Besar Regency, 2018–2022**

Kecamatan Subdistrict	2018	2019	2020	2021	2022
(1)	(2)	(3)	(4)	(5)	(6)
Lhoong	28	28	28	28	28
Lhoknga	28	28	28	28	28
Leupung	6	6	6	6	6
Indrapuri	52	52	52	52	52
Kuta Cot Glie	32	32	32	32	32
Seulimeum	47	47	47	47	47
Kota Jantho	13	13	13	13	13
Lembah Seulawah	12	12	12	12	12
Mesjid Raya	13	13	13	13	13
Darussalam	29	29	29	29	29
Baitussalam	13	13	13	13	13
Kuta Baro	47	47	47	47	47
Montasik	39	39	39	39	39
Blang Bintang	26	26	26	26	26
Ingin Jaya	50	50	50	50	50
Krueng Barona Jaya	12	12	12	12	12
Sukamakmur	35	35	35	35	35
Kuta Malaka	15	15	15	15	15
Simpang Tiga	18	18	18	18	18
Darul Imarah	32	32	32	32	32
Darul Kamal	14	14	14	14	14
Peukan Bada	26	26	26	26	26
Pulo Aceh	17	17	17	17	17
Aceh Besar	604	604	604	604	604

Sumber/Source: Bagian Pemerintahan, Setdakab Aceh Besar/Government Section, Region Secretariate of Aceh Besar Regency.

2.2 DEWAN PERWAKILAN RAKYAT DAERAH REGIONAL HOUSE OF REPRESENTATIVE

Tabel 2.2.1 Jumlah Anggota Dewan Perwakilan Rakyat Daerah Menurut Partai Politik dan Jenis Kelamin di Kabupaten Aceh Besar, 2022
Number of Regional House of Representatives's Members by Political Parties and Sex in Aceh Besar Regency, 2022

Partai Politik <i>Political Parties</i>	Laki-laki <i>Male</i>	Perempuan <i>Female</i>	Jumlah <i>Total</i>
(1)	(2)	(3)	(4)
Partai Amanat Nasional (PAN)	7	-	7
Partai Aceh (PA)	5	-	5
Partai Keadilan Sejahtera (PKS)	4	1	5
Partai Daerah Aceh (PDA)	4	-	4
Partai Gerakan Indonesia Raya (Gerindra)	3	-	3
Partai Demokrat (PD)	3	-	3
Partai Golongan Karya (Golkar)	3	-	3
Partai Nasional Aceh (PNA)	2	-	2
Partai Bulan Bintang (PBB)	1	-	1
Partai Kebangkitan Bangsa (PKB)	1	-	1
Partai Nasdem	1	-	1
Aceh Besar	34	1	35

Sumber/Source: Sekretariat DPRK Kabupaten Aceh Besar

2.3 SUMBER DAYA MANUSIA HUMAN RESOURCES

Tabel 2.3.1 Jumlah Pegawai Negeri Sipil Menurut Jabatan dan Jenis Kelamin di Kabupaten Aceh Besar, Desember 2021 dan Desember 2022
Number of Civil Servants by Occupation and Sex in Aceh Besar Regency, December 2021 and December 2022

Jabatan <i>Occupation</i>	2021		Jumlah <i>Total</i>
	Laki-laki <i>Male</i>	Perempuan <i>Female</i>	
(1)	(2)	(3)	(4)
Jabatan Pimpinan Tinggi Utama <i>Senior Executives</i>	–	–	–
Jabatan Pimpinan Tinggi Madya <i>Middle Executives</i>	–	–	–
Jabatan Pimpinan Tinggi Pratama <i>Junior Executives</i>	27	1	28
Administrator/Administrator	157	23	180
Pengawas/Supervisor	269	205	474
Eselon V/5 th Echelon	–	–	–
Jabatan Fungsional Dosen <i>Certain Functional Position for Lecturer</i>	333	1 500	1 833
Jabatan Fungsional Guru <i>Certain Functional Position for Teacher</i>	–	–	–
Jabatan Fungsional Medis <i>Certain Functional Position for Medical Field</i>	87	1 083	1 170
Jabatan Fungsional Teknis <i>Certain Functional Position for Technical Field</i>	36	57	93
Jabatan Fungsional Umum/Pelaksana <i>General Functional Position</i>	987	1 476	2 463
Jumlah/Total	1 896	4 345	6 241

Lanjutan Tabel/*Continued Table 2.3.1*

Jabatan <i>Occupation</i>	2022		
	Laki-laki <i>Male</i>	Perempuan <i>Female</i>	Jumlah <i>Total</i>
(1)	(2)	(3)	(4)
Jabatan Pimpinan Tinggi Utama <i>Senior Executives</i>	–	–	–
Jabatan Pimpinan Tinggi Madya <i>Middle Executives</i>	–	–	–
Jabatan Pimpinan Tinggi Pratama <i>Junior Executives</i>	30	2	32
Administrator/ <i>Administrator</i>	143	21	164
Pengawas/ <i>Supervisor</i>	226	166	392
Eselon V/ <i>5th Echelon</i>	–	–	–
Jabatan Fungsional Dosen <i>Certain Functional Position for Lecturer</i>	–	–	–
Jabatan Fungsional Guru <i>Certain Functional Position for Teacher</i>	315	1 403	1 718
Jabatan Fungsional Medis <i>Certain Functional Position for Medical Field</i>	85	1 079	1 164
Jabatan Fungsional Teknis <i>Certain Functional Position for Technical Field</i>	84	106	190
Jabatan Fungsional Umum/Pelaksana <i>General Functional Position</i>	904	1 441	2 345
Jumlah/<i>Total</i>	1 787	4 218	6 005

Catatan/*Note*: Jumlah Pegawai Negeri Sipil yang Bekerja pada Instansi Daerah/*Number of Civil Servants Working at Regional Institutions*

Sumber/*Source*: Badan Kepegawaian Negara (BKN)/ *National Civil Service Agency*

Tabel
Table 2.3.2

Jumlah Pegawai Negeri Sipil Menurut Tingkat Pendidikan dan Jenis Kelamin di Kabupaten Aceh Besar, Desember 2021 dan Desember 2022
Number of Civil Servants by Educational Level and Sex in Aceh Besar Regency, Desember 2021 and Desember 2022

Tingkat Pendidikan <i>Educational Level</i>	2021		
	Laki-laki <i>Male</i>	Perempuan <i>Female</i>	Jumlah <i>Total</i>
(1)	(2)	(3)	(4)
Sekolah Dasar (SD) <i>Primary School</i>	25	1	26
Sekolah Menengah Pertama (SMP) <i>Junior High School</i>	43	3	46
Sekolah Menengah Atas (SMA) <i>Senior High School</i>	479	425	904
Diploma I/Akta I <i>Diploma I/Akta I</i>	2	24	26
Diploma II/Akta II <i>Diploma II/Akta II</i>	38	125	163
Diploma III/Akta III <i>Diploma III/Akta III</i>	83	1 081	1 164
Diploma IV/Akta IV <i>Diploma IV/Akta IV</i>	35	168	203
S1/Sarjana <i>Under Graduate/Bachelor</i>	1 037	2 336	3 373
S2/Pasca Sarjana <i>Graduate</i>	153	182	335
S3/Doktor/Ph.D <i>Post Graduate</i>	1	–	1
Jumlah/Total	1 896	4 345	6 241

Lanjutan Tabel/Continued Table 2.3.2

Tingkat Pendidikan <i>Educational Level</i>	2022		
	Laki-laki <i>Male</i>	Perempuan <i>Female</i>	Jumlah <i>Total</i>
(1)	(2)	(3)	(4)
Sekolah Dasar (SD) <i>Primary School</i>	22	1	23
Sekolah Menengah Pertama (SMP) <i>Junior High School</i>	41	2	43
Sekolah Menengah Atas (SMA) <i>Senior High School</i>	424	351	775
Diploma I/Akta I <i>Diploma I/Akta I</i>	2	22	24
Diploma II/Akta II <i>Diploma II/Akta II</i>	31	90	121
Diploma III/Akta III <i>Diploma III/Akta III</i>	81	1 078	1 159
Diploma IV/Akta IV <i>Diploma IV/Akta IV</i>	38	179	217
S1/Sarjana <i>Under Graduate/Bachelor</i>	996	2 309	3 305
S2/Pasca Sarjana <i>Graduate</i>	151	186	337
S3/Doktor/Ph.D <i>Post Graduate</i>	1	–	1
Jumlah/Total	1 787	4 218	6 005

Catatan/Note : Jumlah Pegawai Negeri Sipil yang Bekerja pada Instansi Daerah/Number of Civil Servants Working at Regional Institutions

Sumber/Source: Badan Kepegawaian Negara (BKN)/ National Civil Service Agency

Tabel
Table 2.3.3

Jumlah Pegawai Negeri Sipil Menurut Tingkat Kepangkatan dan Jenis Kelamin di Kabupaten Aceh Besar, Desember 2021 dan Desember 2022
Number of Civil Servants by Hierarchy and Sex in Aceh Besar Regency, Desember 2021 and Desember 2022

Pangkat/Golongan/Ruang Hierarchy	2021		
	Laki-laki Male	Perempuan Female	Jumlah Total
(1)	(2)	(3)	(4)
Golongan I/Range I	53	2	55
1. I/A (Juru Muda/Junior Clerk)	1	-	1
2. I/B (Juru Muda Tingkat I/First Class Junior Clerk)	20	1	21
3. I/C (Juru/Clerk)	12	1	13
4. I/D (Juru Tingkat I/First Class Clerk)	20	-	20
Golongan II/Range II	424	672	1.096
5. II/A (Pengatur Muda/Junior Supervisor)	45	30	75
6. II/B (Pengatur Muda Tingkat I/First Class Junior Supervisor)	102	95	197
7. II/C (Pengatur/Supervisor)	122	304	426
8. II/D (Pengatur Tingkat I/First Class Supervisor)	155	243	398
Golongan III/Range III	1.002	2.539	3.541
9. III/A (Penata Muda/Junior Superintendent)	251	642	893
10. III/B (Penata Muda Tingkat I/First Class Junior Superintendent)	192	542	734
11. III/C (Penata/Superintendent)	183	530	713
12. III/D (Penata Tingkat I/First Class Superintendent)	376	825	1.201
Golongan IV/Range IV	417	1.132	1.549
13. IV/A (Pembina/Administrator)	237	532	769
14. IV/B (Pembina Tingkat I/First Class Administrator)	156	589	745
15. IV/C (Pembina Utama Muda/Junior Administrator)	23	11	34
16. IV/D (Pembina Utama Madya/Middle Administrator)	-	-	-
17. IV/E (Pembina Utama/Senior Administrator)	1	-	1
Jumlah/Total	1.896	4.345	6.241

Lanjutan Tabel/*Continued Table 2.3.3*

Pangkat/Golongan/Ruang <i>Hierarchy</i>		2022		
		Laki-laki <i>Male</i>	Perempuan <i>Female</i>	Jumlah <i>Total</i>
(1)		(2)	(3)	(4)
Golongan I/Range I		44	1	45
1. I/A	(Juru Muda/ <i>Junior Clerk</i>)	1	–	1
2. I/B	(Juru Muda Tingkat I/ <i>First Class Junior Clerk</i>)	11	1	12
3. I/C	(Juru/ <i>Clerk</i>)	14	–	14
4. I/D	(Juru Tingkat I/ <i>First Class Clerk</i>)	18	–	18
Golongan II/Range II		382	583	965
5. II/A	(Pengatur Muda/ <i>Junior Supervisor</i>)	35	14	49
6. II/B	(Pengatur Muda Tingkat I/ <i>First Class Junior Supervisor</i>)	61	40	101
7. II/C	(Pengatur/ <i>Supervisor</i>)	115	318	433
8. II/D	(Pengatur Tingkat I/ <i>First Class Supervisor</i>)	171	211	382
Golongan III/Range III		949	2 586	3 535
9. III/A	(Penata Muda/ <i>Junior Superintendent</i>)	240	656	896
10. III/B	(Penata Muda Tingkat I/ <i>First Class Junior Superintendent</i>)	174	532	706
11. III/C	(Penata/ <i>Superintendent</i>)	182	539	721
12. III/D	(Penata Tingkat I/ <i>First Class Superintendent</i>)	353	859	1 212
Golongan IV/Range IV		412	1 048	1 460
13. IV/A	(Pembina/ <i>Administrator</i>)	234	517	751
14. IV/B	(Pembina Tingkat I/ <i>First Class Administrator</i>)	155	520	675
15. IV/C	(Pembina Utama Muda/ <i>Junior Administrator</i>)	21	11	32
16. IV/D	(Pembina Utama Madya/ <i>Middle Administrator</i>)	1	–	1
17. IV/E	(Pembina Utama/ <i>Senior Administrator</i>)	1	–	1
Jumlah/Total		1 787	4 218	6 005

Catatan/Note : Jumlah Pegawai Negeri Sipil yang Bekerja pada Instansi Daerah/*Number of Civil Servants Working at Regional Institutions*

Sumber/Source: Badan Kepegawaian Negara (BKN)/ *National Civil Service Agency*

2.4 KEUANGAN PEMERINTAH GOVERNMENT FINANCE

Tabel 2.4.1 Realisasi Pendapatan Pemerintah Kabupaten Aceh Besar Menurut Jenis Pendapatan (ribu rupiah), 2018–2021
Actual Aceh Besar Regency Government Revenues by Kind of Revenues (thousand rupiahs), 2018–2021

Jenis Pendapatan/Kind of Revenues	2018	2019
(1)	(2)	(3)
1. Pendapatan Asli Daerah (PAD)/Regional Revenue	159.480.168.137,63	169.719.097.207,15
1.1 Pajak Daerah/Regional Tax	77.909.691.032,88	88.555.987.477,09
1.2 Retribusi Daerah/Regional Retribution	5.664.297.461,00	6.157.383.040,00
1.3 Hasil Perusahaan Milik Daerah dan Pengelolaan Kekayaan Daerah yang Dipisahkan <i>Regional-Owned Company Revenue and Separated Management of Regional Wealth</i>	5.078.205.637,00	6.615.975.735,00
1.4 Lain-lain PAD yang Sah/Other Regional Revenue	70.827.974.006,75	68.389.750.955,06
1.5 Pendapatan Zakat/Infaq		
2. Dana Perimbangan/Balance Funds	930.010.592.141,00	1.012.163.249.230,00
2.1 Bagi Hasil Pajak/Tax Sharing Revenue & Bagi Hasil Bukan Pajak/Sumber Daya Alam/Non-Tax Sharing Revenue/Natural Resources	18.274.808.727,00	15.792.606.969,00
2.2 Dana Alokasi Umum/General Allocation Fund	713.344.629.000,00	715.399.714.000,00
2.3 Dana Alokasi Khusus/Special Allocation Fund	198.391.154.414,00	244.970.928.261,00
3. Lain-lain Pendapatan yang Sah/Other Revenue	566.524.731.978,00	643.160.096.279,16
3.1 Pendapatan Hibah/Grant	31.856.960.000,00	40.351.742.000
3.2 Dana Darurat/Emergency Fund		
3.3 Dana Bagi Hasil Pajak dari Provinsi dan Pemerintah Daerah Lainnya/Tax Sharing Revenue from Provincial and Other Regional Governments	42.497.071.178,21	43.824.753.466,16
3.4 Dana Penyesuaian dan Otonomi Daerah <i>Regional Adjustment and Autonomy Fund</i>	412.170.700.800,00	438.519.093.000,00
3.5 Bantuan Keuangan dari Provinsi atau Pemerintah Daerah Lainnya/Financial Assistance from Provincial or Other Regional Governments	80.000.000.000.000	120.465.507.813
3.6 Lainnya/Others	-	-
Jumlah/Total	1.656.015.492.256,84	1.825.042.442.716,31

Lanjutan Tabel/Continued Table 2.4.1

Jenis Pendapatan/Kind of Revenues	2020
(1)	(4)
1. Pendapatan Asli Daerah (PAD)/Regional Revenue	188.775.264.132,89
1.1 Pajak Daerah/Regional Tax	114.461.077.054,57
1.2 Retribusi Daerah/Regional Retribution	4.681.853.580,00
1.3 Hasil Perusahaan Milik Daerah dan Pengelolaan Kekayaan Daerah yang Dipisahkan <i>Regional-Owned Company Revenue and Separated Management of Regional Wealth</i>	7.934.586.511,00
1.4 Lain-lain PAD yang Sah/Other Regional Revenue	47.334.385.827,36
1.5 Pendapatan Zakat/Infaq	14.363.361.159,96
2. Dana Perimbangan/Balance Funds	988.729.623.692,00
2.1 Bagi Hasil Pajak/Tax Sharing Revenue & Bagi Hasil Bukan Pajak/Sumber Daya Alam/Non-Tax Sharing Revenue/Natural Resources	17.651.855.945,00
2.2 Dana Alokasi Umum/General Allocation Fund	759.179.351.000,00
2.3 Dana Alokasi Khusus/Special Allocation Fund	211.898.416.747,00
3. Lain-lain Pendapatan yang Sah/Other Revenue	702.399.886.339,00
3.1 Pendapatan Hibah/Grant	45.462.781.469,00
3.2 Dana Darurat/Emergency Fund	-
3.3 Dana Bagi Hasil Pajak dari Provinsi dan Pemerintah Daerah Lainnya/Tax Sharing Revenue from Provincial and Other Regional Governments	47.994.421.047,00
3.4 Dana Penyesuaian dan Otonomi Daerah <i>Regional Adjustment and Autonomy Fund</i>	504.383.950.034,00
3.5 Bantuan Keuangan dari Provinsi atau Pemerintah Daerah Lainnya/Financial Assistance from Provincial or Other Regional Governments	104.558.733.789,00
3.6 Lainnya/Others	-
Jumlah/Total	1.879.904.774.163,89

Lanjutan Tabel/*Continued Table 2.4.1*

Jenis Pendapatan/Kind of Revenues	2021
(1)	(5)
1. Pendapatan Asli Daerah (PAD)/Regional Revenue	168.823.930.632,88
1.1 Pajak Daerah/ <i>Regional Tax</i>	99.408.493.122,40
1.2 Retribusi Daerah/ <i>Regional Retribution</i>	7.169.734.960,00
1.3 Hasil Pengelolaan Kekayaan Daerah yang Dipisahkan/ <i>Separated Management of Regional Wealth</i>	7.245.942.947,00
1.4 Lain-lain PAD yang Sah/ <i>Other Regional Revenue</i>	54.999.759.603,48
2. Pendapatan Transfer/Transfer of Revenue	1.617.234.603.085,00
2.1 Pendapatan Transfer Pemerintah Pusat/ <i>Central Government Transfer Revenue</i>	1.476.757.469.799,00
2.2 Pendapatan Transfer Antar Daerah/ <i>Interregional Transfer Revenue</i>	140.477.133.286,00
3. Lain-lain Pendapatan yang Sah/Other Revenue	41.282.515.653,00
3.1 Pendapatan Hibah/ <i>Grant Revenue</i>	2.868.583.653,00
3.2 Lain-lain Pendapatan Sesuai dengan Ketentuan Peraturan Perundang-Undangan/ <i>Other Revenues in Accordance with the Provisions of Laws and Regulations</i>	38.413.932.000,00
Jumlah/Total	1.827.341.049.370,88

Catatan/*Note*: Rincian Jenis Pendapatan untuk tahun 2021 berbeda dari tahun sebelumnya. Rincian berdasarkan Permendagri tahun 2020/*The details of Revenue Types for 2021 are different from the previous year. Details based on Permendagri in 2020*

Sumber/*Source*: Badan Pengelolaan Keuangan Daerah Kabupaten Aceh Besar/*Regional Financial Management Office of Aceh Besar Regency*

Tabel
Table 2.4.2

Realisasi Belanja Pemerintah Kabupaten Aceh Besar Menurut Jenis Belanja (ribu rupiah), 2018–2021
Actual Aceh Besar Regency Government Expenditures by Kind of Expenditures (thousand rupiahs), 2018–2021

Jenis Pendapatan <i>Kind of Revenues</i>	2018	2019
(1)	(2)	(3)
1. Belanja Tidak Langsung/<i>Indirect Expenditures</i>	1.101.944.431.907,00	1.165.197.263.681,30
1.1 Belanja Pegawai/ <i>Personnel Expenditures</i>	580.313.055.998,00	579.560.476.940,00
1.2 Belanja Bunga/ <i>Interest Expenditures</i>	-	-
1.3 Belanja Subsidi/ <i>Subsidies Expenditures</i>	-	-
1.4 Belanja Hibah/ <i>Grant Expenditures</i>	22.837.272.299,00	24.757.071.613,45
1.5 Belanja Bantuan Sosial/ <i>Social Aid Expenditures</i>	13.987.240.000,00	14.097.295.000,00
1.6 Belanja Bagi Hasil/ <i>Sharing Fund Expenditure</i>	6.634.874.000,00	6.680.774.600,00
1.7 Belanja Bantuan Keuangan <i>Financial Aids Expenditures</i>	477.925.997.560,00	521.600.542.502,00
1.8 Belanja Tidak Terduga/ <i>Unpredicted Expenditures</i>	245.992.050,00	501.103.025,85
2. Belanja Langsung/<i>Direct Expenditures</i>	620.286.254.524,79	664.546.295.146,00
2.1 Belanja Pegawai/ <i>Personnel Expenditures</i>	85.390.855.106,00	77.413.420.861,00
2.2 Belanja Barang dan Jasa <i>Goods and Services Expenditures</i>	278.721.530.423,00	288.040.300.625,00
2.3 Belanja Modal/ <i>Capital Expenditure</i>	256.173.868.995,79	279.092.573.660,00
Jumlah/<i>Total</i>	1.722.230.686.431,79	1.809.743.558.827,30

Lanjutan Tabel/Continued Table 2.4.2

Jenis Pendapatan <i>Kind of Revenues</i>	2020
(1)	(4)
1. Belanja Tidak Langsung/<i>Indirect Expenditures</i>	1.261.566.271.849,00
1.1 Belanja Pegawai/ <i>Personnel Expenditures</i>	579.472.564.308,00
1.2 Belanja Bunga/ <i>Interest Expenditures</i>	-
1.3 Belanja Subsidi/ <i>Subsidies Expenditures</i>	-
1.4 Belanja Hibah/ <i>Grant Expenditures</i>	25.701.340.402,00
1.5 Belanja Bantuan Sosial/ <i>Social Aid Expenditures</i>	14.195.301.500,00
1.6 Belanja Bagi Hasil/ <i>Sharing Fund Expenditure</i>	7.393.364.231,00
1.7 Belanja Bantuan Keuangan <i>Financial Aids Expenditures</i>	598.591.703.633,00
1.8 Belanja Tidak Terduga/ <i>Unpredicted Expenditures</i>	36.211.997.775,00
2. Belanja Langsung/<i>Direct Expenditures</i>	648.827.856.035,00
2.1 Belanja Pegawai/ <i>Personnel Expenditures</i>	91.957.844.838,00
2.2 Belanja Barang dan Jasa <i>Goods and Services Expenditures</i>	279.620.528.870,00
2.3 Belanja Modal/ <i>Capital Expenditure</i>	277.249.482.327,00
Jumlah/<i>Total</i>	1.910.394.127.884,00

Lanjutan Tabel/*Continued Table 2.4.2*

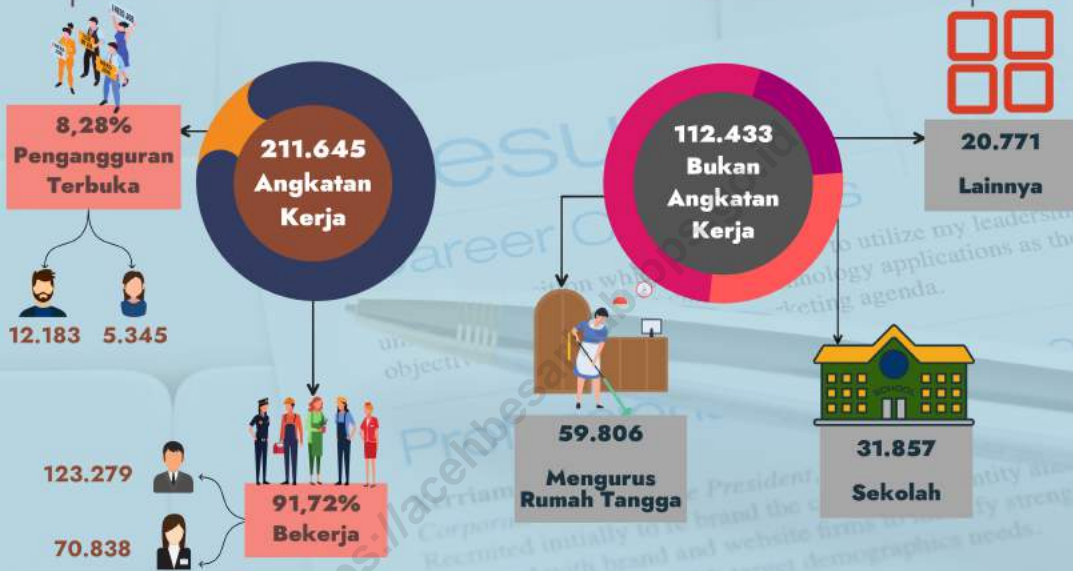
Jenis Pendapatan <i>Kind of Revenues</i>	2021
(1)	(5)
1. Belanja Operasi/<i>Operation Expenditures</i>	1.061.663.361.282,00
1.1 Belanja Pegawai/ <i>Personnel Expenditures</i>	574.336.771.393,00
1.2 Belanja Barang dan Jasa/ <i>Goods and Services Expenditures</i>	382.520.657.258,00
1.3 Belanja Hibah/ <i>Grant Expenditures</i>	92.777.412.631,00
1.4 Belanja Bantuan Sosial/ <i>Social Aid Expenditures</i>	12.028.520.000,00
2. Belanja Modal/<i>Capital Expenditures</i>	215.169.455.612,50
2.1 Belanja Modal Tanah/ <i>Land Capital Expenditures</i>	17.125.772.707,00
2.2 Belanja Modal Peralatan dan Mesin/ <i>Capital Expenditures on Equipment and Machinery</i>	48.466.507.293,50
2.3 Belanja Modal Gedung dan Bangunan/ <i>Capital Expenditures on Building and Equipment</i>	56.915.160.270,00
2.4 Belanja Modal Jalan Jaringan dan Irigasi/ <i>Capital Expenditures on Road and Irrigation Network</i>	92.202.965.342,00
2.5 Belanja Modal Aset Tetap Lainnya/ <i>Capital Expenditures on Other Fixed Assets</i>	459.050.000,00
3. Belanja Tidak Terduga/<i>Unpredicted Expenditures</i>	3.136.896.468,00
4. Belanja Transfer/<i>Transfer Expenditures</i>	611.476.058.664,00
4.1 Belanja Bagi Hasil/ <i>Revenue Sharing Expenditures</i>	10.212.654.834,00
4.2 Belanja Bantuan Keuangan/ <i>Financial Assistance Expenditures</i>	601.263.403.830,00
Jumlah/<i>Total</i>	1.888.308.875.558,50

Catatan/*Note*: Rincian Jenis Pendapatan untuk tahun 2021 berbeda dari tahun sebelumnya. Rincian berdasarkan Permendagri tahun 2020/*The details of Revenue Types for 2021 are different from the previous year. Details based on Permendagri in 2020*

Sumber/*Source*: Badan Pengelolaan Keuangan Daerah Kabupaten Aceh Besar/*Regional Financial Management Office of Aceh Besar Regency*

BAB 3

PENDUDUK & TENAGA KERJA/ POPULATION & EMPLOYMENT



JUMLAH PENDUDUK

KEPADATAN PENDUDUK

414.490 Jiwa

209.017 jiwa

205.473 jiwa

SEX RATIO

102

142/KM2

LAJU PERTUMBUHAN PENDUDUK 2020-2021

1,20%

Sumber:

BPS, Survei Angkatan Kerja Nasional (Sakernas) dan Proyeksi Penduduk Interim 2020-2023

PENJELASAN TEKNIS**TECHNICAL NOTES**

1. Sumber utama data kependudukan adalah sensus penduduk yang dilaksanakan setiap sepuluh tahun sekali. Sensus penduduk telah dilaksanakan sebanyak tujuh kali sejak Indonesia merdeka, yaitu tahun 1961, 1971, 1980, 1990, 2000, 2010, dan 2020. Di dalam sensus penduduk, pencacahan dilakukan terhadap seluruh penduduk yang berdomisili di wilayah teritorial Indonesia termasuk warga negara asing kecuali anggota korps diplomatik negara sahabat beserta keluarganya. Metode pengumpulan data dalam sensus dilakukan dengan wawancara antara petugas sensus dengan responden dan juga melalui e-sensus. Pencatatan penduduk menggunakan konsep usual residence, yaitu konsep di mana penduduk biasa bertempat tinggal. Bagi penduduk yang bertempat tinggal tetap dicacah di mana mereka biasa tinggal, sedangkan untuk penduduk yang tidak bertempat tinggal tetap dicacah di tempat di mana mereka ditemukan petugas sensus pada malam 'Hari Sensus'. Termasuk penduduk yang tidak bertempat tinggal tetap adalah tuna wisma, awak kapal berbendera Indonesia, penghuni perahu/rumah apung, masyarakat terpencil/terasing,

1. *The main source of population data is the population census, which is conducted every ten years. The population census has been conducted seven times since Indonesia's independence, namely in 1961, 1971, 1980, 1990, 2000, 2010 and 2020. In the population census, enumeration is carried out on all residents domiciled in the territory of Indonesia including foreign nationals except members of the diplomatic corps of friendly countries and their families. The data collection method in the census is carried out by interviews between census officers and respondents and also through e-census. Population recording uses the concept of usual residence, which is the concept of where the population usually resides. For people with permanent residence, they are enumerated where they usually live, while for people without permanent residence, they are enumerated where they are found by the census taker on the night of 'Census Day'. Included in the population with no fixed abode are homeless people, Indonesian-flagged ship crew, boat/floating house dwellers, remote/exiled communities, and refugees. For those who have a permanent residence and are traveling outside the region for more than six months, are not enumerated at their place*

dan pengungsi. Bagi mereka yang mempunyai tempat tinggal tetap dan sedang bepergian ke luar wilayah lebih dari enam bulan, tidak dicacah di tempat tinggalnya, tetapi dicacah di tempat tujuannya. Untuk tahun yang tidak dilaksanakan sensus penduduk, data kependudukan diperoleh dari hasil proyeksi penduduk. Proyeksi penduduk merupakan suatu perhitungan ilmiah yang didasarkan pada asumsi dari komponen-komponen perubahan penduduk, yaitu kelahiran, kematian, dan migrasi.

of residence, but are enumerated at their destination. For years when no population census is conducted, population data is obtained from population projections. Population projection is a scientific calculation based on the assumptions of the components of population change, namely births, deaths, and migration.

2. Penduduk Indonesia adalah semua orang yang berdomisili di wilayah teritorial Indonesia selama 6 bulan atau lebih dan atau mereka yang berdomisili kurang dari 6 bulan tetapi bertujuan menetap.
3. Laju pertumbuhan penduduk adalah angka yang menunjukkan persentase penambahan penduduk.
4. Kepadatan penduduk adalah rasio banyaknya penduduk per kilometer persegi.
5. Rasio jenis kelamin adalah perbandingan antara penduduk laki-laki dan penduduk perempuan pada suatu wilayah dan waktu tertentu. Biasanya dinyatakan dengan banyaknya

2. *Indonesian residents are all people who live in the territory of Indonesia for 6 months or more and or those who live less than 6 months but aim to settle down.*
3. *Population growth rate is a number that shows the percentage of population increase.*
4. *Population density is the ratio of population per square kilometer.*
5. *Sex ratio is the ratio between the male population and the female population in a certain area and time. It is usually expressed as the number of male residents to 100 female residents.*

penduduk laki-laki untuk 100 penduduk perempuan.

6. Distribusi penduduk adalah pola persebaran penduduk di suatu wilayah, baik berdasarkan batas-batas geografis maupun berdasarkan batas-batas administrasi pemerintahan.
 7. Komposisi penduduk adalah pola persebaran penduduk menurut karakteristiknya, contoh: penduduk menurut kelompok umur, penduduk menurut jenis kelamin.
 8. Pertambahan Penduduk adalah selisih dari jumlah penduduk tahun berjalan dikurangi jumlah penduduk tahun sebelumnya.
 9. Rumah tangga adalah seseorang atau sekelompok orang yang mendiami sebagian atau seluruh bangunan fisik/sensus dan biasanya tinggal bersama serta pengelolaan makan dari satu dapur. Yang dimaksud makan dari satu dapur adalah jika pengurusan kebutuhan sehari-harinya dikelola bersama-sama menjadi satu.
 10. Perkotaan adalah wilayah administratif tingkat desa/ kelurahan yang telah memenuhi persyaratan dalam hal kepadatan penduduk, persentase rumah tangga pertanian, sarana pendidikan formal,
6. *Population distribution is the pattern of population distribution in an area, both based on geographical boundaries and based on government administrative boundaries.*
 7. *Population composition is the pattern of population distribution according to its characteristics, for example: population by age group, population by sex.*
 8. *Population increase is the difference between the current year's population and the previous year's population.*
 9. *Household is a person or group of people who inhabit part or all of a physical building/census and usually live together and manage to eat from one kitchen. What is meant by eating from one kitchen is if the management of daily needs is managed together into one.*
 10. *Urban is an administrative area at the village/ kelurahan level that has met the requirements in terms of population density, percentage of agricultural households, formal education facilities,*

- sarana kesehatan umum, dan sebagainya.
- public health facilities, and etc.*
11. Perdesaan adalah wilayah administratif tingkat desa/ kelurahan yang belum memenuhi persyaratan dalam hal kepadatan penduduk, persentase rumah tangga pertanian, sarana pendidikan formal, sarana kesehatan umum, dan sebagainya.
 11. *Rural is an administrative area at the village/ kelurahan level that has not met the requirements in terms of population density, percentage of agricultural households, formal education facilities, public health facilities, and so on.*
 12. Angka Beban Ketergantungan adalah perbandingan antara jumlah penduduk 0-14 tahun ditambah dengan jumlah penduduk 65 tahun ke atas dibandingkan dengan jumlah penduduk usia 15-64 tahun.
 12. *Dependency Burden Rate is the ratio between the total population of 0-14 years old plus the total population of 65 years old and above compared to the total population of 15-64 years old.*
 13. Penduduk usia kerja adalah penduduk yang berumur 15 tahun ke atas
 13. *Working-age population is the population aged 15 years and above.*
 14. Angkatan kerja adalah penduduk usia kerja (15 tahun ke atas) yang bekerja, punya pekerjaan namun sementara tidak bekerja, dan pengangguran.
 14. *The labor force is the working-age population (15 years and above) who are employed, employed but temporarily unemployed, and unemployed.*
 15. Bukan Angkatan Kerja adalah penduduk usia kerja yang masih sekolah, mengurus rumah tangga, atau melakukan kegiatan selain bekerja.
 15. *Non-labor force is the working-age population who are still in school, taking care of households, or doing activities other than work.*
 16. Bekerja adalah kegiatan ekonomi yang dilakukan oleh seseorang dengan maksud memperoleh
 16. *Work is an economic activity carried out by a person with the intention of obtaining or helped to earn inco-*

atau membantu memperoleh pendapatan atau keuntungan dan lamanya bekerja paling sedikit 1 jam secara terus menerus dalam seminggu yang lalu (termasuk pekerja keluarga tanpa upah yang membantu dalam suatu usaha/ kegiatan ekonomi).

me or profit and worked at least 1 hour continuously in the past week (including unpaid family workers who assisted in a business/ economic activity).

17. Pengangguran merupakan bagian dari angkatan kerja yang tidak bekerja atau sedang mencari pekerjaan (baik bagi yang belum pernah bekerja sama sekali maupun yang sudah pernah bekerja) atau sedang mempersiapkan suatu usaha. Termasuk pengangguran juga adalah mereka yang tidak pernah mencari pekerjaan karena merasa tidak mungkin untuk mendapatkan pekerjaan dan mereka yang sudah memiliki pekerjaan tetapi belum mulai bekerja.

17. *The unemployed are part of the labor force who are not working or are looking for work (both for those who have never worked at all and those who have worked) or are preparing a business. Unemployment also includes those who have never looked for work because they feel it is impossible to get a job and those who already have a job but have not started working.*

18. Tingkat Partisipasi Angkatan Kerja adalah persentase jumlah angkatan kerja terhadap penduduk usia kerja.

18. *The Labor Force Participation Rate is the percentage of the total labor force to the working-age population.*

19. Tingkat Pengangguran Terbuka adalah persentase jumlah pengangguran terhadap jumlah angkatan kerja.

19. *The Open Unemployment Rate is the percentage of the total unemployed to the total labor force.*

20. Jumlah jam kerja seluruhnya adalah jumlah jam kerja yang digunakan untuk bekerja (tidak termasuk jam kerja istirahat resmi

20. *Total hours worked is the number of hours worked (excluding official breaks and working hours used for non-work matters).*

dan jam kerja yang digunakan untuk hal-hal di luar pekerjaan).

- | | |
|--|---|
| <p>21. Lapangan usaha adalah bidang kegiatan dari pekerjaan/tempat bekerja di mana seseorang bekerja. Klasifikasi lapangan usaha mengikuti Klasifikasi Baku Lapangan Usaha Indonesia (KBLI) dalam 1 digit.</p> | <p>21. <i>Business field is the field of activity of the job/workplace where a person works. The business field classification follows the Indonesian Standard Industrial Classification (KBLI) in 1 digit.</i></p> |
| <p>22. Status pekerjaan adalah kedudukan seseorang dalam unit usaha/kegiatan dalam melakukan pekerjaan.</p> | <p>22. <i>Employment status is a person's position in a business unit/activity in doing work.</i></p> |
| <p>23. Berusaha sendiri tanpa dibantu orang lain adalah bekerja atau berusaha dengan menanggung risiko secara ekonomis, yaitu dengan tidak kembalinya ongkos produksi yang telah dikeluarkan dalam rangka usahanya tersebut, serta tidak menggunakan pekerja dibayar maupun pekerja tak dibayar, termasuk yang sifat pekerjaannya memerlukan teknologi atau keahlian khusus.</p> | <p>23. <i>Doing business alone without the assistance of others is working or doing business by bearing economic risks, namely by not returning the production costs that have been incurred in the context of the business, and not using paid or unpaid workers, including those whose nature of work requires special technology or expertise.</i></p> |
| <p>24. Berusaha dibantu buruh tidak tetap/buruh tidak dibayar adalah bekerja atau berusaha atas risiko sendiri, dan menggunakan buruh/pekerja tak dibayar dan atau buruh/pekerja tidak tetap.</p> | <p>24. <i>Business assisted by non-permanent workers/unpaid laborers means working or doing business at one's own risk, and using unpaid workers and/or non-permanent workers.</i></p> |
| <p>25. Berusaha dibantu buruh tetap/buruh dibayar adalah berusaha atas risiko sendiri dan mempekerjakan paling sedikit</p> | <p>25. <i>Business assisted by permanent workers/paid laborers is business at one's own risk and employs at least one permanent paid worker.</i></p> |

satu orang buruh/pekerja tetap yang dibayar.

26. Buruh/karyawan/pegawai adalah seseorang yang bekerja pada orang lain atau instansi/kantor/ perusahaan secara tetap dengan menerima upah/gaji baik berupa uang maupun barang. Buruh yang tidak mempunyai majikan tetap, tidak digolongkan sebagai buruh/karyawan, tetapi sebagai pekerja bebas. Seseorang dianggap memiliki majikan tetap jika memiliki 1 (satu) majikan (orang/rumah tangga) yang sama dalam sebulan terakhir, khusus pada sektor bangunan batasannya tiga bulan. Apabila majikannya instansi/lembaga, boleh lebih dari satu.
26. *A laborer/employee is someone who works for another person or agency/office/company on a permanent basis by receiving a wage/salary in the form of money or goods. Workers who do not have a permanent employer are not classified as laborers/employees, but as free workers. A person is considered to have a permanent employer if he/she has had 1 (one) employer (person/household) in the past month, specifically in the construction sector the limit is three months. If the employer is an agency/institution, there can be more than one.*
27. Pekerja tak dibayar adalah seseorang yang bekerja membantu usaha untuk memperoleh penghasilan/keuntungan yang dilakukan oleh salah seorang anggota rumah tangga atau bukan anggota rumah tangga tanpa mendapat upah/gaji baik berupa uang maupun barang.
27. *An unpaid worker is someone who works to help a business to obtain income/profit carried out by a household member or non-member of the household without receiving a wage/salary in the form of money or goods.*

ULASAN**DESCRIPTION****3.1 Kependudukan**

Jumlah penduduk Kabupaten Aceh Besar menurut hasil sensus penduduk tahun 2022 adalah 414.490 jiwa. Penduduk laki-laki berjumlah 209.017 jiwa dan penduduk perempuan berjumlah 205.473 jiwa dengan sex ratio 102.

Jika dilihat dari jumlah penduduk di tingkat kecamatan, kecamatan yang paling banyak jumlahnya adalah Kecamatan Darul Imarah yang berjumlah 55.410 jiwa, sedangkan kecamatan yang paling sedikit jumlah penduduknya adalah Kecamatan Leupung yaitu sebanyak 3.560 jiwa.

Meskipun penduduk terbanyak terdapat di Kecamatan Darul Imarah, Kecamatan Krueng Barona Jaya ternyata menjadi Kecamatan terpadat. Ada sekitar 2.422 jiwa/km² di Kecamatan Krueng Barona Jaya. Darul Imarah menjadi kecamatan terpadat kedua dengan rata-rata 2.275 jiwa/km². Sedangkan yang terjarang terdapat di Kecamatan Kota Jantho yaitu hanya 16 jiwa/km².

Perkiraan penduduk pada pertengahan tahun menurut kelompok umur di Kabupaten Aceh Besar pada tahun 2022 yang paling banyak berada pada selang umur 10–14 tahun yaitu berjumlah 39.428 jiwa, dimana jumlah laki-laki sebanyak 20.388 jiwa dan perempuan 19.040 jiwa.

3.1 Population

The population of Aceh Besar District according to the results of the 2022 population census is 414,490 people. The male population is 209,017 and the female population is 205,473 with a sex ratio of 102.

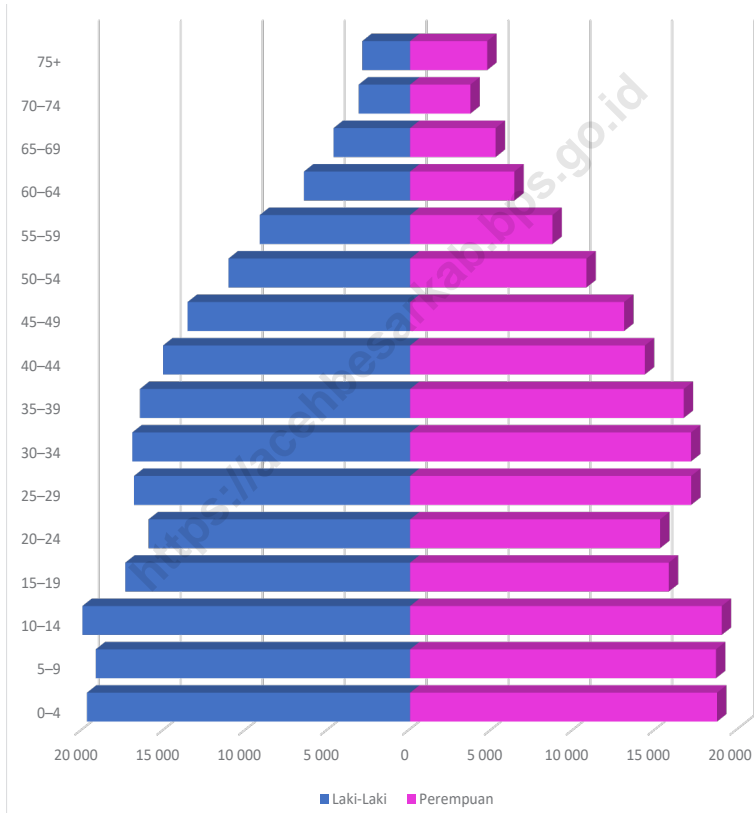
When viewed from the population at the sub-district level, the sub-district with the largest population is Darul Imarah Sub-district with 55,410 people, while the sub-district with the smallest population is Leupung Sub-district with 3,560 people.

Although the largest population is in Kecamatan Darul Imarah, Kecamatan Krueng Barona Jaya turns out to be the most populous Kecamatan. There are approximately 2,422 people/km² in Kecamatan Krueng Barona Jaya. Darul Imarah is the second most populous sub-district with an average of 2,275 people/km². The least populous sub-district is Kota Jantho, with only 16 people/km².

The estimated population in mid-year according to age groups in Aceh Besar District in 2022 is the largest in the age interval of 10-14 years, totaling 39,428 people, where the number of men is 20,388 people and women 19,040 people.

Gambar 3.1
Figures

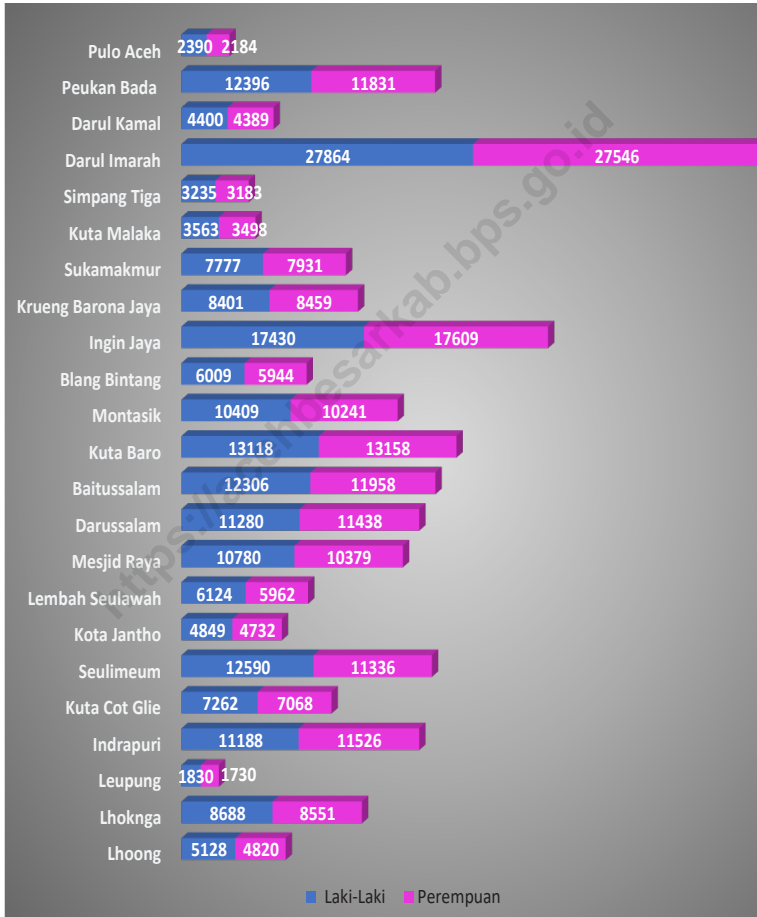
Piramida Penduduk di Kabupaten Aceh Besar, 2022
Population Pyramid of Aceh Besar Regency, 2022



Sumber/Source : Hasil Proyeksi Penduduk Interim 2020–2023 (Pertengahan tahun/Juni). Hasil Long Form SP2020 menggunakan penimbang berdasarkan Proyeksi Interim tahun 2022/ *Interim Population Projection Results 2020-2023 (Mid-year/June). SP2020 Long Form results using weights based on 2022 Interim Projections.*

Gambar 3.2
Figures

Jumlah Penduduk Menurut Kecamatan dan Jenis Kelamin di Kabupaten Aceh Besar, 2022
Population by Subdistrict and Sex in Aceh Besar Regency, 2022



Sumber/Source : Hasil Proyeksi Penduduk Interim 2020–2023 (Pertengahan tahun/Juni). Hasil Long Form SP2020 menggunakan penimbang berdasarkan Proyeksi Interim tahun 2022/ *Interim Population Projection Results 2020-2023 (Mid-year/June). SP2020 Long Form results using weights based on 2022 Interim Projections.*

3.1 PENDUDUK POPULATION

Tabel 3.1.1 Penduduk, Laju Pertumbuhan Penduduk, Distribusi Persentase Penduduk, Kepadatan Penduduk, Rasio Jenis Kelamin Penduduk Menurut Kecamatan di Kabupaten Aceh Besar, 2022
Population, Population Growth Rate, Percentage Distribution of Population, Population Density, and Population Sex Ratio by Subdistrict in Aceh Besar Regency, 2022

Kecamatan Subdistrict	Penduduk Population	Laju Pertumbuhan Penduduk per Tahun 2021–2022 (%) Annual Population Growth Rate 2021–2022 (%)
(1)	(2)	(3)
Lhoong	9.948	0,56
Lhoknga	17.239	1,03
Leupung	3.560	2,56
Indrapuri	22.714	0,87
Kuta Cot Glie	14.330	1,02
Seulimeum	23.926	0,69
Kota Jantho	9.581	0,85
Lembah Seulawah	12.086	0,78
Mesjid Raya	21.159	0,00
Darussalam	22.718	0,00
Baitussalam	24.264	2,95
Kuta Baro	26.276	0,72
Montasik	20.650	1,07
Blang Bintang	11.953	0,71
Ingin Jaya	35.039	1,64
Krueng Barona Jaya	16.860	1,29
Sukamakmur	15.708	0,82
Kuta Malaka	7.061	1,29
Simpang Tiga	6.418	1,29
Darul Imarah	55.410	1,27
Darul Kamal	8.789	1,96
Peukan Bada	24.227	3,53
Pulo Aceh	4.574	1,35
Aceh Besar	414.490	1,20

Lanjutan Tabel/*Continued Table 3.1.1*

Kecamatan Subdistrict	Persentase Penduduk Percentage of Total Population	Kepadatan Penduduk per km ² Population Density per sq.km
(1)	(4)	(5)
Lhoong	2,40	66
Lhoknga	4,16	196
Leupung	0,86	21
Indrapuri	5,48	115
Kuta Cot Glie	3,46	43
Seulimeum	5,77	59
Kota Jantho	2,31	16
Lembah Seulawah	2,92	37
Mesjid Raya	5,10	162
Darussalam	5,48	591
Baitussalam	5,85	1.164
Kuta Baro	6,34	430
Montasik	4,98	345
Blang Bintang	2,88	286
Ingin Jaya	8,45	1.439
Krueng Barona Jaya	4,07	2.422
Sukamakmur	3,79	361
Kuta Malaka	1,70	309
Simpang Tiga	1,55	232
Darul Imarah	13,37	2.275
Darul Kamal	2,12	381
Peukan Bada	5,85	668
Pulo Aceh	1,10	50
Aceh Besar	100	142

Lanjutan Tabel/*Continued Table 3.1.1*

Kecamatan <i>Subdistrict</i>	Rasio Jenis Kelamin Penduduk <i>Population Sex Ratio</i>
(1)	(6)
Lhoong	106
Lhoknga	102
Leupung	106
Indrapuri	97
Kuta Cot Glie	103
Seulimeum	111
Kota Jantho	102
Lembah Seulawah	103
Mesjid Raya	104
Darussalam	99
Baitussalam	103
Kuta Baro	100
Montasik	102
Blang Bintang	101
Ingin Jaya	99
Krueng Barona Jaya	99
Sukamakmur	98
Kuta Malaka	102
Simpang Tiga	102
Darul Imarah	101
Darul Kamal	100
Peukan Bada	105
Pulo Aceh	109
Aceh Besar	102

Sumber/*Source*: Hasil Proyeksi Penduduk Interim 2020–2023 (Pertengahan tahun/Juni). Hasil Long Form SP2020 menggunakan penimbang berdasarkan Proyeksi Interim tahun 2022/ *Interim Population Projection Results 2020–2023 (Mid-year/ June)*. SP2020 Long Form results using weights based on 2022 Interim Projections.

Tabel
Table 3.1.2**Jumlah Penduduk Menurut Kelompok Umur dan Jenis Kelamin di Kabupaten Aceh Besar, 2022**
Population by Age Groups and Sex in Aceh Besar Regency, 2022

Kelompok Umur Age Groups	Jenis Kelamin/Sex		
	Laki-Laki Male	Perempuan Female	Jumlah Total
(1)	(2)	(3)	(4)
0–4	19.724	18.752	38.476
5–9	19.184	18.687	37.871
10–14	20.388	19.040	39.428
15–19	17.382	15.804	33.186
20–24	15.962	15.272	31.234
25–29	16.850	17.172	34.022
30–34	16.955	17.163	34.118
35–39	16.491	16.716	33.207
40–44	15.074	14.342	29.416
45–49	13.578	13.076	26.654
50–54	11.078	10.773	21.851
55–59	9.172	8.692	17.864
60–64	6.473	6.365	12.838
65–69	4.664	5.225	9.889
70–74	3.129	3.685	6.814
75+	2.913	4.709	7.622
Aceh Besar	209.017	205.473	414.490

Sumber/Source: Hasil Proyeksi Penduduk Interim 2020–2023 (Pertengahan tahun/Juni). Hasil Long Form SP2020 menggunakan penimbang berdasarkan Proyeksi Interim tahun 2022/ *Interim Population Projection Results 2020–2023 (Mid-year/June). SP2020 Long Form results using weights based on 2022 Interim Projections.*

Tabel
Table 3.1.3

Realisasi Akta Kelahiran, Akta Kematian, dan Pengangkatan Anak di Kabupaten Aceh Besar, 2022
Realization of Birth Acts, Death Acts, and Child Adoptions in Aceh Besar Regency, 2022

Bulan Month	Akta Kelahiran Birth Acts	Akta Kematian Death Acts	Pengangkatan Anak Child Adoptions	Jumlah Total
(1)	(2)	(3)	(4)	(5)
Januari/January	895	293	0	1.188
Februari/February	733	250	0	983
Maret/March	1.052	296	0	1.348
April/April	597	247	0	844
Mei/May	650	161	0	811
Juni/June	1.001	282	0	1.283
Juli/July	813	194	0	1.007
Agustus/August	1.080	239	0	1.319
September/September	1.009	265	0	1.274
Oktober/October	850	186	0	1.036
November/November	823	193	0	1.016
Desember/December	807	155	0	962
Jumlah/Total	10.310	2.761	0	13.071

Sumber/Source: Dinas Kependudukan dan Pencatatan Sipil Kabupaten Aceh Besar/ *IPopulation and Civil Registration Office of Aceh Besar Regency.*

3.2 KETENAGAKERJAAN EMPLOYMENT

Tabel 3.2.1 Jumlah Penduduk Berumur 15 Tahun Keatas Menurut Jenis Kegiatan Selama Seminggu yang Lalu dan Jenis Kelamin di Kabupaten Aceh Besar, 2022
Population Aged 15 Years and Over by Type of Activity During The Previous Week and Sex in Aceh Besar Regency, 2022

Kegiatan Utama <i>Main Activity</i>	Jenis Kelamin/Sex		
	Laki-Laki <i>Male</i>	Perempuan <i>Female</i>	Laki-Laki+ Perempuan <i>Male+Female</i>
(1)	(2)	(3)	(4)
I. Angkatan Kerja/<i>Economically Active</i>	135.462	76.183	211.645
1. Bekerja/ <i>Working</i>	123.279	70.838	194.117
2. Pengangguran Terbuka/ <i>Unemployment</i>	12.183	5.345	17.528
II. Bukan Angkatan Kerja/<i>Not Economically Active</i>	30.865	81.568	112.433
1. Sekolah/ <i>Attending School</i>	14.613	17.244	31.857
2. Mengurus Rumah Tangga/ <i>Housekeeping</i>	2.964	56.841	59.806
3. Lainnya/ <i>Others</i>	13.288	7.483	20.771
Jumlah/<i>Total</i>	166.327	157.751	324.078

Catatan/*Note*:

Sumber/*Source*: BPS, Survei Angkatan Kerja Nasional (Sakernas) Agustus/BPS-Statistics Indonesia, August National Labor Force Survey

Tabel 3.2.2
Table

Penduduk Berumur 15 Tahun ke Atas Menurut Pendidikan Tertinggi yang Ditamatkan dan Jenis Kegiatan Selama Seminggu yang Lalu di Kabupaten Aceh Besar, 2022
Population 15 Years of Age and Over by Educational Attainment and Type of Activity During the Previous Week in Aceh Besar Regency, 2022

Pendidikan Tertinggi yang Ditamatkan ¹ <i>Educational Attainment¹</i>	Angkatan Kerja/ <i>Economically Active</i>			Persentase Bekerja terhadap Angkatan Kerja <i>Percentage of Working to Economically Active</i>
	Bekerja <i>Working</i>	Pengangguran ² <i>Unemployment²</i>	Jumlah Angkatan Kerja <i>Total of Economically Active</i>	
(1)	(2)	(3)	(4)	(5)
0	43.162	5.343	48.505	88,98
1	39.493	8.503	47.996	82,28
2	77.854	1.500	79.354	98,11
3	33.608	2.228	35.790	93,90
Jumlah/Total	194.117	17.582	211.645	91,72

Lanjutan Tabel/Continued Table 3.2.2

Pendidikan Tertinggi yang Ditamatkan ¹ Educational Attainment ¹	Bukan Angkatan Kerja Not Economically Active	Jumlah Total	Persentase Angkatan Kerja terhadap Penduduk Usia Kerja Percentage of Economically Active to Working Age Population
(1)	(6)	(7)	(8)
0	25.970	74.475	65,13
1	35.506	83.502	57,48
2	39.508	118.412	67,02
3	11.899	47.689	75,05
Jumlah/Total	112.433	324.078	65,31

Catatan/Note: ¹ 0. ≤ Sekolah Dasar (SD)/≤ Primary School
 1. Sekolah Menengah Pertama/Junior High School
 2. Sekolah Menengah Atas/Senior High School
 3. Perguruan Tinggi/Collage
² 1. Mencari pekerjaan/Looking for work
 2. Mempersiapkan usaha/Establishing a new business/firm
 3. Merasa tidak mungkin mendapat pekerjaan/Feeling hopeless in looking for work (discouraged job seekers)
 4. Sudah punya pekerjaan tetapi belum mulai bekerja/Having job already but not starting to work yet

Sumber/Source: BPS, Survei Angkatan Kerja Nasional (Sakernas) Agustus/BPS-Statistics Indonesia, August National Labor Force Survey

Tabel 3.2.3
Table

Penduduk Berumur 15 Tahun Ke Atas yang Bekerja Selama Seminggu yang Lalu Menurut Status Pekerjaan Utama dan Jenis Kelamin di Kabupaten Aceh Besar, 2022
Population 15 Years of Age and Over who Worked During The Previous Week by Main Employment Status and Sex in Aceh Besar Regency, 2022

Status Pekerjaan Utama <i>Main Employment Status</i>	Laki-Laki <i>Male</i>	Perempuan <i>Female</i>	Jumlah <i>Total</i>
(1)	(2)	(3)	(4)
Berusaha sendiri <i>Own account worker</i>	32.650	17.774	50.424
Berusaha dibantu buruh tidak tetap/buruh tidak dibayar <i>Employer assisted by temporary worker/unpaid worker</i>	17.189	10.169	27.358
Berusaha dibantu buruh tetap/buruh dibayar <i>Employer assisted by permanent worker/paid worker</i>	5.749	307	6.056
Buruh/Karyawan/Pegawai/ <i>Employee</i>	52.165	24.057	76.222
Pekerja bebas <i>Casual worker</i>	9.315	2.769	12.084
Pekerja keluarga/tak dibayar <i>Family worker/unpaid worker</i>	6.211	15.726	21.973
Jumlah/Total	123.279	70.838	194.117

Sumber/Source: BPS, Survei Angkatan Kerja Nasional (Sakernas) Agustus/BPS-Statistics Indonesia, August National Labor Force Survey

Tabel 3.2.4 Jumlah Pencari Kerja Dirinci Menurut Kecamatan di Kabupaten Aceh Besar, 2022
Number of Job Seekers by Subdistricts in Aceh Besar Regency, 2022

Kecamatan Subdistrict	Pencari Kerja/Job Seekers		
	Laki-Laki Male	Perempuan Female	Jumlah Total
(1)	(2)	(3)	(4)
Lhoong	4	3	7
Lhoknga	23	28	51
Leupung	4	3	7
Indrapuri	5	8	13
Kuta Cot Glie	3	5	8
Seulimeum	18	22	40
Kota Jantho	4	6	10
Lembah Seulawah	5	3	8
Mesjid Raya	3	4	7
Darussalam	2	7	9
Baitussalam	3	25	28
Kuta Baro	4	5	9
Montasik	12	19	31
Blang Bintang	2	4	6
Ingin Jaya	16	22	38
Krueng Barona Jaya	5	6	11
Sukamakmur	6	9	15
Kuta Malaka	2	4	6
Simpang Tiga	2	10	12
Darul Imarah	11	15	26
Darul Kamal	3	6	9
Peukan Bada	24	29	53
Pulo Aceh	3	0	3
Aceh Besar	164	243	407

Sumber/Source: Dinas Tenaga Kerja dan Transmigrasi Kabupaten Aceh Besar/Manpower and Transmigration Office of Aceh Besar Regency

Tabel
Table 3.2.5

Jumlah Pencari Kerja Terdaftar Menurut Pendidikan dan Jenis Kelamin di Kabupaten Aceh Besar, 2022
Number of Registered Job Seekers by Education and Sex in Aceh Besar Regency, 2022

Usia Age	Terdaftar/Registered		Ditempatkan/Placed	
	Laki-Laki Male	Perempuan Female	Laki-Laki Male	Perempuan Female
(1)	(2)	(3)	(4)	(5)
Tidak/Belum Pernah Sekolah	0	0	0	0
Tidak/Belum Tamat SD	0	0	0	0
S D / Sederajat	1	2	0	0
S M P/ Sederajat	37	42	0	0
S M A/ Sederajat	68	77	1	12
D1/D3	37	49	1	4
S1/D4	44	46	2	5
S2	3	1	3	1
S3	0	0	0	0
Aceh Besar	190	217	7	22

Sumber/Source: Dinas Tenaga Kerja dan Transmigrasi Kabupaten Aceh Besar/Manpower and Transmigration Office of Aceh Besar Regency

Lanjutan Tabel/*Continued Table 3.2.5*

Kategori Category	Dihapus/ Deleted		Belum Ditempatkan/ Not yet placed	
	Laki-Laki Male	Perempuan Female	Laki-Laki Male	Perempuan Female
(1)	(2)	(3)	(4)	(5)
Tidak/Belum Pernah Sekolah	0	0	0	0
Tidak/Belum Tamat SD	0	0	0	0
S D / Sederajat	0	0	0	0
S M P/ Sederajat	0	0	38	40
S M A/ Sederajat	1	12	52	63
D1/D3	1	4	44	57
S1/D4	2	5	41	40
S2	3	1	2	1
S3	0	0	0	0
Aceh Besar	7	22	177	201

Sumber/Source: Dinas Tenaga Kerja dan Transmigrasi Kabupaten Aceh Besar/*Manpower and Transmigration Office of Aceh Besar Regency*

Tabel
Table 3.2.6

Jumlah Pencari Kerja Terdaftar Menurut Kelompok Umur dan Jenis Kelamin di Kabupaten Aceh Besar, 2022
Number of Registered Job Seekers by Age Group and Sex in Aceh Besar Regency, 2022

Kategori Category	Terdaftar/Registered		Ditempatkan/Placed	
	Laki-Laki Male	Perempuan Female	Laki-Laki Male	Perempuan Female
(1)	(2)	(3)	(4)	(5)
10–14	0	0	0	0
15–19	43	51	1	12
20–29	61	52	1	4
30–34	57	61	2	5
35–44	41	40	3	1
45–54	1	0	0	0
55+	0	0	0	0
Aceh Besar	203	204	7	22

Sumber/Source: Dinas Tenaga Kerja dan Transmigrasi Kabupaten Aceh Besar/Manpower and Transmigration Office of Aceh Besar Regency

Lanjutan Tabel/Continued Table 3.2.6

Kategori Category	Dihapus/ Deleted		Belum Ditempatkan/ Not yet placed	
	Laki-Laki Male	Perempuan Female	Laki-Laki Male	Perempuan Female
(1)	(2)	(3)	(4)	(5)
10–14	0	0	0	0
15–19	0	12	50	63
20–29	1	4	42	40
30–34	1	5	44	57
35–44	2	1	41	40
45–54	3	0	0	1
55+	0	0	0	0
Aceh Besar	7	22	177	201

Sumber/Source: Dinas Tenaga Kerja dan Transmigrasi Kabupaten Aceh Besar/Manpower and Transmigration Office of Aceh Besar Regency

BAB 4

SOSIAL & KESEJAHTERAAN RAKYAT/ SOCIAL & WELFARE

JUMLAH SEKOLAH

ANGKA PARTISIPASI MURNI



SD/MI
268 UNIT



SD/MI
99,13

SMP/MTS
115 UNIT



SMP/MTS
85,11



SMA/MA/SMK
86 UNIT



SMA/MA/SMK
72,07

JUMLAH TENAGA KESEHATAN

JUMLAH SARANA KESEHATAN



DOKTER
106 JIWA



DOKTER GIGI
41 JIWA



RUMAH SAKIT
2 UNIT



PUSKESMAS
29 UNIT



PERAWAT
232 JIWA



BIDAN
789 JIWA



PUSKESMAS PEMBANTU
68 UNIT

PENJELASAN TEKNIS**TECHNICAL NOTES**

1. Tidak/belum pernah sekolah adalah mereka yang tidak pernah atau belum pernah terdaftar dan tidak pernah atau belum pernah aktif mengikuti pendidikan di suatu jenjang pendidikan formal. Termasuk juga yang tamat/belum tamat taman kanak-kanak tetapi tidak melanjutkan ke sekolah dasar.
2. Masih bersekolah adalah mereka yang terdaftar dan aktif mengikuti pendidikan formal dan nonformal (Paket A, B, atau C), baik pendidikan dasar, menengah maupun pendidikan tinggi. Bagi mahasiswa yang sedang cuti dianggap masih bersekolah.
3. Tidak bersekolah lagi adalah mereka yang pernah terdaftar dan aktif mengikuti pendidikan di suatu jenjang pendidikan formal dan nonformal (Paket A, B, atau C), tetapi pada saat pencacahan tidak lagi terdaftar dan tidak aktif mengikuti pendidikan.
4. Tamat sekolah adalah menyelesaikan pelajaran yang ditandai dengan lulus ujian akhir pada kelas atau tingkat terakhir suatu jenjang pendidikan di sekolah negeri maupun swasta dengan mendapatkan tanda tamat belajar/ijazah. Seseorang yang belum mengikuti pelajaran pada kelas tertinggi tetapi telah

1. *Never schooled are those who have never or have never been enrolled and have never or have never actively participated in education at a formal education level. This includes those who graduated/not yet graduated from kindergarten but did not continue to primary school.*
2. *Still in school are those who are registered and actively participating in formal and non-formal education (Package A, B, or C), both primary, secondary and higher education. Students on leave are considered to be still in school.*
3. *No longer in school are those who were once registered and actively participating in education at a formal and non-formal education level (Packages A, B, or C), but at the time of enumeration are no longer registered and not actively participating in education.*
4. *School completion is the completion of learning marked by passing the final exam at the last grade or level of an education level in public or private schools by obtaining a certificate of completion. A person who has not attended the highest class but has taken the final exam and passed is considered a school graduate.*

- mengikuti ujian akhir dan lulus dianggap tamat sekolah.
5. Dapat membaca dan menulis artinya dapat membaca dan menulis kata-kata/kalimat sederhana dengan suatu aksara tertentu.
 6. Jalur Pendidikan di Indonesia terdiri atas 1) pendidikan formal, 2) pendidikan nonformal, dan 3) pendidikan informal yang ketiganya dapat saling melengkapi dan memperkaya (Undang-Undang No. 20 Tahun 2013 tentang Sistem Pendidikan Nasional).
 7. Jenjang Pendidikan Formal terdiri atas pendidikan dasar, pendidikan menengah, dan pendidikan tinggi. Jenis pendidikan yang diajarkan mencakup pendidikan umum, kejuruan, akademik, profesi, vokasi, keagamaan, dan khusus.
 - a. Pendidikan Dasar berbentuk Sekolah Dasar (SD) dan Madrasah Ibtidaiyah (MI) atau bentuk lain yang sederajat serta Sekolah Menengah Pertama (SMP) dan Madrasah Tsanawiyah (MTs), atau bentuk lain yang sederajat.
 - b. Pendidikan Menengah berbentuk Sekolah Menengah Atas (SMA), Madrasah Aliyah (MA), Sekolah Menengah Kejuruan (SMK), dan Madrasah Aliyah Kejuruan (MAK), atau
 5. *Being able to read and write means being able to read and write simple words/sentences with a particular script.*
 6. *Education pathways in Indonesia consist of 1) formal education, 2) non-formal education, and 3) informal education, all of which can complement and enrich each other (Law No. 20 of 2013 on the National Education System).*
 7. *Formal education consists of primary education, secondary education and higher education. Types of education include general, vocational, academic, professional, vocational, religious and special education.*
 - a. *Basic Education takes the form of Primary Schools (SD) and Madrasah Ibtidaiyah (MI) or other equivalent forms as well as Junior High Schools (SMP) and Madrasah Tsanawiyah (MTs), or other equivalent forms.*
 - b. *Secondary education takes the form of Senior High Schools (SMA), Madrasah Aliyah (MA), Vocational High Schools (SMK), and Vocational Aliyah Madrasah (MAK), bentuk lain yang sederajat.*

- bentuk lain yang sederajat.
- c. Pendidikan Tinggi merupakan jenjang pendidikan setelah pendidikan menengah yang mencakup program pendidikan diploma, sarjana, magister, spesialis, dan doktor yang diselenggarakan oleh perguruan tinggi. Perguruan tinggi dapat berbentuk akademi, politeknik, sekolah tinggi, institut, atau universitas.
- c. *Higher Education is the level of education after secondary education which includes diploma, bachelor, master, specialist, and doctoral education programs organized by universities. Higher education can take the form of an academy, polytechnic, high school, institute, or university.*
8. Angka Partisipasi Sekolah adalah proporsi anak sekolah pada usia jenjang pendidikan tertentu dalam kelompok usia yang sesuai dengan jenjang pendidikan tersebut.
8. *School Participation Rate is the proportion of school children at a certain age of education level in the age group corresponding to that education level.*
9. Angka Partisipasi Murni adalah proporsi anak sekolah pada satu kelompok usia tertentu yang bersekolah pada jenjang yang sesuai dengan kelompok usianya.
9. *Net Enrollment Rate is the proportion of school children in a particular age group who are attending school at the level appropriate to their age group.*
10. Rumah Sakit adalah tempat pemeriksaan dan perawatan kesehatan, biasanya berada di bawah pengawasan dokter/tenaga medis, yang melayani penderita yang sakit untuk berobat rawat jalan tau rawat inap.
10. *Hospital is a place of health examination and treatment, usually under the supervision of doctors/medical personnel, which serves sick patients for outpatient or inpatient treatment.*
11. Rumah Sakit Bersalin adalah rumah sakit khusus untuk persalinan, dilengkapi pelayanan
11. *Maternity Hospital is a special hospital for childbirth, equipped with specialist services for pregnancy examination, childbirth, inpatient and outpatient care for*

- spesialis pemeriksaan kehamilan, persalinan, rawat inap dan rawat jalan ibu dan anak yang berada di bawah pengawasan dokter spesialis kandungan.
12. Rumah Bersalin adalah sarana pelayanan kesehatan dengan izin sebagai rumah bersalin, dilengkapi pelayanan pemeriksaan kehamilan, persalinan serta pemeriksaan ibu dan anak yang berada di bawah pengawasan bidan senior.
 13. Poliklinik adalah sarana kesehatan yang dipakai untuk pelayanan berobat jalan, biasanya berada di bawah pengawasan dokter/tenaga medis.
 14. Puskesmas (Pusat Kesehatan Masyarakat) adalah unit pelaksana teknis dinas kesehatan kabupaten/kota yang mempunyai fungsi utama sebagai penyelenggara pelayanan kesehatan tingkat pertama. Wilayah kerja puskesmas maksimal adalah satu kecamatan dan untuk dapat menjangkau wilayah kerjanya, puskesmas mempunyai jaringan pelayanan yang meliputi unit Puskesmas Pembantu (Pustu), unit Puskesmas Keliling (Puskel), dan unit bidan desa/komunitas (Peraturan Menteri Kesehatan RI No. 75 Tahun 2014 Tentang Pusat Kesehatan Masyarakat).
 15. Pos Pelayanan Terpadu (Posyandu) adalah fasilitas kesehatan di bawah koordinasi *mothers and children under the supervision of obstetricians.*
 12. *Maternity Home is a health service facility licensed as a maternity home, equipped with pregnancy examination services, childbirth and maternal and child examinations under the supervision of senior midwives.*
 13. *Polyclinic is a health facility used for outpatient services, usually under the supervision of a doctor/medical staff.*
 14. *Puskesmas (Community Health Center) is a technical implementation unit of the district/city health office that has the main function as a provider of first-level health services. The maximum working area of the puskesmas is one sub-district and to be able to reach its working area, the puskesmas has a service network that includes the Puskesmas Pembantu (Pustu) unit, the Mobile Puskesmas (Puskel) unit, and the village/community midwife unit (Regulation of the Minister of Health of the Republic of Indonesia No. 75 of 2014 concerning Community Health Centers).*
 15. *Integrated Service Post (Posyandu) is a health facility under the coordination of Puskesmas.*

Puskesmas. Posyandu bertugas untuk memberikan pelayanan kesehatan kepada masyarakat setempat, terutama untuk ibu dan balita.

Posyandu is tasked with providing health services to the local community, especially for mothers and toddlers.

16. Pondok Bersalin Desa (Polindes) adalah fasilitas kesehatan di tingkat desa yang fungsi utamanya melayani persalinan.
 17. Keluarga Berencana adalah salah satu program pemerintah untuk mengendalikan laju pertumbuhan penduduk melalui beberapa layanan kesehatan, salah satunya adalah menyediakan alat penanggulangan kelahiran.
 18. Apotek adalah suatu tempat tertentu yang digunakan untuk melakukan pekerjaan kefarmasian, dan penyaluran/ penjualan obat atau bahan farmasi dan perbekalan kesehatan lainnya kepada masyarakat yang dikelola oleh tenaga apoteker (Peraturan Menteri Kesehatan RI No. 1332 Tahun 2002 Tentang Perubahan Atas Peraturan Menteri Kesehatan RI No. 922/MENKES/PER/X/1993 Tentang Ketentuan dan Tata Cara Pemberian Izin Apotek).
 19. Imunisasi adalah memasukkan kuman atau racun penyakit tertentu yang sudah dilemahkan (vaksin) ke dalam tubuh dengan cara disuntik atau diminum (diteteskan dalam mulut) dengan maksud agar terjadi kekebalan tubuh terhadap penyakit tersebut.
16. *Pondok Bersalin Desa (Polindes) is a health facility at the village level whose main function is to serve childbirth.*
 17. *Family planning is one of the government programs to control the rate of population growth through several health services, one of which is providing birth control.*
 18. *Pharmacy is a certain place used to carry out pharmaceutical work, and the distribution/sale of drugs or pharmaceutical ingredients and other health supplies to the public managed by pharmacists (Regulation of the Minister of Health of the Republic of Indonesia No. 1332 of 2002 concerning Amendments to Regulation of the Minister of Health of the Republic of Indonesia No. 922/MENKES/PER/X/1993 concerning Provisions and Procedures for Granting a Pharmacy License).*
 19. *Immunization is the introduction of weakened germs or toxins of certain diseases (vaccines) into the body by injection or drinking (dripped in the mouth) with the intention of creating immunity to the disease.*

20. Keluhan kesehatan adalah keadaan seseorang yang mengalami gangguan kesehatan atau kejiwaan, baik karena penyakit akut, penyakit kronis, kecelakaan, kriminal, atau hal lain.
 21. Rawat Inap adalah upaya penyembuhan dengan menginap 1 malam atau lebih di suatu unit pelayanan kesehatan modern atau tradisional, termasuk dalam kejadian ini adalah rawat inap untuk persalinan.
 22. Jaminan Kesehatan adalah program perlindungan kesehatan di mana penjamin menanggung seluruh atau sebagian biaya pengobatan peserta jaminan kesehatan.
 23. Bencana Alam adalah peristiwa atau serangkaian peristiwa yang mengancam dan mengganggu kehidupan/penghidupan masyarakat yang disebabkan oleh faktor alam antara lain berupa gempa bumi, tsunami, gunung meletus, banjir, kekeringan, angin topan, dan tanah longsor sehingga mengakibatkan kerugian materi maupun non-materi.
20. *A health complaint is the condition of a person who experiences health or mental disorders, whether due to acute illness, chronic illness, accident, crime, or other things.*
 21. *Hospitalization is a healing effort with a stay of 1 night or more in a modern or traditional health service unit, including in this incident is hospitalization for childbirth.*
 22. *Health Insurance is a health protection program in which the guarantor covers all or part of the medical expenses of health insurance participants.*
 23. *Natural Disaster is an event or series of events that threaten and disrupt the life/livelihood of the community caused by natural factors such as earthquakes, tsunamis, volcanic eruptions, floods, droughts, hurricanes, and landslides resulting in material and non-material losses.*

24. Untuk mengukur kemiskinan, BPS menggunakan konsep kemampuan memenuhi kebutuhan dasar (basic needs approach). Dengan pendekatan ini, kemiskinan dipandang sebagai ketidakmampuan dari sisi ekonomi untuk memenuhi kebutuhan dasar makanan dan bukan makanan yang diukur dari sisi pengeluaran. Metode yang digunakan adalah menghitung Garis Kemiskinan (GK), yang terdiri dari dua komponen yaitu Garis Kemiskinan Makanan (GKM) dan Garis Kemiskinan Non-Makanan (GKNM). Penghitungan Garis Kemiskinan dilakukan secara terpisah untuk daerah perkotaan dan perdesaan.
25. Penduduk miskin adalah penduduk yang memiliki rata-rata pengeluaran per kapita per bulan di bawah Garis Kemiskinan.
26. Garis Kemiskinan Makanan (GKM) merupakan nilai pengeluaran kebutuhan minimum makanan yang disetarakan dengan 2.100 kkalori per kapita per hari. Garis Kemiskinan Non-Makanan (GKNM) adalah kebutuhan minimum untuk perumahan, sandang, pendidikan, kesehatan, dan kebutuhan dasar lainnya.
24. *To measure poverty, BPS uses the concept of the ability to fulfill basic needs (basic needs approach). With this approach, poverty is seen as an economic inability to fulfill basic food and non-food needs measured in terms of expenditure. The method used is to calculate the Poverty Line (GK), which consists of two components, namely the Food Poverty Line (GKM) and the Non-Food Poverty Line (GKNM). The calculation of the poverty line is done separately for urban and rural areas.*
25. *The poor are people who have an average monthly per capita expenditure below the Poverty Line.*
26. *The Food Poverty Line (FPL) is the value of the minimum food expenditure equivalent to 2,100 kcalories per capita per day. The Non-Food Poverty Line (NFPL) is the minimum requirement for housing, clothing, education, health, and other basic needs.*

27. Ukuran Kemiskinan
 - a. Head Count Index (HCI-P0) adalah persentase penduduk miskin yang berada di bawah Garis Kemiskinan (GK).
 - b. Indeks Kedalaman Kemiskinan (Poverty Gap Index-P1) merupakan ukuran rata-rata kesenjangan pengeluaran masing-masing penduduk miskin terhadap garis kemiskinan. Semakin tinggi nilai indeks, semakin jauh rata-rata pengeluaran penduduk dari garis kemiskinan.
 - c. Indeks Keparahan Kemiskinan (Poverty Severity Index-P2) memberikan gambaran mengenai penyebaran pengeluaran di antara penduduk miskin. Semakin tinggi nilai indeks, semakin tinggi ketimpangan pengeluaran di antara penduduk miskin.

Foster-Greer-Thorbecke (1984) merumuskan suatu ukuran yang digunakan untuk mengukur tingkat kemiskinan sebagai berikut:

$$P_a = \frac{1}{n} \sum_{i=1}^q \left[\frac{z - y_i}{z} \right]^a$$

dimana:

$a=0, 1, 2$

z =Garis kemiskinan

y_i =Rata-rata pengeluaran perkapita sebulan penduduk yang berada di bawah garis kemiskinan ($i=1,2,\dots,q$), $< z$

27. Poverty Measures

a. Head Count Index (HCI-P0) is the percentage of poor people who are below the poverty line.

b. Poverty Depth Index (Poverty Gap Index-P1) is a measure of the average expenditure gap of each poor person against the poverty line. The higher the index value, the further the average expenditure of the population is from the poverty line.

c. The Poverty Severity Index-P2 provides an overview of the distribution of expenditure among the poor. The higher the index value, the higher the expenditure inequality among the poor.

Foster-Greer-Thorbecke (1984) formulated a measure used to measure the poverty rate as follows:

$$P_a = \frac{1}{n} \sum_{i=1}^q \left[\frac{z - y_i}{z} \right]^a$$

where:

$a=0, 1, 2$

z =Poverty line

y_i =Average monthly per capita expenditure of people below the poverty line ($i=1,2,\dots,q$), $< z$

n =Jumlah penduduk

n =Number of population

Jika $a=0$, diperoleh Head Count Index (P0), jika $a=1$ diperoleh indeks kedalaman kemiskinan (Poverty Gap Index-P1) dan jika $a=2$ disebut indeks keparahan kemiskinan (Poverty Severity Index-P2).

If $a=0$, the Head Count Index (P0) is obtained, if $a=1$, the Poverty Depth Index (Poverty Gap Index-P1) and if $a=2$, the Poverty Severity Index (P2).

<https://acehbesarkab.bps.go.id>

ULASAN**DESCRIPTION**

4.1 Pendidikan

4.1 Education

Jumlah sekolah Sekolah Dasar (SD) di Kabupaten Aceh Besar pada tahun 2022 ada sebanyak 214 sekolah. Dimana sebanyak 202 sekolah dikelola oleh pemerintah (sekolah negeri) dan sisanya berstatus sekolah swasta. Jumlah guru yang ada sebanyak 2.695 orang (negeri dan swasta) dan jumlah murid yang terdaftar sejumlah 30.659 orang.

The number of primary schools in Aceh Besar district in 2022 was 214 schools, of which 202 schools were managed by the government (public schools) and the rest were private schools. There are 2,695 teachers (public and private) and 30,659 registered students.

Pada tahun 2022 tercatat data Sekolah Menengah Pertama (SMP) di bawah kementerian Pendidikan dan Kebudayaan (negeri dan swasta) dari segi jumlah sebanyak 81 sekolah, dengan jumlah guru sebanyak 1.390 orang dan 14.629 orang murid. Sedangkan untuk tingkat Sekolah Menengah Atas (SMA) di bawah kementerian Pendidikan dan Kebudayaan (negeri dan swasta) jumlahnya ada sebanyak 48 sekolah. Jumlah tenaga pendidik (guru) untuk tingkat SMA sebanyak 1.011 orang dan murid yang terdaftar sebanyak 8.992 orang. Sedangkan untuk tingkat Sekolah Menengah Kejuruan (SMK) terdapat 11 sekolah dengan tenaga pendidik (guru) sebanyak 461 orang dan murid sebanyak 3.189 orang.

In 2022, there were 81 junior high schools under the Ministry of Education and Culture (public and private), with 1,390 teachers and 14,629 students. As for senior secondary schools under the Ministry of Education and Culture (public and private), there are 48 schools. The number of educators (teachers) for the senior high school level is 1,011 people and 8,992 registered students. As for the Vocational High School (SMK) level, there are 11 schools with 461 teachers and 3,189 students.

4.4 Kemiskinan

Persentase penduduk miskin di Kabupaten Aceh Besar menurun bila di bandingkan dengan tahun sebelumnya. Pada tahun 2021 persentase penduduk miskin berkisar 14,05 persen dari penduduk Aceh Besar sedangkan tahun 2022 berkisar 13,38 persen.

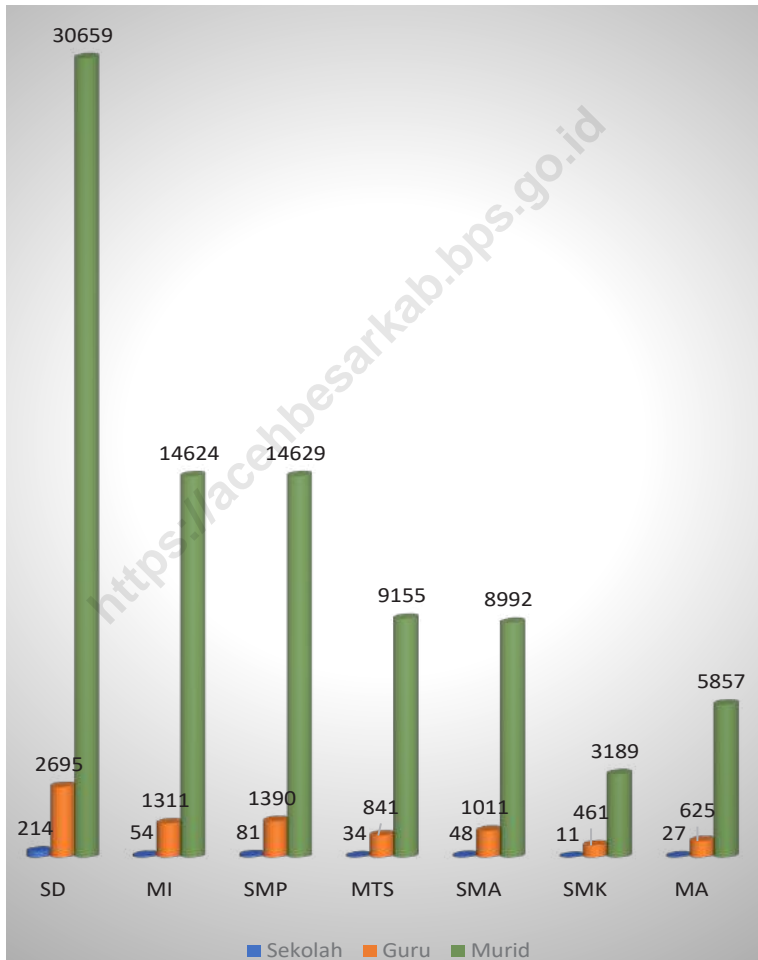
4.4 Poverty

The percentage of poor people in Aceh Besar District decreased when compared to the previous year. In 2021 the percentage of poor people is around 14.05 percent of the population of Aceh Besar while in 2022 it is around 13.38 percent.

<https://acehbesarkab.bps.go.id>

Gambar 4.1
Figures

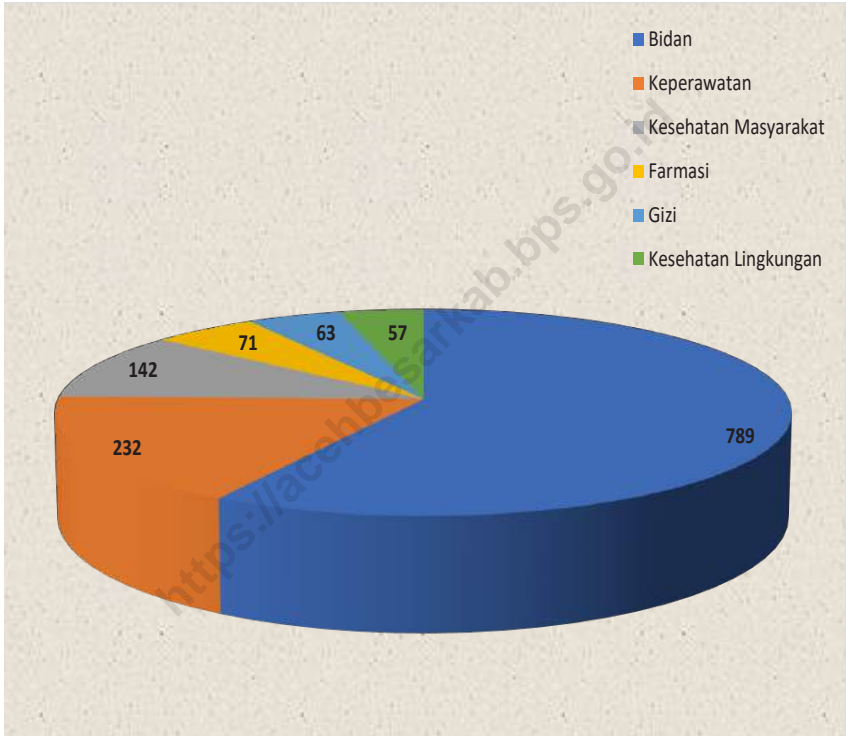
Jumlah Sekolah, Guru, dan Murid pada Jenjang Pendidikan Sekolah Umum di Kabupaten Aceh Besar, 2022/2023
Number of Schools, Teachers, and Pupils in Aceh Besar Regency, 2022/2023



Sumber/Source : Kementerian Pendidikan, Kebudayaan, Riset, dan Teknologi, data semester ganjil/Ministry of Education, Culture, Research, and Technology, odd semester report data

Gambar
Figures 4.2

Jumlah Tenaga Kesehatan di Kabupaten Aceh Besar, 2022
Number of Health Human Resources in Aceh Besar Regency, 2022



Sumber/Source : Dinas Kesehatan Kabupaten Aceh Besar/Health Office of Aceh Besar Regency

4.1 PENDIDIKAN EDUCATION

Tabel
Table 4.1.1

Jumlah Sekolah, Guru, dan Murid Taman Kanak-Kanak (TK) di Bawah Kementerian Pendidikan, Kebudayaan, Riset, dan Teknologi Menurut Kecamatan di Kabupaten Aceh Besar, 2021/2022 dan 2022/2023

Number of Schools, Teachers, and Pupils in Kindergarten Under The Ministry of Education, Culture, Research, and Technology by Subdistrict in Aceh Besar Regency, 2021/2022 and 2022/2023

Kecamatan Subdistrict	Sekolah/Schools					
	Negeri/Public		Swasta/Private		Jumlah/Total	
	2021/2022	2022/2023	2021/2022	2022/2023	2021/2022	2022/2023
(1)	(2)	(3)	(4)	(5)	(6)	(7)
Lhoong	1	1	9	9	10	10
Lhoknga	-	-	5	4	5	4
Leupung	1	1	3	3	4	4
Indrapuri	1	1	21	21	22	22
Kuta Cot Glie	1	1	10	10	11	11
Seulimuem	1	1	10	11	11	12
Kota Jantho	1	1	5	6	6	7
Lembah Seulawah	1	1	7	6	8	7
Mesjid Raya	-	-	11	11	11	11
Darussalam	-	-	11	13	11	13
Baitussalam	-	-	13	13	13	13
Kuta Baro	1	1	12	12	13	13
Montasik	-	-	8	7	8	7
Blang Bintang	-	-	7	8	7	8
Ingin Jaya	-	-	17	18	17	18
Krueng Barona Jaya	-	-	4	4	4	4
Sukamakmur	1	1	12	12	13	13
Kuta Malaka	2	2	7	6	9	8
Simpang Tiga	-	-	6	6	6	6
Darul Imarah	-	-	23	24	23	24
Darul Kamal	-	-	1	1	1	1
Peukan Bada	1	1	9	10	10	11
Pulo Aceh	1	1	1	1	2	2
Aceh Besar	13	13	212	216	225	229

Lanjutan Tabel/*Continued Table 4.1.1*

Kecamatan Subdistrict	Guru ¹ /Teachers ¹					
	Negeri/ <i>Public</i>		Swasta/ <i>Private</i>		Jumlah/ <i>Total</i>	
	2021/2022	2022/2023	2021/2022	2022/2023	2021/2022	2022/2023
(1)	(8)	(9)	(10)	(11)	(12)	(13)
Lhoong	3	3	36	36	39	39
Lhoknga	-	-	28	24	28	24
Leupung	3	4	11	13	14	17
Indrapuri	5	5	95	93	100	98
Kuta Cot Glie	4	4	37	39	41	43
Seulimuem	3	3	27	31	30	34
Kota Jantho	4	5	20	22	24	27
Lembah Seulawah	5	5	20	19	25	24
Mesjid Raya	-	-	43	42	43	42
Darussalam	-	-	47	56	47	56
Baitussalam	-	-	69	66	69	66
Kuta Baro	3	5	58	58	61	63
Montasik	-	-	38	38	38	38
Blang Bintang	-	-	36	38	36	38
Ingin Jaya	-	-	116	124	116	124
Krueng Barona Jaya	-	-	17	16	17	16
Sukamakmur	7	8	65	63	72	71
Kuta Malaka	8	8	39	36	47	44
Simpang Tiga	-	-	26	24	26	24
Darul Imarah	-	-	123	130	123	130
Darul Kamal	-	-	6	6	6	6
Peukan Bada	9	9	48	64	57	73
Pulo Aceh	4	4	3	3	7	7
Aceh Besar	58	63	1.008	1.041	1.066	1.104

Lanjutan Tabel/Continued Table 4.1.1

Kecamatan Subdistrict	Murid/Pupils					
	Negeri/Public		Swasta/Private		Jumlah/Total	
	2021/2022	2022/2023	2021/2022	2022/2023	2021/2022	2022/2023
(1)	(14)	(15)	(16)	(17)	(18)	(19)
Lhoong	21	13	152	157	173	170
Lhoknga	-	-	198	176	198	176
Leupung	21	11	51	62	72	73
Indrapuri	18	17	647	668	665	685
Kuta Cot Glie	3	32	258	286	261	318
Seulimuem	71	83	361	349	432	432
Kota Jantho	40	32	157	201	197	233
Lembah Seulawah	49	40	179	184	228	224
Mesjid Raya	-	-	408	398	408	398
Darussalam	-	-	334	386	334	386
Baitussalam	-	-	472	539	472	539
Kuta Baro	20	17	483	487	503	504
Montasik	-	-	315	308	315	308
Blang Bintang	-	-	279	351	279	351
Ingin Jaya	-	-	1.005	1.052	1.005	1.052
Krueng Barona Jaya	-	-	122	141	122	141
Sukamakmur	30	49	387	335	417	384
Kuta Malaka	36	39	186	199	222	238
Simpang Tiga	-	-	170	174	170	174
Darul Imarah	-	-	1.085	1.270	1.085	1.270
Darul Kamal	-	-	66	71	66	71
Peukan Bada	59	67	445	481	504	548
Pulo Aceh	28	29	46	38	74	67
Aceh Besar	396	429	7.806	8.313	8.202	8.742

Catatan/Note: ¹ Jumlah guru termasuk kepala sekolah dan guru/The total of teachers including headmaster and teacher
 Sumber/Source: Kementerian Pendidikan, Kebudayaan, Riset, dan Teknologi, Data Semester Ganjil laporan sampai dengan 30 November 2022/Ministry of Education, Culture, Research, and Technology, Odd semester report data up to 30 November 2022

Tabel
Table 4.1.2**Jumlah Sekolah, Guru, dan Murid Raudatul Athfal (RA) di Bawah Kementerian Agama Menurut Kecamatan di Kabupaten Aceh Besar, 2021/2022 dan 2022/2023**
Number of Schools, Teachers, and Pupils in Raudatul Athfal (RA) Under The Ministry of Religious Affairs by Subdistrict in Aceh Besar Regency, 2021/2022 and 2022/2023

Kecamatan Subdistrict	Sekolah/Schools		Guru/Teachers		Murid/Pupils	
	2021/2022	2022/2023	2021/2022	2022/2023	2021/2022	2022/2023
(1)	(2)	(3)	(4)	(5)	(6)	(7)
Lhoong	-	-	-	-	-	-
Lhoknga	-	-	-	-	-	-
Leupung	-	-	-	-	-	-
Indrapuri	1	1	6	6	30	23
Kuta Cot Glie	-	-	-	-	-	-
Seulimuem	-	-	-	-	-	-
Kota Jantho	1	1	12	13	25	41
Lembah Seulawah	-	-	-	-	-	-
Mesjid Raya	1	1	6	6	65	51
Darussalam	1	1	15	14	163	148
Baitussalam	1	1	4	4	26	23
Kuta Baro	1	1	8	7	-	3
Montasik	2	2	14	14	82	87
Blang Bintang	-	-	-	-	-	-
Ingin Jaya	1	1	8	10	50	55
Krueng Barona Jaya	-	-	-	-	-	-
Sukamakmur	1	1	4	3	43	39
Kuta Malaka	-	-	-	-	-	-
Simpang Tiga	-	-	-	-	-	-
Darul Imarah	4	5	20	31	81	152
Darul Kamal	1	1	7	7	47	38
Peukan Bada	2	2	7	8	120	114
Pulo Aceh	-	-	-	-	-	-
Aceh Besar	18	18	115	123	732	774

Catatan/Note: Seluruh Raudatul Athfal (RA) berstatus swasta/All Raudatul Athfal (RA) are private

Sumber/Source: Kementerian Agama, EMIS, Data Semester Ganjil/Ministry of Religious Affairs, EMIS, Odd semester report data

Tabel 4.1.3
Table

Jumlah Sekolah, Guru, dan Murid Sekolah Dasar (SD) di Bawah Kementerian Pendidikan, Kebudayaan, Riset, dan Teknologi Menurut Kecamatan di Kabupaten Aceh Besar, 2021/2022 dan 2022/2023

Number of Schools, Teachers, and Pupils in Elementary Schools Under The Ministry of Education, Culture, Research, and Technology by Subdistrict in Aceh Besar Regency, 2021/2022 and 2022/2023

Kecamatan Subdistrict	Sekolah/Schools					
	Negeri/Public		Swasta/Private		Jumlah/Total	
	2021/2022	2022/2023	2021/2022	2022/2023	2021/2022	2022/2023
(1)	(2)	(3)	(4)	(5)	(6)	(7)
Lhoong	13	13	-	-	13	13
Lhoknga	11	11	-	-	11	11
Leupung	4	4	-	-	4	4
Indrapuri	11	11	2	2	13	13
Kuta Cot Glie	11	11	-	-	11	11
Seulimuem	16	16	-	-	16	16
Kota Jantho	10	10	-	-	10	10
Lembah Seulawah	9	9	-	-	9	9
Mesjid Raya	10	10	1	1	11	11
Darussalam	9	9	1	1	10	10
Baitussalam	8	8	1	1	9	9
Kuta Baro	11	11	1	1	12	12
Montasik	9	10	1	-	10	10
Blang Bintang	6	6	1	1	7	7
Ingin Jaya	14	14	2	2	16	16
Krueng Barona Jaya	4	4	-	1	4	5
Sukamakmur	4	4	-	-	4	4
Kuta Malaka	4	4	-	-	4	4
Simpang Tiga	3	3	-	-	3	3
Darul Imarah	15	15	2	2	17	17
Darul Kamal	3	3	-	-	3	3
Peukan Bada	8	8	-	-	8	8
Pulo Aceh	8	8	-	-	8	8
Aceh Besar	201	202	12	12	213	214

Lanjutan Tabel/*Continued Table 4.1.3*

Kecamatan Subdistrict	Guru ¹ /Teachers ¹					
	Negeri/Public		Swasta/Private		Jumlah/Total	
	2021/2022	2022/2023	2021/2022	2022/2023	2021/2022	2022/2023
(1)	(8)	(9)	(10)	(11)	(12)	(13)
Lhoong	113	121	-	-	113	121
Lhoknga	99	101	-	-	99	101
Leupung	33	33	-	-	33	33
Indrapuri	124	128	15	15	139	143
Kuta Cot Glie	137	131	-	-	137	131
Seulimuem	200	186	-	-	200	186
Kota Jantho	93	87	-	-	93	87
Lembah Seulawah	101	97	-	-	101	97
Mesjid Raya	130	136	17	18	147	154
Darussalam	106	110	35	42	141	152
Baitussalam	107	114	18	22	125	136
Kuta Baro	159	156	7	8	166	164
Montasik	121	133	12	-	133	133
Blang Bintang	85	84	6	6	91	90
Ingin Jaya	183	186	77	73	260	259
Krueng Barona Jaya	52	54	-	8	52	62
Sukamakmur	61	66	-	-	61	66
Kuta Malaka	56	56	-	-	56	56
Simpang Tiga	50	48	-	-	50	48
Darul Imarah	231	229	45	40	276	269
Darul Kamal	40	40	-	-	40	40
Peukan Bada	93	93	-	-	93	93
Pulo Aceh	76	74	-	-	76	74
Aceh Besar	2.450	2.463	232	232	2.682	2.695

Lanjutan Tabel/Continued Table 4.1.3

Kecamatan Subdistrict	Murid/Pupils					
	Negeri/Public		Swasta/Private		Jumlah/Total	
	2021/2022	2022/2023	2021/2022	2022/2023	2021/2022	2022/2023
(1)	(14)	(15)	(16)	(17)	(18)	(19)
Lhoong	977	934	-	-	977	934
Lhoknga	897	900	-	-	897	900
Leupung	226	231	-	-	226	231
Indrapuri	1.183	1.173	103	125	1.286	1.298
Kuta Cot Glie	1.397	1.384	-	-	1.397	1.384
Seulimuem	1.994	1.981	-	-	1.994	1.981
Kota Jantho	791	790	-	-	791	790
Lembah Seulawah	1.497	1.479	-	-	1.497	1.479
Mesjid Raya	1.888	1.882	259	251	2.147	2.133
Darussalam	1.225	1.272	483	487	1.708	1.759
Baitussalam	1.796	1.817	215	226	2.011	2.043
Kuta Baro	1.469	1.489	158	158	1.627	1.647
Montasik	979	1.030	64	-	1.043	1.030
Blang Bintang	1.101	1.076	52	53	1.153	1.129
Ingin Jaya	2.076	2.129	1.203	1.156	3.279	3.285
Krueng Barona Jaya	721	779	-	30	721	809
Sukamakmur	441	434	-	-	441	434
Kuta Malaka	387	369	-	-	387	369
Simpang Tiga	414	405	-	-	414	405
Darul Imarah	3.498	3.594	655	614	4.153	4.208
Darul Kamal	496	515	-	-	496	515
Peukan Bada	1.291	1.356	-	-	1.291	1.356
Pulo Aceh	552	540	-	-	552	540
Aceh Besar	27.296	27.559	3.192	3.100	30.488	30.659

Catatan/Note: ¹ Jumlah guru termasuk kepala sekolah dan guru/The total of teachers including headmaster and teacher
 Sumber/Source: Kementerian Pendidikan, Kebudayaan, Riset, dan Teknologi, data semester ganjil/Ministry of Education, Culture, Research, and Technology, odd semester report data

Tabel
Table 4.1.4

Jumlah Sekolah, Guru, dan Murid Madrasah Ibtidaiyah (MI) di Bawah Kementerian Agama Menurut Kecamatan di Kabupaten Aceh Besar, 2021/2022 dan 2022/2023
Number of Schools, Teachers, and Pupils in Madrasah Ibtidaiyah (MI) Under The Ministry of Religious Affairs by Subdistrict in Aceh Besar Regency, 2021/2022 and 2022/2023

Kecamatan Subdistrict	Sekolah/Schools					
	Negeri/Public		Swasta/Private		Jumlah/Total	
	2021/2022	2022/2023	2021/2022	2022/2023	2021/2022	2022/2023
(1)	(2)	(3)	(4)	(5)	(6)	(7)
Lhoong	2	2	-	-	2	2
Lhoknga	3	3	1	1	4	4
Leupung	1	1	-	-	1	1
Indrapuri	5	5	-	-	5	5
Kuta Cot Glie	1	1	-	-	1	1
Seulimuem	5	4	-	-	5	4
Kota Jantho	1	1	-	-	1	1
Lembah Seulawah	1	2	-	-	1	2
Mesjid Raya	2	2	-	-	2	2
Darussalam	2	2	-	-	2	2
Baitussalam	-	-	2	2	2	2
Kuta Baro	2	2	-	-	2	2
Montasik	3	3	1	1	4	4
Blang Bintang	1	1	-	-	1	1
Ingin Jaya	3	3	1	1	4	4
Krueng Barona Jaya	-	-	1	1	1	1
Sukamakmur	5	5	-	-	5	5
Kuta Malaka	1	1	-	-	1	1
Simpang Tiga	-	-	-	-	-	-
Darul Imarah	4	4	-	1	4	5
Darul Kamal	1	1	-	-	1	1
Peukan Bada	3	3	-	-	3	3
Pulo Aceh	1	1	-	-	1	1
Aceh Besar	47	47	6	7	53	54

Lanjutan Tabel/*Continued Table 4.1.4*

Kecamatan Subdistrict	Guru ¹ /Teachers ¹					
	Negeri/Public		Swasta/Private		Jumlah/Total	
	2021/2022	2022/2023	2021/2022	2022/2023	2021/2022	2022/2023
(1)	(8)	(9)	(10)	(11)	(12)	(13)
Lhoong	32	20	-	-	32	20
Lhoknga	81	75	16	15	97	90
Leupung	19	17	-	-	19	17
Indrapuri	137	123	-	-	137	123
Kuta Cot Glie	34	32	-	-	34	32
Seulimuem	75	56	-	-	75	56
Kota Jantho	26	29	-	-	26	29
Lembah Seulawah	31	40	-	-	31	40
Mesjid Raya	45	45	-	-	45	45
Darussalam	109	100	-	-	109	100
Baitussalam	-	-	9	15	9	15
Kuta Baro	78	67	-	-	78	67
Montasik	97	88	13	13	110	101
Blang Bintang	18	12	-	-	18	12
Ingin Jaya	106	103	24	23	130	126
Krueng Barona Jaya	-	-	15	14	15	14
Sukamakmur	162	154	-	-	162	154
Kuta Malaka	37	35	-	-	37	35
Simpang Tiga	-	-	-	-	-	-
Darul Imarah	121	98	-	24	121	122
Darul Kamal	26	25	-	-	26	25
Peukan Bada	74	76	-	-	74	76
Pulo Aceh	14	12	-	-	14	12
Aceh Besar	1 322	1 207	77	104	1 399	1 311

Lanjutan Tabel/*Continued Table 4.1.4*

Kecamatan Subdistrict	Murid/Pupils					
	Negeri/Public		Swasta/Private		Jumlah/Total	
	2021/2022	2022/2023	2021/2022	2022/2023	2021/2022	2022/2023
(1)	(14)	(15)	(16)	(17)	(18)	(19)
Lhoong	248	253	-	-	248	253
Lhoknga	961	918	96	90	1 057	1 008
Leupung	204	203	-	-	204	203
Indrapuri	1 158	1 177	-	-	1 158	1 177
Kuta Cot Glie	196	207	-	-	196	207
Seulimuem	628	493	-	-	628	493
Kota Jantho	334	359	-	-	334	359
Lembah Seulawah	238	360	-	-	238	360
Mesjid Raya	441	479	-	-	441	479
Darussalam	1 466	1 472	-	-	1 466	1 472
Baitussalam	-	-	3	61	3	61
Kuta Baro	938	952	-	-	938	952
Montasik	872	905	75	72	947	977
Blang Bintang	112	115	-	-	112	115
Ingin Jaya	1 386	1 449	183	169	1 569	1 618
Krueng Barona Jaya	-	-	125	143	125	143
Sukamakmur	1 290	1 317	-	-	1 290	1 317
Kuta Malaka	401	400	-	-	401	400
Simpang Tiga	-	-	-	-	-	-
Darul Imarah	1 541	1 494	-	219	1 541	1 713
Darul Kamal	250	256	-	-	250	256
Peukan Bada	1 059	1 028	-	-	1 059	1 028
Pulo Aceh	36	33	-	-	36	33
Aceh Besar	13 759	13 870	482	754	14 241	14 624

Sumber/*Source*: Kementerian Agama, EMIS, Data Semester Ganjil/*Ministry of Religious Affairs, EMIS, Odd semester report data*

Tabel
Table 4.1.5

Jumlah Sekolah, Guru, dan Murid Sekolah Menengah Pertama (SMP) di Bawah Kementerian Pendidikan, Kebudayaan, Riset, dan Teknologi Menurut Kecamatan di Kabupaten Aceh Besar, 2021/2022 dan 2022/2023
Number of Schools, Teachers, and Pupils in Junior High Schools Under The Ministry of Education, Culture, Research, and Technology by Subdistrict in Aceh Besar Regency, 2021/2022 and 2022/2023

Kecamatan Subdistrict	Sekolah/Schools					
	Negeri/Public		Swasta/Private		Jumlah/Total	
	2021/2022	2022/2023	2021/2022	2022/2023	2021/2022	2022/2023
(1)	(2)	(3)	(4)	(5)	(6)	(7)
Lhoong	3	3	-	-	3	3
Lhoknga	3	3	-	1	3	4
Leupung	1	1	-	-	1	1
Indrapuri	4	4	1	1	5	5
Kuta Cot Glie	3	3	-	-	3	3
Seulimuem	6	6	-	-	6	6
Kota Jantho	3	3	1	1	4	4
Lembah Seulawah	3	3	1	1	4	4
Mesjid Raya	3	3	1	1	4	4
Darussalam	1	1	-	-	1	1
Baitussalam	1	1	1	1	2	2
Kuta Baro	2	2	4	5	6	7
Montasik	4	4	1	1	5	5
Blang Bintang	1	1	3	3	4	4
Ingin Jaya	3	3	3	3	6	6
Krueng Barona Jaya	-	-	-	-	-	-
Sukamakmur	1	1	1	1	2	2
Kuta Malaka	1	1	3	3	4	4
Simpang Tiga	1	1	-	-	1	1
Darul Imarah	2	2	6	6	8	8
Darul Kamal	1	1	1	1	2	2
Peukan Bada	2	2	-	-	2	2
Pulo Aceh	3	3	-	-	3	3
Aceh Besar	52	52	27	29	79	81

Lanjutan Tabel/*Continued Table* 4.1.5

Kecamatan Subdistrict	Guru ¹ /Teachers ¹					
	Negeri/Public		Swasta/Private		Jumlah/Total	
	2021/2022	2022/2023	2021/2022	2022/2023	2021/2022	2022/2023
(1)	(8)	(9)	(10)	(11)	(12)	(13)
Lhoong	36	36	-	-	36	36
Lhoknga	48	46	-	8	48	54
Leupung	16	16	-	-	16	16
Indrapuri	82	83	11	12	93	95
Kuta Cot Glie	56	52	-	-	56	52
Seulimuem	97	93	-	-	97	93
Kota Jantho	52	59	12	10	64	69
Lembah Seulawah	63	58	13	11	76	69
Mesjid Raya	70	74	12	12	82	86
Darussalam	32	30	-	-	32	30
Baitussalam	25	29	10	12	35	41
Kuta Baro	38	38	57	61	95	99
Montasik	78	73	3	4	81	77
Blang Bintang	24	25	21	22	45	47
Ingin Jaya	86	81	65	61	151	142
Krueng Barona Jaya	-	-	-	-	-	-
Sukamakmur	39	38	9	9	48	47
Kuta Malaka	23	25	41	48	64	73
Simpang Tiga	18	18	-	-	18	18
Darul Imarah	67	62	40	54	107	116
Darul Kamal	20	21	25	19	45	40
Peukan Bada	51	50	-	-	51	50
Pulo Aceh	40	40	-	-	40	40
Aceh Besar	1 061	1 047	319	343	1 380	1 390

Lanjutan Tabel/Continued Table 4.1.5

Kecamatan Subdistrict	Murid/Pupils					
	Negeri/Public		Swasta/Private		Jumlah/Total	
	2021/2022	2022/2023	2021/2022	2022/2023	2021/2022	2022/2023
(1)	(14)	(15)	(16)	(17)	(18)	(19)
Lhoong	312	282	-	-	312	282
Lhoknga	397	390	-	54	397	444
Leupung	110	91	-	-	110	91
Indrapuri	561	469	149	142	710	611
Kuta Cot Glie	502	460	-	-	502	460
Seulimuem	966	867	-	-	966	867
Kota Jantho	650	638	151	175	801	813
Lembah Seulawah	637	614	130	102	767	716
Mesjid Raya	775	693	196	220	971	913
Darussalam	344	330	-	-	344	330
Baitussalam	362	329	79	49	441	378
Kuta Baro	277	267	877	804	1 154	1 071
Montasik	530	521	82	42	612	563
Blang Bintang	153	140	373	432	526	572
Ingin Jaya	1 063	979	885	736	1 948	1 715
Krueng Barona Jaya	-	-	-	-	-	-
Sukamakmur	195	214	171	180	366	394
Kuta Malaka	32	33	849	844	881	877
Simpang Tiga	128	117	-	-	128	117
Darul Imarah	856	883	1 026	1 146	1 882	2 029
Darul Kamal	158	178	264	228	422	406
Peukan Bada	755	739	-	-	755	739
Pulo Aceh	264	241	-	-	264	241
Aceh Besar	10 027	9 475	5 232	5 154	15 259	14 629

Catatan/Note: ¹ Jumlah guru termasuk kepala sekolah dan guru/The total of teachers including headmaster and teacher
 Sumber/Source: Kementerian Pendidikan, Kebudayaan, Riset, dan Teknologi, data semester ganjil/Ministry of Education, Culture, Research, and Technology, Basic Education Data System, odd semester report data

Tabel
Table 4.1.6

Jumlah Sekolah, Guru, dan Murid Madrasah Tsanawiyah (MTs) di Bawah Kementerian Agama Menurut Kecamatan di Kabupaten Aceh Besar, 2021/2022 dan 2022/2023
Number of Schools, Teachers, and Pupils in Madrasah Tsanawiyah (MTs) Under The Ministry of Religious Affairs by Subdistrict in Aceh Besar Regency , 2021/2022 and 2022/2023

Kecamatan Subdistrict	Sekolah/Schools					
	Negeri/Public		Swasta/Private		Jumlah/Total	
	2021/2022	2022/2023	2021/2022	2022/2023	2021/2022	2022/2023
(1)	(2)	(3)	(4)	(5)	(6)	(7)
Lhoong	1	1	-	-	1	1
Lhoknga	1	1	1	1	2	2
Leupung	-	-	1	1	1	1
Indrapuri	1	1	1	1	2	2
Kuta Cot Glie	-	-	1	1	1	1
Seulimuem	-	-	2	2	2	2
Kota Jantho	-	-	1	1	1	1
Lembah Seulawah	-	-	-	-	-	-
Mesjid Raya	-	-	1	1	1	1
Darussalam	1	1	3	4	4	5
Baitussalam	-	-	1	1	1	1
Kuta Baro	1	1	-	-	1	1
Montasik	1	1	-	-	1	1
Blang Bintang	-	-	1	1	1	1
Ingin Jaya	-	-	2	2	2	2
Krueng Barona Jaya	-	-	2	2	2	2
Sukamakmur	1	1	2	2	3	3
Kuta Malaka	-	-	2	2	2	2
Simpang Tiga	-	-	-	-	-	-
Darul Imarah	1	1	1	2	2	3
Darul Kamal	-	-	-	-	-	-
Peukan Bada	-	-	2	2	2	2
Pulo Aceh	-	-	-	-	-	-
Aceh Besar	8	8	24	26	32	34

Lanjutan Tabel/Continued Table 4.1.6

Kecamatan Subdistrict	Guru ¹ /Teachers ¹					
	Negeri/Public		Swasta/Private		Jumlah/Total	
	2021/2022	2022/2023	2021/2022	2022/2023	2021/2022	2022/2023
(1)	(8)	(9)	(10)	(11)	(12)	(13)
Lhoong	28	28	-	-	28	28
Lhoknga	49	40	9	8	58	48
Leupung	-	-	12	10	12	10
Indrapuri	54	40	20	66	74	106
Kuta Cot Glie	-	-	21	16	21	16
Seulimuem	-	-	27	31	27	31
Kota Jantho	-	-	15	14	15	14
Lembah Seulawah	-	-	-	-	-	-
Mesjid Raya	-	-	19	17	19	17
Darussalam	72	50	48	62	120	112
Baitussalam	-	-	21	25	21	25
Kuta Baro	48	39	-	-	48	39
Montasik	51	46	-	-	51	46
Blang Bintang	-	-	43	34	43	34
Ingin Jaya	-	-	35	34	35	34
Krueng Barona Jaya	-	-	75	74	75	74
Sukamakmur	68	58	55	32	123	90
Kuta Malaka	-	-	35	35	35	35
Simpang Tiga	-	-	-	-	-	-
Darul Imarah	44	41	25	28	69	69
Darul Kamal	-	-	-	-	-	-
Peukan Bada	-	-	14	13	14	13
Pulo Aceh	-	-	-	-	-	-
Aceh Besar	414	342	474	499	888	841

Lanjutan Tabel/*Continued Table* 4.1.6

Kecamatan Subdistrict	Murid/Pupils					
	Negeri/Public		Swasta/Private		Jumlah/Total	
	2021/2022	2022/2023	2021/2022	2022/2023	2021/2022	2022/2023
(1)	(14)	(15)	(16)	(17)	(18)	(19)
Lhoong	283	270	-	-	283	270
Lhoknga	421	416	25	33	446	449
Leupung	-	-	57	75	57	75
Indrapuri	366	382	598	575	964	957
Kuta Cot Glie	-	-	58	57	58	57
Seulimuem	-	-	211	258	211	258
Kota Jantho	-	-	64	66	64	66
Lembah Seulawah	-	-	-	-	-	-
Mesjid Raya	-	-	115	116	115	116
Darussalam	657	659	850	850	1 507	1 509
Baitussalam	-	-	306	290	306	290
Kuta Baro	362	381	-	-	362	381
Montasik	303	287	-	-	303	287
Blang Bintang	-	-	919	859	919	859
Ingin Jaya	-	-	374	330	374	330
Krueng Barona Jaya	-	-	1 153	1 026	1 153	1 026
Sukamakmur	586	582	527	541	1 113	1 123
Kuta Malaka	-	-	242	245	242	245
Simpang Tiga	-	-	-	-	-	-
Darul Imarah	381	392	211	342	592	734
Darul Kamal	-	-	-	-	-	-
Peukan Bada	-	-	73	123	73	123
Pulo Aceh	-	-	-	-	-	-
Aceh Besar	3 359	3 369	5 783	5 786	9 142	9 155

Sumber/*Source*: Kementerian Agama, EMIS, Data Semester Ganjil/*Ministry of Religious Affairs, EMIS, Odd semester report data*

Tabel
Table 4.1.7

Jumlah Sekolah, Guru, dan Murid Sekolah Menengah Atas (SMA) di Bawah Kementerian Pendidikan, Kebudayaan, Riset, dan Teknologi Menurut Kecamatan di Kabupaten Aceh Besar, 2021/2022 dan 2022/2023

Number of Schools, Teachers, and Pupils in Senior High School Under The Ministry of Education, Culture, Research, and Technology by Subdistrict in Aceh Besar Regency, 2021/2022 and 2022/2023

Kecamatan Subdistrict	Sekolah/Schools					
	Negeri/Public		Swasta/Private		Jumlah/Total	
	2021/2022	2022/2023	2021/2022	2022/2023	2021/2022	2022/2023
(1)	(2)	(3)	(4)	(5)	(6)	(7)
Lhoong	1	1	-	-	1	1
Lhoknga	2	2	-	-	2	2
Leupung	1	1	-	-	1	1
Indrapuri	3	3	-	-	3	3
Kuta Cot Glie	1	1	-	-	1	1
Seulimuem	3	3	1	1	4	4
Kota Jantho	1	1	-	-	1	1
Lembah Seulawah	1	1	-	-	1	1
Mesjid Raya	1	1	-	-	1	1
Darussalam	1	1	-	-	1	1
Baitussalam	1	1	-	-	1	1
Kuta Baro	2	2	2	3	4	5
Montasik	1	1	2	2	3	3
Blang Bintang	1	1	2	3	3	4
Ingin Jaya	1	1	3	3	4	4
Krueng Barona Jaya	1	1	1	1	2	2
Sukamakmur	1	1	-	-	1	1
Kuta Malaka	-	-	2	3	2	3
Simpang Tiga	1	1	-	-	1	1
Darul Imarah	1	1	4	4	5	5
Darul Kamal	-	-	-	-	-	-
Peukan Bada	1	1	-	-	1	1
Pulo Aceh	2	2	-	-	2	2
Aceh Besar	28	28	17	20	45	48

Lanjutan Tabel/*Continued Table* 4.1.7

Kecamatan Subdistrict	Guru ¹ /Teachers ¹					
	Negeri/Public		Swasta/Private		Jumlah/Total	
	2021/2022	2022/2023	2021/2022	2022/2023	2021/2022	2022/2023
(1)	(8)	(9)	(10)	(11)	(12)	(13)
Lhoong	21	26	-	-	21	26
Lhoknga	39	42	-	-	39	42
Leupung	16	17	-	-	16	17
Indrapuri	76	77	-	-	76	77
Kuta Cot Glie	28	27	-	-	28	27
Seulimuem	81	79	7	7	88	86
Kota Jantho	19	18	-	-	19	18
Lembah Seulawah	22	22	-	-	22	22
Mesjid Raya	28	29	-	-	28	29
Darussalam	19	21	-	-	19	21
Baitussalam	39	41	-	-	39	41
Kuta Baro	41	44	49	43	90	87
Montasik	41	38	22	23	63	61
Blang Bintang	31	39	16	15	47	54
Ingin Jaya	44	46	58	55	102	101
Krueng Barona Jaya	36	32	13	13	49	45
Sukamakmur	34	37	-	-	34	37
Kuta Malaka	-	-	20	29	20	29
Simpang Tiga	16	20	-	-	16	20
Darul Imarah	58	60	34	34	92	94
Darul Kamal	-	-	-	-	-	-
Peukan Bada	37	38	-	-	37	38
Pulo Aceh	36	39	-	-	36	39
Aceh Besar	762	792	219	219	981	1 011

Lanjutan Tabel/Continued Table 4.1.7

Kecamatan Subdistrict	Murid/Pupils					
	Negeri/Public		Swasta/Private		Jumlah/Total	
	2021/2022	2022/2023	2021/2022	2022/2023	2021/2022	2022/2023
(1)	(14)	(15)	(16)	(17)	(18)	(19)
Lhoong	220	334	-	-	220	334
Lhoknga	260	274	-	-	260	274
Leupung	54	61	-	-	54	61
Indrapuri	487	470	-	-	487	470
Kuta Cot Glie	212	239	-	-	212	239
Seulimuem	641	717	105	115	746	832
Kota Jantho	121	135	-	-	121	135
Lembah Seulawah	158	167	-	-	158	167
Mesjid Raya	250	293	-	-	250	293
Darussalam	77	68	-	-	77	68
Baitussalam	381	443	-	-	381	443
Kuta Baro	237	208	512	534	749	742
Montasik	404	401	103	80	507	481
Blang Bintang	552	564	147	240	699	804
Ingin Jaya	344	352	551	498	895	850
Krueng Barona Jaya	168	202	179	175	347	377
Sukamakmur	186	237	-	-	186	237
Kuta Malaka	-	-	298	462	298	462
Simpang Tiga	59	62	-	-	59	62
Darul Imarah	574	607	369	428	943	1035
Darul Kamal	-	-	-	-	-	-
Peukan Bada	358	463	-	-	358	463
Pulo Aceh	130	163	-	-	130	163
Aceh Besar	5 873	6 460	2 264	2 532	8 137	8 992

Catatan/Note: ¹ Jumlah guru termasuk kepala sekolah dan guru/The total of teachers including headmaster and teacher
 Sumber/Source: Kementerian Pendidikan, Kebudayaan, Riset, dan Teknologi, data semester ganjil/Ministry of Education, Culture, Research, and Technology, Basic Education Data System, odd semester report data

Tabel
Table 4.1.8

Jumlah Sekolah, Guru, dan Murid Sekolah Menengah Kejuruan (SMK) di Bawah Kementerian Pendidikan, Kebudayaan, Riset, dan Teknologi Menurut Kecamatan di Kabupaten Aceh Besar, 2021/2022 dan 2022/2023
Number of Schools, Teachers, and Pupils in Vocational High Schools Under The Ministry of Education, Culture, Research, and Technology by Subdistrict in Aceh Besar Regency, 2021/2022 and 2022/2023

Kecamatan Subdistrict	Sekolah/Schools					
	Negeri/Public		Swasta/Private		Jumlah/Total	
	2021/2022	2022/2023	2021/2022	2022/2023	2021/2022	2022/2023
(1)	(2)	(3)	(4)	(5)	(6)	(7)
Lhoong	-	-	-	-	-	-
Lhoknga	1	1	-	-	1	1
Leupung	-	-	-	-	-	-
Indrapuri	-	-	-	-	-	-
Kuta Cot Glie	-	-	-	-	-	-
Seulimuem	-	-	-	-	-	-
Kota Jantho	1	1	1	1	2	2
Lembah Seulawah	1	1	-	-	1	1
Mesjid Raya	2	2	-	-	2	2
Darussalam	-	-	1	1	1	1
Baitussalam	-	-	-	-	-	-
Kuta Baro	-	-	-	-	-	-
Montasik	-	-	-	-	-	-
Blang Bintang	1	1	-	-	1	1
Ingin Jaya	1	1	-	-	1	1
Krueng Barona Jaya	-	-	-	-	-	-
Sukamakmur	-	-	1	1	1	1
Kuta Malaka	-	-	-	-	-	-
Simpang Tiga	-	-	-	-	-	-
Darul Imarah	-	-	-	-	-	-
Darul Kamal	1	1	-	-	1	1
Peukan Bada	-	-	-	-	-	-
Pulo Aceh	-	-	-	-	-	-
Aceh Besar	8	8	3	3	11	11

Lanjutan Tabel/Continued Table 4.1.8

Kecamatan Subdistrict	Guru ¹ /Teachers ¹					
	Negeri/Public		Swasta/Private		Jumlah/Total	
	2021/2022	2022/2023	2021/2022	2022/2023	2021/2022	2022/2023
(1)	(8)	(9)	(10)	(11)	(12)	(13)
Lhoong	-	-	-	-	-	-
Lhoknga	31	35	-	-	31	35
Leupung	-	-	-	-	-	-
Indrapuri	-	-	-	-	-	-
Kuta Cot Glie	-	-	-	-	-	-
Seulimuem	-	-	-	-	-	-
Kota Jantho	63	68	12	13	75	81
Lembah Seulawah	67	75	-	-	67	75
Mesjid Raya	73	81	-	-	73	81
Darussalam	-	-	7	6	7	6
Baitussalam	-	-	-	-	-	-
Kuta Baro	-	-	-	-	-	-
Montasik	-	-	-	-	-	-
Blang Bintang	38	37	-	-	38	37
Ingin Jaya	82	82	-	-	82	82
Krueng Barona Jaya	-	-	-	-	-	-
Sukamakmur	-	-	22	22	22	22
Kuta Malaka	-	-	-	-	-	-
Simpang Tiga	-	-	-	-	-	-
Darul Imarah	-	-	-	-	-	-
Darul Kamal	41	42	-	-	41	42
Peukan Bada	-	-	-	-	-	-
Pulo Aceh	-	-	-	-	-	-
Aceh Besar	395	420	41	41	436	461

Lanjutan Tabel/*Continued Table* 4.1.8

Kecamatan Subdistrict	Murid/Pupils					
	Negeri/Public		Swasta/Private		Jumlah/Total	
	2021/2022	2022/2023	2021/2022	2022/2023	2021/2022	2022/2023
(1)	(14)	(15)	(16)	(17)	(18)	(19)
Lhoong	-	-	-	-	-	-
Lhoknga	212	280	-	-	212	280
Leupung	-	-	-	-	-	-
Indrapuri	-	-	-	-	-	-
Kuta Cot Glie	-	-	-	-	-	-
Seulimuem	-	-	-	-	-	-
Kota Jantho	547	491	153	190	700	681
Lembah Seulawah	581	548	-	-	581	548
Mesjid Raya	396	444	-	-	396	444
Darussalam	-	-	65	65	65	65
Baitussalam	-	-	-	-	-	-
Kuta Baro	-	-	-	-	-	-
Montasik	-	-	-	-	-	-
Blang Bintang	291	188	-	-	291	188
Ingin Jaya	901	597	-	-	901	597
Krueng Barona Jaya	-	-	-	-	-	-
Sukamakmur	-	-	227	224	227	224
Kuta Malaka	-	-	-	-	-	-
Simpang Tiga	-	-	-	-	-	-
Darul Imarah	-	-	-	-	-	-
Darul Kamal	214	162	-	-	214	162
Peukan Bada	-	-	-	-	-	-
Pulo Aceh	-	-	-	-	-	-
Aceh Besar	3 142	2 710	445	479	3 587	3 189

Catatan/Note: ¹ Guru yang mengajar di 2 sekolah atau lebih dihitung di masing-masing sekolah. Jumlah guru termasuk kepala sekolah dan guru/*The teacher who taught in two schools or more counted in every school. The total of teachers including headmaster and teacher*

Sumber/Source: Kementerian Pendidikan, Kebudayaan, Riset, dan Teknologi, data semester ganjil/*Ministry of Education, Culture, Research, and Technology, Basic Education Data System, odd semester report data*

Tabel
Table 4.1.9

Jumlah Sekolah, Guru, dan Murid Madrasah Aliyah (MA) di Bawah Kementerian Agama Menurut Kecamatan di Kabupaten Aceh Besar, 2021/2022 dan 2022/2023
Number of Schools, Teachers, and Pupils in Madrasah Aliyah (MA) Under the Ministry of Religious Affairs by Subdistrict in Aceh Besar Regency, 2021/2022 and 2022/2023

Kecamatan Subdistrict	Sekolah/Schools					
	Negeri/Public		Swasta/Private		Jumlah/Total	
	2021/2022	2022/2023	2021/2022	2022/2023	2021/2022	2022/2023
(1)	(2)	(3)	(4)	(5)	(6)	(7)
Lhoong	-	-	1	1	1	1
Lhoknga	-	-	1	1	1	1
Leupung	-	-	1	1	1	1
Indrapuri	1	1	2	2	3	3
Kuta Cot Glie	-	-	1	1	1	1
Seulimuem	-	-	1	1	1	1
Kota Jantho	-	-	-	-	-	-
Lembah Seulawah	-	-	-	-	-	-
Mesjid Raya	-	-	-	-	-	-
Darussalam	1	1	2	2	3	3
Baitussalam	-	-	1	1	1	1
Kuta Baro	1	1	1	2	2	3
Montasik	1	1	-	-	1	1
Blang Bintang	-	-	1	1	1	1
Ingin Jaya	-	-	1	1	1	1
Krueng Barona Jaya	-	-	1	1	1	1
Sukamakmur	-	-	3	3	3	3
Kuta Malaka	1	1	1	1	2	2
Simpang Tiga	-	-	-	-	-	-
Darul Imarah	1	1	1	1	2	2
Darul Kamal	-	-	-	-	-	-
Peukan Bada	-	-	1	1	1	1
Pulo Aceh	-	-	-	-	-	-
Aceh Besar	6	6	20	21	26	27

Lanjutan Tabel/*Continued Table* 4.1.9

Kecamatan Subdistrict	Guru ¹ /Teachers ¹					
	Negeri/Public		Swasta/Private		Jumlah/Total	
	2021/2022	2022/2023	2021/2022	2022/2023	2021/2022	2022/2023
(1)	(8)	(9)	(10)	(11)	(12)	(13)
Lhoong	-	-	15	9	15	9
Lhoknga	-	-	8	8	8	8
Leupung	-	-	6	5	6	5
Indrapuri	50	50	31	37	81	87
Kuta Cot Glie	-	-	21	18	21	18
Seulimuem	-	-	10	8	10	8
Kota Jantho	-	-	-	-	-	-
Lembah Seulawah	-	-	-	-	-	-
Mesjid Raya	-	-	-	-	-	-
Darussalam	54	43	45	40	99	83
Baitussalam	-	-	23	22	23	22
Kuta Baro	30	34	18	27	48	61
Montasik	36	37	-	-	36	37
Blang Bintang	-	-	25	25	25	25
Ingin Jaya	-	-	19	15	19	15
Krueng Barona Jaya	-	-	25	25	25	25
Sukamakmur	-	-	53	39	53	39
Kuta Malaka	56	63	6	3	62	66
Simpang Tiga	-	-	-	-	-	-
Darul Imarah	49	41	54	71	103	112
Darul Kamal	-	-	-	-	-	-
Peukan Bada	-	-	5	5	5	5
Pulo Aceh	-	-	-	-	-	-
Aceh Besar	275	268	364	357	639	625

Lanjutan Tabel/Continued Table 4.1.9

Kecamatan Subdistrict	Murid/Pupils					
	Negeri/Public		Swasta/Private		Jumlah/Total	
	2021/2022	2022/2023	2021/2022	2022/2023	2021/2022	2022/2023
(1)	(14)	(15)	(16)	(17)	(18)	(19)
Lhoong	-	-	56	65	56	65
Lhoknga	-	-	52	54	52	54
Leupung	-	-	4	36	4	36
Indrapuri	305	339	501	512	806	851
Kuta Cot Glie	-	-	45	62	45	62
Seulimuem	-	-	17	20	17	20
Kota Jantho	-	-	-	-	-	-
Lembah Seulawah	-	-	-	-	-	-
Mesjid Raya	-	-	-	-	-	-
Darussalam	384	423	648	630	1 032	1 053
Baitussalam	-	-	74	98	74	98
Kuta Baro	215	224	111	118	326	342
Montasik	212	211	-	-	212	211
Blang Bintang	-	-	422	533	422	533
Ingin Jaya	-	-	128	159	128	159
Krueng Barona Jaya	-	-	206	278	206	278
Sukamakmur	-	-	554	592	554	592
Kuta Malaka	470	475	10	10	480	485
Simpang Tiga	-	-	-	-	-	-
Darul Imarah	166	156	731	830	897	986
Darul Kamal	-	-	-	-	-	-
Peukan Bada	-	-	32	32	32	32
Pulo Aceh	-	-	-	-	-	-
Aceh Besar	1 752	1 828	3 591	4 029	5 343	5 857

Sumber/Source: Kementerian Agama, EMIS, Data Semester Ganjil/Ministry of Religious Affairs, EMIS, Odd semester report data

Tabel
Table 4.1.10

Jumlah Desa¹/Kelurahan yang Memiliki Fasilitas Sekolah Menurut Kecamatan dan Tingkat Pendidikan di Kabupaten Aceh Besar, 2020–2022
Number of Villages¹/Kelurahan Having Educational Facilities by Subdistrict and Educational Level in Aceh Besar Regency, 2020–2022

Kecamatan Subdistrict	SD Primary School		
	2020	2021	2022
(1)	(2)	(3)	(4)
Lhoong	14	14	13
Lhoknga	13	12	11
Leupung	5	5	4
Indrapuri	21	18	13
Kuta Cot Glie	12	11	11
Seulimuem	19	18	16
Kota Jantho	9	9	10
Lembah Seulawah	8	7	9
Mesjid Raya	10	10	11
Darussalam	12	11	9
Baitussalam	7	6	9
Kuta Baro	12	10	12
Montasik	12	12	10
Blang Bintang	7	7	7
Ingin Jaya	22	16	16
Krueng Barona Jaya	6	6	5
Sukamakmur	9	9	4
Kuta Malaka	4	4	4
Simpang Tiga	3	1	3
Darul Imarah	16	16	17
Darul Kamal	4	4	3
Peukan Bada	11	10	8
Pulo Aceh	10	10	8
Aceh Besar	246	226	213

Lanjutan Tabel/Continued Table 4.1.10

Kecamatan Subdistrict	SMP Junior High School		
	2020	2021	2022
(1)	(5)	(6)	(7)
Lhoong	4	5	3
Lhoknga	5	6	4
Leupung	1	1	1
Indrapuri	7	5	5
Kuta Cot Glie	5	3	3
Seulimuem	9	9	6
Kota Jantho	3	3	4
Lembah Seulawah	3	2	4
Mesjid Raya	4	4	4
Darussalam	4	4	1
Baitussalam	4	2	2
Kuta Baro	5	4	7
Montasik	6	6	5
Blang Bintang	4	5	4
Ingin Jaya	9	5	6
Krueng Barona Jaya	1	1	-
Sukamakmur	2	4	2
Kuta Malaka	3	3	4
Simpang Tiga	1	1	1
Darul Imarah	9	9	8
Darul Kamal	2	2	2
Peukan Bada	3	3	2
Pulo Aceh	3	3	3
Aceh Besar	97	90	81

Lanjutan Tabel/*Continued Table* 4.1.10

Kecamatan Subdistrict	SMA Senior High School		
	2020	2021	2022
(1)	(8)	(9)	(10)
Lhoong	3	2	
Lhoknga	3	3	
Leupung	1	1	
Indrapuri	7	5	
Kuta Cot Glie	2	2	
Seulimuem	5	5	
Kota Jantho	1	1	
Lembah Seulawah	1	1	
Mesjid Raya	1	1	
Darussalam	4	4	
Baitussalam	2	1	
Kuta Baro	5	5	
Montasik	3	4	
Blang Bintang	2	4	
Ingin Jaya	8	4	
Krueng Barona Jaya	1	2	
Sukamakmur	1	3	
Kuta Malaka	3	4	
Simpang Tiga	1	–	
Darul Imarah	5	6	
Darul Kamal	–	–	
Peukan Bada	1	1	
Pulo Aceh	2	1	
Aceh Besar	62	60	

Lanjutan Tabel/Continued Table 4.1.10

Kecamatan Subdistrict	SMK Vocational School		
	2020	2021	2022
(1)	(11)	(12)	(13)
Lhoong	–	–	
Lhoknga	1	1	
Leupung	–	–	
Indrapuri	–	–	
Kuta Cot Glie	–	–	
Seulimuem	–	–	
Kota Jantho	1	1	
Lembah Seulawah	1	–	
Mesjid Raya	2	2	
Darussalam	1	1	
Baitussalam	–	–	
Kuta Baro	–	–	
Montasik	–	–	
Blang Bintang	1	1	
Ingin Jaya	1	1	
Krueng Barona Jaya	–	–	
Sukamakmur	1	1	
Kuta Malaka	–	–	
Simpang Tiga	–	–	
Darul Imarah	–	–	
Darul Kamal	1	1	
Peukan Bada	–	–	
Pulo Aceh	–	–	
Aceh Besar	10	9	

Lanjutan Tabel/*Continued Table* 4.1.10

Kecamatan <i>Subdistrict</i>	Perguruan Tinggi <i>University</i>		
	2020	2021	2022
(1)	(14)	(15)	(16)
Lhoong	–	–	
Lhoknga	–	–	
Leupung	–	–	
Indrapuri	–	–	
Kuta Cot Glie	–	–	
Seulimuem	–	–	
Kota Jantho	2	1	
Lembah Seulawah	1	–	
Mesjid Raya	2	1	
Darussalam	1	1	
Baitussalam	–	–	
Kuta Baro	1	1	
Montasik	–	–	
Blang Bintang	–	–	
Ingin Jaya	1	1	
Krueng Barona Jaya	–	1	
Sukamakmur	–	1	
Kuta Malaka	–	–	
Simpang Tiga	–	–	
Darul Imarah	3	1	
Darul Kamal	–	–	
Peukan Bada	–	–	
Pulo Aceh	–	–	
Aceh Besar	11	8	

Catatan/*Note*: Untuk Tingkat SMA, SMK, dan Perguruan Tinggi Data Tahun 2022 Belum Tersedia
 Sumber/*Source*: Kementerian Pendidikan, Kebudayaan, Riset, dan Teknologi/*Ministry of Education, Culture, Research, and Technology, Basic Education Data System.*

Tabel 4.1.11 Angka Partisipasi Murni (APM) dan Angka Partisipasi Kasar (APK) Menurut Jenjang Pendidikan di Kabupaten Aceh Besar, 2021 dan 2022
Net Enrollment Rate and Gross Enrollment Ratio by Educational Level in Aceh Besar Regency, 2021 and 2022

Jenjang Pendidikan Educational Level	Angka Partisipasi Murni (APM) Net Enrollment Rate		Angka Partisipasi Kasar (APK) Gross Enrollment Ratio	
	2021	2022	2021	2022
(1)	(2)	(3)	(4)	(5)
SD/MI/Sederajat Primary School	99,50	99,13	108	109,81
SMP/MTs/ Sederajat Lower Secondary School	80,49	85,11	87,37	88,26
SMA/SMK/MA/Sederajat Upper Secondary School	73,14	72,07	102,32	101,45

Sumber/Source: BPS, Survei Sosial Ekonomi Nasional (Susenas)/BPS-Statistics Indonesia, National Socioeconomic Survey

Tabel 4.1.12 **Persentase Penduduk Berumur 15 Tahun ke Atas yang Melek Huruf Menurut Kelompok Umur di Kabupaten Aceh Besar, 2021 dan 2022**
Percentage of Literate People Aged 15 Years and Over by Age Group in Aceh Besar Regency, 2021 and 2022

Kelompok Umur <i>Age Group</i>	2021	2022
(1)	(2)	(3)
15–19	100	100
20–24	100	99,03
25–29	100	100
30–34	100	99,60
35–39	100	100
40–44	100	100
45–49	99,62	99,74
50+	92,41	96,05
Jumlah/Total		
15–24	100	99,54
15–44	100	99,78
15+	98,19	98,82
45+	94,20	97,01

Sumber/Source: BPS, Survei Sosial Ekonomi Nasional (Susenas)/BPS-Statistics Indonesia, National Socioeconomic Survey

4.2 KESEHATAN HEALTH

Tabel 4.2.1 **Jumlah Desa¹/Kelurahan Yang Memiliki Sarana Kesehatan Menurut Kecamatan di Kabupaten Aceh Besar, 2020–2022**
Table 4.2.1 **Number of Villages¹/Kelurahan Having Health Facilities by Subdistrict in Aceh Besar Regency, 2020–2022**

Kecamatan Subdistrict	Rumah Sakit Hospital		
	2020	2021	2022
(1)	(2)	(3)	(4)
Lhoong	–	–	–
Lhoknga	–	–	–
Leupung	–	–	–
Indrapuri	2	2	2
Kuta Cot Glie	–	–	–
Seulimuem	–	–	–
Kota Jantho	–	–	–
Lembah Seulawah	–	–	–
Mesjid Raya	–	–	–
Darussalam	–	–	–
Baitussalam	–	–	–
Kuta Baro	–	–	–
Montasik	–	–	–
Blang Bintang	–	–	–
Ingin Jaya	–	–	–
Krueng Barona Jaya	–	–	–
Sukamakmur	–	–	–
Kuta Malaka	–	–	–
Simpang Tiga	–	–	–
Darul Imarah	–	–	–
Darul Kamal	–	–	–
Peukan Bada	–	–	–
Pulo Aceh	–	–	–
Aceh Besar	2	2	2

Lanjutan Tabel/*Continued Table* 4.2.1

Kecamatan <i>Subdistrict</i>	Rumah Sakit Bersalin <i>Maternity Hospital</i>		
	2020	2021	2022
(1)	(5)	(6)	(7)
Lhoong	–	–	–
Lhoknga	–	–	–
Leupung	–	–	–
Indrapuri	–	–	–
Kuta Cot Glie	–	–	–
Seulimuem	–	–	–
Kota Jantho	–	–	–
Lembah Seulawah	–	–	–
Mesjid Raya	–	–	–
Darussalam	–	–	–
Baitussalam	–	–	–
Kuta Baro	–	–	–
Montasik	–	–	–
Blang Bintang	–	–	–
Ingin Jaya	–	–	–
Krueng Barona Jaya	–	–	–
Sukamakmur	–	–	–
Kuta Malaka	–	–	–
Simpang Tiga	–	–	–
Darul Imarah	–	–	–
Darul Kamal	–	–	–
Peukan Bada	–	–	–
Pulo Aceh	–	–	–
Aceh Besar	–	–	–

Lanjutan Tabel/Continued Table 4.2.1

Kecamatan Subdistrict	Poliklinik Polyclinic		
	2020	2021	2022
(1)	(8)	(9)	(10)
Lhoong	–	–	–
Lhoknga	3	2	2
Leupung	–	–	–
Indrapuri	1	1	1
Kuta Cot Glie	–	–	–
Seulimuem	1	1	1
Kota Jantho	2	2	2
Lembah Seulawah	–	–	–
Mesjid Raya	2	1	1
Darussalam	1	1	1
Baitussalam	1	1	1
Kuta Baro	1	2	1
Montasik	1	–	–
Blang Bintang	1	1	1
Ingin Jaya	5	4	4
Krueng Barona Jaya	–	1	1
Sukamakmur	5	5	5
Kuta Malaka	1	1	1
Simpang Tiga	–	–	–
Darul Imarah	4	4	4
Darul Kamal	–	–	–
Peukan Bada	2	2	2
Pulo Aceh	1	–	–
Aceh Besar	32	29	28

Lanjutan Tabel/Continued Table 4.2.1

Kecamatan Subdistrict	Puskesmas Public Health Center		
	2020	2021	2022
(1)	(11)	(12)	(13)
Lhoong	1	1	1
Lhoknga	1	1	1
Leupung	1	1	1
Indrapuri	2	2	2
Kuta Cot Glie	2	2	2
Seulimuem	2	2	2
Kota Jantho	1	1	1
Lembah Seulawah	1	2	2
Mesjid Raya	2	1	1
Darussalam	1	1	1
Baitussalam	1	1	1
Kuta Baro	1	1	1
Montasik	2	2	2
Blang Bintang	1	1	1
Ingin Jaya	1	1	1
Krueng Barona Jaya	1	1	1
Sukamakmur	1	1	1
Kuta Malaka	1	1	1
Simpang Tiga	1	1	1
Darul Imarah	1	1	1
Darul Kamal	1	1	1
Peukan Bada	2	2	2
Pulo Aceh	1	1	1
Aceh Besar	29	29	29

Lanjutan Tabel/Continued Table 4.2.1

Kecamatan Subdistrict	Puskesmas Pembantu Subsidiary of Public Health Center		
	2020	2021	2022
(1)	(14)	(15)	(16)
Lhoong	2	2	2
Lhoknga	6	4	4
Leupung	–	–	–
Indrapuri	9	6	6
Kuta Cot Glie	2	2	2
Seulimuem	3	3	2
Kota Jantho	1	1	1
Lembah Seulawah	2	1	1
Mesjid Raya	3	3	3
Darussalam	2	2	2
Baitussalam	1	2	2
Kuta Baro	4	4	4
Montasik	3	3	3
Blang Bintang	4	4	4
Ingin Jaya	8	6	6
Krueng Barona Jaya	1	1	1
Sukamakmur	4	3	3
Kuta Malaka	–	–	0
Simpang Tiga	2	1	1
Darul Imarah	7	7	7
Darul Kamal	–	–	0
Peukan Bada	5	7	5
Pulo Aceh	3	–	5
Aceh Besar	72	62	68

Lanjutan Tabel/*Continued Table* 4.2.1

Kecamatan <i>Subdistrict</i>	Apotek <i>Pharmacy</i>		
	2020	2021	2022
(1)	(17)	(18)	(19)
Lhoong	–	–	–
Lhoknga	2	2	–
Leupung	–	–	–
Indrapuri	1	–	1
Kuta Cot Glie	–	–	–
Seulimuem	–	1	–
Kota Jantho	1	1	–
Lembah Seulawah	–	–	–
Mesjid Raya	1	1	1
Darussalam	6	5	2
Baitussalam	–	2	6
Kuta Baro	2	4	2
Montasik	1	1	–
Blang Bintang	–	–	–
Ingin Jaya	6	3	4
Krueng Barona Jaya	–	–	1
Sukamakmur	2	2	–
Kuta Malaka	–	–	–
Simpang Tiga	–	–	–
Darul Imarah	8	9	11
Darul Kamal	–	–	–
Peukan Bada	5	4	8
Pulo Aceh	1	–	–
Aceh Besar	36	35	38

Catatan/*Note*: ¹ Desa pada tabel ini termasuk Unit Permukiman Transmigrasi (UPT) yang masih dibina oleh kementerian terkait dan nagari di Provinsi Sumatera Barat/*Villages in this table include Transmigration Settlement Unit which is still fostered by the relevant ministries and the nagari in the Province of Sumatera Barat*

Sumber/*Source*: BPS, Pendataan Potensi Desa (Podes)/BPS-Statistics Indonesia, Village Potential Data Collecting

Tabel 4.2.2 Jumlah Tenaga Kesehatan Menurut Kecamatan di Kabupaten Aceh Besar, 2022
Number of Health Human Resources by Subdistrict in Aceh Besar Regency, 2022

Kecamatan Subdistrict	Tenaga Medis ¹ Medical Worker ¹	Psikologi Klinis Clinical Psychology	Tenaga Keperawatan Nursing Worker	Tenaga Kebidanan Midwifery Worker	Tenaga Kefarmasian Pharmaceutical Worker
(1)	(2)	(3)	(4)	(5)	(6)
Lhoong	0	0	2	17	1
Lhoknga	0	0	6	46	4
Leupung	0	0	4	8	3
Indrapuri	0	0	15	48	2
Kuta Cot Glie	0	0	11	15	4
Seulimuem	0	0	7	33	4
Kota Jantho	0	0	9	16	1
Lembah Seulawah	0	0	6	15	2
Mesjid Raya	0	0	2	21	2
Darussalam	0	0	14	53	3
Baitussalam	0	0	10	27	1
Kuta Baro	0	0	20	61	3
Montasik	0	0	9	35	3
Blang Bintang	0	0	10	38	2
Ingin Jaya	0	0	11	60	5
Krueng Barona Jaya	0	0	7	28	3
Sukamakmur	0	0	9	40	3
Kuta Malaka	0	0	9	16	2
Simpang Tiga	0	0	15	28	3
Darul Imarah	0	0	16	82	6
Darul Kamal	0	0	13	24	6
Peukan Bada	0	0	19	73	7
Pulo Aceh	0	0	8	5	1
Aceh Besar	0	0	232	789	71

Lanjutan Tabel/Continued Table 4.2.2

Kecamatan Subdistrict	Tenaga Kesehatan Masyarakat Public Health worker	Tenaga Kesehatan Lingkungan Enviromental Health Worker	Tenaga Gizi Nutritionist	Tenaga Keterampilan Fisik Physical Therapists
(1)	(7)	(8)	(9)	(10)
Lhoong	3	3	2	0
Lhoknga	6	2	3	0
Leupung	1	0	5	0
Indrapuri	13	7	4	0
Kuta Cot Glie	6	3	4	0
Seulimuem	4	1	5	0
Kota Jantho	4	1	1	0
Lembah Seulawah	3	2	1	0
Mesjid Raya	0	1	3	0
Darussalam	7	2	2	0
Baitussalam	5	1	1	0
Kuta Baro	9	4	4	0
Montasik	6	4	3	0
Blang Bintang	7	2	2	0
Ingin Jaya	9	4	2	0
Krueng Barona Jaya	4	3	2	0
Sukamakmur	8	2	2	0
Kuta Malaka	3	0	2	0
Simpang Tiga	6	3	3	0
Darul Imarah	11	6	3	0
Darul Kamal	7	1	3	0
Peukan Bada	17	4	5	0
Pulo Aceh	3	1	1	0
Aceh Besar	142	57	63	0

Lanjutan Tabel/Continued Table 4.2.2

Kecamatan Subdistrict	Tenaga Ketenangan Medis Medical Technicians	Tenaga Teknik Biomedika Biomedical Engineer	Tenaga Kesehatan Tradisional Traditional Health Worker
(1)	(11)	(12)	(13)
Lhoong	0	0	0
Lhoknga	0	0	0
Leupung	0	0	0
Indrapuri	0	0	0
Kuta Cot Glie	0	0	0
Seulimuem	0	0	0
Kota Jantho	0	0	0
Lembah Seulawah	0	0	0
Mesjid Raya	0	0	0
Darussalam	0	0	0
Baitussalam	0	0	0
Kuta Baro	0	0	0
Montasik	0	0	0
Blang Bintang	0	0	0
Ingin Jaya	0	0	0
Krueng Barona Jaya	0	0	0
Sukamakmur	0	0	0
Kuta Malaka	0	0	0
Simpang Tiga	0	0	0
Darul Imarah	0	0	0
Darul Kamal	0	0	0
Peukan Bada	0	0	0
Pulo Aceh	0	0	0
Aceh Besar	0	0	0

Catatan/Note: ¹ Tenaga medis terdiri atas dokter, dokter gigi, dokter spesialis, dan dokter gigi spesialis baik di dalam maupun di luar negeri yang diakui oleh Pemerintah RI sesuai dengan peraturan perundang-undangan (UU No. 29 Tahun 2004 tentang Praktik Kedokteran)/Medical worker includes doctor, dentist, medical specialist, and dentist specialist at home and abroad recognized by Indonesian government in accordance with the laws and regulations (Law No. 29 year 2004 about Medical Practice)

Sumber/Source: Dinas Kesehatan Kabupaten Aceh Besar/Health Office of Aceh Besar Regency

Tabel 4.2.3
Table

Jumlah Rumah Sakit Umum, Rumah Sakit Khusus, dan Puskesmas Menurut Kecamatan di Kabupaten Aceh Besar, 2021 dan 2022
Number of General Hospital, Specialized Hospital, and Public Health Center by Subdistrict in Aceh Besar Regency, 2021 and 2022

Kecamatan Subdistrict	Rumah Sakit Umum General Hospital		Rumah Sakit Khusus Specialized Hospital	
	2021	2022	2021	2022
(1)	(2)	(3)	(4)	(5)
Lhoong	0	0	0	0
Lhoknga	0	0	0	0
Leupung	0	0	0	0
Indrapuri	1	1	0	0
Kuta Cot Glie	0	0	0	0
Seulimuem	0	0	0	0
Kota Jantho	0	0	0	0
Lembah Seulawah	0	0	0	0
Mesjid Raya	0	0	0	0
Darussalam	0	0	0	0
Baitussalam	0	0	0	0
Kuta Baro	0	0	0	0
Montasik	0	0	0	0
Blang Bintang	0	0	0	0
Ingin Jaya	0	0	0	0
Krueng Barona Jaya	0	0	0	0
Sukamakmur	0	0	0	0
Kuta Malaka	0	0	0	0
Simpang Tiga	0	0	0	0
Darul Imarah	0	0	0	0
Darul Kamal	0	0	0	0
Peukan Bada	0	0	0	0
Pulo Aceh	0	0	0	0
Aceh Besar	1	1	0	0

Lanjutan Tabel/Continued Table 4.2.3

Kecamatan Subdistrict	Puskesmas ¹ Rawat Inap Public Health Center ¹ with Inpatient Care		Puskesmas ¹ Non Rawat Inap Public Health Center ¹ without Inpatient Care	
	2021	2022	2021	2022
(1)	(6)	(7)	(8)	(9)
Lhoong	1	1	1	1
Lhoknga	1	1	1	1
Leupung	-	-	1	1
Indrapuri	1	1	-	1
Kuta Cot Glie	1	1	1	1
Seulimuem	2	2	-	2
Kota Jantho	1	1	-	1
Lembah Seulawah	1	1	-	1
Mesjid Raya	1	1	-	1
Darussalam	1	1	-	1
Baitussalam	-	-	1	1
Kuta Baro	1	1	-	1
Montasik	1	1	-	1
Blang Bintang	1	1	-	1
Ingin Jaya	1	1	-	1
Krueng Barona Jaya	1	1	-	1
Sukamakmur	1	1	-	1
Kuta Malaka	1	1	-	1
Simpang Tiga	-	-	1	0
Darul Imarah	1	1	-	1
Darul Kamal	1	1	-	1
Peukan Bada	2	2	1	1
Pulo Aceh	1	1	-	1
Aceh Besar	22	22	7	23

Catatan/Note: ¹ Puskesmas yang teregistrasi/Registered Public Health Center

Sumber/Source: Dinas Kesehatan Kabupaten Aceh Besar/Health Office of Aceh Besar Regency

Tabel 4.2.4
Table

Jumlah Peserta Keluarga Berencana (KB) Aktif Menurut Jenis Metode Kontrasepsi yang Digunakan Dirinci Menurut Kecamatan di Kabupaten Aceh Besar, 2022
Number of Active Family Planning Participants by Kind of Contraception Method Used Detailed by Subdistrict in Aceh Besar Regency, 2022

Kecamatan Subdistrict	PUS	IUD	PIL	STK	
(1)	(2)	(3)	(4)	(5)	
L h o o n g	1606	72	180	669	
Lhoknga	2560	73	550	580	
Leupung	615	36	109	108	
Indrapuri	3160	166	345	950	
Kuta Cot Glie	2132	44	181	988	
Seulimeum	3433	169	229	1448	
Kota Jantho	1435	18	116	556	
Lembah Seulawah	1774	17	179	789	
Mesjid Raya	2450	106	354	682	
Darussalam	3196	197	392	813	
Baitussalam	4002	215	394	1084	
Kuta Baro	3859	376	299	1267	
Montasik	2852	155	181	988	
Blang Bintang	1839	61	93	600	
Ingin Jaya	4816	339	337	1253	
Krueng Barona Jaya	2524	15	27	616	
Sukamakmur	2181	124	226	620	
Kuta Malaka	1057	20	117	423	
Simpang Tiga	1004	29	172	277	
Darul Imarah	7399	127	908	1475	
Darul Kamal	1241	22	219	302	
Peukan Bada	3495	193	411	819	
Pulo Aceh	791	13	92	340	
Aceh Besar	2022	59.421	2.587	6.111	17.647
	2021	30.257	2.931	5.851	16.692
	2020	62.305	2.907	9.490	22.194

Sumber/SOURCE: BKKS. PP & PA/Family Welfare Coordination Board of Aceh Besar Regency

Lanjutan Tabel/Continued Table 4.2.4

Kecamatan Subdistrict	KND	MOW	IMP	MOP	OV
(1)	(6)	(7)	(8)	(9)	(10)
L h o o n g	33	50	33	0	6
Lhoknga	21	76	79	2	3
Leupung	15	27	25	0	3
Indrapuri	45	52	30	0	23
Kuta Cot Glie	14	74	12	0	13
Seulimeum	71	73	23	0	38
Kota Jantho	35	52	17	1	35
Lembah Seulawah	21	40	4	1	24
Mesjid Raya	101	70	81	0	47
Darussalam	92	100	16	0	31
Baitussalam	103	136	53	2	37
Kuta Baro	59	117	24	0	20
Montasik	104	110	37	0	6
Blang Bintang	62	42	16	0	5
Ingin Jaya	120	116	242	2	23
Krueng Barona Jaya	86	54	22	0	42
Sukamakmur	62	77	48	0	34
Kuta Malaka	15	22	49	0	7
Simpang Tiga	31	35	33	0	7
Darul Imarah	197	285	223	6	101
Darul Kamal	23	31	62	0	30
Peukan Bada	109	85	83	0	88
Pulo Aceh	1	3	6	0	2
2022	1.420	1.727	1.218	14	625
Aceh Besar 2021	1.446	1.667	1.170	16	13
2020	1636	1755	1420	-	-

Sumber/Source: BKKS, PP & PA/Family Welfare Coordination Board of Aceh Besar Regency

Tabel 4.2.5
Table

Jumlah Peserta Keluarga Berencana (KB) Baru Menurut Jenis Metode Kontrasepsi yang Digunakan Dirinci Menurut Kecamatan di Kabupaten Aceh Besar, 2022
Number of New Family Planning Participants by Kind of Contraception Method Used Detailed by Subdistrict in Aceh Besar Regency, 2022

Kecamatan Subdistrict	IUD	PIL	STK	KND
(1)	(2)	(3)	(4)	(5)
L h o o n g	3	5	5	3
Lhoknga	5	19	12	5
Leupung	1	2	3	1
Indrapuri	9	15	19	2
Kuta Cot Glie	9	19	70	6
Seulimeum	5	4	3	1
Kota Jantho	0	0	0	0
Lembah Seulawah	0	0	0	0
Mesjid Raya	3	0	5	0
Darussalam	4	2	23	2
Baitussalam	11	29	70	9
Kuta Baro	22	7	43	8
Montasik	13	7	35	2
Blang Bintang	7	32	45	1
Ingin Jaya	19	31	46	10
Krueng Barona Jaya	17	6	23	6
Sukamakmur	4	10	19	7
Kuta Malaka	5	18	8	2
Simpang Tiga	4	13	38	2
Darul Imarah	23	30	25	36
Darul Kamal	6	6	17	2
Peukan Bada	80	40	118	6
Pulo Aceh	0	1	11	0
Aceh Besar	250	296	638	111

Sumber/Source: BKKS, PP & PA/Family Welfare Coordination Board of Aceh Besar Regency

Lanjutan Tabel/Continued Table 4.2.5

Kecamatan Subdistrict	MOP	MOW	IMP	OV
(1)	(6)	(7)	(8)	(9)
L h o o n g	0	0	3	0
Lhoknga	0	0	2	0
Leupung	0	0	3	0
Indrapuri	0	1	2	0
Kuta Cot Glie	0	0	9	0
Seulimeum	0	0	0	0
Kota Jantho	0	0	0	0
Lembah Seulawah	0	0	0	0
Mesjid Raya	0	0	4	0
Darussalam	0	0	1	0
Baitussalam	0	0	18	0
Kuta Baro	0	3	9	0
Montasik	0	3	6	0
Blang Bintang	0	1	2	0
Ingin Jaya	0	0	40	0
Krueng Barona Jaya	0	0	9	0
Sukamakmur	0	1	20	0
Kuta Malaka	0	0	2	0
Simpang Tiga	0	1	14	0
Darul Imarah	0	3	52	0
Darul Kamal	0	0	19	0
Peukan Bada	0	2	114	0
Pulo Aceh	0	0	0	0
Aceh Besar	0	15	329	0

Sumber/Source: BKKS, PP & PA/Family Welfare Coordination Board of Aceh Besar Regency

Tabel
Table 4.2.6

**Target Pencapaian Akseptor Baru Keluarga Berencana (KB)
di Kabupaten Aceh Besar, 2022**
*Target and Realization of New Acceptor of Family Planning
in Aceh Besar Regency, 2022*

Tahun/Year	Target/Target	Pencapaian/Realization	Persentase/Percentage
(1)	(2)	(3)	(4)
2004	4.961	6.047	121,89
2005	5.467	6.228	113,92
2006	8.284	8.316	100,39
2007	8.418	4.636	55,07
2008	8.130	4.989	61,37
2009	8.430	10.308	122,67
2010	-	-	-
2011	4.551	3.853	84,66
2012	10.222	8.072	78,97
2013	4.551	3.853	84,66
2014	5.830	5.359	91,92
2016	7.701	5.539	71,93
2017	10.382	5.024	48,39
2018	11.639	4.323	37
2019	13.174	4.317	33
2020	7.911	4.270	54
2021	7.215	-	-
2022	8.223	1.638	19,92

Sumber/Source: BKKS. PP & PA/Family Welfare Coordination Board of Aceh Besar Regency

Tabel 4.2.7 Target Pencapaian Akseptor Baru Keluarga Berencana (KB) di Kabupaten Aceh Besar, 2022
Target and Realization of New Acceptor of Family Planning in Aceh Besar Regency, 2022

Tahun/Year	Jumlah Klinik/ Number of Clinic	Pengelola/ Management
(1)	(2)	(3)
2004	45	BKKS
2005	45	BKKS
2006	45	BKKS
2007	48	BKKS
2008	48	BKKS, PP & PA
2009	58	BKKS, PP & PA
2010	53	BKKS, PP & PA
2011	55	BKKS, PP & PA
2012	58	BKKS, PP & PA
2013	58	BKKS, PP & PA
2014	58	BKKS, PP & PA
2016	60	BKKS, PP & PA
2017	60	BKKS, PP & PA
2018	61	DPPKB, PP & PA
2019	64	DPPKB, PP & PA
2020	64	DPPKB, PP & AA
2021	64	DPPKB, PP & AA
2022	104	DPPKB, PP & PA

Sumber/Source: BKKS, PP & PA/Family Welfare Coordination Board of Aceh Besar Regency

4.3 AGAMA DAN SOSIAL LAINNYA RELIGION AND OTHER SOCIAL AFFAIRS

Tabel 4.3.1 Jumlah Penduduk Menurut Kecamatan dan Agama yang Dianut di Kabupaten Aceh Besar, 2022
Population by Subdistrict and Religion in Aceh Besar Regency, 2022

Kecamatan Subdistrict	Islam	Protestan Protestant	Katolik Catholic	Hindu	Budha Buddha	Lainnya Others
(1)	(2)	(3)	(4)	(5)	(6)	(7)
Lhoong	10.225	-	-	-	-	-
Lhoknga	16.088	3	-	-	-	-
Leupung	3.229	-	-	-	-	-
Indrapuri	21.687	-	-	-	-	-
Kuta Cot Glie	13.727	-	-	-	-	-
Seulimuem	24.176	-	-	-	-	-
Kota Jantho	8.270	-	-	-	-	-
Lembah Seulawah	12.745	21	-	-	-	-
Mesjid Raya	23.013	26	14	2	8	-
Darussalam	25.316	-	-	-	-	-
Baitussalam	22.873	18	-	1	1	-
Kuta Baro	24.786	-	-	-	-	-
Montasik	19.919	-	-	-	-	-
Blang Bintang	10.828	15	2	5	1	-
Ingin Jaya	31.216	18	0	0	11	-
Krueng Barona Jaya	15.742	16	-	-	1	-
Sukamakmur	15.154	-	-	-	-	-
Kuta Malaka	6.819	-	-	-	-	-
Simpang Tiga	6.1	7	7	-	-	-
Darul Imarah	61.073	6	17	3	2	-
Darul Kamal	7.581	-	-	-	-	-
Peukan Bada	17.018	-	-	1	-	-
Pulo Aceh	5.014	-	-	-	-	-
Aceh Besar	402.600	123	33	12	24	-

Sumber/Source: Kantor Kementerian Agama Kabupaten Aceh Besar/ Ministry of Religious Affairs Office of Aceh Besar Regency

Tabel 4.3.2 Jumlah Tempat Peribadatan Menurut Kecamatan di Kabupaten Aceh Besar, 2022
Number of Places of Worship by Subdistrict in Aceh Besar Regency, 2022

Kecamatan Subdistrict	Masjid Mosque	Mushola Pray Room	Gereja Protestan Protestant Church	Gereja Katholik Catholic Church	Pura Temple	Vihara
(1)	(2)	(3)	(4)	(5)	(6)	(7)
Lhoong	11	28	-	-	-	-
Lhoknga	7	37	-	-	-	-
Leupung	4	12	-	-	-	-
Indrapuri	15	5	-	-	-	-
Kuta Cot Glie	3	24	-	-	-	-
Seulimuem	11	20	-	-	-	-
Kota Jantho	5	35	-	-	-	-
Lembah Seulawah	7	17	-	-	-	-
Mesjid Raya	11	29	-	-	-	-
Darussalam	6	9	-	-	-	-
Baitussalam	5	19	-	-	-	-
Kuta Baro	6	22	-	-	-	-
Montasik	5	11	-	-	-	-
Blang Bintang	5	5	-	-	-	-
Ingin Jaya	9	15	-	-	-	-
Krueng Barona Jaya	3	6	-	-	-	-
Sukamakmur	5	14	-	-	-	-
Kuta Malaka	3	3	-	-	-	-
Simpang Tiga	4	9	-	-	-	-
Darul Imarah	15	27	-	-	-	-
Darul Kamal	3	7	-	-	-	-
Peukan Bada	8	12	-	-	-	-
Pulo Aceh	10	8	-	-	-	-
Aceh Besar			-	-	-	-

Sumber/Source: Kantor Kementerian Agama Kabupaten Aceh Besar/ Ministry of Religious Affairs Office of Aceh Besar Regency

Tabel
Table 4.3.3**Jumlah Desa¹/Kelurahan yang Mengalami Bencana Alam² Menurut Kecamatan di Kabupaten Aceh Besar, 2020–2022**
Number of Villages¹/Kelurahan that Had Natural Disaster² by Subdistrict in Aceh Besar Regency, 2020–2022

Kecamatan Subdistrict	Banjir/Flood		
	2020	2021	2022
(1)	(2)	(3)	(4)
Lhoong	4	4	1
Lhoknga	-	-	-
Leupung	-	1	-
Indrapuri	-	-	-
Kuta Cot Glie	1	1	-
Seulimuem	-	1	-
Kota Jantho	-	-	-
Lembah Seulawah	-	1	1
Mesjid Raya	-	1	-
Darussalam	-	-	-
Baitussalam	-	1	-
Kuta Baro	-	-	-
Montasik	-	-	-
Blang Bintang	-	2	1
Ingin Jaya	1	-	-
Krueng Barona Jaya	-	-	-
Sukamakmur	-	1	-
Kuta Malaka	-	-	1
Simpang Tiga	-	-	-
Darul Imarah	1	2	-
Darul Kamal	1	-	-
Peukan Bada	2	1	-
Pulo Aceh	-	1	-
Aceh Besar	10	17	4

Lanjutan Tabel/*Continued Table* 4.3.3

Kecamatan Subdistrict	Gempa Bumi/ <i>Earthquake</i>		
	2020	2021	2022
(1)	(5)	(6)	(7)
Lhoong	-	-	-
Lhoknga	-	-	-
Leupung	-	-	-
Indrapuri	-	-	-
Kuta Cot Glie	-	-	-
Seulimuem	-	-	-
Kota Jantho	-	-	-
Lembah Seulawah	-	-	-
Mesjid Raya	-	-	-
Darussalam	-	-	-
Baitussalam	-	-	-
Kuta Baro	-	-	-
Montasik	-	-	-
Blang Bintang	-	-	-
Ingin Jaya	-	-	-
Krueng Barona Jaya	-	-	-
Sukamakmur	-	-	-
Kuta Malaka	-	-	-
Simpang Tiga	-	-	-
Darul Imarah	-	-	-
Darul Kamal	-	-	-
Peukan Bada	-	-	-
Pulo Aceh	-	-	-
Aceh Besar	-	-	-

Lanjutan Tabel/*Continued Table* 4.3.3

Kecamatan Subdistrict	Tanah Longsor/ <i>Landslide</i>		
	2020	2021	2022
(1)	(8)	(9)	(10)
Lhoong	1	-	1
Lhoknga	-	-	-
Leupung	-	-	-
Indrapuri	-	-	-
Kuta Cot Glie	-	1	-
Seulimuem	1	-	-
Kota Jantho	-	-	-
Lembah Seulawah	-	1	-
Mesjid Raya	-	-	-
Darussalam	-	-	-
Baitussalam	-	-	-
Kuta Baro	-	-	-
Montasik	-	-	-
Blang Bintang	-	-	-
Ingin Jaya	-	-	-
Krueng Barona Jaya	-	-	-
Sukamakmur	-	-	-
Kuta Malaka	-	-	-
Simpang Tiga	-	-	-
Darul Imarah	-	-	-
Darul Kamal	-	-	-
Peukan Bada	-	-	-
Pulo Aceh	-	1	1
Aceh Besar	2	3	2

Sumber/*Source*: Badan Penanggulangan Bencana Daerah Kabupaten Aceh Besar/ *Disaster Management Office Aceh Besar Regency*

Tabel 4.3.4 Banyaknya Perkara yang Diterima Pada Mahkamah Syar'iyah Jantho Dirinci Menurut Bulan Dikabupaten Aceh Besar, 2022
Number of Cases Received at Syar'iyah Court of Jantho Detailed by Month in Aceh Besar Regency, 2022

No	Faktor Penyebab/ Causing Factors	Bulan/Month					
		Jan	Feb	Mar	Apr	Mei	Jun
(1)	(2)	(3)	(4)	(5)	(6)	(7)	(8)
A Perkara Volunteer/Permohonan							
1	Itsbah Nikah	4	4	8	3	2	8
2	Penetapan Ahli Waris	17	13	13	8	6	11
3	Perwalian Anak	-	-	-	2	-	-
4	Pengangkatan Anak	-	-	-	-	-	-
5	Wali Adhal	-	1	-	-	-	-
6	Izin Poligami	-	-	-	-	-	-
7	Dispensasi Kawin	7	5	1	5	3	1
B Perkara Kontensius/Gugatan							
1	Cerai Talak	16	6	6	1	11	18
2	Cerai Gugat	48	33	33	2	37	30
3	Kewarisan	1	3	2	2	-	-
4	Hibah	-	-	-	-	-	-
5	Harta Bersama	-	1	1	-	-	2
6	Itsbah Nikah	7	2	-	2	4	4
7	Pencabutan Kuasa Wali	-	1	-	-	-	-
8	Izin Poligami	-	1	-	-	1	-
9	Lain-lain/Mafqud	2	1	1	-	-	-
Jumlah		102	71	65	25	64	74

Sumber/Source: Mahkamah Syar'iyah Kabupaten Aceh Besar/Syar'iyah Court of Aceh Besar Regency

Lanjutan Tabel/*Continued Table* 4.3.4

No	Faktor Penyebab/ Causing Factors	Bulan/Month					
		Juli	Agustus	Sept	Okt	Nov	Des
(1)	(2)	(9)	(10)	(11)	(12)	(13)	(14)
A Perkara Volunteer/Permohonan							
1	Itsbah Nikah	1	63	2	5	157	1
2	Penetapan Ahli Waris	23	10	8	11	9	2
3	Perwalian Anak	2	3	3	-	1	-
4	Pengangkatan Anak	-	-	-	-	-	-
5	Wali Adhal	-	-	1	1	-	-
6	Izin Poligami	-	-	-	-	-	-
7	Dispensasi Kawin	4	9	9	4	1	5
B Perkara Kontensius/Gugatan							
1	Cerai Talak	11	15	11	11	11	1
2	Cerai Gugat	28	39	44	23	21	6
3	Kewarisan	1	2	1	1	3	-
4	Hibah	-	-	-	-	-	-
5	Harta Bersama	-	1	1	-	2	-
6	Itsbah Nikah	-	4	2	-	-	1
7	Pencabutan Kuasa Wali	-	-	-	-	-	-
8	Izin Poligami	-	-	-	2	-	-
9	Lain-lain/Mafqud	-	1	-	3	-	-
Jumlah		70	147	82	61	205	16

Sumber/Source: Mahkamah Syar'iyah Kabupaten Aceh Besar/Syar'iyah Court of Aceh Besar Regency

Tabel
Table 4.3.5

Banyaknya Perkara Jinayat yang Diterima dan Diputus Pada Mahkamah Syar'iyah Jantho Dirinci Menurut Bulan Dikabupaten Aceh Besar, 2022
Number of Jinayat Cases Received and Resolved at Syar'iyah Court of Jantho Detailed by Month in Aceh Besar Regency, 2022

Jenis Kegiatan / Kind of Activity		Bulan/Month					
		Jan	Feb	Mar	Apr	Mei	Jun
(1)	(2)	(3)	(4)	(5)	(6)	(7)	(8)
A	Jenis Perkara Masuk						
	Khamar	-	-	-	-	-	2
	Maisir	-	-	1	2	1	1
	Khalwat	-	-	2	2	-	-
	Ikhtilat	-	-	4	-	-	-
	Pelecehan Seksual	-	-	-	-	-	-
	Zina	-	-	-	-	-	-
	Pemeriksaan	1	-	1	2	2	1
	Liwath	-	-	-	-	-	-
	Qadzaf	-	-	-	-	-	-
	Musahaqah	-	-	-	-	-	-
	Jumlah	1	0	8	6	3	4
B	Jenis Perkara Putus						
	Khamar	-	-	-	-	-	-
	Maisir	-	1	-	1	-	2
	Khalwat	-	-	-	2	-	2
	Ikhtilat	2	-	-	3	1	-
	Pelecehan Seksual	-	1	-	-	-	-
	Zina	-	-	-	-	-	-
	Pemeriksaan	1	-	1	1	-	2
	Liwath	-	-	-	-	-	-
	Qadzaf	-	-	-	-	-	-
	Musahaqah	-	-	-	-	-	-
	Jumlah	3	2	1	7	1	6

Lanjutan Tabel/Continued Table 4.3.5

Jenis Kegiatan / Kind of Activity		Bulan/Month					
		Jul	Agt	Sep	Okt	Nov	Des
(1)	(2)	(9)	(10)	(11)	(12)	(13)	(14)
A	Jenis Perkara Masuk						
	Khamar	-	-	-	-	-	2
	Maisir	1	-	3	-	-	-
	Khalwat	-	-	-	-	-	-
	Ikhtilat	-	-	-	-	-	-
	Pelecehan Seksual	1	-	1	-	-	-
	Zina	-	-	-	-	-	-
	Pemeriksaan	2	-	4	2	2	-
	Liwath	-	-	-	-	-	-
	Qadzaf	-	-	-	-	-	-
	Musahaqah	-	-	-	-	-	-
	Jumlah	4	0	8	2	2	2
B	Jenis Perkara Putus						
	Khamar	2	-	-	-	-	2
	Maisir	2	-	3	-	-	-
	Khalwat	-	-	-	-	-	-
	Ikhtilat	-	-	-	-	-	-
	Pelecehan Seksual	-	1	-	1	1	-
	Zina	-	-	-	-	-	-
	Pemeriksaan	-	1	2	2	3	6
	Liwath	-	-	-	-	-	-
	Qadzaf	-	-	-	-	-	-
	Musahaqah	-	-	-	-	-	-
	Jumlah	4	2	5	3	4	8

Sumber/Source: Mahkamah Syar'iyah Kabupaten Aceh Besar/Syar'iyah Court of Aceh Besar Regency

Tabel
Table 4.3.6

Perkembangan Perkara yang Diputuskan Pada Mahkamah Syar'iyah Jantho Dirinci Menurut Bulan Dikabupaten Aceh Besar, 2022
The Growth of Cases Resolved at Syar'iyah Court of Jantho Detailed by Month in Aceh Besar Regency, 2022

No	Faktor Penyebab/ Causing Factors	Bulan/Month					
		Jan	Feb	Mar	Apr	Mei	Jun
(1)	(2)	(3)	(4)	(5)	(6)	(7)	(8)
1	Sisa Bulan Lalu	5	34	43	42	27	61
2	Perkara Yang Diterima	102	71	65	25	64	74
3	Yang Berhasil Diputuskan	73	62	66	40	30	76
4	Dicabut	1	2	8	4	2	9
5	Coret/Gugur/Tolak/Tdk Terima	5	3	3	1	-	3
6	Sisa Akhir Bulan	34	63	54	43	36	77
7	Banding	3	1	3	1	-	1
8	Kasasi	1	1	-	1	2	2
9	Peninjauan Kembali	-	-	-	-	-	-

Sumber/Source: Mahkamah Syar'iyah Kabupaten Aceh Besar / Syar'iyah Court of Aceh Besar Regency

Lanjutan Tabel/*Continued Table 4.3.6*

No	Faktor Penyebab/ Causing Factors	Bulan/Month					
		Jul	Agt	Sep	Okt	Nov	Des
(1)	(2)	(9)	(10)	(11)	(12)	(13)	(14)
1	Sisa Bulan Lalu	59	63	131	76	56	46
2	Perkara Yang Diterima	70	147	82	61	205	16
3	Yang Berhasil Diputuskan	66	79	137	81	215	50
4	Dicabut	7	6	4	7	3	1
5	Coret/Gugur/Tolak/Tdk Terima	6	3	5	1	13	2
6	Sisa Akhir Bulan	47	38	43	51	53	5
7	Banding	1	3	1	2	-	4
8	Kasasi	-	-	1	2	-	-
9	Peninjauan Kembali	-	-	-	-	-	-

Sumber/Source: Mahkamah Syar'iyah Kabupaten Aceh Besar / *Syar'iyah Court of Aceh Besar Regency*

Tabel 4.3.7 Jumlah Penyandang Masalah Kesejahteraan Sosial Masyarakat per Kecamatan di Kabupaten Aceh Besar, 2022
Number of People with Social Welfare Problems per Subdistrict in Aceh Besar Regency, 2022

Kecamatan / Subdistricts	Anak Terlantar/ Abandoned Children	Anak Berhadapan dengan Hukum Children Against the Law	Lanjut Usia Terlantar/ Displaced Elderly
(1)	(2)	(3)	(4)
L h o o n g	1	-	41
Lhoknga	1	3	87
Leupung	-	2	35
Indrapuri	-	2	125
Kuta Cot Glie	1	1	77
Seulimeum	-	1	96
Kota Jantho	-	1	165
Lembah Seulawah	1	7	32
Mesjid Raya	-	2	62
Darussalam	1	5	532
Baitussalam	1	11	521
Kuta Baro	1	10	111
Montasik	-	2	62
Blang Bintang	-	5	300
Ingin Jaya	6	8	1.499
Krueng Barona Jaya	-	2	18
Sukamakmur	2	13	44
Kuta Malaka	-	6	70
Simpang Tiga	-	5	67
Darul Imarah	1	6	465
Darul Kamal	-	-	63
Peukan Bada	5	5	88
Pulo Aceh	-	-	27
Aceh Besar	21	97	4.587

Lanjutan Tabel/*Continued Table 4.3.7*

Kecamatan / Subdistricts	Penyandang Disabilitas/ Disability	Pengemis/ Beggars	Bekas Warga Binaan Lembaga Masyarakat/ Former Prisoners	NAPZA/ Drugs
(1)	(5)	(6)	(7)	(8)
L h o o n g	50	-	-	1
Lhoknga	21	6	-	-
Leupung	5	-	-	-
Indrapuri	118	-	2	2
Kuta Cot Glie	94	-	-	1
Seulimeum	106	8	3	6
Kota Jantho	9	3	-	1
Lembah Seulawah	22	-	-	1
Mesjid Raya	205	20	1	8
Darussalam	51	-	-	3
Baitussalam	15	6	-	1
Kuta Baro	25	2	-	1
Montasik	235	3	1	6
Blang Bintang	14	-	-	11
Ingin Jaya	30	-	1	2
Krueng Barona Jaya	44	-	-	2
Sukamakmur	64	8	1	1
Kuta Malaka	67	3	-	-
Simpang Tiga	31	-	-	2
Darul Imarah	41	-	-	1
Darul Kamal	30	-	-	1
Peukan Bada	29	-	1	2
Pulo Aceh	45	-	-	1
Aceh Besar	1351	59	10	54

Sumber/*Source*: Dinas Sosial Kabupaten Aceh Besar/ *Social Office of Aceh Besar Regency*

4.4 KEMISKINAN POVERTY

Tabel 4.4.1 **Garis Kemiskinan, Jumlah, dan Persentase Penduduk Miskin di Kabupaten Aceh Besar, 2015–2022**
Poverty Line, Number, and Percentage of Poor People in Aceh Besar Regency, 2015–2022

Tahun Year	Garis Kemiskinan (rupiah/kapita/bulan) Poverty Line (rupiah/capita/month)	Jumlah Penduduk Miskin (ribu) Number of Poor People (thousand)	Persentase Penduduk Miskin Percentage of Poor People
(1)	(2)	(3)	(4)
2015	366,676	62,27	15,93
2016	384,585	62,03	15,55
2017	398,752	62,715	15,41
2018	422,051	60,084	14,47
2019	447,563	58,903	13,92
2020	477,938	59,7	13,84
2021	489,498	60,26	14,05
2022	519,32	58,18	13,38

Sumber/Source: BPS, Survei Sosial Ekonomi Nasional Maret/BPS-Statistics Indonesia, March National Socioeconomic Survey

Tabel
Table 4.4.2

Indeks Kedalaman Kemiskinan dan Indeks Keparahan Kemiskinan di Kabupaten Aceh Besar, 2015–2022
Poverty Gap Index and Poverty Severity Index in Aceh Besar Regency, 2015–2022

Tahun Year	Indeks Kedalaman Kemiskinan Poverty Gap Index	Indeks Keparahan Kemiskinan Poverty Severity Index
(1)	(2)	(3)
2015	2,54	0,55
2016	2,73	0,72
2017	3,42	1,04
2018	3,40	1,10
2019	2,56	0,69
2020	2,40	0,61
2021	2,32	0,58
2022	2,09	0,58

Sumber/Source: BPS, Survei Sosial Ekonomi Nasional Maret/BPS-Statistics Indonesia, March National Socioeconomic Survey

BAB 5

PERTANIAN, PETERNAKAN & PERIKANAN/ AGRICULTURE, LIVESTOCK & FISHERY

PRODUKSI BUAH - BUAHAN



PEPAYA

267.963 kuintal

PISANG

96.096 kuintal



RAMBUTAN

81.592 kuintal

MANGGA

26.736 kuintal



DURIAN

32.286 kuintal



PRODUKSI IKAN

Udang Windu
(639,7 Ton)

Udang Putih
(409,9 Ton)

Bandeng
(190,27 Ton)

Nila
(61,73 Ton)

PRODUKSI PERKEBUNAN



KELAPA SAWIT

555,79 ton

KELAPA

5.500 ton



KAKAO

486,62 ton

KOPI

199,76



TEMBAKAU

152,18 ton

PENJELASAN TEKNIS

TECHNICAL NOTES

1. Tanaman sayuran semusim adalah tanaman sumber vitamin, garam mineral dan lain-lain yang dikonsumsi dari bagian tanaman yang berupa daun, bunga, buah, dan umbinya, yang berumur kurang dari satu tahun.

Tanaman buah-buahan semusim adalah tanaman sumber vitamin, garam mineral, dan lain-lain yang dikonsumsi dari bagian tanaman yang berupa buah, berumur kurang dari satu tahun, tidak berbentuk pohon/rumpun tetapi menjalar dan berbatang lunak.

2. Tanaman buah-buahan dan sayuran tahunan

Tanaman buah-buahan tahunan adalah tanaman sumber vitamin, garam mineral, dan lain-lain yang dikonsumsi dari bagian tanaman yang berupa buah dan merupakan tanaman tahunan.

Tanaman sayuran tahunan adalah tanaman sumber vitamin, garam mineral, dan lain-lain yang dikonsumsi dari bagian tanaman yang berupa daun dan atau buah yang berumur lebih dari satu tahun.

3. Tanaman biofarmaka adalah tanaman yang bermanfaat untuk obat-obatan, kosmetik, dan kesehatan yang dikonsumsi atau digunakan dari bagian-bagian tanaman seperti daun, batang,

1. *Annual vegetable crops are plants that are sources of vitamins, mineral salts and others that are consumed from plant parts in the form of leaves, flowers, fruits, and tubers, which are less than one year old.*

Seasonal fruit crops are plants that are sources of vitamins, mineral salts, and others that are consumed from plant parts in the form of fruit, less than one year old, not in the form of trees / clumps but creepers and soft stems.

2. *Annual fruit and vegetable crops are a source of vitamins, mineral salts, and others that are consumed from the plant parts in the form of fruit and are annual crops.*

Annual vegetable crops are plants that are sources of vitamins, mineral salts, and others that are consumed from plant parts in the form of leaves and or fruits that are more than one year old.

3. *Biopharmaceutical plants are plants that are useful for medicines, cosmetics, and health that are consumed or used from plant parts such as leaves, stems, fruits, tubers (rhizomes) or roots.*

- buah, umbi (rimpang) ataupun akar.
4. Tanaman hias adalah tanaman yang mempunyai nilai keindahan baik bentuk, warna daun, tajuk maupun bunganya, sering digunakan untuk penghias pekarangan dan lain sebagainya.
 5. Luas panen tanaman hortikultura adalah luas tanaman sayuran, buah-buahan, biofarmaka, dan tanaman hias yang diambil hasilnya/dipanen pada periode pelaporan.
 6. Luas panen untuk tanaman sayuran adalah luas tanaman yang dipanen sekaligus/habis/dibongkar dan luas tanaman yang dipanen berkali-kali (lebih dari satu kali)/belum habis. Tanaman yang dipanen sekaligus/ habis/dibongkar adalah tanaman yang sehabis panen langsung dibongkar/dicabut, terdiri dari bawang merah, bawang putih, bawang daun, kentang, kol/kubis, kembang kol, petsai/sawi, wortel, lobak, dan kacang merah. Tanaman yang dipanen berkali-kali (lebih dari satu kali)/belum habis adalah tanaman yang pemanenannya lebih dari satu kali dan biasanya dibongkar apabila panen terakhir sudah tidak memadai lagi, terdiri dari: kacang panjang, cabe besar, cabe rawit, jamur, tomat, terung, buncis, ketimun, labu siam, kangkung, bayam, melon, semangka, dan
 4. *Ornamental plants are plants that have beauty value both in shape, leaf color, crown and flowers, often used to decorate yards and so on.*
 5. *The harvest area of horticultural crops is the area of vegetables, fruits, biopharmaceuticals, and ornamental plants that are harvested during the reporting period.*
 6. *The harvested area for vegetable crops is the area of plants harvested all at once / finished / dismantled and the area of plants harvested many times (more than once) / not yet finished. Crops harvested at once/exhausted/dismantled are crops that after harvest are immediately dismantled/plucked, consisting of shallots, garlic, leeks, potatoes, cabbage, cauliflower, petsai/cabbage, carrots, radishes, and red beans. Crops harvested many times (more than once)/not yet exhausted are crops that are harvested more than once and are usually dismantled when the last harvest is no longer sufficient, consisting of: long beans, large chilies, cayenne pepper, mushrooms, tomatoes, eggplants, chickpeas, cucumbers, chayote, water spinach, spinach, melons, watermelons, and cantaloupe.*

- blewah.
7. Produksi hortikultura adalah hasil menurut bentuk produk dari setiap tanaman sayuran, buah-buahan, biofarmaka dan tanaman hias yang diambil berdasarkan luas yang dipanen/tanaman yang menghasilkan pada bulan/triwulan laporan.
 8. Penghitungan luas tanaman perkebunan besar adalah pada keadaan akhir tahun dan tidak termasuk yang luasnya kurang dari 5 hektar.
 9. Bentuk produksi perkebunan adalah; karet kering (karet), daun kering (teh dan tembakau), biji kering (kopi dan coklat), kulit kering (kayu manis dan kina), serat kering (rami), bunga kering (cengkeh), refined sugar (tebu dari perkebunan besar), gula mangkok (tebu dari perkebunan rakyat), ekivalen kopra (kopra), biji dan bunga (pala) serta minyak daun (sereh).
 10. Persediaan akhir tahun produksi perkebunan besar bukan merupakan cadangan penyangga (buffer stock).
7. *Horticultural production is the yield by product form of each vegetable, fruit, biopharmaceutical and ornamental plant taken on the basis of the area harvested/plants producing in the month/trimonth of the report.*
 8. *The calculation of the area of large plantation crops is at the end of the year and excludes those with an area of less than 5 hectares.*
 9. *The forms of plantation production are; dry rubber (rubber), dry leaves (tea and tobacco), dry beans (coffee and cocoa), dry bark (cinnamon and quinine), dry fiber (jute), dry flowers (cloves), refined sugar (sugar cane from large plantations), bowl sugar (sugar cane from smallholder plantations), copra equivalent (copra), seeds and flowers (nutmeg) and leaf oil (lemongrass).*
 10. *Year-end inventories of large plantation production do not constitute buffer stocks.*

<https://acehbesarkab.bps.go.id>

ULASAN**DESCRIPTION****Hortikultura**

Tanaman sayuran dengan jumlah produksi terbanyak adalah cabai rawit, cabai besar dan kangkung. Hasil produksi masing-masing adalah 45.768; 36.855; dan 31.674 quintal. Sedangkan untuk tanaman buah-buahan, produksi terbanyak adalah pepaya, pisang, dan rambutan dengan jumlah produksi masing-masing 267.963; 96.096; dan 81.592 quintal.

Perkebunan

Komoditas unggulan pertanian di Kabupaten Aceh Besar adalah dari sektor perkebunan, terutama tanaman kelapa. Luas areal tanaman perkebunan rakyat terluas adalah kelapa sebesar 12.575,78 hektar dengan jumlah produksi sebesar 5.500 ton.

Horticulture

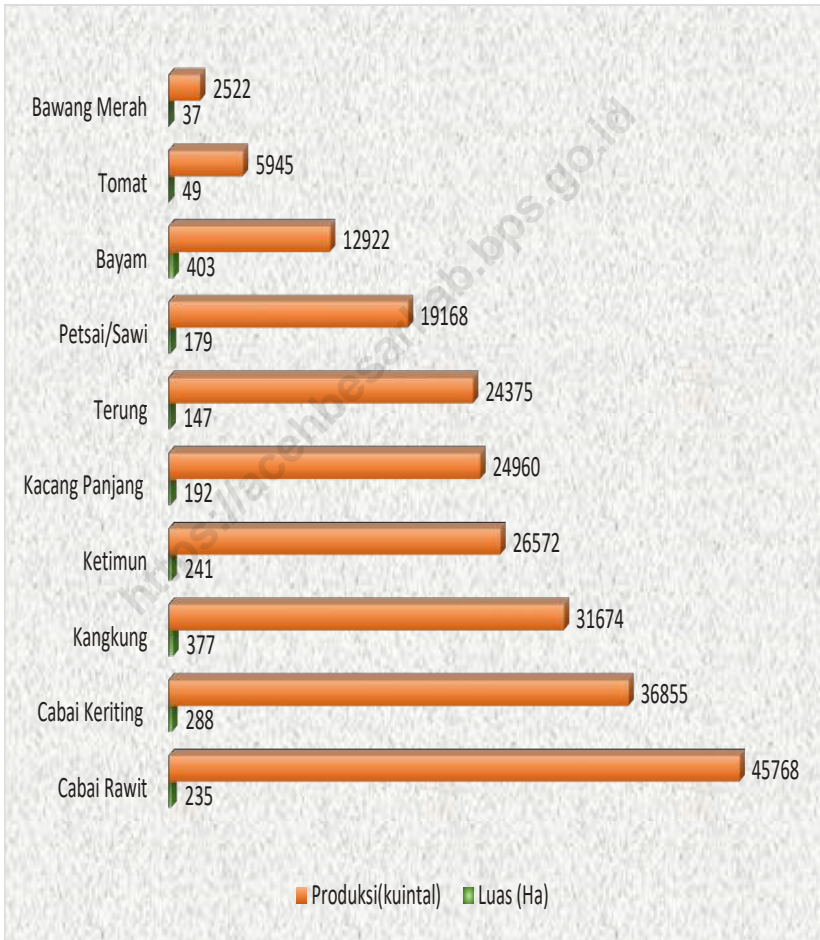
Vegetable crops with the highest production were cayenne pepper, large chili pepper, and water spinach. The production results amounted to 45,768; 36,855; and 31,674 quintals respectively. As for fruit crops, the highest production was papaya, banana, and rambutan with a total production of 267,963; 96,096; and 81,592 quintals respectively.

Crops

The leading agricultural commodity in Aceh Besar Regency is the estate sector, especially coconut. The largest area of smallholder estates is coconut at 12,575.78 hectares with a total production of 5,500 tons.

Gambar 5.1
Figures

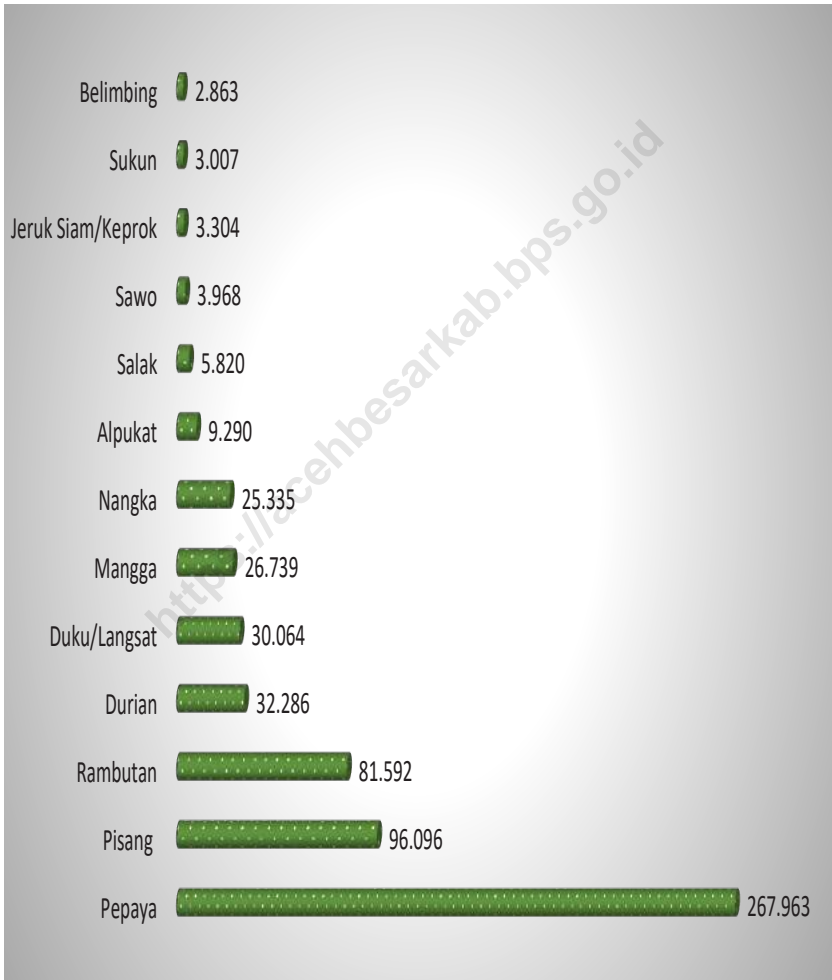
Luas Panen Tanaman Sayuran dan Produksi Tanaman Sayuran di Kabupaten Aceh Besar (ha), 2022
Harvested Area of Vegetable and Production in Aceh Besar District (ha), 2022



Sumber/Source: BPS, Statistik Pertanian Hortikultura SPH-SBS/BPS-Statistics Indonesia, Agricultural Statistic for Horticulture SPH-SBS

Gambar 5.2
Figures

Produksi Buah-Buahan Tahunan Menurut Jenis Tanaman di Kabupaten Aceh Besar (kuintal), 2022
Production of Annual Fruits by Kind of Plant in Aceh Besar Regency (quintal), 2022



Sumber/Source: BPS, Statistik Pertanian Hortikultura SPH-SBS/BPS-Statistics Indonesia, Agricultural Statistic for Horticulture SPH-SBS

5.1 AGRICULTURE
AGRICULTURE

Tabel 5.1.1 Luas Lahan Sawah Menurut Kecamatan di Kabupaten Aceh Besar, 2022
Table 5.1.1 Number Of Wet Rice Field By Sub District In Aceh Besar Regency, 2022

Kecamatan Subdistrict (1)	Irigasi Tehnis/ Technical Irigation (Ha) (2)	Tadah Hujan/ Rainstorage (Ha) (3)	Jumlah Lahan Baku Sawah/ Number of Basic Rice Field (Ha) (4)
L h o o n g	750	40	790
Lhoknga	0	852	852
Leupung	135	143	278
Indrapuri	2 102	815	2 917
Kuta Cot Glie	799	2 028	2 827
Seulimeum	2 890	632	3 522
Kota Jantho	449	769	1 218
Lembah Seulawah	596	50	646
Mesjid Raya	0	30	30
Darussalam	734	150	884
Baitussalam	0	225	225
Kuta Baro	1 934	140	2 083
Montasik	2 043	70	2 113
Blang Bintang	1 082	67	1 149
Ingin Jaya	995	220	1 215
Krueng Barona Jaya	65	112	177
Sukamakmur	995	196	1 191
Kuta Malaka	530	152	700
Simpang Tiga	626	160	786
Darul Imarah	0	656	656
Darul Kamal	170	393	563
Peukan Bada	0	547	547
Pulo Aceh	0	323	323
Aceh Besar	16 904	8 770	25 692

Tabel
Table 5.1.2**Luas Tanam, Luas Panen, dan Produksi Tanaman Padi Sawah Menurut Kecamatan Di Kabupaten Aceh Besar, 2022*****Cultivation and Harvest Width Area and Production of Wet Rice Field by Sub District in Aceh Besar Regency, 2022***

Kecamatan Subdistrict (1)	Luas Tanam/ Cultivation Area (Ha) (2)	Luas Panen / Harvest Area (Ha) (3)	Produksi/ Production (Ton) (4)
Lhoong	1 592	1 592	12 831,52
Lhoknga	688	688	3 780
Leupung	200	200	1 250
Indrapuri	5 552	5 552	42 422,83
Kuta Cot Glie	3 999	3 999	26 353,41
Seulimuem	5 802	5 802	43 573,02
Kota Jantho	2 105	2 105	11 598,51
Lembah Seulawah	806	806	4 836
Mesjid Raya	30	30	216
Darussalam	1 135	1 135	7 330,51
Baitussalam	80	80	512
Kuta Baro	3 276	3 276	21 506,94
Montasik	4 013	4 013	29 495,55
Blang Bintang	2 073	2 073	12 748,95
Ingin Jaya	2 095	2 095	12 989
Krueng Barona Jaya	180	180	1 170
Suka Makmur	2 176	2 188	17 055,46
Kuta Malaka	1 218	1 205	8 133,75
Simpang Tiga	1 410	1 410	10 558,08
Darul Imarah	825	825	6 063,75
Darul Kamal	573	573	3 208,8
Peukan Bada	550	550	3 520
Pulo Aceh	323	323	2 561
Aceh Besar	40 701	40 700	283 715,08

Sumber/Source: Dinas Pertanian Kabupaten Aceh Besar/ Agriculture Office of Aceh Besar Regency

Tabel 5.1.3 Luas Tanam, Luas Panen Dan Produksi Tanaman Padi Ladang Menurut Kecamatan Di Kabupaten Aceh Besar, 2022
Cultivation And Harvest Width Area And Production Of Dry Rice Field By Sub District In Aceh Besar Regency, 2022

Kecamatan Subdistrict	Luas Tanam/ Cultivation Area (Ha)	Luas Panen / Harvest Area (Ha)	Produksi/ Production (Ton)
(1)	(2)	(3)	(4)
Lhoong	40	-	-
Lhoknga	852	-	-
Leupung	143	-	-
Indrapuri	815	-	-
Kuta Cot Glie	2 028	-	-
Seulimuem	632	-	-
Kota Jantho	769	-	-
Lembah Seulawah	50	-	-
Mesjid Raya	30	-	-
Darussalam	150	-	-
Baitussalam	225	-	-
Kuta Baro	140	-	-
Montasik	70	-	-
Blang Bintang	67	-	-
Ingin Jaya	220	-	-
Krueng Barona Jaya	112	-	-
Suka Makmur	196	-	-
Kuta Malaka	152	-	-
Simpang Tiga	160	-	-
Darul Imarah	656	-	-
Darul Kamal	393	-	-
Peukan Bada	547	-	-
Pulo Aceh	323	-	-
Aceh Besar	8 770	-	-

Sumber/Source: Dinas Pertanian Kabupaten Aceh Besar/ Agriculture Office of Aceh Besar Regency

Tabel 5.1.4 Luas Tanam, Luas Panen Dan Produksi Tanaman Kacang Tanah Menurut Kecamatan Di Kabupaten Aceh Besar, 2022
Cultivation And Harvest Width Area And Production Of Peanut Plants By Sub District In Aceh Besar Regency, 2022

Kecamatan Subdistrict	Luas Tanam/ Cultivation Area (Ha)	Luas Panen / Harvest Area (Ha)	Produksi/ Production (Ton)
(1)	(2)	(3)	(4)
Lhoong	1	0	0
Lhoknga	0	1	1
Leupung	0	0	0
Indrapuri	0	0	0
Kuta Cot Glie	0	0	0
Seulimuem	0	0	0
Kota Jantho	0	0	0
Lembah Seulawah	71	75	1,5
Mesjid Raya	30	30	5
Darussalam	0	0	0
Baitussalam	0	0	0
Kuta Baro	0	0	0
Montasik	0	0	0
Blang Bintang	0	0	0
Ingin Jaya	0	0	0
Krueng Barona Jaya	0	0	0
Suka Makmur	0	0	0
Kuta Malaka	0	0	0
Simpang Tiga	0	0	0
Darul Imarah	0	0	0
Darul Kamal	0	0	0
Peukan Bada	10	10	4
Pulo Aceh	2	2	1,4
Aceh Besar	114	118	12,9

Sumber/Source: Dinas Pertanian Kabupaten Aceh Besar/ Agriculture Office of Aceh Besar Regency

Tabel 5.1.5 Luas Tanam, Luas Panen Dan Produksi Tanaman Kacang Hijau Menurut Kecamatan Di Kabupaten Aceh Besar, 2022
Table Cultivation And Harvest Width Area And Production Of Mung Bean By Sub District In Aceh Besar Regency, 2022

Kecamatan Subdistrict	Luas Tanam/ Cultivation Area (Ha)	Luas Panen / Harvest Area (Ha)	Produksi/ Production (Ton)
(1)	(2)	(3)	(4)
Lhoong	0	0	0
Lhoknga	0	0	0
Leupung	0	0	0
Indrapuri	18	15	12
Kuta Cot Glie	27	15	19,5
Seulimuem	125	125	125
Kota Jantho	0	0	0
Lembah Seulawah	15	0	0
Mesjid Raya	0	0	0
Darussalam	0	0	0
Baitussalam	0	0	0
Kuta Baro	0	0	0
Montasik	0	0	0
Blang Bintang	0	0	0
Ingin Jaya	0	0	0
Krueng Barona Jaya	5	5	6,5
Suka Makmur	0	0	0
Kuta Malaka	0	0	0
Simpang Tiga	0	0	0
Darul Imarah	0	0	0
Darul Kamal	0	0	0
Peukan Bada	0	0	0
Pulo Aceh	0	0	0
Aceh Besar	190	160	163

Sumber/Source: Dinas Pertanian Kabupaten Aceh Besar/ Agriculture Office of Aceh Besar Regency

Tabel
Table 5.1.6

Luas Tanam, Luas Panen Dan Produksi Tanaman Kacang Kedelai Menurut Kecamatan Di Kabupaten Aceh Besar, 2022

Cultivation And Harvest Width Area And Production Of Soybean By Sub District In Aceh Besar Regency, 2022

Kecamatan Subdistrict	Luas Tanam/ Cultivation Area (Ha)	Luas Panen / Harvest Area (Ha)	Produksi/ Production (Ton)
(1)	(2)	(3)	(4)
Lhoong	0	0	0
Lhoknga	0	0	0
Leupung	0	0	0
Indrapuri	0	0	0
Kuta Cot Glie	0	0	0
Seulimuem	420	179	214,8
Kota Jantho	0	0	0
Lembah Seulawah	160	100	110
Mesjid Raya	1	0	0
Darussalam	0	0	0
Baitussalam	0	0	0
Kuta Baro	0	0	0
Montasik	0	0	0
Blang Bintang	0	0	0
Ingin Jaya	0	0	0
Krueng Barona Jaya	5	5	5
Suka Makmur	0	0	0
Kuta Malaka	0	0	0
Simpang Tiga	0	0	0
Darul Imarah	0	0	0
Darul Kamal	0	0	0
Peukan Bada	0	0	0
Pulo Aceh	0	0	0
Aceh Besar	581	279	324,8

Sumber/Source: Dinas Pertanian Kabupaten Aceh Besar/ Agriculture Office of Aceh Besar Regency

Tabel 5.1.7 Luas Tanam, Luas Panen Dan Produksi Tanaman Jagung Menurut Kecamatan Di Kabupaten Aceh Besar, 2022
Table 5.1.7 Cultivation And Harvest Width Area And Production Of Corn By Sub District In Aceh Besar Regency, 2022

Kecamatan Subdistrict	Luas Tanam/ Cultivation Area (Ha)	Luas Panen / Harvest Area (Ha)	Produksi/ Production (Ton)
(1)	(2)	(3)	(4)
Lhoong	6	4	32,4
Lhoknga	2	0	0
Leupung	0	0	0
Indrapuri	8	5	26
Kuta Cot Glie	115	142	930,1
Seulimuem	177	290	2 378
Kota Jantho	44	25	150
Lembah Seulawah	1 056	716	4 510,8
Mesjid Raya	7	12	36
Darussalam	0	0	0
Baitussalam	0	0	0
Kuta Baro	0	0	0
Montasik	2	0	0
Blang Bintang	0	0	0
Ingin Jaya	0	0	0
Krueng Barona Jaya	0	0	0
Suka Makmur	0	0	0
Kuta Malaka	0	0	0
Simpang Tiga	0	0	0
Darul Imarah	0	0	0
Darul Kamal	0	0	0
Peukan Bada	0	0	0
Pulo Aceh	6	11	16,5
Aceh Besar	1 423	1 205	8 079,8

Sumber/Source: Dinas Pertanian Kabupaten Aceh Besar/ Agriculture Office of Aceh Besar Regency

Tabel 5.1.8 Luas Tanam, Luas Panen Dan Produksi Tanaman Ubi Kayu Menurut Kecamatan Di Kabupaten Aceh Besar, 2022
Table 5.1.8 Cultivation And Harvest Width Area And Production Of Cassava By Sub District In Aceh Besar Regency, 2022

Kecamatan Subdistrict	Luas Tanam/ Cultivation Area (Ha)	Luas Panen / Harvest Area (Ha)	Produksi/ Production (Ton)
(1)	(2)	(3)	(4)
Lhoong	0	0	0
Lhoknga	2	2	30
Leupung	0	0	0
Indrapuri	2	0	0
Kuta Cot Glie	0	58	1 102
Seulimuem	8	10	130
Kota Jantho	16	20	440
Lembah Seulawah	214	185	3 700
Mesjid Raya	4	3	42
Darussalam	0	0	0
Baitussalam	0	0	0
Kuta Baro	11	9	126
Montasik	0	0	0
Blang Bintang	0	0	0
Ingin Jaya	0	0	0
Krueng Barona Jaya	0	0	0
Suka Makmur	0	0	0
Kuta Malaka	2	2	40
Simpang Tiga	0	0	0
Darul Imarah	6	6	60
Darul Kamal	0	0	0
Peukan Bada	0	0	0
Pulo Aceh	0	0	0
Aceh Besar	265	295	5 670

Sumber/Source: Dinas Pertanian Kabupaten Aceh Besar/ Agriculture Office of Aceh Besar Regency

Tabel 5.1.9 Luas Tanam, Luas Panen Dan Produksi Tanaman Ubi Jalar Menurut Kecamatan Di Kabupaten Aceh Besar, 2022
Table Cultivation And Harvest Width Area And Production Of Sweet Potato By Sub District In Aceh Besar Regency, 2022

Kecamatan Subdistrict	Luas Tanam/ Cultivation Area (Ha)	Luas Panen / Harvest Area (Ha)	Produksi/ Production (Ton)
(1)	(2)	(3)	(4)
Lhoong	0	0	0
Lhoknga	0	0	0
Leupung	0	0	0
Indrapuri	0	0	0
Kuta Cot Glie	0	0	0
Seulimuem	0	0	0
Kota Jantho	0	0	0
Lembah Seulawah	116	128	2 432
Mesjid Raya	0	0	0
Darussalam	0	0	0
Baitussalam	0	0	0
Kuta Baro	0	0	0
Montasik	0	0	0
Blang Bintang	0	0	0
Ingin Jaya	0	0	0
Krueng Barona Jaya	0	0	0
Suka Makmur	0	0	0
Kuta Malaka	0	0	0
Simpang Tiga	0	0	0
Darul Imarah	0	0	0
Darul Kamal	0	0	0
Peukan Bada	0	0	0
Pulo Aceh	0	0	0
Aceh Besar	116	128	2 432

Sumber/Source: Dinas Pertanian Kabupaten Aceh Besar/ Agriculture Office of Aceh Besar Regency

Tabel
Table 5.1.10

**Jumlah Alat-alat Pertanian Menurut Jenis dan Kecamatan
Di Kabupaten Aceh Besar, 2022**
*Number of Agriculture Equipment By Kind and Sub District In
Aceh Besar Regency, 2022*

Kecamatan Subdistrict	Roda Dua/Two Wheel	Roda Empat/ Large	Perontok /Thresher	Rice Milling Unit (MRU)
(1)	(2)	(3)	(4)	(5)
Lhoong	45	4	10	10
Lhoknga	39	6	41	18
Leupung	1	0	1	0
Indrapuri	34	7	20	16
Kuta Cot Glie	66	1	65	15
Seulimuem	62	8	38	8
Kota Jantho	26	2	21	5
Lembah Seulawah	28	2	4	5
Mesjid Raya	4	0	0	0
Darussalam	17	6	15	6
Baitussalam	5	0	2	1
Kuta Baro	35	7	80	13
Montasik	20	3	30	6
Blang Bintang	19	7	50	29
Ingin Jaya	22	8	70	13
Krueng Barona Jaya	11	4	20	2
Suka Makmur	25	13	62	24
Kuta Malaka	13	13	20	3
Simpang Tiga	18	5	37	7
Darul Imarah	15	4	18	3
Darul Kamal	11	2	1	2
Peukan Bada	30	1	23	9
Pulo Aceh	10	4	70	0
Aceh Besar	556	107	698	195

Sumber/Source: Dinas Pertanian Kabupaten Aceh Besar/ Agriculture Office of Aceh Besar Regency

**5.2 HORTIKULTURA
HORTICULTURE**

Tabel 5.2.1 Luas Panen Tanaman Sayuran Menurut Kecamatan dan Jenis Tanaman di Kabupaten Aceh Besar (ha), 2021 dan 2022*
*Harvested Area of Vegetables by Subdistrict and Kind of Plant in Aceh Besar Regency (ha), 2021 and 2022**

Kecamatan Subdistrict	Bawang Merah Shallot		Cabai Besar/TW/Teropong Chili/Big Chili	
	2021	2022*	2021	2022*
(1)	(2)	(3)	(4)	(5)
Lhoong	23	12	-	-
Lhoknga	1	-	-	-
Leupung	2	-	-	-
Indrapuri	1	-	-	-
Kuta Cot Glie	1	-	-	-
Seulimuem	5	2	-	-
Kota Jantho	-	-	-	-
Lembah Seulawah	-	-	16	-
Mesjid Raya	5	6	-	-
Darussalam	-	-	-	-
Baitussalam	-	-	-	-
Kuta Baro	-	3	-	-
Montasik	-	-	-	-
Blang Bintang	-	-	-	-
Ingin Jaya	-	-	-	-
Krueng Barona Jaya	-	-	1	1
Suka Makmur	-	-	-	-
Kuta Malaka	1	-	-	-
Simpang Tiga	-	-	-	-
Darul Imarah	-	-	-	-
Darul Kamal	-	-	-	-
Peukan Bada	17	14	-	-
Pulo Aceh	2	-	-	-
Aceh Besar	58	37	17	1

Lanjutan Tabel/Continued Table 5.2.1

Kecamatan Subdistrict	Cabai Keriting Curly Chili		Cabai Rawit Chili/Cayenne Pepper	
	2021	2022*	2021	2022*
(1)	(6)	(7)	(8)	(9)
Lhoong	7	8	10	-
Lhoknga	15	13	6	10
Leupung	-	2	2	-
Indrapuri	14	19	12	13
Kuta Cot Glie	37	29	45	41
Seulimuem	36	23	39	64
Kota Jantho	5	3	3	2
Lembah Seulawah	11	25	81	33
Mesjid Raya	28	37	3	6
Darussalam	-	-	-	-
Baitussalam	-	1	-	-
Kuta Baro	3	10	1	8
Montasik	15	24	7	12
Blang Bintang	14	19	3	7
Ingin Jaya	-	1	1	-
Krueng Barona Jaya	-	-	-	-
Suka Makmur	8	12	13	12
Kuta Malaka	11	24	3	5
Simpang Tiga	5	2	1	-
Darul Imarah	21	19	10	10
Darul Kamal	-	-	-	-
Peukan Bada	14	11	13	12
Pulo Aceh	12	6	-	-
Aceh Besar	256	288	253	235

Lanjutan Tabel/Continued Table 5.2.1

Kecamatan Subdistrict	Kentang Potato		Kubis Cabbage		Tomat Tomato	
	2021	2022 ^x	2021	2022 ^x	2021	2022 ^x
(1)	(10)	(11)	(12)	(13)	(14)	(15)
Lhoong	-	-	-	-	0	-
Lhoknga	-	-	-	-	2	1
Leupung	-	-	-	-	0	-
Indrapuri	-	-	-	-	0	-
Kuta Cot Glie	-	-	-	-	0	-
Seulimuem	-	-	-	-	0	-
Kota Jantho	-	-	-	-	0	-
Lembah Seulawah	-	-	-	-	0	1
Mesjid Raya	-	-	-	-	9	10
Darussalam	-	-	-	-	0	-
Baitussalam	-	-	-	-	0	-
Kuta Baro	-	-	-	-	1	-
Montasik	-	-	-	-	8	8
Blang Bintang	-	-	-	-	0	1
Ingin Jaya	-	-	-	-	1	-
Krueng Barona Jaya	-	-	-	-	1	-
Suka Makmur	-	-	-	-	12	7
Kuta Malaka	-	-	-	-	1	-
Simpang Tiga	-	-	-	-	0	1
Darul Imarah	-	-	-	-	15	15
Darul Kamal	-	-	-	-	0	1
Peukan Bada	-	-	-	-	0	2
Pulo Aceh	-	-	-	-	6	2
Aceh Besar	-	-	-	-	56	49

Lanjutan Tabel/Continued Table 5.2.1

Kecamatan Subdistrict	Bawang Putih Garlic		Bayam Spinach		Kacang Panjang Long Beans	
	2021	2022 ^x	2021	2022 ^x	2021	2022 ^x
(1)	(16)	(17)	(18)	(19)	(20)	(21)
Lhoong	-	-	-	-	-	-
Lhoknga	-	-	60	60	9	9
Leupung	-	-	-	-	-	-
Indrapuri	-	-	-	-	25	21
Kuta Cot Glie	-	-	-	-	55	51
Seulimuem	-	-	-	-	10	3
Kota Jantho	-	-	6	7	4	4
Lembah Seulawah	-	-	12	12	18	18
Mesjid Raya	-	-	12	10	11	12
Darussalam	-	-	77	76	-	-
Baitussalam	-	-	7	6	-	-
Kuta Baro	-	-	55	88	-	6
Montasik	-	-	13	20	8	12
Blang Bintang	-	-	7	6	13	9
Ingin Jaya	-	-	2	1	1	1
Krueng Barona Jaya	-	-	15	17	-	-
Suka Makmur	-	-	15	13	14	12
Kuta Malaka	-	-	9	12	6	8
Simpang Tiga	-	-	-	-	2	1
Darul Imarah	-	-	31	30	13	12
Darul Kamal	-	-	9	18	-	1
Peukan Bada	-	-	20	21	11	8
Pulo Aceh	-	-	8	6	-	4
Aceh Besar	-	-	358	403	200	192

Catatan/Note: ^xAngka Sementara/Preliminary Figures

Sumber/Source: BPS, Statistik Pertanian Hortikultura SPH-SBS/BPS-Statistics Indonesia, Agricultural Statistic for Horticulture SPH-SBS

Tabel 5.2.2 **Produksi Tanaman Sayuran Menurut Kecamatan dan Jenis Tanaman di Kabupaten Aceh Besar (kuintal), 2021 dan 2022***
Production of Vegetables by Subdistrict and Kind of Plant in Aceh Besar Regency (quintal), 2021 and 2022*

Kecamatan Subdistrict	Bawang Merah Shallot		Cabai Besar/TW/Teropong Chili/Big Chili	
	2021	2022*	2021	2022*
(1)	(2)	(3)	(4)	(5)
Lhoong	1 044	635	-	-
Lhoknga	80	-	-	-
Leupung	140	-	-	-
Indrapuri	50	-	-	-
Kuta Cot Glie	58	-	-	-
Seulimuem	120	30	-	-
Kota Jantho	-	-	-	-
Lembah Seulawah	-	-	1 950	-
Mesjid Raya	225	387	-	-
Darussalam	-	-	-	-
Baitussalam	-	-	-	-
Kuta Baro	-	240	-	-
Montasik	-	-	-	-
Blang Bintang	-	-	-	-
Ingin Jaya	-	-	-	-
Krueng Barona Jaya	-	-	78	55
Suka Makmur	-	-	-	-
Kuta Malaka	7	-	-	-
Simpang Tiga	-	-	-	-
Darul Imarah	-	-	-	-
Darul Kamal	-	-	-	-
Peukan Bada	1 323	1 230	-	-
Pulo Aceh	104	-	-	-
Aceh Besar	3 151	2 522	2 028	55

Lanjutan Tabel/Continued Table 5.2.2

Kecamatan Subdistrict	Cabai Keriting Curly Chili		Cabai Rawit Chili/Cayenne Pepper	
	2021	2022*	2021	2022*
(1)	(6)	(7)	(8)	(9)
Lhoong	340	290	387	-
Lhoknga	3 400	2 715	1 760	2 940
Leupung	-	120	88	-
Indrapuri	3 371	3 235	2 415	2 135
Kuta Cot Glie	8 638	5 539	9 015	9 534
Seulimuem	9 037	6 459	14 345	12 483
Kota Jantho	450	252	339	240
Lembah Seulawah	1 652	4 100	22 230	11 690
Mesjid Raya	2 255	2 340	505	595
Darussalam	-	-	-	-
Baitussalam	-	150	-	-
Kuta Baro	160	750	70	670
Montasik	1 128	1 575	482	920
Blang Bintang	1 720	2 295	620	605
Ingin Jaya	-	80	65	-
Krueng Barona Jaya	-	-	-	-
Suka Makmur	1 120	1 760	2 040	1 440
Kuta Malaka	1 077	1 775	440	425
Simpang Tiga	270	100	60	-
Darul Imarah	2 480	2 170	1 350	1 170
Darul Kamal	-	-	-	-
Peukan Bada	1 075	835	880	921
Pulo Aceh	948	315	-	-
Aceh Besar	39 121	36 855	57 091	45 768

Lanjutan Tabel/Continued Table 5.2.2

Kecamatan Subdistrict	Kentang Potato		Kubis Cabbage		Tomat Tomato	
	2021	2022 ^x	2021	2022 ^x	2021	2022 ^x
(1)	(10)	(11)	(12)	(13)	(14)	(15)
Lhoong	-	-	-	-	-	-
Lhoknga	-	-	-	-	960	520
Leupung	-	-	-	-	-	-
Indrapuri	-	-	-	-	-	-
Kuta Cot Glie	-	-	-	-	-	-
Seulimuem	-	-	-	-	-	-
Kota Jantho	-	-	-	-	-	-
Lembah Seulawah	-	-	-	-	-	50
Mesjid Raya	-	-	-	-	1 035	1 055
Darussalam	-	-	-	-	-	-
Baitussalam	-	-	-	-	-	-
Kuta Baro	-	-	-	-	80	-
Montasik	-	-	-	-	905	270
Blang Bintang	-	-	-	-	-	40
Ingin Jaya	-	-	-	-	150	-
Krueng Barona Jaya	-	-	-	-	85	-
Suka Makmur	-	-	-	-	2 760	2 135
Kuta Malaka	-	-	-	-	70	-
Simpang Tiga	-	-	-	-	-	40
Darul Imarah	-	-	-	-	2 458	1 530
Darul Kamal	-	-	-	-	-	90
Peukan Bada	-	-	-	-	-	155
Pulo Aceh	-	-	-	-	294	60
Aceh Besar	-	-	-	-	8 797	5 945

Lanjutan Tabel/Continued Table 5.2.2

Kecamatan Subdistrict	Bawang Putih Garlic		Bayam Spinach		Kacang Panjang Long Beans	
	2021	2022 ^x	2021	2022 ^x	2021	2022 ^x
(1)	(16)	(17)	(18)	(19)	(20)	(21)
Lhoong	-	-	-	-	-	-
Lhoknga	-	-	1 260	1 500	1 680	1 740
Leupung	-	-	-	-	-	-
Indrapuri	-	-	-	-	5 755	3 710
Kuta Cot Glie	-	-	-	-	9 159	9 156
Seulimuem	-	-	-	-	1 630	785
Kota Jantho	-	-	298	163	299	180
Lembah Seulawah	-	-	650	575	2 450	2 100
Mesjid Raya	-	-	300	250	745	710
Darussalam	-	-	3 040	3 040	-	-
Baitussalam	-	-	300	285	-	-
Kuta Baro	-	-	4 600	860	-	570
Montasik	-	-	462	840	570	575
Blang Bintang	-	-	250	280	1 440	1 035
Ingin Jaya	-	-	60	40	85	90
Krueng Barona Jaya	-	-	1 016	1 234	-	-
Suka Makmur	-	-	520	500	2 140	1 760
Kuta Malaka	-	-	319	480	500	595
Simpang Tiga	-	-	-	-	180	100
Darul Imarah	-	-	1 350	1 205	1 383	1 097
Darul Kamal	-	-	505	760	-	90
Peukan Bada	-	-	705	720	775	525
Pulo Aceh	-	-	264	190	-	142
Aceh Besar	-	-	15 899	12 922	28 791	24 960

Catatan/Note: ^xAngka Sementara/Preliminary Figures

Sumber/Source: BPS, Statistik Pertanian Hortikultura SPH-SBS/BPS-Statistics Indonesia, Agricultural Statistic for Horticulture SPH-SBS

Tabel
Table 5.2.3

Luas Panen Tanaman Sayuran dan Buah-buahan Semusim Menurut Jenis Tanaman di Kabupaten Aceh Besar (ha), 2019–2022
Harvested Area of Seasonal Vegetables and Fruits by Kind of Plant in Aceh Besar Regency (ha), 2019–2022

Jenis Tanaman/Kind of Plants	2019	2020	2021	2022*
(1)	(2)	(3)	(4)	(5)
Sayuran/Vegetables:				
Bawang Daun/Scallion	-	-	-	-
Bawang Merah/Shallots	33	50	58	37
Bawang Putih/Garlic	-	-	-	-
Bayam/Spinach	322	312	358	403
Buncis/String Bean	-	-	-	-
Cabai Besar/TW/Teropong/Chili/Big Chili	-	-	17	1
Cabai Keriting/Curly Chili	-	-	256	288
Cabai Rawit/Chili/Cayenne Pepper	590	244	253	235
Jamur Tiram/Mushrooms	-	-	0,0324	-
Jamur Merang/Mushrooms	-	-	0,0156	0,0256
Jamur Lainnya/Mushrooms	-	-	-	-
Kacang Merah/Red Beans	-	-	-	-
Kacang Panjang/Long Beans	193	222	200	192
Kangkung/Water Spinach	336	316	337	377
Kembang Kol/Cauliflower	-	1	2	-
Kentang/Potato	-	-	-	-

Lanjutan Tabel/*Continued Table* 5.2.3

Jenis Tanaman/ <i>Kind of Plants</i>	2019	2020	2021	2022*
(1)	(2)	(3)	(4)	(5)
Ketimun/ <i>Cucumber</i>	203	235	192	214
Kubis/ <i>Cabbage</i>	-	-	-	-
Labu Siam/ <i>Chayote</i>	3	-	-	-
Lobak/ <i>Radish</i>	-	-	-	-
Petsai/ <i>Chinese Cabbage/Mustard Green</i>	188	171	171	179
Terung/ <i>Eggplant</i>	134	146	126	147
Tomat/ <i>Tomato</i>	57	69	56	49
Wortel/ <i>Carrot</i>	-	-	-	-
Buah-buahan/<i>Fruits</i>:				
Blewah/ <i>Blewah</i>	-	-	-	-
Melon/ <i>Melon</i>	9	10	10	19
Semangka/ <i>Watermelon</i>	32	47	37	26

Catatan/*Note*: *Angka Sementara/*Preliminary Figures*

Sumber/*Source*: BPS, Statistik Pertanian Hortikultura SPH-SBS/*BPS-Statistics Indonesia, Agricultural Statistic for Horticulture SPH-SBS*

Tabel
Table 5.2.4

Produksi Tanaman Sayuran dan Buah-buahan Semusim Menurut Jenis Tanaman di Kabupaten Aceh Besar (kuintal), 2019–2022
Production of Seasonal Vegetables and Fruits by Kind of Plant in Aceh Besar Regency (quintal), 2019–2022

Jenis Tanaman/Kind of Plants	2019	2020	2021	2022 ^a
(1)	(2)	(3)	(4)	(5)
Sayuran/Vegetables:				
Bawang Daun/Scallion	-	-	-	-
Bawang Merah/Shallots	2.010	2.314	3.151	2.522
Bawang Putih/Garlic	-	-	-	-
Bayam/Spinach	14.214	11.509	15.899	12.922
Buncis/String Bean	-	-	-	-
Cabai Besar/TW/Teropong/Chili/Big Chili	-	-	2.028	55
Cabai Keriting/Curly Chili	-	-	39.121	36.855
Cabai Rawit/Chili/Cayenne Pepper	88.915	54.332	57.091	45.768
Jamur Tiram ¹ /Mushrooms ¹	-	-	1,68	-
Jamur Merang ¹ /Mushrooms ¹	-	-	0,54	0,84
Jamur Lainnya ¹ /Mushrooms ¹	-	-	-	-
Kacang Merah/Red Beans	-	-	-	-
Kacang Panjang/Long Beans	25.303	27.384	28.791	24.960
Kangkung/Water Spinach	32.123	25.485	28.225	31.674
Kembang Kol/Cauliflower	-	-	60	-
Kentang/Potato	-	-	-	-

Lanjutan Tabel/*Continued Table 5.2.4*

Jenis Tanaman/Kind of Plants	2019	2020	2021	2022*
(1)	(2)	(3)	(4)	(5)
Ketimun/ <i>Cucumber</i>	25.021	26.480	23.435	26.572
Kubis/ <i>Cabbage</i>	-	-	-	-
Labu Siam/ <i>Chayote</i>	600	-	-	-
Lobak/ <i>Radish</i>	-	-	-	-
Petsai/ <i>Chinese Cabbage/Mustard Green</i>	18.431	14.662	18.058	19.168
Terung/ <i>Eggplant</i>	22.929	22.144	24.931	24.375
Tomat/ <i>Tomato</i>	6.928	7.564	8.797	5.945
Wortel/ <i>Carrot</i>	-	-	-	-
Buah-buahan/Fruits:				
Blewah/ <i>Blewah</i>	-	-	-	-
Melon/ <i>Melon</i>	1.100	999	935	1.175
Semangka/ <i>Watermelon</i>	4.101	4.960	2.487	1.519

Catatan/Note: *Angka Sementara/*Preliminary Figures*

Sumber/Source: BPS, Statistik Pertanian Hortikultura SPH-SBS/BPS-Statistics Indonesia, *Agricultural Statistic for Horticulture SPH-SBS*

Tabel
Table 5.2.5

Luas Panen Tanaman Biofarmaka Menurut Kecamatan dan Jenis Tanaman di Kabupaten Aceh Besar (m²), 2021 dan 2022

Harvested Area of Medicinal Plants by Subdistrict and Kind of Plant in Aceh Besar Regency (m²), 2021 and 2022

Kecamatan Subdistrict	Jahe Ginger		Laos/Lengkuas Galanga		Kencur East Indian Galangal	
	2021	2022 ^x	2021	2022 ^x	2021	2022 ^x
(1)	(2)	(3)	(4)	(5)	(6)	(7)
Lhoong	-	-	-	-	-	-
Lhoknga	-	50 000	-	2 500	-	4 800
Leupung	-	-	2	6	-	-
Indrapuri	-	5 000	-	-	-	-
Kuta Cot Glie	770	1 270	3 389	13 100	-	-
Seulimuem	5 000	5 000	4 500	4 050	-	-
Kota Jantho	200	200	-	-	-	-
Lembah Seulawah	-	-	-	-	-	-
Mesjid Raya	-	2 000	-	-	-	-
Darussalam	-	-	-	-	-	-
Baitussalam	-	-	-	-	-	-
Kuta Baro	-	-	-	-	-	-
Montasik	-	566	1 200	1 200	-	-
Blang Bintang	-	-	-	-	-	-
Ingin Jaya	-	10 000	-	-	-	-
Krueng Barona Jaya	-	-	-	-	-	-
Suka Makmur	40	50	35	25	-	-
Kuta Malaka	148	160	173	215	-	-
Simpang Tiga	-	-	-	-	-	-
Darul Imarah	-	-	-	-	-	-
Darul Kamal	-	-	-	-	-	-
Peukan Bada	1 000	100	-	-	-	-
Pulo Aceh	180 000	140 000	-	-	-	-
Aceh Besar	187 158	214 346	9 299	21 096	-	4 800

Lanjutan Tabel/*Continued Table* 5.2.5

Kecamatan Subdistrict	Kunyit Turmeric		Jeruk Nipis ¹ Lime		Serai Lemongrass	
	2021	2022 ^x	2021	2022 ^x	2021	2022 ^x
(1)	(8)	(9)	(10)	(11)	(12)	(13)
Lhoong	-	-	-	-	-	-
Lhoknga	-	17 500	-	-	-	-
Leupung	-	-	-	-	-	-
Indrapuri	-	-	-	550	-	-
Kuta Cot Glie	426	576	73	93	2 400	5 950
Seulimuem	260 000	47 000	348	348	3 400	7 000
Kota Jantho	500	200	700	500	30	50
Lembah Seulawah	-	-	-	-	-	-
Mesjid Raya	50 000	50 000	5 000	5 000	10 000	30 000
Darussalam	-	-	-	-	-	-
Baitussalam	-	-	-	-	-	-
Kuta Baro	-	-	235	150	188	100
Montasik	400	400	56	-	560	420
Blang Bintang	-	-	-	-	-	30 000
Ingin Jaya	-	-	-	-	-	-
Krueng Barona Jaya	-	-	-	-	-	-
Suka Makmur	45	60	-	-	-	-
Kuta Malaka	172	130	38	96	43	111
Simpang Tiga	-	-	-	-	-	-
Darul Imarah	-	-	-	-	-	-
Darul Kamal	-	-	-	-	-	-
Peukan Bada	2 500	1 000	70	-	1 500	1 000
Pulo Aceh	60 000	40 000	-	-	-	-
Aceh Besar	374 043	156 866	6 520	6 737	18 121	74 631

Catatan/Note: *Angka Sementara/*Preliminary Figures*

¹ Satuan luas panen dalam pohon/*The unit of harvested area are tree*

Sumber/Source: BPS, Statistik Pertanian Hortikultura SPH-TBF/BPS-Statistics Indonesia, *Agricultural Statistic for Horticulture SPH-TBF*

Tabel 5.2.6
Table

Produksi Tanaman Biofarmaka Menurut Kecamatan dan Jenis Tanaman di Kabupaten Aceh Besar (kg), 2021 dan 2022

Production of Medicinal Plants by Subdistrict and Kind of Plant in Aceh Besar Regency (kg), 2021 and 2022

Kecamatan Subdistrict	Jahe Ginger		Laos/Lengkuas Galanga		Kencur East Indian Galangal	
	2021	2022 ^x	2021	2022 ^x	2021	2022 ^x
(1)	(2)	(3)	(4)	(5)	(6)	(7)
Lhoong	-	-	-	-	-	-
Lhoknga	-	21 000	-	2 000	-	4 000
Leupung	-	-	1	5	-	-
Indrapuri	-	11 000	-	-	-	-
Kuta Cot Glie	4 440	5 870	29 247	85 967	-	-
Seulimuem	3 000	3 000	8 950	3 200	-	-
Kota Jantho	350	700	-	-	-	-
Lembah Seulawah	-	-	-	-	-	-
Mesjid Raya	-	11 500	-	-	-	-
Darussalam	-	-	-	-	-	-
Baitussalam	-	-	-	-	-	-
Kuta Baro	-	-	-	-	-	-
Montasik	-	826	500	936	-	-
Blang Bintang	-	-	-	-	-	-
Ingin Jaya	-	26 800	-	-	-	-
Krueng Barona Jaya	-	-	-	-	-	-
Suka Makmur	292	242	287	139	-	-
Kuta Malaka	818	627	1 152	1 011	-	-
Simpang Tiga	-	-	-	-	-	-
Darul Imarah	-	-	-	-	-	-
Darul Kamal	-	-	-	-	-	-
Peukan Bada	11 250	30	-	-	-	-
Pulo Aceh	47 600	33 600	-	-	-	-
Aceh Besar	67 750	115 195	40 137	93 258	-	4 000

Lanjutan Tabel/Continued Table 5.2.6

Kecamatan Subdistrict	Kunyit Turmeric		Jeruk Nipis Lime		Serai Lemongrass	
	2021	2022 ^x	2021	2022 ^x	2021	2022 ^x
(1)	(8)	(9)	(10)	(11)	(12)	(13)
Lhoong	-	-	-	-	-	-
Lhoknga	-	18 000	-	-	-	-
Leupung	-	-	-	-	-	-
Indrapuri	-	-	-	3 000	-	-
Kuta Cot Glie	4 734	3 002	13 700	15 309	38 843	49 400
Seulimuem	264 500	98 500	10 440	2 000	41 980	46 000
Kota Jantho	5 000	350	14 700	3 000	231	150
Lembah Seulawah	-	-	-	-	-	-
Mesjid Raya	92 500	81 000	25 000	55 000	90 000	135 000
Darussalam	-	-	-	-	-	-
Baitussalam	-	-	-	-	-	-
Kuta Baro	-	-	10 600	20 700	810	300
Montasik	250	295	500	-	3 640	3 400
Blang Bintang	-	-	-	-	-	150 000
Ingin Jaya	-	-	-	-	-	-
Krueng Barona Jaya	-	-	-	-	-	-
Suka Makmur	189	270	-	-	-	-
Kuta Malaka	977	445	250	855	213	785
Simpang Tiga	-	-	-	-	-	-
Darul Imarah	-	-	-	-	-	-
Darul Kamal	-	-	-	-	-	-
Peukan Bada	16 700	2 500	1 300	-	14 500	4 500
Pulo Aceh	25 800	17 400	-	-	-	-
Aceh Besar	410 650	221 762	76 490	99 864	190 217	389 535

Catatan/Note: ^xAngka Sementara/Preliminary Figures

Sumber/Source: BPS, Statistik Pertanian Hortikultura SPH-TBF/BPS-Statistics Indonesia, Agricultural Statistic for Horticulture SPH-TBF

Tabel
Table 5.2.7

**Luas Panen Tanaman Biofarmaka Menurut Jenis Tanaman
di Kabupaten Aceh Besar (m²), 2019–2022**
**Harvested Area of Medicinal Plants by Kind of Plant in Aceh
Besar Regency (m²), 2019–2022**

Jenis Tanaman Kind of Plants	2019	2020	2021	2022 ^x
(1)	(2)	(3)	(4)	(5)
Jeruk Nipis ¹	-	-	6 520	6 737
Mahkota Dewa ¹ / <i>Phaleria Macrocarpa</i> ¹	-	-	25	25
Serai	-	-	18 121	74 631
Jahe/ <i>Ginger</i>	243 724	260 387	187 158	214 346
Kapulaga/ <i>Java Cardamon</i>	-	-	-	-
Kencur/ <i>East Indian Galangal</i>	14 500	6 800	-	4 800
Kunyit/ <i>Turmeric</i>	590 567	595 976	374 043	156 866
Laos/Lengkuas/ <i>Galanga</i>	25 148	7 797	9 299	21 096
Lempuyang/ <i>Zingiber Aromaticum</i>	-	-	-	-
Lidah Buaya/ <i>Aloevera</i>	-	-	-	-
Mengkudu ¹ / <i>Indian Mulberry</i> ¹	-	-	77	77
Temuireng/ <i>Black Turmeric</i>	-	-	-	-
Temukunci/ <i>Chinese Keys</i>	-	-	-	-
Temulawak/ <i>Java Turmeric</i>	-	-	-	-
Sambiloto/ <i>King of Bitter</i>	-	-	-	-

Catatan/Note: ^xAngka Sementara/Preliminary Figures

¹ Satuan luas panen dalam pohon/The unit of harvested area are tree

Sumber/Source: BPS, Statistik Pertanian Hortikultura SPH-TBF/BPS-Statistics Indonesia, Agricultural Statistic for Horticulture SPH-TBF

Tabel 5.2.8 **Produksi Tanaman Biofarmaka Menurut Jenis Tanaman di Kabupaten Aceh Besar (kg), 2019–2022**
Production of Medicinal Plants by Kind of Plant in Aceh Besar Regency (kg), 2019–2022

Jenis Tanaman Kind of Plants	2019	2020	2021	2022 ^x
(1)	(2)	(3)	(4)	(5)
Jeruk Nipis	-	-	67 750	99 864
Mahkota Dewa/ <i>Phaleria Macrocarpa</i>	-	-	1 200	1 250
Serai	-	-	190 217	389 535
Jahe/ <i>Ginger</i>	631 887	191 651	67 750	115 195
Kapulaga/ <i>Java Cardamon</i>	-	-	-	-
Kencur/ <i>East Indian Galangal</i>	100 500	37 300	-	4000
Kunyit/ <i>Turmeric</i>	3 664 600	582 026	410 650	221 762
Laos/Lengkuas/ <i>Galanga</i>	189 581	60 561	40 137	93 258
Lempuyang/ <i>Zingiber Aromaticum</i>	-	-	-	-
Lidah Buaya/ <i>Aloevera</i>	-	-	-	-
Mengkudu/ <i>Indian Mulberry</i>	-	-	2 930	3 030
Temuireng/ <i>Black Turmeric</i>	-	-	-	-
Temukunci/ <i>Chinese Keys</i>	-	-	-	-
Temulawak/ <i>Java Turmeric</i>	-	-	-	-
Sambiloto/ <i>King of Bitter</i>	-	-	-	-

Catatan/Note: ^xAngka Sementara/Preliminary Figures

Sumber/Source: BPS, Statistik Pertanian Hortikultura SPH-TBF/BPS-Statistics Indonesia, Agricultural Statistic for Horticulture SPH-TBF

Tabel
Table 5.2.9

Luas Panen Tanaman Hias Menurut Kecamatan dan Jenis Tanaman di Kabupaten Aceh Besar (m²), 2021 dan 2022^x
Harvested Area of Ornamental Plants by Subdistrict and Kind of Plant in Aceh Besar Regency (m²), 2021 and 2022^x

Kecamatan Subdistrict	Angrek Pot/Orchid		Anggrek Potong/Orchid	
	2021	2022 ^x	2021	2022 ^x
(1)	(2)	(3)	(4)	(5)
Lhoong	-	-	-	-
Lhoknga	-	-	-	-
Leupung	-	-	-	-
Indrapuri	-	-	-	-
Kuta Cot Glie	-	-	-	-
Seulimuem	-	-	-	-
Kota Jantho	-	-	-	-
Lembah Seulawah	-	-	-	-
Mesjid Raya	-	-	-	-
Darussalam	-	-	-	-
Baitussalam	-	-	-	-
Kuta Baro	-	-	-	-
Montasik	-	-	-	-
Blang Bintang	-	-	-	-
Ingin Jaya	-	-	-	-
Krueng Barona Jaya	-	-	-	-
Suka Makmur	-	-	-	-
Kuta Malaka	-	-	-	-
Simpang Tiga	-	-	-	-
Darul Imarah	-	-	-	-
Darul Kamal	-	-	-	-
Peukan Bada	-	-	-	-
Pulo Aceh	-	-	-	-
Aceh Besar	-	-	-	-

Lanjutan Tabel/Continued Table 5.2.9

Kecamatan Subdistrict	Krisan/Chrysantemum		Mawar/Rose	
	2021	2022 ^x	2021	2022 ^x
(1)	(6)	(7)	(8)	(9)
Lhoong	-	-	-	-
Lhoknga	-	-	-	-
Leupung	-	-	-	-
Indrapuri	-	-	-	-
Kuta Cot Glie	-	-	-	-
Seulimuem	-	-	-	-
Kota Jantho	-	-	-	-
Lembah Seulawah	-	-	-	-
Mesjid Raya	-	-	-	-
Darussalam	-	-	-	-
Baitussalam	-	-	-	-
Kuta Baro	-	-	-	-
Montasik	-	-	-	-
Blang Bintang	-	-	-	-
Ingin Jaya	-	-	-	-
Krueng Barona Jaya	-	-	-	-
Suka Makmur	-	-	-	-
Kuta Malaka	-	-	-	-
Simpang Tiga	-	-	-	-
Darul Imarah	-	-	-	-
Darul Kamal	-	-	-	-
Peukan Bada	-	-	-	-
Pulo Aceh	-	-	-	-
Aceh Besar	-	-	-	-

Lanjutan Tabel/*Continued Table* 5.2.9

Kecamatan Subdistrict	Sedap Malam/ <i>Tuberose</i>		Melati/ <i>Jasmine</i>		Pakis/ <i>Leather Leaf Fern</i>	
	2021	2022 ^x	2021	2022 ^x	2021	2022 ^x
(1)	(10)	(11)	(12)	(13)	(14)	(15)
Lhoong	-	-	-	-	-	-
Lhoknga	-	-	-	-	-	-
Leupung	-	-	-	-	-	-
Indrapuri	-	-	-	-	-	-
Kuta Cot Glie	-	-	-	-	-	-
Seulimuem	-	-	-	-	-	-
Kota Jantho	-	-	-	-	-	-
Lembah Seulawah	-	-	-	-	-	-
Mesjid Raya	-	-	-	-	-	-
Darussalam	-	-	-	-	-	-
Baitussalam	-	-	-	-	-	-
Kuta Baro	-	-	-	-	-	-
Montasik	-	-	-	-	-	-
Blang Bintang	-	-	-	-	-	-
Ingin Jaya	-	-	-	-	-	-
Krueng Barona Jaya	-	-	-	-	-	-
Suka Makmur	-	-	-	-	-	-
Kuta Malaka	-	-	-	-	-	-
Simpang Tiga	-	-	-	-	-	-
Darul Imarah	-	-	-	-	-	-
Darul Kamal	-	-	-	-	-	-
Peukan Bada	-	-	-	-	-	-
Pulo Aceh	-	-	-	-	-	-
Aceh Besar	-	-	-	-	-	-

Catatan/*Note*: ^xAngka Sementara/*Preliminary Figures*

Sumber/*Source*: BPS, Statistik Pertanian Hortikultura SPH-TBF/BPS-*Statistics Indonesia, Agricultural Statistic for Horticulture SPH-TBF*

Tabel
Table 5.2.10

Produksi Tanaman Hias Menurut Kecamatan dan Jenis Tanaman di Kabupaten Aceh Besar (tangkai), 2021 dan 2022^x

Production of Ornamental Plants by Subdistrict and Kind of Plant in Aceh Besar Regency (stalks), 2021 and 2022^x

Kecamatan Subdistrict	Angrek Pot/Orchid		Anggrek Potong/Orchid	
	2021	2022 ^x	2021	2022 ^x
(1)	(2)	(3)	(4)	(5)
Lhoong	-	-	-	-
Lhoknga	-	-	-	-
Leupung	-	-	-	-
Indrapuri	-	-	-	-
Kuta Cot Glie	-	-	-	-
Seulimuem	-	-	-	-
Kota Jantho	-	-	-	-
Lembah Seulawah	-	-	-	-
Mesjid Raya	-	-	-	-
Darussalam	-	-	-	-
Baitussalam	-	-	-	-
Kuta Baro	-	-	-	-
Montasik	-	-	-	-
Blang Bintang	-	-	-	-
Ingin Jaya	-	-	-	-
Krueng Barona Jaya	-	-	-	-
Suka Makmur	-	-	-	-
Kuta Malaka	-	-	-	-
Simpang Tiga	-	-	-	-
Darul Imarah	-	-	-	-
Darul Kamal	-	-	-	-
Peukan Bada	-	-	-	-
Pulo Aceh	-	-	-	-
Aceh Besar	-	-	-	-

Lanjutan Tabel/Continued Table 5.2.10

Kecamatan Subdistrict	Krisan/Chrysantemum		Mawar/Rose	
	2021	2022 ^x	2021	2022 ^x
(1)	(6)	(7)	(8)	(9)
Lhoong	-	-	-	-
Lhoknga	-	-	-	-
Leupung	-	-	-	-
Indrapuri	-	-	-	-
Kuta Cot Glie	-	-	-	-
Seulimuem	-	-	-	-
Kota Jantho	-	-	-	-
Lembah Seulawah	-	-	-	-
Mesjid Raya	-	-	-	-
Darussalam	-	-	-	-
Baitussalam	-	-	-	-
Kuta Baro	-	-	-	-
Montasik	-	-	-	-
Blang Bintang	-	-	-	-
Ingin Jaya	-	-	-	-
Krueng Barona Jaya	-	-	-	-
Suka Makmur	-	-	-	-
Kuta Malaka	-	-	-	-
Simpang Tiga	-	-	-	-
Darul Imarah	-	-	-	-
Darul Kamal	-	-	-	-
Peukan Bada	-	-	-	-
Pulo Aceh	-	-	-	-
Aceh Besar	-	-	-	-

Lanjutan Tabel/*Continued Table* 5.2.10

Kecamatan <i>Subdistrict</i>	Sedap Malam/ <i>Tuberose</i>		Melati/ <i>Jasmine</i>		Pakis/ <i>Leather Leaf Fern</i>	
	2021	2022*	2021	2022*	2021	2022*
(1)	(10)	(11)	(12)	(13)	(14)	(15)
Lhoong	-	-	-	-	-	-
Lhoknga	-	-	-	-	-	-
Leupung	-	-	-	-	-	-
Indrapuri	-	-	-	-	-	-
Kuta Cot Glie	-	-	-	-	-	-
Seulimuem	-	-	-	-	-	-
Kota Jantho	-	-	-	-	-	-
Lembah Seulawah	-	-	-	-	-	-
Mesjid Raya	-	-	-	-	-	-
Darussalam	-	-	-	-	-	-
Baitussalam	-	-	-	-	-	-
Kuta Baro	-	-	-	-	-	-
Montasik	-	-	-	-	-	-
Blang Bintang	-	-	-	-	-	-
Ingin Jaya	-	-	-	-	-	-
Krueng Barona Jaya	-	-	-	-	-	-
Suka Makmur	-	-	-	-	-	-
Kuta Malaka	-	-	-	-	-	-
Simpang Tiga	-	-	-	-	-	-
Darul Imarah	-	-	-	-	-	-
Darul Kamal	-	-	-	-	-	-
Peukan Bada	-	-	-	-	-	-
Pulo Aceh	-	-	-	-	-	-
Aceh Besar	-	-	-	-	-	-

Catatan/*Note*: *Angka Sementara/*Preliminary Figures*

Sumber/*Source*: BPS, Statistik Pertanian Hortikultura SPH-TBF/BPS-Statistics Indonesia, *Agricultural Statistic for Horticulture SPH-TBF*

Tabel 5.2.11 **Luas Panen Tanaman Hias Menurut Jenis Tanaman di Kabupaten Aceh Besar (m²), 2019–2022**
Table 5.2.11 **Harvested Area of Ornamental Plants by Kind of Plant in Aceh Besar Regency (m²), 2019–2022**

Jenis Tanaman <i>Kind of Plants</i>	2019	2020	2021	2022*
(1)	(2)	(3)	(4)	(5)
Aglaonema	-	-	-	-
Anggrek Pot/ <i>Orchid</i>	-	-	-	-
Anggrek Potong/ <i>Orchid</i>	-	-	-	-
Anthurium Bunga/ <i>Flamingo Lily Flower</i>	-	-	-	-
Bromelia	-	-	-	-
Bugenvil	-	-	-	-
Cordyline	-	-	-	-
Dracaena/ <i>Dracaena</i>	-	-	-	-
Gerbera (<i>Herbras</i>)	-	-	-	-
Heliconia (<i>Pisang-Pisangan</i>)	-	-	-	-
Ixora (<i>Soka</i>)	-	-	-	-
Krisan/ <i>Chrysantemum</i>	-	-	-	-
Mawar/ <i>Rose</i>	-	-	-	-
Melati/ <i>Jasmine</i>	-	-	-	-
Pakis/ <i>Leather Leaf Fern</i>	-	-	-	-
Palem/ <i>Palm</i>	-	-	-	-
Phylodendron/ <i>Phylodendron</i>	-	-	-	-
Puring	-	-	-	-
Sansevieria (<i>Pedang-Pedangan</i>)	-	-	-	-
Sedap Malam/ <i>Tuberose</i>	-	-	-	-

Catatan/Note: *Angka Sementara/*Preliminary Figures*

Sumber/Source: BPS, Statistik Pertanian Hortikultura SPH-TH/BPS-Statistics Indonesia, *Agricultural Statistik for Horticulture SPH-TH*

Tabel 5.2.12 **Produksi Tanaman Hias Menurut Jenis Tanaman di Kabupaten Aceh Besar (tangkai), 2019–2022**
Production of Ornamental Plants by Kind of Plant n Aceh Besar Regency (stalks), 2019–2022

Jenis Tanaman <i>Kind of Plants</i>	2019	2020	2021	2022*
(1)	(2)	(3)	(4)	(5)
Aglaonema ¹	-	-	-	-
Anggrek Pot ¹ / <i>Orchid</i> ¹	-	-	-	-
Anggrek Potong/ <i>Orchid</i>	-	-	-	-
Anthurium Bunga ¹ / <i>Flamingo Lily Flower</i> ¹	-	-	-	-
Bromelia ¹	-	-	-	-
Bugenvil ¹	-	-	-	-
Cordyline ¹	-	-	-	-
Dracaena ¹ / <i>Dracaena</i> ¹	-	-	-	-
Gerbera (<i>Herbras</i>)	-	-	-	-
Heliconia (Pisang-Pisangan) ¹	-	-	-	-
<i>Ixora</i> (<i>Soka</i>) ¹	-	-	-	-
Krisan/ <i>Chrysantemum</i>	-	-	-	-
Mawar/ <i>Rose</i>	-	-	-	-
Melati ² / <i>Jasmine</i> ²	-	-	-	-
Pakis ² / <i>Leather Leaf Fern</i> ²	-	-	-	-
Palem ¹ / <i>Palm</i> ¹	-	-	-	-
Phylodendron ¹ / <i>Phylodendron</i> ¹	-	-	-	-
Puring ¹	-	-	-	-
Sansevieria (Pedang-Pedangan) ¹	-	-	-	-
Sedap Malam/ <i>Tuberose</i>	-	-	-	-

Catatan/Note: *Angka Sementara/*Preliminary Figures*

¹ Satuan produksi dalam pohon/*The unit of production are tree*

² Satuan produksi dalam kg/*The unit of production are kg*

Sumber/Source: BPS, Statistik Pertanian Hortikultura SPH-TH/BPS-Statistics Indonesia, *Agricultural Statistik for Horticulture SPH-TH*

Tabel
Table 5.2.13

Produksi Buah-buahan Menurut Kecamatan dan Jenis Tanaman di Kabupaten Aceh Besar (kuintal), 2021 dan 2022^x

Production of Fruits by Subdistrict and Kind of Plant in Aceh Besar Regency (kuintal), 2021 and 2022^x

Kecamatan Subdistrict (1)	Mangga/Mango		Durian/Durian	
	2021 (2)	2022 ^x (3)	2021 (4)	2022 ^x (5)
Lhoong	790	984	11 500	26 772
Lhoknga	1 190	1 445	480	-
Leupung	145	4	5 963	-
Indrapuri	146	80	1 852	795
Kuta Cot Glie	462	722	39	3
Seulimuem	173	77	386	68
Kota Jantho	405	205	220	100
Lembah Seulawah	3 044	340	2 646	1 839
Mesjid Raya	45	100	-	-
Darussalam	7 850	8 200	-	-
Baitussalam	1 677	660	-	-
Kuta Baro	640	720	-	-
Montasik	6 200	5 283	-	-
Blang Bintang	240	240	80	120
Ingin Jaya	37	216	-	-
Krueng Barona Jaya	1 237	991	-	-
Suka Makmur	2 126	2 585	2 632	2 388
Kuta Malaka	2 107	2 142	93	128
Simpang Tiga	230	77	-	-
Darul Imarah	803	1 367	-	-
Darul Kamal	64	104	600	-
Peukan Bada	-	36	-	33
Pulo Aceh	191	161	94	40
Aceh Besar	29 802	26 739	26 584	32 286

Lanjutan Tabel/*Continued Table* 5.2.13

Kecamatan Subdistrict	Jeruk Siam/Orange/Tangerine		Pisang/Banana	
	2021	2022 ^x	2021	2022 ^x
(1)	(6)	(7)	(8)	(9)
Lhoong	132	140	486	407
Lhoknga	-	-	140	158
Leupung	-	-	58	12
Indrapuri	-	482	4 756	7 140
Kuta Cot Glie	12	18	6 439	12 644
Seulimuem	77	63	420	163
Kota Jantho	604	262	2 550	2 700
Lembah Seulawah	380	86	181 840	61 555
Mesjid Raya	23	33	450	2 070
Darussalam	-	-	424	412
Baitussalam	-	-	222	213
Kuta Baro	-	-	1 500	2 100
Montasik	1 246	271	1 367	1 191
Blang Bintang	70	5	340	320
Ingin Jaya	-	-	4	-
Krueng Barona Jaya	-	-	238	170
Suka Makmur	-	-	886	941
Kuta Malaka	1 695	1 945	1 250	2 140
Simpang Tiga	-	-	266	145
Darul Imarah	-	-	188	683
Darul Kamal	-	-	37	93
Peukan Bada	-	-	283	630
Pulo Aceh	-	-	246	212
Aceh Besar	4 239	3 304	204 391	96 096

Lanjutan Tabel/Continued Table 5.2.13

Kecamatan Subdistrict	Pepaya/Papaya		Salak/Snakefruit	
	2021	2022*	2021	2022*
(1)	(10)	(11)	(12)	(13)
Lhoong	614	632	-	-
Lhoknga	385	455	-	-
Leupung	34	12	-	-
Indrapuri	4 461	3 234	8	63
Kuta Cot Glie	2 394	2 139	-	-
Seulimuem	184	305	-	-
Kota Jantho	45	54	-	-
Lembah Seulawah	122 784	252 516	100	45
Mesjid Raya	58	95	-	-
Darussalam	-	-	-	-
Baitussalam	-	-	-	-
Kuta Baro	1 570	3 250	-	-
Montasik	807	712	376	5 676
Blang Bintang	190	160	-	-
Ingin Jaya	-	2	-	-
Krueng Barona Jaya	613	629	1	-
Suka Makmur	412	1 144	-	-
Kuta Malaka	1 037	1 021	40	36
Simpang Tiga	96	108	-	-
Darul Imarah	200	785	-	-
Darul Kamal	63	60	-	-
Peukan Bada	1 025	650	-	-
Pulo Aceh	-	-	-	-
Aceh Besar	136 970	267 963	525	5 820

Lanjutan Tabel/*Continued Table* 5.2.13

Kecamatan Subdistrict	Rambutan/Rambutan		Duku/Langsar/Kokosan/ Duku	
	2021	2022*	2021	2022*
(1)	(10)	(11)	(12)	(13)
Lhoong	4 573	1 900	464	727
Lhoknga	175	263	-	-
Leupung	653	-	54	-
Indrapuri	1 970	6 846	-	20 281
Kuta Cot Glie	2 972	2 735	330	3 240
Seulimuem	950	72	405	75
Kota Jantho	11 200	4 700	458	95
Lembah Seulawah	69 074	50 881	953	476
Mesjid Raya	3	11	-	-
Darussalam	-	-	-	-
Baitussalam	-	-	-	-
Kuta Baro	290	630	-	-
Montasik	8 385	6 284	-	200
Blang Bintang	480	430	-	-
Ingin Jaya	-	20	-	-
Krueng Barona Jaya	42	50	-	-
Suka Makmur	1 255	4 415	950	4 145
Kuta Malaka	1 698	1 995	779	500
Simpang Tiga	57	40	-	10
Darul Imarah	-	-	-	-
Darul Kamal	50	72	13	314
Peukan Bada	-	-	-	-
Pulo Aceh	106	250	-	-
Aceh Besar	103 933	81 592	4 405	30 064

Catatan/Note: *Angka Sementara/Preliminary Figures

Sumber/Source: BPS, Statistik Pertanian Hortikultura SPH-BST/BPS-Statistics Indonesia, Agricultural Statistic for Horticulture SPH-BST

Tabel
Table 5.2.14

Produksi Buah-Buahan dan Sayuran Tahunan Menurut Jenis Tanaman di Kabupaten Aceh Besar (kuintal), 2019–2022
Production of Annual Fruits and Vegetables by Kind of Plant in Aceh Besar Regency (quintal), 2019–2022

Jenis Tanaman/Kind of Plants	2019	2020	2021	2022 ^x
(1)	(2)	(3)	(4)	(5)
Buah–Buahan/Fruits:				
Alpukat/Avocado	1 051	3 421	22 232	9 290
Belimbing/Star Fruit	1 251	1 481	1 885	2 863
Duku/Langsat/Kokosan/Duku	19 990	17 066	4 405	30 064
Durian/Durian	2 961	18 987	26 584	32 286
Jambu Biji/Guava	1 496	4 794	3 589	1 718
Jambu Air/Water Apple	1 924	5 163	3 643	1 850
Jeruk Siam/Keprok/Orange/Tangerine	5 809	5 001	4 239	3 304
Jeruk Besar/Pomelo	6 632	6 377	141	160
Mangga/Mango	36 469	23 897	29 802	26 739
Manggis/Mangosteen	285	223	1 062	1 307
Nangka/Cempedak/Jackfruit	22 559	17 711	22 764	25 335
Nenas/Pineapple	727	822	725	1 298
Pepaya/Papaya	26 192	20 186	136 970	267 963
Pisang/Banana	54 155	86 020	204 391	96 096
Rambutan/Rambutan	33 152	23 413	103 933	81 592
Salak/Snakefruit	911	2 051	525	5 820
Sawo/Sapodilla/Sawo	4 021	3 334	3 713	3 968

Lanjutan Tabel/*Continued Table 5.2.14*

Jenis Tanaman/ <i>Kind of Plants</i>	2019	2020	2021	2022 ^x
(1)	(2)	(3)	(4)	(5)
Sirsak/ <i>Soursop</i>	961	1 642	1 933	1 661
Sukun/ <i>Breadfruit</i>	3 301	3 740	5 309	3 007
Anggur	-	-	-	-
Apel	1	-	1	1
Buah Naga	491	342
Jeruk Lemon	784	1 032
Lengkeng	623	1 120
Sayuran/<i>Vegetables:</i>				
Melinjo/ <i>Gnetum/Melinjo</i>	4 152	3 754	9 919	8 193
Petai/ <i>Twisted Cluster Bean</i>	736	122	1 123	826

Catatan/*Note:* *Angka Sementara/*Preliminary Figures*

Sumber/*Source:* BPS, Statistik Pertanian Hortikultura SPH-BST/*BPS-Statistics Indonesia, Agricultural Statistic for Horticulture SPH-BST*

**5.3 PERKEBUNAN
ESTATE CROPS**

Tabel 5.3.1 Luas Areal Tanaman Perkebunan Menurut Kecamatan dan Jenis Tanaman di Kabupaten Aceh Besar (ha), 2021 dan 2022
Planted Area of Estate Crops by Subdistrict and Type of Crops in Aceh Besar Regency (ha), 2021 and 2022

Kecamatan Subdistrict (1)	Kelapa Sawit/Oil Palm		Kelapa/Coconut	
	2021 (2)	2022 ^x (3)	2021 (4)	2022 ^x (5)
Lhoong	3	N.A	929	N.A
Lhoknga	-	N.A	524	N.A
Leupung	-	N.A	500	N.A
Indrapuri	261	N.A	183	N.A
Kuta Cot Glie	25	N.A	1 026,5	N.A
Seulimuem	10	N.A	611	N.A
Kota Jantho	1 096	N.A	103	N.A
Lembah Seulawah	1	N.A	220	N.A
Mesjid Raya	-	N.A	1 665	N.A
Darussalam	-	N.A	839	N.A
Baitussalam	-	N.A	562,70	N.A
Kuta Baro	-	N.A	944	N.A
Montasik	-	N.A	554	N.A
Blang Bintang	-	N.A	671	N.A
Ingin Jaya	-	N.A	352	N.A
Krueng Barona Jaya	-	N.A	241	N.A
Suka Makmur	-	N.A	549	N.A
Kuta Malaka	-	N.A	260	N.A
Simpang Tiga	-	N.A	191	N.A
Darul Imarah	-	N.A	307	N.A
Darul Kamal	-	N.A	309	N.A
Peukan Bada	-	N.A	902,08	N.A
Pulo Aceh	-	N.A	2 198,50	N.A
Aceh Besar	1 398	N.A	14 641,78	N.A

Lanjutan Tabel/*Continued Table* 5.3.1

Kecamatan Subdistrict	Karet/Rubber		Kopi/Coffee	
	2021	2022 ^x	2021	2022 ^x
(1)	(6)	(7)	(8)	(9)
Lhoong	52	N.A	320	N.A
Lhoknga	-	N.A	-	N.A
Leupung	20	N.A	45	N.A
Indrapuri	177	N.A	75	N.A
Kuta Cot Glie	95	N.A	270	N.A
Seulimuem	18	N.A	321,50	N.A
Kota Jantho	40	N.A	95	N.A
Lembah Seulawah	31	N.A	259	N.A
Mesjid Raya	-	N.A	-	N.A
Darussalam	-	N.A	-	N.A
Baitussalam	-	N.A	-	N.A
Kuta Baro	-	N.A	10	N.A
Montasik	80	N.A	42	N.A
Blang Bintang	-	N.A	-	N.A
Ingin Jaya	-	N.A	-	N.A
Krueng Barona Jaya	-	N.A	-	N.A
Suka Makmur	11,50	N.A	2,80	N.A
Kuta Malaka	46	N.A	8	N.A
Simpang Tiga	-	N.A	-	N.A
Darul Imarah	-	N.A	-	N.A
Darul Kamal	-	N.A	38	N.A
Peukan Bada	-	N.A	-	N.A
Pulo Aceh	-	N.A	21,70	N.A
Aceh Besar	570,50	N.A	1 508	N.A

Lanjutan Tabel/Continued Table 5.3.1

Kecamatan Subdistrict	Kakao/Cocoa		Tebu/Sugar cane	
	2021	2022 ^x	2021	2022 ^x
(1)	(10)	(11)	(12)	(13)
Lhoong	133	N.A	20	N.A
Lhoknga	71	N.A	-	N.A
Leupung	14	N.A	-	N.A
Indrapuri	219	N.A	-	N.A
Kuta Cot Glie	246	N.A	-	N.A
Seulimuem	417	N.A	1	N.A
Kota Jantho	191	N.A	2	N.A
Lembah Seulawah	1 798	N.A	6	N.A
Mesjid Raya	24	N.A	-	N.A
Darussalam	21	N.A	-	N.A
Baitussalam	5,43	N.A	-	N.A
Kuta Baro	11	N.A	1	N.A
Montasik	23	N.A	2	N.A
Blang Bintang	6	N.A	-	N.A
Ingin Jaya	17,50	N.A	-	N.A
Krueng Barona Jaya	1	N.A	1	N.A
Suka Makmur	67,50	N.A	1	N.A
Kuta Malaka	17,50	N.A	-	N.A
Simpang Tiga	34	N.A	-	N.A
Darul Imarah	15	N.A	2	N.A
Darul Kamal	28	N.A	1	N.A
Peukan Bada	7	N.A	-	N.A
Pulo Aceh	23	N.A	-	N.A
Aceh Besar	3 389,84	N.A	37	N.A

Lanjutan Tabel/*Continued Table 5.3.1*

Kecamatan Subdistrict	Teh/Tea		Tembakau/Tobacco	
	2021	2022 ^x	2021	2022 ^x
(1)	(14)	(15)	(16)	(17)
Lhoong	...	N.A	-	N.A
Lhoknga	...	N.A	2	N.A
Leupung	...	N.A	-	N.A
Indrapuri	...	N.A	34	N.A
Kuta Cot Glie	...	N.A	105	N.A
Seulimuem	...	N.A	15	N.A
Kota Jantho	...	N.A	-	N.A
Lembah Seulawah	...	N.A	5	N.A
Mesjid Raya	...	N.A	10	N.A
Darussalam	...	N.A	-	N.A
Baitussalam	...	N.A	-	N.A
Kuta Baro	...	N.A	-	N.A
Montasik	...	N.A	20	N.A
Blang Bintang	...	N.A	-	N.A
Ingin Jaya	...	N.A	-	N.A
Krueng Barona Jaya	...	N.A	-	N.A
Suka Makmur	...	N.A	-	N.A
Kuta Malaka	...	N.A	-	N.A
Simpang Tiga	...	N.A	-	N.A
Darul Imarah	...	N.A	-	N.A
Darul Kamal	...	N.A	-	N.A
Peukan Bada	...	N.A	-	N.A
Pulo Aceh	...	N.A	-	N.A
Aceh Besar	...	N.A	191	N.A

Catatan/Note: Data tahun 2022 Belum Tersedia/*Data for 2022 is not yet available*

Sumber/Source: Dinas Pertanian Kabupaten Aceh Besar/*Agriculture Office of Aceh Besar Regency*

Tabel
Table 5.3.2

Produksi Perkebunan Menurut Kecamatan dan Jenis Tanaman di Kabupaten Aceh Besar (ton), 2021 dan 2022
Production of Estates by Subdistrict and Type of Crops in Aceh Besar Regency (ton), 2021 and 2022

Kecamatan Subdistrict	Kelapa Sawit/Oil Palm		Kelapa/Coconut	
	2021	2022 ^x	2021	2022 ^x
(1)	(2)	(3)	(4)	(5)
Lhoong	20,00	N.A	279	N.A
Lhoknga	-	N.A	152	N.A
Leupung	-	N.A	9	N.A
Indrapuri	45,10	N.A	214	N.A
Kuta Cot Glie	6,00	N.A	571	N.A
Seulimuem	4,00	N.A	1.892	N.A
Kota Jantho	410,00	N.A	47,50	N.A
Lembah Seulawah	0,50	N.A	151	N.A
Mesjid Raya	-	N.A	383	N.A
Darussalam	-	N.A	381	N.A
Baitussalam	-	N.A	163,75	N.A
Kuta Baro	-	N.A	512	N.A
Montasik	-	N.A	388	N.A
Blang Bintang	-	N.A	459	N.A
Ingin Jaya	-	N.A	260	N.A
Krueng Barona Jaya	-	N.A	152	N.A
Suka Makmur	-	N.A	356	N.A
Kuta Malaka	-	N.A	144,69	N.A
Simpang Tiga	-	N.A	104	N.A
Darul Imarah	-	N.A	178	N.A
Darul Kamal	-	N.A	180	N.A
Peukan Bada	-	N.A	241,17	N.A
Pulo Aceh	-	N.A	658	N.A
Aceh Besar	485,60	N.A	7 876,11	N.A

Lanjutan Tabel/*Continued Table* 5.3.2

Kecamatan Subdistrict	Karet/Rubber		Kopi/Coffee	
	2021	2022 ^x	2021	2022 ^x
(1)	(6)	(7)	(8)	(9)
Lhoong	-	N.A	75,00	N.A
Lhoknga	-	N.A	-	N.A
Leupung	2,10	N.A	9,00	N.A
Indrapuri	15,30	N.A	23,40	N.A
Kuta Cot Glie	4,10	N.A	106,00	N.A
Seulimuem	3,50	N.A	135,00	N.A
Kota Jantho	5,40	N.A	35,00	N.A
Lembah Seulawah	6,30	N.A	85,00	N.A
Mesjid Raya	-	N.A	-	N.A
Darussalam	-	N.A	-	N.A
Baitussalam	-	N.A	-	N.A
Kuta Baro	-	N.A	2,00	N.A
Montasik	3,50	N.A	14,00	N.A
Blang Bintang	-	N.A	-	N.A
Ingin Jaya	-	N.A	-	N.A
Krueng Barona Jaya	-	N.A	-	N.A
Suka Makmur	0,81	N.A	1,00	N.A
Kuta Malaka	3,00	N.A	2,25	N.A
Simpang Tiga	-	N.A	-	N.A
Darul Imarah	-	N.A	-	N.A
Darul Kamal	-	N.A	12,00	N.A
Peukan Bada	-	N.A	-	N.A
Pulo Aceh	-	N.A	6,00	N.A
Aceh Besar	44,01	N.A	505,65	N.A

Lanjutan Tabel/*Continued Table* 5.3.2

Kecamatan Subdistrict	Kakao/Cocoa		Tebu/Sugar cane	
	2021	2022 ^x	2021	2022 ^x
(1)	(10)	(11)	(12)	(13)
Lhoong	42	N.A	17,9	N.A
Lhoknga	16	N.A	-	N.A
Leupung	1	N.A	-	N.A
Indrapuri	74,70	N.A	-	N.A
Kuta Cot Glie	22,20	N.A	-	N.A
Seulimuem	67,84	N.A	0,9	N.A
Kota Jantho	39	N.A	1,5	N.A
Lembah Seulawah	360,60	N.A	2,7	N.A
Mesjid Raya	5	N.A	-	N.A
Darussalam	4	N.A	-	N.A
Baitussalam	1,30	N.A	-	N.A
Kuta Baro	2,50	N.A	0,9	N.A
Montasik	5	N.A	0,9	N.A
Blang Bintang	1	N.A	-	N.A
Ingin Jaya	3,20	N.A	-	N.A
Krueng Barona Jaya	0,25	N.A	-	N.A
Suka Makmur	9,30	N.A	0,9	N.A
Kuta Malaka	-	N.A	-	N.A
Simpang Tiga	5,50	N.A	-	N.A
Darul Imarah	2,60	N.A	0,9	N.A
Darul Kamal	7,50	N.A	0,9	N.A
Peukan Bada	1,80	N.A	-	N.A
Pulo Aceh	5,30	N.A	-	N.A
Aceh Besar	677,59	N.A	27,5	N.A

Lanjutan Tabel/*Continued Table* 5.3.2

Kecamatan Subdistrict	Teh/Tea		Tembakau/Tobacco	
	2021	2022 ^x	2021	2022 ^x
(1)	(14)	(15)	(16)	(17)
Lhoong	...	N.A	-	N.A
Lhoknga	...	N.A	1,70	N.A
Leupung	...	N.A	-	N.A
Indrapuri	...	N.A	14,60	N.A
Kuta Cot Glie	...	N.A	90,30	N.A
Seulimuem	...	N.A	12,90	N.A
Kota Jantho	...	N.A	-	N.A
Lembah Seulawah	...	N.A	4,30	N.A
Mesjid Raya	...	N.A	8,60	N.A
Darussalam	...	N.A	-	N.A
Baitussalam	...	N.A	-	N.A
Kuta Baro	...	N.A	-	N.A
Montasik	...	N.A	17,20	N.A
Blang Bintang	...	N.A	-	N.A
Ingin Jaya	...	N.A	-	N.A
Krueng Barona Jaya	...	N.A	-	N.A
Suka Makmur	...	N.A	-	N.A
Kuta Malaka	...	N.A	-	N.A
Simpang Tiga	...	N.A	-	N.A
Darul Imarah	...	N.A	-	N.A
Darul Kamal	...	N.A	-	N.A
Peukan Bada	...	N.A	-	N.A
Pulo Aceh	...	N.A	-	N.A
Aceh Besar	...	N.A	149,60	N.A

Catatan/Note: Data tahun 2022 Belum Tersedia/*Data for 2022 is not yet available*
 Sumber/Souce: Dinas Pertanian Kabupaten Aceh Besar/*Agriculture Office of Aceh Besar Regency*

Tabel
Table 5.3.3

Luas Areal Tanaman Perkebunan Rakyat Menurut Jenis Tanaman di Kabupaten Aceh Besar (ha), 2018–2022
Planted Area of Estate Crops by Type of Crops in Aceh Besar Regency (ha), 2018–2022

Jenis Tanaman <i>Kind of Plants</i>	2018	2019	2020	2021	2022 ^x
(1)	(2)	(3)	(4)	(5)	(6)
Tanaman Tahunan					
Perennial Crops					
Karet/ <i>Rubber</i>	-	-	600	570,50	349,50
Kelapa/ <i>Coconut</i>	-	-	14.809	14.648,28	12.575,78
Kelapa sawit/ <i>Oil palm</i>	-	-	1.678	1.399	1.521
Kopi/ <i>Coffee</i>	-	-	1,766	1,508	678,40
Kakao/ <i>Cocoa</i>	-	-	3.467	3.389,84	3.013,70
Teh/ <i>Tea</i>	-	-	0	0	0
Jambu mete/ <i>Cashew nut</i>	-	-	94	73	0
Pala/ <i>Nutmeg</i>	-	-	457	458	246,44
Lada/ <i>Pepper</i>	-	-	580	549,10	214
Tanaman Semusim					
Seasonal Crops					
Tebu/ <i>Sugar cane</i>	-	-	38	30	13
Tembakau/ <i>Tobacco</i>	-	-	174	174	177
Nilam/ <i>Patchouli</i>	-	-	119	115	48,50

Sumber/Source: Dinas Pertanian Kabupaten Aceh Besar/Agriculture Office of Aceh Besar Regency

Tabel
Table 5.3.4**Produksi Perkebunan Rakyat Menurut Jenis Tanaman di Kabupaten Aceh Besar (ton), 2018–2022**
Production of Estates by Type of Crops in Aceh Besar Regency (ton), 2018–2022

Jenis Tanaman <i>Kind of Plants</i>	2018	2019	2020	2021	2022 ^x
(1)	(2)	(3)	(4)	(5)	(6)
Tanaman Tahunan Perennial Crops					
Karet/ <i>Rubber</i>	-	-	32,8	44,01	47,04
Kelapa/ <i>Coconut</i>	-	-	7764	7754,14	5500
Kelapa sawit/ <i>Oil palm</i>	-	-	483,6	498,3	555,79
Kopi/ <i>Coffee</i>	-	-	591	505,65	199,76
Kakao/ <i>Cocoa</i>	-	-	635,04	677,59	486,62
Teh/ <i>Tea</i>	-	-	0	0	0
Jambu mete/ <i>Cashew nut</i>	-	-	0,2	0,2	0
Pala/ <i>Nutmeg</i>	-	-	62	63,1	52,06
Lada/ <i>Pepper</i>	-	-	167	150,6	68,53
Tanaman Semusim Seasonal Crops					
Tebu/ <i>Sugar cane</i>	-	-	34,2	27	10,8
Tembakau/ <i>Tobacco</i>	-	-	149,6	149,6	152,18
Nilam/ <i>Patchouli</i>	-	-	15,7	16	8,6

Sumber/Source: Dinas Pertanian Kabupaten Aceh Besar/Agriculture Office of Aceh Besar Regency

**5.4 PERTERNAKAN
LIVESTOCK**

Tabel 5.4.1 Banyaknya Populasi Ternak Menurut Jenis Ternak Per Kecamatan (Ekor) 2022
Number of Livestock Population by Kind of Livestock By Sub District in Aceh Besar Regency (Tail) 2022

Kecamatan Subdistrict	Sapi/Cow	Kerbau/Buffalo	Kuda/ Horse	Kambing/Goat	
(1)	(2)	(3)	(4)	(5)	
L h o o n g	1 520	1 351	-	754	
Lhoknga	1 439	11	-	304	
Leupung	272	44	-	76	
Indrapuri	5 603	367	-	6 256	
Kuta Cot Glie	5 901	1 024	-	4 506	
Seulimeum	9 455	2 684	-	5 876	
Kota Jantho	1 831	1 647	14	596	
Lembah Seulawah	7 354	692	3	5 997	
Mesjid Raya	7 855	261	-	1 471	
Darussalam	1 359	171	-	3 532	
Baitussalam	992	27	-	647	
Kuta Baro	4 055	370	-	3 303	
Montasik	9 799	506	-	2 751	
Blang Bintang	1 974	472	4	1 537	
Ingin Jaya	2 328	124	-	2 486	
Krueng Barona Jaya	909	17	-	602	
Sukamakmur	1 964	281	3	3 214	
Kuta Malaka	2 850	255	2	675	
Simpang Tiga	2 174	229	-	3 452	
Darul Imarah	3 264	190	-	1 976	
Darul Kamal	1 421	87	-	620	
Peukan Bada	1 829	151	1	4 961	
Pulo Aceh	1 582	618	-	293	
Aceh Besar	2022	77 730	11 579	27	55 885
	2021	81 276	12 536	24	60 281
	2020	79 743	12 287	-	58 604

Lanjutan Tabel/*Continued Table* 5.4.1

Kecamatan <i>Subdistrict</i>	Domba/ <i>Sheep</i>	Ayam Ras Pedaging/Petelur/ <i>Broiler/Layer</i>	Ayam Buras/ <i>Native Chicken</i>	Itik/ <i>Duck</i>
(1)	(2)	(3)	(4)	(5)
L h o o n g	300	4 690	13 221	1 644
Lhoknga	52	12 800	3 763	1 445
Leupung	-	4 150	372	72
Indrapuri	206	58 200	9 953	3 705
Kuta Cot Glie	151	13 000	13 979	6 890
Seulimeum	167	10 665	12 659	7 128
Kota Jantho	139	25 000	4 683	2 576
Lembah Seulawah	734	21 000	4 103	1 310
Mesjid Raya	655	373 500	104 223	3 348
Darussalam	258	11 820	21 200	9 245
Baitussalam	576	65 330	9 620	12 718
Kuta Baro	1 203	27 830	25 610	14 485
Montasik	754	19 250	22 100	9 850
Blang Bintang	196	95 700	7 314	1 865
Ingin Jaya	362	121 550	135 881	9 130
Krueng Barona Jaya	162	22 570	8 267	7 204
Sukamakmur	130	49 854	90 557	6 030
Kuta Malaka	25	15 340	6 360	3 022
Simpang Tiga	158	10 648	7 622	2 530
Darul Imarah	125	30 150	8 892	3 325
Darul Kamal	63	19 400	5 727	3 922
Peukan Bada	274	47 350	17 275	21 272
Pulo Aceh	130	-	4 644	950
2022	6 820	1 059 797	538 025	133 666
Aceh Besar	2021	4 166	1 005 519	573 874
	2020	4 057	886 514	127 972

Sumber/*Source*: Dinas Pertanian Kabupaten Aceh Besar/ *Agriculture Office of Aceh Besar Regency*

Tabel 5.4.2 Banyaknya Produksi Kulit Menurut Jenis Ternak Per Kecamatan di kabupaten Aceh Besar 2022
Number of Leather Produced by Kind of Livestock By Sub District in Aceh Besar Regency 2022

Kecamatan Subdistrict (1)	Jenis Kulit/Kind of Leather				
	Sapi/Cow (kg) (2)	Kerbau/Bufallo (kg) (3)	Kambing/Goat (Lembar) (4)	Domba/Sheep (Lembar) (5)	
L h o o n g	1 293	566	428	30	
Lhoknga	1 750	54	495	132	
Leupung	835	54	400	52	
Indrapuri	6 759	215	1 066	210	
Kuta Cot Glie	5 548	835	713	174	
Seulimeum	7 433	754	1 026	213	
Kota Jantho	1 912	539	680	109	
Lembah Seulawah	9 264	619	1 192	180	
Mesjid Raya	4 093	189	1 083	191	
Darussalam	3 905	162	1 006	195	
Baitussalam	2 639	-	928	221	
Kuta Baro	6 113	189	1 275	199	
Montasik	8 914	431	1 193	163	
Blang Bintang	6 517	377	1 764	226	
Ingin Jaya	27 819	2 747	1 895	332	
Krueng Barona Jaya	3 016	108	1 097	204	
Sukamakmur	9 345	242	1 556	415	
Kuta Malaka	7 136	162	946	222	
Simpang Tiga	3 959	54	1 942	202	
Darul Imarah	6 221	269	1 837	300	
Darul Kamal	6 786	108	704	231	
Peukan Bada	7 217	108	1 746	259	
Pulo Aceh	1 266	377	315	19	
Aceh Besar	2022	139 740	9 156	25 286	4 478
	2021	12 984	8 524	25 286	4 478
	2020	12 890	8 430	25 192	4 384

Sumber/Source: Dinas Pertanian Kabupaten Aceh Besar/ Agriculture Office of Aceh Besar Regency

Tabel 5.4.3 Banyaknya Produksi Telur Menurut Jenis Unggas Per Kecamatan di Kabupaten Aceh Besar 2022
Number of Egg Produced by Type of Poultry Buy Sub District in Aceh Besar Regency 2022

Kecamatan Subdistrict (1)	Jenis Telur/Kind of Egg (Kg)		
	Ayam Buras/ Native Chicken (2)	Ayam Ras Petelur/ Layer (3)	Itik/Duck (4)
L h o o n g	29 571	-	3 677
Lhoknga	8 417	-	3 232
Leupung	832	-	161
Indrapuri	22 261	-	8 287
Kuta Cot Glie	31 266	-	15 411
Seulimeum	28 314	-	15 943
Kota Jantho	10 474	-	5 762
Lembah Seulawah	9 178	35 786	2 930
Mesjid Raya	233 110	-	7 488
Darussalam	47 417	-	20 678
Baitussalam	21 517	-	28 446
Kuta Baro	57 281	13 420	32 398
Montasik	49 430	-	22 031
Blang Bintang	16 359	111 833	4 171
Ingin Jaya	303 918	-	20 421
Krueng Barona Jaya	18 490	-	16 113
Sukamakmur	202 544	7 828	13 487
Kuta Malaka	14 225	-	6 759
Simpang Tiga	17 048	-	5 659
Darul Imarah	19 888	-	7 437
Darul Kamal	12 809	-	8 772
Peukan Bada	38 638	783	47 578
Pulo Aceh	10 387	-	2 125
Aceh Besar	2022	1 203 374	298 964
	2021	525 051	4 580 863
	2020	521 163	4 549 916
			5 331 771

Sumber/Source: Dinas Pertanian Kabupaten Aceh Besar/ Agriculture Office of Aceh Besar Regency

Tabel 5.4.4 Banyaknya Produksi Daging Menurut Jenis Daging Per Kecamatan di kabupaten Aceh Besar 2022
Number of Meat Produced by Kind of Meat By Sub District in Aceh Besar Regency 2022

Kecamatan Subdistrict (1)	Jenis Daging/Kind of Meet(Kg)				
	Sapi/Cow (2)	Kerbau/Bufallo (3)	Kambing/Goat (4)	Domba/Sheep (5)	
L h o o n g	8 460	3 938	2 163	275	
Lhoknga	11 456	375	1 713	150	
Leupung	5 464	375	513	-	
Indrapuri	47 239	1 500	5 388	638	
Kuta Cot Glie	36 308	5 813	3 325	550	
Seulimeum	48 645	5 250	5 525	613	
Kota Jantho	12 514	3 750	3 100	450	
Lembah Seulawah	62 620	4 313	5 300	1 075	
Mesjid Raya	33 763	1 313	3 575	788	
Darussalam	25 546	1 125	5 563	763	
Baitussalam	27 273	-	2 138	775	
Kuta Baro	40 009	1 313	4 963	1 513	
Montasik	61 339	3 000	6 650	950	
Blang Bintang	43 653	2 625	9 525	838	
Ingin Jaya	243 066	19 125	19 975	1 075	
Krueng Barona Jaya	19 720	750	4 225	263	
Sukamakmur	61 159	1 688	9 525	525	
Kuta Malaka	46 626	1 125	5 363	163	
Simpang Tiga	28 909	375	5 650	943	
Darul Imarah	42 314	1 875	4 975	775	
Darul Kamal	44 415	750	3 300	138	
Peukan Bada	47 238	750	13 225	1 163	
Pulo Aceh	8 284	2 625	1 013	125	
Aceh Besar	2022	1 006 017	63 750	123 688	14 543
	2021	1 350 125	109 966	146 635	23 737
	2020	1 333 337	100 321	136 990	23 584

Sumber/Source: Dinas Pertanian Kabupaten Aceh Besar/ Agriculture Office of Aceh Besar Regency

Lanjutan Tabel/Continued Table 5.4.4

Kecamatan Subdistrict	Jenis Daging/Kind of Meet(Kg)				
	Ayam Buras/ Native Chicken	Ayam Ras Petelur/ Layer	Ayam Ras Pedaging Jantan/ Broiler	Itik/Duck	
(1)	(2)	(3)	(4)	(5)	
L h o o n g	402	-	14 730	758	
Lhoknga	425	-	15 738	1 159	
Leupung	153	-	13 631	1 057	
Indrapuri	845	-	41 690	5 118	
Kuta Cot Glie	918	-	22 838	4 998	
Seulimeum	981	-	19 552	4 342	
Kota Jantho	492	-	25 475	3 414	
Lembah Seulawah	686	2 889	46 214	6 092	
Mesjid Raya	1 161	-	39 880	4 753	
Darussalam	1 184	-	33 318	5 448	
Baitussalam	896	-	28 167	5 522	
Kuta Baro	1 172	516	188 777	8 595	
Montasik	669	-	34 195	7 747	
Blang Bintang	1 443	1 426	39 106	5 416	
Ingin Jaya	192 252	-	484 148	45 709	
Krueng Barona Jaya	1 145	-	30 090	4 300	
Sukamakmur	1 287	533	53 799	8 032	
Kuta Malaka	1 161	-	20 578	8 136	
Simpang Tiga	722	-	46 161	5 884	
Darul Imarah	813	-	48 278	10 614	
Darul Kamal	620	-	37 163	6 817	
Peukan Bada	1 197	168	32 388	11 000	
Pulo Aceh	204	-	17 689	1 373	
	2022	210 824	5 532	1 333 608	166 285
Aceh Besar	2021	206 446	258 381	1 231 318	357 922
	2020	204 780	256 363	1 221 694	355 152

Sumber/Source: Dinas Pertanian Kabupaten Aceh Besar/ Agriculture Office of Aceh Besar Regency

Tabel 5.4.5 **Banyaknya Pemotongan Ternak Menurut Jenis Ternak Per Kecamatan di kabupaten Aceh Besar 2022**
Number of Livestock Butchering by Kind of Livestock By Sub District in Aceh Besar Regency 2022

Kecamatan Subdistrict	Jenis Ternak yang Dipotong/Kind of Livestock Butchering (Ekor)			
	Sapi/Cow	Kerbau/Bufallo	Kambing/Goat	Domba/Sheep
(1)	(2)	(3)	(4)	(5)
L h o o n g	48	21	173	22
Lhoknga	65	2	137	12
Leupung	31	2	41	-
Indrapuri	251	8	431	51
Kuta Cot Glie	206	31	266	44
Seulimeum	276	28	442	49
Kota Jantho	71	20	248	36
Lembah Seulawah	344	23	424	86
Mesjid Raya	152	7	286	63
Darussalam	145	6	445	61
Baitussalam	98	-	171	62
Kuta Baro	227	7	397	121
Montasik	331	16	532	76
Blang Bintang	242	14	762	67
Ingin Jaya	1 033	102	1 358	86
Krueng Barona Jaya	112	4	338	21
Sukamakmur	347	9	762	42
Kuta Malaka	265	6	429	13
Simpang Tiga	147	2	452	75
Darul Imarah	231	10	398	62
Darul Kamal	252	4	264	11
Peukan Bada	268	4	1 058	93
Pulo Aceh	47	14	81	10
2022	5 189	340	9 895	1 163
Aceh Besar	2021	10 718	696	13 865
	2020	9 357	600	13 699

Sumber/Source: Dinas Pertanian Kabupaten Aceh Besar/ Agriculture Office of Aceh Besar Regency

Lanjutan Tabel/*Continued Table 5.4.5*

Kecamatan <i>Subdistrict</i>	Jenis Ternak yang Dipotong/ <i>Kind of Livestock Butchering (Ekor)</i>				
	Ayam Buras/ <i>N.Chicken</i>	Ayam Ras Petelur/ <i>Layer</i>	Ayam Ras Pedaging Jantan/ <i>Broiler</i>	Itik/ <i>Duck</i>	
	(1)	(2)	(3)	(4)	
L h o o n g	268	-	9 953	702	
Lhoknga	283	-	10 634	1 073	
Leupung	102	-	9 210	979	
Indrapuri	563	-	28 169	4 739	
Kuta Cot Glie	612	-	15 431	4 628	
Seulimeum	654	-	13 211	4 020	
Kota Jantho	328	-	17 213	3 161	
Lembah Seulawah	457	2 156	31 226	5 641	
Mesjid Raya	774	-	26 946	4 400	
Darussalam	789	-	22 512	5 044	
Baitussalam	597	-	19 032	5 113	
Kuta Baro	781	385	127 552	7 959	
Montasik	446	-	23 105	7 174	
Blang Bintang	962	1 064	26 423	5 015	
Ingin Jaya	128 168	-	327 127	42 323	
Krueng Barona Jaya	763	-	20 331	3 981	
Sukamakmur	858	398	36 351	7 437	
Kuta Malaka	774	-	13 904	7 533	
Simpang Tiga	481	-	31 190	5 448	
Darul Imarah	542	-	32 620	9 828	
Darul Kamal	413	-	25 110	6 312	
Peukan Bada	798	125	21 884	10 185	
Pulo Aceh	136	-	11 952	1 271	
	2022	4 128	4 128	901 087	153 967
Aceh Besar	2021	158 080	220 759	958 888	305 915
	2020	157 523	221 895	932 591	403 582

Sumber/*Source*: Dinas Pertanian Kabupaten Aceh Besar/ *Agriculture Office of Aceh Besar Regency*

Tabel 5.4.6 Banyaknya Pemasukan Ternak dan Hasil Ternak dari Daerah Lain Menurut Jenis Ternak dan Daerah Asal 2022
Number of Entering Livestock and Its Produce from Other Regions By Kind of Livestock and Original Place 2022

Jenis ternak/Kind of Livestock (1)	Satuan/Unit (2)	Banyaknya/ Number (3)	Daerah Asal/Original Place (4)
1. Sapi	Ekor	6 576	Banda Aceh, Pidie, Aceh Utara, Aceh Timur, Medan
2. Kerbau	Ekor	583	Pidie, Bireun, Aceh Timur, Aceh Barat, Takengon, Medan
3. Kambing	Ekor	7 616	Banda Aceh, Pidie, Aceh Utara, Aceh Timur, Nagan Raya, Blang Pidie, Sabang
4. Domba	Ekor	838	Banda Aceh, Aceh Utara, Pidie, Bireun, Aceh Jaya
5. Ayam Buras (DOC)	Ekor	45 517	Banda Aceh, Aceh Utara, Pidie, Bireun, Aceh Jaya
6. Ayam Ras Petelur (DOC)	Ekor	187 551	Banda Aceh, Aceh Utara, Pidie, Bireun, Aceh Jaya
7. Ayam Ras Pedaging (DOC)	Ekor	3 176 464	Sumatera Utara
8. Itik (DOC)	Ekor	43 522	Banda Aceh, Aceh Utara, Pidie, Bireun, Aceh Jaya

Sumber/Source: Dinas Pertanian Kabupaten Aceh Besar/ Agriculture Office of Aceh Besar Regency

Tabel 5.4.7 Banyaknya Pengeluaran Ternak dan Hasil Ternak dari Kabupaten Aceh Besar Menurut Jenis Ternak dan Daerah Tujuan 2022
Number of Outgoing Livestock and Its Produce from Aceh Besar Regency By Kind of Livestock and Destination Place 2022

Jenis ternak/Kind of Livestock (1)	Satuan/Unit (2)	Banyaknya/ Number (3)	Daerah Tujuan/Destination Place (4)
1. Sapi	Ekor	5 221	Banda Aceh, Pidie, Aceh Utara, Aceh Timur, Medan
2. Kerbau	Ekor	541	Pidie, Bireun, Aceh Timur, Aceh Barat, Takengon, Medan
3. Kambing	Ekor	4 529	Banda Aceh, Pidie, Aceh Utara, Aceh Timur, Nagan Raya, Blang Pidie, Sabang
4. Domba	Ekor	389	Banda Aceh, Aceh Utara, Pidie, Bireun, Aceh Jaya
5. Ayam Buras (DOC)	Ekor	40 849	Banda Aceh, Aceh Utara, Pidie, Bireun, Aceh Jaya
6. Ayam Ras Petelur (DOC)	Ekor	179 020	Banda Aceh, Aceh Utara, Pidie, Bireun, Aceh Jaya
7. Ayam Ras Pedaging (DOC)	Ekor	2 871 295	Sumatera Utara
8. Itik (DOC)	Ekor	40 665	Banda Aceh, Aceh Utara, Pidie, Bireun, Aceh Jaya
9. Telur Ayam Buras	Butir	-	
10. Kulit	Kg	-	
11. Telur Itik	Butir	-	

Sumber/Source: Dinas Pertanian Kabupaten Aceh Besar/ Agriculture Office of Aceh Besar Regency

Tabel 5.4.8 Banyaknya Kelompok Tani Ternak yang Telah Dibentuk Menurut Kecamatan di kabupaten Aceh Besar 2022
Table *Number of Breeder Group by Sub District in Aceh Besar Regency 2022*

Kecamatan Subdistrict (1)	Banyaknya Kelompok Tani/ Number of Breeder Group (2)	Jumlah Anggota/Total Group (3)
L h o o n g	10	71
Lhoknga	11	90
Leupung	5	19
Indrapuri	13	109
Kuta Cot Glie	13	86
Seulimeum	17	112
Kota Jantho	10	433
Lembah Seulawah	18	193
Mesjid Raya	13	89
Darussalam	15	118
Baitussalam	6	76
Kuta Baro	12	77
Montasik	23	247
Blang Bintang	9	21
Ingin Jaya	23	234
Krueng Barona Jaya	9	47
Sukamakmur	14	51
Kuta Malaka	19	67
Simpang Tiga	7	36
Darul Imarah	6	33
Darul Kamal	11	94
Peukan Bada	8	25
Pulo Aceh	6	38
Aceh Besar	278	2.366

Sumber/Source: Dinas Pertanian Kabupaten Aceh Besar/ Agriculture Office of Aceh Besar Regency

5.5 PERIKANAN FISHERY

Tabel 5.5.1 Luas Areal Budidaya Perikanan Menurut Kecamatan di Kabupaten Aceh Besar (Ha), 2022
Area of Fisheries Cultivation by District in Aceh Besar Regency (Ha), 2022

Kecamatan Subdistrict	Budidaya/Cultivation (Ha)			
	Tambak/Pond	Kolam/Pool	Danau/Lake	
(1)	(2)	(3)	(4)	
L h o o n g	102,10	2,20	0	
Lhoknga	12,60	6,80	0	
Leupung	14,50	1,00	0	
Indrapuri	0	1,50	0	
Kuta Cot Glie	0	3,50	0	
Seulimeum	112,90	9,20	0	
Kota Jantho	0	15,50	0	
Lembah Seulawah	0	6,10	0	
Mesjid Raya	212,40	1,20	0	
Darussalam	0	2,00	0	
Baitussalam	54,20	1,60	0	
Kuta Baro	0	3,20	0	
Montasik	0	7,50	0	
Blang Bintang	0	3,50	0	
Ingin Jaya	0	1,30	0	
Krueng Barona Jaya	12,10	-	0	
Sukamakmur	0	8,80	0	
Kuta Malaka	0	7,50	0	
Simpang Tiga	0	5,70	0	
Darul Imarah	0	3,00	0	
Darul Kamal	0	2,50	0	
Peukan Bada	110,20	3,10	0	
Pulo Aceh	7,20	0,20	0	
Aceh Besar	2022	638,20	96,50	0
	2021	638,20	96,50	0
	2020	653,20	96,50	0

Lanjutan Tabel/Continued Table 5.5.1

Kecamatan Subdistrict	Budidaya/ Cultivation (Ha)			Jumlah/Total	
	Sungai//River	W a d u k / Reservoir	KJA		
(1)	(5)	(6)	(7)	(8)	
L h o o n g	37,60	0	0	141,90	
Lhoknga	6,50	0	0	25,90	
Leupung	25,10	0	0	40,60	
Indrapuri	51,80	0	0	53,30	
Kuta Cot Glie	46,40	259,80	0	309,70	
Seulimeum	61,70	0	0	183,80	
Kota Jantho	39,30	0	0	54,80	
Lembah Seulawah	46,40	0	0	52,50	
Mesjid Raya	30,00	0	0	243,90	
Darussalam	65,50	0	0	67,50	
Baitussalam	29,50	0	0	85,30	
Kuta Baro	13,60	0	0	16,80	
Montasik	16,40	0	0	23,50	
Blang Bintang	0	0	0	3,50	
Ingin Jaya	60,90	0	0	62,20	
Krueng Barona Jaya	78,30	0	0	90,40	
Sukamakmur	34,80	0	0	43,60	
Kuta Malaka	8,20	0	0	15,70	
Simpang Tiga	14,20	0	0	19,90	
Darul Imarah	23,60	0	0	26,60	
Darul Kamal	10,40	0	0	12,90	
Peukan Bada	8,20	0	0	121,50	
Pulo Aceh	11,50	0	3,80	22,70	
Aceh Besar	2022	719,90	259,80	3,80	1 718,20
	2021	719,90	259,80	3,80	1 718,20
	2020	719,90	259,80	2,50	1 733,20

Sumber/Source: Dinas Kelautan dan Perikanan Aceh Besar/Marine and Fishery Services of Aceh Besar Regency

Tabel 5.5.2
Table

Produksi Budidaya Perikanan Menurut Kecamatan di Kabupaten Aceh Besar (Ton), 2022
Aquaculture Production by District in Aceh Besar Regency (Ton), 2022

Kecamatan Subdistrict	Budidaya/ Cultivation (Ha)			
	Tambak/Pond	Kolam/Pool	Waduk/Reservoir	
(1)	(2)	(3)	(4)	
L h o o n g	287,38	2,99	0	
Lhoknga	78,50	1,80	0	
Leupung	68,80	1,70	0	
Indrapuri	0	16,89	0	
Kuta Cot Glie	0	18,97	0	
Seulimeum	180,80	4,60	0	
Kota Jantho	0	20,87	0	
Lembah Seulawah	0	20,24	0	
Mesjid Raya	360,87	1,70	0	
Darussalam	0	18,75	0	
Baitussalam	90,33	18,98	0	
Kuta Baro	0	18,80	0	
Montasik	0	10,37	0	
Blang Bintang	0	11,90	0	
Ingin Jaya	0	10,78	0	
Krueng Barona Jaya	9,34	3,60	0	
Sukamakmur	0	20,50	0	
Kuta Malaka	0	18,45	0	
Simpang Tiga	0	27,89	0	
Darul Imarah	0	32,34	0	
Darul Kamal	0	23,23	0	
Peukan Bada	44,76	7,45	0	
Pulo Aceh	1,18	0	0	
Aceh Besar	2022	1 125,04	312,80	0
	2021	1 125,04	312,80	0
	2020	1 125,04	312,80	0

Lanjutan Tabel/*Continued Table 5.5.2*

Kecamatan Subdistrict	Budidaya/Cultivation (Ha)		Jumlah/Total	
	Sungai/River	KJA		
(1)	(5)	(7)	(8)	
L h o o n g	0	0	290,37	
Lhoknga	0	0	80,30	
Leupung	0	7,50	78,08	
Indrapuri	0	0	16,89	
Kuta Cot Glie	0	0	18,97	
Seulimeum	0	0	185,40	
Kota Jantho	0	0	20,87	
Lembah Seulawah	0	0	20,24	
Mesjid Raya	0	0	362,57	
Darussalam	0	0	18,75	
Baitussalam	0	0	109,31	
Kuta Baro	0	0	18,80	
Montasik	0	0	10,37	
Blang Bintang	0	0	11,90	
Ingin Jaya	0	0	10,78	
Krueng Barona Jaya	0	0	12,94	
Sukamakmur	0	0	20,50	
Kuta Malaka	0	0	18,45	
Simpang Tiga	0	0	27,89	
Darul Imarah	0	0	32,34	
Darul Kamal	0	0	23,23	
Peukan Bada	0	0	55,21	
Pulo Aceh	0	15,87	17,05	
Aceh Besar	2022	0	23,37	1 461,21
	2021	0	23,37	1 461,21
	2020	0	23,37	1 461,21

Sumber/Source: Dinas Kelautan dan Perikanan Aceh Besar/Marine and Fishery Services of Aceh Besar Regency

Tabel
Table 5.5.3

**Daftar Jumlah Kelompok dan Luas Lahan Produksi Garam
di Kabupaten Aceh Besar, 2022**
*Group and Production Area list of Salt in Aceh Besar Regency,
2022*

Kecamatan Subdistrict	Kelompok/ Groups	Lahan Produksi/ Production Area (m ²)	Produksi/ Production (Ton)	Jumlah /Total (Rp.000)
(1)	(2)	(3)	(4)	(5)
Seulimum	23	1,69	366,98	1 576 920
Mesjid Raya	2	0,32	14,02	1 272
Baitussalam	3	4,11	278,39	1 318 760
Peukan Bada	-	-	-	3 920
Lhoknga	-	-	-	-
Leupung	1	-	-	-
Lhoong	2	4,30	45,74	198 720
Pulo Aceh	-	-	-	-
2022	31	10,42	705,13	3 099 592
Aceh Besar 2021	43	87,27	804,10	3 216 392
2020	43	87,27	804,10	3 216 392

Sumber/Source: Dinas Kelautan dan Perikanan Aceh Besar/Marine and Fishery Services of Aceh Besar Regency

Tabel 5.5.4 Jumlah Produksi Budidaya Perikanan di Kabupaten Aceh Besar (Ton), 2022
Table 5.5.4 Total Aquaculture Production by District in Aceh Besar Regency (Ton), 2022

Nama BBI/UPR	2022	
	Jumlah Produksi/Total Production (Ton)	Nilai Produksi/Production Value (Rp.000)
(1)	(2)	(3)
Ikan Mas	21,86	954,260
Nila	61,73	1 196,780
Ikan Mujair Tb	44,14	1 248,560
Ikan Nila Kl	10,73	165,190
Lele	33,94	1 174,170
Bandeng	190,27	5 178,620
Ikan Belanak	5,70	67,800
Kerapu	13,00	673,000
Kakap	14,12	484,400
Gurami	7,11	302,510
Kekerangan	0,11	3,260
Ranjungan/Kep	0,20	8,900
Patin	0,21	5,200
Kuwee	8,49	238,500
Udang Windu	639,70	66 357,600
Udang Putih	409,90	31 614,400
Aceh Besar	2022	1 461,21
	2021	1 461,21
	2020	1 461,21

Sumber/Source: Dinas Kelautan dan Perikanan Aceh Besar/Marine and Fishery Services of Aceh Besar Regency

Tabel
Table 5.5.5**Jumlah Produksi Benih Ikan Air Tawar /Payau di Kabupaten Aceh Besar (Rp), 2022**
Total Freshwater/Brackish Fish Seed Production in Aceh Besar Regency (Rp), 2022

Nama BBI/UPR	Jumlah Produksi Benih/Amount of Seed Production (Rp.000)				Jumlah/Total
	Lele/ Catfish	Gurami/ Gouramy	Nila/Parrotfish	Mas/Goldfish	
(1)	(2)	(3)	(4)	(5)	(6)
BBI Jantho Baru	0	0	244,750	256,335	501,085
UPR Makmu Sejahtera	8,511	0	0	0	8,511
UPR Bintang Bagia	9,024	0	0	0	9,024
UPR Dayah Lheue	9,960	0	0	0	9,960
UPR Dayah Darul Ulil	0	0	0	0	0
Lhoksijeuk	9,810	0	2,375	0	12,585
UPR Guramita Mas	0	0	0	0	0
Muhammad	21,701	0	0	0	21,701
Lampoh Perindu	0	0	0	0	0
Cot Iri	0	0	0	0	0
Likau Rahmad	0	0	0	0	0
Pulot Raya	0	0	0	0	0
Hasan Boh Pineung	0	0	0	0	0
Lampine Jaya	0	0	0	42,000	42,000
Paya Lhok Kalam	3,300	0	0	0	3,300
Mon Mee	0	0	0	0	0
2022	62,306	0	247,125	298,335	607,776
Aceh Besar 2021	62,306	0	247,125	298,335	607,776
2020	62,306	0	247,125	298,335	607,776

Sumber/Source: Dinas Kelautan dan Perikanan Aceh Besar/Marine and Fishery Services of Aceh Besar Regency

Tabel 5.5.6 Jumlah Pembudidaya Perikanan Air Payau/Laut dan Air Tawar Menurut Kecamatan di Kabupaten Aceh Besar (Orang), 2022
Number of Brackish/Sea and Freshwater Aquaculture Cultivators by District in Aceh Besar Regency (Person), 2022

Kecamatan Subdistrict	Budidaya/Cultivation			
	Tambak/Pond	Kolam/Pool	KJAL	
(1)	(2)	(3)	(4)	
L h o o n g	126	7	5	
Lhoknga	24	12	-	
Leupung	113	5	3	
Indrapuri	-	11	-	
Kuta Cot Glie	-	8	-	
Seulimeum	118	9	-	
Kota Jantho	-	46	-	
Lembah Seulawah	-	26	-	
Mesjid Raya	123	3	4	
Darussalam	-	7	-	
Baitussalam	78	22	-	
Kuta Baro	-	18	-	
Montasik	-	26	-	
Blang Bintang	-	8	-	
Ingin Jaya	-	28	-	
Krueng Barona Jaya	25	-	3	
Sukamakmur	-	9	-	
Kuta Malaka	-	18	-	
Simpang Tiga	-	23	-	
Darul Imarah	-	11	-	
Darul Kamal	-	17	-	
Peukan Bada	78	27	-	
Pulo Aceh	17	6	38	
Aceh Besar	2022	702	347	53
	2021	702	347	53
	2020	624	201	30

Lanjutan Tabel/*Continued Table 5.5.6*

Kecamatan Subdistrict	Perairan Umum/Public Waters		Jumlah/Total
	Sungai/River	Waduk/Reservoir	
(1)	(5)	(7)	(8)
L h o o n g	0	3	141
Lhoknga	0	0	36
Leupung	0	0	121
Indrapuri	0	0	11
Kuta Cot Glie	0	4	12
Seulimeum	0	0	127
Kota Jantho	0	0	46
Lembah Seulawah	0	0	26
Mesjid Raya	0	3	133
Darussalam	0	0	7
Baitussalam	0	0	100
Kuta Baro	0	0	18
Montasik	0	0	26
Blang Bintang	0	0	8
Ingin Jaya	3	0	31
Krueng Barona Jaya	0	0	28
Sukamakmur	0	0	9
Kuta Malaka	2	0	20
Simpang Tiga	0	4	27
Darul Imarah	0	0	11
Darul Kamal	3	0	20
Peukan Bada	0	0	105
Pulo Aceh	0	0	61
Aceh Besar	2022	14	1 124
	2021	14	1 124
	2020	23	855

Sumber/Source: Dinas Kelautan dan Perikanan Aceh Besar/Marine and Fishery Services of Aceh Besar Regency

Tabel 5.5.7 Potensi Perikanan Air Payau/Laut dan Air Tawar Menurut Kecamatan di Kabupaten Aceh Besar (Ha), 2022
Table 5.5.7 Area of Fisheries Cultivation by District in Aceh Besar Regency (Ha), 2022

Kecamatan Subdistrict	Laut/Sea (Ha)			
	Potensi/ Potential	Pemanfaatan/ Utilization	Sisa/ Remaining	
(1)	(2)	(3)	(4)	
L h o o n g	12,00	0	12,00	
Lhoknga	0	0	0	
Leupung	35,00	0	35,00	
Indrapuri	0	0	0	
Kuta Cot Glie	0	0	0	
Seulimeum	0	0	0	
Kota Jantho	0	0	0	
Lembah Seulawah	0	0	0	
Mesjid Raya	13,00	0	13,00	
Darussalam	0	0	0	
Baitussalam	0	0	0	
Kuta Baro	0	0	0	
Montasik	0	0	0	
Blang Bintang	0	0	0	
Ingjin Jaya	0	0	0	
Krueng Barona Jaya	0	0	0	
Sukamakmur	0	0	0	
Kuta Malaka	0	0	0	
Simpang Tiga	0	0	0	
Darul Imarah	0	0	0	
Darul Kamal	0	0	0	
Peukan Bada	0	0	0	
Pulo Aceh	75,00	13,00	63,00	
Aceh Besar	2022	135,00	13,00	123,00
	2021	135,00	13,00	122,00
	2020	135,00	13,00	122,00

Lanjutan Tabel/*Continued Table 5.5.7*

Kecamatan Subdistrict	Tambak/Pond (Ha)			
	Belum digarap/ Not cultivated	Telah digarap/ Has been cultivated	Sisa/Remaining	
(1)	(6)	(7)	(8)	
L h o o n g	136,10	93,10	43,00	
Lhoknga	34,70	8,30	26,40	
Leupung	35,70	16,80	18,90	
Indrapuri	0	0	0	
Kuta Cot Glie	0	0	0	
Seulimeum	133,10	130,90	2,20	
Kota Jantho	0	0	0	
Lembah Seulawah	0	0	0	
Mesjid Raya	448,10	242,40	205,70	
Darussalam	0	0	0	
Baitussalam	316,20	139,20	177,00	
Kuta Baro	0	0	0	
Montasik	0	0	0	
Blang Bintang	0	0	0	
Ingin Jaya	0	0	0	
Krueng Barona Jaya	16,50	14,10	2,40	
Sukamakmur	0	0	0	
Kuta Malaka	0	0	0	
Simpang Tiga	0	0	0	
Darul Imarah	0	0	0	
Darul Kamal	0	0	0	
Peukan Bada	311,90	97,20	214,70	
Pulo Aceh	16,10	7,10	9,00	
Aceh Besar	2022	1 448,40	749,10	699,30
	2021	1 448,40	749,10	699,30
	2020	1 480,20	749,10	699,30

Sumber/Source: Dinas Kelautan dan Perikanan Aceh Besar/*Marine and Fishery Services of Aceh Besar Regency*

Tabel 5.5.8 **Potensi Perikanan Air Tawar Menurut Kecamatan (Ha) di Kabupaten Aceh Besar, 2022**
Area of Fisheries Cultivation by District in Aceh Besar Regency (Ha), 2022

Kecamatan Subdistrict	Kolam/Pool (Ha)		
	Belum digarap/ Not cultivated	Telah digarap/ Has been cultivated	Sisa/ Remaining
(1)	(2)	(3)	(4)
L h o o n g	8,40	2,40	6,00
Lhoknga	9,50	6,80	2,70
Leupung	6,50	1,00	5,50
Indrapuri	4,40	1,60	2,80
Kuta Cot Glie	3,40	3,60	00,20
Seulimeum	15,50	9,20	6,30
Kota Jantho	32,10	15,60	16,50
Lembah Seulawah	30	6,10	23,90
Mesjid Raya	2,50	1,20	1,30
Darussalam	2,00	2,00	0
Baitussalam	2,00	1,60	0,40
Kuta Baro	4,00	3,20	0,80
Montasik	8,50	7,10	1,40
Blang Bintang	12,80	3,50	9,30
Ingin Jaya	16,00	1,30	14,70
Krueng Barona Jaya	0	0	0
Sukamakmur	9,00	8,80	0,20
Kuta Malaka	7,50	7,50	0
Simpang Tiga	7,20	5,70	1,50
Darul Imarah	6,40	3,00	3,40
Darul Kamal	2,50	2,50	0
Peukan Bada	5,00	3,10	1,90
Pulo Aceh	2,00	0,20	1,80
2022	197,20	97,00	100,20
Aceh Besar	2021	197,20	97,00
	2020	197,60	97,00

Lanjutan Tabel/Continued Table 5.5.8

Kecamatan Subdistrict	Perairan Umum/Public Waters	
	Waduk/ Reservoir	Sungai/River
(1)	(6)	(7)
L h o o n g	67,20	89,10
Lhoknga	0	8,60
Leupung	0	25,10
Indrapuri	0	46,40
Kuta Cot Glie	259,80	51,80
Seulimeum	0	46,40
Kota Jantho	0	61,70
Lembah Seulawah	0	39,30
Mesjid Raya	56,20	40,90
Darussalam	0	29,50
Baitussalam	0	65,50
Kuta Baro	0	0
Montasik	0	16,40
Blang Bintang	0	0
Ingin Jaya	0	34,80
Krueng Barona Jaya	0	14,20
Sukamakmur	0	10,40
Kuta Malaka	0	23,60
Simpang Tiga	70,10	60,90
Darul Imarah	0	78,30
Darul Kamal	0	8,20
Peukan Bada	0	11,50
Pulo Aceh	0	0
2022	453,30	762,60
Aceh Besar	2021	453,30
	2020	259,80
		762,60

Sumber/Source: Dinas Kelautan dan Perikanan Aceh Besar/Marine and Fishery Services of Aceh Besar Regency

Tabel 5.5.9 Jumlah Prasarana Produksi Budidaya Perikanan Menurut Kecamatan di Kabupaten Aceh Besar (Unit), 2022
Area of Fisheries Cultivation by District in Aceh Besar Regency (Ha), 2022

Kecamatan Subdistrict	Air Tawar/ Freshwater		Air Laut/Payau/ Sea water		Jumlah/Total	
	BBI	UPR	Keramba	Hachery		
(1)	(2)	(3)	(4)	(5)	(6)	
L h o o n g	0	0	0	0	0	
Lhoknga	0	1	1	0	2	
Leupung	0	1	4	0	5	
Indrapuri	0	1	0	0	1	
Kuta Cot Glie	0	0	1	0	1	
Seulimeum	0	0	0	0	0	
Kota Jantho	1	1	0	0	2	
Lembah Seulawah	0	1	0	0	1	
Mesjid Raya	0	0	0	3	3	
Darussalam	0	1	0	0	1	
Baitussalam	0	1	0	0	1	
Kuta Baro	0	3	0	0	3	
Montasik	0	1	0	0	1	
Blang Bintang	0	0	0	0	0	
Ingin Jaya	0	1	0	0	1	
Krueng Barona Jaya	0	0	0	0	0	
Sukamakmur	0	1	0	0	1	
Kuta Malaka	0	2	0	0	2	
Simpang Tiga	0	0	0	0	0	
Darul Imarah	0	0	0	0	0	
Darul Kamal	0	0	0	0	0	
Peukan Bada	0	1	0	0	1	
Pulo Aceh	0	0	15	0	15	
Aceh Besar	2022	1	16	21	3	41
	2021	1	16	21	3	41
	2020	1	16	16	3	36

Sumber/Source: Dinas Kelautan dan Perikanan Aceh Besar/Marine and Fishery Services of Aceh Besar Regency

Tabel 5.5.10 Jumlah Produksi (Ton) dan Nilai Produksi Perikanan Laut (Rp) di Kabupaten Aceh Besar, 2022
Total Production (Tons) and Production Value of Marine Fisheries in Aceh Besar Regency (Rp), 2022

Kecamatan Subdistrict	2022	
	Jumlah Produksi/Total Production (Ton)	Nilai Produksi/Production Value (Juta Rp)
(1)	(2)	(3)
Lhoong	496,66	11 424 000
Lhoknga	1 804,54	17 280 000
Leupung	1 608,22	17 784 000
Seulimeum	37,80	6 480 000
Mesjid Raya	2 716,27	18 384 000
Baitussalam	1 465,88	12 240 000
Peukan Bada	1 381,23	8 280 000
Pulo Aceh	1 549,75	8 160 000
Aceh Besar	2022	11 060,35
	2021	17 756,8
	2020	17 756,8
		100 032 000
		408 406 940
		408 406 940

Sumber/Source: Dinas Kelautan dan Perikanan Aceh Besar/Marine and Fishery Services of Aceh Besar Regency

Tabel 5.5.11 Jumlah Prasarana Produksi Budidaya Perikanan Menurut Kecamatan di Kabupaten Aceh Besar (Unit), 2022
Table 5.5.11 Number of Aquaculture Production Infrastructure by District in Aceh Besar Regency (Unit), 2022

Kecamatan Subdistrict	TPI	PPI	Dermaga	Balai Nelayan	Jumlah/Total	
(1)	(2)	(3)	(4)	(5)	(6)	
L h o o n g	5	-	1	4	10	
Lhoknga	2	-	2	2	6	
Leupung	2	1	1	1	5	
Seulimeum	3	-	1	3	7	
Mesjid Raya	3	-	1	2	6	
Baitussalam	2	1	2	1	6	
Peukan Bada	4	-	3	3	10	
Pulo Aceh	6	-	5	3	14	
Aceh Besar	2022	27	2	16	19	64
	2021	27	2	15	18	62
	2020	10	2	15	18	45

Sumber/Source: Dinas Kelautan dan Perikanan Aceh Besar/Marine and Fishery Services of Aceh Besar Regency

Tabel
Table 5.5.12

**Jumlah Produksi UPI (Unit Pengolahan Ikan) dan Nilai
Produksi Perikanan Menurut Kecamatan di Kabupaten
Aceh Besar (Rp), 2022**
*Total Production (Tons) and Production Value of Fish unit in
Processing Aceh Besar Regency (Rp), 2022*

Kecamatan Subdistrict	Jumlah Produksi/Total Production (Ton)	Nilai Produksi/ Production Value (Rp)	Jumlah Kelompok/ Total Club
(1)	(2)	(3)	(4)
Lhoong	3,80	38 000 000	1
Lhoknga	3,50	87 500 000	2
Leupung	70,03	1 750 750 000	5
Kuta Baro	58,30	1 457 500 000	4
Seulimum	1,20	30 000 000	1
Baitussalam	5,50	137 500 000	2
Mesjid Raya	5,50	137 500 000	1
Indrapuri	3,40	136 000 000	1
Kuta Malaka	2,30	92 000 000	2
Pulo Aceh	0,50	25 000 000	3
2022	154,03	3 891 750 000	22
Aceh Besar 2021	154,03	3 891 750 000	22
2020	154,03	3 891 750 000	22

Sumber/Source: Dinas Kelautan dan Perikanan Aceh Besar/Marine and Fishery Services of Aceh Besar Regency

Tabel 5.5.13 Luas Lahan Potensi Perikanan Budidaya Ikan Menurut Kecamatan di Kabupaten Aceh Besar (Ha), 2022
Area of Fisheries Cultivation by District in Aceh Besar Regency (Ha), 2022

Kecamatan Subdistrict	Keramba Perairan Umum			
	Kolam/Pool	Tambak/Pond	Sungai/River	
(1)	(2)	(3)	(4)	
L h o o n g	8,40	136,10	89,10	
Lhoknga	9,50	34,70	8,60	
Leupung	6,50	35,70	25,10	
Indrapuri	4,40	-	46,40	
Kuta Cot Glie	3,40	-	51,80	
Seulimeum	15,50	133,10	46,40	
Kota Jantho	32,10	-	61,70	
Lembah Seulawah	30,00	-	39,30	
Mesjid Raya	2,50	448,10	40,90	
Darussalam	2,00	-	29,50	
Baitussalam	2,00	316,20	65,50	
Kuta Baro	4,00	-	-	
Montasik	8,50	-	16,40	
Blang Bintang	12,80	-	-	
Ingin Jaya	16,00	-	34,80	
Krueng Barona Jaya	-	16,50	14,20	
Sukamakmur	9,00	-	10,40	
Kuta Malaka	7,50	-	23,60	
Simpang Tiga	7,20	-	60,90	
Darul Imarah	6,40	-	78,30	
Darul Kamal	2,50	-	8,20	
Peukan Bada	5,00	311,90	11,50	
Pulo Aceh	2,00	16,10	-	
Aceh Besar	2022	197,20	1 448,40	762,60
	2021	197,20	1 448,40	762,60
	2020	197,20	1 448,40	762,60

Sumber/Source: Dinas Kelautan dan Perikanan Aceh Besar/Marine and Fishery Services of Aceh Besar Regency

Lanjutan Tabel/*Continued Table* 5.5.13

Kecamatan <i>Subdistrict</i>	Keramba Perairan Umum		
	Laut/Sea	Waduk/Reservoir	Jumlah/Total
(1)	(2)	(3)	(4)
L h o o n g	1 500	67,20	1 800,80
Lhoknga	-	-	52,80
Leupung	1 000	-	1 067,30
Indrapuri	-	-	50,80
Kuta Cot Glie	-	259,80	315,00
Seulimeum	-	-	195,00
Kota Jantho	-	-	93,80
Lembah Seulawah	-	-	69,30
Mesjid Raya	1 900	56,20	2 447,70
Darussalam	-	-	31,50
Baitussalam	-	-	383,70
Kuta Baro	-	-	4,00
Montasik	-	-	24,90
Blang Bintang	-	-	12,80
Ingin Jaya	-	-	50,80
Krueng Barona Jaya	-	-	30,70
Sukamakmur	-	-	19,40
Kuta Malaka	-	-	31,10
Simpang Tiga	-	70,10	138,20
Darul Imarah	-	-	84,70
Darul Kamal	-	-	10,70
Peukan Bada	-	-	328,40
Pulo Aceh	4 300	-	4 318,10
2022	8 700	453,30	11 561,50
Aceh Besar	2021	8 700	453,30
2020	8 700	453,30	11 561,50

Sumber/*Source*: Dinas Kelautan dan Perikanan Aceh Besar/*Marine and Fishery Services of Aceh Besar Regency*

BAB 6

INDUSTRI, PERTAMBANGAN & ENERGI/ INDUSTRY, MINING & ENERGY

JUMLAH PELANGGAN AIR



40.923

JUMLAH PRODUKSI AIR MINUM



15.945.474 M3

JUMLAH DISTRIBUSI AIR MINUM



15.460.867 M3

KARYAWAN TEKNIS



88JIWA

KARYAWAN NON TEKNIS



31 JIWA

Sumber/Source:

PENJELASAN TEKNIS

1. Pelanggan adalah individu atau kelompok, baik rumah tangga, perusahaan atau institusi non profit yang membeli air bersih dari perusahaan air bersih.
2. Air disalurkan adalah volume air bersih dari perusahaan air bersih
3. Klasifikasi industri yang digunakan dalam survei ini berdasar kepada Klasifikasi Baku Lapangan Usaha Indonesia (KBLI). KBLI adalah klasifikasi lapangan usaha yang berdasar kepada International Standard Industrial Classification of All Economic Activities (ISIC) revisi 4 yang telah disesuaikan dengan kondisi Indonesia.
4. Industri manufaktur adalah suatu kegiatan ekonomi yang melakukan kegiatan mengubah suatu barang dasar secara mekanis, kimia, atau dengan tangan sehingga menjadi barang jadi/setengah jadi, dan atau barang yang kurang nilainya menjadi barang yang lebih tinggi nilainya, dan sifatnya lebih dekat kepada pemakai akhir. Termasuk dalam kegiatan ini adalah jasa industri dan pekerjaan perakitan.
5. Jasa industri adalah kegiatan industri yang melayani keperluan pihak lain. Pada kegiatan ini bahan baku disediakan oleh pihak lain sedangkan pihak pengolah

TECHNICAL NOTES

1. *Customers are individuals or groups, whether households, companies or non-profit institutions that purchase clean water from water companies.*
2. *Water supplied is the volume of clean water from the water company.*
3. *The industry classification used in this survey is based on the Indonesian Standard Industrial Classification (KBLI). KBLI is a business field classification based on the International Standard Industrial Classification of All Economic Activities (ISIC) revision 4 that has been adapted to Indonesian conditions.*
4. *The manufacturing industry is an economic activity that converts basic goods mechanically, chemically, or by hand into finished or semi-finished goods, and or goods of less value into goods of higher value, and closer in nature to the end user. Included in this activity are industrial services and assembly work.*
5. *Industrial services are industrial activities that serve the needs of other parties. In this activity, the raw materials are provided by other parties while the processor only*

hanya melakukan pengolahannya dengan mendapat imbalan sebagai balas jasa (upah maklon).

6. Perusahaan atau usaha industri adalah suatu unit (kesatuan) usaha yang melakukan kegiatan ekonomi, bertujuan menghasilkan barang atau jasa, terletak pada suatu bangunan atau lokasi tertentu, dan mempunyai catatan administrasi tersendiri mengenai produksi dan struktur biaya serta ada seorang atau lebih yang bertanggung jawab atas usaha tersebut.
7. Industri manufaktur dikelompokkan ke dalam 4 golongan berdasarkan banyaknya pekerja, yaitu: industri besar (100 orang pekerja atau lebih), industri sedang/menengah (20–99 orang pekerja), industri kecil (5–19 orang pekerja), dan industri mikro (1–4 orang pekerja).

performs the processing in return for services (wages maklon).

6. *An industrial company or business is a business unit that carries out economic activities, aims to produce goods or services, is located in a certain building or location, and has its own administrative records regarding production and cost structure and there is one or more people responsible for the business.*
7. *Manufacturing industries are categorized into 4 groups based on the number of workers, namely: large industries (100 workers or more), medium/medium industries (20-99 workers), small industries (5-19 workers), and micro industries (1-4 workers).*

Tabel
Table 6.1**Jumlah Pelanggan dan Air yang Disalurkan Menurut
Kecamatan diKabupaten Aceh Besar, 2022**
**Number of Customers and Distributed Water by Subdistrict
in Aceh Besar Regency, 2022**

Kecamatan Subdistrict	Pelanggan Number of Customers	Air Disalurkan Distributed Water (m ³)	Nilai Value (Rp)
(1)	(2)	(3)	(4)
Lhoong	-	-	-
Lhoknga	753	160 698	565 988 700
Leupung	-	-	-
Indrapuri	1 714	628 753	3 040 159 950
Kuta Cot Glie	-	-	-
Seulimuem	1 170	314 687	973 524 600
Kota Jantho	1 781	832 914	3 769 847 050
Lembah Seulawah	-	-	-
Mesjid raya	102	16 211	82 600 100
Darussalam	1 772	432 586	1 804 950 000
Baitussalam	7 642	1 173 718	5 034 203 300
Kuta Baro	361	92 814	355 717 300
Montasik	458	129 010	460 916 300
Blang Bintang	-	-	-
Ingin Jaya	6 048	1 455 207	6 124 399 750
Krueng Barona Jaya	2 688	647 794	3 004 155 600
Suka Makmur	-	-	-
Kuta malaka	420	116 668	418 410 300
Simpang Tiga	-	-	-
Darul Imarah	11 524	4 043 071	19 666 124 450
Darul Kamal	538	95 575	338 008 550
Peukan Bada	3 952	828 879	3 287 583 850
Pulo Aceh	-	-	-
Aceh Besar	40 923	10 968 585	48 926 589 800

Sumber/Source: PDAM Tirta Mountala Kabupaten Aceh Besar/ Water Supply Establishment (PDAM) Tirta Mountala Aceh Besar Regency

Tabel
Table 6.2

Jumlah Karyawan Menurut Jenjang Pendidikan Dan Unit Lokasi Pada Perusahaan Daerah Air Minum (PDAM) Tirta Mountala Kabupaten Aceh Besar, 2022
Number of Technical and Non Technical Employee by Education and Location at Water Supply Establishment (PDAM) Tirta Mountala Aceh Besar Regency, 2022

Kecamatan Subdistrict	Karyawan Teknis / Technical Employee		Karyawan Non Teknis/ Non Technical Employee		Jumlah/ Total
	sd SLTA	> SLTA	sd SLTA	> SLTA	
(1)	(2)	(3)	(4)	(5)	(6)
Kantor Pusat	4	7	5	14	30
Jantho	12	2	2	1	17
Darul Imarah	20	3	3	1	27
Siron	30	2	2	2	36
Indrapuri	6	2	1	-	9
2022	72	16	13	18	119
Aceh Besar	2021	77	20	9	120
	2020	87	16	18	130

Sumber/Source: PDAM Tirta Mountala Kabupaten Aceh besar/ Water Supply Establishment (PDAM) Tirta Mountala Aceh Besar Regency

Tabel
Table 6.3

Jumlah Pelanggan Air Minum Menurut Jenis Pelanggan Dan Unit Lokasi Pada Perusahaan Daerah Air Minum (PDAM) Tirta Mountala Kabupaten Aceh Besar, 2022
Number of Water Supply Costumers by Classification of Costumer Supply Establishment (PDAM) Tirta Mountala Aceh Besar Regency, 2022

Unit Lokasi / Location	Sosial / Social	Non Niaga / Non Trade	Niaga / Trade	Industri / Industry	Instansi / Institute	
(1)	(2)	(3)	(4)	(5)	(6)	
Jantho	27	1 506	152	6	81	
Seulimeum	24	1 000	116	5	23	
Darul Imarah	134	12 403	1 234	35	77	
Indrapuri	24	1 477	189	4	19	
Siron	157	18 809	2 330	63	94	
Samahani	4	358	50	1	6	
Montasik	5	419	32	-	2	
TNI/POLRI			57			
Aceh Besar	2022	375	35 972	4 103	114	359
	2021	354	34 464	3 918	114	361
	2020	333	32 289	3 710	114	346

Sumber/Source: PDAM Tirta Mountala Kabupaten Aceh besar/ Water Supply Establishment (PDAM) Tirta Mountala Aceh Besar Regency

Tabel
Table 6.4

Banyak nya Air Minum yang Di produksi, Disalurkan Kepada Pelanggan dan Kehilangan Menurut Bulan Pada Perusahaan Daerah Air Minum (PDAM) Tirta Mountala Kabupaten Aceh Besar, 2022
Quantity of Produced Distributed to Customer and Losing of Drinking Water at Water Supply Establishment (PDAM) Tirta Mountala Aceh Besar Regency, 2022

Bulan Month	Produksi Air / Produced Water Drinking (m³)	Distribusi Air / Distributed Water Drinking (m³)	Kehilangan / Loss (%)
(1)	(2)	(3)	(4)
Januari/January	1 388 290	1 383 313	29,6
Februari/February	1 274 633	1 227 107	30,5
Maret/March	1 380 478	1 311 493	37,1
April/April	1 285 272	1 246 900	24
Mei/May	1 325 730	1 283 945	21,1
Juni/June	1 271 934	1 247 638	34,2
Juli/July	1 306 588	1 280 105	24,8
Agustus/August	1 293 186	1 270 073	31,8
September/September	1 311 396	1 263 782	19,6
Oktober/October	1 387 418	1 360 338	26,7
November/November	1 348 848	1 324 917	31
Desember/December	1 371 701	1 306 526	28
Aceh Besar	15 945 474	15 460 867	

Sumber/Source: PDAM Tirta Mountala Kabupaten Aceh besar/ Water Supply Establishment (PDAM) Tirta Mountala Aceh Besar Regency

BAB 7

PARIWISATA/TOURISM



PENJELASAN TEKNIS

1. Usaha penyediaan akomodasi adalah usaha yang menyediakan pelayanan penginapan yang dapat dilengkapi dengan pelayanan pariwisata lainnya. Usaha penyediaan akomodasi dapat berupa hotel, vila, pondok wisata, bumi perkemahan, persinggahan dminis, dan akomodasi lainnya yang digunakan untuk tujuan pariwisata.
2. Hotel adalah penyediaan akomodasi secara harian berupa kamar-kamar di dalam satu bangunan yang dapat dilengkapi dengan jasa pelayanan makan dan minum, kegiatan hiburan dan atau fasilitas lainnya. Hotel terdiri dari hotel berbintang dan hotel non- bintang.
3. Hotel bintang adalah usaha penyediaan jasa pelayanan penginapan, makan minum serta jasa lainnya bagi umum dengan menggunakan sebagian atau seluruh bangunan. Usaha ini dikelola secara komersial serta memenuhi ketentuan persyaratan sebagai hotel bintang (termasuk berlian) yang ditetapkan dalam surat keputusan instansi yang membinanya. Misalnya hotel bintang lima, hotel bintang empat dan seterusnya.

TECHNICAL NOTES

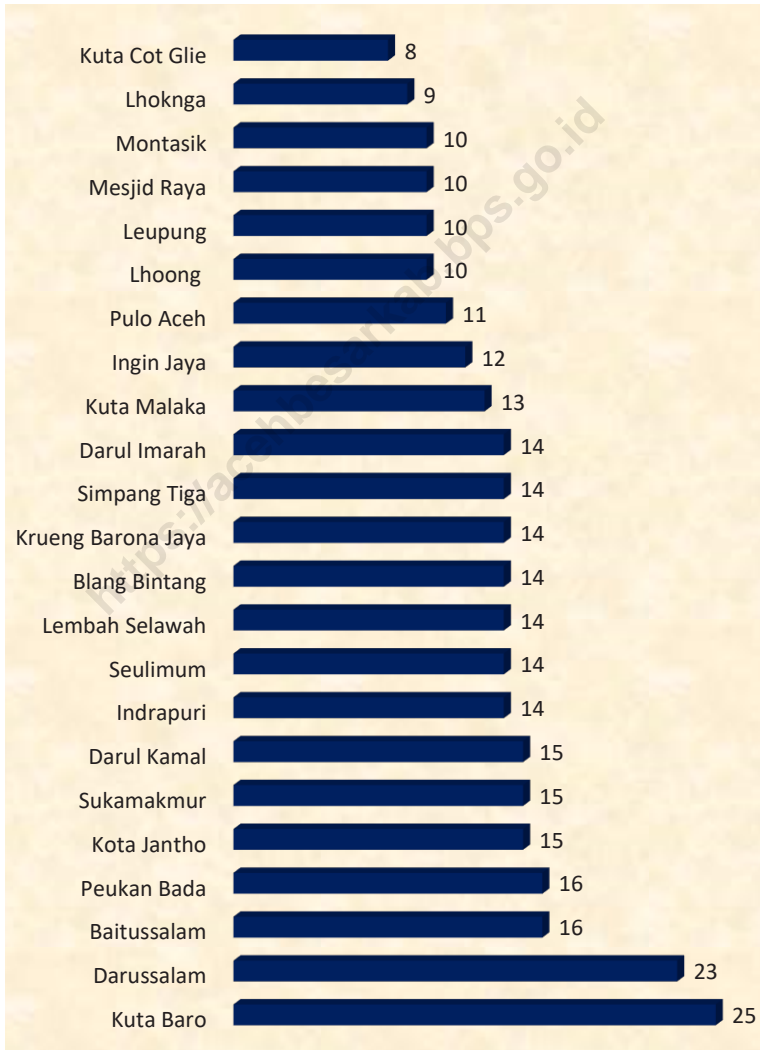
1. *The business of providing accommodation is a business that provides lodging services that can be equipped with other tourism services. The business of providing accommodation can be in the form of hotels, villas, tourist lodges, campgrounds, dminis stopovers, and other accommodations used for tourism purposes.*
2. *Hotel is the provision of accommodation on a daily basis in the form of rooms in one building that can be equipped with food and beverage services, entertainment activities and or other facilities. Hotels consist of star hotels and non-star hotels.*
3. *Star hotel is a business of providing lodging services, eating and drinking and other services for the public by using part or all of the building. This business is managed commercially and meets the provisions of the requirements as a star hotel (including diamonds) stipulated in the decision letter of the agency that supervises it. For example, five-star hotels, four-star hotels and so on.*

4. Akomodasi lainnya adalah penginapan yang tidak masuk dalam kategori hotel bintang 1 hingga hotel bintang 5.
4. *Other accommodation is lodging that does not fall into the category of 1-star hotels to 5-star hotels.*

<https://acehbesarkab.bps.go.id>

Gambar 7.1
Figures

Jumlah Rumah Makan/Restoran Menurut Kecamatan di Kabupaten Aceh Besar, 2022
Number of Restaurants by Subdistrict in Aceh Besar Regency, 2022



Sumber/Source : Dinas Kebudayaan, Pariwisata, Pemuda dan Olah raga Kabupaten Aceh Besar/ Department of Culture, Tourism, Youth and Sports of Aceh Besar Regency

Tabel
Table 7.1**Jumlah Rumah Makan/Restoran Menurut Kecamatan di
Kabupaten Aceh Besar, 2019–2022**
**Number of Restaurants by Subdistrict in Aceh Besar Regency,
2019–2022**

Kecamatan Subdistrict	2019	2020	2021	2022
(1)	(2)	(3)	(4)	(5)
Lhoong	9	12	13	10
Lhoknga	5	7	8	9
Leupung	8	12	10	10
Indrapuri	5	8	12	14
Kuta Cot Glie	5	7	7	8
Seulimum	8	12	13	14
Kota Jantho	7	10	12	15
Lembah Selawah	5	8	11	14
Mesjid Raya	4	7	8	10
Darussalam	17	21	22	23
Baitussalam	6	9	15	16
Kuta Baro	15	23	24	25
Montasik	3	6	8	10
Blang Bintang	7	9	12	14
Ingin Jaya	0	0	8	12
Krueng Barona Jaya	9	14	15	14
Sukamakmur	10	12	14	15
Kuta Malaka	9	15	14	13
Simpang Tiga	11	15	13	14
Darul Imarah	8	11	12	14
Darul Kamal	7	10	14	15
Peukan Bada	9	12	14	16
Pulo Aceh	7	10	10	11
Aceh Besar	174	250	287	316

Sumber/Source: Dinas Kebudayaan, Pariwisata, Pemuda dan Olah raga Kabupaten Aceh Besar/ *Department of Culture, Tourism, Youth and Sports of Aceh Besar Regency*

Bab 8

TRANSPORTASI & KOMUNIKASI/ TRANSPORTATION & COMMUNICATION



JUMLAH PENUMPANG PESAWAT DOMESTIK

- DATANG (204.113 JIWA)
- BERANGKAT (208.597 JIWA)

PANJANG JALAN (1.279,44 KM)

- ASPAL (900,55 KM)
- TANAH (113,19KM)
- KERIKIL (249,57 KM)



ULASAN

Klasifikasi Jalan di Kabupaten Aceh Besar dibagi menjadi 3 pengelola, yaitu jalan negara yang dikelola oleh Pemerintah Pusat, jalan Provinsi yang berada di naungan Pemerintah Daerah Provinsi dan Jalan Kabupaten yang dikelola oleh Pemerintah Daerah Kabupaten.

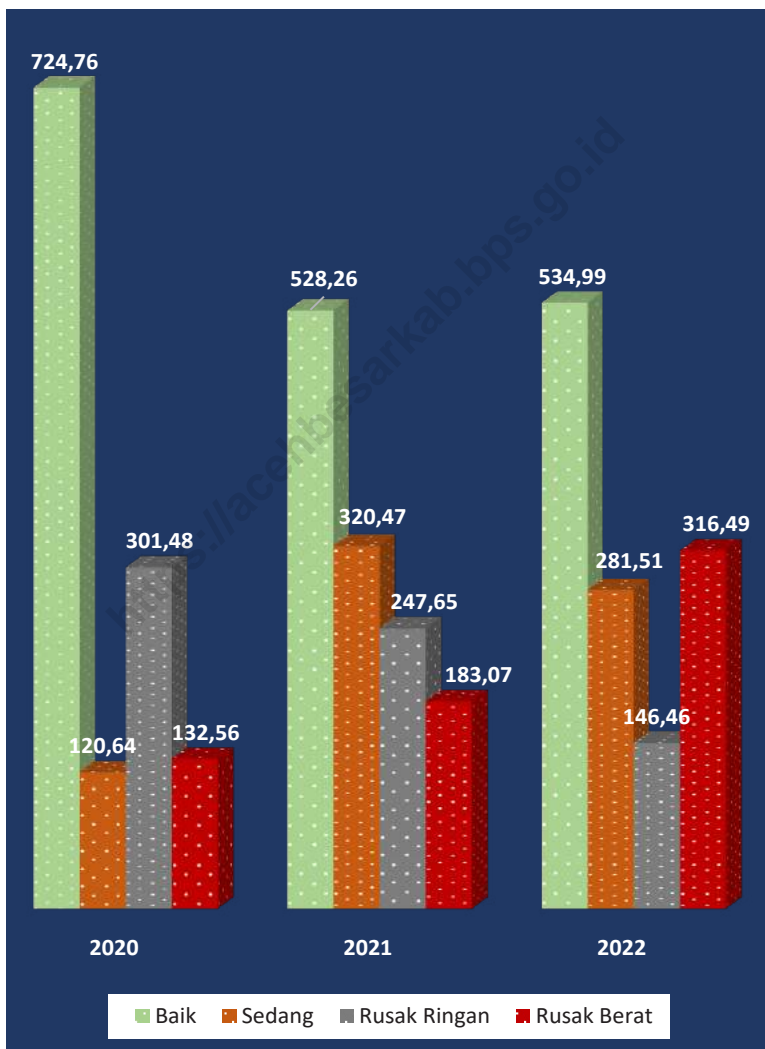
Di tahun 2022, panjang jalan di wilayah administratif Kabupaten Aceh Besar adalah sepanjang 1.644,35 km dengan panjang jalan 1.279,44 yang merupakan Jalan yang kewenangannya tingkat Kabupaten yang terbagi 3 jenis permukaan yaitu aspal, kerikil dan tanah.

DESCRIPTION

Road classification in Aceh Besar District is divided into 3 managers, namely state roads managed by the Central Government, provincial roads under the Provincial Government and district roads managed by the District Government.

In 2022, the length of roads in the administrative area of Aceh Besar District is 1,644.35 km with a road length of 1,279.44 which is a road whose authority is at the district level which is divided into 3 types of surfaces, namely asphalt, gravel and soil.

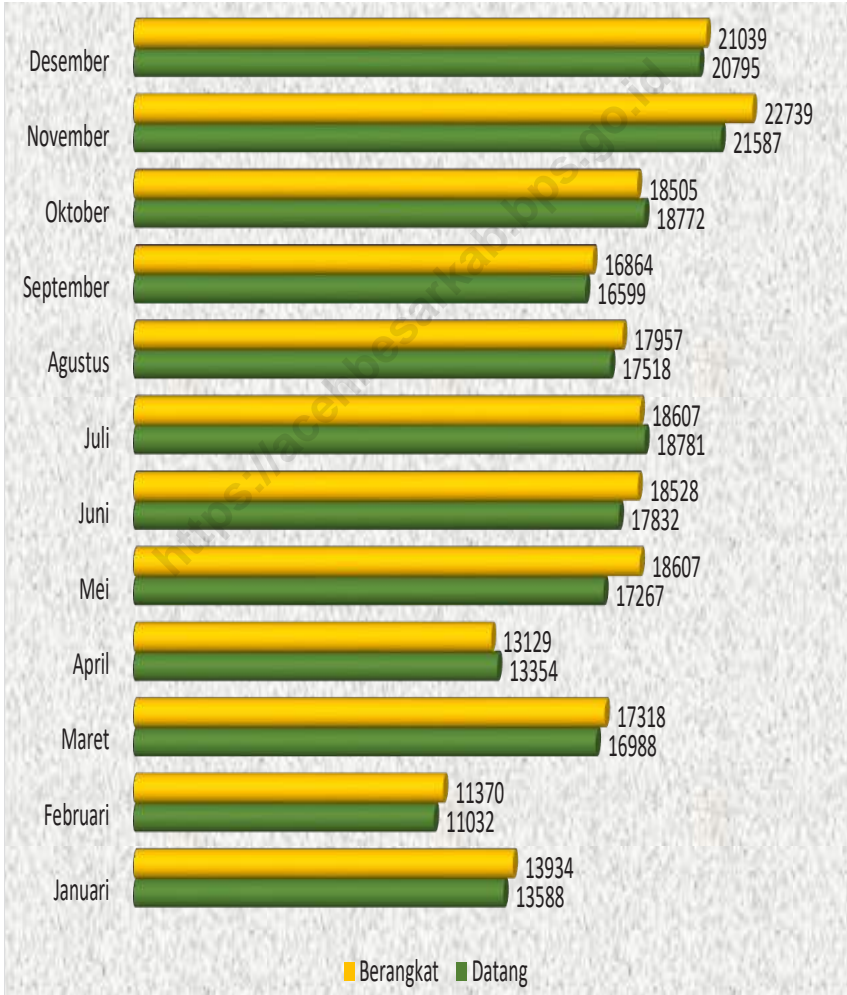
Gambar 8.1 Panjang Jalan Menurut Kondisi Jalan di Kabupaten Aceh Besar(km), 2020–2022
Figures 8.1 Length of Roads by Condition of Roads in Aceh Besar Regency (km), 2020–2022



Sumber/Source : Dinas Pekerjaan Umum dan Penataan Ruang/ Department of Public Works and Spatial Planning

Gambar 8.2
Figures

Jumlah Punumpang Penerbangan Domestik yang Datang dan Berangkat per Bulan Melalui Bandara Sultan Iskandar Muda Kabupaten Aceh Besar, 2022
Number of Domestic Passengers Aircraft Arrived and Departured at Sultan Iskandar Muda Airport in Aceh Besar Regency, 2022



Sumber/Source: Kanwil Dirjen Perhubungan Udara Wilayah I Bandara Sultan Iskandar Muda / Directorate General of Air Communication Region I Sultan Iskandar Muda Airport

8.1 TRANSPORTASI TRANSPORTATION

Tabel 8.1.1 Panjang Jalan¹ Menurut Tingkat Kewenangan Pemerintahan di Kabupaten Aceh Besar(km), 2020–2022
Table 8.1.1 Length of Roads¹ by Level of Government Authority in Aceh Besar Regency (km), 2020–2022

Tingkat Kewenangan Pemerintahan <i>Level of Government Authority</i>	2020	2021	2022
(1)	(2)	(3)	(4)
Negara ² /State ²	193,85	193,85	193,85
Provinsi/Province	171,06	171,06	171,06
Kabupaten/Kota <i>Regency/Municipality</i>	1 279,44	1 279,44	1 279,44
Jumlah/Total	1 644,35	1 644,35	1 644,35

Catatan/Note: ¹ Data tidak termasuk panjang jalan tol/Excluding toll road

² Berdasarkan Keputusan Menteri Pekerjaan Umum dan Perumahan Rakyat No. 248/KPTS/M/2016/Based on Public Work and Public Housing Ministerial Decree No. 248/KPTS/M/2016

Sumber/Source: Dinas Pekerjaan Umum dan Penataan Ruang/ Department of Public Works and Spatial Planning

Tabel 8.1.2 Panjang Jalan Menurut Jenis Permukaan Jalan di Kabupaten Aceh Besar(km), 2020–2022
Length of Roads by Type of Road Surface in Aceh Besar Regency (km), 2020–2022

Jenis Permukaan Jalan Type of Road Surface	2020	2021	2022
(1)	(2)	(3)	(4)
Aspal/Paved	895,67	889,23	900,55
Kerikil/Gravel	189,68	283,27	249,57
Tanah/Soil	182,84	93,20	113,19
Lainnya/Others	11,25	13,74	16,14
Jumlah/Total	1279,44	1279,44	1279,44

Sumber/Source: Dinas Pekerjaan Umum dan Penataan Ruang/ Department of Public Works and Spatial Planning

Tabel 8.1.3 Panjang Jalan Menurut Kondisi Jalan di Kabupaten Aceh Besar(km), 2020–2022
Length of Roads by Condition of Roads in Aceh Besar Regency (km), 2020–2022

Kondisi Jalan <i>Condition of Roads</i>	2020	2021	2022
(1)	(2)	(3)	(4)
Baik/ <i>Good</i>	724,76	528,26	534,99
Sedang/ <i>Moderate</i>	120,64	320,47	281,51
Rusak Ringan/ <i>Slighty Damage</i>	301,48	247,65	146,46
Rusak Berat/ <i>Severely Damage</i>	132,56	183,07	316,49
Jumlah/Total	1 279,44	1 279,44	1279,44

Sumber/Source: Dinas Pekerjaan Umum dan Penataan Ruang/ *Department of Public Works and Spatial Planning*

Tabel 8.1.4
Table

Panjang Jalan Kabupaten Dirinci Menurut Kecamatan dan Kondisi Jalan di Kabupaten Aceh Besar, 2022
Length of Regency Road by Subdistrict and Road Condition in Aceh Besar Regency, 2022

Kecamatan <i>Subdistrict</i>	Kondisi Jalan / <i>Road Condition</i> (km)			
	Baik/ <i>Good</i>	Sedang/ <i>Moderate</i>	Rusak Ringan/ <i>Damage</i>	Rusak Berat/ <i>Hard Damage</i>
(1)	(2)	(3)	(4)	(5)
L h o o n g	6,25	13,73	7,50	9,20
Lhoknga	24,40	7,35	4,15	5,25
Leupung	4,90	1,55	2,40	3,80
Indrapuri	43,18	9,93	5,78	53,61
Kuta Cot Glie	22,36	6,10	6,10	28,89
Seulimeum	55,66	40,38	5,38	36,38
Kota Jantho	38,20	15,93	2,37	20,36
Lembah Seulawah	17,90	4,19	5,19	39,37
Mesjid Raya	10,75	17,35	4,40	6,10
Darussalam	23,25	3,40	2,85	5,75
Baitussalam	18,90	4,00	2,40	1,55
Kuta Baro	23,93	11,35	6,10	11,05
Montasik	23,70	24,76	25,43	15,39
Blang Bintang	5,80	10,08	8,73	5,20
Ingin Jaya	43,75	10,38	9,30	6,38
Krueng Barona Jaya	8,95	4,25	2,62	2,10
Sukamakmur	18,63	18,75	7,25	13,68
Kuta Malaka	24,40	11,85	0,40	9,80
Simpang Tiga	11,99	5,20	3,35	4,70
Darul Imarah	48,41	12,50	16,59	7,06
Darul Kamal	4,65	11,20	5,58	10,57
Peukan Bada	20,05	18,65	8,85	5,30
Pulo Aceh	35,00	18,65	3,75	15,00
Aceh Besar	534,99	281,51	146,46	316,49

Sumber/*Source*: Dinas Pekerjaan Umum dan Penataan Ruang/*Department of Public Works and Spatial Planning*

Tabel 8.1.5 **Daftar Nama dan Alamat Perusahaan Angkutan Barang di Kabupaten Aceh Besar, 2022**
List of Name and Address of Goods Transport Company in Aceh Besar Regency, 2022

NO	Nama Perusahaan / Company Name	Alamat Perusahaan / Company Address	Jumlah Armada
(1)	(2)	(3)	(4)
1	PT. ALFI RIZQAN MANDIRI	Jl. Laksamana Malahayati Km. 22 Dusun Ujong Kareung Gp. Ladong Kec. Mesjid Raya	5
2	PT. KABERSAMA CIPTA RAYA	Gampong. Beradeun Kec. Peukan Bada	5
3	PT. LHONGKA BETON	Jl. Banda Aceh - Meulaboh Km. 10 Gampong Seubon Kec. Lhoknga	35
4	PT. PUTRA MANDIRI GROUP	Jl. Banda Aceh - Medan Km. 25,5 Gp. Sinyeu Kec. Indrapuri	10
5	PT. WAJIB USAH MIX	Dusun Lampreh Gp. Rima Keuneuruen Kec. Peukan Bada	10
6	PT. RESTU PERDANA TRANST	Gampong Lamme Garot Kec. Montasik	7
7	PT. AIRA GIBRA INTER NUSA	Gampong. Beradeun Kec. Peukan Bada	1
8	PT. AYU LESTARI INDAH	Jl. Banda Aceh - Medan Km. 6,5 Gp. Meunasah Krueng Kec. Ingin Jaya	10
9	PT. ILHAS JAYA BERSAMA	Jl. Banda Aceh - Medan Km. 43 Gp. Lamjrueu Kec. Seulimuem	5
10	PT. HOKNGA SARANA ANDALAS	Gampong Lamkruet Kec. Lhoknga	5
11	PT. LIA SARI INDAH	Jl. Soekarno - Hatta No. 22 Gp. Lamreung Kec. Darul Imarah	7
12	PT. MINYUK GAH	Gampong Tanjong Deah Kec. Darussalam	3
13	PT. MULIA RAKAN	Lr. Malahayati No. 61 Komplek BTN Ajuen Gp. Lam Hasan Kec. Peukan Bada	6
14	PT. SINAR HOE SABEE	Jl. Laksamana Malahayati Km. 6,5 Lr. Cot Bak Bi Gp. Baet Kec. Baitussalam	9
15	PT. CITKA HOE SABEE	Jl. Laksamana Malahayati Km. 6,5 Lr. Cot Bak Bi Gp. Baet Kec. Baitussalam	14
16	PT. ALFIS JAYA MANDIRI	Jl. Mesjid Depan Pasar Induk Lambaro Kel. Lambaro Kec. Ingin Jaya	5
17	PT. RESTU PERDANA TRANS	Gp. Lamme Garot Kec. Montasik Kabupaten Aceh Besar	7

Lanjutan Tabel/*Continued Table* 8.1.5

NO	Nama Perusahaan / Company Name	Alamat Perusahaan / Company Address	Jumlah Armada
(1)	(2)	(3)	(4)
18	PT. WAJIB USAHA PRATAMA	Jl. Cut Nyak Dhien Km. 5,5 Dsn. Laksamana Gpg. Ajuen Kec. Peukan Bada	5
19	PT. HAFIZ CIPTA MANDIRI	Jl. Soekarno - Hatta Dsn, Tgk. Syekh Gp. Lamreung Kec. Darul Imarah	5
20	PT. BELALANG JAYA PRIMA	Jl. Dr.Mr. Mohd. Hasan Gpg. Lamcot Kec. Darul Imarah	5
21	PT. KOMTAR ACEH PROPERTI	Jl. Blang Karam, Desa Lambaro Sukon Kec. Darussalam	6
22	PT. USAHA AWAK GEUTANYO	Jl. Ateung Tuha, Kel. Lam Hasan Kec. Peukan Bada	5
23	PT. MEGA PERKASA TRANSPORT	Desa Gla Meunasah Baro Kec. Krueng Barona Jaya Kabupaten Aceh Besar	5
24	PT. BEUTARI SEJATI PERSADA	Jl. Blang Bintang Lama KM. 1 Desa Cot Mancang Kec. Blang Bintang Kab. Aceh Besar	5
25	PT. BAHTERA SELAT MALAKA	Jl. Soekarno Hatta KM 8,5 Desa Lambaro Kec. Ingin Jaya Kabupaten Aceh	5
26	PT. JASA SAVNA LAPANSA	Jl. Rambutan II Villa Buana Gardenia Desa Lampasi Engking Kec. Darul Imarah Kab. Aceh Besar	5
27	PT. ENERGI ACEH SENTOSA	Jl. Glee Iniem No. 1 Desa Siem Kec. Darussalam Kab. Aceh Besar	
28	PT. BERSAMA SUKSES BAHAGIA	Jl. Banda Aceh-Medan No.17 A, Desa Meunasah Manyang Kec. Ingin Jaya Kab. Aceh Besar	28

Sumber/Source: Dinas Perhubungan Kab Aceh Besar/ *Transportation Office of Aceh Besar Regency*

Tabel 8.1.6 **Daftar Nama dan Alamat Perusahaan Angkutan Penumpang di Kabupaten Aceh Besar, 2022**
List of Name and Address of Passenger Transport Company in Aceh Besar Regency, 2022

NO	Nama Perusahaan / Company Name	Alamat Perusahaan / Company Address	Jumlah Armada
(1)	(2)	(3)	(4)
1	PT. Putra Jaya Transport	Jl. Banda Aceh - Medan Km.9, Gampong Lambaro, Kecamatan Ingin Jaya	14

Sumber/Source: Dinas Perhubungan Kab Aceh Besar/ Transportation Office of Aceh Besar Regency

Tabel
Table 8.1.7

Daftar Nama dan Alamat Terminal di Kabupaten Aceh Besar, 2022
List of Name and Address of Terminals in Aceh Besar Regency, 2022

NO	Terminal /Terminals	Alamat /Address
(1)	(2)	(3)
1	Terminal Bandar Udara Internasional Sultan Iskandar Muda	Jl. Bandara SIM Kec. Kuta Baro Kab. Aceh Besar
2	Terminal Rest Area Saree	Jl. Banda Aceh- Medan Km. 71 Gp. Suka Mulia Saree Kec. Lembah Seulawah Kab. Aceh Besar
3	Terminal Rest Area Kaki Geurutee Lhoong	Jl. Meulaboh-Banda Aceh Desa Meunasah Lhok Kec. Lhoong Kab. Aceh Besar
4	Terminal Mobil Barang Santan	Jl. Banda Aceh-Medan Desa Santan Kec. Ingin Jaya Kab. Aceh Besar

Sumber/Source: Dinas Perhubungan Kab Aceh Besar/ Transportation Office of Aceh Besar Regency

Tabel 8.1.8 **Daftar Nama dan Alamat Pelabuhan di Kabupaten Aceh Besar, 2022**
List of Name and Address of Seaport in Aceh Besar Regency, 2022

NO	Pelabuhan/Seaport	Alamat /Address
(1)	(2)	(3)
1	Pelabuhan Penumpang Lamteng	Desa Lamteng Pulo Nasi Kec. Pulo Aceh Kab. Aceh Besar
2	Pelabuhan Penumpang dan Perikanan Nasional Ulee Paya	Desa Ulee Paya Pulo Breuh Kec. Pulo Aceh Kab. Aceh Besar
3	Pelabuhan Barang Malahayati	Jl. Laksamana Malahayati Km. 32 Desa Lamreh Kec. Masjid Raya Kab. Aceh Besar
4	Pelabuhan Barang Khusus Lhoknga (PT. Lafarge Cement Indonesia)	Jl. Banda Aceh-Meulaboh Km/17 Desa Mn Ikeun Kec. Lhoknga Kab. Aceh Besar

Sumber/Source: Dinas Perhubungan Kab Aceh Besar/ *Transportation Office of Aceh Besar Regency*

Tabel 8.1.9
Table

Jumlah Pesawat dan Penumpang Penerbangan Domestik yang Datang dan Berangkat per Bulan Melalui Bandara Sultan Iskandar Muda Kabupaten Aceh Besar, 2022
Number of Plane and Domestic Passengers Aircraft Arrived and Departured at Sultan Iskandar Muda Airport in Aceh Besar Regency, 2022

Bulan/ Month	Pesawat/Airplane		Penumpang Domestik/ Domestic Passengers			
	Datang/ Arrival	Berangkat/ Departure	Datang/ Arrival	Berangkat/ Departure	Transit	
(1)	(2)	(3)	(4)	(5)	(6)	
Januari/January	199	201	13 588	13 934	1	
Februari/February	186	190	11 032	11 370	1	
Maret/March	240	248	16 988	17 318	0	
April/April	199	199	13 354	13 129	2	
Mei/May	247	245	17 267	18 607	0	
Juni/June	277	278	17 832	18 528	0	
Juli/July	263	260	18 781	18 607	0	
Agustus/August	261	260	17 518	17 957	0	
September/September	254	254	16 599	16 864	4	
Oktober/October	266	268	18 772	18 505	1	
November/November	283	279	21 587	22 739	0	
Desember/December	281	281	20 795	21 039	4	
2022	2 956	2 963	204 113	208 597	13	
Jumlah/Total	2021	1 987	1 998	154 454	161 363	17
	2020	1 808	1 812	157 995	153 738	-

Sumber/Source: Kanwil Dirjen Perhubungan Udara Wilayah I Bandara Sultan Iskandar Muda / Directorate General of Air Communication Region I Sultan Iskandar Muda Airport

Tabel 8.1.10
Table

Jumlah Pesawat dan Punumpang Penerbangan Internasional yang Datang dan Berangkat per Bulan Melalui Bandara Sultan Iskandar Muda Kabupaten Aceh Besar, 2022

Number of Plane and International Passengers Aircraft Arrived and Departured at Sultan Iskandar Muda Airport in Aceh Besar Regency, 2022

Bulan/ Month	Pesawat / Airplane		Penumpang International International Passengers			
	Datang/ Arrival	Berangkat/ Departure	Datang/ Arrival	Berangkat/ Departure	Transit	
(1)	(2)	(3)	(4)	(5)	(6)	
Januari/January	3	6	0	0	0	
Februari/February	6	2	0	0	0	
Maret/March	7	0	0	0	0	
April/April	1	0	0	0	0	
Mei/May	3	4	0	0	0	
Juni/June	6	13	0	2 022	0	
Juli/July	6	7	1 957	0	0	
Agustus/August	2	1	62	0	0	
September/September	3	3	0	0	0	
Oktober/October	12	10	1 009	1 237	0	
November/November	18	21	1 847	3 291	0	
Desember/December	36	34	3 420	4 005	0	
2022	103	101	8 295	10 555	0	
Jumlah/Total	2021	42	34	0	2	1 379
2020	293	289	27 505	26 091	-	

Sumber/Source: Kanwil Dirjen Perhubungan Udara Wilayah I Bandara Sultan Iskandar Muda / Directorate General of Air Communication Region I Sultan Iskandar Muda Airport

Tabel 8.1.11
Table

Jumlah Barang yang Dibongkar dan Dimuat per Bulan Melalui Terminal Internasional Bandara Sultan Iskandar Muda Kabupaten Aceh Besar, 2022
Number of Freight Load and Unload per Month at Sultan Iskandar Muda International Airport Terminal at Sultan Iskandar Muda Airport in Aceh Besar Regency, 2022

Bulan/ Month	Kargo / Cargo		Bagasi / Baggage		Pos / Post	
	Bongkar / Unload (kg)	Muat / Load (kg)	Bongkar / Unload (kg)	Muat / Load (kg)	Bongkar / Unload (kg)	Muat / Load (kg)
(1)	(2)	(3)	(4)	(5)	(6)	(7)
Januari/January	0	0	0	0	0	0
Februari/February	0	0	0	0	0	0
Maret/March	0	0	0	0	0	0
April/April	0	0	0	0	0	0
Mei/May	0	0	0	0	0	0
Juni/June	0	0	0	38 290	0	0
Juli/July	0	0	0	58 361	0	0
Agustus/August	0	0	1 737	0	0	0
September/September	0	0	0	0	0	0
Oktober/October	0	0	11 948	8 596	0	0
November/November	68	0	22 154	27 471	0	0
Desember/December	0	0	34 316	30 460	0	0
Jumlah/Total	68	0	70 155	163 178	0	0

Sumber/Source: Kanwil Dirjen Perhubungan Udara Wilayah I Bandara Sultan Iskandar Muda / Directorate General of Air Communication Region I Sultan Iskandar Muda Airport

Tabel 8.1.12 Jumlah Barang yang Dibongkar dan Dimuat per Bulan Melalui Terminal Domestik Bandara Sultan Iskandar Muda Kabupaten Aceh Besar, 2022
Number of Freight Load and Unload per Month at Sultan Iskandar Muda Domestic Airport Terminal at Sultan Iskandar Muda Airport in Aceh Besar Regency, 2022

Bulan/ Month	Kargo / Cargo		Bagasi / Baggage		Pos / Post	
	Bongkar / Unload (kg)	Muat / Load (kg)	Bongkar / Unload (kg)	Muat / Load (kg)	Bongkar / Unload (kg)	Muat / Load (kg)
(1)	(2)	(3)	(4)	(5)	(6)	(7)
Januari/January	411 833	80 976	115 772	114 674	0	0
Februari/February	485 670	81 293	94 378	91 399	0	0
Maret/March	538 262	89 998	149 274	130 743	0	0
April/April	553 062	134 926	140 556	101 903	0	0
Mei/May	406 301	93 896	170 536	180 845	0	0
Juni/June	487 767	94 528	145 180	156 604	0	0
Juli/July	463 258	115 675	161 066	144 312	0	0
Agustus/August	173 576	96 791	154 284	157 557	0	0
September/September	421 576	85 633	136 076	125 072	0	0
Oktober/October	503 659	103 550	151 471	137 221	0	0
November/November	456 323	94 161	184 233	154 627	0	0
Desember/December	628 441	116 988	179 027	146 524	0	0
Jumlah/Total	5 529 778	1 188 415	1 781 853	1 641 481	0	0

Sumber/Source: Kanwil Dirjen Perhubungan Udara Wilayah I Bandara Sultan Iskandar Muda / Directorate General of Air Communication Region I Sultan Iskandar Muda Airport

BAB 9

PERBANKAN & KOPERASI/ BANKING & COOPERATIVE



KOPERASI AKTIF
658 UNIT



BUMDES AKTIF
559 UNIT

JENIS KOPERASI

- KUD (33 UNIT)
- KPRI (82 UNIT)
- KOPKAR (9 UNIT)
- KOPPAS (4 UNIT)
- LAINNYA (530 UNIT)

PENJELASAN TEKNIS**TECHNICAL NOTES**

- | | |
|---|---|
| <p>1. Koperasi adalah perusahaan yang beranggotakan orang-orang atau badan hukum koperasi dengan melandaskan kegiatannya berdasarkan prinsip koperasi sekaligus sebagai gerakan ekonomi rakyat yang berdasarkan azas kekeluargaan. Bentuk badan hukum koperasi ini dikeluarkan dan disahkan oleh Departemen Koperasi.</p> | <p>1. <i>A cooperative is a company consisting of individuals or cooperative legal entities based on cooperative principles as well as a people's economic movement based on family principles. This form of cooperative legal entity is issued and authorized by the Ministry of Cooperatives.</i></p> |
| <p>2. Tabungan/simpanan yaitu bagian dari pendapatan anggota rumah tangga atau pemberian dari pihak lain yang tidak dibelanjakan, tetapi disimpan di tempat-tempat tertentu, misalnya bank, koperasi, lembaga keuangan, rumah, dsb. untuk dipergunakan bagi keperluan masa yang akan datang.</p> | <p>2. <i>Savings are part of the income of household members or gifts from other parties that are not spent, but stored in certain places, such as banks, cooperatives, financial institutions, homes, etc. to be used for future needs.</i></p> |
| <p>3. Tabungan/simpanan berupa uang adalah simpanan/tabungan yang dimiliki oleh anggota rumah tangga dalam bentuk uang yang bisa digunakan membeli barang.</p> | <p>3. <i>Savings in the form of money are savings owned by household members in the form of money that can be used to buy goods.</i></p> |
| <p>4. Nilai pinjaman/ kredit adalah besarnya dana pegadaian yang dipinjamkan kepada nasabah.</p> | <p>4. <i>Loan/credit value is the amount of pawnshop funds loaned to customers.</i></p> |
| <p>5. Harga adalah Jumlah uang yang menyatakan nilai tukar suatu kesatuan benda tertentu, misalnya harga sepotong kue adalah Rp50.</p> | <p>5. <i>Price is the amount of money that expresses the exchange value of a certain unit of object, for example, the price of a piece of cake is IDR 50.</i></p> |

6. Indeks Implisit adalah Suatu indeks yang menunjukkan tingkat perkembangan harga di tingkat produsen (*producer price index*).
6. *Implicit Index is an index that shows the level of price development at the producer level (producer price index).*

<https://acehbesarkab.bps.go.id>

Tabel 9.1
Table

Jumlah Koperasi Aktif Menurut Kecamatan di Kabupaten Aceh Besar, 2019–2022
Number of Active Cooperative by Subdistrict in Aceh Besar Regency, 2019–2022

Kecamatan Subdistrict	2019	2020	2021	2022
(1)	(2)	(3)	(4)	(5)
L h o o n g	40	40	41	41
Lhoknga	51	51	52	52
Leupung	16	17	18	18
Indrapuri	33	33	34	37
Kuta Cot Glie	10	10	12	12
Seulimeum	30	30	30	30
Kota Jantho	49	49	49	49
Lembah Seulawah	13	13	13	14
Mesjid Raya	26	26	26	26
Darussalam	24	24	26	26
Baitussalam	21	21	21	21
Kuta Baro	39	39	39	39
Montasik	24	24	25	25
Blang Bintang	12	13	13	13
Ingin jaya	74	74	75	76
Krueng Barona Jaya	14	14	14	14
Sukamakmur	30	30	33	34
Kuta Malaka	11	11	11	13
Simpang Tiga	8	8	8	8
Darul Imarah	55	55	56	58
Darul Kamal	10	10	11	11
Peukan Bada	31	31	32	32
Pulo Aceh	8	8	8	9
Aceh Besar	629	631	647	658

Sumber/Source: Dinas Koperasi, Usaha Kecil Menengah dan Perdagangan Kabupaten Aceh Besar/ Office of Cooperatives, Small and Medium Enterprises and Trade of Aceh Besar Regency

Tabel
Table 9.2**Jumlah Koperasi Menurut Jenis Koperasi dan Kecamatan di Kabupaten Aceh Besar, 2022**
Number of Cooperative by Kind of Cooperative and Subdistrict in Aceh Besar Regency, 2022

Kecamatan Subdistrict	Jenis Koperasi/ Kind of Cooperative					Jumlah Total
	KUD	KPRI	KOPKAR	KOPPAS	Lainnya Other	
(1)	(2)	(3)	(4)	(5)	(6)	(7)
L h o o n g	3	2	0	1	35	41
Lhoknga	2	3	2	0	45	52
Leupung	1	0	0	0	17	18
Indrapuri	1	3	0	0	33	37
Kuta Cot Glie	0	5	0	0	7	12
Seulimeum	2	3	0	0	25	30
Kota Jantho	2	24	1	0	22	49
Lembah Seulawah	2	4	0	0	8	14
Mesjid Raya	1	6	0	0	19	26
Darussalam	2	7	0	0	17	26
Baitussalam	0	3	0	0	18	21
Kuta Baro	2	3	0	1	33	39
Montasik	2	2	0	0	21	25
Blang Bintang	1	3	1	0	8	13
Ingin jaya	4	4	2	1	65	76
Krueng Barona Jaya	0	0	0	0	14	14
Sukamakmur	1	2	0	0	31	34
Kuta Malaka	0	1	0	0	12	13
Simpang Tiga	0	0	0	0	8	8
Darul Imarah	2	1	2	1	52	58
Darul Kamal	1	0	0	0	10	11
Peukan Bada	3	3	1	0	25	32
Pulo Aceh	1	3	0	0	5	9
Aceh Besar	33	82	9	4	530	658

Sumber/Source: Dinas Koperasi, Usaha Kecil Menengah dan Perdagangan Kabupaten Aceh Besar/ Office of Cooperatives, Small and Medium Enterprises and Trade of Aceh Besar Regency

Tabel 9.3
Table**Jumlah Badan Usaha Milik Desa (Bumdes) Dirinci Menurut Kecamatan di Kabupaten Aceh Besar, 2022**
Total Village Enterprises Agency by Subdistricts in Aceh Besar Regency, 2022

Kecamatan Subdistrict	Jumlah Gampong/ Village Total	BUMDES Aktif/ Active BUMDES	BUMDESMA Aktif/ Active BUMDESMA
(1)	(2)	(3)	(4)
Lhoong	28	28	1
Lhoknga	28	28	1
Leupung	6	6	1
Indrapuri	52	52	1
Kuta Cot Glie	32	22	1
Seulimuem	47	44	1
Kota Jantho	13	7	-
Lembah Seulawah	12	11	1
Mesjid raya	13	13	1
Darussalam	29	29	1
Baitussalam	13	10	1
Kuta Baro	47	47	1
Montasik	39	38	1
Blang Bintang	26	18	1
Ingin Jaya	50	49	1
Krueng Barona Jaya	12	7	1
Suka Makmur	35	34	1
Kuta malaka	15	15	1
Simpang Tiga	18	17	1
Darul Imarah	32	28	1
Darul Kamal	14	13	1
Peukan Bada	26	26	1
Pulo Aceh	17	17	1
Aceh Besar	604	559	22

Catatan/Note: BUMDESMA (Badan Usaha Milik Desa Bersama)

Sumber/Source: DPMG (Dinas Pemberdayaan Masyarakat dan Gampong) Kab Aceh Besar/ Society and Village Empowerment Board of Aceh Besar Regency

BAB 10

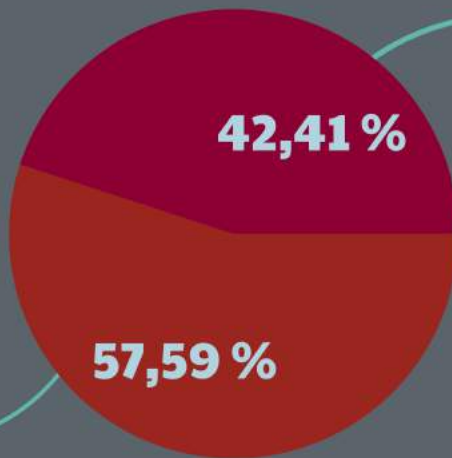
PENGELUARAN PENDUDUK/ POPULATION EXPENDITURE

RATA-RATA PENGELUARAN
PER KAPITA DALAM SEBULAN

- **MAKANAN (Rp604.092)**
- **NON MAKANAN (Rp 494.035)**



MAKANAN



**NON
MAKANAN**

PENJELASAN TEKNIS

1. Pengeluaran rata-rata per kapita adalah biaya yang dikeluarkan untuk konsumsi semua anggota rumah tangga selama sebulan baik yang berasal dari pembelian, pemberian maupun produksi sendiri dibagi dengan banyaknya anggota rumah tangga dalam rumah tangga tersebut.

TECHNICAL NOTES

1. *Average expenditure per capita is the cost incurred for the consumption of all household members during the month either from purchases, gifts or own production divided by the number of household members in the household.*

ULASAN

Rata-rata pengeluaran penduduk dihitung berdasarkan perkiraan pembelian atau penerimaan barang komoditas makanan dan non makanan.

Rata-rata pengeluaran per kapita per bulan merupakan estimasi pengeluaran dari tiap individu selama satu bulan.

DESCRIPTION

The average expenditure of the population is calculated based on the estimated purchase or receipt of food and non-food commodities.

Average expenditure per capita per month is an estimate of the expenditure of each individual for one month.

<https://acehbesarkab.bps.go.id>

Tabel
Table 10.1**Rata-rata Pengeluaran per Kapita Sebulan Menurut Kelompok Komoditas (rupiah) di Kabupaten Aceh Besar, 2021 dan 2022**
Monthly Average Expenditure per Capita by Commodity Group (rupiahs) in Aceh Besar Regency, 2021 and 2022

Kelompok Komoditas/Commodity Group	2021	2022
(1)	(2)	(3)
Makanan/Food		
Padi-padian/ <i>Cereals</i>	69.738	70.486
Umbi-umbian/ <i>Tubers</i>	5.183	5.400
Ikan/udang/cumi/kerang/ <i>Fish/shrimp/common squid/shells</i>	98.503	90.022
Daging/ <i>Meat</i>	20.070	18.635
Telur dan susu/ <i>Eggs and milk</i>	26.767	23.698
Sayur-sayuran/ <i>Vegetables</i>	50.567	51.069
Kacang-kacangan/ <i>Legumes</i>	7.613	7.606
Buah-buahan/ <i>Fruits</i>	23.688	27.898
Minyak dan kelapa/ <i>Oil and coconut</i>	15.946	15.790
Bahan minuman/ <i>Beverage stuffs</i>	15.921	15.322
Bumbu-bumbuan/ <i>Spices</i>	11.650	14.210
Konsumsi lainnya/ <i>Miscellaneous food items</i>	9.884	9.282
Makanan dan minuman jadi/ <i>Prepared food and beverages</i>	220.482	187.615
Rokok/ <i>Cigarettes</i>	86.834	67.061
Jumlah makanan/Total food	662.849	604.092
Bukan makanan/Non-food		
Perumahan dan fasilitas rumah tangga/ <i>Housing and household facilities</i>	243.322	240.727
Aneka barang dan jasa/ <i>Goods and services</i>	91.517	108.802
Pakaian, alas kaki, dan tutup kepala/ <i>Clothing, footwear, and headgear</i>	52.239	49.713
Barang tahan lama/ <i>Durable goods</i>	38.207	27.073
Pajak, pungutan, dan asuransi/ <i>Taxes and insurance</i>	52.372	60.905
Keperluan pesta dan upacara/kenduri/ <i>Parties and ceremonies</i>	10.566	6.815
Jumlah bukan makanan/Total non-food	488.224	494.035
Jumlah/Total	1.151.073	1.098.127

Sumber/Source: BPS, Survei Sosial Ekonomi Nasional (Susenas) Maret 2021 dan Maret 2022/BPS-Statistics Indonesia, National Socioeconomic Survey

Tabel
Table 10.2

Persentase Pengeluaran per Kapita Sebulan Menurut Kelompok Komoditas di Kabupaten Aceh Besar, 2021 dan 2022
Percentage of Monthly Expenditure per Capita by Commodity Group in Aceh Besar Regency, 2021 and 2022

Kelompok Komoditas/Commodity Group	2021	2022
(1)	(2)	(3)
Makanan/Food		
Padi-padian/Cereals	6,06	6,42
Umbi-umbian/Tubers	0,45	0,49
Ikan/udang/cumi/kerang/Fish/shrimp/common squid/shells	8,56	8,20
Daging/Meat	1,74	1,70
Telur dan susu/Eggs and milk	2,33	2,16
Sayur-sayuran/Vegetables	4,39	4,65
Kacang-kacangan/Legumes	0,66	0,69
Buah-buahan/Fruits	2,06	2,54
Minyak dan kelapa/Oil and coconut	1,39	1,44
Bahan minuman/Beverage stuffs	1,38	1,40
Bumbu-bumbuan/Spices	1,01	1,29
Konsumsi lainnya/Miscellaneous food items	0,86	0,85
Makanan dan minuman jadi/Prepared food and beverages	19,15	17,09
Rokok/Cigarettes	7,54	6,11
Jumlah makanan/Total food	57,59	55,01
Bukan makanan/Non-food		
Perumahan dan fasilitas rumah tangga/Housing and household facilities	21,14	21,92
Aneka barang dan jasa/Goods and services	7,95	9,91
Pakaian, alas kaki, dan tutup kepala/Clothing, footwear, and headgear	4,54	4,53
Barang tahan lama/Durable goods	3,32	2,47
Pajak, pungutan, dan asuransi/Taxes and insurance	4,55	5,55
Keperluan pesta dan upacara/kenduri/Parties and ceremonies	0,92	0,62
Jumlah bukan makanan/Total non-food	42,41	44,99
Jumlah/Total	100	100

Sumber/Source: BPS, Survei Sosial Ekonomi Nasional (Susenas) Maret 2021 dan Maret 2022/BPS-Statistics Indonesia, National Socioeconomic Survey

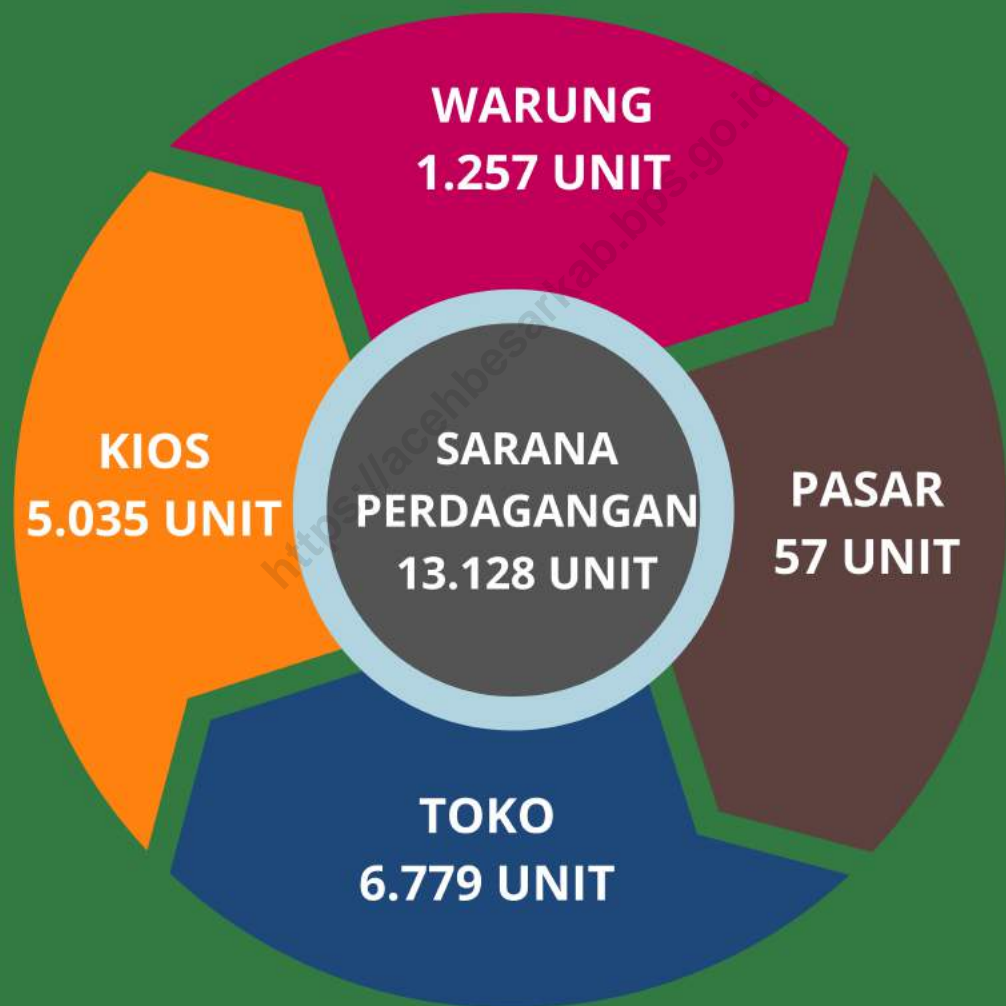
Tabel
Table 10.3**Persentase Penduduk Menurut Golongan Pengeluaran Per Kapita Sebulan di Kabupaten Aceh Besar, 2022**
Percentage of Population by Class of Monthly Expenditure per Capita in Aceh Besar Regency, 2022

Golongan Pengeluaran Per Kapita Sebulan (rupiah) <i>Class of Monthly Expenditure per Capita (rupiahs)</i>	Persentase Penduduk <i>Percentage of Population</i>
(1)	(2)
< 150 000	0
150 000–199 999	0
200 000–299 999	0,66
300 000–499 999	7,41
500 000–749 999	24,87
750 000–999 999	22,98
1 000 000–1 499 999	27,27
> 1 500 000	16,82
Jumlah/Total	100,00

Sumber/Source: BPS, Survei Sosial Ekonomi Nasional (Susenas) Maret/BPS-Statistics Indonesia, National Socioeconomic Survey March

BAB 11

PERDAGANGAN/TRADE



PENJELASAN TEKNIS

1. Pedagang Kecil adalah usaha perorangan atau lebih dalam kegiatan jual beli barang. Pedagang kecil membeli barang dagangan dengan skala kecil. Pedagang kecil secara langsung menjual dagangannya kepada konsumen.
2. Pedagang Menengah adalah pedagang yang skala kegiatan jual belinya lebih kecil dari pedagang besar dan lebih tinggi dibanding pedagang kecil.
3. Pedagang Besar adalah pedagang dengan kegiatan jual beli berskala besar dan menjual barang dagangannya ke pabrik, industri, atau pedagang besar lain dengan sistem business-to-business.
4. Usaha Kecil adalah usaha yang mempunyai 5-19 karyawan dengan aset antara Rp50 juta hingga Rp500 juta dan omset per tahunnya antara Rp300 juta sampai dengan Rp2,5 milyar.
5. Usaha Menengah merupakan usaha yang berdiri sendiri dan bukan termasuk anak perusahaan yang mempunyai 19-99 karyawan dengan aset antara Rp500 juta hingga Rp10 milyar dan omset per tahun antara Rp2,5 milyar hingga Rp50 milyar.
6. Usaha Besar adalah usaha dengan lebih dari 99 karyawan. Aset usaha

TECHNICAL NOTES

1. *Small traders are individual businesses or more in the activity of buying and selling goods. Small traders buy merchandise on a small scale. Small traders directly sell their merchandise to consumers.*
2. *Medium traders are traders whose scale of trading activities is smaller than large traders and higher than small traders.*
3. *Large traders are traders with large-scale buying and selling activities and sell their merchandise to factories, industries, or other large traders with a business-to-business system.*
4. *Small Enterprises are businesses with 5-19 employees with assets between Rp50 million and Rp500 million and annual turnover between Rp300 million and Rp2.5 billion.*
5. *Medium Enterprises are stand-alone businesses and not subsidiaries with 19-99 employees with assets between Rp500 million and Rp10 billion and an annual turnover between Rp2.5 billion and Rp50 billion.*
6. *Large Enterprises are businesses with more than 99 employees. The assets of large businesses amount*

- besar berjumlah lebih dari Rp10 milyar dan omset per tahunnya lebih besar dari Rp10 milyar.
7. Wajib Daftar Perusahaan adalah kegiatan pendaftaran perusahaan untuk mendapatkan suatu gambaran mengenai perusahaan yang bersangkutan.
8. Pendapatan Asli Daerah adalah penerimaan yang diperoleh daerah dari sumber-sumber dalam wilayahnya sendiri yang dipungut sesuai dengan Peraturan Daerah.
9. Tanda Daftar Perusahaan adalah catatan resmi yang diadakan menurut atau berdasarkan ketentuan undang-undang atau peraturan-peraturan. Di dalamnya memuat hal-hal yang wajib didaftarkan oleh setiap perusahaan serta disahkan oleh pejabat yang berwenang.
10. Surat Izin Usaha Perdagangan (SIUP) adalah surat izin yang diberikan oleh pejabat yang berwenang kepada pengusaha untuk menjalankan usaha di sektor perdagangan dan jasa.
- to more than Rp10 billion and the annual turnover is greater than Rp10 billion.*
7. *Compulsory Company Registration is the activity of registering a company to obtain a description of the company concerned.*
8. *Regional Original Revenue is revenue obtained by the region from sources within its own territory which is levied in accordance with Regional Regulations.*
9. *Company Registration Certificate is an official record held according to or based on the provisions of laws or regulations. It contains matters that must be registered by every company and authorized by the authorized official.*
10. *Business License is a legal letter signed by government officials to business owner as a permit for any business activity conducted in trade or service sector.*

ULASAN

Berdasarkan data tahun 2022, mayoritas usaha yang ada di Kabupaten Aceh Besar adalah Usaha Kecil Menengah.

Pada sektor perdagangan, sebanyak 51,64 % dari keseluruhan sarana pedagang merupakan jenis sarana pertokoan selebih nya 38,35 % jenis sarana kios, 9,58 % warung dan 0,43 % jenis sarana pasar.

DESCRIPTION

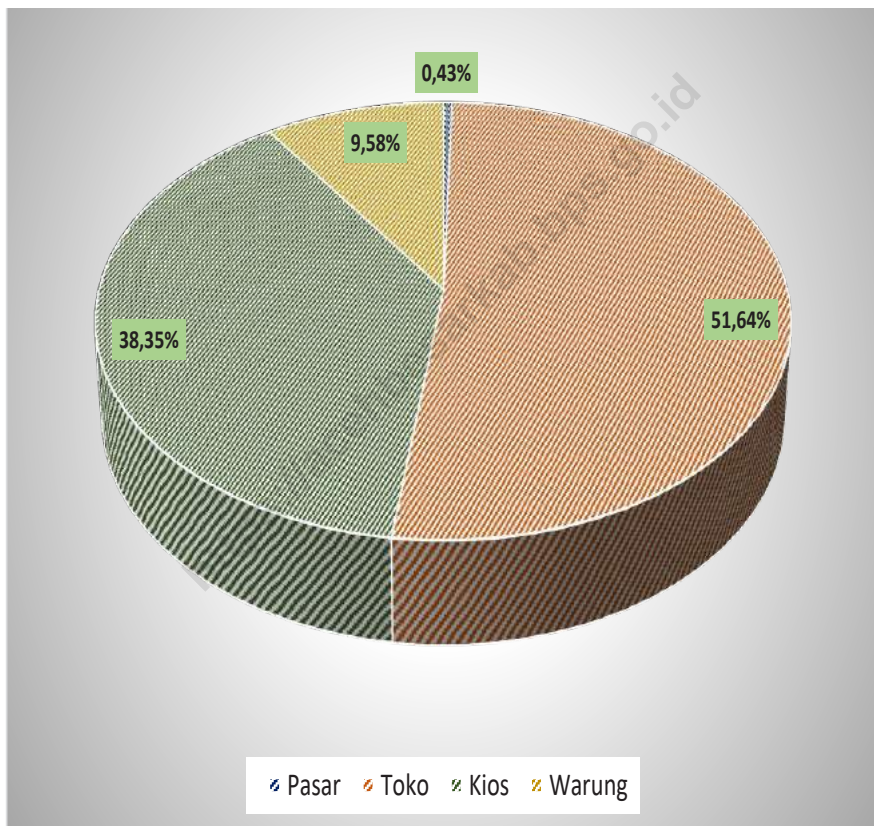
Based on data from 2022, the majority of businesses in Aceh Besar Regency are small and medium enterprises.

In the trade sector, 51.64% of all merchant facilities are types of store facilities, the rest are 38.35% kiosk facilities, 9.58% stalls and 0.43% types of market facilities.

<https://acehbesarkab.bps.go.id>

Gambar 11.1
Figures

Persentase Sarana Perdagangan Menurut Jenisnya di Kabupaten Aceh Besar, 2022
Percentage of Trading Facilities by Type of Facility in Aceh Besar Regency, 2022



Sumber/Source: Dinas Koperasi, Usaha Kecil Menengah dan Perdagangan Kabupaten Aceh Besar/ Office of Cooperatives, Small and Medium Enterprises and Trade of Aceh Besar Regency

Tabel
Table 11.1

Jumlah Sarana Perdagangan Menurut Jenisnya di Kabupaten Aceh Besar, 2019–2022
Number of Trading Facilities by Type of Facility in Aceh Besar Regency, 2019–2022

Jenis Sarana Perdagangan <i>Type of Trading Facilities</i>	2019	2020	2021	2022
(1)	(2)	(3)	(4)	(5)
Pasar/Market	50	50	52	57
Toko/Store	6 155	6 686	6 716	6 779
Kios	3 211	4 813	4 959	5 035
Warung	1 156	1 226	1 250	1 257
Jumlah/Total	10 572	12 775	12 977	13 128

Sumber/Source: Dinas Koperasi, Usaha Kecil Menengah dan Perdagangan Kabupaten Aceh Besar/ Office of Cooperatives, Small and Medium Enterprises and Trade of Aceh Besar Regency

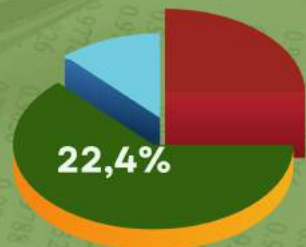


BAB 12

SISTEM NERACA REGIONAL/ SYSTEM OF REGIONAL ACCOUNT



Distribusi PDRB ADHB Lapangan Usaha Terbesar, yaitu **Sektor Pertanian, Kehutanan dan Perikanan**



PENJELASAN TEKNIS**TECHNICAL NOTES**

1. Penghitungan statistik neraca nasional mengikuti buku petunjuk yang diterbitkan oleh Perserikatan Bangsa Bangsa (PBB) dikenal sebagai Sistem Neraca Nasional (SNN). SNN adalah rekomendasi internasional tentang bagaimana menyusun ukuran aktivitas ekonomi yang sesuai dengan standar neraca baku yang didasarkan pada prinsip-prinsip ekonomi. Rekomendasi yang dimaksud dinyatakan dalam sekumpulan konsep, definisi, klasifikasi, dan aturan neraca yang disepakati secara internasional dalam mengukur indikator tertentu seperti Produk Domestik Bruto (PDB). Salah satu bentuk adaptasi pencatatan statistik nasional adalah melakukan perubahan tahun dasar PDB Indonesia dari tahun 2000 ke 2010. Perubahan tahun dasar PDB dilakukan seiring dengan mengadopsi rekomendasi PBB yang tertuang dalam Sistem Neraca Nasional 2008 (SNA 2008).

2. Produk Domestik Bruto pada tingkat nasional serta Produk Domestik Regional Bruto (PDRB) pada tingkat regional (provinsi) menggambarkan kemampuan suatu wilayah untuk menciptakan nilai tambah pada suatu waktu tertentu. Untuk menyusun PDB

1. *The calculation of national accounts statistics follows a manual published by the United Nations (UN) known as the System of National Accounts (SNN). The SNN is an international recommendation on how to compile a measure of economic activity that complies with standardized balance sheet standards based on economic principles. The recommendations in question are expressed in a set of internationally agreed concepts, definitions, classifications and balance sheet rules in measuring certain indicators such as Gross Domestic Product (GDP). One form of adaptation of the national statistical record is to change the base year of Indonesia's GDP from 2000 to 2010. The change in the base year of GDP was carried out in line with the adoption of UN recommendations contained in the 2008 System of National Accounts (SNA 2008).*

2. *Gross Domestic Product (GDP) at the national level and Gross Regional Domestic Product (GRDP) at the regional (provincial) level illustrate the ability of an area to create added value at a given time. Two approaches are used to compile GDP and GRDP, namely*

maupun PDRB digunakan 2 pendekatan, yaitu lapangan usaha dan pengeluaran. Keduanya menyajikan komposisi data nilai tambah dirinci menurut sumber kegiatan ekonomi (lapangan usaha) dan menurut komponen penggunaannya. PDB maupun PDRB dari sisi lapangan usaha merupakan penjumlahan seluruh komponen nilai tambah bruto yang mampu diciptakan oleh sektor-sektor ekonomi atas berbagai aktivitas produksinya. Sedangkan dari sisi pengeluaran menjelaskan tentang penggunaan dari nilai tambah tersebut.

3. PDB menurut lapangan usaha mengalami perubahan klasifikasi dari 9 lapangan usaha menjadi 17 lapangan usaha. PDB menurut lapangan usaha dirinci menurut total nilai tambah dari seluruh sektor ekonomi yang mencakup lapangan usaha Pertanian, Kehutanan, dan Perikanan; Pertambangan dan Penggalian; Industri Pengolahan; Pengadaan Listrik dan Gas; Pengadaan Air, Pengelolaan Sampah, Limbah dan Daur Ulang; Konstruksi; Perdagangan Besar dan Eceran, Reparasi Mobil dan Sepeda Motor; Transportasi dan Pergudangan; Penyediaan Akomodasi dan Makan Minum; Informasi dan Komunikasi; Jasa Keuangan dan Asuransi; Real Estat; Jasa

business field and expenditure. Both present the composition of value-added data broken down by source of economic activity (business field) and by its use component. GDP and GRDP from the business field side are the sum of all components of gross value added that can be created by economic sectors for their various production activities. Meanwhile, the expenditure side explains the use of the added value.

3. GDP by business field experienced a change in classification from 9 business fields to 17 business fields. GDP by business field is detailed according to the total value added of all economic sectors which include Agriculture, Forestry and Fisheries; Mining and Quarrying; Manufacturing Industry; Electricity and Gas Procurement; Water Procurement, Waste Management, Waste and Recycling; Construction; Wholesale and Retail Trade, Repair of Cars and Motorcycles; Transportation and Warehousing; Provision of Accommodation and Drinking Food; Information and Communication; Financial and Insurance Services; Real Estate; Corporate Services, Government Administration, Defense and Compulsory Social Security; Educational Services; Health and Social Services; and Other Services.

- Perusahaan, Administrasi Pemerintahan, Pertahanan dan Jaminan Sosial Wajib; Jasa Pendidikan; Jasa Kesehatan dan Kegiatan Sosial; dan Jasa lainnya.
4. PDB menurut pengeluaran mengalami perubahan klasifikasi dimana pengeluaran konsumsi Lembaga Non Profit yang Melayani Rumah Tangga (LNPR) yang sebelumnya termasuk bagian dari pengeluaran konsumsi rumah tangga menjadi komponen terpisah. Sehingga klasifikasi PDB menurut pengeluaran dirinci menjadi 7 komponen yaitu komponen pengeluaran konsumsi rumah tangga, pengeluaran konsumsi LNPR, pengeluaran konsumsi pemerintah, pembentukan modal tetap bruto, perubahan inventori, ekspor barang dan jasa, dan impor barang dan jasa.
 5. Pengeluaran konsumsi rumah tangga mencakup berbagai pengeluaran konsumsi akhir rumah tangga atas barang dan jasa untuk memenuhi kebutuhan individu ataupun kelompok secara langsung. Pengeluaran rumah tangga di sini mencakup makanan dan minuman selain restoran; pakaian, alas kaki dan jasa perawatannya; perumahan dan perlengkapan rumah tangga; kesehatan dan pendidikan; transportasi dan komunikasi;
4. *GDP by expenditure experienced a change in classification where consumption expenditure of Non-Profit Institutions Serving Households (LNPR) which was previously included as part of household consumption expenditure became a separate component. Thus, the classification of GDP by expenditure is detailed into 7 components, namely the components of household consumption expenditure, consumption expenditure of LNPR, government consumption expenditure, gross fixed capital formation, inventory changes, exports of goods and services, and imports of goods and services.*
 5. *Household consumption expenditure includes various household final consumption expenditures on goods and services to meet individual or group needs directly. Household expenditure here includes food and beverages other than restaurants; clothing, footwear and maintenance services; housing and household equipment; health and education; transportation and communication; restaurants and hotels and others.*

- restoran dan hotel serta lainnya.
6. Pengeluaran Pemerintah terdiri dari Pengeluaran Konsumsi Individu dan Pengeluaran Konsumsi Kolektif. Barang dan jasa individu merupakan barang dan jasa privat, dimana ciri-ciri barang privat adalah a) Scarcity, yaitu ada kelangkaan/keterbatasan dalam jumlah; b) Excludable consumption, yaitu konsumsi suatu barang dapat dibatasi hanya pada mereka yang memenuhi persyaratan tertentu (biasanya harga); c) Rivalrous competition, yaitu konsumsi oleh satu konsumen akan mengurangi atau menghilangkan kesempatan pihak lain untuk melakukan hal serupa. Contoh barang dan jasa yang dihasilkan pemerintah dan tergolong sebagai barang dan jasa individu adalah jasa pelayanan kesehatan pemerintah di rumah sakit/puskesmas dan jasa pendidikan di sekolah/universitas negeri. Sedangkan barang dan jasa kolektif ekuivalen dengan barang publik yang memiliki ciri a) Non rivalry, yaitu penggunaan satu konsumen terhadap suatu barang tidak mengurangi kesempatan konsumen lain untuk juga mengkonsumsi barang tersebut; b) Non excludable, yaitu apabila suatu barang publik tersedia, maka tidak ada yang dapat menghalangi siapapun
6. *Government consumption expenditure consists of individual consumption expenditure and collective consumption expenditure. Individual goods and services are private goods and services, where the characteristics of private goods are a) Scarcity, i.e. there is scarcity / limitation in quantity; b) Excludable consumption, i.e. consumption of a good can be limited only to those who meet certain requirements (usually price); c) Rivalrous competition, i.e. consumption by one consumer will reduce or eliminate the opportunity for others to do the same. Examples of goods and services produced by the government and classified as individual goods and services are government health services in hospitals/community health centers and education services in public schools/universities. Meanwhile, collective goods and services are equivalent to public goods which are characterized by a) Non rivalry, that is, one consumer's use of a good does not reduce the opportunity for other consumers to also consume the good; b) Non excludable, that is, if a public good is available, then no one can prevent anyone from consuming it. to benefit from these goods or in other words, everyone has access to these goods. Examples of goods and services produced by the government and classified as*

untuk memperoleh manfaat dari barang tersebut atau dengan kata lain setiap orang memiliki akses ke barang tersebut. Contoh barang dan jasa yang dihasilkan pemerintah dan tergolong sebagai barang dan jasa kolektif adalah jasa pertahanan yang dilakukan TNI dan keamanan yang dilakukan kepolisian.

collective goods and services are defense services carried out by the TNI and security by the police.

7. Pembentukan Modal Tetap Bruto (PMTB) mencakup pengadaan, pembuatan, dan pembelian barang modal. Barang modal dimaksud adalah barang-barang yang digunakan untuk proses produksi, tahan lama atau yang mempunyai umur pemakaian lebih dari satu tahun seperti bangunan, mesin-mesin dan alat angkutan. Termasuk pula di sini perbaikan besar (berat) yang sifatnya memperpanjang umur atau mengubah bentuk atau kapasitas barang modal tersebut. Pengeluaran barang modal untuk keperluan militer juga dicakup sebagai PMTB. Klasifikasi komponen PMTB dibagi menjadi 6 sub komponen yaitu Konstruksi; Mesin dan Peralatan; Kendaraan; Peralatan Lainnya; Cultivated Biological Resources (CBR) dan Produk Kekayaan Intelektual.
7. *Gross Fixed Capital Formation (PMTB) includes the procurement, manufacture, and purchase of capital goods. Capital goods are goods that are used for the production process, are durable or have a service life of more than one year such as buildings, machinery and transportation equipment. It also includes major (heavy) repairs that extend the life or change the shape or capacity of the capital goods. Expenditure on capital goods for military purposes is also included as PMTB. The classification of the PMTB component is divided into 6 sub-components, namely Construction; Machinery and Equipment; Vehicles; Other Equipment; Cultivated Biological Resources (CBR) and Intellectual Property Products.*
8. Ekspor barang dan jasa merupakan transaksi perdagangan barang dan jasa dari penduduk (residen) ke bukan penduduk (nonresiden).
8. *Exports of goods and services are trade transactions of goods and services from residents to non-residents.*

Impor barang dan jasa adalah transaksi perdagangan dari bukan penduduk ke penduduk. Ekspor atau impor barang terjadi pada saat terjadi perubahan hak kepemilikan barang antara penduduk dengan bukan penduduk (dengan atau tanpa perpindahan fisik barang tersebut). Pada PDB dengan tahun dasar 2010, ekspor dan impor barang dirinci menjadi nonmigas dan migas.

Imports of goods and services are trade transactions from non-residents to residents. The export or import of goods occurs when there is a change in the ownership rights of goods between residents and non-residents (with or without physical movement of the goods). In GDP with a base year of 2010, exports and imports of goods are broken down into non-oil and gas and oil and gas.

9. Produk Domestik Bruto maupun agregat turunannya disajikan dalam 2 (dua) versi penilaian, yaitu atas dasar "harga berlaku" dan atas dasar "harga konstan". Disebut sebagai harga berlaku karena seluruh agregat dinilai dengan menggunakan harga pada tahun berjalan, sedangkan harga konstan penilaiannya didasarkan kepada harga satu tahun dasar tertentu, dalam publikasi ini digunakan harga tahun 2010.

9. *Gross Domestic Product and its derived aggregates are presented in 2 (two) valuation versions, namely on the basis of "current prices" and on the basis of "constant prices". They are called current prices because all aggregates are valued using prices in the current year, while constant prices are valued based on the prices of a certain base year, in this publication the 2010 prices are used.*

10. Laju pertumbuhan Produk Domestik Bruto diperoleh dari perhitungan PDB atas dasar harga konstan. Diperoleh dengan cara mengurangi nilai PDB pada tahun ke-n terhadap nilai pada tahun ke n-1 (tahun sebelumnya), dibagi dengan nilai pada tahun ke n-1, dikalikan dengan 100 persen. Laju pertumbuhan menunjukkan perkembangan agregat

10. *The growth rate of Gross Domestic Product is obtained from the calculation of GDP at constant prices. It is obtained by subtracting the value of GDP in year n from the value in year n-1 (the previous year), divided by the value in year n-1, multiplied by 100 percent. The growth rate shows the development of aggregate income from one particular time to the previous time.*

pendapatan dari satu waktu
tertentu terhadap waktu
sebelumnya.

<https://acehbesarkab.bps.go.id>

ULASAN

Produk Domestik Regional Bruto (PDRB) merupakan salah satu ukuran yang dapat menggambarkan perekonomian suatu wilayah.

Produk Domestik Regional Bruto adalah jumlah keseluruhan barang atau jasa yang diproduksi dalam wilayah tertentu.

Berdasarkan data tahun 2022, angka PDRB Kabupaten Aceh Besar Atas Dasar Harga Berlaku diperkirakan mencapai 15.381,86 miliar rupiah.

Pada tahun 2022 distribusi PDRB terbanyak adalah pada Sektor Pertanian, Kehutanan dan Perikanan yang mencapai 22,44 % dari total keseluruhan PDRB. Sedangkan Sektor Konstruksi menempati urutan kedua dengan porsi 19,92%. Persentase terkecil datang dari Sektor Pengadaan Air, Pengolahan Sampah, Limbah dan Daur Ulang, yaitu 0,05%.

Laju pertumbuhan ekonomi di tahun 2022 sebesar 3,87%. Angka tersebut naik 1,43 poin dari tahun 2021 yang berjumlah 2,44%.

DESCRIPTION

Gross Regional Domestic Product (GRDP) is one measure that can describe the economy of a region.

Gross Regional Domestic Product is the total amount of goods or services produced in a particular region.

Based on 2022 data, the GRDP figure for Aceh Besar Regency at current prices is estimated to reach 15,381.86 billion rupiah.

In 2022, the largest distribution of GRDP was in the Agriculture, Forestry and Fisheries Sector, which reached 22.44% of the total GRDP. Meanwhile, the Construction Sector ranks second with a share of 19.92%. The smallest percentage comes from the Water Supply, Waste Management, Waste and Recycling Sector, which is 0.05%.

The economic growth rate in 2022 is 3.87%. This figure is up 1.43 points from 2021 which amounted to 2.44%.

Tabel
Table 12.1

Produk Domestik Regional Bruto Atas Dasar Harga Berlaku Menurut Lapangan Usaha di Kabupaten Aceh Besar (miliar rupiah), 2018–2022
Gross Regional Domestic Product at Current Market Prices by Industry in Aceh Besar Regency (billion rupiahs), 2018–2022

Lapangan Usaha/Industry		2018	2019	2020	2021	2022
(1)		(2)	(3)	(4)	(5)	(6)
A	Pertanian, Kehutanan, dan Perikanan/ <i>Agriculture, Forestry, and Fishing</i>	3 003,41	3 132,48	3 280,11	3 280,62	3 451,27
B	Pertambangan dan Penggalian/ <i>Mining and Quarrying</i>	550,64	589,20	678,81	773,33	817,96
C	Industri Pengolahan/ <i>Manufacturing</i>	310,25	319,82	320,56	335,80	376,06
D	Pengadaan Listrik dan Gas/ <i>Electricity and Gas</i>	9,71	10,53	10,63	10,54	10,76
E	Pengadaan Air; Pengelolaan Sampah, Limbah, dan Daur Ulang/ <i>Water Supply; Sewerage, Waste Management, and Remediation Activities</i>	5,63	7,08	6,92	7,12	8,17
F	Konstruksi/ <i>Construction</i>	1 688,88	1 963,76	2 642,76	2 821,93	3 063,83
G	Perdagangan Besar dan Eceran; Reparasi Mobil dan Sepeda Motor/ <i>Wholesale and Retail Trade; Repair of Motor Vehicles and Motorcycles</i>	2 179,28	2 290,79	2 174,12	2 376,44	2 535,96
H	Transportasi dan Pergudangan/ <i>Transportation and Storage</i>	1 801,30	1 723,72	824,72	784,42	1 198,17
I	Penyediaan Akomodasi dan Makan Minum/ <i>Accommodation and Food Service Activities</i>	210,91	240,29	240,88	244,35	334,91
J	Informasi dan Komunikasi/ <i>Information and Communication</i>	479,36	505,63	594,84	652,36	724,12

Lanjutan Tabel/*Continued Table* 12.1

Lapangan Usaha/ <i>Industry</i>		2018	2019	2020	2021	2022
(1)		(2)	(3)	(4)	(5)	(6)
K	Jasa Keuangan dan Asuransi/ <i>Financial and Insurance Activities</i>	163,57	179,22	176,90	169,97	175,09
L	Real Estat/ <i>Real Estate Activities</i>	722,95	800,31	810,16	862,87	908,82
M,N	Jasa Perusahaan/ <i>Business Activities</i>	40,14	42,34	42,86	43,01	51,10
O	Administrasi Pemerintahan, Pertahanan, dan Jaminan Sosial Wajib/ <i>Public Administration and Defence; Compulsory Social Security</i>	732,15	818,09	846,64	922,34	905,53
P	Jasa Pendidikan/ <i>Education</i>	185,50	215,37	232,56	249,98	261,53
Q	Jasa Kesehatan dan Kegiatan Sosial/ <i>Human Health and Social Work Activities</i>	217,30	243,83	274,89	306,42	354,82
R,S,T,U	Jasa Lainnya/ <i>Other Services Activities</i>	145,14	158,81	171,11	181,98	203,76
Produk Domestik Regional Bruto/<i>Gross Regional Domestic Product</i>		12 446,12	13 241,27	13 329,46	14 023,48	15 381,86

Sumber/*Source*: BPS, berbagai sensus, survei dan sumber lain/*BPS-Statistics Indonesia, various census, survey, and other sources*

Tabel
Table 12.2

Produk Domestik Regional Bruto Atas Dasar Harga Konstan 2010 Menurut Lapangan Usaha di Kabupaten Aceh Besar (miliar rupiah), 2018–2022
Gross Regional Domestic Product at 2010 Constant Market Prices by Industry in Aceh Besar Regency (billion rupiahs), 2018–2022

Lapangan Usaha/Industry		2018	2019	2020	2021	2022
(1)		(2)	(3)	(4)	(5)	(6)
A	Pertanian, Kehutanan, dan Perikanan/ <i>Agriculture, Forestry, and Fishing</i>	2 076,67	2 145,67	2 207,93	2 232,19	2 276,09
B	Pertambangan dan Penggalian/ <i>Mining and Quarrying</i>	530,04	551,86	611,36	658,91	638,41
C	Industri Pengolahan/ <i>Manufacturing</i>	220,14	227,57	222,35	224,56	230,67
D	Pengadaan Listrik dan Gas/ <i>Electricity and Gas</i>	8,85	9,64	9,92	9,82	9,91
E	Pengadaan Air; Pengelolaan Sampah, Limbah, dan Daur Ulang/ <i>Water Supply; Sewerage, Waste Management, and Remediation Activities</i>	3,55	4,41	4,28	4,37	4,79
F	Konstruksi/ <i>Construction</i>	1 379,96	1 559,49	2 075,27	2 033,60	1 997,55
G	Perdagangan Besar dan Eceran; Reparasi Mobil dan Sepeda Motor/ <i>Wholesale and Retail Trade; Repair of Motor Vehicles and Motorcycles</i>	1 717,14	1 800,24	1 696,93	1 778,40	1 855,89
H	Transportasi dan Pergudangan/ <i>Transportation and Storage</i>	1 303,10	1 184,95	610,42	584,72	730,95
I	Penyediaan Akomodasi dan Makan Minum/ <i>Accommodation and Food Service Activities</i>	142,04	154,20	147,83	148,12	195,70
J	Informasi dan Komunikasi/ <i>Information and Communication</i>	433,54	453,72	535,09	588,05	652,65

Lanjutan Tabel/*Continued Table 12.2*

Lapangan Usaha/Industry		2018	2019	2020	2021	2022
(1)		(2)	(3)	(4)	(5)	(6)
K	Jasa Keuangan dan Asuransi/ <i>Financial and Insurance Activities</i>	115,96	125,88	126,64	121,09	114,64
L	Real Estat/ <i>Real Estate Activities</i>	567,26	613,55	607,85	632,66	658,09
M,N	Jasa Perusahaan/ <i>Business Activities</i>	32,96	34,19	33,44	33,63	36,90
O	Administrasi Pemerintahan, Pertahanan, dan Jaminan Sosial Wajib/ <i>Public Administration and Defence; Compulsory Social Security</i>	573,38	620,46	606,09	650,42	648,81
P	Jasa Pendidikan/ <i>Education</i>	147,89	159,24	169,24	181,45	188,19
Q	Jasa Kesehatan dan Kegiatan Sosial/ <i>Human Health and Social Work Activities</i>	188,41	203,22	215,88	236,86	260,10
R,S,T,U	Jasa Lainnya/ <i>Other Services Activities</i>	120,76	129,45	136,29	142,72	159,27
Produk Domestik Regional Bruto/<i>Gross Regional Domestic Product</i>		9 561,64	9 977,74	10 016,81	10 261,59	10 658,63

Sumber/*Source*: BPS, berbagai sensus, survei dan sumber lain/*BPS-Statistics Indonesia, various census, survey, and other sources*

Tabel
Table 12.3

Distribusi Persentase Produk Domestik Regional Bruto Atas Dasar Harga Berlaku Menurut Lapangan Usaha di Kabupaten Aceh Besar, 2018–2022
Percentage Distribution of Gross Regional Domestic Product at Current Market Prices by Industry in Aceh Besar Regency, 2018–2022

Lapangan Usaha/ <i>Industry</i>	2018	2019	2020	2021	2022
(1)	(2)	(3)	(4)	(5)	(6)
A Pertanian, Kehutanan, dan Perikanan/ <i>Agriculture, Forestry, and Fishing</i>	24,13	23,66	24,61	23,40	22,44
B Pertambangan dan Penggalian/ <i>Mining and Quarrying</i>	4,42	4,45	5,09	5,51	5,32
C Industri Pengolahan/ <i>Manufacturing</i>	2,49	2,42	2,40	2,39	2,44
D Pengadaan Listrik dan Gas/ <i>Electricity and Gas</i>	0,08	0,08	0,08	0,08	0,07
E Pengadaan Air; Pengelolaan Sampah, Limbah, dan Daur Ulang/ <i>Water Supply; Sewerage, Waste Management, and Remediation Activities</i>	0,05	0,05	0,05	0,05	0,05
F Konstruksi/ <i>Construction</i>	13,57	14,83	19,83	20,12	19,92
G Perdagangan Besar dan Eceran; Reparasi Mobil dan Sepeda Motor/ <i>Wholesale and Retail Trade; Repair of Motor Vehicles and Motorcycles</i>	17,51	17,30	16,31	16,95	16,49
H Transportasi dan Pergudangan/ <i>Transportation and Storage</i>	14,47	13,02	6,19	5,59	7,79
I Penyediaan Akomodasi dan Makan Minum/ <i>Accommodation and Food Service Activities</i>	1,69	1,81	1,81	1,74	2,18
J Informasi dan Komunikasi/ <i>Information and Communication</i>	3,85	3,82	4,46	4,65	4,71
K Jasa Keuangan dan Asuransi/ <i>Financial and Insurance Activities</i>	1,31	1,35	1,33	1,21	1,14

Lanjutan Tabel/*Continued Table* 12.3

Lapangan Usaha/ <i>Industry</i>		2018	2019	2020	2021	2022
(1)		(2)	(3)	(4)	(5)	(6)
L	Real Estat/ <i>Real Estate Activities</i>	5,81	6,04	6,08	6,15	5,91
M,N	Jasa Perusahaan/ <i>Business Activities</i>	0,32	0,32	0,32	0,31	0,33
O	Administrasi Pemerintahan, Pertahanan, dan Jaminan Sosial Wajib/ <i>Public Administration and Defence; Compulsory Social Security</i>	5,88	6,18	6,35	6,58	5,89
P	Jasa Pendidikan/ <i>Education</i>	1,49	1,63	1,74	1,78	1,70
Q	Jasa Kesehatan dan Kegiatan Sosial/ <i>Human Health and Social Work Activities</i>	1,75	1,84	2,06	2,19	2,31
R,S,T,U	Jasa Lainnya/ <i>Other Services Activities</i>	1,17	1,20	1,28	1,30	1,32
Produk Domestik Regional Bruto/<i>Gross Regional Domestic Product</i>		100	100	100	100	100

Sumber/*Source*: BPS, berbagai sensus, survei dan sumber lain/*BPS-Statistics Indonesia, various census, survey, and other sources*

Tabel
Table 12.4

Laju Pertumbuhan Produk Domestik Regional Bruto Atas Dasar Harga Konstan 2010 Menurut Lapangan Usaha di Kabupaten Aceh Besar (persen), 2019–2022
Growth Rate of Gross Regional Domestic Product at 2010 Constant Market Prices by Industry in Aceh Besar Regency (percent), 2019–2022

Lapangan Usaha/Industry	2019	2020	2021	2022
(1)	(2)	(3)	(4)	(5)
A Pertanian, Kehutanan, dan Perikanan/ <i>Agriculture, Forestry, and Fishing</i>	3,32	2,90	1,10	1,97
B Pertambangan dan Penggalian/ <i>Mining and Quarrying</i>	4,12	10,78	7,78	-3,11
C Industri Pengolahan/ <i>Manufacturing</i>	3,38	-2,29	0,99	2,72
D Pengadaan Listrik dan Gas/ <i>Electricity and Gas</i>	8,97	2,90	-1,02	0,96
E Pengadaan Air; Pengelolaan Sampah, Limbah, dan Daur Ulang/ <i>Water Supply; Sewerage, Waste Management, and Remediation Activities</i>	24,03	-2,83	2,11	9,75
F Konstruksi/ <i>Construction</i>	13,01	33,07	-2,01	-1,77
G Perdagangan Besar dan Eceran; Reparasi Mobil dan Sepeda Motor/ <i>Wholesale and Retail Trade; Repair of Motor Vehicles and Motorcycles</i>	4,84	-5,74	4,80	4,36
H Transportasi dan Pergudangan/ <i>Transportation and Storage</i>	-9,07	-48,49	-4,21	25,01
I Penyediaan Akomodasi dan Makan Minum/ <i>Accommodation and Food Service Activities</i>	8,57	-4,13	0,20	32,12
J Informasi dan Komunikasi/ <i>Information and Communication</i>	4,66	17,93	9,90	10,99
K Jasa Keuangan dan Asuransi/ <i>Financial and Insurance Activities</i>	8,55	0,60	-4,38	-5,33
L Real Estat/ <i>Real Estate Activities</i>	8,16	-0,93	4,08	4,02

Lanjutan Tabel/*Continued Table 12.4*

Lapangan Usaha/ <i>Industry</i>		2019	2020	2021	2022
(1)		(2)	(3)	(4)	(5)
M,N	Jasa Perusahaan/ <i>Business Activities</i>	3,75	-2,20	0,56	9,73
O	Administrasi Pemerintahan, Pertahanan, dan Jaminan Sosial Wajib/ <i>Public Administration and Defence; Compulsory Social Security</i>	8,21	-2,32	7,31	-0,25
P	Jasa Pendidikan/ <i>Education</i>	7,68	6,28	7,22	3,71
Q	Jasa Kesehatan dan Kegiatan Sosial/ <i>Human Health and Social Work Activities</i>	7,86	6,23	9,72	9,81
R,S,T,U	Jasa Lainnya/ <i>Other Services Activities</i>	7,20	5,29	4,72	11,59
Produk Domestik Regional Bruto/<i>Gross Regional Domestic Product</i>		4,35	0,39	2,44	3,87

Sumber/*Source*: BPS, berbagai sensus, survei dan sumber lain/*BPS-Statistics Indonesia, various census, survey, and other sources*

Tabel
Table 12.5

Produk Domestik Regional Bruto Atas Dasar Harga Berlaku Menurut Jenis Pengeluaran di Kabupaten Aceh Besar (miliar rupiah), 2018–2022
Gross Regional Domestic Product at Current Market Prices by Type of Expenditure in Aceh Besar Regency (billion rupiahs), 2018–2022

Jenis Pengeluaran Type of Expenditure	2018	2019	2020	2021	2022
(1)	(2)	(3)	(4)	(5)	(6)
Pengeluaran Konsumsi Rumah Tangga <i>Household Consumption Expenditure</i>	9 042,27	9 605,11	9 648,20	9 723,01	10 283,76
Pengeluaran Konsumsi LNPRT <i>NPISH Consumption Expenditure</i>	57,74	62,82	62,66	64,72	69,93
Pengeluaran Konsumsi Pemerintah <i>Government Consumption Expenditure</i>	2 043,73	2 255,58	2 186,24	2 445,77	2 506,70
Pembentukan Modal Tetap Bruto <i>Gross Fixed Capital Formation</i>	4 293,80	4 769,67	4 982,53	5 062,00	5 306,00
Perubahan Inventori <i>Changes in Inventories</i>	160,19	185,68	163,92	156,63	169,63
Ekspor Barang dan Jasa <i>Exports of Goods and Services</i>	9 014,70	9 506,96	9 325,56	9 270,93	9 353,04
Impor Barang dan Jasa <i>Imports of Goods and Services</i>	12 166,31	13 144,54	13 039,64	12 699,59	12 307,20
Produk Domestik Regional Bruto Gross Regional Domestic Product	12 446,12	13 241,27	13 329,47	14 023,48	15 381,86

Sumber/Source: BPS, berbagai sensus, survei dan sumber lain/BPS-Statistics Indonesia, various census, survey, and other sources

Tabel
Table 12.6

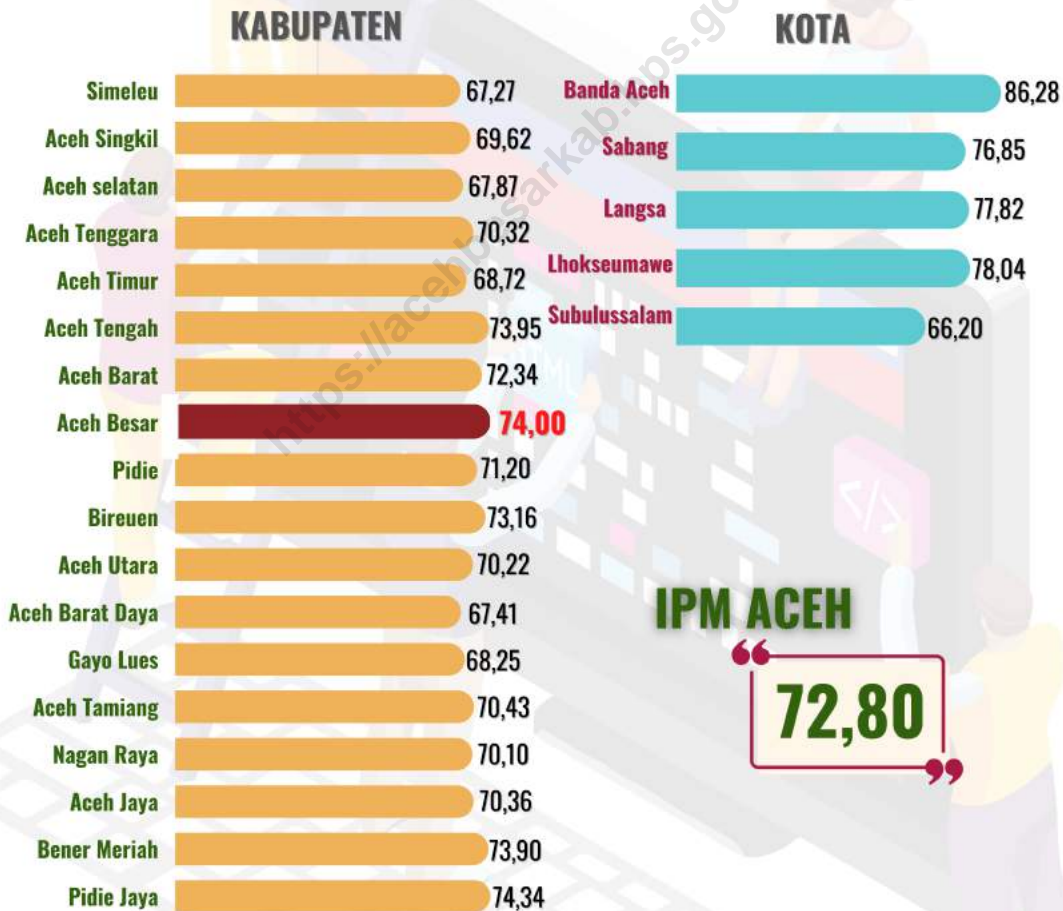
Produk Domestik Regional Bruto Atas Dasar Harga Konstan 2010 Menurut Jenis Pengeluaran di Kabupaten Aceh Besar (miliar rupiah), 2018–2022
Gross Regional Domestic Product at 2010 Constant Market Prices by Type of Expenditure in Aceh Besar Regency (billion rupiahs), 2018–2022

Jenis Pengeluaran Type of Expenditure	2018	2019	2020	2021	2022
(1)	(2)	(3)	(4)	(5)	(6)
Pengeluaran Konsumsi Rumah Tangga <i>Household Consumption Expenditure</i>	6 408,94	6 618,49	6 605,99	6 617,47	6 736,97
Pengeluaran Konsumsi LNPRT <i>NPISH Consumption Expenditure</i>	42,52	46,13	46,06	46,16	48,85
Pengeluaran Konsumsi Pemerintah <i>Government Consumption Expenditure</i>	1 236,80	1 332,85	1 260,26	1 355,09	1 346,06
Pembentukan Modal Tetap Bruto <i>Gross Fixed Capital Formation</i>	3 393,33	3 675,46	3 865,23	3 882,94	3 935,10
Perubahan Inventori <i>Changes in Inventories</i>	66,85	70,33	69,86	66,24	70,86
Ekspor Barang dan Jasa <i>Exports of Goods and Services</i>	6 357,28	6 553,20	6 435,45	6 435,96	6 508,99
Impor Barang dan Jasa <i>Imports of Goods and Services</i>	7 944,07	8 318,72	8 266,05	8 142,25	7 988,19
Produk Domestik Regional Bruto Gross Regional Domestic Product	9 561,64	9 977,74	10 016,81	10 261,59	10 658,63

Sumber/Source: BPS, berbagai sensus, survei dan sumber lain/BPS-Statistics Indonesia, various census, survey, and other sources

PERBANDINGAN ANTAR KABUPATEN/KOTA REGENCY/MUNICIPAL COMPARISON

INDEKS PEMBANGUNAN MANUSIA (IPM) 2022



PENJELASAN TEKNIS

1. Penduduk miskin adalah penduduk yang memiliki rata-rata pengeluaran per kapita per bulan di bawah Garis Kemiskinan.
2. Indeks Kedalaman Kemiskinan merupakan ukuran rata-rata kesenjangan pengeluaran masing-masing penduduk miskin terhadap garis kemiskinan. Semakin tinggi nilai indeks, semakin jauh rata-rata pengeluaran penduduk dari garis kemiskinan.
3. Indeks Keparahan Kemiskinan memberikan gambaran mengenai penyebaran pengeluaran diantara penduduk miskin. Semakin tinggi nilai indeks, semakin tinggi ketimpangan pengeluaran diantara penduduk miskin.
4. Indeks Pembangunan Manusia (IPM) menjelaskan bagaimana penduduk dapat mengakses hasil pembangunan dalam memperoleh pendapatan, kesehatan, pendidikan dan sebagainya. IPM diperkenalkan oleh UNDP pada tahun 1990 dan dipublikasikan secara berkala dalam laporan tahunan Human Development Report (HDR). IPM dibentuk oleh 3 (tiga) dimensi dasar: Umur panjang dan hidup sehat; pengetahuan; dan standar hidup layak.

TECHNICAL NOTES

1. *A person whose expenditure per capita per month is below the poverty line is considered to be poor*
2. *Poverty Gap Index is a measurement to describe the gap of estimated expenditure of population living in poverty compared to poverty line. The higher the index, it is indicated that the average population expenditure is way below poverty line.*
3. *Poverty Severity Index is used to describe the distribution of expenditure among population living in poverty themselves. The higher the index, the more disperse the expenditure between people living under poverty line.*
4. *The Human Development Index (HDI) explains how people can access development results in obtaining income, health, education and so forth. HDI was introduced by United Nations Development Programs (UNDP) in 1990 and published periodically in the annual report of the Human Development Report. HDI was formed by three basic dimensions: a long and healthy life; knowledge; and a decent standard of living.*

5. Laju Pertumbuhan PDB/PDRB adalah laju pertumbuhan produk domestik bruto (PDB) atas dasar harga konstan diperoleh dengan mengurangi nilai pada tahun ke n dengan nilai pada tahun ke $(n-1)$ dibagi dengan nilai pada tahun ke $(n-1)$ dikalikan dengan 100 persen. Laju pertumbuhan PDB/PDRB menunjukkan suatu tingkat perkembangan riil dari agregat pendapatan untuk masing-masing tahun dibandingkan dengan tahun sebelumnya.
5. *GDP Growth/GRDP is the growth rate of gross domestic product (GDP) at constant price is obtained by subtracting the value in year n with value in the year to the $(n-1)$ divided by the value in the year to the $(n-1)$ multiplied by 100 percent. The growth rate of the GDP/GDRP shows a level of real development of aggregate income for each year compared with the previous year.*

<https://acehbesarkab.bps.go.id>

ULASAN

Berdasarkan hasil proyeksi sensus penduduk 2020 September bahwa jumlah penduduk Provinsi Aceh pada tahun 2022 sebanyak 5.408 juta jiwa. Jumlah penduduk yang paling banyak berada di Kabupaten Aceh Utara sebanyak 614,64 ribu jiwa. Sedangkan jumlah penduduk yang paling sedikit adalah Kota Sabang sebanyak 43,2 ribu jiwa. Sementara itu untuk Kabupaten Aceh Besar jumlah penduduk pada tahun 2022 sebanyak 414,49 ribu jiwa.


Jumlah penduduk miskin di Kabupaten Aceh Besar pada tahun 2022 adalah 58,18 ribu jiwa. Sedangkan untuk Provinsi Aceh tercatat sebanyak 806,82 ribu jiwa.

DESCRIPTION

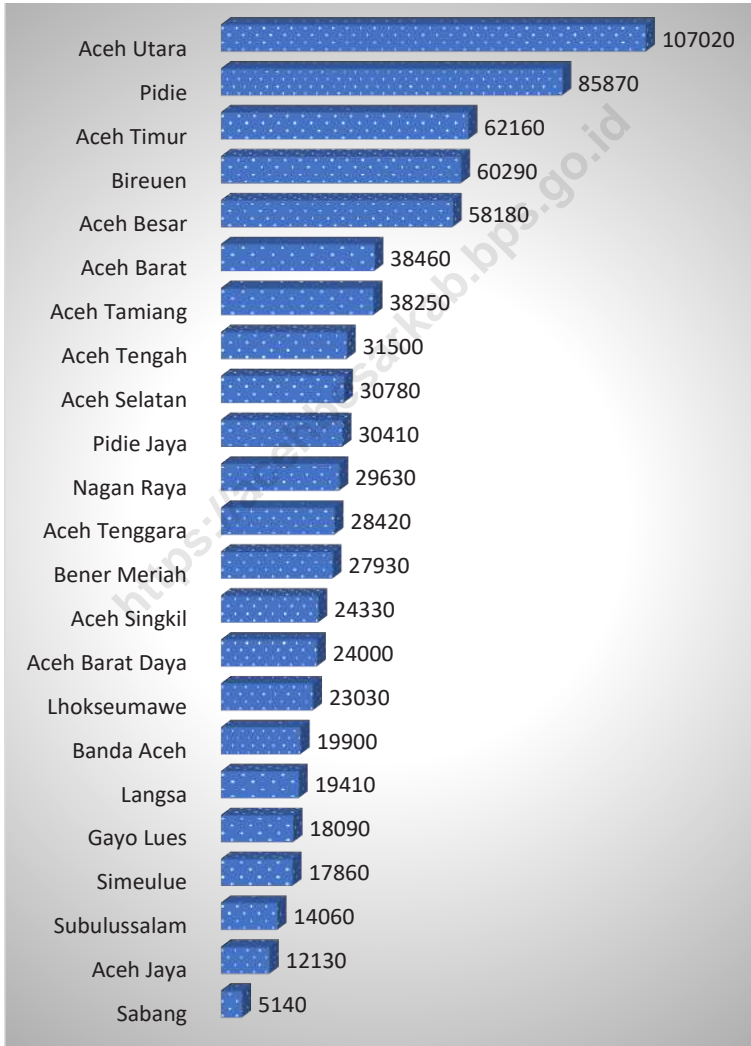
Based on the results of the September 2020 population census projection, the population of Aceh Province in 2022 was 5.408 million people. The largest population is in North Aceh Regency with 614.64 thousand people. Meanwhile, the smallest population is in Sabang City with 43.2 thousand people. Meanwhile, for Aceh Besar Regency, the total population in 2022 was 414.49 thousand people.

The number of poor people in Aceh Besar Regency in 2022 was 58.18 thousand people. Meanwhile, for Aceh Province, there were 806.82 thousand people.

Gambar 13.1 **Indeks Pembangunan Manusia Menurut Kabupaten/ Kota di Provinsi Aceh, 2022**
Figures *Human Development Index by Regency/Municipality in Aceh Province, 2022*



Sumber/Source: Badan Pusat Statistik Provinsi Aceh/ BPS-Statistics of Aceh Province

Gambar 13.2
Figures**Jumlah Penduduk Miskin Menurut Kabupaten/Kota di
Provinsi Aceh, 2022**
*Number of Poor Population by Regency/Municipality in
Aceh Province, 2022*

Sumber/Source: Badan Pusat Statistik Provinsi Aceh/ BPS-Statistics of Aceh Province

Tabel 13.1 **Jumlah Penduduk Menurut Kabupaten/Kota di Provinsi Aceh (ribu), 2018–2022**
Table 13.1 **Population by Regency/Municipality in Aceh Province (thousand), 2018–2022**

Kabupaten/Kota Regency/Municipality	2020	2021	2022
(1)	(2)	(3)	(4)
Kabupaten/Regency			
Simeulue	92 865	93 762	94 876
Aceh Singkil	126 514	128 384	130 787
Aceh Selatan	232 414	234 630	237 376
Aceh Tenggara	220 860	224 119	228 308
Aceh Timur	422 401	427 032	432 849
Aceh Tengah	215 576	218 684	222 673
Aceh Barat	198 736	200 579	202 858
Aceh Besar	405 535	409 527	414 490
Pidie	435 275	439 398	444 505
Bireuen	436 418	439 788	443 874
Aceh Utara	602 793	608 106	614 640
Aceh Barat Daya	150 775	152 657	155 046
Gayo Lues	99 532	101 102	103 131
Aceh Tamiang	294 356	297 522	301 492
Nagan Raya	168 392	170 591	173 393
Aceh Jaya	93 159	94 418	96 028
Bener Meriah	161 342	164 522	168 690
Pidie Jaya	158 397	160 327	162 771
Kota/ Municipality			
Banda Aceh	252 899	255 029	257 635
Sabang	41 197	42 066	43 208
Langsa	185 971	188 878	192 630
Lhokseumawe	188 713	189 941	191 396
Subulussalam	90 751	92 671	95 199
Provinsi Aceh	5 274 871	5 333 733	5 407 855

Sumber/Source: Badan Pusat Statistik Provinsi Aceh/ BPS-Statistics of Aceh Province

Tabel
Table 13.2

Laju Pertumbuhan Produk Domestik Regional Bruto Atas Dasar Harga Konstan 2010 Menurut Kabupaten/Kota di Provinsi Aceh (persen), 2019–2022
Rate of Growth of Gross Regional Domestic Products at 2010 Constant Market Prices by Regency/Municipality in Aceh Province (percent), 2019–2022

Kabupaten/Kota Regency/Municipality	2018	2019	2020	2021 ^x	2022 ^{xx}
(1)	(2)	(3)	(4)	(5)	(6)
Kabupaten/Regency					
Simeulue	4,24	4,60	0,15	2,85	3,62
Aceh Singkil	3,98	3,99	-1,16	3,90	3,61
Aceh Selatan	4,53	4,43	-0,05	2,46	3,11
Aceh Tenggara	3,26	4,23	-0,17	1,48	2,78
Aceh Timur	4,20	4,42	1,79	1,94	3,73
Aceh Tengah	4,22	3,51	-1,21	3,21	4,90
Aceh Barat	10,14	4,99	1,87	5,67	3,32
Aceh Besar	3,78	4,35	0,31	2,44	3,87
Pidie	4,16	4,43	-0,12	2,63	3,98
Bireuen	4,22	5,00	-0,94	4,13	4,31
Aceh Utara	4,77	3,48	0,97	-0,55	4,63
Aceh Barat Daya	4,61	4,75	-0,52	2,88	3,87
Gayo Lues	1,28	1,26	0,88	2,32	3,51
Aceh Tamiang	4,25	4,55	0,42	0,88	3,32
Nagan Raya	4,29	6,77	3,54	5,34	2,37
Aceh Jaya	4,04	3,75	-0,62	2,59	3,68
Bener Meriah	4,16	4,32	0,26	3,15	3,69
Pidie Jaya	4,63	4,08	-1,11	2,03	3,57
Kota/Municipality					
Banda Aceh	4,45	4,18	-3,29	5,53	5,23
Sabang	5,87	5,82	-1,15	2,67	2,52
Langsa	4,33	4,39	-1,06	4,23	4,78
Lhokseumawe	3,78	3,98	-1,45	3,84	4,01
Subulussalam	4,42	4,42	1,97	3,87	4,12
Provinsi Aceh	4,61	4,14	-0,37	2,79	4,21

Sumber/Source: Badan Pusat Statistik Provinsi Aceh/ BPS-Statistics of Aceh Province

Tabel
Table 13.3

Jumlah dan Persentase Penduduk Miskin Menurut Kabupaten/Kota di Provinsi Aceh (ribu), 2021–2022
Number and Percentage of Poor Population by Regency/ Municipality in Aceh Province (thousand), 2021–2022

Kabupaten/Kota Regency/Municipality	Jumlah Penduduk Miskin (ribu) Number of Poor People (thousand)		Persentase Penduduk Miskin Percentage of Poor People (%)	
	2021	2022	2021	2022
(1)	(2)	(3)	(4)	(5)
Kabupaten/Regency				
Simeulue	18,25	17,86	18,98	18,37
Aceh Singkil	25,48	24,33	20,36	19,18
Aceh Selatan	32,25	30,78	13,18	12,43
Aceh Tenggara	29,31	28,42	13,41	12,83
Aceh Timur	63,69	62,16	14,45	13,91
Aceh Tengah	32,72	31,50	15,26	14,50
Aceh Barat	39,83	38,46	18,81	17,93
Aceh Besar	60,26	58,18	14,05	13,38
Pidie	88,53	85,87	19,59	18,79
Bireuen	63,02	60,29	13,25	12,51
Aceh Utara	109,49	107,02	17,43	16,86
Aceh Barat Daya	25,06	24,00	16,34	15,44
Gayo Lues	18,61	18,09	19,64	18,87
Aceh Tamiang	40,03	38,25	13,34	12,61
Nagan Raya	30,71	29,63	18,23	17,38
Aceh Jaya	12,63	12,13	13,23	12,51
Bener Meriah	28,69	27,93	19,16	18,39
Pidie Jaya	31,79	30,41	19,55	18,45
Kota/Municipality				
Banda Aceh	20,95	19,90	7,61	7,13
Sabang	5,33	5,14	15,32	14,66
Langsa	19,78	19,41	10,96	10,62
Lhokseumawe	23,38	23,03	11,16	10,84
Subulussalam	14,46	14,06	17,65	16,94
Provinsi Aceh	834,24	806,82	15,33	14,64

Sumber/Source: Badan Pusat Statistik Provinsi Aceh/ BPS-Statistics of Aceh Province

Tabel
Table 13.4**Indeks Pembangunan Manusia Menurut Kabupaten/Kota
di Provinsi Aceh, 2018–2022**
*Human Development Index by Regency/Municipality in Aceh
Province, 2018–2022*

Kabupaten/Kota Regency/Municipality	2018	2019	2020	2021	2022
(1)	(2)	(3)	(4)	(5)	(6)
Kabupaten/Regency					
Simeulue	64,74	65,70	66,03	66,41	67,27
Aceh Singkil	68,02	68,91	68,94	69,22	69,62
Aceh Selatan	65,92	66,90	67,12	67,44	67,87
Aceh Tenggara	68,67	69,36	69,37	69,44	70,32
Aceh Timur	66,82	67,39	67,63	67,83	68,72
Aceh Tengah	72,64	73,14	73,24	73,37	73,95
Aceh Barat	70,74	71,22	71,38	71,67	72,34
Aceh Besar	72,73	73,55	73,56	73,58	74,00
Pidie	69,93	70,41	70,63	70,70	71,20
Bireuen	71,37	72,27	72,28	72,33	73,16
Aceh Utara	68,36	69,22	69,33	69,46	70,22
Aceh Barat Daya	65,67	66,56	66,75	66,99	67,41
Gayo Lues	65,88	66,87	67,22	67,56	68,25
Aceh Tamiang	68,45	69,23	69,24	69,48	70,43
Nagan Raya	68,15	69,11	69,18	69,31	70,10
Aceh Jaya	68,83	69,74	69,75	69,84	70,36
Bener Meriah	72,14	72,97	72,98	73,27	73,90
Pidie Jaya	72,12	72,87	73,20	73,60	74,34
Kota/Municipality					
Banda Aceh	84,37	85,07	85,41	85,71	86,28
Sabang	74,82	75,77	75,78	76,11	76,85
Langsa	76,34	77,16	77,17	77,44	77,82
Lhokseumawe	76,62	77,30	77,31	77,57	78,04
Subulussalam	63,48	64,46	64,93	65,27	66,20
Provinsi Aceh	71,19	71,90	71,99	72,18	72,80

Sumber/Source: Badan Pusat Statistik Provinsi Aceh/ BPS-Statistics of Aceh Province

Tabel
Table 13.5

Kepadatan Penduduk Menurut Kabupaten/Kota di Provinsi Aceh (ribu/km²), 2018–2022
Population Density by Regency/Municipality in Aceh Province (thousand/sq.km), 2018–2022

Kabupaten/Kota Regency/Municipality	2018	2019	2020	2021	2022
(1)	(2)	(3)	(4)	(5)	(6)
Kabupaten/ Regency					
Simeulue	51	51	45	46	46
Aceh Singkil	65	67	58	59	60
Aceh Selatan	56	57	60	61	62
Aceh Tenggara	51	52	52	53	54
Aceh Timur	79	80	67	68	69
Aceh Tengah	47	48	50	51	52
Aceh Barat	75	76	68	69	69
Aceh Besar	144	146	137	138	142
Pidie	139	140	141	142	144
Bireuen	257	263	230	231	233
Aceh Utara	227	230	186	188	190
Aceh Barat Daya	79	80	101	102	104
Gayo Lues	17	17	17	18	18
Aceh Tamiang	137	139	150	152	154
Nagan Raya	46	47	50	51	52
Aceh Jaya	23	24	24	25	25
Bener Meriah	76	78	111	113	116
Pidie Jaya	167	170	148	149	152
Kota/ Municipality					
Banda Aceh	4734	4827	4122	4156	4199
Sabang	283	286	269	275	282
Langsa	859	871	709	720	734
Lhokseumawe	1329	1354	1042	1049	1057
Subulussalam	58	59	65	67	68
Provinsi Aceh	93	95	91	92	93

Sumber/Source: Badan Pusat Statistik Provinsi Aceh/ BPS-Statistics of Aceh Province

Tabel
Table 13.6**Rasio Jenis Kelamin Penduduk Menurut Kabupaten/Kota
di Provinsi Aceh, 2018–2022**
*Sex Ratio of Population by Regency/Municipality in Aceh
Province, 2018–2022*

Kabupaten/Kota Regency/Municipality	2018	2019	2020	2021	2022
(1)	(2)	(3)	(4)	(5)	(6)
Kabupaten/Regency					
Simeulue	105	106	105	105	105
Aceh Singkil	101	102	102	102	102
Aceh Selatan	97	97	101	101	101
Aceh Tenggara	99	100	101	101	101
Aceh Timur	100	100	101	101	101
Aceh Tengah	102	102	103	103	103
Aceh Barat	103	103	102	102	102
Aceh Besar	105	105	102	102	102
Pidie	94	94	98	98	98
Bireuen	96	96	97	97	97
Aceh Utara	98	98	100	100	100
Aceh Barat Daya	99	99	102	102	102
Gayo Lues	99	98	101	101	101
Aceh Tamiang	102	102	103	103	103
Nagan Raya	102	102	102	102	102
Aceh Jaya	109	109	103	103	103
Bener Meriah	104	103	103	103	103
Pidie Jaya	95	95	99	99	99
Kota/ Municipality					
Banda Aceh	106	106	102	102	102
Sabang	103	103	102	102	102
Langsa	98	98	101	101	101
Lhokseumawe	99	99	99	99	99
Subulussalam	101	101	103	103	103
Provinsi Aceh	100	100	101	101	101

Sumber/Source: Badan Pusat Statistik Provinsi Aceh/ BPS-Statistics of Aceh Province

Tabel
Table 13.7

Indeks Kedalaman Kemiskinan dan Indeks Keparahan Kemiskinan Menurut Kabupaten/Kota di Provinsi Aceh, 2021-2022
Number of Poor Population by Municipality in Aceh Province, 2021-2022

Kabupaten/Kota Regency/Municipality	Indeks Kedalaman Kemiskinan Poverty Gap Index		Indeks Keparahan Kemiskinan Poverty Severity Index	
	2021	2022	2021	2022
(1)	(2)	(3)	(4)	(5)
Kabupaten/ Regency				
Simeulue	2,37	2,73	0,50	0,65
Aceh Singkil	3,67	3,18	0,91	0,74
Aceh Selatan	1,69	1,31	0,40	0,23
Aceh Tenggara	2,51	1,92	0,71	0,44
Aceh Timur	2,31	2,78	0,54	0,67
Aceh Tengah	2,88	2,41	0,80	0,59
Aceh Barat	3,82	2,22	1,09	0,45
Aceh Besar	2,32	2,09	0,58	0,58
Pidie	3,04	3,10	0,84	0,75
Bireuen	2,07	2,08	0,40	0,53
Aceh Utara	2,17	2,48	0,43	0,57
Aceh Barat Daya	2,88	1,69	0,74	0,30
Gayo Lues	2,76	2,67	0,59	0,63
Aceh Tamiang	1,67	1,80	0,35	0,39
Nagan Raya	3,50	3,06	1,01	0,76
Aceh Jaya	2,06	1,61	0,50	0,30
Bener Meriah	4,62	3,54	1,51	1,09
Pidie Jaya	3,61	2,66	0,98	0,56
Kota/ Municipality				
Banda Aceh	1,12	1,52	0,36	0,48
Sabang	2,80	3,30	0,82	1,08
Langsa	1,53	2,17	0,33	0,60
Lhokseumawe	1,87	1,33	0,54	0,26
Subulussalam	2,29	2,45	0,48	0,50
Provinsi Aceh	2,86	2,49	0,75	0,61

Sumber/Source: Badan Pusat Statistik Provinsi Aceh/ BPS-Statistics of Aceh Province

Tabel
Table 13.8**Angka Beban Ketergantungan Menurut Kabupaten/Kota
di Provinsi Aceh, 2021–2022**
*Dependency Ratio by Regency/Municipality in Aceh Province,
2021–2022*

Kabupaten/Kota Regency/Municipality	2021	2022
(1)	(2)	(3)
Kabupaten/ Regency		
Simeulue	45,92	45,62
Aceh Singkil	52,94	52,53
Aceh Selatan	42,09	41,91
Aceh Tenggara	48,69	48,36
Aceh Timur	53,10	52,71
Aceh Tengah	49,55	49,23
Aceh Barat	45,06	44,78
Aceh Besar	51,39	51,06
Pidie	47,74	47,58
Bireuen	49,49	49,23
Aceh Utara	49,15	48,87
Aceh Barat Daya	42,48	42,22
Gayo Lues	48,62	48,27
Aceh Tamiang	46,69	46,34
Nagan Raya	44,88	44,64
Aceh Jaya	52,17	51,81
Bener Meriah	50,39	50,03
Pidie Jaya	48,59	48,42
Kota/ Municipality		
Banda Aceh	48,72	48,32
Sabang	51,30	50,99
Langsa	42,39	42,11
Lhokseumawe	45,65	45,30
Subulussalam	53,65	53,22
Provinsi Aceh	48,36	48,07

Sumber/Source: Badan Pusat Statistik Provinsi Aceh/ BPS-Statistics of Aceh Province

Tabel
Table 13.9

**Angka Harapan Hidup Menurut Kabupaten/Kota di
Provinsi Aceh (tahun), 2018–2022**
**Life Expectancy Rate by Regency/Municipality in Aceh
Province (year), 2018–2022**

Kabupaten/Kota Regency/Municipality	2018	2019	2020	2021	2022
(1)	(2)	(3)	(4)	(5)	(6)
Kabupaten/Regency					
Simeulue	65,00	65,22	65,26	65,28	65,48
Aceh Singkil	67,16	67,36	67,39	67,43	67,65
Aceh Selatan	64,02	64,27	64,35	64,4	64,64
Aceh Tenggara	67,77	68,04	68,14	68,22	68,48
Aceh Timur	68,44	68,67	68,72	68,74	68,94
Aceh Tengah	68,62	68,82	68,85	68,86	69,05
Aceh Barat	67,72	67,93	67,98	67,99	68,19
Aceh Besar	69,59	69,77	69,78	69,79	69,99
Pidie	66,68	66,89	66,94	66,95	67,15
Bireuen	70,92	71,16	71,22	71,26	71,48
Aceh Utara	68,61	68,79	68,80	68,81	69,01
Aceh Barat Daya	64,65	64,91	65,00	65,06	65,3
Gayo Lues	65,12	65,38	65,47	65,53	65,77
Aceh Tamiang	69,28	69,52	69,58	69,63	69,87
Nagan Raya	68,89	69,14	69,22	69,24	69,45
Aceh Jaya	66,88	67,11	67,16	67,19	67,4
Bener Meriah	68,99	69,19	69,22	69,26	69,48
Pidie Jaya	69,81	70,06	70,14	70,18	70,41
Kota/Municipality					
Banda Aceh	71,10	71,36	71,45	71,52	71,79
Sabang	70,21	70,45	70,51	70,56	70,79
Langsa	69,16	69,37	69,42	69,43	69,63
Lhokseumawe	71,27	71,52	71,60	71,64	71,87
Subulussalam	63,69	63,94	64,02	64,07	64,3
Provinsi Aceh	69,64	69,87	69,93	69,96	70,18

Sumber/Source: Badan Pusat Statistik Provinsi Aceh/ BPS-Statistics of Aceh Province

Tabel
Table 13.10**Harapan Lama Sekolah Menurut Kabupaten/Kota di
Provinsi Aceh (tahun), 2018–2022**
*Expected Years School by Regency/Municipality in Aceh
Province (year), 2018–2022*

Kabupaten/Kota Regency/Municipality	2018	2019	2020	2021	2022
(1)	(2)	(3)	(4)	(5)	(6)
Kabupaten/Regency					
Simeulue	13,25	13,51	13,76	13,9	14,08
Aceh Singkil	14,29	14,30	14,31	14,32	14,34
Aceh Selatan	14,15	14,41	14,42	14,6	14,69
Aceh Tenggara	13,98	13,99	14,00	14,01	14,26
Aceh Timur	13,01	13,02	13,03	13,04	13,06
Aceh Tengah	14,25	14,26	14,27	14,28	14,61
Aceh Barat	14,58	14,59	14,60	14,61	14,63
Aceh Besar	14,70	14,71	14,72	14,73	14,75
Pidie	14,44	14,45	14,46	14,47	14,49
Bireuen	14,81	14,82	14,83	14,84	14,86
Aceh Utara	14,68	14,69	14,70	14,71	14,73
Aceh Barat Daya	13,56	13,57	13,58	13,65	13,66
Gayo Lues	13,49	13,73	13,77	13,78	14,08
Aceh Tamiang	13,57	13,58	13,59	13,76	13,96
Nagan Raya	14,11	14,12	14,13	14,14	14,16
Aceh Jaya	13,96	13,97	13,98	13,99	14,01
Bener Meriah	13,44	13,45	13,46	13,47	13,71
Pidie Jaya	14,53	14,54	14,82	14,97	14,98
Kota/Municipality					
Banda Aceh	17,26	17,39	17,79	17,8	17,81
Sabang	13,66	13,81	13,95	14,13	14,4
Langsa	15,19	15,34	15,35	15,63	15,64
Lhokseumawe	15,18	15,19	15,20	15,21	15,27
Subulussalam	14,20	14,21	14,61	14,62	14,81
Provinsi Aceh	14,27	14,30	14,31	14,36	14,37

Sumber/Source: Badan Pusat Statistik Provinsi Aceh/ BPS-Statistics of Aceh Province

Tabel 13.11 Rata-Rata Lama Sekolah Menurut Kabupaten/Kota di Provinsi Aceh (tahun), 2018–2022
Table 13.11 Mean Years School Rate by Regency/Municipality in Aceh Province (year), 2018–2022

Kabupaten/Kota Regency/Municipality	2018	2019	2020	2021	2022
(1)	(2)	(3)	(4)	(5)	(6)
Kabupaten/Regency					
Simeulue	9,07	9,08	9,34	9,48	9,73
Aceh Singkil	8,05	8,52	8,53	8,68	8,69
Aceh Selatan	8,38	8,59	8,87	8,88	8,89
Aceh Tenggara	9,64	9,65	9,66	9,67	9,92
Aceh Timur	7,85	7,86	8,15	8,21	8,32
Aceh Tengah	9,68	9,69	9,85	9,86	9,87
Aceh Barat	9,08	9,09	9,37	9,55	9,87
Aceh Besar	10,14	10,31	10,32	10,33	10,35
Pidie	8,81	8,82	8,99	9,00	9,02
Bireuen	9,17	9,27	9,28	9,29	9,31
Aceh Utara	8,11	8,46	8,63	8,64	8,73
Aceh Barat Daya	8,13	8,35	8,66	8,67	8,68
Gayo Lues	7,69	7,91	8,20	8,40	8,41
Aceh Tamiang	8,70	8,89	8,90	8,91	9,04
Nagan Raya	8,26	8,50	8,68	8,69	8,95
Aceh Jaya	8,37	8,66	8,70	8,71	8,72
Bener Meriah	9,56	9,78	9,79	10,00	10,01
Pidie Jaya	8,86	9,04	9,33	9,34	9,53
Kota/Municipality					
Banda Aceh	12,60	12,64	12,65	12,83	13,03
Sabang	10,97	11,13	11,14	11,18	11,19
Langsa	11,06	11,10	11,11	11,12	11,14
Lhokseumawe	10,89	10,90	10,91	11,11	11,12
Subulussalam	7,39	7,58	7,84	8,03	8,22
Provinsi Aceh	9,09	9,18	9,33	9,37	9,44

Sumber/Source: Badan Pusat Statistik Provinsi Aceh/ BPS-Statistics of Aceh Province

Tabel
Table 13.12**Pengeluaran Perkapita (PPP) Menurut Kabupaten/Kota di Provinsi Aceh (ribu rupiah), 2018–2022**
Percapita Expenditure (PPP) by Regency/Municipality in Aceh Province (thousand rupiahs), 2018–2022

Kabupaten/Kota Regency/Municipality	2018	2019	2020	2021	2022
(1)	(2)	(3)	(4)	(5)	(6)
Kabupaten/Regency					
Simeulue	6 824	7 210	7 085	7 148	7 371
Aceh Singkil	8 506	8 715	8 707	8 776	8 994
Aceh Selatan	7 891	8 187	8 089	8 180	8 353
Aceh Tenggara	7 685	8 067	8 020	8 030	8 222
Aceh Timur	8 252	8 600	8 489	8 577	9 127
Aceh Tengah	10 394	10 782	10 673	10 780	10 957
Aceh Barat	9 134	9 692	9 516	9 593	9 775
Aceh Besar	9 192	9 661	9 641	9 644	9 894
Pidie	9 492	9 824	9 816	9 860	10 211
Bireuen	8 378	8 889	8 857	8 867	9 438
Aceh Utara	7 919	8 189	8 122	8 201	8 620
Aceh Barat Daya	8 093	8 491	8 316	8 428	8 651
Gayo Lues	8 529	8 845	8 791	8 856	9 094
Aceh Tamiang	8 032	8 362	8 327	8 367	8 759
Nagan Raya	7 936	8 348	8 216	8 292	8 581
Aceh Jaya	9 262	9 682	9 615	9 666	10 041
Bener Meriah	10 626	11 124	11 098	11 118	11 421
Pidie Jaya	9 967	10 364	10 071	10 290	10 701
Kota/Municipality					
Banda Aceh	16 234	16 892	16 778	16 891	17 228
Sabang	10 899	11 444	11 273	11 378	11 780
Langsa	11 497	12 099	12 057	12 067	12 353
Lhokseumawe	10 863	11 421	11 367	11 390	11 701
Subulussalam	7 039	7 463	7 317	7 385	7 689
Provinsi Aceh	9 186	9 603	9 492	9 572	9 963

Sumber/Source: Badan Pusat Statistik Provinsi Aceh/ BPS-Statistics of Aceh Province

Tabel
Table 13.13

**Tingkat Pengangguran Terbuka Menurut Kabupaten/Kota
di Provinsi Aceh, 2018–2022**
**Unemployment Rate by Regency/Municipality in Aceh
Province, 2018–2022**

Kabupaten/Kota Regency/Municipality	2018	2019	2020	2021	2022
(1)	(2)	(3)	(4)	(5)	(6)
Kabupaten/Regency					
Simeulue	4,95	5,87	5,47	5,71	6,00
Aceh Singkil	7,96	8,60	8,24	8,36	6,88
Aceh Selatan	6,03	6,58	6,54	6,46	4,82
Aceh Tenggara	3,75	3,46	5,72	6,43	5,09
Aceh Timur	6,92	7,64	7,26	7,13	8,07
Aceh Tengah	2,11	2,65	3,05	2,61	4,44
Aceh Barat	8,58	7,45	7,30	7,09	6,09
Aceh Besar	7,29	7,75	7,62	7,7	8,28
Pidie	7,24	6,89	6,45	7,28	5,94
Bireuen	3,52	3,88	4,12	4,32	4,20
Aceh Utara	10,14	8,63	8,56	8,31	7,08
Aceh Barat Daya	3,93	4,30	3,93	4,04	4,12
Gayo Lues	2,49	1,74	2,01	1,84	2,70
Aceh Tamiang	6,21	6,07	7,97	5,87	7,38
Nagan Raya	5,91	5,35	5,11	4,99	5,84
Aceh Jaya	4,91	4,19	4,08	3,47	3,12
Bener Meriah	1,06	1,02	1,35	1,24	2,61
Pidie Jaya	5,02	4,36	6,58	3,57	4,40
Kota/Municipality					
Banda Aceh	7,24	6,92	9,54	8,94	8,62
Sabang	4,19	4,60	4,81	3,56	4,01
Langsa	7,12	7,70	9,75	7,21	7,85
Lhokseumawe	12,51	11,06	11,99	11,16	9,15
Subulussalam	6,44	7,25	6,93	6,26	5,75
Provinsi Aceh	6,34	6,17	6,59	6,30	6,17

Sumber/Source: Badan Pusat Statistik Provinsi Aceh/ BPS-Statistics of Aceh Province

Tabel
Table 13.14**Indeks Kemahalan Konstruksi Menurut Kabupaten/Kota di
Provinsi Aceh, 2018–2022**
*Construction Material Indices by Regency/Municipality in
Aceh Province, 2018–2022*

Kabupaten/Kota Regency/Municipality	2018	2019	2020	2021	2022
(1)	(2)	(3)	(4)	(5)	(6)
Kabupaten/Regency					
Simeulue	110,93	107,67	109,99	113,04	108,46
Aceh Singkil	101,81	102,56	99,72	101,81	103,49
Aceh Selatan	96,95	95,81	98,07	93,33	98,46
Aceh Tenggara	96,16	97,98	100,77	97,87	98,23
Aceh Timur	103,00	99,16	95,43	104,86	102,67
Aceh Tengah	98,93	101,46	104,99	106,59	107,2
Aceh Barat	96,66	94,78	89,63	92,47	96,43
Aceh Besar	103,36	97,35	95,17	97,11	96,54
Pidie	102,19	97,82	92,96	93,89	94,63
Bireuen	103,74	102,72	96,68	100,3	101,28
Aceh Utara	104,23	99,11	98,80	99,07	103,63
Aceh Barat Daya	93,54	93,60	90,96	90,55	93,69
Gayo Lues	93,26	96,52	100,59	103,35	107,09
Aceh Tamiang	94,95	94,94	91,89	98,35	98,08
Nagan Raya	94,30	91,76	87,14	96,24	99,97
Aceh Jaya	100,64	97,81	92,88	93,51	93,73
Bener Meriah	98,79	97,12	91,68	99,55	101,26
Pidie Jaya	100,47	92,81	92,08	98,97	101,86
Kota/Municipality					
Banda Aceh	102,26	103,99	100,26	102,23	101,54
Sabang	115,25	113,55	111,13	107,15	107,84
Langsa	97,51	98,72	93,37	96,78	99,99
Lhokseumawe	100,78	101,88	101,61	103,46	106,36
Subulussalam	99,11	93,31	85,82	90,62	93,49
Provinsi Aceh	100,39	98,68	96,38	99,03	100,59

Sumber/Source: Badan Pusat Statistik Provinsi Aceh/ BPS-Statistics of Aceh Province

BerAKHLAK

Berorientasi Pelayanan Akuntabel Kompeten
Harmonis Loyal Adaptif Kolaboratif

ST 2023

SENSUS PERTANIAN

DATA

MENCERDASKAN BANGSA

ENLIGHTEN THE NATION



Badan Pusat Statistik Kabupaten Aceh Besar

Jl. Jenderal Sudirman No.7 Kota Jantho 23911 Telp/Fax : (0651) 92177

Website : acehbesarkab.bps.go.id email : bps1108@bps.go.id