

KECAMATAN LUBUK DALAM DALAM ANGKA 2017

<https://siai.kab.bps.go.id>



**BADAN PUSAT STATISTIK
KABUPATEN SIAK
BPS-STATISTICS OF SIAK REGENCY**



**KECAMATAN
LUBUK DALAM
DALAM ANGKA 2017**

<https://siakkab.lubukdalam.go.id>

KECAMATAN LUBUK DALAM
DALAM ANGKA 2017

Nomor Publikasi : 14.05.2016.11
Katalog BPS : 1102001.1405.024
ISBN : 979 484 745 3

Ukuran Buku : 196 x 138 mm
Jumlah Halaman : vi + 54 halaman

Naskah :
Gustanto (KSK Kecamatan Lubuk Dalam),
Seksi Integrasi Pengolahan dan Diseminasi Statistik
Badan Pusat Statistik Kabupaten Siak

Gambar Kulit :
Seksi Integrasi, Pengolahan, dan Diseminasi Statistik
Badan Pusat Statistik Kabupaten Siak

Diterbitkan Oleh :
Badan Pusat Statistik Kabupaten Siak

Dilarang mengumumkan, mendistribusikan, mengomunikasikan, dan/atau menggandakan sebagian atau seluruh isi buku ini untuk tujuan komersial tanpa izin tertulis dari Badan Pusat Statistik



KATA PENGANTAR

Penerbitan publikasi Kecamatan Dalam Angka Tahun 2017 ini merupakan sumber data kecamatan. Adapun tujuan dari penerbitan buku ini adalah untuk mempermudah para pengguna data dalam hal rujukan data statistik terutama yang menyangkut statistik sektoral wilayah.

Kami menyadari bahwa publikasi ini masih sangat jauh dari sempurna dan masih banyak mengandung kelemahan oleh sebab itu kritik dan saran yang bersifat membangun sangat kami harapkan dari berbagai pihak untuk kesempurnaan penerbitan yang akan datang.

Dengan terbitnya publikasi ini kami ucapkan terima kasih kepada semua pihak yang telah ikut membantu, khususnya pihak Kecamatan dan semua instansi Pemerintah ataupun swasta yang berada di lingkungan kecamatan. Kami harapkan kerjasama ini dapat terus ditingkatkan pada masa yang akan datang.

Siak Sri Indrapura, 22 September 2017
Badan Pusat Statistik Kabupaten Siak
Kepala

RAFDI, S.ST

DAFTAR ISI

	Halaman
KATA PENGANTAR	1
DAFTAR ISI	2
DAFTAR TABEL	3
BAB I GEOGRAFIS	7
BAB II PEMERINTAHAN	10
BAB III KEPENDUDUKAN	16
BAB IV SOSIAL	24
BAB V LAHAN	50

<https://siakkab.bps.go.id>

DAFTAR TABEL

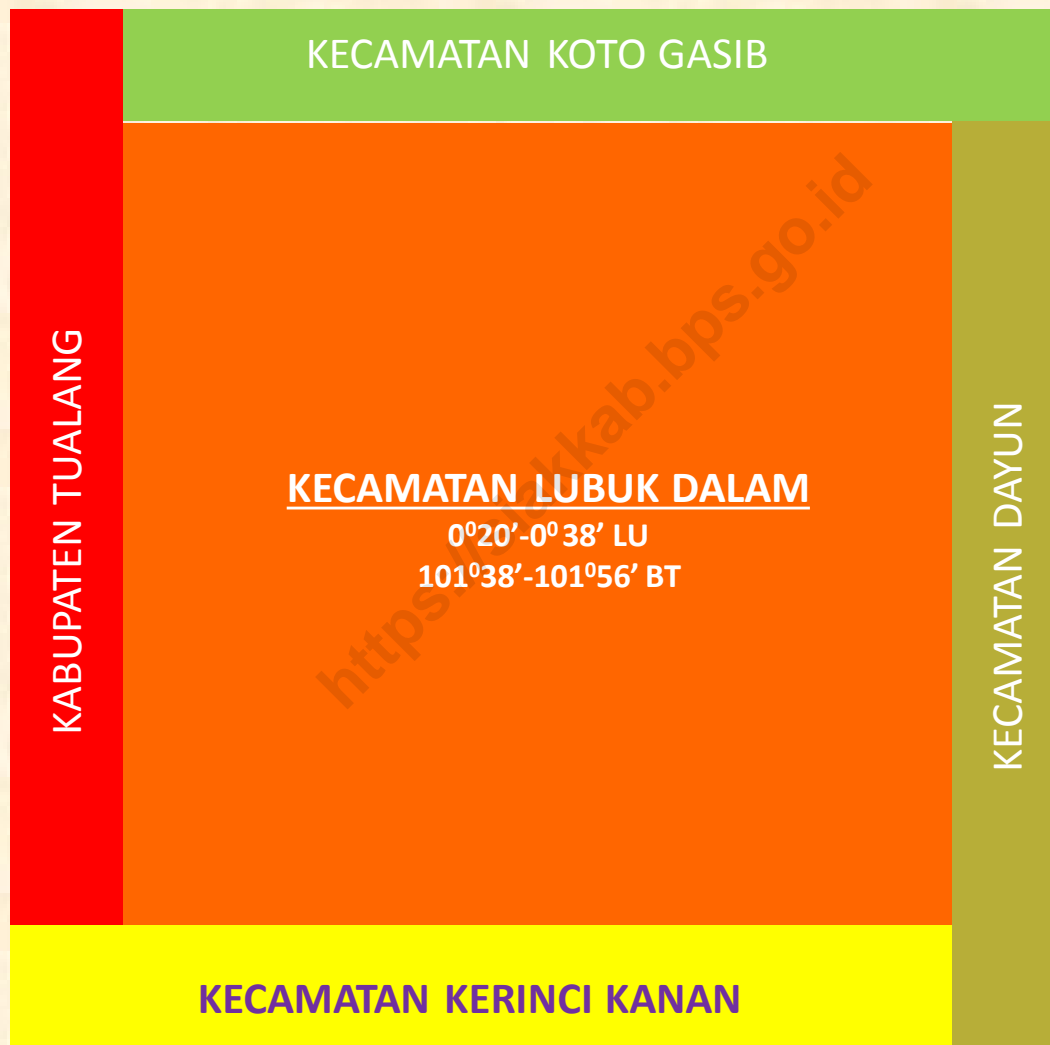
Halaman

Tabel 1.1	Batas Kampung/Kelurahan di Kecamatan Lubuk Dalam Tahun 2016.....	8
Tabel 1.2	Jarak Antara Ibukota Kecamatan Lubuk Dalam dengan Pusat Pemerintahan Kampung/Kelurahan Tahun 2016	9
Tabel 2.1	Pejabat Pemerintahan Dirinci per Kampung di Kecamatan Lubuk Dalam Tahun 2016.....	12
Tabel 2.2	Nama-nama dan Jabatan Dalam Struktur Pemerintahan di Kecamatan Lubuk Dalam Tahun 2016	13
Tabel 2.3	Wilayah Administrasi di Kecamatan Lubuk Dalam Menurut Status Pemerintahan Tahun 2016.....	14
Tabel 2.4	Pusat Pemerintahan, Luas Wilayah, RW dan RT di Kecamatan Lubuk Dalam Tahun 2016.....	15
Tabel 3.1	Banyaknya Kepala Keluarga, Penduduk dan Rata-rata Penduduk Per Kepala Keluarga di Kecamatan Lubuk Dalam Tahun 2016.....	19
Tabel 3.2	Luas Wilayah, Penduduk dan Kepadatan Penduduk per Kampung di Kecamatan Lubuk Dalam Tahun 2016.....	20
Tabel 3.3	Banyak Penduduk Menurut Jenis Kelamin di Kecamatan Lubuk Dalam Tahun 2016.....	21
Tabel 3.4	Banyaknya Penduduk Menurut Jenis Kelamin dan Kampung Serta Sex Ratio di Kecamatan Lubuk Dalam Tahun 2016.....	22
Tabel 4.1	Banyak Sekolah Menurut Kampung/Kelurahan, Tingkatan dan Status Di Kecamatan Lubuk Dalam Tahun 2016.....	24
Tabel 4.2	Banyak Murid Sekolah Negeri dan Swasta di Kecamatan Lubuk Dalam Tahun 2016.....	27
Tabel 4.3	Banyaknya Guru, Murid dan Rasio Guru dengan Murid Sekolah Dasar (SD) di Lingkungan Dinas Pendidikan Kecamatan Lubuk Dalam Tahun 2016.....	Error! Bookmark not def
Tabel 4.4	Banyaknya Guru, Murid dan Rasio Guru dengan Murid SLTP, SMU dan SMK di Lingkungan Dinas Pendidikan Kecamatan Lubuk Dalam Tahun 2016	29
Tabel 4.5	Banyaknya Murid, Rombel dan Lulusan di Kecamatan Lubuk Dalam 2016.....	30
Tabel 4.6	Banyak Guru menurut Status di Kecamatan Lubuk Dalam Tahun 2016.....	31
Tabel 4.7	Banyaknya Fasilitas Kesehatan Menurut Kampung di Kecamatan Lubuk Dalam Tahun 2016.....	33
Tabel 4.9	Banyak Imunisasi Bayi dan Balita Berdasarkan Jenisnya Dirinci Per Kampung di Kecamatan Lubuk Dalam Tahun 2016.....	34

Tabel 4.10	Persentase Bayi dan Balita yang Diimunisasi Dirinci Per Kampung di Kecamatan Lubuk Dalam Tahun 2016.....	37
Tabel 4.11	Persentase Bayi dan Balita yang Diimunisasi Dirinci Per Kampung di Kecamatan Lubuk Dalam Tahun 2016.....	38
Tabel 4.12	Jumlah dan Persentase Ibu Hamil yang Di imunisasi Dirinci Per Kampung di Kecamatan Lubuk Dalam Tahun 2016.....	40
Tabel 4.13	Persentase Realisasi Ibu Hamil yang Di imunisasi Dirinci Per Kampung di Kecamatan Lubuk Dalam Tahun 2016.....	41
Tabel 4.14	Rata-rata Kunjungan dan Penimbangan Balita di Kecamatan Lubuk Dalam Tahun 2016.....	42
Tabel 4.15	Penduduk Menurut Jenis Sarana Air Bersih yang Dipergunakan di Kecamatan Lubuk Dalam Tahun 2016.....	43
Tabel 4.16	Banyaknya Persalinan Menurut Tenaga Penolong Persalinan di Kecamatan Lubuk Dalam Tahun 2016.....	44
Tabel 4.17	Banyaknya Kunjungan 16 Macam Penderita Penyakit di Kecamatan Lubuk Dalam Tahun 2016	45
Tabel 4.1	Banyaknya Tempat Peribadatan Menurut Jenis dan Kampung di Kecamatan Lubuk Dalam Tahun 2016.....	46
Tabel 4.19	Banyaknya Nikah, Thalaq, Cerai dan Rujuk Dirinci Per Kampung di Kecamatan Lubuk Dalam tahun 2016	47
Tabel 4.20	Banyak Koperasi Dirinci Menurut Jenisnya dan Kampung di Kecamatan Lubuk Dalam Tahun 2016	48
Tabel 5.1	Keadaan Kampung di Kecamatan Lubuk Dalam menurut Kampung/Kelurahan Tahun 2016.....	51
Tabel 5.2	Kondisi Kesuburan Lahan Dirinci Menurut Kampung di Kecamatan Lubuk Dalam Tahun 2016.....	52
Tabel 5.3	Luas Tanam, Luas Panen, Produktivitas dan Produksi Tanaman Pangan Menurut Jenis Tanaman di Kecamatan Lubuk Dalam Tahun 2016.....	53
Tabel 5.4	Luas Tanam, Luas Panen, Produktivitas dan Produksi Tanaman Sayur Mayur Menurut Jenis Tanaman di Kecamatan Lubuk Dalam Tahun 2016.....	54
Tabel 5.5	Luas Tanam, Luas Panen, Produktivitas dan Produksi Tanaman Buah-Buahan Menurut Jenis Tanaman di Kecamatan Lubuk Dalam Tahun 2016.....	55
Tabel 5.6	Luas Tanam, Luas Panen, Produktivitas dan Produksi Tanaman Obat-obatan Menurut Jenis Tanaman di Kecamatan Lubuk Dalam Tahun 2016.....	56
Tabel 5.7	Luas Tanam, Luas Panen, Produktivitas dan Produksi Tanaman Hias Menurut Jenis Tanaman di Kecamatan Lubuk Dalam Tahun 2016.....	57
Tabel 5.8	Luas Areal, Produktivitas dan Produksi Perkebunan Menurut Komoditi di Kecamatan Lubuk Dalam Tahun 2016.....	58

<https://siakkab.bps.go.id>

**LETAK GEOGRAFIS DAN BATAS WILAYAH
KECAMATAN LUBUK DALAM**



Kecamatan Lubuk Dalam terletak antara 0°20' - 0°38' LU serta antara 100°38' - 101°56' BT. Kecamatan Lubuk diapit oleh Kecamatan Koto Gasib, Kecamatan Dayun, Kecamatan Kerinci Kanan, Kecamatan Tualang.

BAB I

GEOGRAFIS

1. LETAK

Kecamatan Lubuk Dalam terletak antara :

0°20'-0°38' Lintang Utara

101°38'-101°56' Bujur Timur

2. BATAS

Kecamatan Lubuk Dalam berbatasan dengan :

- ❖ UTARA : KECAMATAN KOTO GASIB
- ❖ SELATAN : KECAMATAN KERINCI KANAN
- ❖ BARAT : KECAMATAN TUALANG
- ❖ TIMUR : KECAMATAN DAYUN

3. GEOLOGI

Wilayah kecamatan Lubuk Dalam seperti pada umumnya wilayah Kabupaten Siak terdiri dari dataran rendah dan berbukit-bukit dengan struktur tanah pada umumnya terdiri dari tanah podsolik merah kuning dari batuan dan aluvial serta tanah organosol dan gley humus dalam bentuk rawa-rawa atau tanah basah.

Kecamatan Lubuk Dalam secara umum berada pada daerah perbukitan dengan mayoritas sektor pertanian didominasi oleh perkebunan kelapa sawit.

Tabel 1.1 Batas Kampung/Kelurahan di Kecamatan Lubuk Dalam Tahun 2016

<i>D e s a</i>	<i>Utara</i>	<i>Selatan</i>	<i>Barat</i>	<i>Timur</i>
(1)	(2)	(3)	(4)	(5)
Empang Baru	Sri Gading	Seminai	Sialang Palas	Jati Mulya
Sialang Palas	Sialang Baru	Lubuk Dalam	Kecamatan Kerinci Kanan	Empang Baru
Sialang Baru	Lubuk Dalam	Sialang Palas	Kecamatan Tualang	Lubuk Dalam
Lubuk Dalam	Kecamatan Koto Gasib	Sialang Baru	Kecamatan Tualang	Rawang Kao
Rawang Kao	Kecamatan Koto Gasib	Rawang Kao Barat	Lubuk Dalam	Sri Gading
Rawang Kao Barat	Lubuk Dalam	Empang Baru	Sialang Baru	Rawang Kao
Sri Gading	Kecamatan Koto Gasib	Empang Baru	Rawang Kao	Kecamatan Dayun

Sumber: Kantor Camat Lubuk Dalam

Tabel 1.2 Jarak Antara Ibukota Kecamatan Lubuk Dalam dengan Pusat Pemerintahan Kampung/Kelurahan Tahun 2016


D e s a	Jarak Lurus (Km)
(1)	(2)
Empang Baru	7
Sialang Palas	7
Sialang Baru	3
Lubuk Dalam	1
Rawang Kao	1
Rawang Kao Barat	1
Sri Gading	4

Sumber: Kantor Camat Lubuk Dalam

PEMERINTAHAN GOVERNMENT

2

JUMLAH RT DAN RW DILINGKUNGAN PEMERINTAHAN KECAMATAN LUBUK DALAM TAHUN 2017



Jumlah RT & RW terbanyak terdapat di Desa Sialang Baru dengan Jumlah 21 RT dan 6 RW, sedangkan yang paling sedikit adalah Rawang Kao Barat dengan jumlah 7 RT dan 2 RW.

PEMERINTAHAN

Terbentuknya Kecamatan Lubuk Dalam sebagai institusi eksekutif yang berperan menjalankan roda pemerintahan dan pemberdayaan serta pembangunan masyarakat merupakan perpanjangan tangan dari pemerintah otonomi Kabupaten Siak, merupakan aspirasi masyarakat yang bermanfaat untuk mempermudah masyarakat dalam hal pelaksanaan kepengurusan administrasi serta lebih memperdekat antara pemerintah dengan rakyat yang diperintahnya.

Kecamatan Lubuk Dalam yang posisi pusat pemerintahannya ada di Kampung Lubuk Dalam yang kurang lebih jaraknya 56 km dari pusat pemerintah Kabupaten Siak yang dapat ditempuh melalui darat.

Kecamatan Lubuk Dalam merupakan hasil pemekaran dari Kecamatan Kerinci Kanan. Tujuan pemekaran ini adalah untuk mempermudah masyarakat juga pemerintah dalam menjalankan hubungan administrasi, serta mempermudah jangkauan pembangunan dan pemerintahan kecamatan. Dengan demikian potensi yang ada di kecamatan ini secara tidak langsung lebih terangkat dengan jangkauan pemerintah yang lebih dekat, jangkauan pembangunan yang lebih baik dibandingkan dengan pemerintah yang lama.

Tabel 2.1 Pejabat Pemerintahan Dirinci per Kampung di Kecamatan Lubuk Dalam Tahun 2016

D e s a	Nama Kepala Pemerintahan
(1)	(2)
Empang Baru	SUSILO
Sialang Palas	SUPRAYOGI
Sialang Baru	SOLIKHIN
Lubuk Dalam	YOGA PRIYATNA
Rawang Kao	PARMAN S.P
Rawang Kao Barat	M. SAFRI S.Sos
Sri Gading	SUBANDI BAGIO

Sumber: Kantor Camat Lubuk Dalam

Tabel 2.2 Nama-nama dan Jabatan Dalam Struktur Pemerintahan diKecamatan Lubuk Dalam Tahun 2016

N a m a	Jabatan	Keterangan
(1)	(2)	(5)
ADITYA CHITRA SMARA S.STP., M.Si.	CAMAT	-
TURAYONO S.Sos., M.Si.	SEKCAM	-
LUTFI S.E	Kasi Pemerintahan	-
A. KARI S.Pd.	Kasi Tramtib	-
PENCE SAMUEL	Kasi PMD	-
WENDY S.Sos.	Kasi Kesos	-

Sumber: Kantor Camat Lubuk Dalam

Tabel 2.3 Wilayah Administrasi di Kecamatan Lubuk Dalam Menurut Status Pemerintahan Tahun 2016

Nama Wilayah Administrasi	Status Pemerintahan
(1)	(2)
Empang Baru	Kampung Definitif
Sialang Palas	Kampung Definitif
Sialang Baru	Kampung Definitif
Lubuk Dalam	Kampung Definitif
Rawang Kao	Kampung Definitif
Rawang Kao Barat	Kampung Definitif
Sri Gading	Kampung Definitif

Sumber: Kantor Camat Lubuk Dalam

Tabel 2.4 Pusat Pemerintahan, Luas Wilayah, RW dan RT di Kecamatan Lubuk Dalam Tahun 2016


D e s a	Pusat Pemerintahan	Luas Wilayah (Km²)	RW	RT
(1)	(2)	(3)	(4)	(5)
Empang Baru	Empang Baru	16,66	4	15
Sialang Palas	Sialang Palas	10,83	4	16
Sialang Baru	Sialang Baru	16,94	6	21
Lubuk Dalam	Lubuk Dalam	82,25	5	19
Rawang Kao	Rawang Kao	81,17	3	12
Rawang Kaso Barat	Rawang Kao Barat	8,50	2	7
Sri Gading	Sri Gading	13,58	6	18
JUMLAH		229,93	30	108

Sumber: Kantor Camat Lubuk Dalam

KEPENDUDUKAN POPULATION

3

Banyaknya Penduduk Menurut Jenis Kelamin dan Desa di Kecamatan Lubuk Dalam, Tahun 2016



Pada tahun 2016 Jumlah Penduduk Laki-laki dan Perempuan terbesar terdapat di Desa Lubuk Dalam dengan Jumlah Penduduk Laki-laki sebanyak 1.860 orang dan Perempuan sebanyak 2.165 orang.

BAB III

KEPENDUDUKAN

Data statistik kependudukan dalam publikasi ini diambil dari kantor kecamatan berdasarkan laporan registrasi penduduk setiap kampung/kecamatan, sehingga diharapkan dapat memberikan gambaran keadaan jumlah dan komposisi penduduk di lapangan.

Disamping itu kegiatan pemeriksaan data secara berkala dan sekaligus pembinaan pelaksanaan registrasi penduduk sampai ke tingkat kampung serta kedisiplinan penduduk itu sendiri sangat diperlukan guna mendapatkan data registrasi kependudukan yang lengkap, akurat dan dapat dipercaya sebagai dasar perencanaan pembangunan.

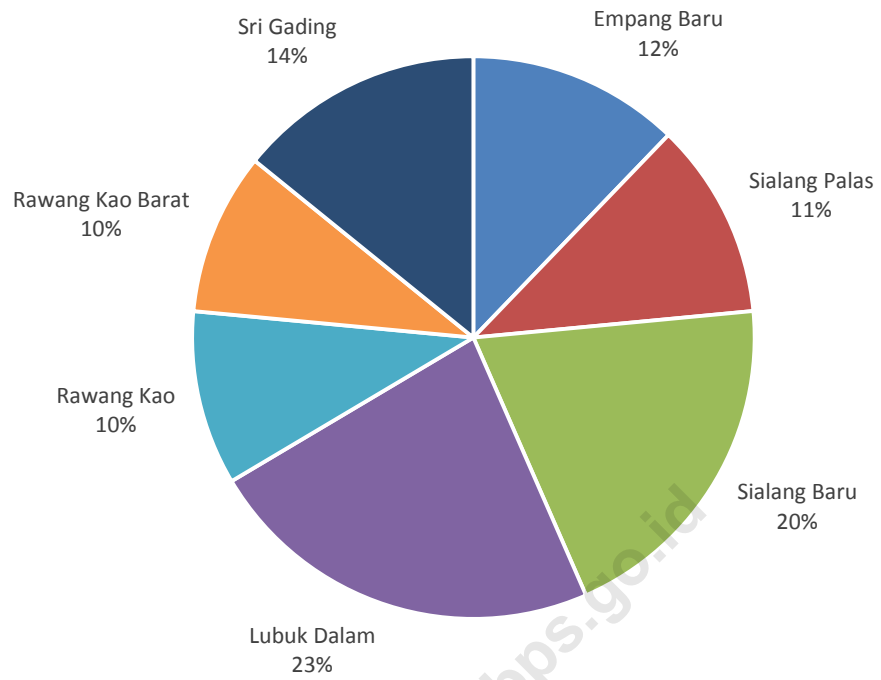
3.1 Penduduk dan Rumah tangga

Dari jumlah penduduk sebanyak **17.478** jiwa tersebut dapat dilihat penyebaran serta persentase pada masing-masing kampung sebagai berikut :

No	Desa	Jumlah Penduduk	Persentase
1.	Empang Baru	2.132	12,19
2.	Sialang Palas	1.974	11,29
3.	Sialang Baru	3.487	19,95
4.	Lubuk Dalam	4.025	23,03
5.	Rawang Kao	1.753	10,03
6.	Rawang Kao Barat	1.630	9,33
7.	Sri Gading	2.477	14,17
Kecamatan Lubuk Dalam		17.478	100,00

Sumber: Kantor Camat Lubuk Dalam

Grafik 3.1 Persentase Penduduk Kecamatan Lubuk Dalam Menurut Kampung Tahun 2016



<https://siakkab.bps.go.id>

Tabel 3.1 Banyaknya Kepala Keluarga, Penduduk dan Rata-rata Penduduk Per Kepala Keluarga di Kecamatan Lubuk Dalam Tahun 2016

D e s a	Kepala Keluarga	Penduduk	Rata-rata Penduduk Per Kepala Keluarga
(1)	(2)	(3)	(4)
Empang Baru	614	2.132	3,47
Sialang Palas	558	1.974	3,54
Sialang Baru	902	3.487	3,87
Lubuk Dalam	1.436	4.025	2,80
Rawang Kao	475	1.753	3,69
Rawang Kao Barat	416	1.630	3,92
Sri Gading	654	2.477	3,79
Jumlah	5.055	17.478	3,46

Sumber: Kantor Camat Lubuk Dalam

Tabel 3.2 Luas Wilayah, Penduduk dan Kepadatan Penduduk per Kampung di Kecamatan Lubuk Dalam Tahun 2016

D e s a	Luas (Km²)	Penduduk	Kepadatan Penduduk
(1)	(2)	(3)	(4)
Empang Baru	16,66	2.132	127,97
Sialang Palas	10,83	1.974	182,27
Sialang Baru	16,94	3.487	205,84
Lubuk Dalam	82,25	4.025	48,94
Rawang Kao	81,17	1.753	21,60
Rawang Kao Barat	8,50	1.630	191,77
Sri Gading	13,58	2.477	182,4
JUMLAH	229,93	17.478	76,01

Sumber: Kantor Camat Lubuk Dalam

Tabel 3.3 Banyak Penduduk Menurut Jenis Kelamin di Kecamatan Lubuk Dalam Tahun 2016

D e s a	Laki-laki	Perempuan	Jumlah
(1)	(2)	(3)	(4)
Empang Baru	1.091	1.041	2.132
Sialang Palas	1.009	965	1.974
Sialang Baru	1.825	1.662	3.487
Lubuk Dalam	1.860	2.165	4.025
Rawang Kao	897	856	1.753
Rawang Kao Barat	835	795	1.630
Sri Gading	1.265	1.212	2.477
Jumlah	8.782	8.696	17.478

Sumber: Kantor Camat Lubuk Dalam

Tabel 3.4 Banyaknya Penduduk Menurut Jenis Kelamin dan Kampung Serta Sex Ratio di Kecamatan Lubuk Dalam Tahun 2016

D e s a	Laki-laki	Perempuan	Sex Ratio
(1)	(2)	(3)	(4)
Empang Baru	1.091	1.041	1,05
Sialang Palas	1.009	965	1,05
Sialang Baru	1.825	1.662	1,10
Lubuk Dalam	1.860	2.165	0,86
Rawang Kao	897	856	1,05
Rawang Kao Barat	835	795	1,05
Sri Gading	1.265	1.212	1,04
JUMLAH	8.782	8.696	1,01

Sumber: Kantor Camat Lubuk Dalam

JUMLAH FASILITAS KESEHATAN KECAMATAN LUBUK DALAM TAHUN 2016



Puskesmas Kecamatan Lubuk Dalam Terletak di
Desa Rawang Kao Barat

BAB IV

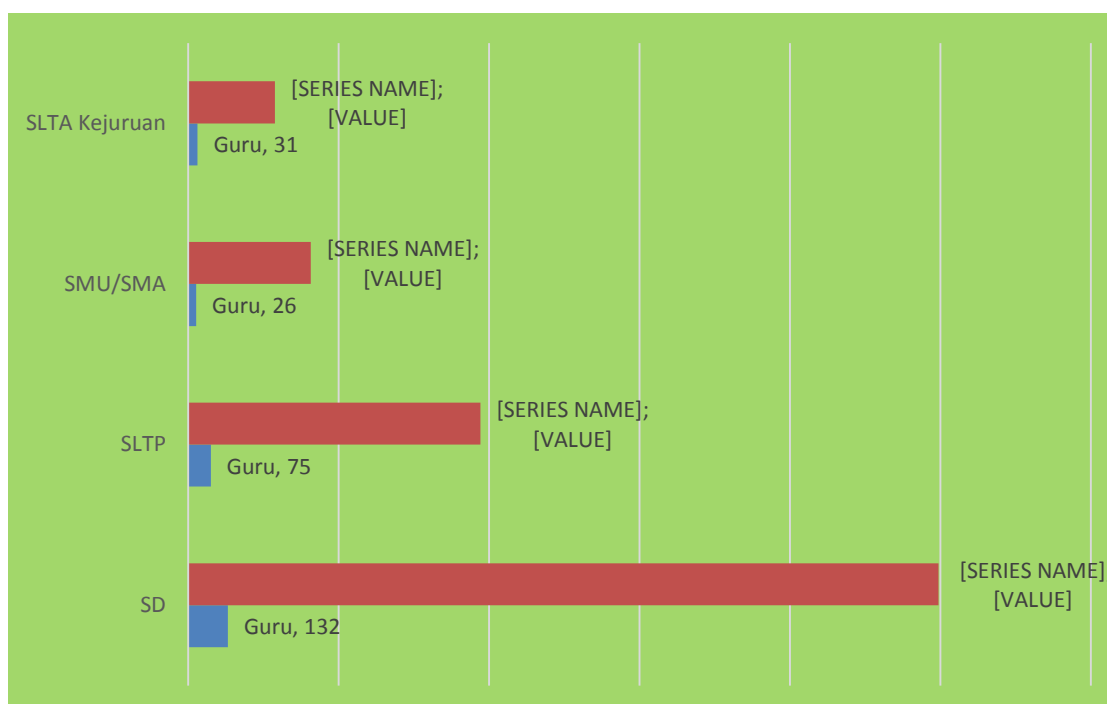
SOSIAL

1. PENDIDIKAN

Kecamatan Lubuk Dalam yang masih berusia sangat muda saat ini sangat membutuhkan segenap dukungan seluruh daerah bawahannya untuk berperan serta dalam proses pembangunan. Proses pembangunan yang sedang berjalan akan dapat terlaksana dengan baik apabila sumber daya manusia yang diperlukan dapat terpenuhi.

Sejalan dengan hal tersebut peran pendidikan di daerah ini dirasa sangat perlu ditingkatkan baik berupa fasilitas penunjang maupun sumber daya guru pengajar sehingga dapat menunjang kelancaran proses belajar mengajar. Dalam publikasi ini yang dapat disediakan hanya sebatas jumlah murid dan jumlah guru, sehingga analisa yang diperoleh belum dapat terinci.

GRAFIK 4.2 Perbandingan Jumlah Murid dan Guru di Kecamatan Lubuk Dalam Tahun 2016



Tabel 4.1 Banyak Sekolah Menurut Kampung/Kelurahan, Tingkatan dan Status Di Kecamatan Lubuk Dalam Tahun 2016

KAMPUNG	TK/RA		SD	
	Negeri	Swasta	Negeri	Swasta
(1)	(2)	(3)	(4)	(5)
Empang Baru	-	2	1	1
Sialang Palas	-	1	1	-
Sialang Baru	-	2	1	-
Lubuk Dalam	-	1	3	-
Rawang Kao	-	1	1	-
Rawang Kao Barat	1	1	-	1
Sri Gading	-	1	1	-
Jumlah	1	9	8	2

Sumber: Kantor UPTD Pendidikan dan Kebudayaan Kec. Lubuk Dalam

Lanjutan Tabel 4.1

KAMPUNG	SLTP		SMU/SMK	
	Negeri	Swasta	Negeri	Swasta
(1)	(2)	(3)	(4)	(5)
Empang Baru	-	-	-	-
Sialang Palas	1	-	1	-
Sialang Baru	-	1	-	1
Lubuk Dalam	1	-	1	-
Rawang Kao	-	1	1	1
Rawang Kao Barat	1	-	-	-
Sri Gading	-	-	-	-
Jumlah	3	2	3	2

Sumber: Kantor Cabang Dinas Pendidikan Kecamatan Lubuk Dalam

Tabel 4.2 Banyak Murid Sekolah Negeri dan Swasta di Kecamatan Lubuk Dalam Tahun 2016

Tingkatan Sekolah	Negeri	Swasta
(1)	(2)	(3)
1. TK	68	527
2. SD	2.308	186
3. SLTP	786	185
4. SMU	407	90
5. SMK	290	-
Jumlah	3.859	988

Sumber: Kantor Cabang Dinas Pendidikan Kecamatan Lubuk Dalam

Tabel 4.3 Banyak Guru dan Murid Sekolah Negeri dan Swasta di Kecamatan Lubuk Dalam Tahun 2016

Nama Sekolah	Guru	Murid	Rasio
(1)	(2)	(3)	(4)
SDN 001 Lubuk Dalam	25	641	25,64
SDN 002 Sri Gading	14	286	20,43
SDN 003 Sialang Palas	12	208	17,33
SDN 004 Empang Baru	12	206	17,17
SDN 005 Rawang Kao	10	229	22,90
SDN 006 Sialang Baru	16	290	18,13
SDN 007 Lubuk Dalam	16	244	15,25
SDN 008 Lubuk Dalam	10	204	20,40
SD IT Baituh Ridho	8	175	21,88
SD IT AR ROFI'I	2	11	5,50
Jumlah	124	2.494	20,11

Sumber: Kantor Dinas Pendidikan Kecamatan Lubuk Dalam

Tabel 4.4 Banyaknya Guru, Murid dan Rasio Guru dengan Murid SLTP, SMU dan SMK di Lingkungan Dinas Pendidikan Kecamatan Lubuk Dalam Tahun 2016

Nama Sekolah	Guru	Murid	Rasio
(1)	(2)	(3)	(4)
SMPN 1 LUBUK DALM	21	467	22,24
SMPN 2 LUBUK DALAM	17	237	13,94
SMPN 3 LUBUK DALAM	9	82	9,11
MTS HIDAYATULLAH	16	110	6,88
SMAN 1 LUBUK DALAM	26	383	14,73
SMAN 2 LUBUK DALAM	-	12	-
SMKN 1 LUBUK DALAM	30	290	9,67
MA HIDAYATULLAH	3	65	21,67
MA AL-AMIN	6	30	5,00
Jumlah	128	1.676	13,09

Sumber: Kantor Dinas Pendidikan Kecamatan Lubuk Dalam

Tabel 4.5 Banyaknya Murid, Rombel dan Lulusan di Kecamatan Lubuk Dalam 2016

Sekolah	Jumlah Murid	Rombel	Lulusan	
			Jumlah	Persentase
(1)	(2)	(3)	(4)	
SD	2.494	91		
SLTP	971	37		
SMU	407	22		
SMK	288	17		
Jumlah	4.160	167		

Sumber: Kantor Dinas Pendidikan Kecamatan Lubuk Dalam

Tabel 4.6 Banyak Guru menurut Status di Kecamatan Lubuk Dalam Tahun 2016

Nama Sekolah	Guru	
	PNS	Honor
(1)	(2)	(3)
SD	85	47
SLTP	31	44
SMU/SMA	18	8
SLTA Kejuruan	15	16
Jumlah	149	115

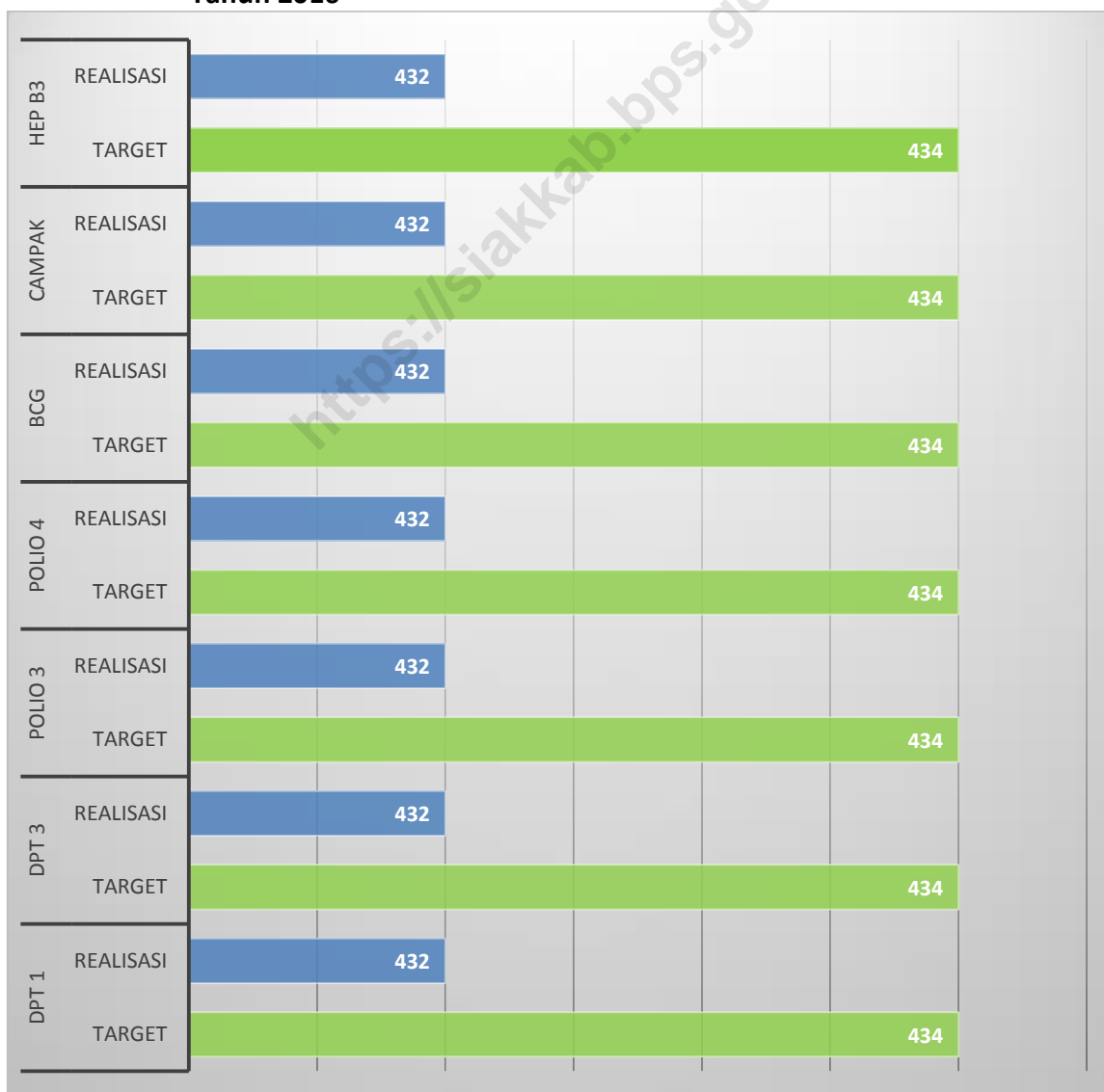
Sumber: Kantor Dinas Pendidikan Kecamatan Lubuk Dalam

2. KESEHATAN

Derajat kesehatan suatu masyarakat tidak lepas dari perhatian pemerintahnya terutama mengenai fasilitas kesehatan yang di sediakan. Terjaminnya kesehatan masyarakat tidak hanya diperoleh dari fasilitas kesehatan yang ada tetapi juga tersedianya tenaga kesehatan yang mencukupi, dengan demikian peningkatan derajat kesehatan masyarakat dapat terpenuhi.

Pada tahun 2012 di Kecamatan Lubuk Dalam terdapat **1** Puskesmas, **1** Puskesmas keliling dan **6** Puskesmas pembantu. Sedangkan untuk pelayanan masyarakat di kampung **6** Polindes dan **24** posyandu. Tenaga paramedis yang terdapat di Kecamatan Lubuk Dalam adalah **4** orang dokter umum, **1** orang dokter gigi, **16** orang perawat dan **21** orang bidan.

GRAFIK 4.2 Persentase Bayi dan Balita yang Diimunisasi di Kecamatan Lubuk Dalam Tahun 2016



Tabel 4.7 Banyaknya Fasilitas Kesehatan Menurut Kampung di Kecamatan Lubuk Dalam Tahun 2016

Kampung /Kelurahan	Puskesmas	Puskesmas		Polindes/ Poskesdes	Posyandu
		Keliling	Pembantu		
(1)	(2)	(3)	(4)	(5)	(6)
Empang Baru	-	-	1	1	2
Sialang Palas	-	-	1	1	2
Sialang Baru	-	-	1	1	3
Lubuk Dalam	-	-	-	1	10
Rawang Kao	-	-	1	1	2
Rawang Kao Barat	1	1	1	-	1
Sri Gading	-	-	1	1	4
Jumlah	1	1	6	6	24

Sumber: Puskesmas Lubuk Dalam

Tabel 4.8 Banyaknya Tenaga Medis di Kecamatan Lubuk Dalam Tahun 2016

Tenaga Kesehatan	Jumlah	
	2014	2015
(1)	(2)	(3)
1. Dokter Spesialis	-	-
1. Dokter Umum	4	4
2. Dokter Gigi	1	1
2. Perawat	16	16
3. Bidan	21	21
4. Dukun bayi	10	10
Jumlah	52	52

Sumber: Puskesmas Lubuk Dalam

Tabel 4.9 Banyak Imunisasi Bayi dan Balita Berdasarkan Jenisnya Dirinci Per Kampung di Kecamatan Lubuk Dalam Tahun 2016

D e s a	DPT 1		DPT 3		POLIO 3		POLIO 4	
	Target	Reali sasi	Target	Reali sasi	Target	Reali Sasi	Target	Reali sasi
(1)	(2)	(3)	(4)	(5)	(6)	(7)	(8)	(9)
Empang Baru	45	46	45	46	45	46	45	46
Sialang Palas	43	43	43	43	43	43	43	43
Sialang Baru	65	65	65	65	65	65	65	65
Lubuk Dalam	135	132	135	132	135	132	135	132
Rawang Kao	68	68	68	68	68	68	68	68
Rawang Kao Barat	24	25	24	25	24	25	24	25
Sri Gading	54	53	54	53	54	53	54	53
Jumlah	434	432	434	432	434	432	434	432

Sumber: Puskesmas Lubuk Dalam

Lanjutan tabel 4.9

D e s a	BCG		Campak		Hep B3	
	Target	Realisasi	Target	Realisasi	Target	Realisasi
(1)	(2)	(3)	(4)	(5)	(6)	(7)
Empang Baru	45	46	45	46	45	46
Sialang Palas	43	43	43	43	43	43
Sialang Baru	65	65	65	65	65	65
Lubuk Dalam	135	132	135	132	135	132
Rawang Kao	68	68	68	68	68	68
Rawang Kao Barat	24	25	24	25	24	25
Sri Gading	54	53	54	53	54	53
Jumlah	434	432	434	432	434	432

Sumber: Puskesmas Lubuk Dalam

Tabel 4.10 Persentase Bayi dan Balita yang Diimunisasi Dirinci Per Kampung diKecamatan Lubuk Dalam Tahun 2016

D e s a	DPT 1	DPT 3	Polio 3	Polio 4	BCG	Campak	Hep B3
(1)	(2)	(4)	(5)	(6)	(7)	(8)	(9)
Empang Baru	102,2	102,2	102,2	102,2	102,2	102,2	102,2
Sialang Palas	100	100	100	100	100	100	100
Sialang Baru	100	100	100	100	100	100	100
Lubuk Dalam	97,8	97,8	97,8	97,8	97,8	97,8	97,8
Rawang Kao	100	100	100	100	100	100	100
Rawang Kao Barat	104,2	104,2	104,2	104,2	104,2	104,2	104,2
Sri Gading	98,1	98,1	98,1	98,1	98,1	98,1	98,1
Kecamatan Lubuk Dalam	99,5	99,5	99,5	99,5	99,5	99,5	99,5

Sumber: Puskesmas Lubuk Dalam

Tabel 4.11 Persentase Bayi dan Balita yang Diimunisasi Dirinci Per Kampung di Kecamatan Lubuk Dalam Tahun 2015 - 2016

KAMPUNG	DPT 1		DPT 3		Polio 3		Polio 4	
	2015	2016	2015	2016	2015	2016	2015	2016
(1)	(2)	(3)			(4)	(5)	(6)	(7)
Empang Baru	100	100,2	95,6	100,2	100	100,2	95,6	100,2
Sialang Palas	100	100	100	100	100	100	100	100
Sialang Baru	95,4	100	95,4	100	95,4	100	95,4	100
Lubuk Dalam	95,6	97,8	95,6	97,8	95,6	97,8	95,6	97,8
Rawang Kao	95,6	100	95,6	100	95,6	100	95,6	100
Rawang Kao Barat	108,3	104,2	108,3	104,2	108,3	104,2	108,3	104,2
Sri Gading	96,3	98,1	96,3	98,1	96,3	98,1	96,3	98,1
Kecamatan Lubuk Dalam	97,2	99,5	96,8	99,5	97,2	99,5	96,8	99,5

Sumber: Puskesmas Lubuk Dalam

Lanjutan tabel 4.11

KAMPUNG	BCG		Campak		Hep B3	
	2015	2016	2015	2016	2015	2016
(1)	(2)	(3)	(4)	(5)	(6)	(7)
Empang Baru	104,4	100,2	100	100,2	95,6	100,2
Sialang Palas	104,7	100	100	100	100	100
Sialang Baru	100	100	95,4	100	95,4	100
Lubuk Dalam	97,8	97,8	95,6	97,8	95,6	97,8
Rawang Kao	97,1	100	95,6	100	95,6	100
Rawang Kao Barat	116,7	104,2	108,3	104,2	108,3	104,2
Sri Gading	98,1	98,1	96,3	98,1	96,3	98,1
Kecamatan Lubuk Dalam	100,5	99,5	97,2	99,5	96,8	99,5

Sumber: Puskesmas Lubuk Dalam

Tabel 4.12 Jumlah dan Persentase Ibu Hamil yang Di imunisasi Dirinci Per Kampung di Kecamatan Lubuk Dalam Tahun 2015

D e s a	T T 1			T T 2		
	Target	Reali- sasi	Persen	Target	Reali-sasi	Persen
(1)	(2)	(3)	(4)	(5)	(6)	(7)
Empang Baru	49	0	0 %	49	0	0 %
Sialang Palas	48	0	0 %	48	0	0 %
Sialang Baru	72	0	0 %	72	0	0 %
Lubuk Dalam	148	0	0 %	148	0	0 %
Rawang Kao	74	0	0 %	74	0	0 %
Rawang Kao Barat	27	0	0 %	27	0	0 %
Sri Gading	60	0	0 %	60	0	0 %
Kecamatan Lubuk Dalam	434	0	0 %	434	0	0 %

Sumber: Puskesmas Lubuk Dalam

Tabel 4.13 Persentase Realisasi Ibu Hamil yang Di imunisasi Dirinci Per Kampung di Kecamatan Lubuk Dalam Tahun 2015 - 2016

KAMPUNG	T T 1		T T 2	
	2015	2016	2015	2016
(1)	(2)	(3)	(4)	(5)
Empang Baru	0	0	0	0
Sialang Palas	0	0	0	0
Sialang Baru	0	0	0	0
Lubuk Dalam	0	0	0	0
Rawang Kao	0	0	0	0
Rawang Kao Barat	0	0	0	0
Sri Gading	0	0	0	0
Kecamatan	0	0	0	0
Lubuk Dalam				

Sumber: Puskesmas Lubuk Dalam

Tabel 4.14 Rata-rata Kunjungan dan Penimbangan Balita di Kecamatan Lubuk Dalam Tahun 2015 - 2016

Rincian	Tahun	
	2015	2016
(1)	(2)	(3)
Jumlah Posyandu	24	24
Balita	2.235	1.625
Balita dengan KMS	2.235	1.635
Balita yang Ditimbang	1.890	1.244

Sumber: Puskesmas Lubuk Dalam

Tabel 4.15 Penduduk Menurut Jenis Sarana Air Bersih yang Dipergunakan di Kecamatan Lubuk Dalam Tahun 2015 - 2016

Rincian	Tahun	
	2015	2016
(1)	(2)	(3)
Ledeng	0	0
Sumur Pompa	1.962	1.635
Sumur	2.635	3.960
Mata Air	-	-
Air Hujan	-	-
Lainnya/DAM	12.170	14.604

Sumber: Puskesmas Lubuk Dalam

Tabel 4.16 Banyaknya Persalinan Menurut Tenaga Penolong Persalinan di Kecamatan Lubuk Dalam Tahun 2015 - 2016

Rincian	Tahun	
	2015	2016
(1)	(2)	
Perkiraan Jumlah Persalinan	447	447
Persalinan Ditolong Oleh Tenaga Kesehatan	433	419
Persalinan Ditolong oleh Dukun atau Anggota Keluarga Lainnya	-	-

Sumber: Puskesmas

Tabel 4.17 Banyaknya Kunjungan 19 Macam Penderita Penyakit di Kecamatan Lubuk Dalam Tahun 2016

Penderita Penyakit		Kasus
(1)		(2)
1.	ISPA	2.947
2.	Reumatik	790
3.	Diare & Gastroenteritis	850
4.	Dermatitis	294
5.	Hipertensi	620
6.	Influenza	1.264
7.	Penyakit kulit infeksi	504
8.	Gastritis	688
9.	Infeksi penyakit Usus	-
10.	Dispepsia	1.387
11.	Kecelakaan Lalu Lintas dan Rudal Paksa	1.096
12.	Dyspepsia	1.387
13.	GE	850
14.	Asma	138
15.	Observasi Ferbis	-
16.	Typus Abdominalis	-
17.	Suspek DBD	-
18.	DM	163
19.	PPOK	-

Sumber: Puskesmas Lubuk Dalam

3. AGAMA

Agama yang dianut oleh penduduk Kecamatan Lubuk Dalam beragam. Menurut data dari Kantor Urusan Agama Lubuk Dalam jumlah tempat peribadatan di Kecamatan Lubuk Dalam tahun 2016 terdapat 16 buah Masjid, 61 buah Mushalla, 3 buah Gereja Khatolik dan 14 buah Gereja Protestan.

Tabel 4.1 Banyaknya Tempat Peribadatan Menurut Jenis dan Kampung di Kecamatan Lubuk Dalam Tahun 2014

D e s a	Mesjid	Mushalla/ Langgar	Gereja		Vihara	Pura
			Khatolik	Protestan		
(1)	(2)	(3)	(4)	(5)	(6)	(7)
Empang Baru	2	8	1	1	-	-
Sialang Palas	2	5	1	2	-	-
Sialang Baru	2	10	-	-	-	-
Lubuk Dalam	4	12	1	4	-	-
Rawang Kao	2	7	-	4	-	-
Rawang Kao Barat	1	1	-	2	-	-
Sri Gading	3	18	-	1	-	-
Kecamatan Lubuk Dalam	16	61	3	14	-	-

Sumber: Kantor Camat Lubuk Dalam

Tabel 4.19 Banyaknya Nikah, Thalaq, Cerai dan Rujuk Dirinci Per Kampung di Kecamatan Lubuk Dalam tahun 2016

BULAN	Nikah	Thalaq	Cerai	Rujuk	% Talaq dan cerai Terhadap Nikah & Rujuk
(1)	(2)	(3)	(4)	(5)	(6)
Empang Baru	-	4	3	-	-
Sialang Palas	-	1	4	-	-
Sialang Baru	-	1	3	-	-
Lubuk Dalam	-	1	2	-	-
Rawang Kao	-	2	1	-	-
Rawang Kao Barat	-	-	-	-	-
Sri Gading	-	-	1	-	-
Kecamatan Lubuk Dalam	-	9	14	-	-

Sumber: KUA Kecamatan Lubuk Dalam dan Pengadilan Agama Bengkalis

4. EKONOMI

Salah satu penunjang jalannya perekonomian di Kecamatan Lubuk Dalam yaitu dengan adanya beberapa koperasi yang menjadi penghubung antara masyarakat dan perusahaan swasta yang ada di Kecamatan Lubu Dalam.

Tabel 4.20 Banyak Koperasi Dirinci Menurut Jenisnya dan Kampung di Kecamatan Lubuk Dalam Tahun 2016

Kampung	KUD KOP	KOPPAN TREN	K.P.R.I	KOPKAR	PER TANIAN	PER KEBUNAN
(1)	(2)	(3)	(4)	(7)	(8)	(9)
Empang Baru	1	-	-	-	-	-
Sialang Palas	1	-	-	-	-	-
Sialang Baru	1	-	-	-	-	-
Lubuk Dalam	-	-	-	1	-	-
Rawang Kao	1	-	-	-	-	-
Rawang Kao Barat	-	-	-	-	-	-
Sri Gading	1	-	-	-	-	-
Kecamatan Lubuk Dalam	5	-	-	1	-	-

Sumber: Kantor Dinas Koperasi, Perindustrian, dan Perdagangan

PRODUKTIVITAS PERKEBUNAN MENURUT KOMODITI
KECAMATAN LUBUK DALAM TAHUN 2015



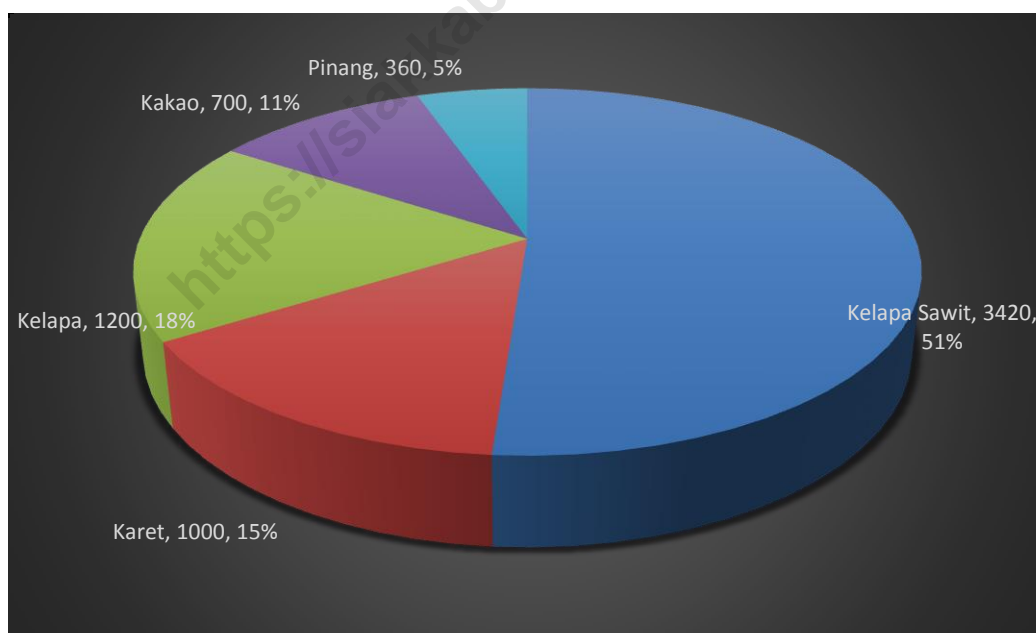
Penghasilan utama sebagian besar masyarakat Kecamatan Lubuk Dalam berasal dari sektor Perkebunan Kelapa Sawit dengan nilai Produktivitas mencapai 3.420 kg/Ha/Thn

BAB V**LAHAN**

Kecamatan Lubuk Dalam merupakan pemekaran dari Kecamatan Kerinci Kanan, daerah ini mayoritas penduduknya merupakan petani perkebunan kelapa sawit yang merupakan binaan PTPN V.

Tingkat kesuburan tanah di kecamatan ini secara umum adalah sedang dengan sebagian besar lahan pertanian digunakan untuk perkebunan. Sedangkan topografi kecamatan Lubuk Dalam secara umum adalah berbukit-bukit.

Grafik 5.1 Persentase Produktivitas Perkebunan di Kecamatan Lubuk Dalam Tahun 2016



Tabel 5.1 Keadaan Kampung di Kecamatan Lubuk Dalam menurut Kampung/Kelurahan Tahun 2016

D e s a	Keadaan Kampung		
	Geografis	Topografi	Permukaan Jalan Terluas
(1)	(2)	(3)	(4)
Empang Baru	Lereng Bukit	Berbukit	Tanah
Sialang Palas	Lereng Bukit	Berbukit	Tanah
Sialang Baru	Lereng Bukit	Berbukit	Tanah
Lubuk Dalam	Dataran	Berbukit	Aspal/Beton
Rawang Kao	Dataran	Datar	Diperkeras
Rawang Kao Barat	Dataran	Datar	Diperkeras
Sri Gading	Lereng Bukit	Berbukit	Diperkeras

Sumber: Kantor Camat Lubuk Dalam

Tabel 5.2 Kondisi Kesuburan Lahan Dirinci Menurut Kampung di Kecamatan Lubuk Dalam Tahun 2016

D e s a	Kondisi Kesuburan Lahan
(1)	(2)
Empang Baru	Sedang
Sialang Palas	Sedang
Sialang Baru	Sedang
Lubuk Dalam	Sedang
Rawang Kao	Sedang
Rawang Kao Barat	Sedang
Sri Gading	Sedang

Sumber: Kantor Camat Lubuk Dalam

Tabel 5.3 Luas Tanam, Luas Panen, Produktivitas dan Produksi Tanaman Pangan Menurut Jenis Tanaman di Kecamatan Lubuk Dalam Tahun 2016

Jenis Tanaman	Luas Tanam (Ha)	Luas Panen (Ha)	Produktivitas (Kw/Ha)	Produksi (Ton)
(1)	(2)	(3)	(4)	(5)
Jagung	25	18	22.90	41.2
Kedelai	-	-	-	-
Kacang Tanah	16	12	9.33	11.2
Kacang Hijau	-	-	-	-
Ubi Kayu	22	18	268.17	482.7
Ubi Jalar	14	15	80.36	120.5

Sumber: Kantor Cab.Dinas Pertanian dan Perkebunan Kecamatan Lubuk Dalam

Tabel 5.4 Luas Tanam, Luas Panen, Produktivitas dan Produksi Tanaman Sayur Mayur Menurut Jenis Tanaman di Kecamatan Lubuk Dalam Tahun 2016

Jenis Tanaman	Luas Tanam (Ha)	Luas Panen (Ha)	Produktivitas (Kw/Ha)	Produksi (Ton)
(1)	(2)	(3)	(4)	(5)
Kacang Panjang	22	19	38.82	73.7
Cabe	22	20	35.86	71.7
Tomat	-	-	-	-
Terong	21	18	78.50	141.3
Ketimun	6	2	81.55	16.3
Labu Siam	-	-	-	-
Bayam	17	14	34.56	48.4
Kangkung	25	18	22.90	41.2

Sumber: Kantor Cab.Dinas Pertanian dan Perkebunan Kecamatan Lubuk Dalam

Tabel 5.5 Luas Tanam, Luas Panen, Produktivitas dan Produksi Tanaman Buah-Buahan Menurut Jenis Tanaman di Kecamatan Lubuk Dalam Tahun 2016

Jenis Tanaman	Luas Tanam (Ha)	Luas Panen (Ha)	Produktivitas (Kw/Ha)	Produksi (Ton)
(1)	(2)	(3)	(4)	(5)
Semangka	-	-	-	-
Alpukat	116	116	18.00	0.4
Belimbing	210	205	44.44	1.8
Duku/Langsar	40	35	24.24	0.9
Durian	1.210	495	29.30	14.5
Jambu Biji	3.905	2.233	141.60	63.2
Jambu Air	1.305	918	28.63	5.2
Jeruk	70	70	140.98	9.9
Mangga	445	430	260.12	11.8
Manggis	60	60	20.09	1.2
Nangka	10	-	-	-
Nenas	2.000	1.800	180.00	19.8
Pepaya	1.255	735	210.00	5.7
Pisang	1.038	298	200.94	3.0
Rambutan	987	952	63.67	6.04
Salak	2.590	2.240	145.69	36.4
Sawo	384	70	26.12	0.82
Sukun	70	51	67.80	3.45

Sumber: Kantor Cab.Dinas Pertanian dan Perkebunan Kecamatan Lubuk Dalam

Tabel 5.6 Luas Tanam, Luas Panen, Produktivitas dan Produksi Tanaman Obat-obatan Menurut Jenis Tanaman di Kecamatan Lubuk Dalam Tahun 2016

Jenis Tanaman	Luas Tanaman (M ²)		Produktivitas	Produksi
	Akhir Tahun	Panen	(Kg/M ²)	(Kg)
(1)	(2)	(3)	(4)	(5)
Jahe	125	115	0,27	31.6
Laos	135	130	0,12	15.4
Kencur	35	15	0,15	2.3
Kunyit	60	50	0,24	12.2
Lempuyang	-	-	-	-
Temulawak	-	-	-	-
Temuireng	-	-	-	-
Keji Beling	-	-	-	-
Dringo	-	-	-	-
Kapulaga	-	-	-	-
Temukunci	-	-	-	-
Mengkudu	-	-	-	-
Sambiloto	-	-	-	-

Sumber: Kantor Cab.Dinas Pertanian dan Perkebunan Kecamatan Lubuk Dalam

Tabel 5.7 Luas Tanam, Luas Panen, Produktivitas dan Produksi Tanaman Hias Menurut Jenis Tanaman di Kecamatan Lubuk Dalam Tahun 2016

Jenis Tanaman	Luas Tanaman (M ²)		Produktivitas	Produksi	
	Akhir Tahun	Panen	(tangkai/ M ²)	Tangkai	(Kg)
(1)	(2)	(3)	(4)	(5)	
Anggrek	-	-	-	-	-
Anthurium	-	-	-	-	-
Anyelir	-	-	-	-	-
Garbera	-	-	-	-	-
Gladiol	-	-	-	-	-
Heliconia	-	-	-	-	-
Krisan	-	-	-	-	-
Mawar	-	-	-	-	-
Sedap Malam	-	-	-	-	-
Dracaena	-	-	-	-	-
Melati	-	-	-	-	-
Palem	-	-	-	-	-

Sumber: Dinas Pertanian dan Perkebunan Kecamatan Lubuk Dalam

Tabel 5.8 Luas Areal, Produktivitas dan Produksi Perkebunan Menurut Komoditidi Kecamatan Lubuk Dalam Tahun 2016

Komoditi	Luas Areal (Ha)	Produktivitas (Kg/Ha/Th)	Produksi (Ton/Th)
(1)	(2)	(3)	(4)
Kelapa Sawit	7.389	3.420	23.499
Karet	27	1.000	22
Kelapa	40	1.200	27
Kakao	5	700	-
Pinang	7	360	2

Sumber: Dinas Pertanian dan Perkebunan Kabupaten Siak

DATA

MENCERDASKAN BANGSA
-----Enlighten The Nation-----



**BADAN PUSAT STATISTIK
KABUPATEN SIAK**
BPS-Statistics of Siak Regency

Komplek Perkantoran Sungai Betung
Siak Sri Indrapura, 28671
Telp/Fax (0784) 8001052. Email: bps1435@bps.go.id
Homepage: <https://siakkab.bps.go.id>

BN 979-1-234567-89



9 791234 567896