

KECAMATAN CANDIPURO DALAM ANGKA

2017



**BADAN PUSAT STATISTIK
KABUPATEN LAMPUNG SELATAN**

KECAMATAN CANDIPURO DALAM ANGKA

2017



CANDIPURO DALAM ANGKA 2017

ISBN	:	978-602-6818-54-6
No. Publikasi <i>Publication Number</i>	:	18030.1741
Katalog BPS <i>BPS Catalogue</i>	:	1102001.1803101
Ukuran Buku <i>Book Size</i>	:	15 cm x 21 cm
Jumlah Halaman <i>Number of Pages</i>	:	xviii + 75 Halaman
Pengarah	:	Kepala BPS Kabupaten Lampung Selatan
Penulis <i>Writer</i>	:	KSK Candipuro (Nyoman Nastra)
Penyunting <i>Editor</i>	:	Seksi Integrasi Pengolahan Diseminasi Statistik BPS Kabupaten Lampung Selatan
Gambar Kulit <i>Cover Design</i>	:	Seksi Integrasi Pengolahan Diseminasi Statistik BPS Kabupaten Lampung Selatan
Diterbitkan oleh <i>Published by</i>	:	BPS Kabupaten Lampung Selatan

Dilarang mengumumkan, mendistribusikan, mengomunikasikan, dan/atau menggandakan sebagian atau seluruh isi buku ini untuk tujuan komersial tanpa izin tertulis dari Badan Pusat Statistik

PETA ADMINISTRATIF KECAMATAN CANDIPURO



KEPALA BPS KABUPATEN LAMPUNG SELATAN



Budi Cahyono, S.Si., M.M.

<http://lampungselatankab.bps.go.id>



KEPALA BPS KABUPATEN LAMPUNG SELATAN

KATA PENGANTAR

Penerbitan publikasi Candipuro Dalam Angka 2017 merupakan lanjutan dari publikasi yang sama tahun sebelumnya. Publikasi ini merupakan hasil kerja KSK Candipuro Kabupaten Lampung Selatan, yang memuat beragam jenis data sekunder yang bersumber dari lembaga/instansi/unit kerja.

Ucapan terima kasih disampaikan kepada pihak-pihak yang telah membantu dalam upaya pelaksanaan dan penerbitan, sehingga publikasi ini dapat diselesaikan dengan baik.

Penghargaan yang setinggi-tingginya kami sampaikan kepada semua pihak, terutama Dinas/Instansi di Kabupaten Lampung Selatan atas kerjasamanya, yang telah memberikan data sehingga publikasi ini dapat diterbitkan.

Semoga publikasi ini dapat bermanfaat bagi kita semua, guna menunjang pembangunan yang sedang dan akan kita laksanakan.

Kalianda, September 2017

**KEPALA BADAN PUSAT STATISTIK
KABUPATEN LAMPUNG SELATAN,**

BUDI CAHYONO, S.SI, M.M.

NIP. 19640608 198702 1 002

PENJELASAN UMUM

Tanda-tanda, satuan-satuan dan lain-lainnya yang digunakan dalam publikasi ini adalah sebagai berikut/*Symbols, measurement units and others acronyms which are used in this publication are as follows :*

1. TANDA-TANDA/SYMBOLS

Data belum tersedia/ <i>Data not yet available</i>
Data tidak tersedia/ <i>Data not available</i>	-
Data dapat diabaikan/ <i>Data negligible</i>	0
Tanda decimal/ <i>Decimal point</i>	,
Angka Sementara/ <i>Preliminary figures</i>	*
Angka sangat sementara/ <i>Very preliminary figures</i>	**
Angka sangat-sangat sementara/ <i>Very-very preliminary figures</i> ..	***
Angka diperbaiki/ <i>Revised figures</i>	r
Angka perkiraan/ <i>Estimated figures</i>	e
Rupiah/ <i>Rupiahs</i>	Rp.
Meter/ <i>meter</i>	m
Kilometer/ <i>kilometer</i>	km
Kilometer persegi/ <i>kilometer per square</i>	km ²
Hektar/ <i>hectare</i>	ha

2. SATUAN/UNITS

Meter (m)/ <i>meters (m)</i>	: 100 cm
Kilometer (km)/ <i>kilometers (km)</i>	: 1.000 meter/meters
Kwintal (kw)/ <i>quintal (q)</i>	: 100 kg
Ton/ <i>ton</i>	: 1.000 kg
Liter/ <i>litre</i>	: 1.000 ml

Satuan lain : pohon, ekor, butir, helai/lembar, jam, menit, persen

DAFTAR ISI

Peta Administrasi Kecamatan Candipuro	iii
Sambutan	iv
Kata Pengantar	vi
Penjelasan Umum	vii
Daftar Isi	viii
Daftar Tabel	ix
Daftar Gambar	xv
Pendahuluan	xvi
➤ Letak Geografis Kecamatan Candipuro	xvi
➤ Topografi	xvi
➤ Administrasi Pemerintahan	xvi
➤ Penduduk	xviii
➤ Pariwisata	Error! Bookmark not defined.
BAB I GEOGRAFI	1
BAB II PEMERINTAHAN	8
BAB III PENDUDUK	14
BAB IV SOSIAL	19
BAB V PERTANIAN	43
BAB VI INDUSTRI	57
BAB VII TRANSPORTASI, KOMUNIKASI, PARIWISATA	63
BAB VIII PERDAGANGAN DAN JASA	67
BAB IX KEUANGAN DAN HARGA	74

DAFTAR TABEL

BAB I GEOGRAFI

Tabel 1. 1	Luas Wilayah di Kecamatan Candipuro (Hektar), 2016	2
Tabel 1. 2	Luas Wilayah menurut Jenis Lahan di Kecamatan Candipuro (Hektar), 2016	3
Tabel 1. 3	Luas Lahan Bukan Sawah menurut Penggunaan di Kecamatan Candipuro (Hektar), 2016	4
Tabel 1. 4	Jarak dari Ibukota Kecamatan, Ibukota Kabupaten dan Ibukota Provinsi menurut Desa di Kecamatan Candipuro (Km), 2016	5

BAB II PEMERINTAHAN

Tabel 2. 1	Banyaknya Dusun, Rukun Warga (RW) dan Rukun Tetangga (RT) menurut Desa di Kecamatan Candipuro, 2016.....	7
Tabel 2. 2	Banyaknya Pamong dan Perangkat Desa menurut Jabatan di Kecamatan Candipuro, 2016	8
Tabel 2. 3	Banyaknya Pamong dan Perangkat Desa menurut Jenis Kelamin di Kecamatan Candipuro, 2016	9
Tabel 2. 4	Banyaknya Pamong dan Perangkat Desa menurut Jenis Pendidikan di Kecamatan Candipuro, 2016.....	12
Tabel 2. 5	Banyaknya Pegawai Negeri menurut Dinas/Instansi dan Golongan di Kecamatan Candipuro, 2016.....	13

BAB III PENDUDUK

Tabel 3. 1	Luas Wilayah, Jumlah Penduduk dan Kepadatan Penduduk (jiwa/km ²) menurut Desa di Kecamatan Candipuro, 2016.....	15
Tabel 3. 2	Banyaknya Penduduk menurut Jenis Kelamin dan Sex Ratio di Kecamatan Candipuro, 2016.....	16

BAB IV SOSIAL

Tabel 4. 1	Banyaknya Sekolah menurut Tingkatan Sekolah dan Jenis Sekolah di Kecamatan Candipuro, 2016	16
Tabel 4. 2	Banyaknya Guru menurut Tingkatan Sekolah dan Jenis Sekolah di Kecamatan Candipuro, 2016	17
Tabel 4. 3	Banyaknya Guru menurut Tingkatan Sekolah dan Status Kepegawaian di Kecamatan Natar Candipuro, 2016.....	18
Tabel 4. 4	Banyaknya Siswa menurut Tingkatan Sekolah dan Jenis Sekolah di Kecamatan Candipuro, 2016	19
Tabel 4. 5	Banyaknya Siswa menurut Tingkatan Sekolah dan Jenis Kelamin di Kecamatan Candipuro, 2016.....	24
Tabel 4. 6	Banyaknya Siswa SD menurut Tingkatan Sekolah dan Jenis Kelamin di Kecamatan Candipuro, 2016.....	25
Tabel 4. 7	Banyaknya Siswa SLTP menurut Tingkatan Sekolah dan Jenis Kelamin di Kecamatan Natar, 2016	26
Tabel 4. 8	Banyaknya Siswa SLTA menurut Tingkatan Sekolah dan Jenis Kelamin di Kecamatan Candipuro, 2016.....	27

Tabel 4. 9	Banyaknya Sarana Kesehatan menurut Desa di Kecamatan Candipuro, 2016.....	24
Tabel 4. 10	Jumlah Tenaga Kesehatan menurut Desa di Kecamatan Candipuro, 2016.....	26
Tabel 4. 11	Realisasi Program Imunisasi Bayi dan Ibu Hamil menurut Jenisnya di Kecamatan Candipuro, 2012 – 2016	27
Tabel 4. 12	Jumlah Kasus 10 Penyakit Terbanyak di Kecamatan Candipuro, 2016.....	28
Tabel 4. 13	Banyaknya Pasien di Puskesmas dan Puskesmas Pembantu per Bulan di Kecamatan Candipuro, 2016	29
Tabel 4. 14	Banyaknya Pasangan Usia Subur (PUS) menurut Desa dan Kelompok Umur di Kecamatan Candipuro, 2016.....	37
Tabel 4. 15	Banyaknya Pasangan Usia Subur (PUS) menurut Desa dan Alat Kontrasepsi yang Digunakan di Kecamatan Candipuro, 2016.....	38
Tabel 4. 16	Pentahapan Keluarga Sejahtera menurut Desa di Kecamatan Candipuro, 2016.....	39
Tabel 4. 17	Banyaknya Tempat Ibadah menurut Desa di Kecamatan Candipuro, 2016.....	33
Tabel 4. 18	Jumlah Penduduk menurut Desa dan Agama yang Dianut di Kecamatan Candipuro, 2016	34
Tabel 4. 19	Jumlah Sarana Olahraga menurut Desa di Kecamatan Candipuro, 2016.....	35

BAB V PERTANIAN

Tabel 5. 1	Luas Panen Tanaman Pangan di Kecamatan Candipuro (Hektar), 2012 - 2016	37
------------	--	----

Tabel 5. 2	Produksi Tanaman Pangan di Kecamatan Candipuro (Ton), 2012 - 2016.....	38
Tabel 5. 3	Produktivitas Tanaman Pangan di Kecamatan Candipuro (Ton/Hektar), 2012 - 2016	39
Tabel 5. 4	Luas Panen Sayuran di Kecamatan Candipuro (Hektar), 2012 - 2016.....	50
Tabel 5. 5	Produksi Sayuran di Kecamatan Candipuro (Kuintal), 2012 – 2016.....	51
Tabel 5. 6	Produksi Buah-buahan di Kecamatan Candipuro (Kuintal), 2012 - 2016	52
Tabel 5. 7	Luas Panen Tanaman Perkebunan di Kecamatan Candipuro (Hektar), 2012 - 2016	53
Tabel 5. 8	Produksi Tanaman Perkebunan di Kecamatan Candipuro (Ton), 2012 - 2016.....	54
Tabel 5. 9	Populasi Ternak Besar dan Ternak Kecil menurut Jenis Ternak di Kecamatan Candipuro, 2012 - 2016	55
Tabel 5. 10	Populasi Unggas menurut Jenis Ternak di Kecamatan Candipuro, 2012 - 2016	56

BAB VI INDUSTRI

Tabel 6. 1	Banyaknya Industri Pengolahan Makanan dan Bahan Makanan menurut Jenis Industri di Kecamatan Natar, 2016 jenis Industri di Kecamatan Candipuro, 2016.....	58
Tabel 6. 2	Banyaknya Industri Bahan Bangunan dan Alat Pertanian menurut Jenis Industri di Kecamatan Candipuro, 2016.....	59
Tabel 6. 3	Banyaknya Industri Perabot dan Perlengkapan Rumahtangga menurut Jenis Industri di Kecamatan Candipuro, 2016.....	60

Tabel 6. 4	Banyaknya Usaha Penambangan/Penggalian menurut Jenis Bahan Tambang/Galian di Kecamatan Candipuro, 2016.....	61
Tabel 6. 5	Banyaknya Pelanggan Listrik PLN dan non PLN menurut Desa di Kecamatan Candipuro, 2016.....	62

BAB VII TRANSPORTASI, KOMUNIKASI, PARIWISATA

Tabel 7. 1	Panjang Jalan menurut Desa dan Jenis Permukaan di Kecamatan Candipuro, 2016	64
Tabel 7. 2	Banyaknya Sarana Telekomunikasi di Kecamatan Candipuro, 2016.....	65
Tabel 7. 3	Banyaknya Tempat Pariwisata di Kecamatan Candipuro, 2016.....	66

BAB VIII PERDAGANGAN DAN JASA

Tabel 8. 1	Banyaknya Fasilitas Sarana Perdagangan di Kecamatan Candipuro, 2016.....	68
Tabel 8. 2	Banyaknya Pasar menurut Jenis Bangunan di Kecamatan Candipuro, 2016.....	70
Tabel 8. 3	Banyaknya Jasa Perusahaan dan Perorangan menurut Jenis Usaha di Kecamatan Candipuro, 2016	71
Tabel 8. 4	Banyaknya Jasa Persewaan Peralatan Pesta menurut Jenis Persewaan di Kecamatan Candipuro, 2016.....	72

BAB IX KEUANGAN DAN HARGA

Tabel 9. 1	Target dan Realisasi Penerimaan Pajak Bumi dan Bangunan (PBB) menurut Desa di Kecamatan Candipuro (Rp), 2016.....	64
------------	---	----

Tabel 9.2 Banyaknya Fasilitas Lembaga Keuangan di Kecamatan Candipuro, 2016.....	76
--	----

<http://lampungselatankab.bps.go.id>

DAFTAR GAMBAR

Grafik 1	Luas Wilayah menurut Jenis Lahan di Kecamatan Candipuro (Hektar), 2016	67
Grafik 2	Piramida Penduduk Kecamatan Candipuro, 2016	68
Grafik 3	Banyaknya Siswa menurut Tingkatan Sekolah dan Jenis Kelamin di Kecamatan Candipuro, 2016	69
Grafik 4	Pentahapan Keluarga Sejahtera menurut Desa di Kecamatan Candipuro, 2016.....	70
Grafik 5	Produksi Tanaman Pangan di Kecamatan Candipuro (Ton), 2012 - 2016.....	71
Grafik 6	Panjang Jalan menurut Desa dan Jenis Permukaan di Kecamatan Candipuro, 2016	72

PENDAHULUAN

➤ *Letak Geografis Kecamatan Candipuro*

Kecamatan Candipuro merupakan salah satu bagian dari wilayah Kabupaten Lampung Selatan dengan membawahi 14 Desa dengan luas wilayah 117.47 Km², dan dihuni oleh sebagian besar suku pendatang.

Kecamatan Candipuro berbatasan dengan :

- a. Sebelah Utara berbatasan dengan Kecamatan Katibung Kabupaten Lampung Selatan
- b. Sebelah Selatan berbatasan dengan Kecamatan Way Panji Kabupaten Lampung Selatan
- c. Sebelah Barat berbatasan dengan Kecamatan Sidomulyo Kabupaten Lampung Selatan
- d. Sebelah Timur berbatasan dengan Kecamatan Jabung Kabupaten Lampung Timur

➤ *Topografis*

Secara topografis wilayah Kecamatan Candipuro sebagian besar bentuk permukaan tanah adalah dataran rendah dengan ketinggian dari permukaan laut kurang dari 100 m.

➤ *Administrasi Pemerintahan*

Kecamatan Candipuro terbentuk berdasarkan dari program pemekaran Kecamatan Sidomulyo yang berstatus perwakilan Kecamatan Candipuro, Berdasarkan Surat Keputusan Gubernur Kepala Daerah Tingkat I Lampung Nomor : G/35/B.II/HK/1990, tanggal 27 Agustus 1990 dengan persetujuan Menteri Dalam Negeri

Nomor : 138/1443/FUOD/1991 tanggal 24 April 1991. Selanjutnya berdasarkan Perda Nomor : 42 Kabupaten Lampung Selatan pada tanggal 26 Februari 2000 Kecamatan Perwakilan Candipuro diresmikan menjadi Kecamatan definitif yaitu Kecamatan Candipuro.

Untuk mewujudkan pelaksanaan Pemerintah berdasarkan surat keputusan MENDAGRI Nomor : 82/83 tahun 1984 tentang Susunan Organisasi dan Tatakerja Wilayah Kecamatan :

1. Camat selaku kepala wilayah kecamatan
2. Sekertariat Wilayah Kecamatan / Sekwilcam
3. Kepala urusan Adminitrasi
4. Kepala urusan pemerintahan
5. Kepala urusan kemasarakatan
6. Kepala urusan pembangunan desa
7. Mawil hansip
8. Mantri polisi pamongpraja

Camat Candipuro setelah definitif adalah sebagai berikut :

No.	Nama Camat
1.	DJUNAEDI BASRI,BA
2.	Drs. ANSORI SYAHRIE
3.	Drs.HERMANTO
4.	Drs. A.SHOMAD ,MS
5.	RIDWAN, BA
6	Drs. MULKHAN
7	Drs. A.SHOMAD ,MS
8	AFENDI,SE.
9	Drs. SUMARDI

➤ *Penduduk*

Penduduk yang berdomisili di Kecamatan Candipuro, secara garis besar

penduduk pendatang.

Sementara penduduk pendatang sebagai mayoritas, sebagian besar berasal dari Pulau Jawa (Jawa Barat, Jawa Tengah, Jawa Timur dan Yogyakarta). Selain itu ada juga yang berasal dari Bali, dan juga dari propinsi lain di Pulau Sumatera, seperti Sumatera Barat (Minang), Sumatera Utara (Batak), Sumatera Selatan (Semendo), dan lain-lain.



Geografi

<http://lampungselatkab.bps.go.id>

Tabel 1.1 Luas Wilayah di Kecamatan Candipuro (Hektar), 2016

Desa	Luas (Km ²)	Persentase
(1)	(2)	(3)
1. Rantau Minyak	5.16	6.09
2. Sidoasri	5.97	7.05
3. Way Gelam	4.09	4.83
4. Titiwangi	5.00	5.90
5. Trimomukti	6.82	8.05
6. Bumi Jaya	6.00	7.08
7. Rawa Selapan	5.78	6.82
8. Sinar Pasemah	6.00	7.08
9. Beringin Kencana	8.61	10.17
10. Banyumas	4.72	5.57
11. Cintamulya	10.00	11.81
12. Sinar Palembang	4.80	5.67
13. Karya Mulya Sari	6.49	7.66
14. Batuliman Indah	5.25	6.20
Jumlah	84.69	100.00

Sumber : Kantor Kecamatan Candipuro

Tabel 1.2 Luas Wilayah menurut Jenis Lahan di Kecamatan Candipuro (Hektar), 2016

Desa	Lahan	Sawah	Lahan Bukan Sawah	Jumlah
(1)	(2)	(3)	(3)	(4)
1. Rantau Minyak		3.39	2.53	5.92
2. Sidoasri		3.85	3.31	7.16
3. Way Gelam		1.85	0.66	2.51
4. Titiwangi		3.15	0.67	3.82
5. Trimomukti		11.38	5.14	16.52
6. Bumi Jaya		2.40	4.39	6.79
7. Rawa Selapan		6.56	1.00	7.56
8. Sinar Pasemah		4.70	0.57	5.27
9. Beringin Kencana		5.63	3.52	9.15
10. Banyumas		3.25	0.55	3.80
11. Cintamulya		4.17	1.53	5.70
12. Sinar Palembang		2.03	1.93	3.96
13. Karya Mulya Sari		3.21	1.70	4.91
14. Batuliman Indah		0.10	7.36	7.46
Jumlah		55.67	34.86	90.53

Sumber : UPTD Pertanian Tanaman Pangan dan Hortikultura Kecamatan Candipuro

Tabel 1.3 Luas Lahan Bukan Sawah menurut Penggunaan di Kecamatan Candipuro (Hektar), 2016

Desa	Pertanian	Bukan Pertanian		Jumlah
		Bangunan	Lainnya	
(1)	(2)	(3)	(4)	(5)
1. Rantau Minyak	5.92	3.18	0.00	5.92
2. Sidoasri	7.16	2.72	0.00	7.16
3. Way Gelam	2.51	1.58	0.00	2.51
4. Titiwangi	3.82	3.68	0.00	3.82
5. Trimomukti	16.52	1.8	0.00	16.52
6. Bumi Jaya	6.79	4.21	0.00	6.79
7. Rawa Selapan	7.56	4.44	0.00	7.56
8. Sinar Pasemah	5.27	2.81	0.00	5.27
9. Beringin Kencana	9.15	0.15	0.00	9.15
10. Banyumas	3.8	0.91	0.00	3.80
11. Cintamulya	5.7	0.13	0.00	5.70
12. Sinar Palembang	3.96	0.84	0.00	3.96
13. Karya Mulya Sari	4.91	0.19	0.00	4.91
14. Batuliman Indah	7.46	0.3	0.00	7.46
Jumlah	90.53	26.94	0.00	90.53

Sumber : UPTD Pertanian Tanaman Pangan dan Hortikultura Kecamatan Candipuro

Tabel 1.4 Jarak dari Ibukota Kecamatan, Ibukota Kabupaten dan Ibukota Provinsi menurut Desa di Kecamatan Candipuro (Km), 2016

Desa	Ibukota Kecamatan	Ibukota Kabupaten	Ibukota Provinsi
(1)	(2)	(3)	(4)
1. Rantau Minyak	8.0	28.0	
2. Sidoasri	4.6	27.3	
3. Way Gelam	5.4	26.5	
4. Titiwangi	1.3	30.6	
5. Trimomukti	2.6	24.8	
6. Bumi Jaya	0.8	32.7	
7. Rawa Selapan	4.2	36.1	
8. Sinar Pasemah	7.9	39.8	
9. Beringin Kencana	3.0	34.4	
10. Banyumas	7.6	39.5	
11. Cintamulya	3.5	28.4	
12. Sinar Palembang	15.0	29.0	
13. Karya Mulya Sari	10.4	30.0	
14. Batuliman Indah		34.6	
Rata-rata			

Sumber : Kantor Kecamatan Candipuro



Pemerintahan

<http://lampungselatanekab.bps.go.id>

Tabel 2.1 Banyaknya Dusun, Rukun Warga (RW) dan Rukun Tetangga (RT) menurut Desa di Kecamatan Candipuro, 2016

Desa	Dusun	RW	RT
(1)	(2)	(3)	(4)
1. Rantau Minyak			
2. Sidoasri			
3. Way Gelam			
4. Titiwangi			
5. Trimomukti			
6. Bumi Jaya			
7. Rawa Selapan			
8. Sinar Pasemah			
9. Beringin Kencana			
10. Banyumas			
11. Cintamulya			
12. Sinar Palembang			
13. Karya Mulya Sari			
14. Batuliman Indah			
Jumlah			

Sumber : Kantor Kecamatan Candipuro

Tabel 2.2 Banyaknya Pamong dan Perangkat Desa menurut Jabatan di Kecamatan Candipuro, 2016

Desa	Kades/ Sekdes	Kepala Urusan	Kepala Dusun	Jumlah
(1)	(2)	(3)	(4)	(5)
1. Rantau Minyak	2	5	4	11
2. Sidoasri	1	5	5	11
3. Way Gelam	1	5	2	8
4. Titiwangi	1	5	4	10
5. Trimomukti	2	5	7	14
6. Bumi Jaya	2	5	6	13
7. Rawa Selapan	1	5	6	12
8. Sinar Pasemah	1	5	4	10
9. Beringin Kencana	1	5	8	14
10. Banyumas	1	5	8	14
11. Cintamulya	1	5	4	10
12. Sinar Palembang	2	5	2	9
13. Karya Mulya Sari	2	5	4	11
14. Batuliman Indah	1	5	5	11
Jumlah	19	70	69	158

Sumber : Kantor Kecamatan Candipuro

Tabel 2.3 Banyaknya Pamong dan Perangkat Desa menurut Jenis Kelamin di Kecamatan Candipuro, 2016

Desa	Laki-laki	Perempuan	Jumlah
(1)	(2)	(3)	(4)
1. Rantau Minyak	10	1	11
2. Sidoasri	10	1	11
3. Way Gelam	8	-	8
4. Titiwangi	9	1	10
5. Trimomukti	14	-	14
6. Bumi Jaya	13	-	13
7. Rawa Selapan	11	1	12
8. Sinar Pasemah	10	-	10
9. Beringin Kencana	14	-	14
10. Banyumas	14	-	14
11. Cintamulya	9	1	10
12. Sinar Palembang	7	2	9
13. Karya Mulya Sari	10	1	11
14. Batuliman Indah	10	1	11
Jumlah	149	9	158

Sumber : Kantor Kecamatan Candipuro

Tabel 2.4 Banyaknya Pamong dan Perangkat Desa menurut Jenis Pendidikan di Kecamatan Candipuro, 2016

Desa	SD	SLTP	SLTA	PT	Jumlah
(1)	(2)	(3)	(4)	(5)	(6)
1. Rantau Minyak	6	1	4	-	11
2. Sidoasri	-	4	7	1	11
3. Way Gelam	-	4	4	-	8
4. Titiwangi	-	1	8	1	10
5. Trimomukti					14
6. Bumi Jaya	7	1	5	-	13
7. Rawa Selapan	-	3	9	-	12
8. Sinar Pasemah	-	1	9	-	10
9. Beringin Kencana	5	4	4	1	14
10. Banyumas	4	3	7	-	14
11. Cintamulya	-	2	8	-	10
12. Sinar Palembang	-	3	6	-	9
13. Karya Mulya Sari	-	1	10	-	11
14. Batuliman Indah	4	2	5	-	11
Jumlah	26	30	86	3	158

Sumber : Kantor Kecamatan Candipuro

Tabel 2.5 Banyaknya Pegawai Negeri menurut Dinas/Instansi dan Golongan di Kecamatan Candipuro, 2016

Dinas/Instansi	Golongan				Jumlah
	I	II	III	IV	
(1)	(2)	(3)	(4)	(5)	(6)
1. Pendidikan	-	2	3	3	8
2. Kesehatan	-	11	17	1	29
3. Depag	-	-	2	1	3
4. Pertanian	-	-	7	-	7
5. Peternakan	-	-	1	-	1
6. P L K B	-	-	5	2	7
7. Perkebunan	-	-	1	-	1
Jumlah	-	13	36	7	56

Sumber : Kantor Kecamatan Candipuro



Penduduk

<http://lampungelatakab.bps.go.id>

Tabel 3.1 Luas Wilayah, Jumlah Penduduk dan Kepadatan Penduduk (jiwa/km²) menurut Desa di Kecamatan Candipuro, 2016

Desa	Luas		Penduduk (jiwa)		Kepadatan Penduduk (orang/Km ²)
	Km ²	%	Jumlah	%	
(1)	(2)	(3)	(4)	(5)	(6)
1. Rantau Minyak	9.10	6.09	1 744	3.20	191.65
2. Sidoasri	5.97	7.05	4 400	8.09	737.02
3. Way Gelam	4.09	4.83	2 232	4.10	545.72
4. Titiwangi	5.00	5.90	6 120	11.25	1224.00
5. Trimomukti	6.82	8.05	4 465	8.20	654.69
6. Bumi Jaya	6.00	7.08	3 588	6.59	598.00
7. Rawa Selapan	5.78	6.82	4 290	7.88	742.21
8. Sinar Pasemah	6.00	7.08	3 392	6.23	565.33
9. Beringin Kencana	8.61	10.17	6 669	12.25	774.56
10. Banyumas	4.72	5.57	3 287	6.04	696.40
11. Cintamulya	10.00	11.81	4 842	8.90	484.20
12. Sinar Palembang	4.80	5.67	1 968	3.62	410.00
13. Karya Mulya Sari	6.49	7.66	3 579	6.58	551.46
14. Batuliman Indah	5.25	6.20	3 845	7.07	732.38
Jumlah	84.69	100.00	54 421	100.00	642.59

Sumber : Badan Pusat Statistik Kab. Lampung Selatan

Tabel 3.2 Banyaknya Penduduk menurut Jenis Kelamin dan Sex Ratio di Kecamatan Candipuro, 2016

Desa	Penduduk (jiwa)			Sex Ratio
	Laki-laki	Perempuan	Jumlah	
(1)	(2)	(3)	(4)	(5)
1. Rantau Minyak	893	851	1 744	1.05
2. Sidoasri	2 269	2 131	4 400	1.06
3. Way Gelam	1 126	1 106	2 232	1.02
4. Titiwangi	3 085	3 035	6 120	1.02
5. Trimomukti	2 283	2 181	4 464	1.05
6. Bumi Jaya	1 861	1 726	3 587	1.08
7. Rawa Selapan	2 237	2 053	4 290	1.09
8. Sinar Pasemah	1 740	1 652	3 392	1.05
9. Beringin Kencana	3 401	3 268	6 669	1.04
10. Banyumas	1 672	1 615	3 287	1.04
11. Cintamulya	2 492	2 349	4 841	1.06
12. Sinar Palembang	1 012	956	1 968	1.06
13. Karya Mulya Sari	1 824	1 755	3 579	1.04
14. Batuliman Indah	1 909	1 936	3 845	0.99
Jumlah	27 804	26 614	54 418	23.16

Sumber : Badan Pusat Statistik Kab. Lampung Selatan



Sosial

<http://lampungselatnangkab.bps.go.id>

Tabel 4.1 Banyaknya Sekolah menurut Tingkatan Sekolah dan Jenis Sekolah di Kecamatan Candipuro, 2016

Tingkatan Sekolah	Negeri	Swasta	Jumlah
(1)	(2)	(3)	(4)
1. Taman Kanak-kanak	-	32	32
2. SD/Sederajat	26	14	40
3. SLTP/Sederajat	3	14	17
4. SMU/Sederajat	1	2	3
5. Akademi/Perguruan Tinggi	-	-	-
6. SLB	-	-	-
7. Pondok Pesantren	-	11	11
Jumlah	30	73	103

Sumber : Kantor Kecamatan Candipuro

Tabel 4.2 Banyaknya Guru menurut Tingkatan Sekolah dan Jenis Sekolah di Kecamatan Candipuro, 2016

Tingkatan Sekolah	Negeri	Swasta	Jumlah
(1)	(2)	(3)	(4)
1. Taman Kanak-kanak	-	174	174
2. Sekolah Dasar	138	133	271
3. Madrasah Ibtidaiyah	23	147	170
4. SLTP Umum	32	138	170
5. Madrasah Tsanawiyah	21	138	159
6. Madrasah Aliyah	-	96	96
7. S M U	17	51	68
8. S T M			-
9. S M E A	38	16	54
Jumlah	269	893	1 162

Sumber : UPT Pendidikan Kecamatan Candipuro

Tabel 4.3 Banyaknya Guru menurut Tingkatan Sekolah dan Status Kepegawaian di Kecamatan Candipuro, 2016

Tingkatan Sekolah	PNS	Non PNS	Jumlah
(1)	(2)	(3)	(4)
1. Taman Kanak-kanak	-	174	174
2. Sekolah Dasar	138	133	271
3. Madrasah Ibtidaiyah	23	147	170
4. SLTP Umum	32	138	170
5. Madrasah Tsanawiyah	21	138	159
6. Madrasah Aliyah	-	96	96
7. S M U	17	51	68
8. S T M			-
9. S M E A	14	46	60
Jumlah	245	923	1 168

Sumber : UPT Pendidikan Kecamatan Candipuro

Tabel 4.4 Banyaknya Siswa menurut Tingkatan Sekolah dan Jenis Sekolah di Kecamatan Candipuro, 2016

Tingkatan Sekolah	Negeri	Swasta	Jumlah
(1)	(2)	(3)	(4)
1. Taman Kanak-kanak	-	1 078	1 078
2. Sekolah Dasar	4 445	-	4 445
3. Madrasah Ibtidaiyah	87	1 287	1 374
4. SLTP Umum	849	772	1 621
5. Madrasah Tsanawiyah	-	1 000	1 000
6. Madrasah Aliyah	-	643	643
7. S M U	209	251	460
8. S T M			-
9. S M E A	563	111	674
Jumlah	6 153	5 142	11 295

Sumber : UPT Pendidikan Kecamatan Candipuro

Tabel 4.5 Banyaknya Siswa menurut Tingkatan Sekolah dan Jenis Kelamin di Kecamatan Candipuro, 2016

Tingkatan Sekolah	Laki-laki	Perempuan	Jumlah
(1)	(2)	(3)	(4)
1. Taman Kanak-kanak	468	610	1 078
2. Sekolah Dasar	2 306	2 139	4 445
3. Madrasah Ibtidaiyah	219	1 155	1 374
4. SLTP Umum	849	772	1 621
5. Madrasah Tsanawiyah	275	725	1 000
6. Madrasah Aliyah	308	335	643
7. S M U	209	251	460
8. S T M			-
9. S M E A	401	273	674
Jumlah	5 035	6 260	11 295

Sumber : UPT Pendidikan Kecamatan Candipuro

Tabel 4.6 Banyaknya SD menurut Jenis Sekolah di Kecamatan Candipuro, 2016

Desa	Sekolah Dasar		Madrasah Ibtidaiyah	Jumlah
	Negeri	Swasta		
(1)	(2)	(3)	(4)	(5)
1. Rantau Minyak	1	-	-	1
2. Sidoasri	3	-	1	4
3. Way Gelam	2	-	-	2
4. Titiwangi	3	-	2	5
5. Trimomukti	2	-	1	3
6. Bumi Jaya	1	-	1	2
7. Rawa Selapan	1	-	2	3
8. Sinar Pasemah	2	-	-	2
9. Beringin Kencana	2	-	1	3
10. Banyumas	1	-	2	3
11. Cintamulya	3	-	1	4
12. Sinar Palembang	1	-	1	2
13. Karya Mulya Sari	2	-	1	3
14. Batuliman Indah	1	-	2	3
Jumlah	25	-	15	40

Sumber : Kantor Kecamatan Candipuro

Tabel 4.7 Banyaknya SLTP menurut Jenis Sekolah di Kecamatan Candipuro, 2016

Desa	S L T P		Madrasah Tsanawiyah	Jumlah
	Negeri	Swasta		
(1)	(2)	(3)	(4)	(5)
1. Rantau Minyak	-	-	-	-
2. Sidoasri	-	1	-	1
3. Way Gelam	-	-	-	-
4. Titiwangi	-	-	1	1
5. Trimomukti	-	-	-	-
6. Bumi Jaya	1	1	-	2
7. Rawa Selapan	-	-	1	1
8. Sinar Pasemah	1	1	-	2
9. Beringin Kencana	-	-	1	1
10. Banyumas	-	-	1	1
11. Cintamulya	-	1	1	2
12. Sinar Palembang	1	1	-	2
13. Karya Mulya Sari	-	1	1	2
14. Batuliman Indah	-	-	2	2
Jumlah	3	6	8	17

Sumber : Kantor Kecamatan Candipuro

Tabel 4.8 Banyaknya SLTA menurut Jenis Sekolah di Kecamatan Candipuro, 2016

Desa	SMU	Madrasah Aliyah	STM	SMK	Jumlah
(1)	(2)	(3)	(4)	(5)	(6)
1. Rantau Minyak	-	-	-	-	-
2. Sidoasri	-	-	-	1	1
3. Way Gelam	-	-	-	-	-
4. Titiwangi	1	1	-	-	2
5. Trimomukti	-	-	-	-	-
6. Bumi Jaya	-	1	-	-	1
7. Rawa Selapan	-	-	-	1	1
8. Sinar Pasemah	-	-	-	-	-
9. Beringin Kencana	-	-	-	-	-
10. Banyumas	-	1	-	-	1
11. Cintamulya	1	1	-	-	2
12. Sinar Palembang	-	-	-	-	-
13. Karya Mulya Sari	1	-	-	-	1
14. Batuliman Indah	-	1	-	-	1
Jumlah	3	5	-	2	10

Sumber : Kantor Kecamatan Candipuro

Tabel 4.9 Banyaknya Sarana Kesehatan menurut Desa di Kecamatan Candipuro, 2016

Desa	Sarana Kesehatan			
	Puskesmas Induk	Puskesmas Pembantu	Poskesdes	Posyandu
(1)	(2)	(3)	(4)	(5)
1. Rantau Minyak	-	-	1	2
2. Sidoasri	-	1	-	5
3. Way Gelam	-	-	1	3
4. Titiwangi	1	-	-	5
5. Trimukti	-	1	-	6
6. Bumi Jaya	-	-	1	6
7. Rawa Selapan	-	1	-	6
8. Sinar Pasemah	-	-	1	4
9. Beringin Kencana	-	1	-	5
10. Banyumas	-	-	1	4
11. Cintamulya	-	-	1	5
12. Sinar Palembang	-	1	-	2
13. Karya Mulya Sari	-	-	1	4
14. Batuliman Indah	-	1	-	4
Jumlah	1	6	7	61

Sumber : Puskesmas dan Puskesmas Pembantu di Kecamatan Candipuro

Lanjutan Tabel 4.9

Desa	Sarana Kesehatan		
	Rumah Bersalin	Prakter Dokter	Balai Pengobatan
(1)	(6)	(7)	(8)
1. Rantau Minyak	-	-	-
2. Sidoasri	-	-	-
3. Way Gelam	-	-	-
4. Titiwangi	-	2	1
5. Trimomukti	-	-	-
6. Bumi Jaya	-	-	-
7. Rawa Selapan	-	-	-
8. Sinar Pasemah	-	-	-
9. Beringin Kencana	-	-	-
10. Banyumas	-	-	-
11. Cintamulya	-	-	-
12. Sinar Palembang	-	-	-
13. Karya Mulya Sari	-	-	-
14. Batuliman Indah	-	-	-
Jumlah	-	2	1

Sumber : Puskesmas dan Puskesmas Pembantu di Kecamatan Candipuro

Tabel 4.10 Jumlah Tenaga Kesehatan menurut Desa di Kecamatan Candipuro, 2016

Desa	Tenaga Kesehatan		
	Dokter	Bidan	Dukun Bayi
(1)	(2)	(3)	(4)
1. Rantau Minyak	-	1	
2. Sidoasri	1	2	
3. Way Gelam	-	1	
4. Titiwangi	3	2	
5. Trimomukti	-	2	
6. Bumi Jaya	-	1	
7. Rawa Selapan	-	3	
8. Sinar Pasemah	-	1	
9. Beringin Kencana	-	2	
10. Banyumas	-	2	
11. Cintamulya	-	2	
12. Sinar Palembang	-	1	
13. Karya Mulya Sari	-	1	
14. Batuliman Indah	-	1	
Jumlah	4	22	

Sumber : Puskesmas dan Puskesmas Pembantu di Kecamatan Candipuro

Tabel 4.11 Realisasi Program Imunisasi Bayi dan Ibu Hamil menurut Jenisnya di Kecamatan Candipuro, 2011 - 2016

Tahun	Bayi				Ibu Hamil	
	BCG	DPT-HB1	Polio 4	Campak	TT1	TT2
(1)	(2)	(3)	(4)	(5)	(6)	(7)
2011	106.9	102.6	104.0	97.2	75.0	108.5
2012	73.6	75.0	102.8	76.9	38.0	93.9
2013	76.1	80.0	104.0	85.8	38.5	95.1
2014	98.0	94.0	98.3	99.0	99.0	100.0
2015	96.5	96.5	111.0	99.7	50.0	98.5
2016	1161	1199	1229	1190	531	1079

Sumber : Puskesmas dan Puskesmas Pembantu di Kecamatan Candipuro

Tabel 4.12 Jumlah Kasus 10 Penyakit Terbanyak di Kecamatan Candipuro, 2016

Jenis Penyakit	Jumlah Penderita (orang)
(1)	(2)
1. Diare	1 996
2. Penyakit Darah Tinggi	1 935
3. Acute Nasopharyngitis (Common Cold)	1 339
4. Infeksi Akut Lain Pernafasan Atas	1 138
5. Penyakit lain pada Saluran Pernafasan Atas	1 050
6. Penyakit Pulpa dan Jaringan Periapikal	992
7. Penyakit Kulit Infeksi	953
8. Penyakit Kulit Alergi	695
9. Penyakit pada Sistem Otot	653
10. Gasfritis	427
Jumlah	

Sumber : Puskesmas dan Puskesmas Pembantu di Kecamatan Candipuro

Tabel 4.13 Banyaknya Pasien di Puskesmas dan Puskesmas Pembantu per Bulan di Kecamatan Candipuro, 2016

Bulan	Puskesmas	Puskesmas Pembantu	Jumlah
(1)	(2)	(3)	(4)
1. Januari	1 015	991	2 006
2. Februari	1 024	875	1 899
3. Maret	1 074	912	1 986
4. April	1 259	1 243	2 502
5. M e i	1 119	1 248	2 367
6. Juni	1 025	1 694	2 719
7. Juli	834	1 532	2 366
8. Agustus	1 127	1 589	2 716
9. September	976	1 490	2 466
10. Oktober	1 082	1 185	2 267
11. November	1 045	1 272	2 317
12. Desember	977	912	1 889
Jumlah	12 557		12 557

Sumber : Puskesmas dan Puskesmas Pembantu di Kecamatan Candipuro

Tabel 4.14 Banyaknya Pasangan Usia Subur (PUS) menurut Desa dan Kelompok Umur di Kecamatan Candipuro, 2016

Desa	Kelompok Umur			Jumlah
	< 20 Thn	20-29 Thn	30-49 Thn	
(1)	(2)	(3)	(4)	(5)
1. Rantau Minyak	-	99	270	369
2. Sidoasri	7	251	638	896
3. Way Gelam	9	165	315	489
4. Titiwangi	16	302	877	1 195
5. Trimomukti	31	428	628	1 087
6. Bumi Jaya	10	316	551	877
7. Rawa Selapan	9	204	669	882
8. Sinar Pasemah	16	238	498	752
9. Beringin Kencana	18	296	454	768
10. Banyumas	15	241	445	701
11. Cintamulya	10	208	537	755
12. Sinar Palembang	6	179	239	424
13. Karya Mulya Sari	4	202	529	735
14. Batuliman Indah	6	220	530	756
Jumlah	157	3 349	7 180	10 686

Sumber : PLKB Kecamatan Candipuro

Tabel 4.15 Banyaknya Pasangan Usia Subur (PUS) menurut Desa dan Alat Kontrasepsi yang Digunakan di Kecamatan Candipuro, 2016

Desa	Alat Kontrasepsi							Jumlah
	IUD	Pil	Kondom	Suntik	MOP	MOW	Implan	
(1)	(2)	(3)	(4)	(5)	(6)	(7)	(8)	(9)
1. Rantau Minyak	26	46	4	103	3	14	104	300
2. Sidoasri	70	152	23	190	3	23	192	653
3. Way Gelam	19	63	-	179	-	6	93	360
4. Titiwangi	66	114	4	390	4	41	171	790
5. Trimomukti	79	198	38	231	2	18	215	781
6. Bumi Jaya	60	179	17	204	9	26	145	640
7. Rawa Selapan	62	168	10	195	3	27	178	643
8. Sinar Pasemah	56	139	22	179	3	25	126	550
9. Beringin Kencana	77	109	44	132	-	9	196	567
10. Banyumas	36	143	13	177	3	14	117	503
11. Cintamulya	74	160	23	204	3	7	151	622
12. Sinar Palembang	38	88	19	112	12	5	63	337
13. Karya Mulya Sari	47	149	3	132	6	4	163	504
14. Batuliman Indah	66	167	4	151	27	8	111	534
Jumlah	776	1 875	224	2 579	78	227	2 025	7 784

Sumber : PLKB Kecamatan Candipuro

Tabel 4.16 Pentahapan Keluarga Sejahtera menurut Desa di Kecamatan Candipuro, 2016

Desa	Keluarga Prasejahtera	Keluarga Sejahtera I	Keluarga Sejahtera II	Keluarga Sejahtera III
(1)	(2)	(3)	(4)	(5)
1. Rantau Minyak	378	174	44	24
2. Sidoasri	460	483	256	94
3. Way Gelam	265	287	81	35
4. Titiwangi	357	208	222	719
5. Trimomukti	477	384	321	228
6. Bumi Jaya	462	302	243	94
7. Rawa Selapan	466	249	513	124
8. Sinar Pasemah	428	348	198	32
9. Beringin Kencana	709	415	484	162
10. Banyumas	344	384	176	103
11. Cintamulya	435	333	397	100
12. Sinar Palembang	375	140	134	19
13. Karya Mulya Sari	513	251	200	35
14. Batuliman Indah	378	401	299	86
Jumlah	6 047	4 359	3 568	1 855

Sumber : PLKB Kecamatan Candipuro

Tabel 4.17 Banyaknya Tempat Ibadah menurut Desa di Kecamatan Candipuro, 2016

Desa	Masjid	Mushola/ Langgar	Gereja		Pura	Vihara/ Klenteng
			Kristen	Protes- tan		
(1)	(2)	(3)	(4)	(5)	(6)	(7)
1. Rantau Minyak	5	2	3	-	-	-
2. Sidoasri	5	15	1	-	-	-
3. Way Gelam	2	5	1	1	-	-
4. Titiwangi	8	24	1	1	1	-
5. Trimomukti	2	5	1	-	1	-
6. Bumi Jaya	1	10	1	-	-	-
7. Rawa Selapan	4	10	1	-	-	1
8. Sinar Pasemah	3	7	2	1	-	-
9. Beringin Kencana	6	18	1	-	1	-
10. Banyumas	5	19	-	-	-	-
11. Cintamulya	6	13	-	-	-	-
12. Sinar Palembang	1	6	1	-	-	-
13. Karya Mulya Sari	3	11	-	-	-	-
14. Batuliman Indah	5	18	3	-	-	-
Jumlah	56	163	16	3	3	1

Sumber : Kantor Kecamatan Candipuro

Tabel 4.18 Jumlah Penduduk menurut Desa dan Agama yang Dianut di Kecamatan Candipuro, 2016

Desa	Islam	Khatolik	Protestan	Hindu	Budha	Jumlah
(1)	(2)	(3)	(4)	(5)	(6)	(7)
1. Rantau Minyak	1 571	121	12	-	-	1 704
2. Sidoasri	4 209	59	30	1	-	4 299
3. Way Gelam	2 115	4	60	2	-	2 181
4. Titiwangi	5 853	16	36	72	3	5 980
5. Trimomukti	2 872	106	89	1 294	-	4 361
6. Bumi Jaya	3 423	49	31	3	-	3 506
7. Rawa Selapan	3 828	43	254	12	54	4 191
8. Sinar Pasemah	3 148	155	11	-	-	3 314
9. Beringin Kencana	6 043	58	46	370	-	6 517
10. Banyumas	3 196	15	-	-	-	3 211
11. Cintamulya	4 730	-	-	-	-	4 730
12. Sinar Palembang	1 830	93	-	-	-	1 923
13. Karya Mulya Sari	3 481	-	15	-	-	3 496
14. Batuliman Indah	3 431	325	-	-	-	3 756
Jumlah	49 730	1 044	584	1 754	57	53 169

Sumber : Kantor Kecamatan Candipuro

Tabel 4.19 Jumlah Sarana Olahraga menurut Desa di Kecamatan Candipuro, 2016

Desa	Sepakbola	Bulu Tangkis	Bola Voli
(1)	(2)	(3)	(4)
1. Rantau Minyak	1	1	2
2. Sidoasri	2	3	4
3. Way Gelam	1	-	2
4. Titiwangi	2	2	2
5. Trimomukti	1	1	1
6. Bumi Jaya	1	1	1
7. Rawa Selapan	2	2	4
8. Sinar Pasemah	2	-	1
9. Beringin Kencana	2	2	3
10. Banyumas	1	6	5
11. Cintamulya	2	-	4
12. Sinar Palembang	1	1	1
13. Karya Mulya Sari	2	1	3
14. Batuliman Indah	2	4	2
Jumlah	22	12	15

Sumber : Kantor Kecamatan Candipuro



Pertanian

<http://lampungselatankab.bps.go.id>

Tabel 5.1 Luas Panen Tanaman Pangan di Kecamatan Candipuro (Hektar), 2012 - 2016

Tahun	Padi Sawah	Padi Ladang	Padi	Jagung
(1)	(2)	(3)	(4)	(5)
2012	8 717	55	8 772	5 710
2013	8 753	125	8 842	3 919
2014	10 131	198	10 329	3 247
2015	10 755	150	10 905	3 273
2016	11 077	70	11 147	4 898

Bersambung

Lanjutan Tabel 5.1

Tahun	Kedelai	Kacang Tanah	Kacang Hijau	Ubi Kayu	Ubi Jalar
(1)	(6)	(7)	(8)	(9)	(10)
2012	153	69	50	342	126
2013	10	10	10	576	20
2014	109	10		669	32
2015	110	27	17	573	65
2016	60	9	-	175	12

Sumber : BPS Kab. Lampung Selatan

Tabel 5.2 Produksi Tanaman Pangan di Kecamatan Candipuro (Ton), 2012 - 2016

Tahun	Padi Sawah	Padi Ladang	Padi	Jagung
(1)	(2)	(3)	(4)	(5)
2012	45 802	177	45 979	28 655
2013	470 906	4 123	48 121	20 484
2014	56 077	665	556 741	16 826
2015	59 564	452	60 016	16 743
2016	59 032	215	11 292	25 885

Bersambung

Lanjutan Tabel 5.2

Tahun	Kedelai	Kacang Tanah	Kacang Hijau	Ubi Kayu
(1)	(6)	(7)	(8)	(8)
2012	174	84	45	7 271
2013	12	12	9	12 457
2014	134	13		14 637
2015	126	37	15	13 720
2016	67	11	-	4 125

Sumber : BPS Kab. Lampung Selatan

Ubi Jalar

(9)

1 246

197

319

621

111

<http://lampungselatankab.bps.go.id>

Tabel 5.3 Produktivitas Tanaman Pangan di Kecamatan Candipuro (Ton/Hektar), 2012 - 2016

Tahun	Padi Sawah	Padi Ladang	Padi	Jagung
(1)	(2)	(3)	(4)	(5)
2012	5.25	3.22	5.24	5.2
2013	5.47	32.98	5.44	5.23
2014	5.54	3.36	5.49	5.18
2015	5.54	3.01	5.5	5.12
2016	5.33	3.07	1.01	5.28

Bersambung

Lanjutan Tabel 5.3

Tahun	Kedelai	Kacang Tanah	Kacang Hijau	Ubi Kayu	Ubi Jalar
(1)	(6)	(7)	(8)	(8)	(9)
2012	1. 14	1. 22	. 9	21. 26	
2013	1. 2	1. 2	. 9	21. 63	
2014	1. 23	1. 3		21. 88	
2015	1. 15	1. 37	. 88	23. 94	
2016	1. 12	1. 22	#DIV/0!	23. 57	9. 25

Sumber : BPS Kab. Lampung Selatan

Tabel 5.4 Luas Panen Sayuran di Kecamatan Candipuro (Hektar), 2012 - 2016

Tahun	Kacang Panjang	Cabe	Ketimun	Kangkung
(1)	(2)	(3)	(4)	(5)
2012	105	144	93	86
2013	12	13	13	18
2014	26	37	25	26
2015	14	21	12	18
2016	33	123	35	23

Sumber : BPS Kab. Lampung Selatan

Tabel 5.5 Produksi Sayuran di Kecamatan Candipuro (Kuintal), 2012 - 2016

Tahun	Kacang Panjang	Cabe	Ketimun	Kangkung
(1)	(2)	(3)	(4)	(5)
2012	3 015	3 003	3 891	3 941
2013	1 425	1 400	1 357	11 487
2014	2 698	2 963	2 722	2 213
2015	3 000	6 468	2 538	2 870
2016	3 082	10 160	3 624	2 240

Sumber : BPS Kab. Lampung Selatan

Tabel 5.6 Produksi Buah-buahan di Kecamatan Candipuro (Kuintal), 2012 - 2016

Tahun	Durian	Pepaya	Pisang	Mangga
(1)	(2)	(3)	(4)	(5)
2012	599	1932	27590	3294
2013	438	1080	11445	2835
2014	7956	4647	39800	3060
2015	2850	3510	36100	8213
2016	5020	1515	21000	0

Sumber : BPS Kab. Lampung Selatan

Tabel 5.7 Luas Panen Tanaman Perkebunan di Kecamatan Candipuro (Hektar), 2012 - 2016

Tahun	Kelapa Dalam	Kelapa	Sawit	Karet	Kakao
(1)	(2)	(3)	(4)	(5)	(5)
2012	899.8	825.0		266.0	441.8
2013	836.3	763.5		132.3	411.3
2014	930.5	851.8		298.5	459.8
2015	849.0	802.0		249.0	408.0
2016	864.0	804.0		253.0	412.0

Sumber : BPS Kab. Lampung Selatan

Tabel 5.8 Produksi Tanaman Perkebunan di Kecamatan Candipuro (Ton), 2012 - 2016

Tahun	Kelapa Dalam	Kelapa	Sawit	Karet	Kakao
(1)	(2)	(3)	(4)	(5)	(6)
2012	872.7	454.2	51.1	408.8	
2013	894.5	2431.7	123.9	428.8	
2014	945.9	2 418,0	207.5	451.4	
2015	1 170,0	2 600,0	235	408.0	
2016	1207	1871	303	509	

Sumber : BPS Kab. Lampung Selatan

Tabel 5.9 Populasi Ternak Besar dan Ternak Kecil menurut Jenis Ternak di Kecamatan Candipuro, 2012 - 2016

Tahun	Sapi	Kerbau	Kambing	Babi
(1)	(2)	(3)	(4)	(5)
2012	5 703	10	18 024	712
2013	3 000	10	18 890	735
2014	3 233	10	18 984	759
2015	3 488	-	18 683	1 599
2016	3 034	-	18 440	1 671

Sumber : UPTD Peternakan Kecamatan Candipuro

Tabel 5.10 Populasi Unggas menurut Jenis Ternak di Kecamatan Candipuro, 2012 - 2016

Tahun	Ayam Ras Pedaging	Ayam Ras Petelur	Ayam Buras	Itik
(1)	(2)	(3)	(4)	(5)
2012	1232 423	3 729	95 377	1 294
2013	1232 422	3 792	95 567	
2014	1232 422	3 792	95 758	1 610
2015	798 000	13 500	96 141	8 123
2016	814 000	21 600	96 526	3 527

Sumber : UPTD Peternakan Kecamatan Candipuro



Industri

<http://lampungselatankab.bps.go.id>

Tabel 6.1 Banyaknya Industri Pengolahan Makanan dan Bahan Makanan menurut Jenis Industri di Kecamatan Candipuro, 2016

Desa	Huller	Kerupuk	Tempe	Tahu
(1)	(2)	(3)	(4)	(5)
1. Rantau Minyak	2	-	1	-
2. Sidoasri	9	2	2	3
3. Way Gelam	10	-	1	1
4. Titiwangi	6	-	-	4
5. Trimomukti	18			
6. Bumi Jaya	10	1	-	1
7. Rawa Selapan	14			
8. Sinar Pasemah	10	-	-	-
9. Beringin Kencana	11	-	3	-
10. Banyumas	10	1	-	-
11. Cintamulya	12	-	-	5
12. Sinar Palembang	6	-	-	-
13. Karya Mulya Sari	8	-	1	1
14. Batuliman Indah	3	-	-	1
Jumlah	129	4	8	16

Sumber : Kantor Kecamatan Candipuro

Tabel 6.2 Banyaknya Industri Bahan Bangunan dan Alat Pertanian menurut Jenis Industri di Kecamatan Candipuro, 2016

Desa	Genteng	Batubata	Pilar Semen	Pande Besi
(1)	(2)	(3)	(4)	(5)
1. Rantau Minyak	-	-	-	-
2. Sidoasri	-	-	1	-
3. Way Gelam				
4. Titiwangi	-	2	2	-
5. Trimomukti				
6. Bumi Jaya	-	1	-	-
7. Rawa Selapan	-	-	-	1
8. Sinar Pasemah	-	-	-	-
9. Beringin Kencana	1	4	1	-
10. Banyumas	-	-	-	-
11. Cintamulya	-	-	-	-
12. Sinar Palembang	-	3	-	-
13. Karya Mulya Sari	-	7	-	-
14. Batuliman Indah	-	-	-	-
Jumlah	1	17	4	1

Sumber : Kantor Kecamatan Candipuro

Tabel 6.3 Banyaknya Industri Perabot dan Perlengkapan Rumah tangga menurut Jenis Industri di Kecamatan Candipuro, 2016

Desa	Meubelair			Anyaman
	Kayu	Bambu	Rotan	
(1)	(2)	(3)	(4)	(5)
1. Rantau Minyak	-	-	-	-
2. Sidoasri	2	-	-	-
3. Way Gelam	-	-	-	-
4. Titiwangi	2	-	-	-
5. Trimomukti	3	-	-	-
6. Bumi Jaya	5	5	-	5
7. Rawa Selapan				
8. Sinar Pasemah	-	-	-	-
9. Beringin Kencana	5	3	-	-
10. Banyumas	3	-	-	1
11. Cintamulya	-	-	-	-
12. Sinar Palembang	4	-	-	-
13. Karya Mulya Sari	5	-	-	-
14. Batuliman Indah	6	-	-	2
Jumlah	35	8	-	8

Sumber : Kantor Kecamatan Candipuro

Tabel 6.4 Banyaknya Usaha Penambangan/Penggalian menurut Jenis Bahan Tambang/Galian di Kecamatan Candipuro, 2016

Desa	Batu/koral	Pasir	Kapur	Lainnya
(1)	(2)	(3)	(4)	(5)
1. Rantau Minyak	-	-	-	-
2. Sidoasri	-	-	-	-
3. Way Gelam	-	-	-	-
4. Titiwangi	-	-	-	-
5. Trimomukti	-	-	-	-
6. Bumi Jaya	-	-	-	-
7. Rawa Selapan	-	-	-	-
8. Sinar Pasemah	-	-	-	-
9. Beringin Kencana	-	-	-	-
10. Banyumas	-	-	-	-
11. Cintamulya	-	-	-	-
12. Sinar Palembang	-	-	-	-
13. Karya Mulya Sari	-	-	-	-
14. Batuliman Indah	-	-	-	-
Jumlah	-	-	-	-

Sumber : Kantor Kecamatan Candipuro

Tabel 6.5 Banyaknya Pelanggan Listrik PLN dan non PLN menurut Desa di Kecamatan Candipuro, 2016

Kampung	PLN	non PLN
(1)	(2)	(3)
1. Rantau Minyak	554	-
2. Sidoasri	1 168	-
3. Way Gelam	603	-
4. Titiwangi	891	-
5. Trimomukti	1 300	-
6. Bumi Jaya	906	-
7. Rawa Selapan	840	-
8. Sinar Pasemah	897	-
9. Beringin Kencana	1 561	-
10. Banyumas	813	-
11. Cintamulya	1 270	-
12. Sinar Palembang	316	-
13. Karya Mulya Sari	514	-
14. Batuliman Indah	790	-
Jumlah	12 423	-

Sumber : Kantor Kecamatan Candipuro



Transportasi, Komunikasi Pariwisata

<http://lampungskab.bps.go.id>

Tabel 7.1 Panjang Jalan menurut Desa dan Jenis Permukaan di Kecamatan Candipuro, 2016

Desa	Aspal	Batu	Tanah
(1)	(2)	(3)	(4)
1. Rantau Minyak	4.0	0.8	2.5
2. Sidoasri	8.0	4.0	1.5
3. Way Gelam	2.5	7.5	4.5
4. Titiwangi	10.3	11.5	21.0
5. Trimomukti	3.0	4.0	10.0
6. Bumi Jaya	2.8	3.8	4.2
7. Rawa Selapan	11.0	7.0	8.3
8. Sinar Pasemah	1.5	1.5	6.0
9. Beringin Kencana	9.6	8.5	10.0
10. Banyumas	14.0	6.0	3.5
11. Cintamulya	8.0	10.0	18.0
12. Sinar Palembang	1.0	6.3	2.6
13. Karya Mulya Sari	3.0	3.8	4.3
14. Batuliman Indah	9.0	11.0	2.3
Jumlah	87.7	85.7	98.7

Sumber : Kantor Kecamatan Candipuro

Tabel 7.2 Banyaknya Sarana Telepon di Kecamatan Candipuro, 2016

Desa	Kantor Pelayan an Telepon	Warnet	Kiospon	Pemancar Telepon Genggam	Telepon Umum
(1)	(2)	(3)	(4)	(5)	(6)
1. Rantau Minyak	-	-	-	-	-
2. Sidoasri	-	-	-	-	-
3. Way Gelam	-	-	-	-	-
4. Titiwangi	-	-	-	3	-
5. Trimomukti	-	-	-	-	-
6. Bumi Jaya	-	-	-	-	-
7. Rawa Selapan	-	-	-	-	-
8. Sinar Pasemah	-	-	-	-	-
9. Beringin Kencana	-	-	-	1	-
10. Banyumas	-	-	-	-	-
11. Cintamulya	-	-	-	-	-
12. Sinar Palembang	-	-	-	-	-
13. Karya Mulya Sari	-	-	-	-	-
14. Batuliman Indah	-	-	-	1	-
Jumlah	-	-	-	5	-

Sumber : Kantor Kecamatan Candipuro

Tabel 7.3 Banyaknya Tempat Pariwisata di Kecamatan Candipuro, 2016

Desa	Pantai	Pemandian Air Panas	Obyek Wisata Bersejarah	Lainnya
(1)	(2)	(3)	(4)	(5)
1. Rantau Minyak	-	-	-	-
2. Sidoasri	-	-	-	-
3. Way Gelam	-	-	-	-
4. Titiwangi	-	-	-	-
5. Trimomukti	-	-	-	-
6. Bumi Jaya	-	-	-	-
7. Rawa Selapan	-	-	-	-
8. Sinar Pasemah	-	-	-	-
9. Beringin Kencana	-	-	-	-
10. Banyumas	-	-	-	-
11. Cintamulya	-	-	-	-
12. Sinar Palembang	-	-	-	-
13. Karya Mulya Sari	-	-	-	-
14. Batuliman Indah	-	-	-	-
Jumlah	-	-	-	-

Sumber : Kantor Kecamatan Candipuro



Perdagangan & Jasa

<http://lampungselatankab.bps.go.id>

Tabel 8.1 Banyaknya Fasilitas Sarana Perdagangan di Kecamatan Candipuro, 2016

Desa	Pasar Tradisonal	Pasar Hewan	Toko
(1)	(2)	(3)	(4)
1. Rantau Minyak	-	-	-
2. Sidoasri	-	-	-
3. Way Gelam	-	-	-
4. Titiwangi	1	-	26
5. Trimomukti	-	-	-
6. Bumi Jaya	-	-	-
7. Rawa Selapan	1	-	60
8. Sinar Pasemah	-	-	-
9. Beringin Kencana	1	-	12
10. Banyumas	-	-	-
11. Cintamulya	-	-	8
12. Sinar Palembang	-	-	1
13. Karya Mulya Sari	-	-	-
14. Batuliman Indah	1	-	5
Jumlah	4	-	112

Bersambung

Lanjutan Tabel 8.1

Desa	Restoran/ Warung Makan	Warung Kelontongan	Mini Market
(1)	(5)	(6)	(7)
1. Rantau Minyak	-	17	-
2. Sidoasri	-	97	-
3. Way Gelam	-	43	-
4. Titiwangi	-	195	2
5. Trimomukti	-	105	-
6. Bumi Jaya	-	99	-
7. Rawa Selapan	-	100	1
8. Sinar Pasemah	-	50	-
9. Beringin Kencana	-	288	1
10. Banyumas	-	34	-
11. Cintamulya	-	54	-
12. Sinar Palembang	-	19	-
13. Karya Mulya Sari	-	62	-
14. Batuliman Indah	-	51	-
Jumlah	-	1 214	4

Sumber : Kantor Kecamatan Candipuro

Tabel 8.2 Banyaknya Jasa Perusahaan dan Perorangan menurut Jenis Usaha di Kecamatan Candipuro, 2016

Desa	Fotokopi	Foto Studio	Salon Kecantikan	Rias Pengantin
(1)	(2)	(3)	(4)	(5)
1. Rantau Minyak	-	-	-	-
2. Sidoasri	1	-	-	2
3. Way Gelam	-	-	-	2
4. Titiwangi	2	2	5	1
5. Trimomukti	-	-	-	1
6. Bumi Jaya	1	-	1	1
7. Rawa Selapan	1	1	1	2
8. Sinar Pasemah	-	-	1	1
9. Beringin Kencana	3	2	4	2
10. Banyumas	-	-	-	-
11. Cintamulya	-	1	1	1
12. Sinar Palembang	-	-	1	1
13. Karya Mulya Sari	-	-	-	1
14. Batuliman Indah	1	1	-	2
Jumlah	9	7	14	17

Sumber : Kantor Kecamatan Candipuro

Tabel 8.3 Banyaknya Jasa Persewaan Peralatan Pesta menurut Jenis Persewaan di Kecamatan Candipuro, 2016

Desa	Tarub	Peralatan Pesta	Peralatan Hiburan	Peralatan Dekorasi
(1)	(2)	(3)	(4)	(5)
1. Rantau Minyak	-	-	2	-
2. Sidoasri	5	2	3	2
3. Way Gelam	6	2	-	2
4. Titiwangi	3	3	2	1
5. Trimomukti	2	1	-	1
6. Bumi Jaya	1	1	-	1
7. Rawa Selapan	3	2	4	2
8. Sinar Pasemah	3	1	1	1
9. Beringin Kencana	2	2	1	2
10. Banyumas	2	1	1	-
11. Cintamulya	2	1	1	1
12. Sinar Palembang	2	2	-	-
13. Karya Mulya Sari	4	4	-	4
14. Batuliman Indah	1	1	1	2
Jumlah	36	23	16	19

Sumber : Kantor Kecamatan Candipuro

Tabel 8.4 Banyaknya Jasa Reparasi dan Perbaikan di Kecamatan Candipuro, 2016

Desa	Kendaraan Tidak Bermotor	Kendaraan Bermotor	Elektronik	Pengelasan
(1)	(2)	(3)	(4)	(5)
1. Rantau Minyak	-	2	-	-
2. Sidoasri	-	2	3	7
3. Way Gelam	-	3	-	-
4. Titiwangi	-	7	1	2
5. Trimomukti				
6. Bumi Jaya	1	5	5	3
7. Rawa Selapan				
8. Sinar Pasemah	1	2	1	-
9. Beringin Kencana	-	10	3	4
10. Banyumas	1	2	-	1
11. Cintamulya	1	9	-	2
12. Sinar Palembang	-	2	-	-
13. Karya Mulya Sari	-	4	-	1
14. Batuliman Indah	1	7	-	3
Jumlah	5	55	13	23

Sumber : Kantor Kecamatan Candipuro



Keuangan & Harga

<http://lampungselat.kab.bps.go.id>

Tabel 9.1 Target dan Realisasi Penerimaan Pajak Bumi dan Bangunan (PBB) menurut Desa di Kecamatan Candipuro (Rp), 2015

Desa	Target	Realisasi	Tunggakan	Persentase
(1)	(2)	(3)	(4)	(5)
1. Rantau Minyak	17323 414	13079 000	4244 414	75.50
2. Sidoasri	29055 550	21623 389	7432 161	74.42
3. Way Gelam	10647 845	-	10647 845	0.00
4. Titiwangi	16791 048	12711 000	4080 048	75.70
5. Trimomukti	19930 990	14000 000	5930 990	70.24
6. Bumi Jaya	33298 517	11500 000	21798 517	34.54
7. Rawa Selapan	20053 852	13000 000	7053 852	64.83
8. Sinar Pasemah	11165 902	7600 000	3565 902	68.06
9. Beringin Kencana	29483 684	20750 000	8733 684	70.38
10. Banyumas	9677 606	9677 606	-	100.00
11. Cintamulya	19814 802	8000 000	11814 802	40.37
12. Sinar Palembang	14260 916	11000 000	3260 916	77.13
13. Karya Mulya Sari	30215 297	10500 000	19715 297	34.75
14. Batuliman Indah	34891 138	29250 000	5641 138	83.83
Jumlah	296610 561	182690 995	113919 566	65.00

Sumber : Kantor Kecamatan Candipuro

Tabel 9.2 Banyaknya Fasilitas Lembaga Keuangan di Kecamatan Candipuro, 2016

Desa	Bank	Koperasi Unit Desa	Koperasi Lainnya	Lainnya
(1)	(2)	(3)	(4)	(5)
1. Rantau Minyak	-	-	-	-
2. Sidoasri	-	-	-	-
3. Way Gelam	-	-	-	-
4. Titiwangi	-	2	1	-
5. Trimomukti	-	-	1	-
6. Bumi Jaya	-	-	1	-
7. Rawa Selapan	-	-	1	-
8. Sinar Pasemah	-	-	-	-
9. Beringin Kencana	-	-	-	-
10. Banyumas	-	-	-	-
11. Cintamulya	-	-	-	-
12. Sinar Palembang	-	-	-	-
13. Karya Mulya Sari	-	-	-	-
14. Batuliman Indah	-	-	-	-
Jumlah	-	2	4	-

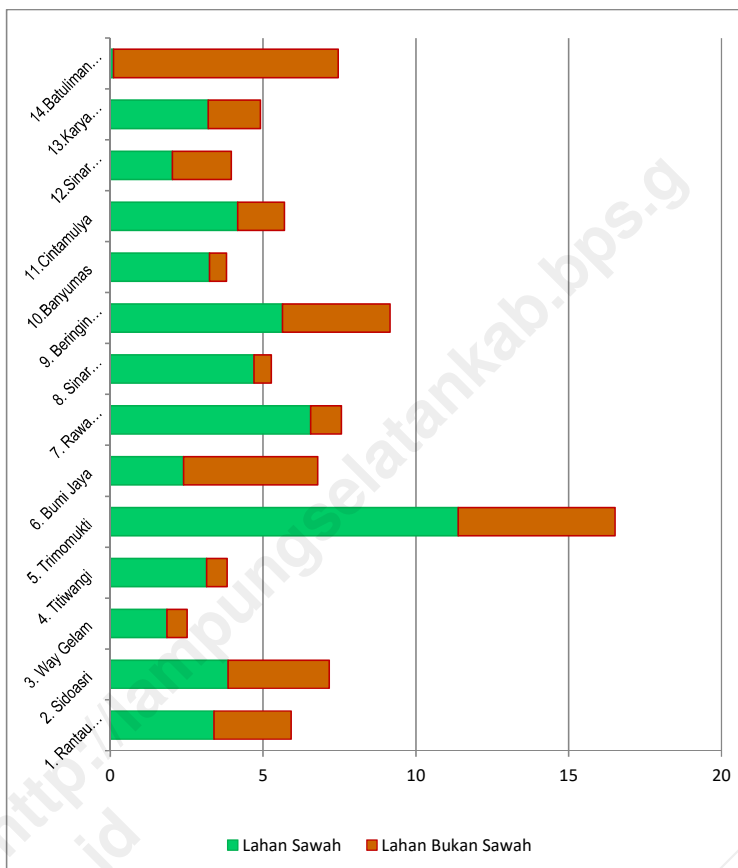
Sumber : Kantor Kecamatan Candipuro



Grafik

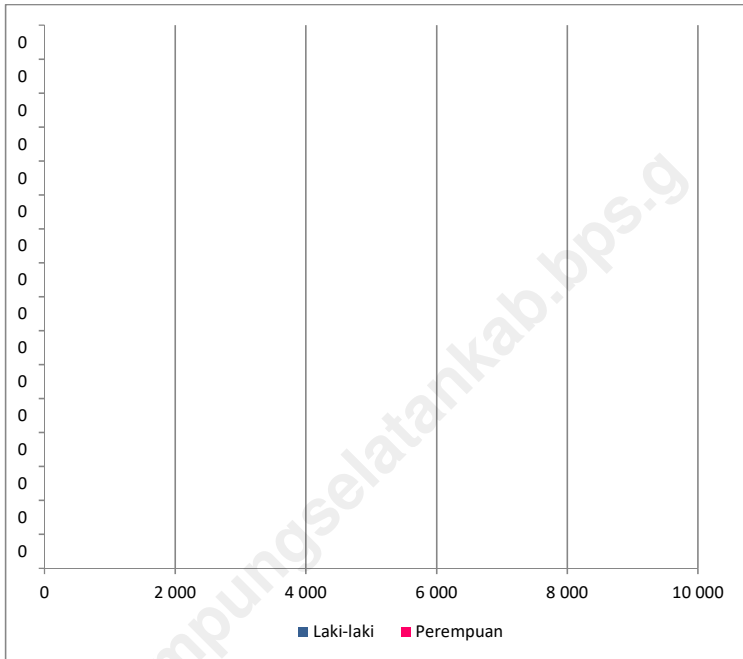
<http://lampungselatankab.bps.go.id>

Grafik 1. Luas Wilayah menurut Jenis Lahan di Kecamatan Candipuro (Hektar), 2016



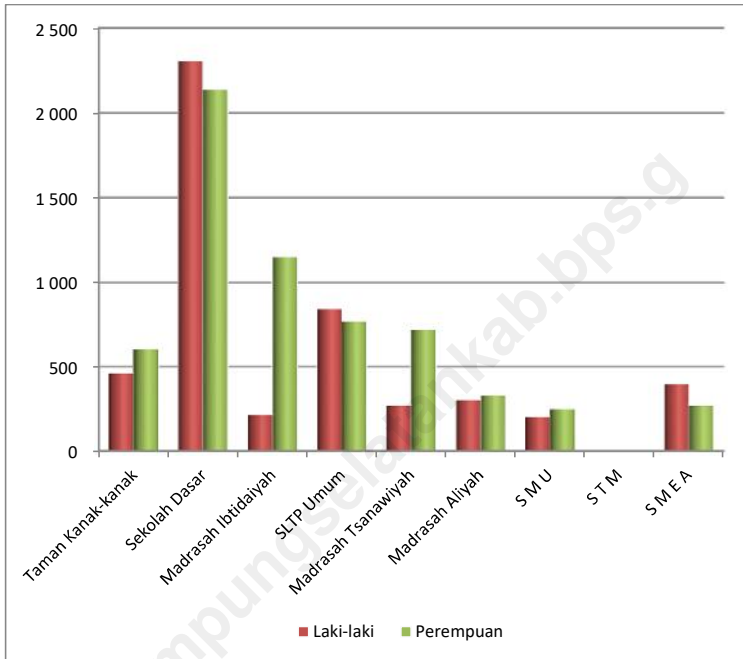
Sumber : BPS Kabupaten Lampung Selatan

Grafik 2. Piramida Penduduk Kecamatan Candipuro, 2016



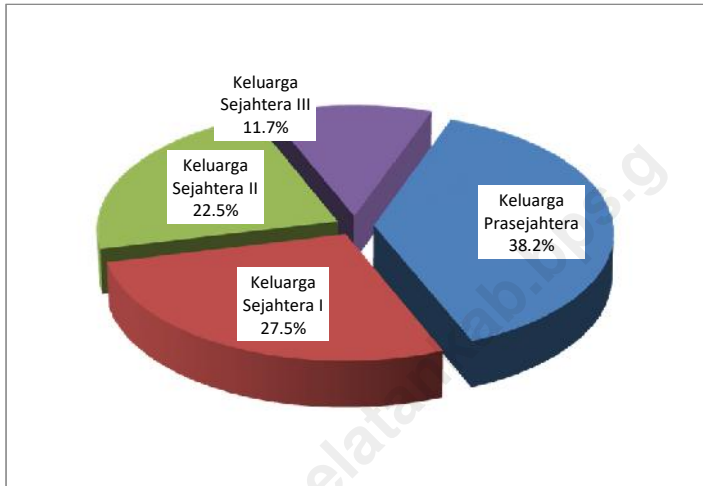
Sumber : BPS Kabupaten Lampung Selatan

Grafik 3. Banyaknya Siswa menurut Tingkatan Sekolah dan Jenis Kelamin di Kecamatan Candipuro, 2013



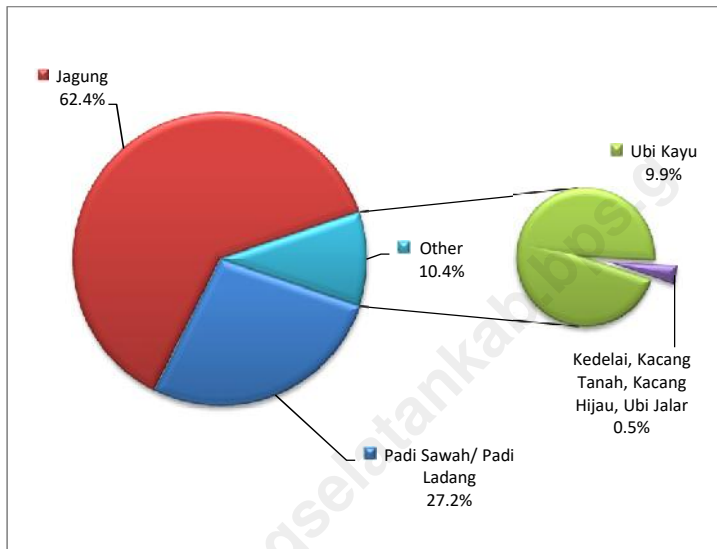
Sumber : UPT Pendidikan Kecamatan Candipuro

Grafik 4. Pentahapan Keluarga Sejahtera menurut Desa di Kecamatan Candipuro, 2013



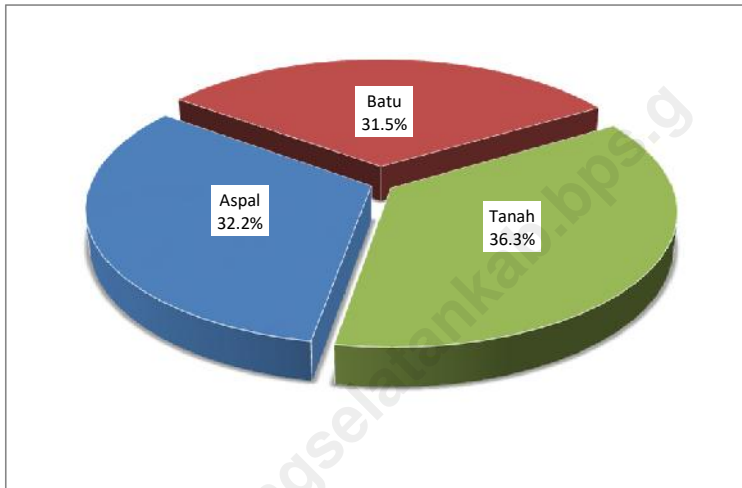
Sumber : PLKB Kecamatan Candipuro

Grafik 5. Produksi Tanaman Pangan di Kecamatan Candipuro (Ton), 2009 - 2013



Sumber : BPS Kabupaten Lampung Selatan

Grafik 6. Panjang Jalan menurut Desa dan Jenis Permukaan di Kecamatan Candipuro, 2013



Sumber : Kantor Kecamatan Candipuro

DATA

MENCERDASKAN BANGSA

Enlighten The Nation



**BADAN PUSAT STATISTIK
KABUPATEN LAMPUNG SELATAN**

Jl. Mustafa Kemal No. 24, Kalianda
Telp/Fax : (0727) 322241
<http://lampungselatankab.bps.go.id>
email : bps1803@bps.go.id

