

KECAMATAN PUSAKO DALAM ANGKA 2017



**BADAN PUSAT STATISTIK
KABUPATEN SIAK
BPS-STATISTICS OF SIAK REGENCY**



KECAMATAN PUSAKO DALAM ANGKA 2017

<http://siakkab.bps.go.id>

KECAMATAN PUSAKO

DALAM ANGKA 2017

Nomor Publikasi : 14.05.2016.17
Katalog BPS : 1102001.1405.033
ISBN :

Ukuran Buku : 148 x 210 mm
Jumlah Halaman : vi+ 45 halaman

Naskah :
Zamzami (Staf Seksi Statistik Produksi)
Seksi Integrasi, Pengolahan, dan Diseminasi Statistik
Badan Pusat Statistik Kabupaten Siak

Gambar Kulit :
Seksi Integrasi, Pengolahan, dan Diseminasi Statistik
Badan Pusat Statistik Kabupaten Siak

Diterbitkan Oleh :
Badan Pusat Statistik Kabupaten Siak

Dilarang mengumumkan, mendistribusikan, mengomunikasikan, dan/atau menggandakan sebagian atau seluruh isi buku ini untuk tujuan komersial tanpa izin tertulis dari Badan Pusat Statistik



BADAN PUSAT STATISTIK KABUPATEN SIAK

KATA SAMBUTAN

Penerbitan publikasi Kecamatan Dalam Angka Tahun 2017 ini merupakan sumber data kecamatan. Adapun tujuan dari penerbitan buku ini adalah untuk mempermudah para pengguna data dalam hal rujukan data statistik terutama yang menyangkut statistik sektoral wilayah.

Kami menyadari bahwa publikasi ini masih sangat jauh dari sempurna dan masih banyak mengandung kelemahan oleh sebab itu kritik dan saran yang bersifat membangun sangat kami harapkan dari berbagai pihak untuk kesempurnaan penerbitan yang akan datang.

Dengan terbitnya publikasi ini kami ucapkan terima kasih kepada semua pihak yang telah ikut membantu, khususnya pihak Kecamatan dan semua instansi Pemerintah ataupun swasta yang berada di lingkungan kecamatan. Kami harapkan kerjasama ini dapat terus ditingkatkan pada masa yang akan datang.

Siak Sri Indrapura, 22 September 2017
Badan Pusat Statistik Kabupaten Siak
Kepala

RAFDI, SST

Daftar Isi

	Halaman
Kata Pengantar.....	i
Daftar Isi	iv
Daftar Tabel	v
Bab I Geografis	1
Bab II Pemerintahan	5
Bab III Kependudukan	11
Bab IV Sosial	18
Bab V Lahan	41

Daftar Tabel

		Halaman
Bab I	1.1 Batas Desa di Kecamatan Pusako, Tahun 2016	3
	1.2 Jarak Antara Ibukota Kecamatan Pusako Dengan Pusat Pemerintahan Desa, Tahun 2016	4
Bab II	2.1 Pejabat Pemerintahan Dirinci Per Desa di Kecamatan Pusako Tahun 2016	7
	2.2 Nama-Nama dan Jabatan Dalam Struktur Pemerintahan di Kecamatan Pusako, Tahun 2016	8
	2.3 Wilayah Administrasi di Kecamatan Pusako Menurut Status Pemerintahan, Tahun 2016	9
	2.4 Pusat Pemerintahan, Luas Wilayah, RW dan RT di Kecamatan Pusako Tahun 2016	10
Bab III	3.1 Banyaknya Kepala Keluarga, Penduduk dan Rata-Rata Penduduk Per Kepala Keluarga di Kecamatan Pusako, Tahun 2016.....	12
	3.2 Luas Wilayah, Penduduk dan Kepadatan Penduduk Per Desa di Kecamatan Pusako, Tahun 2016	13
	3.3 Banyak Penduduk Menurut Jenis Kelamin di Kecamatan Pusako, Tahun 2016	14
	3.4 Banyaknya Penduduk Menurut Jenis Kelamin dan Desa Serta Sex Ratio di Kecamatan Pusako, Tahun 2016	15
Bab IV	4.1 Banyak Sekolah Menurut Desa, Tingkatan dan Status di Kecamatan Pusako Tahun 2016	21
	4.2 Banyak Murid Sekolah Negeri dan Swasta di Lingkungan Dinas Pendidikan Dan Kebudayaan Kecamatan Pusako Tahun 2016	23
	4.3 Banyaknya Guru, Murid dan Rasio Guru dengan Murid Sekolah Dasar (SD) di Kecamatan Pusako Tahun 2016	24
	4.4 Banyaknya Guru, Murid dan Rasio Guru dengan Murid SLTP, SMU dan SMK di Kecamatan Pusako Tahun 2016.....	25
	4.5 Banyaknya Murid, Rombel dan Lulusan di Kecamatan Pusako Tahun 2016.....	26
	4.6 Banyak Guru menurut Status di Kecamatan Pusako Tahun 2016.....	27
	4.7 Banyaknya Fasilitas Kesehatan Menurut Desa di Kecamatan Pusako Tahun 2016	28
	4.8 Banyaknya Tenaga Medis di Kecamatan Pusako Tahun 2016	29
	4.9 Banyaknya Imunisasi Bayi dan Balita Berdasarkan Jenisnya Dirinci Per Desa di Kecamatan Pusako Tahun 2016	30
	4.10 Persentase Bayi dan Balita Yang Diimunisasi Dirinci Per Desa di Kecamatan Pusako Tahun 2016	32
	4.11 Jumlah Dan Persentase Ibu Hamil Yang di Imunisasi Dirinci Per Desa di Kecamatan Pusako Tahun 2016	33

4.12	Rata-Rata Kunjungan dan Penimbangan Balita di Kecamatan Pusako Tahun 2016	33
4.13	Penduduk Menurut Jenis Sarana Air Bersih Yang Dipergunakan di Kecamatan Pusako Tahun 2016	34
4.14	Banyaknya Persalinan Menurut Tenaga Penolong Persalinan di Kecamatan Pusako Tahun 2016	35
4.15	Banyaknya Kunjungan 16 Macam Penderita Penyakit di Kecamatan Pusako Tahun 2016	36
4.16	Banyaknya Tempat Peribadatan Menurut Jenis dan Desa di Kecamatan Pusako Tahun 2016	37
4.17	Banyaknya Nikah, Thalaq, Cerai dan Rujuk Dirinci Per Bulan di Kecamatan Pusako Tahun 2016	39
4.18	Banyak Koperasi Dirinci Menurut Tahun dan Jenisnya di Kecamatan Pusako Tahun 2016.....	40
Bab V	5.1 Keadaan Desa di Kecamatan Pusako menurut Desa/Kelurahan Tahun 2016.....	43
	5.2 Kondisi Kesuburan Lahan Dirinci Menurut Desa di Kecamatan Pusako Tahun 2016.....	44
	5.3 Luas Tanam, Luas Panen, Produktivitas dan Produksi Tanaman Pangan Menurut Jenis Tanaman Tahun 2016.....	44
	5.4 Luas Tanam, Luas Panen, Produktivitas dan Produksi Tanaman Sayur Mayur Menurut Jenis Tanaman Tahun 2016.....	45
	5.5 Luas Tanam, Luas Panen, Produktivitas dan Produksi Tanaman Buah-Buahan Menurut Jenis Tanaman Tahun 2016.....	46
	5.6 Luas Tanam, Luas Panen, Produktivitas dan Produksi Tanaman Obat-obatan Menurut Jenis Tanaman Tahun 2016.....	48
	5.7 Luas Tanam, Luas Panen, Produktivitas dan Produksi Tanaman Hias Menurut Jenis Tanaman Tahun 2016.....	49
	5.8 Luas Areal, Produktivitas dan Produksi Perkebunan Menurut Komoditi di Kecamatan Pusako Tahun 2016.....	50

**LETAK GEOGRAFIS DAN BATAS WILAYAH
KECAMATAN PUSAKO**



Kecamatan Pusako terletak antara 0,8888 – 1,0396 LU serta antara 120,0661 – 120,1018 BT. Luas daratan mencapai 544,47 Km² yang berarti 6,36 persen dari daratan Kabupaten Siak yang luasnya 855.609 Km². Kecamatan Pusako diapit oleh 4 Kecamatan : Kecamatan Mempura, Kecamatan Bunga Raya, Kabupaten Sabak Auh dan Kecamatan Sungai Apit.

BAB I GEOGRAFIS

1.1. LETAK

Kecamatan Pusako terletak antara :

120, 0661- 120,1018 Bujur Timur

0,8888-1,0396 Lintang Utara

1.2. BATAS

Kecamatan Pusako berbatasan dengan :

- ❖ UTARA : Kecamatan Sabak Auh
- ❖ SELATAN : Kecamatan Mempura
- ❖ BARAT : Kecamatan Bunga Raya
- ❖ TIMUR : Kecamatan Sungai Apit

1.3. GEOLOGI

Wilayah kecamatan Pusako seperti pada umumnya wilayah Kabupaten Siak terdiri dari dataran rendah tidak berbukit dengan struktur tanah pada umumnya terdiri dari tanah podsolik merah kuning dari batuan dan aluvial serta tanah organosol dan gley humus dalam bentuk rawa-rawa atau tanah basah.

Kecamatan Pusako secara umum berada pada datar dengan mayoritas penduduk bekerja di sektor pertanian didominasi oleh padi dan palawija serta berbagai jenis hortikultura.

Tabel 1.1
Batas Desa di Kecamatan Pusako, Tahun 2016

D e s a	Utara	Selatan	Barat	Timur
(1)	(2)	(3)	(4)	(5)
Sungai Berbari	Sungai Limau	Kota Ringin	Sungai Siak	Sungai Rawa
Sungai Limau	Sungai Siak	Sungai Batang Uat	Sungai Berbari	Dosan
Dosan	Benayah	Sungai Limau	Sungai Siak	Mengkapan
Benayah	Pebadaran	Dosan	Sungai Siak	Mengkapan
Pebadaran	Benayah	Dusun Pusaka	Sungai Siak	Mengkapan
Dusun Pusaka	Perincit	Pebadaran	Sungai Siak	Lalang
Perincit	Teluk Mesjid	Dusun Pusaka	Sungai Siak	Teluk Mesjid

Sumber: Kantor Camat Pusako

Tabel 1.2

Jarak Antara Ibukota Kecamatan Pusako dengan Pusat Pemerintahan Desa, Tahun 2016

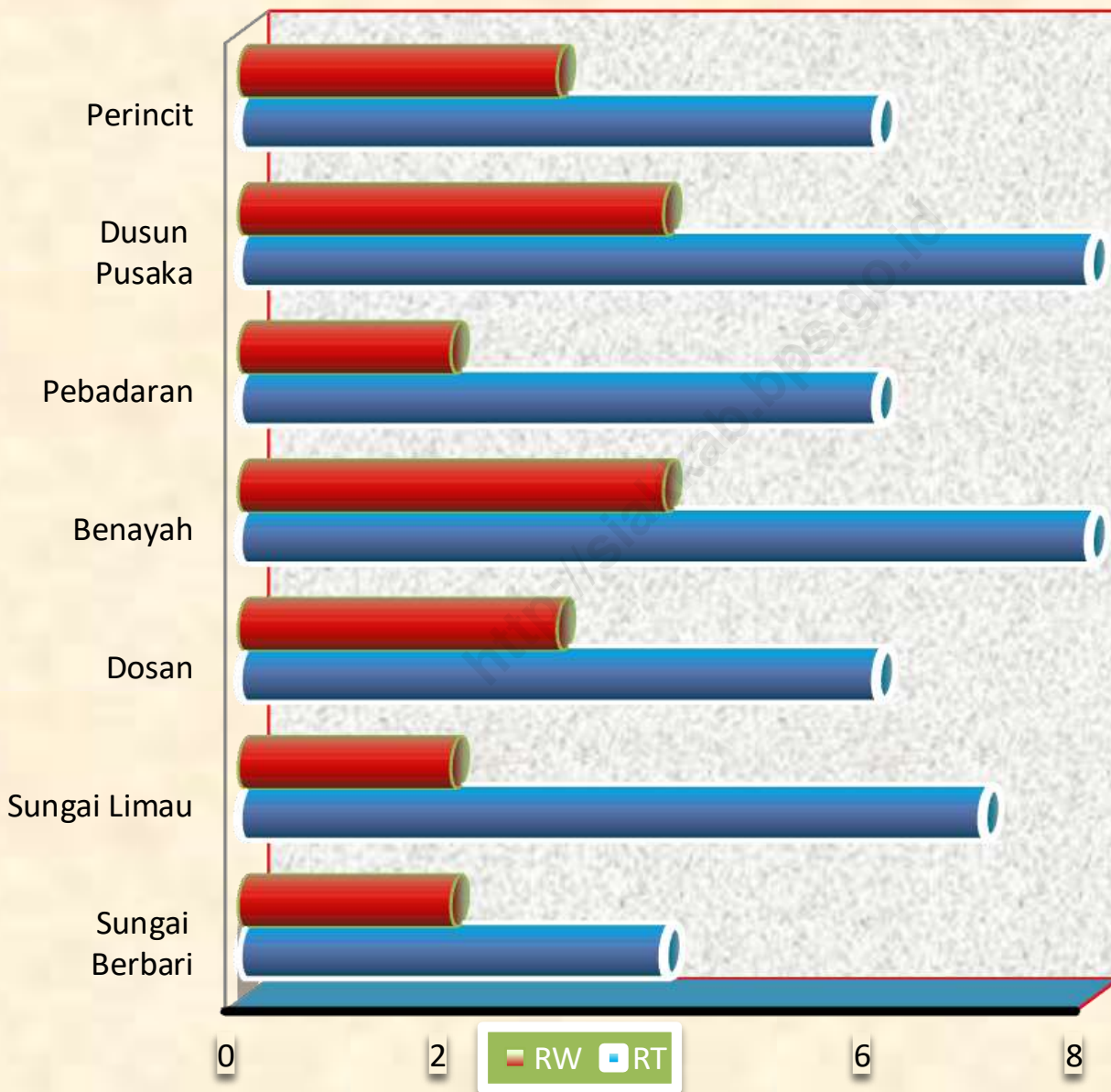
D e s a	Jarak Lurus (Km)
(1)	(2)
Sungai Berbari	11
Sungai Limau	9
Dosan	8
Benayah	6
Pebadaran	4
Dusun Pusaka	0
Perincit	3

Sumber: Kantor Camat Pusako

PEMERINTAHAN GOVERNMENT

2

JUMLAH RT DAN RW DILINGKUNGAN PEMERINTAHAN KECAMATAN PUSAKO TAHUN 2016



Jumlah RT & RW terbanyak terdapat di kampung Benayah dan Dusun Pusako, sedangkan yang paling sedikit adalah kampung S. Berbari, S. Limau & Peadaran.

BAB II

PEMERINTAHAN

Terbentuknya Kecamatan Pusako sebagai institusi eksekutif yang berperan menjalankan roda pemerintahan dan pemberdayaan serta pembangunan masyarakat merupakan perpanjangan tangan dari pemerintah otonomi Kabupaten Siak, merupakan aspirasi masyarakat yang bermanfaat untuk mempermudah masyarakat dalam hal pelaksanaan kepengurusan administrasi serta lebih memperdekat antara pemerintah dengan rakyat yang diperintahnya.

Kecamatan Pusako posisi pusat pemerintahannya ada di Desa Dusun Pusaka kurang lebih jaraknya 54 km dari pusat pemerintah Kabupaten Siak yang dapat ditempuh melalui darat.

Kecamatan Pusako merupakan hasil pemekaran dari Kecamatan Bunga Raya yang dimekarkan menjadi dua kecamatan yaitu Kecamatan Pusako dan Kecamatan Bunga Raya yang dilaksanakan pada tahun 2007 berdasarkan pada Perda No. 8 Tahun 2007 yang dikeluarkan oleh Pemerintah Daerah Kabupaten Siak. Tujuan pemekaran ini adalah untuk mempermudah masyarakat juga pemerintah dalam menjalankan hubungan administrasi, serta mempermudah jangkauan pembangunan dari pemerintahan kecamatan. Dengan demikian potensi yang ada di kecamatan ini secara tidak langsung lebih terangkat dengan jangkauan pemerintah yang lebih dekat, jangkauan pembangunan yang lebih baik dibandingkan dengan pemerintah yang lama.

Maka sesuai dengan Perda Kabupaten Siak Nomor 2 Tahun 2007 Kecamatan Pusako terdiri 7 Desa. Diharapkan dapat menumbuh kembangkan prakarsa masyarakat desa dengan memperhatikan asal usul dan adat istiadat desa, selain itu dapat meningkatkan kemampuan penyelenggaraan pemerintah secara berdaya guna dan berhasil guna, serta peningkatan pelayanan kepada masyarakat.

Tabel 2.1

Pejabat Pemerintahan Dirinci Per Desa di Kecamatan Pusako
Tahun 2016

Desa	Nama Kepala Pemerintahan
(1)	(2)
Sungai Berbari	NIZAMRIN, S.sos
Sungai Limau	AHMADSYAH
Dosan	FIRDAUS
Benayah	SYAFRUDDIN, S.pd
Pebadaran	JAMHUR INDRA, S.sos
Dusun Pusaka	MISRIZAL, S.Sos
Perincit	H. ZAMANI

Sumber: Kantor Camat Pusako

Tabel 2.2

**Nama-nama dan Jabatan Dalam Struktur Pemerintahan di
Kecamatan Pusako, Tahun 2016**

N a m a	Jabatan	Keterangan
(1)	(2)	(5)
SAID MARWAZI, S.Sos	CAMAT	-
ANDI PUTRA, S.STP, M.Si	SEKCAM	-
SYAFRUDDIN, S.Pd	Kasi PEM	-
MASRI, AMA.Pd	Kasi PMD	-
A YUNAN, S.Kom	Kasi TRAMTIB	-
MUSTAPA, S.Pd	Kasi KESOS	-
DAMURI, S.Sos	Kasubag UMUM	-
JAMHUR INDRA, S.Sos	Kasubag PROGRAM	-
HERWAN, S.IP	Kasubag KEUANGAN	-

Sumber: Kantor Camat Pusako

Tabel 2.3

Wilayah Administrasi di Kecamatan Pusako Menurut Status Pemerintahan, Tahun 2016

Nama Wilayah Administrasi	Status Pemerintahan
(1)	(2)
Sungai Berbari	Desa Definitif
Sungai Limau	Desa Definitif
Dosan	Desa Definitif
Benayah	Desa Definitif
Pebadaran	Desa Definitif
Dusun Pusaka	Desa Definitif
Perincit	Desa Definitif

Sumber: Kantor Camat Pusako

Tabel 2.4

**Pusat Pemerintahan, Luas Wilayah, RW dan RT
di Kecamatan Pusako. Tahun 2016**

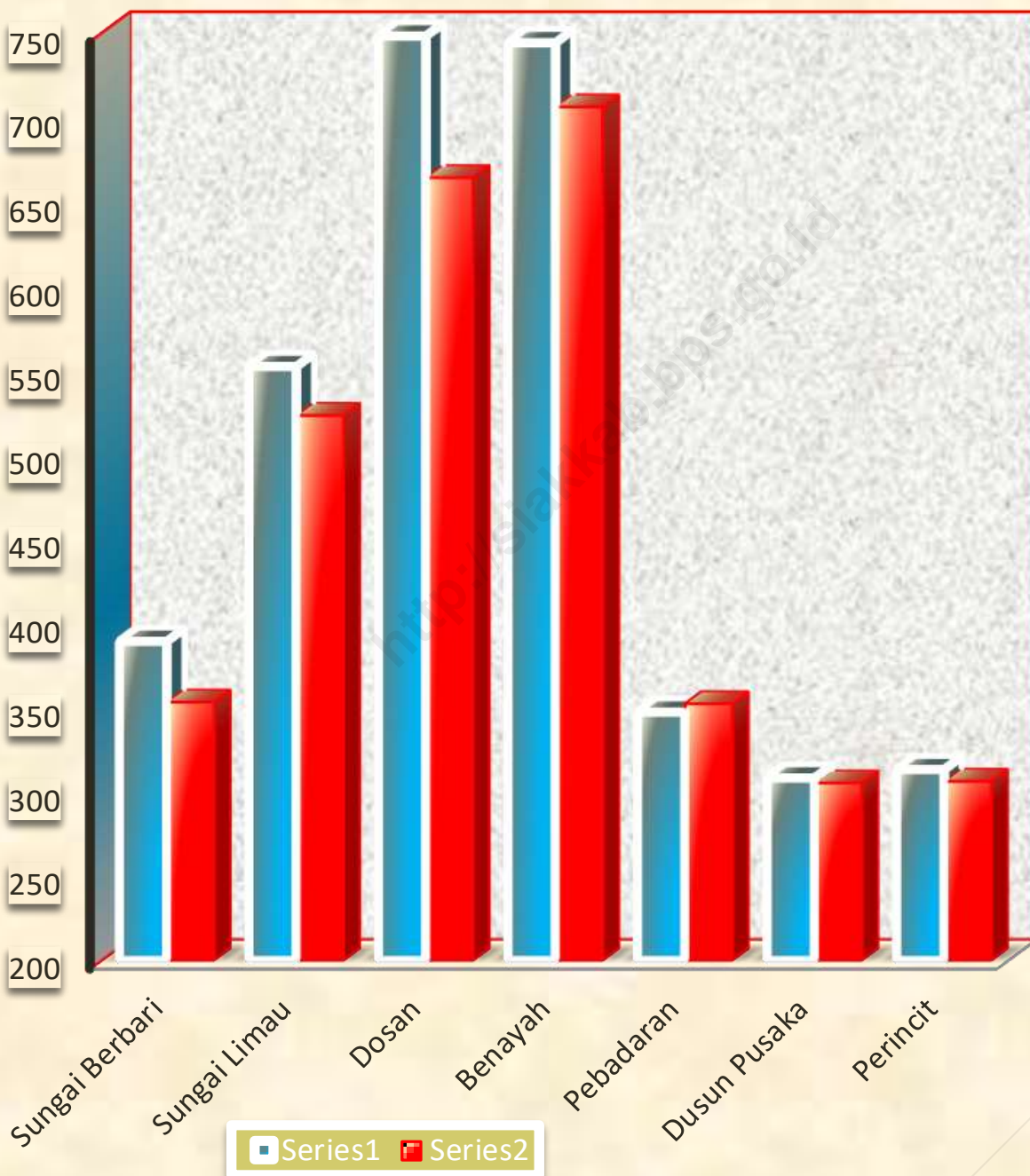
D e s a	Pusat Pemerintahan	Luas Wilayah (Ha)	RT	RW
(1)	(2)	(3)	(4)	(5)
Sungai Berbari	Sungai Berbari	12.000	4	2
Sungai Limau	Sungai Limau	113.270	7	2
Dosan	Dosan	10.028	6	3
Benayah	Benayah	3.150	8	4
Pebadaran	Pebadaran	28.000	6	2
Dusun Pusaka	Dusun Pusaka	40.000	8	4
Perincit	Perincit	14.000	6	3
JUMLAH		220.448	45	20

Sumber: Kantor Camat Pusako

KEPENDUDUKAN POPULATION

3

Banyaknya Penduduk Menurut Jenis Kelamin dan Desa di Kecamatan Pusako, Tahun 2016



Pada tahun 2015, Jumlah Penduduk Laki-laki dan Perempuan terbesar terdapat di Kampung Benayah dengan Jumlah Penduduk Laki-laki sebanyak 744 orang dan Perempuan sebanyak 706 orang.

BAB III

KEPENDUDUKAN

Data statistik kependudukan dalam publikasi ini diambil dari kantor kecamatan berdasarkan hasil laporan registrasi penduduk dari setiap desa/kelurahan, sehingga diharapkan dapat memberikan gambaran keadaan jumlah dan komposisi penduduk di lapangan.

Disamping itu kegiatan pemeriksaan data secara berkala dan sekaligus pembinaan pelaksanaan registrasi penduduk sampai ke tingkat desa serta kedisiplinan penduduk itu sendiri sangat diperlukan guna mendapatkan data registrasi kependudukan yang lengkap, akurat dan dapat dipercaya sebagai dasar perencanaan pembangunan.

3.1. Penduduk dan Rumah tangga

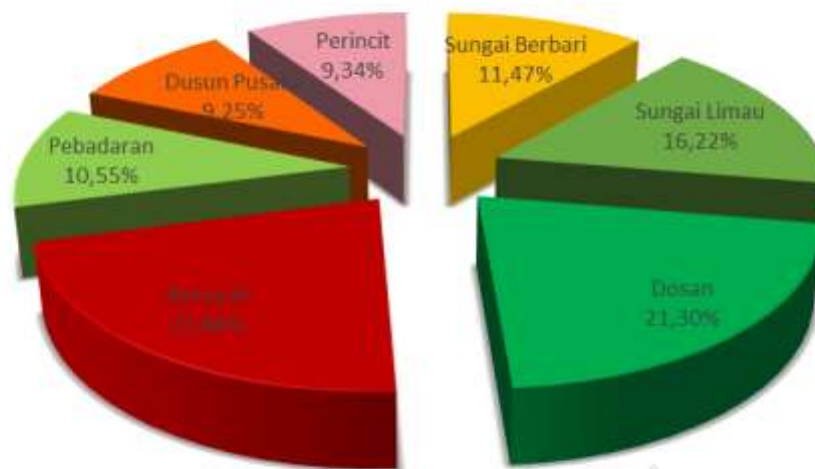
Dari jumlah penduduk dapat dilihat penyebaran serta persentase pada masing-masing desa sebagai berikut :

No	Desa/Kelurahan	Jumlah Penduduk	Persentase
1.	Sungai Berbari	760	11,47
2.	Sungai Limau	1.075	16,22
3.	Dosan	1.412	21,30
4.	Benayah	1.450	21,88
5.	Pebadaran	699	10,54
6.	Dusun Pusaka	613	9,25
7.	Perincit	619	9,34
		6.628	100

Sumber: Kantor Camat Pusako

Grafik 3.1

Distribusi Penduduk Menurut Desa di Kecamatan Pusako, 2016



<http://siakkab.bps.go.id>

Tabel 3.1

**Banyaknya Kepala Keluarga, Penduduk dan Rata-rata Penduduk
Per Kepala Keluarga di Kecamatan Pusako, Tahun 2016**

D e s a	Kepala Keluarga	Penduduk	Rata-rata Penduduk Per Kepala Keluarga
(1)	(2)	(3)	(4)
Sungai Berbari	171	742	4,34
Sungai Limau	294	1.075	3,66
Dosan	376	1.412	3,76
Benayah	400	1.450	3,63
Pebadaran	183	699	3,82
Dusun Pusaka	272	613	2,25
Perincit	175	619	3,54
Jumlah	1.871	6.610	3,53

Sumber: Kantor Camat Pusako

Tabel 3.2

**Luas Wilayah, Penduduk dan Kepadatan Penduduk Per Desa
di Kecamatan Pusako, Tahun 2016**

D e s a	Luas (Km ²)	Penduduk	Kepadatan Penduduk
(1)	(2)	(3)	(4)
Sungai Berbari	120	742	6,18
Sungai Limau	1.132,7	1.075	0,95
Dosan	100,28	1.412	14,08
Benayah	31,5	1.450	46,03
Pebadaran	280	699	2,50
Dusun Pusaka	400	613	1,53
Perincit	140	619	4,42
Jumlah	2.204,48	6.610	3,00

Sumber: Kantor Camat Pusako

Tabel 3.3

**Banyak Penduduk Menurut Jenis Kelamin di Kecamatan Pusako
Tahun 2016**

D e s a	Laki-laki	Perempuan	Jumlah
(1)	(2)	(3)	(4)
Sungai Berbari	389	353	742
Sungai Limau	552	523	1.075
Dosan	748	664	1.412
Benayah	744	706	1.450
Pebadaran	347	352	699
Dusun Pusaka	308	305	613
Perincit	313	306	619
Jumlah	3.401	3.209	6.610

Sumber: Kantor Camat Pusako

Tabel 3.4

**Banyaknya Penduduk Menurut Jenis Kelamin dan Desa Serta Sex Ratio
di Kecamatan Pusako, Tahun 2016**

D e s a	Laki-laki	Perempuan	Sex Ratio
(1)	(2)	(3)	(4)
Sungai Berbari	389	353	110
Sungai Limau	552	523	106
Dosan	748	664	113
Benayah	744	706	105
Pebadaran	347	352	99
Dusun Pusaka	308	305	101
Perincit	313	306	102
Jumlah	3.401	3.209	106

Sumber: Kantor Camat Pusako

JUMLAH FASILITAS KESEHATAN KECAMATAN PUSAKO TAHUN 2015



Puskesmas Kecamatan Pusako Terletak di Kampung Peadaran

BAB IV SOSIAL

4.1. PENDIDIKAN

Kabupaten Siak yang masih berusia sangat muda saat ini sangat membutuhkan segenap dukungan seluruh daerah bawahannya untuk berperan serta dalam proses pembangunan. Proses pembangunan yang sedang berjalan akan dapat terlaksana dengan baik apabila sumber daya manusia yang diperlukan dapat terpenuhi.

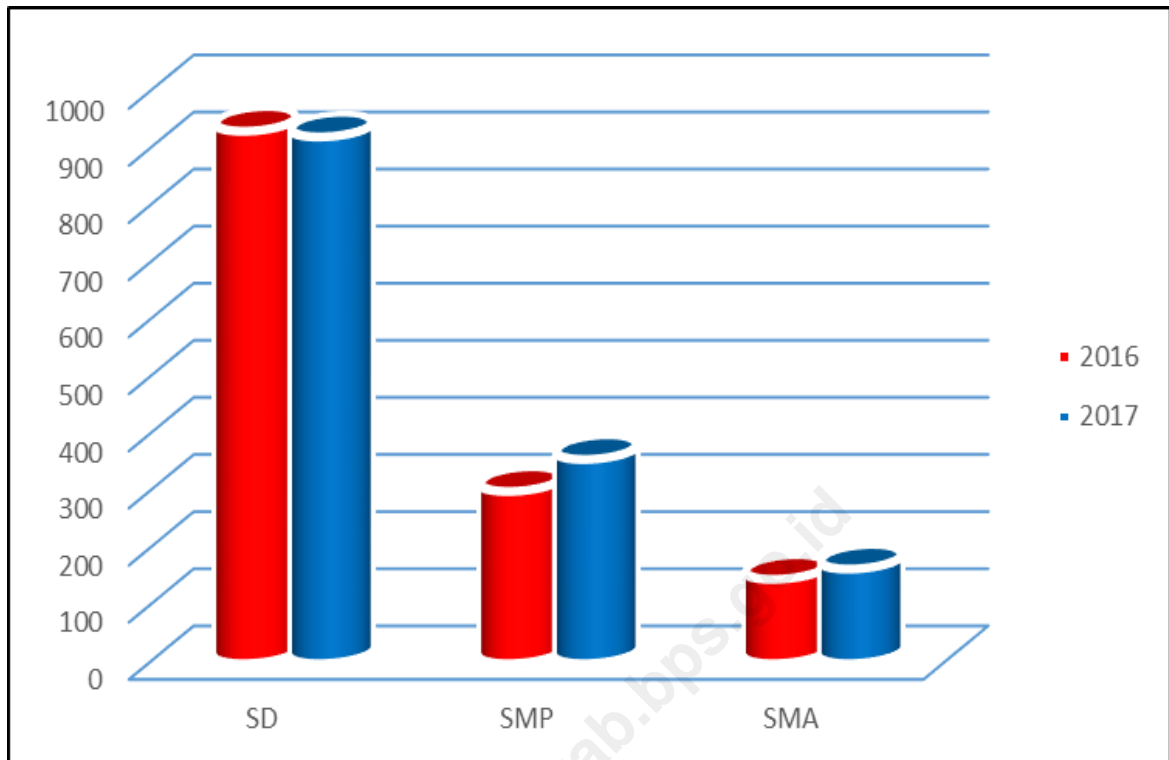
Sejalan dengan hal tersebut peran pendidikan di daerah ini dirasa sangat perlu ditingkatkan baik berupa fasilitas penunjang maupun sumber daya guru pengajar sehingga dapat menunjang kelancaran proses belajar mengajar. Dalam publikasi ini yang dapat disediakan hanya sebatas jumlah murid dan jumlah guru, sehingga analisa yang diperoleh belum dapat terinci.

4.2. KESEHATAN

Derajat kesehatan suatu masyarakat tidak lepas dari perhatian pemerintahnya terutama mengenai fasilitas kesehatan yang di sediakan. Terjaminnya kesehatan masyarakat tidak hanya diperoleh dari fasilitas kesehatan yang ada tetapi juga tersedianya tenaga kesehatan yang mencukupi. Sehingga peningkatan derajat kesehatan masyarakat dapat terpenuhi.

GRAFIK 4.1

Jumlah Murid SD, SMP dan SMA Di Kecamatan Pusako, 2015 - 2016



Tabel 4.1

**Banyak Sekolah Menurut Desa, Tingkatan dan Status
Di Kecamatan Pusako Tahun 2016**

Desa	TK		SD	
	Negeri	Swasta	Negeri	Swasta
(1)	(2)	(3)	(4)	(5)
Sungai Berbari	-	1	2	-
Sungai Limau	-	1	1	-
Dosan	-	1	1	-
Benayah	1	-	1	-
Pebadaran	-	1	1	-
Dusun Pusaka	-	1	1	-
Perincit	-	1	1	-
Jumlah	1	6	8	-

Sumber: Kantor Cabang Dinas Pendidikan Pusako

Lanjutan Tabel 4.1

D e s a	SLTP		SMU/SMK	
	Negeri	Swasta	Negeri	Swasta
(1)	(2)	(3)	(4)	(5)
Sungai Berbari	-	-	-	-
Sungai Limau	1	-	-	-
Dosan	-	-	1	-
Benayah	1	-	-	-
Pebadaran	-	-	-	-
Dusun Pusaka	-	1	-	-
Perincit	1	-	-	-
Jumlah	3	1	1	-

Sumber: Kantor Cabang Dinas Pendidikan Pusako

Tabel 4.2

Banyak Murid Sekolah Negeri dan Swasta di Kecamatan Pusako Tahun 2016

Tingkatan Sekolah	Negeri	Swasta
(1)	(2)	(3)
1. TK	69	160
2. SD	922	-
3. SLTP	321	36
4. SMU	165	-
5. SMK	-	-
Jumlah	1477	196

Sumber: Kantor Cabang Dinas Pendidikan Pusako

Tabel 4.3

**Banyaknya Guru, Murid dan Rasio Guru dengan Murid Sekolah Dasar (SD)
di Lingkungan Dinas Pendidikan Kecamatan Pusako Tahun 2016**

Nama Sekolah	Guru	Murid	Rasio
(1)	(2)	(3)	(4)
SDN 001 Benayah	10	187	17,00
SDN 002 Sungai Limau	9	129	14,33
SDN 003 Dosan	10	143	14,30
SDN 004 Pebadaran	11	90	8,18
SDN 005 Dusun Pusaka	14	102	7,29
SDN 006 Perincit	10	74	7,40
SDN 007 Sei Barbari	13	83	6,38
SDN 008 Sei Barbari	9	114	11,40
Jumlah	88	922	10,48

Sumber: Kantor Cabang Dinas Pendidikan Pusako

Tabel 4.4

Banyaknya Guru, Murid dan Rasio Guru dengan Murid SLTP, SMU dan SMK di Lingkungan Dinas Pendidikan Kecamatan Pusako Tahun 2016

Nama Sekolah	Guru	Murid	Rasio
(1)	(2)	(3)	(4)
SMPN 1 Pusako	16	178	11,13
SMPN 2 Pusako	11	107	9,73
SMP N 1 Satu Atap Perincit	10	36	3,60
MTS Baiturrahim Pusako	9	36	4,00
SMAN 1 Pusako	21	165	7,86
Jumlah	67	522	7,79

Sumber: Kantor Cabang Dinas Pendidikan Pusako

Tabel 4.5

Banyaknya Murid, Rombel dan Kelas di Kecamatan Pusako Tahun 2016

Sekolah	Jumlah Murid	Rombel	Kelas
(1)	(2)	(3)	(4)
SD	922	49	49
SLTP	357	16	16
SLTA Umum	165	6	6
SLTA Kejuruan	-	-	-
Jumlah	1.444	71	71

Sumber: Kantor Cabang Dinas Pendidikan Pusako

Tabel 4.6

Banyak Guru menurut Status di Kecamatan Pusako Tahun 2016

Nama Sekolah	Guru	
	PNS	Honor
(1)	(2)	(3)
SD	63	25
SLTP / MTS	15	31
SMU / MA	11	10
SLTA Kejuruan	-	-
Jumlah	89	67

Sumber: Kantor Cabang Dinas Pendidikan Pusako

Tabel 4.7

**Banyaknya Fasilitas Kesehatan Menurut Desa di Kecamatan Pusako
Tahun 2016**

DESA	Puskesmas	Puskesmas		Polindes/ Puskesdes	Posyandu
		Keliling	Pembantu		
(1)	(2)	(3)	(4)	(5)	(6)
Sungai Berbari	-	-	1	1	2
Sungai Lima u	-	-	-	2	1
Dosan	-	-	-	1	2
Benayah	-	-	1	-	2
Pebadaran	1	-	-	-	1
Dusun Pusaka	-	-	-	1	1
Perincit	-	-	-	1	1
Jumlah	1	-	2	6	10

Sumber: Puskesmas Pusako

Tabel 4.8

Banyaknya Tenaga Medis di Kecamatan Pusako Tahun 2016

Tenaga Kesehatan	Jumlah
(1)	(2)
1. Dokter Spesialis	-
2. Dokter Umum	2
3. Dokter Gigi	0
4. Perawat Umum	11
5. Perawat Gigi	
6. Epidemiologi	1
7. Kesling	1
8. Bidan	17
9. Gizi	1
10. Dukun Bayi	0
11. Rekam Medik	1
12. Apoteker	1
13. Asisten Apoteker	2
Jumlah	37

Sumber: Puskesmas Pusako

Tabel 4.9

Banyak Imunisasi Bayi dan Balita Berdasarkan Jenisnya Dirinci Per Desa di Kecamatan Pusako Tahun 2016

DESA	DPT 1		DPT 3		POLIO 3		POLIO 4	
	Target	Realisasi	Target	Realisasi	Target	Realisasi	Target	Realisasi
(1)	(2)	(3)	(4)	(5)	(6)	(7)	(8)	(9)
Sungai Berbari	100	14	100	14	100	14	100	14
Sungai Limau	100	17	100	17	100	17	100	17
Dosan	100	23	100	23	100	23	100	23
Benayah	100	26	100	26	100	26	100	26
Pebadaran	100	12	100	12	100	12	100	12
Dusun Pusaka	100	10	100	10	100	10	100	10
Perincit	100	12	100	12	100	12	100	12
Jumlah	700	114	700	114	700	114	700	114

Sumber: Puskesmas Pusako

Lanjutan tabel 4.9

DESA	BCG		Campak		Hep B3	
	Target	Realisasi	Target	Realisasi	Target	Realisasi
(1)	(2)	(3)	(4)	(5)	(6)	(7)
Sungai Berbari	100	19	100	15	100	17
Sungai Limau	100	21	100	18	100	21
Dosan	100	25	100	29	100	22
Benayah	100	29	100	25	100	26
Pebadaran	100	16	100	14	100	14
Dusun Pusaka	100	13	100	10	100	13
Perincit	100	14	100	12	100	12
Jumlah	700	129	700	123	700	125

Sumber: Puskesmas Pusako

Tabel 4.10

**Persentase Bayi dan Balita yang Diimunisasi Dirinci Per Desa di
Kecamatan Pusako Tahun 2016**

DESA	DPT 1	DPT 3	Polio 3	Polio 4	BCG	Campak	Hep B3
(1)	(2)	(4)	(5)	(6)	(7)	(8)	(9)
Sungai Berbari	100,00	100,00	100,00	100,00	100,00	100,00	100,00
Sungai Limau	100,00	100,00	100,00	100,00	100,00	100,00	100,00
Dosan	100,00	100,00	100,00	100,00	100,00	100,00	100,00
Benayah	100,00	100,00	100,00	100,00	100,00	100,00	100,00
Pebadaran	100,00	100,00	100,00	100,00	100,00	100,00	100,00
Dusun Pusaka	100,00	100,00	100,00	100,00	100,00	100,00	100,00
Perincit	100,00	100,00	100,00	100,00	100,00	100,00	100,00
Kecamatan Pusako	100,00	100,00	100,00	100,00	100,00	100,00	100,00

Sumber: Puskesmas Pusako

Tabel 4.11

**Jumlah dan Persentase Ibu Hamil yang Di imunisasi Dirinci Per Desa
di Kecamatan Pusako Tahun 2016**

D e s a	T T 1			T T 2		
	Target	Reali-sasi	Persen	Target	Reali-sasi	Persen
(1)	(2)	(3)	(4)	(5)	(6)	(7)
Sungai Berbari	17	15	88	17	15	88
Sungai Limau	18	19	106	18	19	106
Dosan	20	25	125	19	15	79
Benayah	28	28	100	26	28	108
Pebadaran	14	14	100	13	14	108
Dusun Pusaka	9	10	111	8	7	88
Perincit	13	13	100	13	13	100
Kecamatan Pusako	119	124	104	114	111	97

Sumber: Puskesmas Pusako

Tabel 4.12

Rata-rata Kunjungan dan Penimbangan Balita di Kecamatan Pusako
Tahun 2016

Rincian	Kecamatan
(1)	(2)
Jumlah Posyandu	10
Balita	691
Balita dengan KMS	657
Balita yang Ditimbang	533

Sumber: Puskesmas Pusako

Tabel 4.13

**Penduduk Menurut Jenis Sarana Air Bersih yang Dipergunakan
di Kecamatan Pusako Tahun 2016**

Rincian (1)	Kecamatan
	2016 (2)
Ledeng	-
Sumur Pompa	-
Sumur	520
Mata Air	-
Air Hujan	1.206
Sumur Bor	170
Lainnya	-
Jumlah	1.896

Sumber: Puskesmas Pusako

Tabel 4.14

**Banyaknya Persalinan Menurut Tenaga Penolong Persalinan di Kecamatan
Pusako Tahun 2015 - 2016**

Rincian (1)	Kecamatan Pusako	
	2015 (2)	2016 (3)
Perkiraan Jumlah Persalinan	136	136
Persalinan Ditolong Oleh Tenaga Kesehatan	138	138
Persalinan Ditolong oleh Dukun atau Anggota Keluarga Lainnya	0	0

Sumber: Puskesmas Pusako

Tabel 4.15

**Banyaknya Kunjungan 12 Macam Penderita Penyakit
di Kecamatan Pusako Tahun 2016**

Penderita Penyakit		Kasus
(1)		(2)
1	ISPA	2.679
2	Gastritis dan Duodenitis	956
3	Rematik	703
4	Dispepsia	574
5	Penyakit Gigi	571
6	KLL	394
7	Hipertensi	385
8	Infeksi Kulit	379
9	Depalgia	309
10	Diare	289

Sumber: Puskesmas Pusako

Tabel 4.16

**Banyaknya Tempat Peribadatan Menurut Jenis dan Desa
di Kecamatan Pusako Tahun 2016**

DESA	Mesjid	Mushalla/ Langgar	Gereja		Vihara	Pura
			Khatolik	Protestan		
(1)	(2)	(3)	(4)	(5)	(6)	(7)
Sungai Berbari	2	1	-	-	-	-
Sungai Limau	1	4	-	-	-	-
Dosan	4	1	-	-	-	-
Benayah	3	3	-	-	-	-
Pebadaran	1	1	-	-	-	-
Dusun Pusako	1	1	-	-	-	-
Perincit	2	2	-	-	-	-
Kecamatan Pusako	14	13	-	-	-	-

Sumber: KUA Kecamatan Pusako

Tabel 4.17

**Banyaknya Nikah, Thalaq, Cerai dan Rujuk Dirinci Per Bulan di Kecamatan
Pusako tahun 2016**

Bulan	Nikah	Thalaq	Cerai	Rujuk	% Talaq dan cerai Terhadap Nikah & Rujuk
(1)	(2)	(3)	(4)	(5)	(6)
Januari	4	-	-	-	-
Februari	5	-	1	-	-
Maret	3	-	1	-	-
April	4	-	1	-	-
Mei	2	-	-	-	-
Juni	-	-	-	-	-
Juli	3	-	-	-	-
Agustus	2	-	-	-	-
September	7	-	1	-	-
Oktober	4	-	2	-	-
November	2	-	-	-	-
Desember	5	-	-	-	-
Kecamatan Pusako	42	-	6	-	-

Sumber: KUA Kecamatan Bunga Raya

Tabel 4.18

**Banyak Koperasi Dirinci Menurut Tahun dan Jenisnya
di Kecamatan Pusako Tahun 2015 - 2016**

JENIS	Tahun	
	2015	2016
(1)	(2)	(3)
KUD/KOP	-	-
KOPONTREN	-	-
PERTANIAN	-	-
PERKEBUNAN	8	6
KOPPAS	-	-
JASA & PERDAGANGAN	1	-
Kecamatan Pusako	9	6

Sumber: Kantor Dinas Koperasi dan PKM Kabupaten Siak

Produksi Perkebunan Menurut Komoditi di Kecamatan Pusako Tahun 2015



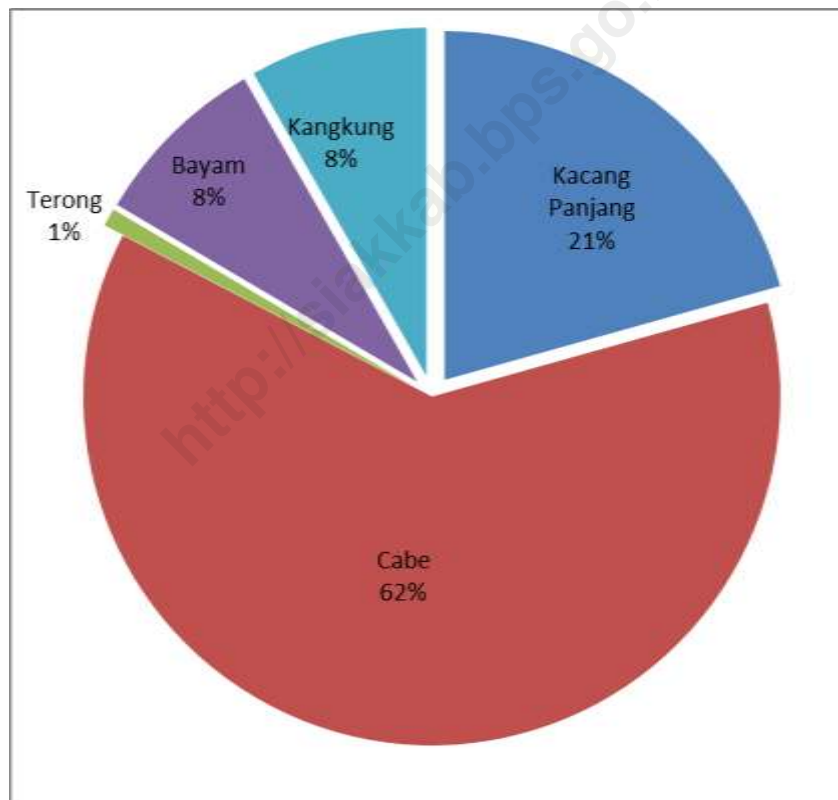
Produksi Perkebunan terbanyak di Kecamatan Pusako adalah
Kelapa Sawit 9.847 ton

BAB V

LAHAN

Tingkat kesuburan tanah di kecamatan Pusako secara umum adalah baik dengan sebagian besar lahan pertanian digunakan untuk perkebunan. Sedangkan topografi kecamatan Pusako secara umum adalah datar.

Grafik 5.1
Persentase Hasil Sayur Mayur Menurut Komoditas
di Kecamatan Pusako, 2016



Tabel 5.1

**Keadaan Desa di Kecamatan Pusako menurut Desa/Kelurahan
Tahun 2016**

DESA	Keadaan Desa		
	Geografis	Topografi	Permukaan Jalan Terluas
(1)	(2)	(3)	(4)
Sungai Berbari	Lembah/DAS	Datar	Tanah
Sungai Limau	Lembah/DAS	Datar	Aspal
Dosan	Lembah/DAS	Datar	Aspal
Benayah	Lembah/DAS	Datar	Aspal
Pebadaran	Lembah/DAS	Datar	Aspal
Dusun Pusaka	Dataran	Datar	Aspal/Beton
Perincit	Dataran	Datar	Aspal

Sumber: Kantor Camat Pusako

Tabel 5.2

Kondisi Kesuburan Lahan Dirinci Menurut Desa di Kecamatan Pusako Tahun 2016

DESA	Kondisi Kesuburan Lahan
(1)	(2)
Sungai Berbari	Subur
Sungai Limau	Subur
Dosan	Subur
Benayah	Subur
Pebadaran	Subur
Dusun Pusaka	Subur
Perincit	Subur

Sumber: Kantor Camat Pusako

Tabel 5.3

Luas Tanam, Luas Panen, Produktivitas dan Produksi Tanaman Pangan Menurut Jenis Tanaman di Kecamatan Pusako Tahun 2016

Jenis Tanaman	Luas Tanam (Ha)	Luas Panen (Ha)	Produktivitas (Kw/Ha)	Produksi (Ton)
(1)	(2)	(3)	(4)	(5)
Padi Sawah	57.5	57.6	-	-
Jagung	-	-	-	-
Kedelai	-	-	-	-
Kacang Tanah	-	-	-	-
Kacang Hijau	-	-	-	-
Ubi Kayu	5	5	-	-
Ubi Jalar	-	-	-	-

Sumber: Dinas Tanaman Pangan dan Hortikultura Kab. Siak 2105

Tabel 5.4

Luas Tanam, Luas Panen, Produktivitas dan Produksi Tanaman Sayur Mayur Menurut Jenis Tanaman di Kecamatan Pusako Tahun 2016

Jenis Tanaman	Luas Tanam (Ha)	Luas Panen (Ha)	Produktivitas (Kw/Ha)	Produksi (Ton)
(1)	(2)	(3)	(4)	(5)
Kacang Panjang	1	1	-	-
Cabe	2	2	-	-
Tomat	-	-	-	-
Terong	-	-	-	-
Ketimun	-	-	-	-
Labu Siam	-	-	-	-
Bayam	1	1	-	-
Kangkung	1	1	-	-

Sumber: Dinas Tanaman Pangan dan Hortikultura Kab. Siak 2105

Tabel 5.5

Jumlah Pohon, Luas Tanam, Luas Panen, Produktivitas dan Produksi Tanaman Buah-Buahan Menurut Jenis Tanaman di Kecamatan Pusako Tahun 2016

Jenis Tanaman	Luas Tanam Ha	Luas Panen Ha	Produktivitas (Kw/Ha)	Produksi (Ton)
(1)	(2)	(3)	(4)	(5)
Melon	-	-	-	-
Semangka	2	2	-	-
Blewah	-	-	-	-
Stroberi	-	-	-	-

Sumber: Dinas Tanaman Pangan dan Hortikultura Kab. Siak 2105

Tabel 5.6

Luas Tanam, Luas Panen, Produktivitas dan Produksi Tanaman Obat-obatan Menurut Jenis Tanaman di Kecamatan Pusako Tahun 2016

Jenis Tanaman	Luas Tanaman (M ²)		Produktivitas (Kg/M ²)	Produksi (Kg)
	Tanam	Panen		
(1)	(2)	(3)	(4)	(5)
Jahe	232	232	-	-
Lengkuas	142	142	-	-
Kunyit	158	158	-	-
Kencur	305	305	-	-
Mahkota Dewa	-	-	-	-
Sirih	-	-	-	-
Mengkudu	-	-	-	-
Temukunci	-	-	-	-
Mengkudu	-	-	-	-
Sambiloto	-	-	-	-

Sumber: Dinas Tanaman Pangan dan Hortikultura Kab. Siak 2105

Tabel 5.7

Luas Tanam, Luas Panen, Produktivitas dan Produksi Tanaman Hias Menurut Jenis Tanaman di Kecamatan Pusako Tahun 2016

Jenis Tanaman	Luas Tanaman (M ²)		Produktivitas (Tangkai/M ²)	Produksi	
	Akhir Tahun	Panen		Tangkai	(Kg)
(1)	(2)	(3)	(4)	(5)	
Anggrek	-	-	-	-	-
Anthurium	-	-	-	-	-
Anyelir	-	-	-	-	-
Garbera	-	-	-	-	-
Gladiol	-	-	-	-	-
Heliconia	-	-	-	-	-
Krisan	-	-	-	-	-
Mawar	-	-	-	-	-
Sedap Malam	-	-	-	-	-
Dracaena	-	-	-	-	-
Melati	-	-	-	-	-
Palem	-	-	-	-	-

Sumber: Dinas Tanaman Pangan dan Hortikultura Kab. Siak 2105

Tabel 5.8

**Luas Areal, Produktivitas dan Produksi Perkebunan Menurut Komoditi
di Kecamatan Pusako Tahun 2016**

Komoditi	Luas Areal (Ha)	Produktivitas (Ton/Ha/Th)	Produksi (Ton/Th)
(1)	(2)	(3)	(4)
Kelapa Sawit	3.323	3,23	9.874
Karet	163	1,1	115
Kelapa	64	1,1	26
Kopi	8	0,75	4
Pinang	12	0,45	3
Kakao	3	0,8	0,8

Sumber: Dinas Pertanian dan Perkebunan Kabupaten Siak

DATA


MENCERDASKAN BANGSA
—————Enlighten The Nation—————



**BADAN PUSAT STATISTIK
KABUPATEN SIAK**
BPS-Statistics of Siak Regency

Komplek Perkantoran Sungai Betung
Siak Sri Indrapura, 28671
Telp/Fax (0764) 8001052. Email: bps1405@bps.go.id
Homepage: <https://siakkab.bps.go.id>

BN 979-1-234567-89



9 791234 567896