

KECAMATAN ULAKAN TAPAKIS **DALAM ANGKA** *Ulakan Tapakis District in Figures* **2018**



BADAN PUSAT STATISTIK
KABUPATEN PADANG PARIAMAN
BPS - Statistics of Padang Pariaman Regency

KECAMATAN ULAKAN TAPAKIS DALAM ANGKA

Ulakan Tapakis District in Figures

2018



KECAMATAN ULAKAN TAPAKIS DALAM ANGKA ULAKAN TAPAKIS DISTRICTS IN FIGURES 2018

ISBN: 978-602-6365-54-5

No. Publikasi/Publication Number: 13060.1809

Katalog/Catalog: 1102001. 1306030

Ukuran Buku/Book Size: 14,8 cm x 21 cm

Jumlah Halaman/Number of Pages: xii + 91 halaman /pages

Pengumpul Data / Data Collector :

Koordinator Statistik Kecamatan Ulakan Tapakis
Statistical Coordinator of Ulakan Tapakis District

Naskah/Manuscript:

Badan Pusat Statistik Kabupaten Padang Pariaman
BPS-Statistics of Padang Pariaman Regency

Gambar Kover oleh/Cover Designed by:

Badan Pusat Statistik Kabupaten Padang Pariaman
BPS-Statistics of Padang Pariaman Regency

Ilustrasi Kover/Cover Illustration:

Makam Syeikh Burhanuddin - Ulakan
Syeikh Burhanuddin Tomb - Ulakan

Diterbitkan oleh/Published by:

© BPS Kabupaten Padang Pariaman / *BPS-Statistics of Padang Pariaman Regency*

Dicetak oleh/Printed by:

CV. Adyta

**Dilarang mengumumkan, mendistribusikan, mengomunikasikan, dan/atau
menggandakan sebagian atau seluruh isi buku ini untuk tujuan komersial tanpa izin
tertulis dari Badan Pusat Statistik Kabupaten Padang Pariaman**

*Prohibited to announce, distribute, communicate, and/or copy part or all of this book
for commercial purpose without permission from BPS-Statistics of Padang Pariaman
Regency*

TIM PENYUSUN
DRAFTING TEAM

Pengarah / Director:
Alfianto, S.Kom, M.Kom

Penulis dan Pengumpul Data /
Author and Data Collector:
Heri Sandra, S.Si

Editor / Editor:
Rory, SST, MSi

KATA PENGANTAR

Publikasi “**Kecamatan Ulakan Tapakis Dalam Angka 2018**” merupakan kumpulan data pokok di kecamatan yang diterbitkan secara rutin setiap tahun.

Kami menyadari publikasi ini belum dapat sepenuhnya memenuhi kebutuhan yang dikehendaki para pemakai data, namun demikian kami yakin buku ini sudah dapat dimanfaatkan dan digunakan oleh konsumen data atau instansi yang membutuhkan.

Publikasi ini dapat kami terbitkan berkat bantuan Dinas/Instansi dan Nagari yang ada di Kecamatan Ulakan Tapakis, oleh karena itu kami ucapkan terima kasih.

Selanjutnya kritikan dan saran yang membangun kami harapkan untuk perbaikan pada masa yang akan datang. Akhirnya kepada semua pihak yang telah berpartisipasi hingga terbitnya publikasi ini kami ucapkan terima kasih.

Pariaman, September 2018
Kepala BPS Kab. Padang Pariaman



Alfianto. S. Kom, M. Kom
NIP. 19721206 1999 03 1 001

PREFACE


This “Ulakan Tapakis District in Figures 2018” Publication was a primary data collection in district that had been published in every year.

We realize that this publication had not quite yet for the needed of data user, but we believe this publication can be used for data user or institution who needed.

This publications can be published by support of Public Service/Office and “Nagari” (Villages) in Ulakan Tapakis Districts, because of that we say thanks for the cooperatives.

Therefore, we accept criticics and suggestions for improving this publication in the future. At last, to the cooperations and supports, we extend our appreciation and thanks

*Pariaman, September 2018
Head of BPS-Statistics of Padang
Pariaman*



*Alfianto, S.Kom., M.Kom.
NIP. 19721206 1999 03 1 001*

D A F T A R I S I

Contents

	Halaman
Kata Pengantar / <i>Preface</i>	iv
Kata Pengantar / <i>Preface</i>	v
Daftar Isi / <i>Contents</i>	vii

Tabel - Tabel :
Tables

1.1.	Letak Geografis, Batas dan Luas Daerah Kecamatan Ulakan Tapakis Tahun 2017 <i>Geographical Location, Boundaries and Total Area of Ulakan Tapakis District 2017</i>	2
1.2.	Luas Daerah Menurut Nagari/Korong Tahun 2017 <i>Area By Traditional Sub District/Villages 2017</i>	3
1.3.	Luas Tanah Menurut Jenis Penggunaannya (Ha) dan Persentase Luas Lahan Terhadap Luas Kecamatan Tahun 2017 <i>Land Area by Kind of Uses (Ha) and Percentage by District Area 2017</i>	5
1.4.	Jarak Nagari/Korong ke Ibukota Kecamatan, Kabupaten dan Propinsi Tahun 2017 <i>Distance between Villages and Capital of District, Regency and Province (km) 2017</i>	6
1.5	Luas Sawah Menurut Jenis Pengairan (Ha) Tahun 2017 <i>Planted Area of Wet Land Paddy by Kind of Irrigation (Ha) 2017</i>	7
2.1.	Nama Korong dan Nagari Tahun 2017 <i>Name of Villages by Traditional Sub-districts 2017</i>	9
2.2.	Nama Nagari dan Jumlah Korong Tahun 2017 <i>Name of Traditional Sub District and Number of Traditional Village 2017</i>	11
2.3.	Jumlah Pegawai Negeri Sipil di Kantor Camat Ulakan Tapakis Menurut Golongan/Ruang Gaji Tahun 2017 <i>Number of Civil Servants at Ulakan Tapakis District Office by Rank 2017</i>	12
2.4.	Jumlah Pegawai Negeri Sipil di Kantor Camat Ulakan Tapakis Menurut Pendidikan Tertinggi yang Ditamatkan Tahun 2017 <i>Number of Civil Servants at Ulakan Tapakis District Office by Education Level 2017</i>	13
2.5.	Banyaknya Pegawai Negeri Sipil di UPTD Pendidikan Menurut Golongan Tahun 2017 <i>Number of Civil Servants at Education Integrated Service Unit Area Office by Rank 2017</i>	14

2.6.	Jumlah Pegawai Negeri Sipil di UPTD Pendidikan Menurut Pendidikan Tertinggi yang Ditamatkan Tahun 2016 <i>Number of Civil Servants at Education Integrated Service Unit Area Office by Education Level 2017</i>	15
2.7.	Banyaknya Pegawai Negeri Sipil di Sekolah Dasar Negeri Menurut Golongan Tahun 2017 <i>Number of Civil Servants at Public Elementary School by Rank 2017</i>	16
2.8.	Jumlah Pegawai Negeri Sipil di Sekolah Dasar Negeri Menurut Pendidikan Tertinggi yang Ditamatkan Tahun 2017 <i>Number of Civil Servants at Public Elementary School by Education Level 2017</i>	17
2.9.	Banyaknya Pegawai Negeri Sipil di Sekolah Menengah Pertama Negeri Menurut Golongan Tahun 2017 <i>Number of Civil Servants at Public Junior High School by Rank 2017</i>	18
2.10.	Jumlah Pegawai Negeri Sipil di Sekolah Menengah Pertama Negeri Menurut Pendidikan Tertinggi yang Ditamatkan Tahun 2017 <i>Number of Civil Servants at Public Junior High School by Education Level 2017</i>	19
2.11.	Banyaknya Pegawai Negeri Sipil di Sekolah Menengah Atas Negeri Menurut Golongan Tahun 2017 <i>Number of Civil Servants at Public Senior High School by Rank 2017</i>	20
2.12.	Jumlah Pegawai Negeri Sipil di Sekolah Menengah Atas Negeri Menurut Pendidikan Tertinggi yang Ditamatkan Tahun 2017 <i>Number of Civil Servants at Public Senior High School by Education Level 2017</i>	21
2.13.	Banyaknya Pegawai Negeri Sipil di Puskesmas Menurut Golongan Tahun 2017 <i>Number of Civil Servants at Public Health Center by Rank 2017</i>	22
2.14.	Jumlah Pegawai Negeri Sipil di Puskesmas Menurut Pendidikan Tertinggi yang Ditamatkan Tahun 2017 <i>Number of Civil Servants at Public Health Centre by Education Level 2017</i>	23
2.15.	Banyaknya Pegawai Negeri Sipil di Balai Pendidikan dan Pelatihan Pelayaran (BP3) Padang Pariaman Menurut Golongan Tahun 2017 <i>Number of Civil Servants at Shipping Education and Training Centers of Padang Pariaman by Rank 2017</i>	24
2.16.	Banyaknya Pegawai Negeri Sipil di Balai Pendidikan dan Pelatihan Pelayaran (BP3) Padang Pariaman Menurut Pendidikan Tertinggi yang Ditamatkan Tahun 2017 <i>Number of Civil Servants at Shipping Education Training Centers of Padang Pariaman by Education Level 2017</i>	25
2.17.	Banyaknya Pegawai Negeri Sipil di Kecamatan Ulakan Tapakis Berdasarkan Unit Kerja dan Golongan Tahun 2017 <i>Number of Civil Servants at Ulakan Tapakis Districs by Placement and Rank 2017</i>	26
2.18.	Banyaknya Pegawai Negeri Sipil di Kecamatan Ulakan Tapakis Berdasarkan Pendidikan yang Ditamatkan Tahun 2017	

Number of Civil Servants at Ulakan Tapakis District by Placement and Education Level 2017..... 27

3.1.	Perkembangan Penduduk Tahun 2017 <i>Trend of Population 2017</i>	29
3.2.	Jumlah Penduduk Menurut Nagari, Jenis Kelamin dan Rasio Jenis Kelamin Tahun 2017 <i>Population by Villages, Sex, and Sex Ratio 2017</i>	20
3.3.	Jumlah Penduduk Menurut Kelompok Umur dan Jenis Kelamin Tahun 2017 <i>Population by Age Group and Sex 2017</i>	31
3.4.	Rata-Rata Penduduk Per Km ² dan Per Rumah tangga Tahun 2017 <i>Population Average by Km² and Household 2017</i>	32
3.5.	Kepadatan Penduduk Menurut Nagari Tahun 2017 <i>Population Density by Villages 2017</i>	33
4.1.	Jumlah Sekolah Negeri dan Swasta Menurut Tingkat Pendidikan dan Status Tahun 2017 <i>Number of Public and Private School by Education Level and Type of School 2017</i>	35
4.2.	Jumlah Kelas, Guru, dan Murid Menurut Tingkat Pendidikan Tahun 2017 <i>Number of Class, Teachers and Pupils by Education Level 2017</i>	36
4.3.	Rasio Murid Terhadap Guru Menurut Tingkat Pendidikan Tahun 2017 <i>Ratio Pupils - Teachers by Education Level 2017</i>	37
4.4.	Jumlah Peserta UAN dan yang Lulus UAN Menurut Tingkat Pendidikan Tahun 2017 <i>Number of UAN Participant and UAN Graduate by Education Level 2017</i>	38
4.5.	Jumlah Madrasah Menurut Tingkat Pendidikan dan Status Tahun 2017 <i>Number of Islamic School by Education Level and Type of Schools 2017</i>	39
4.6.	Jumlah Kelas, Guru dan Murid Madrasah Menurut Tingkat Pendidikan Tahun 2017 <i>Number of Class, Teachers and Pupils at Islamic School by Educational Level 2017</i>	40
4.7.	Rasio Murid Terhadap Guru Madrasah Menurut Tingkat Pendidikan Tahun 2017 <i>Ratio Pupils- Teachers at Islamic School by Educational Level 2017</i> ..	41
4.8.	Jumlah Peserta dan Yang Lulus Ujian Nasional Menurut Tingkat Pendidikan Madrasah Tahun 2017 <i>Number of Participant and Graduates by Islamic Educational Level 2017</i>	42
4.9.	Jumlah Peserta dan Lulusan Diklat Berdasarkan Jenis Diklat di Balai Pendidikan dan Pelatihan Pelayaran Padang Pariaman Tahun 2017 <i>Number of Participnt and Graduates by Kind of Course at Shipping Education and Training Centers of Padang Pariaman 2017</i>	43

4.10.	Jumlah Tenaga Kerja Berdasarkan Jurusan di Balai Pendidikan dan Pelatihan Pelayaran Padang Pariaman Tahun 2017/ <i>Number of Instructor by Majors at Shipping Education and Training Centers of Padang Pariaman 2017</i>	45
4.11.	Banyaknya Fasilitas Pendidikan Menurut Nagari Tahun 2017/ <i>Number of Educational Facilities by Villages 2017</i>	46
5.1	Jumlah Puskesmas dan Posyandu Menurut Nagari/Korong Tahun 2016 <i>Number of Public Health Centre and Child Health Service by Villages 2016</i>	48
5.2.	Jumlah Dokter, Tenaga Medis dan Dukun Terlatih Menurut Nagari Tahun 2017 <i>Number of Doctors, Paramedic and Tradisional Paramedic by Villages 2017</i>	50
5.3.	Jumlah Kunjungan pada Puskesmas per Bulan Tahun 2017 <i>Number of Attendance to Public Health Centre by Month 2017</i>	52
5.4.	Banyaknya Kasus Penyakit Menular yang Ditangani Oleh Puskesmas Tahun 2017 <i>Number of Cases of Communicable Disease by Their Kind 2017</i>	53
5.5.	Jumlah Balita yg Pernah Diberikan Imunisasi Menurut Bulan Tahun 2017 <i>Number of Child that Have Been Immunization by Month 2017</i>	54
5.6.	Jumlah Ibu Hamil dan Calon Pengantin Baru yang Pernah Diimunisasi TT Tahun 2017 <i>Number of Pregnant Mother and Prospectus Couple that Have Been Immunization TT by Month 2017</i>	56
5.7.	Jumlah Pos KB dan Akseptor KB Menurut Nagari / Korong Tahun 2017 <i>Number of Family Planning Service Centre and Acceptor By Villages 2017</i>	57
5.8.	Target dan Realisasi Akseptor KB Menurut Nagari / Korong Tahun 2017 <i>Target and Realizaiton of Family Planning Program Acceptor 2017</i>	59
5.9.	Pencapaian Akseptor KB Baru Menurut Nagari/Korong dan Jenis Kontrasepsi Tahun 2017 <i>Number of Acceptor of Family Planning Program by Villages and Kind of Contraception 2017</i>	60
6.1.	Jumlah Tempat Ibadah Menurut Nagari/Korong Tahun 2017 <i>Number of Religious Place by Villages 2017</i>	62
6.2.	Jumlah Jemaah Haji Menurut Nagari/Korong Tahun 2017 <i>Number of Hajj Pilgrims by Villages 2017</i>	64
6.3.	Jumlah Jemaah Haji Menurut Jenis Pekerjaan Tahun 2017 <i>Number of Hajj Pilgrims by Occupation 2017</i>	66
6.4.	Jumlah Jemaah Haji Menurut Kelompok Umur Tahun 2017 <i>Number of Hajj Pilgrims by Age Group 2017</i>	67
6.5.	Jumlah Jemaah Haji Menurut Jenis Kelamin dan Pendidikan Tahun 2017	

	<i>Number of Hajj Pilgrims by Sex and Education Level 2017</i>	68
6.6.	Jumlah Nikah, Talak / Cerai dan Rujuk Tahun 2017 <i>Number of Marriage, Divorce and Reconciliation 2017</i>	69
6.7.	Banyaknya Perceraian Menurut Alasan Terjadinya Perceraian Tahun 2017 <i>Number of Divorce By Cause 2017</i>	70
6.8	Jumlah Hewan Qurban yang Disembelih pada Hari Raya Idul Adha Tahun 2017 <i>Number of Slaughtered Cattle in Islamic Day Celebration 2017</i>	71
7.1.	Luas Lahan Menurut Jenis Penggunaannya (Ha) Tahun 2017 <i>Area By Utilization (Ha) 2017</i>	73
7.2.	Luas Lahan Sawah Jenis Pengairan (Ha) Tahun 2017 <i>Planted Area of Wet Land Paddy by Kind of Irrigation (Ha) 2017</i>	74
7.3.	Luas Tanam, Luas Panen, Produksi dan Rata-Rata Produksi Tanaman Pangan Tahun 2017 <i>Planted Area, Harvested Area, Production and Average Production of Food Crops Commodity 2017</i>	75
7.4.	Populasi dan Pemotongan Hewan Ternak Tahun 2017 <i>Number of Registered Slaughtered Livestock Population 2017</i>	76
7.5.	Populasi dan Pemotongan Ternak Unggas Tahun 2017 <i>Number Of Registered Slaughtered Poultry and Livestock Population 2017</i>	77
7.6.	Luas dan Produksi Perikanan Darat Tahun 2017 <i>Area and Production of Inland Fishery 2017</i>	78
7.7.	Luas Panen dan Produksi Sayuran dan Tanaman Buah Semusim Tahun 2017 <i>Harvested Area and Production of Seasonal Vegetables and Fruits Plants 2017</i>	79
7.8.	Luas Panen dan Produksi Buah-buahan Tahun 2017 <i>Harvested Area and Production of Fruits 2017</i>	80
7.9.	Luas Produksi Perkebunan Rakyat Tahun 2017 <i>Production Area of Smallholder Plantation 2017</i>	81
8.1.	Jumlah Pelanggan Listrik Menurut Jenis Pelanggan Tahun 2017 <i>Number of Electric Customer by Kind 2017</i>	86
8.2.	Banyaknya Koperasi Berdasarkan Jenisnya Tahun 2017 <i>Number of Co-operate by Kind 2017</i>	84
9.1.	Panjang Jalan Menurut Jenis Permukaan Jalan Tahun 2017 <i>Road Length by Type of Surface 2017</i>	86
9.2	Panjang Jalan Negara, Propinsi dan Kabupaten Tahun 2017 <i>Length of National, Province and Regency Road 2017</i>	87

10.1.	Target dan Realisasi PBB menurut Nagari / Korong Tahun 2017 <i>Target and Realization of PBB by Villages 2017</i>	89
10.2.	Perkembangan Jumlah LPN dan BPR Tahun 2017 <i>Number of Traditional Village Financial and Public Credit Bank 2017</i>	92

<https://padangpariamankab.bps.go.id>

GEOGRAFI

GEOGRAPHY

1

**Panjang
Garis Pantai
8,38 Km**

2017

LETAK DAERAH
100°16'00 Bujur
Timur dan 0°45'00"
Lintang Selatan

**TINGGI DAERAH
DARI PERMUKAAN
LAUT 7-100 dpl**



Tabel : 1.1. *Geographical Location, Boundaries and Total Area of Ulakan Tapakis District 2017*
Table : 1.1. *Geographical Location, Boundaries and Total Area of Ulakan Tapakis District 2017*

Uraian / <i>Explanation</i>	Keterangan / <i>Note</i>
(1)	(2)
1. Letak Geografis / <i>Geographical Location</i>	100° 16' 00" Bujur Timur 0° 45' 00" Lintang Selatan
2. Batas Wilayah <i>Boundaries Of District</i>	
a. Sebelah Utara / <i>North</i>	Kecamatan Nan Sabaris
b. Sebelah Selatan / <i>South</i>	Kecamatan Batang Anai
c. Sebelah Barat / <i>West</i>	Samudera Indonesia
d. Sebelah Timur / <i>East</i>	Kecamatan Sintuk Toboh Gadang Kecamatan Lubuk Alung
3. Luas Daerah <i>Total Area</i>	38,85 Km ²
4. Ketinggian Dari Permukaan Laut <i>Altitude</i>	± 7 - 100 m dpl

Sumber : Badan Pertahanan Nasional dan Badan Perencanaan Pembangunan Daerah
Kabupaten Padang Pariaman

Source : *National Land Agency and the Regional Development Planning Board of Padang Pariaman Regency*

Tabel : 1.2. Luas Daerah Menurut Nagari / Korong Tahun 2017
Table : 1.2. Area By Traditional Sub Districs / Villages 2017

Nagari / Korong Lama / Old Traditional Sub Districs / Villages	Luas Daerah / Area (Km ² / Km ²)	Nagari / Korong Baru / New Traditional Sub Districs / Villages	Luas Daerah / Area (Km ² / Km ²)
(1)	(2)	(3)	(4)
010. Tapakis	18.00	010. Tapakis	18.00
01. Batang Gadang	1.25	01. Batang Gadang	1.25
02. Tiram Tapakis	1.00	02. Tiram Tapakis	1.00
03. Rimbo Karambia	1.75	03. Rimbo Karambia	1.75
04. Surau Kandang	1.00	04. Surau Kandang	1.00
05. Parit Tapakih	2.25	05. Parit Tapakih	2.25
06. Batang Kambaru	1.75	06. Batang Kambaru	1.75
07. Surau Duku	0.50	07. Surau Duku	0.50
08. Kala Muntung	1.50	08. Kala Muntung	1.50
09. Lubuk Aro	1.00	09. Lubuk Aro	1.00
10. Kampung Pauh	0.75	10. Kampung Pauh	0.75
11. Kubu	0.50	11. Kubu	0.50
12. Rawang	1.75	12. Rawang	1.75
13. Kasai	2.00	13. Kasai	2.00
14. Kabun	1.00	14. Kabun	1.00
020. Ulakan	20.85	020. Ulakan	4.70
01. Gantiang Tengah Padang	1.00	01. Gantiang Tengah Padang	1.00
02. Kabun Bungo Pasang	0.75	02. Kabun Bungo Pasang	0.75
03. Kampuang Koto	1.70	03. Kampuang Koto	1.70
04. Padang Pauah	1.00	04. Padang Pauah	1.00
05. Pasa Ulakan	0.25	05. Pasa Ulakan	0.25
06. Lapau Kandang	0.50	030. Seulayat Ulakan	1.90
07. Maransi	0.50	01. Lapau Kandang	0.50
08. Kampuang Ladang	0.50	02. Maransi	0.50
09. Tiram Ulakan	0.40	03. Kampuang Ladang	0.50
		04. Tiram Ulakan	0.40
10. Sikabu	1.75	040. Sungai Gimba Ulakan	3.00
		01. Kampuang Luar	0.70
11. Sungai Gimba Gantiang	1.25	02. Sikabu Mudiak	0.57
		03. Sikabu Hilir	0.48
		04. Sungai Gimba Gantiang Timur	0.75
		05. Sungai Gimba Gantiang Barat	0.50
12. Manggopoh Ujung	1.00	050. Manggopoh Palak Gadang	3.00
		01. Manggopoh Ujung Utara	0.32
13. Manggopoh Dalam	1.25	02. Manggopoh Ujung Selatan	0.27
		03. Manggopoh Ujung Timur	0.41
14. Cubadak Palak Gadang	0.75	04. Keramat Jaya	0.50
		05. Banda Gadang	0.75
		06. Surau Cubadak	0.40
		07. Palak Gadang	0.35

Tabel : 1.2. Lanjutan.....
Table : 1.2. Continued....

Nagari / Korong Lama / Old Traditional Sub Districs / Villages	Luas Daerah / Area (Km ² / Km ²)	Nagari / Korong Baru / New Traditional Sub Districs / Villages	Luas Daerah / Area (Km ² / Km ²)
(1)	(2)	(3)	(4)
		060. Sandi Ulakan	5.00
15. Binuang	1.00	01. Binuang Atas	0.65
		02. Binuang Bawah	0.35
16. Tanjung Medan	2.50	03. Olo Padang Tanjung Medan	0.83
		04. Simpang Indah Tanjung Medan	0.42
		05. Kampuang Jambak Tanjung Medan	0.80
		06. Taluak Nibung Tanjung Medan	0.45
17. Koto Panjang	1.50	07. Koto Panjang Barat	0.45
		08. Koto Panjang Tengah	0.38
		09. Koto Panjang Timur	0.67
		070. Kampuang Galapuang Ulakan	1.25
18. Kampuang Galapuang	1.25	01. Kampung Aru	0.34
		02. Pasar	0.22
		03. Rajang	0.31
		04. Kampuang Baruah	0.38
		080. Padang Toboh Ulakan	2.00
19. Padang Toboh	2.00	01. Kampuang Tengah	0.40
		02. Paneh	0.50
		03. Rimbo Aka	0.50
		04. Rambai	0.30
		05. Kampaung Koto Jambak	0.30
Jumlah / Total	38.85	Jumlah / Total	38.85

Sumber : Kantor Walinagari se-Kecamatan Ulakan Tapakis

Source : Traditional Sub Districs Headmen Office of Ulakan Tapakis District

Tabel : 1.3. Luas Tanah Menurut Jenis Penggunaannya (Ha) dan Persentase Terhadap Luas Kecamatan Tahun 2017
Table : 1.3. *Land Are by Kind of Uses(Ha) and Percentage by District Area 2017*

	Penggunaan / <i>Utilization</i>	Luas Lahan (Ha)/ <i>Land Area (Ha)</i>	Persentase/ <i>Percentage</i>
	(1)	(2)	(3)
1 .	Permukiman/ <i>Settlement</i>	173.50	4.47
2 .	Sawah/ <i>Wet Field</i>	2306.00	59.36
3 .	Tegalan/ <i>Dry Field</i>	46.00	1.18
4 .	Kebun Campuran/ <i>Mixture Garden</i>	448.50	11.54
5 .	Perkebunan Rakyat/ <i>Plantation</i>	428.00	11.02
6 .	Hutan Belukar/ <i>Thicket</i>	115.00	2.96
7 .	Hutan/ <i>Forest</i>	0.00	0.00
8 .	Hutan Sejenis/ <i>Forest Preserve</i>	0.00	0.00
9 .	Semak/ Alang-alang/ <i>Underbrush</i>	248.00	6.38
10 .	Kolam/ <i>Pool</i>	0.00	0.00
11 .	Lain-lain/ <i>Others</i>	120.00	3.09
	Jumlah / <i>Total</i>	3885.00	100.00

Sumber : Badan Pertanahan Nasional Kabupaten Padang Pariaman
 Source : *National Land Agency Region of Padang Pariaman Regency*

Tabel : 1.4. Jarak Nagari/Korong ke Ibukota Kecamatan, Kabupaten dan Propinsi (Km) Tahun 2017
Table : 1.4. *Distance between villages and Capital of District, Regency, and Province (Km)2017*

Nagari / Traditional Sub Districts	Jarak ke Ibukota Distance to the Capital of		
	Kecamatan District	Kabupaten Regency	Propinsi Province
	(1)	(2)	(3)
010. Tapakis	2.0	17.0	60.0
020. Ulakan	6.0	17.0	65.0
030. Seulayat Ulakan	2.0	17.0	62.0
040. Sungai Gimba Ulakan	1.0	15.0	61.0
050. Manggopoh Palak Gadang Ulakan	7.0	19.0	66.0
060. Sandi Ulakan	3.0	18.0	65.0
070. Kampuang Gelapuang Ulakan	1.0	17.0	65.0
080. Padang Toboh Ulakan	1.0	15.0	62.0

Sumber : Kantor Walinagari se-Kecamatan Ulakan Tapakis

Source : *Traditional Sub Districts Headmen Office of Ulakan Tapakis District*

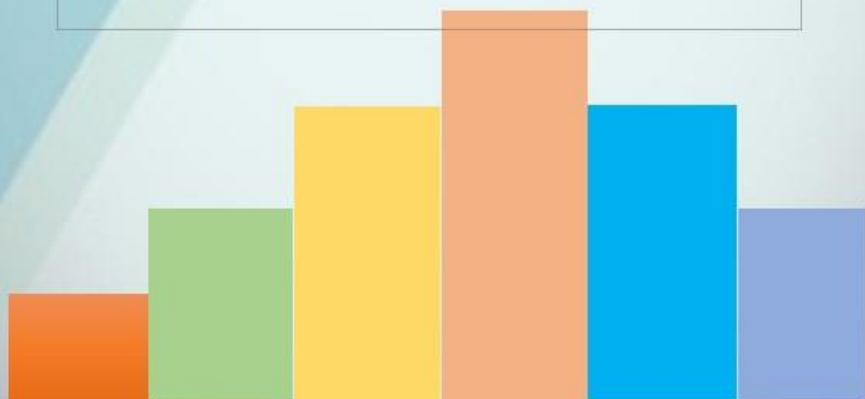
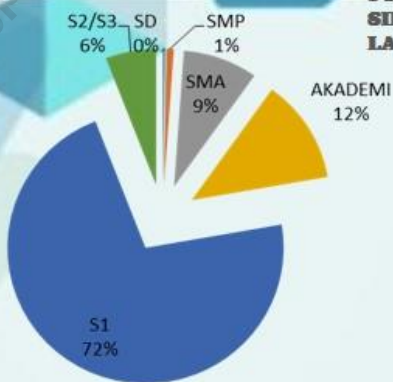
PERSENTASE JUMLAH PEGAWAI NEGERI SIPIL DALAM KECAMATAN ULAKAN TAPAKIS MENURUT TINGKAT PENDIDIKAN TAHUN 2017

237

**JUMLAH PEGAWAI NEGERI
SIPIL DI KEC. ULAKAN
TAPAKIS PEREMPUAN**

118

**JUMLAH PEGAWAI NEGERI
SIPIL DI KEC. ULAKAN TAPAKIS
LAKI-LAKI**



Tabel : 2.1. Nama Korong dan Nagari Tahun 2017
Table : 2.1. *Name Of Villages By Traditional Sub- Districts 2017*

Nagari Lama/ Old Traditional Sub Districts	Korong Lama/ Old Traditional Village	Nagari Baru/ New Traditional Sub Districts	Korong Baru/ New Traditional Village	
(1)	(2)	(3)	(4)	
010. Tapakis	Batang Gadang	010. Tapakis	Batang Gadang	
	Tiram Tapakis		Tiram Tapakis	
	Rimbo Karambia		Rimbo Karambia	
	Surau Kandang		Surau Kandang	
	Parit Tapakih		Parit Tapakih	
	Batang Kambaru		Batang Kambaru	
	Surau Duku		Surau Duku	
	Kala Muntung		Kala Muntung	
	Lubuk Aro		Lubuk Aro	
	Kampung Pauh		Kampung Pauh	
	Kubu		Kubu	
	Rawang		Rawang	
Kasai	Kasai			
Kabun	Kabun			
020. Ulakan	Gantiang Tengah Padang	020. Ulakan	Gantiang Tengah Padang	
	Kabun Bungo Pasang		Kabun Bungo Pasang	
	Kampung Koto		Kampung Koto	
	Padang Pauah		Padang Pauah	
	Pasa Ulakan		Pasa Ulakan	
	Lapau Kandang		030. Seulayat Ulakan	Lapau Kandang
	Maransi			Maransi
	Kampung Ladang			Kampung Ladang
	Tiram Ulakan		Tiram Ulakan	
	Sikabu		040. Sungai Gimba Ulakan	Kampung Luar
	Sikabu Mudiak			
Sungai Gimba Gantiang		Sikabu Hilir		
		Sungai Gimba Gantiang Timu		
		Sungai Gimba Gantiang Barat		
Manggopoh Ujung	050. Manggopoh Palak Gadang Ulakan	Manggopoh Ujung Utara		
		Manggopoh Ujung Selatan		
		Manggopoh Ujung Timur		
Manggopoh Dalam		Keramat Jaya		
		Banda Gadang		
Cubadak Palak Gadang		Surau Cubadak		
		Palak Gadang		

Bersambung...
To Be Continued...

Tabel : 2.1. Lanjutan.....
Table : 2.1. Continued....

Nagari Lama/ New Traditional Sub Districts	Korong Lama/ Old Traditional Village	Nagari Baru/ New Traditional Sub Districts	Korong Baru/ New Traditional Village
(1)	(2)	(3)	(4)
020. Ulakan	Binuang Tanjung Medan Koto Panjang	060. Sandi Ulakan	Binuang Atas Binuang Bawah Olo Padang Tanjung Medan Simpang Indah Tanjung Medan Kampung Jambak Tanjung Medan Taluak Nibung Tanjung Medan Koto Panjang Barat Koto Panjang Tengah Koto Panjang Timur
	Kampung Gelapung	070. Kampung Gelapung Ulakan	Kampung Aru Pasar Rajang Kampung Baruah
	Padang Toboh	080. Padang Toboh Ulakan	Kampung Tangah Paneh Rimbo Aka Rambai Kampung Koto Kambak

Sumber : Kantor Walinagari se-Kecamatan Ulakan Tapakis
 Source : Village Headmen Office of Ulakan Tapakis District

Tabel : 2.2. Nama Nagari dan Jumlah Korong Tahun 2017
Table : 2.2. *Name Of Traditional Sub Districs and Number Of Traditional Villages 2017*

Nagari Lama/ <i>Old Traditional Sub Districs</i>	Korong Lama/ <i>Old Traditional Village</i>	Nagari Baru/ <i>New Traditional Sub Districs</i>	Korong Baru/ <i>New Traditional Village</i>
(1)			(2)
010. Tapakis	14	010. Tapakis	14
020. Ulakan	19	020. Ulakan	5
		030. Seulayat Ulakan	4
		040. Sungai Gimba Ulakan	5
		050. Manggopoh Palak Gadang Ulaka	7
		060. Sandi Ulakan	9
		070. Kampung Gelapung Ulakan	4
		080. Padang Toboh Ulakan	5
Jumlah Korong / Total Traditional	33	Jumlah Korong / Total Traditional Villages	53

Sumber : Kantor Walinagari se-Kecamatan Ulakan Tapakis

Source : *Traditional Sub Districs Headmen Office of Ulakan Tapakis District*

Tabel : 2.3. Banyaknya Pegawai Negeri Sipil di Kantor Camat Ulakan Tapakis Menurut Golongan Tahun 2017
Table : 2.3. *Number of Civil Servants by Rank at Ulakan Tapakis District Office 2017*

	Golongan / Rank	Laki-laki Male	Perempuan Female	Jumlah Total
	(1)	(2)	(3)	(4)
1.	Golongan I <i>First Rank</i>	-	-	-
2.	Golongan II <i>Second Rank</i>	2	-	2
3.	Golongan III <i>Third Rank</i>	5	1	6
4.	Golongan IV <i>Fourth Rank</i>	2	1	3
	Jumlah / <i>Total</i>	9	2	11

Sumber : Kantor Camat Ulakan Tapakis
 Source : *Ulakan Tapakis District Office*

Tabel : 2.4. Jumlah Pegawai Negeri Sipil di Kantor Camat Ulakan Tapakis Menurut Pendidikan Tertinggi yang Ditamatkan Tahun 2017
Table : 2.4. *Number of Civil Servants at Ulakan Tapakis District Office by Education Level 2017*

	Pendidikan Tertinggi <i>Education Level</i>	Laki-laki <i>Male</i>	Perempuan <i>Female</i>	Jumlah <i>Total</i>
	(1)	(2)	(3)	(4)
1.	Sekolah Dasar <i>Elementary School</i>	-	-	-
2.	Sekolah Lanjutan Tingkat Pertama <i>Junior High School</i>	-	-	-
3.	Sekolah Lanjutan Tingkat Atas <i>Senior High School</i>	3	-	3
4.	Akademi <i>Academy</i>	1	-	1
5.	Sarjana (S1) <i>Scholar</i>	4	1	5
4.	Pasca Sarjana (S2/S3) <i>Graduate</i>	1	1	2
Jumlah / <i>Total</i>		9	2	11

Sumber : Kantor Camat Ulakan Tapakis
 Source : *Ulakan Tapakis District Office*

Banyaknya Pegawai Negeri Sipil di UPTD Pendidikan Menurut

Tabel : 2.5. *Number of Civil Servants at Education Integrated Service Unit Area Office by Rank 2017*

Golongan / Rank	Laki-laki Male	Perempuan Female	Jumlah Total
(1)	(2)	(3)	(4)
1. Golongan I <i>First Rank</i>	-	-	-
2. Golongan II <i>Second Rank</i>	-	-	-
3. Golongan III <i>Third Rank</i>	1	-	1
4. Golongan IV <i>Fourth Rank</i>	1	-	1
Jumlah / Total	2	-	2

Sumber : UPTD Pendidikan Kecamatan Ulakan Tapakis

Source : *Education Integrated Service Unit Area of Ulakan Tapakis District*

Tabel : 2.6. Jumlah Pegawai Negeri Sipil di UPTD Pendidikan Menurut Pendidikan Tertinggi yang Ditamatkan Tahun 2017
Table : 2.6. *Number of Civil Servants at Education Service Office by Education Level 2017*

	Pendidikan Tertinggi <i>Education Level</i>	Laki-laki <i>Male</i>	Perempuan <i>Female</i>	Jumlah <i>Total</i>
	(1)	(2)	(3)	(4)
1.	Sekolah Dasar <i>Elementary School</i>	-	-	-
2.	Sekolah Lanjutan Tingkat Pertama <i>Junior High School</i>	-	-	-
3.	Sekolah Lanjutan Tingkat Atas <i>Senior High School</i>	-	-	-
4.	Akademi <i>Academy</i>	-	-	-
5.	Sarjana (S1) <i>Scholar</i>	1	1	2
4.	Pasca Sarjana (S2/S3) <i>Graduate</i>	-	-	-
	Jumlah / <i>Total</i>	1	1	2

Sumber : UPTD Pendidikan Kecamatan Ulakan Tapakis

Source : *Education Integrated Service Unit Area of Ulakan Tapakis District*

Tabel : 2.7. Banyaknya Pegawai Negeri Sipil di Sekolah Dasar Negeri Menurut Golongan Tahun 2017
Table : 2.7. *Number of Civil Servants at Government Elementary School by Rank 2017*

Golongan <i>Rank</i>	Laki-laki <i>Male</i>	Perempuan <i>Female</i>	Jumlah <i>Total</i>
(1)	(2)	(3)	(4)
1. Golongan I <i>First Rank</i>	-	-	-
2. Golongan II <i>Second Rank</i>	12	25	37
3. Golongan III <i>Third Rank</i>	13	40	53
4. Golongan IV <i>Fourth Rank</i>	9	46	55
Jumlah / <i>Total</i>	34	111	145

Sumber : UPTD Pendidikan Kecamatan Ulakan Tapakis
 Source : *Education Integrated Service Unit Area of Ulakan Tapakis District*

Tabel : 2.8. Jumlah Pegawai Negeri Sipil di Sekolah Dasar Negeri Menurut Pendidikan Tertinggi yang Ditamatkan Tahun 2017
Table : 2.8. *Number of Civil Servants at Public Elementary School by Education Level 2017*

	Pendidikan Tertinggi <i>Education Level</i>	Laki-laki <i>Male</i>	Perempuan <i>Female</i>	Jumlah <i>Total</i>
	(1)	(2)	(3)	(4)
1.	Sekolah Dasar <i>Elementary School</i>	1	-	1
2.	Sekolah Lanjutan Tingkat Pertama <i>Junior High School</i>	2	1	3
3.	Sekolah Lanjutan Tingkat Atas <i>Senior High School</i>	4	8	12
4.	Akademi <i>Academy</i>	5	19	24
5.	Sarjana (S1) <i>Scholar</i>	21	82	103
4.	Pasca Sarjana (S2/S3) <i>Graduate</i>	1	1	2
	Jumlah / <i>Total</i>	34	111	145

Sumber : UPTD Pendidikan Kecamatan Ulakan Tapakis

Source : *Education Integrated Service Unit Area of Ulakan Tapakis District*

Tabel : 2.9. Banyaknya Pegawai Negeri Sipil di Sekolah Menengah Pertama Negeri Menurut Golongan Tahun 2017
Table : 2.9. *Number of Civil Servants at Public Junior High School by Rank 2017*

Golongan / Rank	Laki-laki Male	Perempuan Female	Jumlah Total
(1)	(2)	(3)	(4)
1. Golongan I First Rank	-	-	-
2. Golongan II Second Rank	-	3	3
3. Golongan III Third Rank	4	18	22
4. Golongan IV Fourth Rank	10	14	24
Jumlah / Total	14	35	49

Sumber : SMPN Se-Kecamatan Ulakan Tapakis

Source : *Public Junior High School of an Ulakan Tapakis District*

Tabel : 2.10. Jumlah Pegawai Negeri Sipil di Sekolah Menengah Pertama Negeri Menurut Pendidikan Tertinggi yang Ditamatkan Tahun 2017
Table : 2.10. *Number of Civil Servants at Public Junior High School by Education Level 2017*

	Pendidikan Tertinggi <i>Education Level</i>	Laki-laki <i>Male</i>	Perempuan <i>Female</i>	Jumlah <i>Total</i>
	(1)	(2)	(3)	(4)
1.	Sekolah Dasar <i>Elementary School</i>	-	-	-
2.	Sekolah Lanjutan Tingkat Pertama <i>Junior High School</i>	-	-	-
3.	Sekolah Lanjutan Tingkat Atas <i>Senior High School</i>	1	1	2
4.	Akademi <i>Academy</i>	-	1	1
5.	Sarjana (S1) <i>Scholar</i>	13	32	45
4.	Pasca Sarjana (S2/S3) <i>Graduate</i>	-	1	1
	Jumlah / <i>Total</i>	14	35	49

Sumber : SMPN Se-Kecamatan Ulakan Tapakis

Source : *Public Junior High School of an Ulakan Tapakis District*

Tabel : 2.11. Banyaknya Pegawai Negeri Sipil di Sekolah Menengah Atas Negeri Menurut Golongan Tahun 2017
Table : 2.11. *Number of Civil Servants at Public Senior High School by Rank 2017*

Golongan / Rank	Laki-laki Male	Perempuan Female	Jumlah Total
(1)	(2)	(3)	(4)
1. Golongan I First Rank	-	-	-
2. Golongan II Second Rank	1	2	3
3. Golongan III Third Rank	5	11	16
4. Golongan IV Fourth Rank	10	4	14
Jumlah / Total	16	17	33

Sumber : SMAN Se-Kecamatan Ulakan Tapakis
 Source : *Public Senior High School of an Ulakan Tapakis District*

Tabel : 2.12. Jumlah Pegawai Negeri Sipil di Sekolah Menengah Atas Negeri Menurut Pendidikan Tertinggi yang Ditamatkan Tahun 2017
Table : 2.12. *Number of Civil Servants at Public Senior High School by Education Level 2017*

	Pendidikan Tertinggi <i>Education Level</i>	Laki-laki <i>Male</i>	Perempuan <i>Female</i>	Jumlah <i>Total</i>
	(1)	(2)	(3)	(4)
1.	Sekolah Dasar <i>Elementary School</i>	-	-	-
2.	Sekolah Lanjutan Tingkat Pertama <i>Junior High School</i>	-	-	-
3.	Sekolah Lanjutan Tingkat Atas <i>Senior High School</i>	1	1	2
4.	Akademi <i>Academy</i>	-	2	2
5.	Sarjana (S1) <i>Scholar</i>	14	14	28
4.	Pasca Sarjana (S2/S3) <i>Graduate</i>	1	-	1
	Jumlah / <i>Total</i>	16	17	33

Sumber : SMAN Se-Kecamatan Ulakan Tapakis

Source : *Public Senior High School of an Ulakan Tapakis District*

Tabel : 2.13. **Banyaknya Pegawai Negeri Sipil di Puskesmas Menurut Golongan Tahun 2017**
Table : 2.13. **Number of Civil Servants at Public Health Center by Rank 2017**

Golongan / Rank	Laki-laki Male	Perempuan Female	Jumlah Total
(1)	(2)	(3)	(4)
1. Golongan I First Rank	-	-	-
2. Golongan II Second Rank	2	11	13
3. Golongan III Third Rank	1	19	20
4. Golongan IV Fourth Rank	-	1	1
Jumlah / Total	3	31	34

Sumber : Puskesmas Kecamatan Ulakan Tapakis
Source : Public Health Centre of Ulakan Tapakis District

Tabel : 2.14. Jumlah Pegawai Negeri Sipil di Puskesmas Menurut Pendidikan Tertinggi yang Ditamatkan Tahun 2017
Table : 2.14. *Number of Civil Servants at Public Health Centre by Education Level 2017*

	Pendidikan Tertinggi <i>Education Level</i>	Laki-laki <i>Male</i>	Perempuan <i>Female</i>	Jumlah <i>Total</i>
	(1)	(2)	(3)	(4)
1.	Sekolah Dasar <i>Elementary School</i>	-	-	-
2.	Sekolah Lanjutan Tingkat Pertama <i>Junior High School</i>	-	-	-
3.	Sekolah Lanjutan Tingkat Atas <i>Senior High School</i>	1	3	4
4.	Akademi <i>Academy</i>	-	13	13
5.	Sarjana (S1) <i>Scholar</i>	2	14	16
4.	Pasca Sarjana (S2/S3) <i>Graduate</i>	-	1	1
	Jumlah / <i>Total</i>	3	31	34

Sumber : Puskesmas Kecamatan Ulakan Tapakis
 Source : *Public Health Centre of Ulakan Tapakis District*

Tabel : 2.15. Banyaknya Pegawai Negeri Sipil di Balai Pendidikan dan Pelatihan Pelayaran (BP3) Padang Pariaman Menurut Golongan Tahun 2017
Table : 2.15. *Number of Civil Servants at Shipping Education and Training Centers of Padang Pariaman by Rank 2017*

Golongan / <i>Rank</i>	Laki-laki <i>Male</i>	Perempuan <i>Female</i>	Jumlah <i>Total</i>
(1)	(2)	(3)	(4)
1. Golongan I <i>First Rank</i>	-	-	-
2. Golongan II <i>Second Rank</i>	5	1	6
3. Golongan III <i>Third Rank</i>	22	4	26
4. Golongan IV <i>Fourth Rank</i>	2	-	2
Jumlah / <i>Total</i>	29	5	34

Sumber : Balai Pendidikan dan Pelatihan Pelayaran (BP3) Padang Pariaman
 Source : *Shipping Education and Training Centers of Padang Pariaman*

Tabel : 2.16. Jumlah Pegawai Negeri Sipil di Balai Pendidikan dan Pelatihan Pelayaran (BP3) Padang Pariaman Menurut Pendidikan Tertinggi yang Ditamatkan Tahun 2017
Table : 2.16. *Number of Civil Servants at Shipping Education and Training Centers of Padang Pariaman by Education Level 2017*

	Pendidikan Tertinggi <i>Education Level</i>	Laki-laki <i>Male</i>	Perempuan <i>Female</i>	Jumlah <i>Total</i>
	(1)	(2)	(3)	(4)
1.	Sekolah Dasar <i>Elementary School</i>	-	-	-
2.	Sekolah Lanjutan Tingkat Pertama <i>Junior High School</i>	-	-	-
3.	Sekolah Lanjutan Tingkat Atas <i>Senior High School</i>	5	1	6
4.	Akademi <i>Academy</i>	1	1	2
5.	Sarjana (S1) <i>Scholar</i>	12	2	14
4.	Pasca Sarjana (S2/S3) <i>Graduate</i>	11	1	12
	Jumlah / <i>Total</i>	29	5	34

Sumber : Balai Pendidikan dan Pelatihan Pelayaran (BP3) Padang Pariaman
 Source : *Shipping Education and Training Centers of Padang Pariaman*

Tabel : 2.17. Banyaknya Pegawai Negeri Sipil di Kecamatan Ulakan Tapakis Berdasarkan Unit Kerja dan Golongan Tahun 2017
Table : 2.17. *Number of Civil Servants at Ulakan Tapakis Districts by Placemant and Rank 2017*

Unit Kerja/ <i>Placemant</i>	Golongan / <i>Rank</i>				Jumlah <i>Total</i>
	I	II	III	IV	
(1)	(2)	(3)	(4)	(5)	(6)
1. Kantor Camat <i>Districts Office</i>	-	2	6	3	11
2. UPTD Pendidikan <i>Education Integrated Services Unit</i>	-	-	1	1	2
3. Sekolah Dasar <i>Elementary School</i>	-	37	53	55	145
4. Madrasah Ibtidaiyah <i>Islamic Elementary School</i>	-	1	8	5	14
5. Sekolah Menengah Pertama <i>Junior High School</i>	-	3	22	24	49
6. Madrasah Tsanawiyah <i>Islamic Junior High School</i>	-	5	13	3	21
7. Sekolah Menengah Atas <i>Senior High School</i>	-	3	16	14	33
8. Madrasah Aliyah <i>Islamic Senior High School</i>	-	-	3	-	3
9. UPTD KB <i>Family Planning Integrated Services Unit</i>	-	1	-	1	2
10. Kantor Urusan Agama <i>Religious Affairs Office</i>	-	1	3	-	4
11. UPTD Pertanian <i>Agriculture Integrated Services Unit</i>	-	-	2	-	2
12. Puskesmas <i>Public Health Centers</i>	-	13	20	1	34
13. Balai Pendidikan dan Pelatihan Pelayaran Padang Pariaman <i>Shipping Education and Training Centers of Padang Pariaman</i>	-	6	26	2	34
Jumlah / Total	-	72	173	109	354

Tabel : 2.18. Banyaknya Pegawai Negeri Sipil di Kecamatan Ulakan Tapakis Berdasarkan Unit Kerja dan Pendidikan yang Ditamatkan Tahun 2017
Table : 2.18. *Number of Civil Servants at Ulakan Tapakis Districs by Placement and Education Level 2017*

Unit Kerja/ Placemant	Pendidikan / Education Level						Jumlah Total
	SD	SMP	SMA	Akademi	S1/DIV	S2/S3	
(1)	(2)	(3)	(4)	(5)	(6)	(7)	(8)
1. Kantor Camat <i>Districs Office</i>	-	-	3	1	5	2	11
2. UPTD Pendidikan <i>Education Integrated Services Unit</i>	-	-	-	-	2	-	2
3. Sekolah Dasar <i>Elementary School</i>	1	3	12	24	103	2	145
4. Madrasah Ibtidaiyah <i>Islamic Elementary School</i>	-	-	-	-	13	1	14
5. Sekolah Menengah Pertama <i>Junior High School</i>	-	-	2	1	45	1	49
6. Madrasah Tsanawiyah <i>Islamic Junior High School</i>	-	-	-	1	19	1	21
7. Sekolah Menengah Atas <i>Senior High School</i>	-	-	2	2	28	1	33
8. Madrasah Aliyah <i>Islamic Senior High School</i>	-	-	-	-	3	-	3
9. UPTD KB <i>Fammily Planning Integrated Services Unit</i>	-	-	1	-	1	-	2
10. Kantor Urusan Agama <i>Religious Affairs Office</i>	-	-	1	-	3	-	4
11. UPTD Pertanian <i>Agriculture Integrated Services Unit</i>	-	-	-	-	2	-	2
12. Puskesmas <i>Public Health Centers</i> Balai Pendidikan dan Pelatihan	-	-	4	13	16	1	34
13. Pelayaran Padang Pariaman <i>Shipping Education and Training Centers of Padang Pariaman</i>	-	-	6	2	14	12	34
Jumlah / Total	-	-	31	44	254	21	354

Sumber : Dinas / Instansi Se-Kecamatan Ulakan Tapakis
Source : Services / Agency in Ulakan Tapakis Districs

PENDUDUK

POPULATION

3

2017

19681

JUMLAH PENDUDUK
KECAMATAN ULAKAN
TAPAKIS

10262

JUMLAH PENDUDUK
PEREMPUAN

9419

JUMLAH PENDUDUK
LAKI-LAKI

Penduduk
Kelompok
Usia Anak-
anak **6493**
Orang

Penduduk
Kelompok
Usia
Dewasa
11642
Orang



Tabel : 3.1. Perkembangan Penduduk Dari Tahun 2010 Sampai Dengan 2017
Table : 3.1. *Population Trend Since 2010 to 2017*

Tahun <i>Years</i>	Penduduk / <i>Population</i>		
	Laki - laki / <i>Male</i>	Perempuan / <i>Female</i>	Jumlah / <i>Totals</i>
(1)	(2)	(3)	(4)
2010	9 056	9 924	18 980
2011	9 082	9 939	19 021
2012	9 052	9 962	19 014
2013	9 142	10 033	19 175
2014	9 212	10 091	19 303
2015	9 288	10 143	19 431
2016	9 358	10 205	19 563
2017	9 419	10 262	19 681

Sumber : Badan Pusat Statistik Kabupaten Padang Pariaman
 Source : *BPS-Statistics of Padang Pariaman Regency*

Tabel 3.2. Jumlah Penduduk Kecamatan Ulakan Tapakis Menurut Nagari, Jenis Kelamin dan Rasio Jenis Kelamin Tahun 2017
Population by Villages, Sex, and Sex Ratio 2017

Nagari / Villages	Penduduk / Population			Rasio Jenis Kelamin
	Laki-Laki <i>Male</i>	Perempua <i>n</i>	Jumlah <i>Total</i>	
(1)	(2)	(3)	(4)	(5)
010 Tapakis	2 511	2 636	5 147	95
020 Ulakan	6 908	7 626	14 534	91
Jumlah / Total	9,419	10,262	19,681	91.79

Sumber : Badan Pusat Statistik Kabupaten Padang Pariaman

Source : *BPS-Statistics of Padang Pariaman Regency*

Tabel. 3.3 . Penduduk Menurut Kelompok Umur dan Jenis Kelamin Tahun 2017
Population by Age Group and Sex 2017

Kelompok Umur <i>Age Group</i>	Jenis Kelamin / <i>Kind of Sex</i>		Jumlah / <i>Total</i>	
	Laki-Laki <i>Male</i>	Perempuan <i>Female</i>		
(1)	(2)	(3)	(4)	
0 - 4	942	967	1,909	
5 - 9	1,127	1,016	2,143	
10 - 14	1,223	1,218	2,441	
15 - 19	924	1,023	1,947	
20 - 24	508	588	1,096	
25 - 29	512	545	1,057	
30 - 34	497	531	1,028	
35 - 39	506	622	1,128	
40 - 44	578	629	1,207	
45 - 49	502	612	1,114	
50 - 54	512	569	1,081	
55 - 59	437	518	955	
60 - 64	525	504	1,029	
65 - 69	282	341	623	
70 - 74	168	248	416	
75+	176	331	507	
Jumlah/ <i>Total</i>	2017	9,419	10,262	19,681
	2016	9,358	10,205	19,563
	2015	9,288	10,143	19,431
	2014	9,212	10,091	19,303

Sumber : Badan Pusat Statistik Kabupaten Padang Pariaman
 Source : BPS-Statistics of Padang Pariaman Regency

Tabel : 3.4. Rata-rata Penduduk per Km² dan per Rumahtangga Tahun 2017
Table : 3.4. *Population Average by Km² and Household 2017*

Nagari / Korong / <i>Villages</i>	Luas Daerah <i>Area</i> (Km)	Jumlah Penduduk <i>Popu- lation</i>	Jumlah Rumah tangga <i>House- hold</i>	Rata-Rata Penduduk <i>Average Population by</i>	
				per Km ² <i>Km²</i>	per RT <i>Household</i>
(1)	(2)	(3)	(4)	(5)	(6)
010 Tapakis	18.00	5 147	1 226	286	4
020 Ulakan	20.85	14 534	3 342	697	4
Jumlah / Total	38.85	19,681	4,568	507	4

Sumber : Badan Pusat Statistik Kabupaten Padang Pariaman

Source : *BPS-Statistics of Padang Pariaman Regency*

Tabel : 3.5. **Kepadatan Penduduk Menurut Nagari Tahun 2017**
Table : 3.5. **Population Density by Villages 2017**

Nagari / Korong / Villages		Luas Daerah (Km ²) Area (Km)	Jumlah Penduduk Population	Kepadatan Penduduk Density
(1)		(2)	(3)	(4)
010	Tapakis	18.00	5 147	286
020	Ulakan	20.85	14 534	697
Jumlah / Total		38.85	19 681	507

Sumber : Badan Pusat Statistik Kabupaten Padang Pariaman
Source : BPS-Statistics of Padang Pariaman

**Jumlah Sarana Pendidikan di kec.
Ulakan Tapakis sebanyak 25
sarana meliputi Sekolah Negeri
dan Swasta serta satu Balai Diklat**

4



PENDIDIKAN *EDUCATION*

**Tahun
2017**

Satu Balai Diklat Pelayaran

Jumlah SD sebanyak 19 SD/MI Negeri dan Swasta

**Jumlah SMP sebanyak 4 Sekolah SMP/Mts Negeri
dan Swasta**

**Jumlah SMA sebanyak 2 Sekolah SMA/MA Negeri
dan Swasta**

Jumlah Sekolah Negeri dan Swasta Menurut Tingkat Pendidikan dan Status Tahun Ajaran 2017/2018

Tabel : 4.1. *Number of Public and Private School by Education Level and Type of School 2017/2018 School Year*

Tingkat Pendidikan <i>Education Level</i>	Sekolah / <i>School</i>		Jumlah <i>Total</i>		
	Negeri <i>Public</i>	Swasta <i>Private</i>			
(1)	(2)	(3)	(4)		
01. Sekolah Dasar <i>Elementary School</i>	17	-	17		
02. Sekolah Menengah Pertama <i>Junior High School</i>	3	-	3		
03. Sekolah Menengah Atas <i>Senior High School</i>	1	-	1		
04. Akademi / Universitas <i>Academy / University</i>	-	-	-		
	Jumlah / <i>Total</i>	2017	21	-	21
		2016	21	-	21

Sumber : UPT Pendidikan Kecamatan Ulakan Tapakis

Source : *Integrated Education Services Unit of Ulakan Tapakis Districts*

Jumlah Kelas, Guru, dan Murid Menurut Tingkat Pendidikan Tahun Ajaran

Tabel : 4.2. 2017/2018
Table : 4.2. *Number of Class, Teachers and Pupils by Education Level 2017/2018 School Year*

Tingkat Pendidikan <i>Education Level</i>	Rombel <i>Study Groups</i>	Ruang Kelas <i>Room</i>	Guru <i>Teachers</i>	Murid <i>Pupils</i>	
(1)	(2)	(3)	(4)	(5)	
01. Sekolah Dasar <i>Elementary School</i>	108	108	144	2 212	
02. Sekolah Menengah Pertama <i>Junior High School</i>	29	32	72	679	
03. Sekolah Menengah Atas <i>Senior High School</i>	21	21	49	561	
Jumlah / <i>Total</i>	2017 2016	158 162	161 180	265 293	3 452 3 609

Ket / Note : Rombel (Rombongan Belajar) / *Study Groups*
 Guru (PNS / Non PNS) / *Teacher*

Sumber : UPT Pendidikan Kecamatan Ulakan Tapakis dan
 SMP/SMA Se-Kecamatan Ulakan Tapakis

Source : *Integrated Education Services Unit of Ulakan Tapakis Districts and Junior/Senior High Schools in Ulakan Tapakis Districts*

Ratio Murid Terhadap Guru Menurut Tingkat Pendidikan Tahun
 Ajaran 2017/2018
 Tabel : 4.3. *Ratio Pupils - Teachers by Education Level 2017/2018 School Year*

Tingkat Pendidikan <i>Education Level</i>	Guru <i>Teachers</i>	Murid <i>Pupils</i>	Rasio <i>Ratio</i>	
(1)	(2)	(3)	(4)	
01. Sekolah Dasar <i>Elementary School</i>	144	2 212	15.36	
02. Sekolah Menengah Pertama <i>Junior High School</i>	72	679	9.43	
03. Sekolah Menengah Atas <i>Senior High School</i>	49	561	11.45	
Jumlah / <i>Total</i>	2017 2016	265 293	3 452 3 609	36.24 34.35

Sumber : UPT Pendidikan Kecamatan Ulakan Tapakis dan
 SMP/SMA Se-Kecamatan Ulakan Tapakis

Source : *Integrated Education Services Unit of Ulakan Tapakis Districts
 and Junior/Senior High Schools in Ulakan Tapakis Districts*

Tabel : 4.4. Jumlah Peserta dan Yang Lulus UN Menurut Tingkat Pendidikan Tahun Ajaran 2017/2018
Table : 4.4. *Number of Participant and Graduates by Education Level 2017/2018 School Year*

Tingkat Pendidikan <i>Education Level</i>	Peserta UN <i>Participant of Test</i>	Lulus UN <i>Graduate</i>	Persentase Kelulusan <i>Percentage of Graduate</i>	
(1)	(2)	(3)	(4)	
01. Sekolah Dasar <i>Elementary School</i>	361	361	100.00	
02. Sekolah Menengah Pertama <i>Junior High School</i>	221	220	99.55	
03. Sekolah Menengah Atas <i>Senior High School</i>	195	195	100.00	
Jumlah / <i>Total</i>	2017 2016	777 818	776 818	99.87 100.00

Sumber : UPT Pendidikan Kecamatan Ulakan Tapakis dan SMP/SMA Se-Kecamatan Ulakan Tapakis

Source : *Integrated Education Services Unit of Ulakan Tapakis Districts and Junior/Senior High Schools in Ulakan Tapakis Districts*

Keterangan / Note : UN = Ujian Nasional/State Evaluation of Final Exam

Tabel : 4.5. Jumlah Madrasah Menurut Tingkat Pendidikan dan Status Tahun 2017
Table : 4.5. *Number of Islamic School by Education Level and Type of Schools 2017*

Tingkat Pendidikan <i>Education Level</i>	Sekolah / <i>School</i>		Jumlah <i>Total</i>	
	Negeri <i>Public</i>	Swasta <i>Private</i>		
(1)	(2)	(3)	(4)	
01. Madrasah Ibtidaiyah <i>Islamic Elementary School</i>	1	1	2	
02. Madrasah Tsanawiyah <i>Islamic Junior High School</i>	1	-	1	
03. Madrasah Aliyah <i>Islamic Senior High School</i>	-	1	1	
Jumlah / <i>Total</i>	2017	2	2	4
	2016	2	2	4

Sumber : MI/MTs/MA Se-Kecamatan Ulakan Tapakis

Source : *MI/MTs/MA in Ulakan Tapakis Districs*

Tabel : 4.6. Jumlah Kelas, Guru, dan Murid Madrasah Negeri dan Swasta Menurut Tingkat Pendidikan Tahun Ajaran 2017/2018
Table : 4.6. *Number of Class, Teachers and Pupils at Islamic School by Education Level 2017/2018 School Year*

Tingkat Pendidikan <i>Education Level</i>	Rombel <i>Study Gropus</i>	Ruang Kelas <i>Room</i>	Guru <i>Teachers</i>	Murid <i>Pupils</i>
(1)	(2)	(3)	(4)	(5)
01. Madrasah Ibtidaiyah <i>Islamic Elementary School</i>	15	15	27	246
02. Madrasah Tsanawiyah <i>Islamic Junior High School</i>	10	10	31	272
03. Madrasah Aliyah <i>Islamic Senior High School</i>	9	9	40	183
Jumlah / <i>Total</i>	2017 34	34	98	701
	2016 31	31	102	657

Ket / *Note* : Rombel (Rombongan Belajar) / *Study Groups*
 Guru (PNS / Non PNS) / *Teacher*

Sumber : MI/MTs/MA Se-Kecamatan Ulakan Tapakis
 Source : *MI/MTs/MA in Ulakan Tapakis Districts*

Tabel : 4.7. **Ratio Murid Terhadap Guru Madrasah Menurut Tingkat Pendidikan Tahun Ajaran 2017/2018**
Table : 4.7. **Ratio Pupils - Teachers at Islamic School by Education Level 2017/2018 School Year**

Tingkat Pendidikan <i>Education Level</i>	Guru <i>Teachers</i>	Murid <i>Pupils</i>	Rasio <i>Ratio</i>	
(1)	(2)	(3)	(4)	
01. Madrasah Ibtidaiyah <i>Islamic Elementary School</i>	27	246	9.11	
02. Madrasah Tsanawiyah <i>Islamic Junior High School</i>	31	272	8.77	
03. Madrasah Aliyah <i>Islamic Senior High School</i>	40	183	4.58	
Jumlah / <i>Total</i>	2017 2016	98 102	701 657	7.15 6.44

Sumber : MI/MTs/MA Se-Kecamatan Ulakan Tapakis
 Source : MI/MTs/MA in Ulakan Tapakis Districts

Tabel : 4.8. Jumlah Peserta dan Yang Lulus UN Menurut Tingkat Pendidikan Madrasah Tahun Ajaran 2017/2018
Table : 4.8. *Number of Participant and Graduates by Islamic Education Level 2017/2018 School Year*

Tingkat Pendidikan <i>Education Level</i>	Peserta UN <i>Participant of Test</i>	Lulus UN <i>Graduate</i>	Persentase Kelulusan <i>Percentage of Graduate</i>	
(1)	(2)	(3)	(4)	
01. Madrasah Ibtidaiyah <i>Islamic Elementary School</i>	26	26	100.00	
02. Madrasah Tsanawiyah <i>Islamic Junior High School</i>	89	89	100.00	
03. Madrasah Aliyah <i>Islamic Senior High School</i>	60	60	100.00	
Jumlah / <i>Total</i>	2017 2016	175 165	175 165	100.00 100.00

Sumber : MI/MTs/MA Se-Kecamatan Ulakan Tapakis

Source : *MI/MTs/MA in Ulakan Tapakis Districts*

Keterangan / Note : UN = Ujian Nasional/*State Evaluation of Final Exam*

Jumlah Peserta dan Lulusan Diklat berdasarkan Jenis Diklat di Balai Pendidikan dan Pelatihan Pelayaran Padang Pariaman Tahun 2017
Tabel 4.9. *Number of Participant and Graduates by Kind of Course at Shipping Education and Training Centers of Padang Pariaman 2017*

Program Pendidikan dan Pelatihan / <i>Education and Training Programs</i>	Peserta / <i>Participatm</i>	Lulusan / <i>Graduates</i>	Persentase Kelulusan / <i>Percentage of Graduate</i>
(1)	(2)	(3)	(4)
010. Pendidikan Pembentukan	180	-	0.00
<i>Formation Education</i>			
020. Pendidikan Peningkatan	95	95	100.00
<i>Improved Education</i>			
030. Pelatihan Teknis	8 039	8 039	100.00
<i>Technical Training</i>			
01. <i>Basic Safety Training (BST)</i>	92	92	100.00
02. <i>Basic Safety Training (BST) PNBP</i>	104	104	100.00
03. <i>Survival Craft and Rescue Boat (SCRB)</i>	-	-	0.00
04. <i>Survival Craft and Rescue Boat (SCRB) PNBP</i>	7	7	100.00
05. <i>Advanced Fire Fighting (AFF)</i>	103	103	100.00
06. <i>Advanced Fire Fighting (AFF) PNBP</i>	120	120	100.00
07. <i>Basic Oil and Chemical Tanker (BTOCT)</i>	57	57	100.00
08. <i>Basic Oil and Chemical Tanker (BTOCT) PNBP</i>	28	28	100.00
09. <i>Security Awareness Training (SAT) PNBP</i>	106	106	100.00
10. <i>Able Seafarers Deck (ABSD) PNBP</i>	-	-	0.00
11. <i>Able Seafarers Engine (ABSE) PNBP</i>	-	-	0.00
12. <i>International Safety Management (ISM)</i>	60	60	100.00
13. <i>Electronic Chart Display and Information System</i>	7	7	100.00
14. <i>Medical First Aid (MFA)</i>	57	57	100.00
15. <i>Medical First Aid (MFA) PNBP</i>	118	118	100.00

Bersambung....
To Be Continued...

Tabel : 4.9. Lanjutan.....
Table : 4.9. Continued....

Program Pendidikan dan Pelatihan / <i>Education and Training Programs</i>	Peserta / <i>Participant</i>	Lulusan / <i>Graduates</i>	Persentase Kelulusan / <i>Percentage of Graduate</i>
(1)	(2)	(3)	(4)
030. Pelatihan Teknis			
<i>Technical Training</i>			
16. Medical Care (MC)	60	60	100.00
17. Medical Care (MC) PNBP	9	9	100.00
18. Radar Simulator (RS) PNBP	6	6	100.00
19. Arpa Simulator (AR) PNBP	10	10	100.00
20. Ship Security Officer (SSO) PNBP	14	14	100.00
21. Bridge Resource Management (BRM)	30	30	100.00
22. Bridge Resource Management (BRM) PNBP	4	4	100.00
23. Engine Resource Management (ERM)	29	29	100.00
24. DKP Pemberdayaan Masyarakat-BST	2 250	2 250	100.00
25. DKP-Pemberdayaan Masyarakat-AFF	2 250	2 250	100.00
26. DKP-Pemberdayaan Masyarakat-SAT	2 250	2 250	100.00
27. Diklat Rating Dinas Jaga Dek (DRDJD) PNBP	85	85	100.00
28. Diklat Rating Dinas Jaga Mesin (DRDJM) PNBP	51	51	100.00
29. CMT (PNBP)	22	22	100.00
30. International Safety Management (ISM) PNBP	-	-	0.00
31. International Safety Management (ISM)	-	-	0.00
32. Revalidasi Diklat (PNBP)	75	75	100.00
33. Pembelajaran Praktek SMK (PNBP)	-	-	0.00
34. Familiarisasi SMKP (PNBP)	-	-	0.00
35. Pemutakhiran Pelaut Terampil Bagian Dek	8	8	100.00
36. Pemutakhiran Pelaut Terampil Bagian Mesin	5	5	100.00
37. CMHBT (PNBP)	22	22	100.00
Jumlah / Total	8 314	8 134	97.83

Sumber : Balai Pendidikan dan Pelatihan Pelayaran (BP3) Padang Pariaman
Source : Shipping Education and Training Centers of Padang Pariaman

Jumlah Tenaga Pengajar berdasarkan Jurusan di Balai Pendidikan dan Pelatihan Pelayaran Padang Pariaman Tahun 2017
 Tabel : 4.10. *Number of Instructor by Majors at Shipping Education and Training Centers of Padang Pariaman 2017*

Jurusan / Majors	Jumlah Tenaga Pengajar / Number of Instructor
(1)	(2)
01. Nautika <i>Nautika</i>	17
02. Teknik <i>Teknika</i>	6
03. Umum <i>General</i>	4

Sumber : Balai Pendidikan dan Pelatihan Pelayaran (BP3) Padang Pariaman
 Source : *Shipping Education and Training Centers of Padang Pariaman*

Tabel : 4.11. Banyaknya Fasilitas Pendidikan Menurut Nagari Tahun 2017
Table : *Number of Educational Facilities by Villages 2017*

Nagari / Villages	Jenis Fasilitas Kesehatan / <i>Kinds of Educational Facilities</i>								
	PAUD	TK	SD	MI	SMP	MTs	SMA	MA	Balai Diklat
(1)	(2)	(3)	(4)	(5)	(6)	(7)	(8)	(9)	(10)
010. Tapakis	1	2	6	-	2	1	-	-	1
020. Ulakan	2	3	2	1	1	-	-	1	-
030. Seulayat Ulakan	2	-	1	-	-	-	-	-	-
040. Sungai Gimba Ulakan	1	-	2	-	-	-	-	-	-
050. Manggopoh Palak Gadang Ulakan	-	-	2	-	-	-	1	-	-
060. Sandi Ulakan	-	1	2	1	-	-	-	-	-
070. Kampung Galapuang Ulakan	-	-	1	-	-	-	-	-	-
080. Padang Toboh Ulakan	1	-	1	-	-	-	-	-	-
Jumlah / Total 2017	7	6	17	2	3	1	1	1	1

Sumber : UPT Pendidikan Kecamatan Ulakan Tapakis

Source : *Integrated Education Services Unit of Ulakan Tapakis Districts*



KESEHATAN DAN KB

Health and Family Planning



Tabel : 5.1. Jumlah Puskesmas dan Posyandu Menurut Nagari / Korong Tahun 2017
Table : 5.1. *Number of Public Health Centre and Child Health Service by Villages 2017*

Nagari / Korong / Villages	Puskesmas/ Pustu / Public Health Centre/Sub	Posyandu / Child Health Services	Polindes / Maternity Services	Praktek Bidan / Midwife Clinic
(1)	(2)	(3)	(4)	(5)
010. Tapakis	1	14	4	1
01. Batang Gadang	-	1	-	-
02. Tiram Tapakis	-	1	-	-
03. Rimbo Karambia	-	1	1	-
04. Surau Kandang	-	1	-	-
05. Parit Tapakih	-	1	1	-
06. Batang Kambaru	-	1	-	-
07. Surau Duku	-	1	-	-
08. Kalamuntung	-	1	-	-
09. Lubuk Aro	-	1	-	-
10. Kampung Pauh	-	1	-	1
11. Kubu	1	1	-	-
12. Rawang	-	1	1	-
13. Kasai	-	1	1	-
14. Kabun	-	1	-	-
020. Ulakan	0	5	3	2
01. Gantiang Tengah Padang	-	1	1	-
02. Kabun Bungo Pasang	-	1	-	-
03. Kampuang Koto	-	1	1	-
04. Padang Pauah	-	1	1	1
05. Pasa Ulakan	-	1	-	1
030. Seulayat Ulakan	1	4	1	0
01. Lapau Kandang	-	1	-	-
02. Maransi	-	1	-	-
03. Kampuang Ladang	-	1	1	-
04. Tiram Ulakan	1	1	-	-
040. Sungai Gimba Ulakan	0	2	0	3
01. Kampuang Luar	-	-	-	-
02. Sikabu Mudiak	-	1	-	1
03. Sikabu Hilir	-	-	-	-
04. Sungai Gimba Gantiang Timur	-	1	-	2
05. Sungai Gimba Gantiang Barat	-	-	-	-
050. Manggopoh Palak Gadang	0	5	2	2
01. Manggopoh Ujung Utara	-	-	1	-
02. Manggopoh Ujung Selatan	-	1	-	-
03. Manggopoh Ujung Timur	-	1	-	-
04. Keramat Jaya	-	1	-	1
05. Banda Gadang	-	1	-	-
06. Surau Cubadak	-	1	1	1
07. Palak Gadang	-	-	-	-

Tabel : 5.1. Lanjutan.....
Table : 5.1. Continued....

Nagari / Korong / Villages		Puskesmas / Pustu / Public Health Centre/Sub	Posyandu / Child Health Services	Polindes / Maternity Services	Praktek Bidan / Midwife Clinic
(1)	(2)	(3)	(4)	(5)	
060. Sandi Ulakan	1	4	1	1	
01. Binuang Atas	-	1	-	-	
02. Binuang Bawah	-	-	-	-	
03. Olo Padang Tanjung Medan	-	1	-	-	
04. Simpang Indah Tanjung Medan	-	1	1	-	
05. Kampuang Jambak Tanjung Medan	1	-	-	-	
06. Taluak Nibung Tanjung Medan	-	-	-	-	
07. Koto Panjang Barat	-	1	-	-	
08. Koto Panjang Tengah	-	-	-	1	
09. Koto Panjang Timur	-	-	-	-	
070. Kampuang Galapuang Ulakan	0	1	0	0	
01. Kampung Aru	-	-	-	-	
02. Pasar	-	1	-	-	
03. Rajang	-	-	-	-	
04. Kampuang Baruah	-	-	-	-	
080. Padang Toboh Ulakan	0	2	1	1	
01. Kampuang Tengah	-	1	-	-	
02. Paneh	-	-	-	-	
03. Rimbo Aka	-	1	-	1	
04. Rambai	-	-	1	-	
05. Kampaung Koto Jambak	-	-	-	-	
Jumlah / Total 2017		3	37	12	10
2016		3	35	10	13

Sumber : Puskesmas Ulakan Tapakis

Source : Public Health Centre of Ulakan Tapakis

Tabel : 5.2. Jumlah Dokter, Tenaga Medis dan Dukun Terlatih Menurut Nagari/Korong Tahun 2017
Table : 5.2. *Number of Doctors, Paramedic and Traditional Paramedic by Villages 2017*

Nagari / Korong / Villages	Dokter / Doctor	Perwat/Bidan / Nurse/Midwife	Dukun / Traditional Paramedic
(1)	(2)	(3)	(4)
010. Tapakis	0	6	0
01. Batang Gadang	-	-	-
02. Tiram Tapakis	-	-	-
03. Rimbo Karambia	-	1	-
04. Surau Kandang	-	-	-
05. Parit Tapakih	-	1	-
06. Batang Kambaru	-	-	-
07. Surau Duku	-	1	-
08. Kalamuntung	-	-	-
09. Lubuk Aro	-	-	-
10. Kampung Pauh	-	1	-
11. Kubu	-	-	-
12. Rawang	-	1	-
13. Kasai	-	1	-
14. Kabun	-	-	-
020. Ulakan	0	3	0
01. Gantiang Tengah Padang	-	2	-
02. Kabun Bungo Pasang	-	-	-
03. Kampuang Koto	-	1	-
04. Padang Pauah	-	-	-
05. Pasa Ulakan	-	-	-
030. Seulayat Ulakan	0	1	0
01. Lapau Kandang	-	-	-
02. Maransi	-	-	-
03. Kampuang Ladang	-	1	-
04. Tiram Ulakan	-	-	-
040. Sungai Gimba Ulakan	0	3	0
01. Kampuang Luar	-	-	-
02. Sikabu Mudiak	-	1	-
03. Sikabu Hilir	-	-	-
04. Sungai Gimba Gantiang Timur	-	2	-
05. Sungai Gimba Gantiang Barat	-	-	-
050. Manggopoh Palak Gadang	0	2	0
01. Manggopoh Ujung Utara	-	-	-
02. Manggopoh Ujung Selatan	-	-	-
03. Manggopoh Ujung Timur	-	-	-
04. Keramat Jaya	-	1	-
05. Banda Gadang	-	-	-
06. Surau Cubadak	-	1	-
07. Palak Gadang	-	-	-

Tabel : 5.2. Lanjutan.....
Table : 5.2. Continued....

Nagari / Korong / Villages		Dokter / Doctor	Perwat/Bidan / Nurse/Midwife	Dukun / Traditional Paramedic
(1)		(2)	(3)	(4)
060.	Sandi Ulakan	0	4	0
	01. Binuang Atas	-	-	-
	02. Binuang Bawah	-	-	-
	03. Olo Padang Tanjung Medan	-	-	-
	04. Simpang Indah Tanjung Medan	-	1	-
	05. Kampuang Jambak Tanjung Medan	-	1	-
	06. Taluak Nibung Tanjung Medan	-	-	-
	07. Koto Panjang Barat	-	-	-
	08. Koto Panjang Tengah	-	2	-
	09. Koto Panjang Timur	-	-	-
070.	Kampuang Galapuang Ulakan	0	0	0
	01. Kampung Aru	-	-	-
	02. Pasar	-	-	-
	03. Rajang	-	-	-
	04. Kampuang Baruah	-	-	-
080.	Padang Toboh Ulakan	0	1	0
	01. Kampuang Tengah	-	1	-
	02. Paneh	-	-	-
	03. Rimbo Aka	-	-	-
	04. Rambai	-	-	-
	05. Kampaung Koto Jambak	-	-	-
Jumlah / Total 2017		0	20	0
2016		2	23	0

Sumber : Puskesmas Ulakan Tapakis

Source : Public Health Centre of Ulakan Tapakis

Tabel : 5.3. Jumlah Kunjungan Pada Puskesmas Per Bulan Tahun 2017
Table : 5.3. Number of Attendance to Public Health Centre by Month 2017

	Bulan <i>Month</i>	Pengunjung / Attendance		
		Laki-laki <i>Male</i>	Perempuan <i>Female</i>	Jumlah <i>Total</i>
	(1)	(2)	(3)	(4)
1.	Januari	488	707	1 195
2.	Pebruari	432	660	1 092
3.	Maret	527	674	1 201
4.	April	384	668	1 052
5.	Mei	343	695	1 038
6.	Juni	339	542	881
7.	Juli	346	578	924
8.	Agustus	463	762	1 225
9.	September	357	595	952
10.	Oktober	446	733	1 179
11.	Nopember	438	781	1 219
12.	Desember	385	612	997
Jumlah / Total 2017		4,948	8,007	12,955

Sumber : Puskesmas Ulakan Tapakis
Source : Public Health Centre of Ulakan Tapakis

Tabel : 5.4. Banyaknya Kasus Penyakit Menular yang Ditangani Oleh Puskesmas Tahun 2017
Table : 5.4. *Number of Cases of Communicable Disease by Their Kind 2017*

Jenis Penyakit <i>Main Disease</i>	Pengunjung / <i>Attendance</i>			
	Laki-laki <i>Male</i>	Perempuan <i>Female</i>	Jumlah <i>Total</i>	
(1)	(2)	(3)	(4)	
1. TBC / <i>Tuberculosis</i>	26	16	42	
2. Muntaber/Kolera	-	-	-	
3. Malaria / <i>Fever</i>	1	-	1	
4. Kusta	2	2	4	
5. Prambusia	-	-	-	
6. Rabies	17	8	25	
7. Demam Berdarah/ <i>Bloody Fever</i>	-	-	-	
8. Diare / <i>Diarrhea</i>	73	102	175	
9. DBD	2	5	7	
10. Filariasis	-	-	-	
Jumlah / <i>Total</i>	2017	121	133	254

Sumber : Puskesmas Ulakan Tapakis

Source : *Public Health Centre of Ulakan Tapakis*

Tabel : 5.5. Jumlah Balita yang Pernah Diberikan Imunisasi Menurut Nagari / Korong Tahun 2017
Table : 5.5. Number of Child that Have Been Immunization by Villages 2017

Bulan/ Month	HB0	BCG	DPT 1	Polio 1	DPT 2
(1)	(2)	(3)	(4)	(5)	(6)
1. Januari	23	30	26	32	30
2. Februari	23	21	26	1	25
3. Maret	21	20	24	30	26
4. April	35	28	26	29	29
5. Mei	43	41	33	41	28
6. Juni	26	14	14	15	16
7. Juli	44	47	39	44	28
8. Agustus	33	39	33	39	34
9. September	33	40	34	40	34
10. Oktober	34	23	26	23	17
11. November	29	30	18	31	23
12. Desember	35	33	28	33	19
Jumlah / Total	379	366	327	358	309

Bersambung...
 To Be Continued...

Tabel : 5.5. Lanjutan
 Table : 5.5. Continued

Bulan/ Month	Polio 2	DPT 3	Polio 3	Polio 4	Campak/ Morbili
(1)	(2)	(3)	(4)	(5)	(6)
1. Januari	26	35	24	35	26
2. Februari	-	23	-	2	28
3. Maret	34	23	27	27	32
4. April	26	30	30	28	24
5. Mei	34	31	29	29	43
6. Juni	14	17	16	18	17
7. Juli	40	40	27	40	31
8. Agustus	34	25	42	27	14
9. September	33	33	33	36	43
10. Oktober	26	26	18	25	30
11. November	18	18	23	18	10
12. Desember	29	28	30	27	13
Jumlah / Total	314	329	299	312	311

Sumber : Puskesmas Ulakan Tapakis
 Source : Public Health Centre of Ulakan Tapakis

Tabel : 5.6. Jumlah Ibu Hamil dan Calon Pengantin Baru yang Pernah Diimunisasi TT
Table : 5.6. Berdasarkan Bulan Tahun 2017
Prospectus Couple that have been Immunization TT by Month 2017

Bulan/ Month	TT 1	TT 2	TT 3	TT 4	TT 5	TT Pus 2
(1)	(2)	(3)	(4)	(5)	(6)	(7)
1. Januari	27	7	20	8	4	39
2. Februari	19	15	16	10	6	47
3. Maret	21	15	17	12	6	50
4. April	22	20	13	12	6	50
5. Mei	9	19	25	9	5	58
6. Juni	5	9	17	6	2	34
7. Juli	52	14	19	15	4	52
8. Agustus	20	22	18	10	11	61
9. September	24	13	15	9	6	42
10. Oktober	15	10	16	11	6	42
11. November	10	11	19	8	4	39
12. Desember	5	12	10	4	2	27
Jumlah / Total	229	167	205	114	62	541

Sumber : Puskesmas Ulakan Tapakis

Source : Public Health Centre of Ulakan Tapakis

Tabel : 5.7. Jumlah Pos KB dan Akseptor KB Menurut Nagari / Korong Tahun 2017
Table : 5.7. *Number of Family Planning Service Centre and Acceptor by Villages 2017*

Nagari / Korong / Villages	Pos KB / Family Planing Service Centre	Akseptor KB Baru / New Acceptor
(1)	(2)	(3)
010. Tapakis	14	83
01. Batang Gadang	1	5
02. Tiram Tapakis	1	8
03. Rimbo Karambia	2	7
04. Surau Kandang	-	6
05. Parit Tapakih	1	5
06. Batang Kambaru	1	1
07. Surau Duku	-	9
08. Kalamuntung	1	8
09. Lubuk Aro	1	4
10. Kampung Pauh	1	4
11. Kubu	1	9
12. Rawang	1	6
13. Kasai	2	11
14. Kabun	1	0
020. Ulakan	5	80
01. Gantiang Tengah Padang	1	4
02. Kabun Bungo Pasang	1	8
03. Kampuang Koto	1	31
04. Padang Pauah	1	12
05. Pasa Ulakan	1	25
030. Seulayat Ulakan	5	32
01. Lapau Kandang	1	7
02. Maransi	1	5
03. Kampuang Ladang	1	8
04. Tiram Ulakan	2	12
040. Sungai Gimba Ulakan	5	26
01. Kampuang Luar	1	6
02. Sikabu Mudiak	1	5
03. Sikabu Hilir	1	6
04. Sungai Gimba Gantiang Timur	1	5
05. Sungai Gimba Gantiang Barat	1	4
050. Manggopoh Palak Gadang	8	35
01. Manggopoh Ujung Utara	1	6
02. Manggopoh Ujung Selatan	1	6
03. Manggopoh Ujung Timur	1	6
04. Keramat Jaya	1	6
05. Banda Gadang	2	5
06. Surau Cubadak	1	3
07. Palak Gadang	1	3

Tabel : 5.7. Lanjutan.....
Table : 5.7. *Continued....*

Nagari / Korong / Villages	Pos KB / <i>Fammily Planing</i> <i>Service Centre</i>	Akseptor KB Baru / <i>New Acceptor</i>
(1)	(2)	(3)
060. Sandi Ulakan	9	46
01. Binuang Atas	1	8
02. Binuang Bawah	1	7
03. Olo Padang Tanjung Medan	1	3
04. Simpang Indah Tanjung Medan	1	3
05. Kampuang Jambak Tanjung Medan	1	3
06. Taluak Nibung Tanjung Medan	1	3
07. Koto Panjang Barat	1	5
08. Koto Panjang Tengah	1	7
09. Koto Panjang Timur	1	7
070. Kampuang Galapuang Ulakan	4	10
01. Kampung Aru	1	3
02. Pasar	1	4
03. Rajang	1	1
04. Kampuang Baruah	1	2
080. Padang Toboh Ulakan	5	13
01. Kampuang Tengah	1	3
02. Paneh	1	3
03. Rimbo Aka	1	3
04. Rambai	1	2
05. Kampaung Koto Jambak	1	2
Jumlah / Total 2017	55	325
2016	33	471

Sumber : BKKBD Kecamatan Ulakan Tapakis

Source : *Family Planning Official of Ulakan Tapakis*

Tabel : 5.8. Target dan Realisasi Akseptor KB Baru Menurut Bulan Tahun 2017
Table : 5.8. *Target and Realization of New Acceptor of Family Planning Program by Month 2017*

	Bulan/ <i>Month</i>	Target / <i>Target</i>	Realisasi / <i>Realization</i>	% Realisasi / <i>% Realization</i>
	(1)	(2)	(3)	(4)
1.	Januari	20	16	80.00
2.	Pebruari	22	19	86.36
3.	Maret	25	26	104.00
4.	April	25	28	112.00
5.	Mei	24	25	104.17
6.	Juni	24	22	91.67
7.	Juli	30	28	93.33
8.	Agustus	30	39	130.00
9.	September	30	36	120.00
10.	Oktober	30	38	126.67
11.	Nopember	25	21	84.00
12.	Desember	25	27	108.00
Jumlah / Total		310	325	104.84

Sumber : BKKBD Kecamatan Ulakan Tapakis
 Source : *Family Planning Official of Ulakan Tapakis*

Tabel : 5.9. Pencapaian Akseptor KB Baru Menurut Nagari/Korong dan Jenis Kontrasepsi Tahun 2017
Table : 5.9. *Number of Acceptor of Family Planning Program by Villages and Kind of Contraception 2017*

	Bulan/ Month	Jenis Kontrasepsi/ Kind of Contraception					Jumlah Total	
		MOW/ MOP	IUD	IMPL	STK	PIL		KON
	(1)	(2)	(4)	(6)	(8)	(10)	(12)	(14)
1.	Januari	-	-	-	9	5	2	16
2.	Pebruari	-	-	4	6	5	4	19
3.	Maret	-	-	4	11	8	3	26
4.	April	-	1	6	12	6	3	28
5.	Mei	-	1	4	8	6	6	25
6.	Juni	-	-	8	7	3	4	22
7.	Juli	3	1	2	16	4	2	28
8.	Agustus	-	-	7	18	11	3	39
9.	September	-	1	5	20	7	4	37
10.	Oktober	-	2	8	14	9	5	38
11.	Nopember	-	1	1	10	5	4	21
12.	Desember	-	-	3	13	8	3	27
Jumlah / Total		3	7	52	144	77	43	326

Sumber : BKKBD Kecamatan Ulakan Tapakis

Source : Family Planning Official of Ulakan Tapakis

Keterangan : IUD : Intra Uterine Devises STK : Injection

Explanation : IMPL : Implantation PIL : Pill

KON : Condom

S O S I A L

SOCIAL AFFAIR

6

**Jumlah
Jemaah Haji
di Kecamatan
Ulakan
Tapakis
Tahun 2017
sebanyak 15
orang**

**8
Masjid**

**64
Surau**

**Fasilitas
Ibadah
2017**

**19
Mushal
la**

Tabel : 6.1. Jumlah Tempat Ibadah Menurut Nagari / Korong Tahun 2017
Table : 6.1. *Number of Religious Place by Villages 2017*

Nagari / Korong / Villages	Jenis Tempat Ibadah / Kinds of Religious Place		
	Masjid / Mosque	Surau / Private Mosque	Mushalla / Prayer Room
(1)	(2)	(3)	(4)
010. Tapakis	3	15	15
01. Batang Gadang	-	1	1
02. Tiram Tapakis	-	1	2
03. Rimbo Karambia	1	1	11
04. Surau Kandang	-	1	-
05. Parit Tapakih	-	1	-
06. Batang Kambaru	-	1	-
07. Surau Duku	-	1	-
08. Kalamuntung	-	1	-
09. Lubuk Aro	-	1	1
10. Kampung Pauh	1	1	-
11. Kubu	-	1	-
12. Rawang	1	1	-
13. Kasai	-	2	-
14. Kabun	-	1	-
020. Ulakan	2	9	0
01. Gantiang Tengah Padang	-	3	-
02. Kabun Bungo Pasang	-	2	-
03. Kampuang Koto	1	2	-
04. Padang Pauah	-	2	-
05. Pasa Ulakan	1	-	-
030. Seulayat Ulakan	0	5	2
01. Lapau Kandang	-	2	-
02. Maransi	-	1	1
03. Kampuang Ladang	-	1	1
04. Tiram Ulakan	-	1	-
040. Sungai Gimba Ulakan	1	5	0
01. Kampuang Luar	-	1	-
02. Sikabu Mudiak	-	1	-
03. Sikabu Hilir	1	1	-
04. Sungai Gimba Gantiang Timur	-	1	-
05. Sungai Gimba Gantiang Barat	-	1	-
050. Manggopoh Palak Gadang	1	11	2
01. Manggopoh Ujung Utara	-	1	-
02. Manggopoh Ujung Selatan	-	1	1
03. Manggopoh Ujung Timur	-	1	-
04. Keramat Jaya	1	3	-
05. Banda Gadang	-	3	-
06. Surau Cubadak	-	1	1
07. Palak Gadang	-	1	-

Tabel : 6.1. Lanjutan.....
Table : 6.1. *Continued....*

	Nagari / Korong / Villages	Jenis Tempat Ibadah / <i>Kinds of Religious Place</i>		
		Masjid / <i>Mosque</i>	Surau / <i>Private Mosque</i>	Mushalla / <i>Prayer Room</i>
	(1)	(2)	(3)	(4)
060. Sandi Ulakan		1	10	0
01. Binuang Atas		-	1	-
02. Binuang Bawah		-	2	-
03. Olo Padang Tanjung Medan		-	-	-
04. Simpang Indah Tanjung Medan		-	-	-
05. Kampuang Jambak Tanjung Medan		-	1	-
06. Taluak Nibung Tanjung Medan		1	1	-
07. Koto Panjang Barat		-	2	-
08. Koto Panjang Tengah		-	1	-
09. Koto Panjang Timur		-	2	-
070. Kampuang Galapuang Ulakan		0	5	0
01. Kampung Aru		-	1	-
02. Pasar		-	1	-
03. Rajang		-	1	-
04. Kampuang Baruah		-	2	-
080. Padang Toboh Ulakan		0	4	0
01. Kampuang Tengah		-	1	-
02. Paneh		-	1	-
03. Rimbo Aka		-	1	-
04. Rambai		-	1	-
05. Kampaung Koto Jambak		-	-	-
	Jumlah / Total 2017	8	64	19
	2016	8	64	19

Sumber : KUA Ulakan Tapakis

Source : *Religious Affairs Services of Ulakan Tapakis*

Tabel : 6.2. Jumlah Jemaah Haji menurut Nagari/Korong Tahun 2017
Table : 6.2. Number of Moslem Pilgrims by Villages 2017

	Nagari / Korong / Villages	Jenis Kelamin / Sex		Jumlah / Total
		Laki-laki / Male	Perempuan / Female	
		(1)	(2)	
010. Tapakis		3	5	8
01. Batang Gadang		-	-	-
02. Tiram Tapakis		-	-	-
03. Rimbo Karambia		-	-	-
04. Surau Kandang		-	-	-
05. Parit Tapakih		-	-	-
06. Batang Kamburu		-	2	2
07. Surau Duku		-	-	-
08. Kalamuntung		-	-	-
09. Lubuk Aro		-	-	-
10. Kampung Pauh		-	-	-
11. Kubu		-	-	-
12. Rawang		2	1	3
13. Kasai		-	1	1
14. Kabun		1	1	2
020. Ulakan		2	3	5
01. Gantiang Tengah Padang		2	1	3
02. Kabun Bungo Pasang		-	2	2
03. Kampuang Koto		-	-	-
04. Padang Pauah		-	-	-
05. Pasa Ulakan		-	-	-
030. Seulayat Ulakan		1	0	1
01. Lapau Kandang		1	-	-
02. Maransi		-	-	-
03. Kampuang Ladang		-	-	-
04. Tiram Ulakan		-	-	-
040. Sungai Gimba Ulakan		0	0	0
01. Kampuang Luar		-	-	-
02. Sikabu Mudiak		-	-	-
03. Sikabu Hilir		-	-	-
04. Sungai Gimba Gantiang Timur		-	-	-
05. Sungai Gimba Gantiang Barat		-	-	-
050. Manggopoh Palak Gadang		0	0	0
01. Manggopoh Ujung Utara		-	-	-
02. Manggopoh Ujung Selatan		-	-	-
03. Manggopoh Ujung Timur		-	-	-
04. Keramat Jaya		-	-	-
05. Banda Gadang		-	-	-
06. Surau Cubadak		-	-	-
07. Palak Gadang		-	-	-

Tabel : 6.2. Lanjutan.....
Table : 6.2. *Continued....*

	Nagari / Korong / Villages	Jenis Kelamin / Sex		Jumlah / Total
		Laki-laki / Male	Perempuan / Female	
		(1)	(2)	
060.	Sandi Ulakan	1	0	1
	01. Binuang Atas	1	-	1
	02. Binuang Bawah	-	-	-
	03. Olo Padang Tanjung Medan	-	-	-
	04. Simpang Indah Tanjung Medan	-	-	-
	05. Kampung Jambak Tanjung Medan	-	-	-
	06. Taluak Nibung Tanjung Medan	-	-	-
	07. Koto Panjang Barat	-	-	-
	08. Koto Panjang Tengah	-	-	-
	09. Koto Panjang Timur	-	-	-
070.	Kampung Galapuang Ulakan	0	0	0
	01. Kampung Aru	-	-	-
	02. Pasar	-	-	-
	03. Rajang	-	-	-
	04. Kampung Baruah	-	-	-
080.	Padang Toboh Ulakan	0	0	0
	01. Kampung Tengah	-	-	-
	02. Paneh	-	-	-
	03. Rimbo Aka	-	-	-
	04. Rambai	-	-	-
	05. Kampaung Koto Jambak	-	-	-
Jumlah / Total 2017		7	8	15
2016		3	2	5

Sumber : KUA Ulakan Tapakis

Source : *Religious Affairs Services of Ulakan Tapakis*

Tabel : 6.3. Jumlah Jemaah Haji Menurut Jenis Pekerjaan Tahun 2017
Table : 6.3. *Number of Moslem Pilgrims by Occupation 2017*

Jenis Pekerjaan / <i>Occupation</i>	Laki-laki / <i>Male</i>	Perempuan / <i>Female</i>	Jumlah / <i>Total</i>
(1)	(2)	(3)	(4)
1. Petani/ <i>Farmer</i>	-	-	-
2. Pedagang/ <i>Treder</i>	-	-	-
3. Pegawai Negeri/ <i>Civil Servants</i>	-	-	-
4. A B R I/ <i>Army</i>	-	-	-
5. Lainnya/ <i>Others</i>	7	8	15
Jumlah/Total	7	8	15

Sumber : KUA Ulakan Tapakis

Source : *Religious Affairs Services of Ulakan Tapakis*

Tabel : 6.4. Jumlah Jemaah Haji Menurut Jenis Kelamin dan Kelompok Umur Tahun 2017
Table : 6.4. *Number of Moslem Pilgrims by Age Group and Sex 2017*

Kelompok Umur/ <i>Age Group</i>	Laki-laki/ <i>Male</i>	Perempuan / <i>Female</i>	Jumlah / <i>Total</i>
(1)	(2)	(3)	(4)
< 20	-	-	-
20 - 30	-	-	-
31 - 40	-	-	-
41 - 50	-	1	1
51 - 60	1	3	4
61 - 70	6	4	10
>70	-	-	-
Jumlah/Total	7	8	15

Sumber : KUA Ulakan Tapakis

Source : *Religious Affairs Services of Ulakan Tapakis*

Tabel : 6.5. Jumlah Jemaah Haji Menurut Jenis Kelamin dan Pendidikan Tahun 2017
Table : 6.5. *Number of Moslem Pilgrims by Sex and Education Level 2017*

	Pendidikan / <i>Education Level</i>	Laki-laki / <i>Male</i>	Perempuan / <i>Female</i>	Jumlah / <i>Total</i>
	(1)	(2)	(3)	(4)
1.	Sekolah Dasar / <i>Elementary School</i>	6	5	11
2.	Sekolah Lanjutan Tingkat Pertama / <i>Junior High School</i>	1	2	3
3.	Sekolah Lanjutan Tingkat Atas / <i>Senior High School</i>	-	1	1
4.	Akademi / <i>Academy</i>	-	-	-
5.	Sarjana (S1) / <i>Bachelor</i>	-	-	-
4.	Pasca Sarjana (S2/S3) / <i>Postgraduate</i>	-	-	-
Jumlah/Total		7	8	15

Sumber : KUA Ulakan Tapakis
 Source : *Religious Affairs Services of Ulakan Tapakis*

Tabel : 6.6. Jumlah Nikah, Talak / Cerai dan Rujuk Tahun 2017
Table : 6.6. *Number of Marriage, Divorce and Reconciliation 2017*

Tahun / Years	Nikah / Marriage	Talak/Cerai / Pre- Divorce/Divorce	Rujuk / Reconciliation
(1)	(2)	(3)	(4)
2011	237	13	-
2012	259	...)	-
2013	211	20	-
2014	282	...)	...)
2015	242	14	-
2016	217	5	-
2017	217	4	-

Sumber : KUA Ulakan Tapakis

Source : *Religious Affairs Services of Ulakan Tapakis*

Keterangan : ...)= Data tidak Tersedia/ *Data not available*

Tabel : 6.7. Banyaknya Perceraian Menurut Alasan Terjadinya Perceraian Tahun 2017
Table : 6.7. *Number of Divorce by Causes 2017*

Jenis Pekerjaan <i>Occupation</i>	Banyaknya Perceraian <i>Number of Divorce</i>
(1)	(2)
1. Masalah Ekonomi / <i>Economy</i>	4
2. Masalah Moral / <i>Adultery</i>	-
3. Karena Dimadu / <i>Polygami</i>	-
4. Alasan Biologis / <i>Biological</i>	-
5. Karena Pihak Ketiga / <i>The Third Person</i>	-
6. Alasan Lainnya / <i>Others</i>	-
Jumlah / Total	4

Sumber : KUA Ulakan Tapakis

Source : *Religious Affairs Services of Ulakan Tapakis*

Tabel : 6.8. Jumlah Hewan Qurban yang Disembelih Pada Hari Raya Idul Adha Tahun 2017
Table : 6.8. *Number of Slaughtered Cattle in Islamic Day Celebration 2017*

Tahun / Years	Kambing / Goat	Sapi / Cow
(1)	(2)	(3)
2012	-	80
2013	6	31
2014	10	231
2015	7	179
2016	3	202
2017	8	113

Sumber : KUA Ulakan Tapakis

Source : *Religious Affairs Services of Ulakan Tapakis*

PERTANIAN

AGRICULTURE

7

Jumlah Luas panen Padi Sawah
Kecamatan Ulakan Tapakis
pada tahun 2017 seluas 4191
Ha

Luas lahan sawah Kecamatan
Ulakan Tapakis pada tahun 2017
adalah 2112 Ha

Pada tahun 2017, Kecamatan
Ulakan Tapakis memproduksi
jagung sebanyak 1.494 ton

Produksi Ubi Kayu 58 ton, ketimun 91
ton pada tahun 2017

Pada tahun 2017
Produksi Cabai 18
ton

Produksi Melinjo di Kecamatan
Ulakan Tapakis sebanyak 10.000
Ton

Tabel : 7.1. Luas Lahan Menurut Jenis Penggunaannya (Ha) Tahun 2017
Table : 7.1. *Area By Utilization (Ha) 2017*

	Penggunaan / <i>Utilization</i>	Luas Lahan (Ha)/ <i>Area (Ha)</i>
	(1)	(2)
1 .	Lahan Sawah / <i>Wet Land</i>	2,112
2 .	Tegal / Kebun / <i>Dry Field / Garden</i>	1,446
3 .	Ladang / Huma / <i>Shifting Cultivation</i>	-
4 .	Padang Rumput / <i>Savana</i>	-
5 .	Sementara Tidak Diusahakan / <i>Untemporary Unused Land</i>	19
Jumlah / Total		3,577

Sumber : Dinas Pertanian dan Ketahanan Pangan Kabupaten Padang Pariaman
 Source : *Agriculture and Food Security Services of Padang Pariaman Regency*

Tabel : 7.2. Luas Lahan Sawah Jenis Pengairan (Ha) Tahun 2017
Table : 7.2. *Planted Area of Wet Land Paddy by Kind of Irrigation (Ha) 2017*

Jenis Pengairan / <i>Kind of Irrigation</i>		Luas Lahan (Ha) / <i>Area (Ha)</i>	Persentase Terhadap Luas Sawah / <i>Percentage of Wet Land Area</i>
(1)		(2)	(3)
1 .	Irigasi Teknis / <i>Technics</i>	-	0.00
2 .	Irigasi 1/2 Teknis / <i>Half Technics</i>	500	23.67
3 .	Sederhana / <i>Simple Irrigation</i>	17	0.80
4 .	Desa/Non PU / <i>Villages Irrigation</i>	80	3.79
5 .	Non Irigasi / <i>Non Irrigation</i>	1,515	71.73
Jumlah / Total		2,112	100.00

Sumber : Dinas Pertanian dan Ketahanan Pangan Kabupaten Padang Pariaman

Source : *Agriculture and Food Security Services of Padang Pariaman Regency*

Table 7.3. Luas Tanam, Luas Panen, Produksi dan Rata-Rata Produksi Tanaman Pangan Tahun 2017
Planted Area, Harvested Area, Production and Average Production of Food Crops Commodity 2017

Jenis Tanaman / Type of Food Crops	Luas Tanam / Planted Area (Ha / Ha)	Luas Panen / Harvested Area (Ha / Ha)	Produksi / Production (Ton / Ton)	Rata-Rata Produksi / Average Production (Ton / Ha)
(1)	(2)	(3)	(4)	(5)
1. Padi Sawah <i>Wet Land Paddy</i>	4 074	4 191	23 092,96	5.51
2. Jagung <i>Maize</i>	143	166	1 494,00	9,00
3. Ubi Kayu <i>Cassava</i>	3	2	58,00	29,00
4. Ubi Jalar <i>Sweet Potatoes</i>	-	-	-	-
5. Kacang Tanah <i>Peanuts</i>	-	-	-	-
6. Kedelai <i>Soya Beans</i>	-	-	-	-
7. Kacang Hijau <i>Green Peanuts</i>	-	-	-	-

Sumber : Dinas Pertanian dan Ketahanan Pangan Kabupaten Padang Pariaman
 Source : Agriculture and Food Security Services of Padang Pariaman Regency

Tabel : 7.4. Jumlah Populasi dan Pemotongan Hewan Ternak Tahun 2017
Table : 7.4. *Number of Registered Slaughtered Cow and Livestock Population 2017*

Jenis Hewan Ternak/ <i>Kinds of Livestock</i>	Populasi (Ekor)/ <i>Population</i>			Pemotongan (Ekor)/ <i>Slaughtered</i>		
	Jantan/ <i>Male</i>	Betina/ <i>Female</i>	Jumlah/ <i>Total</i>	Jantan/ <i>Male</i>	Betina/ <i>Female</i>	Jumlah/ <i>Total</i>
(1)	(2)	(3)	(4)	(5)	(6)	(7)
1. Sapi/ <i>Cow</i>	1 737	2 149	3 886	182	-	182
2. Kerbau/ <i>Buffalo</i>	967	1 156	2 123	46	-	46
3. Kuda/ <i>Horses</i>	-	-	-	-	-	-
4. Kambing/ <i>Goat</i>	1 167	1 927	3 094	965	332	1 297

Sumber : Dinas Peternakan dan Kesehatan Hewan Kabupaten Padang Pariaman
 Source : *Livestock and Anima Health Services of Padang Pariaman Regency*

Tabel : 7.5. Jumlah Populasi dan Pemotongan Ayam Buras, Ayam Ras dan Itik Tahun 2017
Table : *Number Of Registered Slaughtered Poultry and Livestock Population 2017*

Jenis Unggas	Populasi (Ekor)/ <i>Population</i>	Pemotongan (Ekor)/ <i>Slaughtered</i>
(1)	(2)	(3)
1. Ayam Buras / <i>Domestic Chicken</i>	60 500	84 700
2. Ayam Ras Petelur / <i>Layer Chicken</i>	154 900	92 940
3. Ayam Ras / <i>Broiler</i>	608 100	607 918
4. Itik / <i>Duck</i>	21 940	13 164

Sumber : Dinas Peternakan dan Kesehatan Hewan Kabupaten Padang Pariaman
 Source : *Livestock and Anima Health Services of Padang Pariaman Regency*

Tabel : 7.6. Luas dan Produksi Perikanan Darat Tahun 2017
Table : 7.6. *Area and Production of Inland Fish 2017*

Jenis Perairan	Luas (Ha) <i>Area (Ha)</i>	Produksi <i>Production</i> (ton)
(1)	(2)	(3)
1. Perairan Umum/ <i>Open Water</i>	43.00	20.20
2. Kolam Peternakan Rakyat / <i>Public Fishponds</i>	32.81	1813.26
Jumlah / Total	75.81	1,833.46

Sumber : Dinas Kelautan dan Perikanan Kabupaten Padang Pariaman

Source : *Ocean and Fisheries Service of Padang Pariaman*

Tabel : 7.7. Luas Panen dan Produksi Sayuran dan Tanaman Buah Semusim Tahun 2017
Table : 7.7. *Harvested Area and Production of Seasonal Vegetables and Fruits Plants 2017*

Jenis Sayuran <i>Type of Vegetables</i>	Luas Tanam / <i>Planted Area</i> (Ha / Ha)	Luas Panen / <i>Harvested Area</i> (Ha / Ha)	Produksi / <i>Production</i> (Ton/Ton)	Rata-Rata Produksi / <i>Average Production</i> (Ton / Ha)
(1)	(2)	(3)	(4)	(5)
1. Terung <i>Egg Plant</i>	-	-	-	-
2. Ketimun <i>Cucumber</i>	14.00	10.00	91.01	9.10
3. Cabe Merah <i>Red Pepper</i>	4.00	4.00	18.10	4.53
4. Bayam <i>Spinach</i>	-	-	-	-
5. Kangkung <i>Swamp Cabbage</i>	-	-	-	-
6. Kacang Panjang <i>Cow Peas</i>	5.00	7.00	15.36	2.19
7. Semangka <i>Water Melon</i>	3.00	4.00	40.21	10.05
Jumlah / Total	26.00	25.00	164.68	25.87

Sumber : Dinas Pertanian dan Ketahanan Pangan Kabupaten Padang Pariaman
 Source : *Agriculture and Food Security Services of Padang Pariaman Regency*

Tabel : 7.8. Luas Panen dan Produksi Buah-buahan Tahun 2017
Table : 7.8. *Harvested Area and Production of Fruits 2017*

Jenis Buah-buahan <i>Kind of Fruits</i>	Jumlah Tanaman / <i>Number of Plants</i> (Batang/Trees)	Luas Areal / <i>Planted Area</i> (Ha/Ha)	Jumlah Tanaman Menghasilkan / <i>Harvested Plant</i> (Batang/Trees)	Produksi / <i>Production</i> (Ton)
(1)	(2)	(3)	(4)	(5)
1. Alpukat / <i>Avocado</i>	707	6.16	-	-
2. Mangga / <i>Mangoes</i>	326	2.96	-	-
3. Rambutan / <i>Rambutan</i>	311	2.22	-	-
4. Duku / <i>Duku</i>	68	0.44	-	-
5. Jeruk / <i>Orange</i>	-	-	-	-
6. Durian / <i>Durian</i>	282	2.29	-	-
7. Jambu Biji / <i>Guava</i>	353	1.27	102	6.32
8. Pepaya / <i>Papaya</i>	4 500	2.81	4 162	357.32
9. Pisang / <i>Banana</i>	56 997	142.49	372	25.54
10. Manggis / <i>Mangosteen</i>	215	1.21	-	-
11. Nangka / <i>Jackfruits</i>	315	1.13	35	5.29
12. Melinjo / <i>Melinjo</i>	33 002	161.77	10 000	885.00
13. Nanas / <i>Pineapple</i>	200	0.12	-	-
14. Sawo / <i>Chicco</i>	289	1.62	-	-
15. Buah Naga / <i>Dragon Fruit</i>	445	0.28	21	0.77

Sumber : Dinas Pertanian dan Ketahanan Pangan Kabupaten Padang Pariaman
 Source : *Agriculture and Food Security Services of Padang Pariaman Regency*

Table 7.9. Luas Produksi Tanaman Perkebunan Rakyat Tahun 2016
Production Area of Smallholder Plantation 2016

Jenis Tanaman Perkebunan/ <i>Kinds of Smallholder Plantation</i>	Produktif / <i>Productive</i> (Ha/Ha)	Belum Produktif / <i>Not</i> <i>Productive</i> <i>Yet</i> (Ha/Ha)	Tidak Produktif / <i>Not</i> <i>Productive</i> (Ha/Ha)	Jumlah / <i>Total Area</i> (Ha/Ha)	Produksi / <i>Production</i> (Ton)
(1)	(2)	(3)	(4)	(5)	(6)
1. Karet / <i>Rubber</i>	-	-	-	-	-
2. Kelapa / <i>Coconuts</i>	1 910.00	44.00	927.00	2 881.00	2 751.57
3. Kulit Manis / <i>Cassieavera</i>	11.00	4.00	-	15.00	19.31
4. Cengkeh / <i>Clove</i>	-	-	-	-	-
5. Kopi / <i>Coffee</i>	-	-	-	-	-
6. Pala / <i>Nutmeg</i>	-	-	-	-	-
7. Kapuk / <i>Capok</i>	-	-	-	-	-
8. Pinang / <i>Pinang</i>	10.00	-	-	10.00	2.48
9. Kakao / <i>Cacao</i>	21.00	-	115.00	136.00	17.83
10. Enau / <i>Enau</i>	-	-	-	-	-
11. Sagu / <i>Sagu</i>	6.00	2.00	-	8.00	23.44
12. Merica / <i>Pepper</i>	-	-	-	-	-
13. Kelapa Sawit / <i>Palm</i>	26.00	-	14.00	40.00	67.12
14. Garda Munggu / <i>Garda Munggu</i>	-	-	-	-	-
15. Gambir/ <i>Gambir</i>	-	-	-	-	-

Sumber : Dinas Pertanian dan Ketahanan Pangan Kabupaten Padang Pariaman

Source : *Agriculture and Food Security Services of Padang Pariaman Regency*

KOPERASI DAN LISTRIK

ELECTRIC and CO-OPERATE

8



<https://padangpariaman.kab.bps.go.id>

Tabel : 8.1. Jumlah Pelanggan Listrik Menurut Jenis Pelanggan Tahun 2017
Table : 8.1. *Number of Electric Customer by Kind 2017*

Jenis Pelanggan <i>Customers</i>	Banyaknya Pelanggan/ <i>Number of Customer</i>
(1)	(3)
1. Rumah Tangga <i>Household</i>	6 217
2. Kantor Pemerintah <i>Government</i>	9
3. Perusahaan/Niaga <i>Company/Trader</i>	97
4. Sosial dan Rumah Sakit <i>Social and Hospital</i>	108
5. Lainnya <i>Others</i>	-
Jumlah / <i>Total</i>	6,431

Sumber : PLN Sub Ranting Kec. Ulakan Tapakis
 Source : *State Electricity Enterprise of Ulakan Tapakis*

Tabel : 8.2. Banyaknya Koperasi berdasarkan Jenisnya Tahun 2017
Table : 8.2. *Number of Co-operate by Kind 2017*

Jenis Koperasi / <i>Kind of Co-operate</i>	Jumlah / <i>Total</i>
(1)	(2)
1. KUD / <i>Cooperatives Village Units</i>	2
2. KSU	-
3. KPN	1
4. Lainnya / <i>Others</i>	6

Sumber : Dinas Perdagangan, Tenaga Kerja, Koperasi dan Usaha
 Kecil Menengah Kabupaten Padang Pariaman
 Source : *Co-operation, Manufacturing, Trade and Small/Medium
 Scale Entrepreneur Service of Padang Pariaman
 Regency*

TRANSPORTASI DAN KOMUNIKASI

*TRANSPORTATION AND
COMMUNICATION*

9



Tabel : 9.1. Panjang Jalan Menurut Jenis Permukaan Jalan Tahun 2017
Table : 9.1. *Road Length by Type of Surface 2017*

Jenis Permukaan / <i>Type of Surface</i>	Panjang Jalan (Km) / <i>Road Length</i> (Km)
(1)	(2)
1. Aspal <i>Asphalt</i>	53.60
2. Kerikil <i>Gravel</i>	23.30
3. Tanah <i>Soil</i>	2.10
4. Lainnya <i>Others</i>	-
Jumlah / Total	79.00

Sumber : Dinas Pekerjaan Umum Kabupaten Padang Pariaman
 Source : *Public Work Service of Padang Pariaman Regency*

Tabel : 9.2. Panjang Jalan Negara, Propinsi dan Kabupaten Tahun 2017
Table : 9.2. *Length of Road 2017*

Jenis Jalan / <i>Kind of Road</i>	Panjang Jalan <i>Road Length</i> (Km)
(1)	(2)
1. Negara <i>National</i>	-
2. Propinsi <i>Province</i>	10.00
3. Kabupaten <i>Regency</i>	79.00
4. Lainnya <i>Others</i>	-
Jumlah / Total	89.00

Sumber : Dinas Pekerjaan Umum Kabupaten Padang Pariaman
 Source : *Public Work Service of Padang Pariaman Regency*

**Realisasi Pajak PBB
di Kecamatan
Ulakan Tapakis
Pada Tahun 2017
sebesar 77 persen**

Tabel : 10.1. **Ketetapan dan Realisasi PBB Menurut Nagari/Korong Tahun 2017**
Table : 10.1. **Provisions and Realization of PBB by Villages 2017**

Nagari / Korong / Villages	Target / Target (Rp / Rp)	Realisasi / Realization (Rp / Rp)	% Realisasi Thd Target / %Realization
(1)	(3)	(4)	(6)
010. Tapakis	27 547 255	24 214 753	88
01. Batang Gadang	1 909 515	1 909 515	100
02. Tiram Tapakis	3 196 607	3 196 607	100
03. Rimbo Karambia	5 472 901	4 031 109	74
04. Surau Kandang	525 466	525 466	100
05. Parit Tapakih	1 980 588	1 686 858	85
06. Batang Kamburu	996 866	996 866	100
07. Surau Duku	628 758	628 758	100
08. Kalamuntung	2 433 037	1 949 952	80
09. Lubuk Aro	1 681 813	1 681 813	100
10. Kampung Pauh	730 210	730 210	100
11. Kubu	1 353 440	1 353 440	100
12. Rawang	3 022 243	2 693 752	89
13. Kasai	2 660 861	1 875 457	70
14. Kabun	954 950	954 950	100
020. Ulakan	18 756 301	14 966 081	80
01. Gantiang Tengah Padang	6 709 646	4 270 004	64
02. Kabun Bungo Pasang	3 471 361	2 295 061	66
03. Kampuang Koto	2 241 887	2 241 887	100
04. Padang Pauah	3 761 819	3 644 145	97
05. Pasa Ulakan	2 571 588	2 514 984	98
030. Seulayat Ulakan	12 017 440	2 895 196	24
01. Lapau Kandang	2 919 720	516 067	18
02. Maransi	2 886 186	1 360 953	47
03. Kampuang Ladang	2 911 743	1 018 176	35
04. Tiram Ulakan	3 299 791	-	-
040. Sungai Gimba Ulakan	1 964 757	1 964 757	100
01. Kampuang Luar	1 964 757	1 964 757	100
02. Sikabu Mudiak	-	-	-
03. Sikabu Hilir	-	-	-
04. Sungai Gimba Gantiang Timur	-	-	-
05. Sungai Gimba Gantiang Barat	-	-	-
050. Manggopoh Palak Gadang	9 473 947	8 418 113	89
01. Manggopoh Ujung Utara	6 660 605	5 604 771	84
02. Manggopoh Ujung Selatan	-	-	-
03. Manggopoh Ujung Timur	-	-	-
04. Keramat Jaya	-	-	-
05. Banda Gadang	-	-	-
06. Surau Cubadak	2 813 342	2 813 342	100
07. Palak Gadang	-	-	-

Tabel : 10.1. Lanjutan.....
Table : 10.1. *Continued....*

Nagari / Korong / Villages		Ketetapan / <i>Provisions</i> (Rp / Rp)	Realisasi / <i>Realization</i> (Rp / Rp)	% Realisasi Thd Target / <i>%Realization</i>
(1)		(3)	(5)	(6)
060.	Sandi Ulakan	17 183 503	11 413 780	66
01.	Binuang Atas	2 689 210	-	-
02.	Binuang Bawah	-	-	-
03.	Olo Padang Tanjung Medan	-	-	-
04.	Simpang Indah Tanjung Medan	-	-	-
05.	Kampung Jambak Tanjung Medan	-	-	-
06.	Taluak Nibung Tanjung Medan	8 590 505	6 395 560	74
07.	Koto Panjang Barat	5 903 788	5 018 220	85
08.	Koto Panjang Tengah	-	-	-
09.	Koto Panjang Timur	-	-	-
070.	Kampung Galapuang Ulakan	2 422 599	2 422 599	100
01.	Kampung Aru	2 422 599	2 422 599	100
02.	Pasar	-	-	-
03.	Rajang	-	-	-
04.	Kampung Baruah	-	-	-
080.	Padang Toboh Ulakan	10 597 900	10 597 900	100
01.	Kampung Tengah	8 356 013	8 356 013	100
02.	Paneh	-	-	-
03.	Rimbo Aka	-	-	-
04.	Rambai	-	-	-
05.	Kampung Koto Jambak	2 241 887	2 241 887	100
Jumlah / Total 2017		99 963 702	76 893 179	77
2016		112 321 885	85 570 436	76

Sumber : Badan Pengelola Keuangan Daerah Kabupaten Padang Pariaman
 Source : *Local Financial Management Agency of Padang Pariaman Regency*

Tabel : 10.2. Perkembangan Jumlah LPN dan BPR Tahun 2017
Table : *Number of Traditional Village Financial and Public Credit Bank 2017*

Tahun Years	LPN Traditional Village Financial	BPR Public Credit Bank
(1)	(2)	(3)
2012	-	-
2013	-	-
2014	-	1
2015	-	1
2016	-	1
2017	-	1

Sumber : Bank Perkreditan Rakyat Kecamatan Ulakan Tapakis

Source : *Public Credit Bank of Ulakan Tapakis District*

DATA

MENCERDASKAN BANGSA

— *Enlighten The Nation* —



BADAN PUSAT STATISTIK
KABUPATEN PADANG PARIAMAN
BPS - Statistics of Padang Pariaman Regency
Jl. Imam Bonjol No. 22 Pariaman Telp/Fax. (0751) 92699
Homepage: <http://padangpariamankab.bps.go.id/>
E-mail: bps1306@bps.go.id

ISBN 978-1-02-1-365-51-5

