



2 KECAMATAN
0 PEUREULAK BARAT
2 DALAM ANGKA
2 *Peureulak Barat Subdistrict in Figures*



BADAN PUSAT STATISTIK KAB. ACEH TIMUR
BPS - STATISTICS OF ACEH TIMUR REGENCY

**KECAMATAN PEUREULAK BARAT
DALAM ANGKA 2022**

Nomor Kata log : 1102001.1105.112
Ukuran Buku : 21 cm x 14,81 cm
Jumlah Halaman : ix + 55 halaman

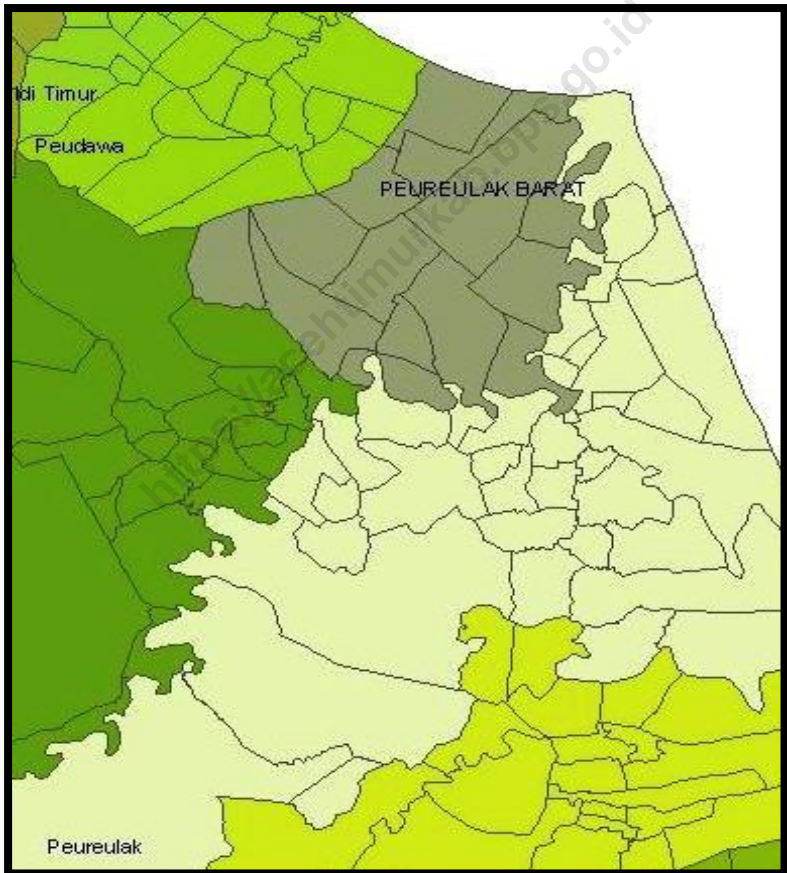
Naskah:
Koordinator Statistik Kecamatan Peureulak Barat

Desain dan GambarKulit:
Seksi Integrasi Pengolahan dan Diseminasi Statistik

Diterbitkan oleh:
Badan Pusat Statistik Kabupaten Aceh Timur

<https://acehtimurkab.bps.go.id>

PETA KECAMATAN PEUREULAK BARAT



KATA PENGANTAR



Dengan penuh rasa syukur kehadiran Allah SWT, berkat rahmat dan ridho Nya akhirnya buku "**Kecamatan Peureulak Barat Dalam Angka Tahun 2022**" dapat diterbitkan. Publikasi ini merupakan hasil kompilasi data-data yang dikumpulkan oleh Koordinator Kecamatan Statistik, yang berisi beragam data mengenai kondisi Kecamatan Peureulak Barat Kabupaten Aceh Timur dilihat dari tingkat desa.

Dengan terbitnya Publikasi Kecamatan Peureulak Barat Dalam Angka Tahun 2016 ini kiranya dapat memberikan Informasi bagi Konsumen Data terutama untuk Perencanaan Pembangunan dan Kebutuhan Data Lainnya.

Kepada Koordinator Statistik Kecamatan Peureulak Barat, seluruh staf Badan Pusat Statistik Kabupaten Aceh Timur dan semua pihak yang telah membantu terbitnya publikasi ini kami menyampaikan penghargaan dan ucapan terima kasih yang sebesar-besarnya.

Walaupun publikasi ini telah disiapkan sebaik-baiknya, barangkali masih ada kekurangan dan kesalahan yang terjadi, oleh karena itu kami mohon maaf yang sebesar-besarnya. Kami sangat mengharapkan tanggapan, kritik dan saran yang bersifat membangun dari para pembaca untuk penyempurnaan publikasi ini di masa mendatang. Semoga publikasi ini bermanfaat bagi pengguna data, terima kasih.

Idi, September 2022 M
Kepala Badan Pusat Statistik
Kabupaten Aceh Timur

Busnir, S.Si
Nip. 19650404198603 1 026

KATA SAMBUTAN

Puji syukur kita panjatkan kehadiran Allah SWT atas terbitnya **Kecamatan Peureulak Barat Dalam Angka Tahun 2022**. Publikasi ini merupakan publikasi rutin yang diterbitkan BPS Kabupaten Aceh Timur dan Koordinator Statistik Kecamatan Peureulak Barat.

Dengan terbitnya publikasi ini kiranya dapat membantu pemerintah Kabupaten Aceh Timur serta konsumen data lainnya untuk menyusun suatu perencanaan. Publikasi ini juga dapat memberikan gambaran sejauh mana program pembangunan telah memberikan hasil guna bagi kepentingan masyarakat yang berdomisili di pedesaan.

Kami atas nama Pemerintah Daerah Kecamatan Peureulak Barat menyambut baik atas terbitnya Publikasi Kecamatan Peureulak Barat Dalam Angka 2016. Kepada Koordinator Statistik Kecamatan Peureulak Barat yang telah berusaha sedemikian rupa sehingga publikasi ini dapat terbit, kami sampaikan penghargaan, dengan harapan agar penerbitan publikasi ini di masa yang mendatang dapat menampilkan data lebih beragam sehingga Kecamatan Peureulak Barat Dalam Angka dapat terbaca seindah aslinya, lengkap dan utuh serta bermanfaat. Terima kasih.

Beuse Seberang, September 2022 M

Camat Peureulak Barat

Murdhani, S.STP.M.Si
NIP. 19791213199810 1 001

KATA PENGANTAR



KECAMATAN PEUREULAK BARAT Dalam Angka Tahun 2022 ini merupakan publikasi rutin yang di terbitkan. Data yang di sajikan adalah data primer yang berasal dari instansi-instansi yang berada dalam wilayah kerja Peureulak Barat.

Kami sangat mengharapkan saran dan kritik yang sifatnya konstruktif dari pengguna data untuk perbaikan di masa mendatang

Karena kami yakin bahwa data yang disajikan masih mempunyai kelemahan, baik dalam penyediaan data yang lengkap maupun dalam tata olah penyusunan dan tampilan tabel.

Dengan terbitnya publikasi ini kiranya dapat member kemudahan dalam rangka penentuan proses perencanaan pembangunan di Kecamatan Peureulak Barat. Diharapkan pula data ini dapat berguna bagi semua pengguna data baik pemerintah maupun lembaga, serta konsumen data lainnya.

Kepada semua pihak yang telah membantu hingga terbitnya publikasi ini kami ucap kanteri makasih. Semoga publikasi ini bermanfaat untuk kita semua. Terima kasih.

Beusa Seberang, September 2022 M

Koordinator Statistik Kecamatan
Peureulak Barat

Kamala Devie
Nip.197803062003122005

DAFTAR ISI



PETA KECAMATAN	ii	
KATA PENGANTAR KEPALA BPS KABUPATEN ACEH TIMUR	iii	
KATA SAMBUTAN CAMAT PEUREULAK BARAT	iv	
KATA PENGANTAR KOORDINATOR STATISTIK KECAMATAN	v	
DAFTAR ISI	vi - x	
Bab II	Letak Geografis	1 – 9
	Letak Geografis	3
Tabel I.1	Batas Wilayah Per Desa Dalam Kecamatan Peureulak Barat Tahun 2021	5
Tabel I.2	Perkiraan Luas Wilayah Menurut Jenis Penggunaan Tanah Dirinci Per Desa Dalam Kecamatan Peureulak Barat Tahun 2021	6-7
Tabel I.3	Geografis Desa /Kelurahan dan Tinggi di Atas Permukaan Laut Dirinci Per Desa Dalam Kecamatan Peureulak Barat Tahun 2021	8
Tabel I.4	Luas Desa, Topografi Wilayah dan Keberadaan Hutan Dirinci Per Desa Dalam Kecamatan Peureulak Barat Tahun 2021	9
Bab III	Pemerintahan	13 – 18
Tabel II.1	Jumlah Dusun dan Keterangan Umum Desa Menurut Status Dirinci Per Desa Dalam Kecamatan Peureulak Barat Tahun 2021	13
Tabel II.2	Nama dan Status Aparat Desa serta Jumlah Pamong Dirinci Per Desa Dalam Kecamatan Peureulak Barat Tahun 2021	14
Tabel II.3	Nama Dusun dan Kepala Dusun dan Jenis SK Dusun Dirinci Per Desa Dalam Kecamatan Peureulak Barat Tahun 2021	15-16
Tabel II.4	Jarak Desa ke Ibu kota Kabupaten dan Ibu kota Propinsi dan Kantor Muspika Dalam Kecamatan Peureulak Barat Tahun 2021	17
Tabel II.5	Fasilitas yang Dimiliki Oleh Pemerintahan Desa Dalam Kecamatan Peureulak Barat Tahun 2021	18

Bab III	Penduduk Dan Tenaga Kerja	21–29
Tabel III.1	Perkiraan Luas Wilayah dan Jumlah Kepala Keluarga Dirinci Per Desa Dalam Kecamatan Peureulak Barat Tahun 2021	21
Tabel III.2	Perkiraan Luas Wilayah, Jumlah Penduduk dan Kepadatan Penduduk Dirinci Per Desa Dalam Kecamatan Peureulak Barat Tahun 2021	22
Tabel III.3	Perkiraan Jumlah Rumah tangga, Jumlah Penduduk dan Rata-rata Penduduk Per Rumah Tangga Dirinci Per Desa Dalam Kecamatan Peureulak Barat Tahun 2021	23
Tabel III.4	Perkiraan Jumlah Penduduk Menurut Jenis Kelamin dan Sex Ratio Dirinci Per Desa Dalam Kecamatan Peureulak Barat Tahun 2021	24
Tabel III.5	Perkiraan Jumlah Penduduk Menurut Jenis Kewarganegaraannya Jenis Kelamin Dirinci Per Desa Dalam Kecamatan Peureulak Barat Tahun 2021	25-26
Tabel III.6	Perkembangan Penduduk Dirinci Menurut Per Desa Dalam Kecamatan Peureulak Barat Tahun 2017 - 2021	27
Tabel III.7	Banyaknya Kelahiran dan Kematian, Menurut Jenis Kelamin Dirinci Per Desa Dalam Kecamatan Peureulak Barat Tahun 2021	28
Tabel III.8	Perkiraan Jumlah Penduduk Masuk dan yang Keluar Dirinci Per Desa Dalam Kecamatan Peureulak Barat Tahun 2021	29
Tabel III.9	Penduduk Menurut Kelompok Umur Dalam Kecamatan Peureulak Barat 2021	30
Bab IV	S O S I A L	34–72
Tabel IV.1	Jumlah Sarana Kesehatan Di Masing-masing Desa Dalam Kecamatan Peureulak Barat Tahun 2021	34 – 36
Tabel IV.2	Kemudahan Mencapai Sarana Kesehatan Terdekat Di masing-masing Desa Dalam Kecamatan Peureulak Barat Tahun 2021	37 – 38
Tabel IV.3	Jumlah Tenaga Kesehatan Di masing-masing Desa Dalam Kecamatan Peureulak Barat Tahun 2021	39 - 40
Tabel IV.4	Banyaknya Warga Penderita Gizi Buruk Di masing-masing Desa Dalam Kecamatan Peureulak Barat Tahun 2019 dan 2021	41
Tabel IV.5	Banyaknya Kejadian Bencana Alam Di masing-masing Desa Dalam Kecamatan Peureulak Barat Tahun 2019 dan 2021	42 – 44
Tabel IV.6	Banyaknya Korban Jiwa Akibat Bencana Alam Di masing-masing Desa Dalam Kecamatan Peureulak Barat Tahun 2019 dan 2021	45 – 47
Tabel IV.7	Keberadaan Fasilitas / Upaya Antisipasi / Mitigas Bencana Alam Di	48 – 50

	masing-masing Desa Dalam Kecamatan Peureulak Barat Tahun 2019 dan 2021	
Tabel IV.8	Jumlah Pemeluk Agama Dirinci Menurut Agama Di masing-masing Desa Dalam Kecamatan Peureulak Barat Tahun 2021	51
Tabel IV.9	Jumlah Tempat Ibadah Dirinci Menurut Jenis Di masing-masing Desa Dalam Kecamatan Peureulak Barat Tahun 2021	52
Tabel IV.10	Jumlah Fasilitas Olahraga Menurut Jenis Olahraga dan Ketersediannya Di masing-masing Desa Dalam Kecamatan Peureulak Barat Tahun 2021	53
Tabel IV.11	Persentase Perkiraan Bangunan Tempat Tinggal Dirinci Menurut Jenis Dinding Di masing-masing Desa Dalam Kecamatan Peureulak Barat Tahun 2021	54
Tabel IV.12	Persentase Penggunaan Listrik Desa Menurut Penerangan Jalan Utama Di masing-masing Desa Dalam Kecamatan Peureulak Barat Tahun 2021	55
Tabel IV.13	Persentase Rumah Tangga Dirinci Menurut Penggunaan Alat Penerangan Di masing-masing Desa Dalam Kecamatan Peureulak Barat Tahun 2021	56
Tabel IV.14	Banyaknya Desa Menurut Jenis Bahan Bakar untuk Memasak Di masing-masing Desa Dalam Kecamatan Peureulak Barat Tahun 2021	57
Tabel IV.15	Banyaknya Desa Menurut Sumber Air Minum sebahagian Keluarga Di masing-masing Desa Dalam Kecamatan Peureulak Barat Tahun 2021	58
Tabel IV.16	Banyaknya Desa Menurut Jenis Jamban Di masing-masing Desa Dalam Kecamatan Peureulak Barat Tahun 2021	59
Tabel IV.17	Keberadaan Sungai dan Jumlah Rumah Tangga Berdasarkan Penggunaan Jamban Di masing-masing Desa Dalam Kecamatan Peureulak Barat Tahun 2021	60
Tabel IV.18	Banyaknya Sekolah, Guru, dan Murid Taman Kanak-Kanak Negeri dan Swasta di Masing-masing Desa Dalam Kecamatan Peureulak Barat 2021	61
Tabel IV.19	Banyaknya Sekolah, Guru, dan Murid Sekolah Dasar Negeri dan Swasta Di Masing-masing Desa Dalam Kecamatan Peureulak Barat Tahun 2021	62
Tabel IV.20	Banyaknya Sekolah, Guru, dan Murid Sekolah Menengah Pertama Negeri dan Swasta Di masing-masing Desa Dalam Kecamatan Peureulak Barat 2021	63
Tabel IV.21	Banyaknya Sekolah, Guru, dan Murid SMA Negeri dan Swasta Di masing-masing Desa Dalam Kecamatan Peureulak Barat 2021	64
Tabel IV.22	Banyaknya Sekolah, Guru, dan Murid Sekolah Menengah Kejuruan Negeri dan Swasta Di masing-masing Desa Dalam Kecamatan	65

	Peureulak Barat 2021	
Tabel IV.23	Banyaknya Sekolah, Guru, dan Murid Madrasah Ibtidaiyah Negeri dan Swasta Di masing-masing Desa Dalam Kecamatan Peureulak Barat 2021	66
Tabel IV.24	Banyaknya Sekolah, Guru, dan Murid Madrasah Tsanawiyah Negeri dan Swasta Di masing-masing Desa Dalam Kecamatan Peureulak Barat 2021	67
Tabel IV.25	Banyaknya Sekolah, Guru, dan Murid Madrasah Aliyah Negeri dan Swasta Di masing-masing Desa Dalam Kecamatan Peureulak Barat 2021	68
Tabel IV.26	Banyaknya Akademi/ Perguruan Tinggi Di masing-masing Desa Dalam Kecamatan Peureulak Barat Tahun 2021	69
Tabel IV.27	Jumlah Sarana Pendidikan Keagamaan Non Formal dan Pendidikan Dini Di masing-masing Desa Dalam Kecamatan Peureulak Barat Tahun 2021	70-71
Tabel IV.28	Keberadaan Infrastruktur Jalan dan Jembatan Di masing-masing Desa Dalam Kecamatan Peureulak Barat Tahun 2021	72
Tabel IV.29	Keberadaan Tempat Bersejarah dan Wisata Di masing-masing Desa Dalam Kecamatan Peureulak Barat Tahun 2021	73
Tabel IV.30	Jumlah Rumah Tangga Yatim, Piatu, Di masing-masing Desa Dalam Kecamatan Peureulak Barat Tahun 2021	74
Tabel IV.31	Jumlah Penyandang Cacat Menurut Jenisnya Di rinci Per Desa Dalam Kecamatan Peureulak Barat Tahun 2021	75
Bab V	Pertanian	78 – 82
Tabel V.1	Luas tanah Sawah Menurut Jenis Pengairan Di Masing-masing Desa Dalam Kecamatan Peureulak Barat Tahun 2021	78
Tabel V.2	Jenis Komoditas Unggulan Dirinci Per Desa Dalam Kecamatan Peureulak Barat Tahun 2021	79-80
Tabel V.3	Jumlah Keberadaan Industri Kilang Dirinci Per Desa Dalam Kecamatan Peureulak Barat Tahun 2021	81
Tabel V.4	Jumlah Industri Rumah Tangga Menurut Jenis Di Rinci Per Desa Dalam Kecamatan Peureulak Barat 2021	82
Bab VI	Lain-lain	86 - 93

Tabel VI.1	Banyaknya Sarana dan Prasarana Ekonomi Dirinci Per Desa Dalam Kecamatan Peureulak Barat Tahun 2021	86 – 87
Tabel VI.2	Banyaknya Sarana Lembaga Keuangan yang Beroperasi Dirinci Per Desa Dalam Kecamatan Peureulak Barat Tahun 2021	88
Tabel VI.3	Banyaknya Koperasi yang Masih Aktif Dirinci Per Desa Dalam Kecamatan Peureulak Barat Tahun 2021	89
Tabel VI.4	Jumlah Menara dan Operator Layanan Komunikasi Telepon Dirinci Per Desa Dalam Kecamatan Peureulak Barat Tahun 2021	90
Tabel VI.5	Sarana Transportasi Antar Desa Dirinci Per Desa Dalam Kecamatan Peureulak Barat Tahun 2021	91
Tabel VI.6	Kondisi Jalan Darat Antar Desa Dirinci Per Desa Dalam Kecamatan Peureulak Barat Tahun 2021	92
Tabel VI.7	Keberadaan Kantor POS dan Perusahaan Agen Ekspedisi Swasta Dirinci Per Desa Dalam Kecamatan Peureulak Barat Tahun 2021	93



BAB

1

LETAK GEOGRAFIS

Nama Kecamatan	: Peureulak Barat
Nama Ibukota	: Beusa Seberang
Letak Geografis	: 04°48'56,75" - 04°54'26,48" Lintang Utara 97°53'23,78" - 97°54'8,10" Bujur Timur
Luas Wilayah	: 92,30 Km
Suhu Rata-Rata	: Berkisar antara 26° - 30° C
Ketinggian (mdpl)	: 2 - 17 M diatas Permukaan Laut
Jumlah Kemukiman	: 2 Kemukiman
Banyaknya Desa	: 15 Desa
Batas-Batas Wilayah :	
Sebelah Utara	: Selat Malaka
Sebelah Timur	: Kecamatan Peureulak
Sebelah Selatan	: Kecamatan Rantau Peureulak Kecamatan Peureulak
Sebelah Barat	: Kecamatan Peudawa
Nama dan Status Camat	: Murdhani, S.STP. M,Si
Nama dan Status Sekcam	: Irham, S.Sos.I
Keberadaan Kantor Camat	: : Desa Beusa Seberang
Jumlah Pegawai Kantor Camat	: 36

<https://acehtimurkab.bps.go.id>

"Sengaja dikosongkan"

<https://acehtimurkab.bps.go.id>

Tabel I.1
Batas Wilayah
Per Desa Dalam Kecamatan Peureulak Barat Tahun 2021

Desa	Wilayah			
	Utara	Timur	Selatan	Barat
(1)	(2)	(3)	(4)	(5)
1. Kabu	Kec Peureulak	Beurungin	Teumpeun	Paya Sengat
2. Beringin	Mon Geudong	Tanjung Tualang	Kec Peureulak	Kabu
3. Teumpeun	Kec Ranto Peureulak	Tanjung Tualang	Paya Seungat	Kb Teumpeun
4. Kebun Teumpeun	Kec Ranto Peureulak	Teumpeun	Alue Bu Tunong	Teumpeun
5. Paya Seungat	Mon Geudong	Beuringin	Kabu	Teumpeun
6. Tanjung Tualang	Beusa Seberang	Kec Peureulak	Kec Peureulak	Beuringin
7. Beusa Seberang	Beusa Baroh	Kec Peureulak	Kec Peureulak	Paya Gajah
8. Paya Gajah	Mon Geudong	Beusa Seberang	Sungai Peureulak	Alue Bu Jalan
9. Mon Geudong	Paya Biek	Paya Seungat	Paya Gajah	Alue Bu Jalan
10. Alue Bu Tuha	Alue Bu Tunong	Alue Bu Jalan	Alue Bu Jalan Baroh	Kec Peudawa
11. Alue Bu Jalan	Alue Bu Jalan Baroh	Paya Gajah	Alue Bu Tuha	Alue Bu Jalan Baroh
12. Paya Biek	Kec Ranto Peureulak	Teumpeun	Alue Bu Tunong	Kec Peudawa
13. Beusa Baroh	Beusa Seberang	Sungai Peureulak	Selat Malaka	Paya Gajah
14. Alue Bu Tunong	Alue Bu Tuha	Mon Geudong	Teumpeun	Kec Peudawa
15. Alue Bu Jalan Baroh	Alue Bu Jalan	Paya Gajah	Selat Malaka	Kec Peudawa
Jumlah				

Sumber : Kepala Desa Se-Kecamatan Peureulak Barat

Tabel I.2
Perkiraan Luas Wilayah Menurut Jenis Penggunaan Tanah Dirinci
Per Desa Dalam Kecamatan Peureulak Barat Tahun 2021

Desa	Jenis Penggunaan Tanah (Ha)			
	Tanah Sawah	Tanah Ladang	Kolam/ Tambak	Perkebunan
(1)	(2)	(3)	(4)	(5)
1. Kabu	71	10	0	0
2. Beuringin	385	20	0	40
3. Teumpeun	54	10	0	5
4. Kebun Teumpeun	57	10	0	200
5. Paya Seungat	146	21	0	40
6. Tanjung Tualang	67	55	0	10
7. Beusa Seberang	500	22	0	20
8. Paya Gajah	123	5	0	50
9. Mon Geudong	148	103	0	50
10. Alue Bu Tuha	109	50	0	80
11. Alue Bu Jalan	219	20	0	80
12. Paya Biek	74	12	0	6
13. Beusa Baroh	102	5	30	80
14. Alue Bu Tunong	177	5	5	180
15. Alue Bu Jalan Baroh	102	50	5	0
Jumlah	2 334	398	40	841

Sumber : Kepala Desa Se-Kecamatan Peureulak Barat

Lanjutan Tabel I.2

Desa	Jenis Penggunaan Tanah (Ha)		
	Bangunan/ Pekarangan	Lainnya	Jumlah
(1)	(6)	(7)	(8)
1. Kabu	258	161	500
2. Beringin	579	491	1 500
3. Teumpeun	136	45	250
4. Kebun Teumpeun	38	24	330
5. Paya Seungat	289	103	600
6. Tanjung Tualang	203	65	400
7. Beusa Seberang	359	110	1011
8. Paya Gajah	119	103	400
9. Mon Geudong	129	69	500
10. Alue Bu Tuha	254	407	900
11. Alue Bu Jalan	266	141	726
12. Paya Biek	52	7	150
13. Beusa Baroh	150	122	489
14. Alue Bu Tunong	413	220	1000
15. Alue Bu Jalan Baroh	103	214	474
Jumlah	3348	2 282	9 230

Sumber : Kepala Desa Se-Kecamatan Peureulak Barat

Tabel I.3
Geografis Desa/Kelurahan dan Tinggi di Atas Permukaan Laut
Per Desa Dalam Kecamatan Peureulak Barat Tahun 2021

Desa	Geografis		Letak di atas Permukaan Laut		
			Kurang	50 M s/d	100 M
	Pantai	Bukan Pantai	Dari 50 M	100 M	Lebih
(1)	(2)	(3)	(4)	(5)	(6)
1. Kabu	0	1	1	0	0
2. Beringin	0	1	1	0	0
3. Teumpeun	0	1	1	0	0
4. Kebun Teumpeun	0	1	1	0	0
5. Paya Seungat	0	1	1	0	0
6. Tanjung Tualang	0	1	1	0	0
7. Beusa Seberang	0	1	1	0	0
8. Paya Gajah	0	1	1	0	0
9. Mon Geudong	0	1	1	0	0
10. Alue Bu Tuha	0	1	1	0	0
11. Alue Bu Jalan	0	1	1	0	0
12. Paya Biek	0	1	1	0	0
13. Beusa Baroh	0	1	1	0	0
14. Alue Bu Tunong	0	1	1	0	0
15. Alue Bu Jalan Baroh	0	1	1	0	0
Jumlah	0	15	15	0,00	0,00

Sumber : Kepala Desa Se-Kecamatan Peureulak Barat


Keterangan : 1 = ya, 0 = tidak

Tabel I.4
Luas Desa, Topografi Wilayah dan Keberadaan Hutan
Per Desa Dalam Kecamatan Peureulak Barat Tahun 2021

Desa	Luas Desa (Km ²)	Topografi Wilayah Desa	Keberadaan Hutan
(1)	(2)	(3)	(4)
1. Kabu	5.00	3	0
2. Beringin	15.00	3	0
3. Teumpeun	2.50	3	0
4. Kebun Teumpeun	3.30	3	0
5. Paya Seungat	6.00	3	0
6. Tanjung Tualang	4.00	3	0
7. Beusa Seberang	10.11	3	0
8. Paya Gajah	4.00	3	0
9. Mon Geudong	5.00	3	0
10. Alue Bu Tuha	9.00	3	0
11. Alue Bu Jalan	7.26	3	0
12. Paya Biek	1.50	3	0
13. Beusa Baroh	4.89	3	0
14. Alue Bu Tunong	10.00	3	0
15. Alue Bu Jalan Baroh	4.74	3	0
Jumlah			

Sumber : Kepala Desa Se- Kecamatan Peureulak Barat

Keterangan : Kolom (3) : 1 = Lereng/ Puncak 2 = Lembah 3 = Dataran



BAB

2

<https://facebook.com/murkab.bps.go.id>

Tabel II.1.
Jumlah Dusun dan Keterangan Umum Desa Menurut Status Dirinci Per Desa
Dalam Kecamatan Peureulak Barat Tahun 2021

D e s a	Jumlah Dusun	Status	Status Hukum Desa/Kelurahan		
			SK	SK	SK
			Mendagri	Gubernur	Lainnya
(1)	(2)	(3)	(4)	(5)	(6)
1. Kabu	3	1	1	0	0
2. Beuringin	3	1	1	0	0
3. Teumpeun	5	1	1	0	0
4. Kebun Teumpeun	2	1	1	0	0
5. paya Seungat	2	1	1	0	0
6. Tanjung Tualang	3	1	1	0	0
7. Beusa Seberang	5	1	1	0	0
8. Paya Gajah	4	1	1	0	0
9. Mon Geudong	2	1	1	0	0
10. Alue Bu Tuha	3	1	1	0	0
11. Alue Bu Jalan	4	1	1	0	0
12. Paya Biek	3	1	-	1	0
13. Beusa Baroh	3	1	-	1	0
14. Alue Bu Tunong	3	1	-	1	0
15. Alue Bu Jalan Baroh	3	1	-	1	0
Jumlah	48	15	11	4	0

Sumber : Kepala Desa Se-Kecamatan Peureulak Barat

Keterangan :

Kolom (3) : 1 = Desa, 2 = Kelurahan

Kolom (4-6) : 1 = Ya, 0 = Tidak

Tabel II.2.
 Nama dan Status Aparat Desa Serta Jumlah Pamong Dirinci Per Desa
 Dalam Kecamatan Peureulak Barat Tahun 2021

Desa	Nama Kades	Status Kades	Nama Sekdes	Status Sekdes	Jumlah Pamong
(1)	(2)	(3)	(4)	(5)	(6)
1. Kabu	Almuajirni	1	Fitria Bin M.Yusuf		5
2. Beuringin	Abdul Kadir	1	Abdul Karim		5
3. Teumpeun	Marsuddin	1	M. Nasir	1	5
4. Kebun Teumpeun	Mustafaruddin	1	Muzammir	1	5
5. Paya Seungat	Jaban Ishak	1	Syamsul	1	5
6. Tanjung Tualang	Muhibuddin	1	Zulfikar	1	5
7. Beusa Seberang	A. Salam	2	Saiful Mulki,S	1	5
8. Paya Gajah	I l y a s	1	Abubakar		5
9. Mon Geudong	Iskandar		M. Nafi Bayu	1	5
10. Alue Bu Tuha	Marwan Ismail, SH	1	Fauzi	1	5
11. Alue Bu Jalan	Mustafa	1	Muhazir	1	5
12. Paya Biek	Saifulli	1	Asnawi Idris		5
13. Beusa Baroh	Saiful Bahri	1	Jamaluddin		5
14. Alue Bu Tunong	Muhammad Nur	1	Saifuddin		5
15. Alue Bu Jalan Baroh	Muhammad	1	Abdullah Husin		5
Jumlah					75

Sumber : Kepala Desa Se-Kecamatan Peureulak Barat

Keterangan : Kolom (3) dan (5) : 1 = Definitif, 2 = Pelaksana Jabatan

Tabel II.3
 Nama Dusun dan Kepala Dusun dan Jenis SK Dusun Dirinci Per Desa
 Dalam Kecamatan Peureulak Barat Tahun 2021

D e s a	Nama Dusun	Nama Kepala Dusun	Jenis SK
(1)	(2)	(3)	(4)
1. Kabu	Cibreuk	Jamaluddin	1
	Pante	Ismahmuzar	1
	Tanjung	Rahmad Daniel	1
2. Beuringin	Blang Asan	Mursyidir Rahmat	1
	Kuta Trieng	A.Md Kep	1
	Leubok Buya	Maulazikri, A.Md	1
3. Teumpeun	Buket Batei	Saifullah	1
	Buket Jeumpa	Zunafar Rasyid	1
	Buket Mancang	Muhammad Ikhsan	1
	Jungka Gajah	Hermanto	1
4. Kebon Teumpeun	Paya Mane	R u s l i	1
	Blang Jawa	M. Nasir Ibrahim	1
	Pondok Seng	M Isa	1
5. Paya Seungat	Dama Pulo	Anwar	1
	Pasantren	Mukhsin	1
6. Tanjung Tualang	Tgk Leube Nyak	M. Husni	1
	Tgk Nyak Banda	Ridwan	1
	Tgk Pulo Panyang	Muazir	1
7. Beusa Seberang	Kuta Dayah	Martunis	1
	Matang Reu	Usman ZA	1
	Ujung Barat	Muammar	1
	Matang Habit	Abdul Muthaleb, SHi	1
	Matang Meunasah	Zubir Nurdin	1
8. Paya Gajah	Mulia	Muhammad Takim	1
	Jeumpa	Agus Bahtiar	1
	Jambo Bujang	Sulaiman	1
	Sematang Mamplam	Irwanda	1
Jumlah			1

Sumber : Kepala Desa Se-Kecamatan Peureulak Barat

Keterangan : Kolom (+) : 0 : Tidak Ada SK 1= SK Kepala Desa 2= SK Camat

Sambungan tabel III.3

D e s a	Nama Dusun	Nama Kepala Dusun	Jenis SK
(1)	(2)	(3)	(4)
9. Mon Geudong	Bahagia	Jailani Yahya	1
	Sejahtera	Bustami	1
10. Alue Bu Tuha	Lhok Dalam	Razali	1
	Mesjid	Asyari	1
	Peulawi	Hamdani	1
11. Alue Bu Jalan	Keude	Abdul Muhtaleb	1
	Nabok Tujoh	Zulkifli	1
	Seumatang Baroe	Marhaban	1
	Trieng Gadeng	Muhammad	1
12. Paya Biek	Dayah	Hasyem Daud	1
	Paya Uleu	Aiyub Yunus	1
	Teladan	Zainuddin Majid	1
13. Beusa Baroh	Matang Kuta	M Jafar Matsyah	1
	Matang Teungoh	Abu Bakar Usman	1
	Teupin Krut	Abdul Munir	1
14. Alue Bu Tunong	Alue Buloh	M Isa	1
	Buket Beureughang	Mahbud Abu Bakar	1
	Panton Rayeuk	Anwar	1
15. Alue Bu Jalan Baroh	Seumatang Naleung	Armia	1
	Paya Beunot	Sufiadi	1
	Pendidikan	Muslim	1
Jumlah			

Sumber : Kepala Desa Se-Kecamatan Peureulak Barat

Keterangan : Kolom (4) : 0 : Tidak Ada SK 1 = SK Kepala Desa 2 = SK Camat

Tabel II.4
 Jarak Desa Ke Ibu Kota Kabupaten, Ibu Kota Propinsi Dan Kantor Muspika
 Dalam Kecamatan Peureulak Barat Tahun 2021

Desa	Jarak ke (Km)				
	Ibu kota			Kantor	
	Kabupaten	Provinsi	camat	polsek	koramil
(1)	(2)	(3)	(4)	(5)	(6)
1 Kabu	20	387	3,0	3,0	3,0
2 Beuringin	21	388	3,1	3,1	3,1
3 Teumpeun	38	405	11,0	11,0	11,0
4 Kebun Teumpeun	23	390	6,0	6,0	6,0
5 paya Seungat	22	389	3,0	3,0	3,0
6 Tanjung Tualang	18	385	0,5	0,5	0,5
7 Beusa Seberang	17	384	0,00	0,00	0,00
8 Paya Gajah	15	382	3,0	3,0	3,0
9 Mon Geudong	11	378	6,0	6,0	6,0
10 Alue Bu Tuha	12	379	5,0	5,0	5,0
11 Alue Bu Jalan	11	378	5,5	5,5	5,5
12 Paya Biek	38	405	11,0	11,0	11,0
13 Beusa Baroh	17	384	3,0	3,0	3,0
14 Alue Bu Tunong	12	379	9,0	9,0	9,0
15 Alue Bu Jalan Baroh	11	378	5,5	,55	,55
Jumlah					



Sumber : Kepala Desa se-Kecamatan Peureulak Barat

Tabel II.5
 Fasilitas Yang Dimiliki Oleh Pemerintahan Desa
 Dalam Kecamatan Peureulak Barat Tahun 2021

Desa	Fasilitas Desa				
	Kantor Kepala Desa	Balai Desa	Tanah Kas Desa	Komputer	Aset Desa Lainnya
(1)	(2)	(3)	(4)	(5)	(6)
1 Kabu	1	0	0	1	1
2 Beuringin	1	0	1	1	1
3 Teumpeun	1	0	1	1	1
4 Kebun Teumpeun	0	0	0	1	1
5 paya Seungat	1	0	0	1	1
6 Tanjung Tualang	1	0	0	1	1
7 Beusa Seberang	1	0	1	1	1
8 Paya Gajah	1	0	1	1	1
9 Mon Geudong	1	0	0	1	1
10 Alue Bu Tuha	1	0	1	1	1
11 Alue Bu Jalan	1	0	1	1	1
12 Paya Biek	0	0	1	1	1
13 Beusa Baroh	1	0	0	1	1
14 Alue Bu Tunong	0	0	0	1	1
15 Alue Bu Jalan Baroh	0	0	1	1	1

Sumber : Kepala Desa se-Kecamatan Peureulak Barat

Keterangan kolom (2),(3),(4),(5) dan (6) : 1 = ya, 0 = tidak



BAB

3

Tabel III.1
Perkiraan Luas Wilayah dan Jumlah Kepala Keluarga
Dirinci Per Desa
Dalam Kecamatan Peureulak Barat Tahun 2021

Desa	Jumlah	
	Luas Desa (KM2)	Kartu Keluarga
1	2	3
1. Kabu	5,00	338
2. Beuringin	15,00	431
3. Teumpeun	2,50	406
4. Kebun Teumpeun	3,30	73
5. Paya Seungat	6,00	158
6. Tanjung Tualang	4,00	369
7. Beusa Seberang	10,11	718
8. Paya Gajah	4,00	429
9. Mon Geudong	5,00	122
10. Alue Bu Tuha	9,00	317
11. Alue Bu Jalan	7,26	326
12. Paya Biek	1,50	243
13. Beusa Baroh	4,89	234
14. Alue Bu Tunong	10,00	239
15. Alue Bu Jalan Baroh	4,74	326
Jumlah	92,30	4 729

Sumber : Disduk Capil Aceh Timur

Tabel III.2
Perkiraan Luas Wilayah, Jumlah Penduduk
dan Kepadatan Penduduk Dirinci Per Desa
Dalam Kecamatan Peureulak Barat Tahun 2021

Desa	Luas Desa (KM2)	Jumlah Penduduk	Kepadatan Penduduk
1	2	3	4
1. Kabu	5,00	1195	239
2. Beuringin	15,00	1538	103
3. Teumpeun	2,50	1511	604
4. Kebun Teumpeun	3,30	260	79
5. Paya Seungat	6,00	569	95
6. Tanjung Tualang	4,00	1352	341
7. Beusa Seberang	10,11	2766	274
8. Paya Gajah	4,00	1567	378
9. Mon Geudong	5,00	474	91
10. Alue Bu Tuha	9,00	1159	126
11. Alue Bu Jalan	7,26	1525	207
12. Paya Biek	1,50	878	527
13. Beusa Baroh	4,89	895	174
14. Alue Bu Tunong	10,00	885	85
15. Alue Bu Jalan Baroh	4,74	1161	243
Jumlah	41,91	17735	423

Sumber : Disduk Capil Aceh Timur

Tabel III.3
Perkiraan Jumlah Penduduk dan Rata-Rata Penduduk
Dirinci Per Desa Dalam Kecamatan Peureulak Barat Tahun 2020
Dalam Kecamatan Peureulak Barat Tahun 2021

Desa	Rumah Tangga (Ruta)	Jumlah Penduduk	Rata-rata Penduduk/ Ruta
(1)	(2)	(3)	(4)
1. Kabu	---	1195	---
2. Beuringin	---	1538	---
3. Teumpeun	---	1511	---
4. Kebun Teumpeun	---	260	---
5. Paya Seungat	---	569	---
6. Tanjung Tualang	---	1352	---
7. Beusa Seberang	---	2766	---
8. Paya Gajah	---	1567	---
9. Mon Geudong	---	474	---
10. Alue Bu Tuha	---	1159	---
11. Alue Bu Jalan	---	1525	---
12. Paya Biek	---	878	---
13. Beusa Baroh	---	895	---
14. Alue Bu Tunong	---	885	---
15. Alue Bu Jalan Baroh	---	1161	---
Jumlah	-	17 735	---

Sumber : Disduk Capil Aceh Timur

Tabel III.4
Perkiraan Jumlah Penduduk Menurut Jenis Kelamin dan Sex Ratio
Dirinci Per Desa Dalam Kecamatan Peureulak Barat Tahun 2021

Desa	Laki-laki	Perempuan	Sex Ratio
(1)	(2)	(3)	(4)
1. Kabu	594	601	0,99
2. Beuringin	759	779	0,97
3. Teumpeun	742	769	0,96
4. Kebun Teumpeun	136	124	1,10
5. Paya Seungat	281	288	0,98
6. Tanjung Tualang	673	679	0,99
7. Beusa Seberang	1383	1383	1,00
8. Paya Gajah	787	780	1,01
9. Mon Geudong	242	232	1,04
10. Alue Bu Tuha	565	594	0,95
11. Alue Bu Jalan	749	776	0,97
12. Paya Biek	427	451	0,95
13. Beusa Baroh	471	424	1,11
14. Alue Bu Tunong	447	438	1,02
15. Alue Bu Jalan Baroh	573	588	0,97
Jumlah	8 829	8 906	96,00

Sumber : Disduk Capil Aceh Timur

Tabel III.5
Perkiraan Jumlah Penduduk Menurut Jenis Kewarganegaraan
dan Jenis Kelamin Dirinci Per Desa
Dalam Kecamatan Peureulak Barat Tahun 2021

Desa	WNI		
	Lk	Pr	Jumlah
(1)	(2)	(3)	(4)
1. Kabu	594	601	1195
2. Beuringin	759	779	1538
3. Teumpeun	742	769	1511
4. Kebun Teumpeun	136	124	260
5. Paya Seungat	281	288	569
6. Tanjung Tualang	673	679	1352
7. Beusa Seberang	1383	1383	2766
8. Paya Gajah	787	780	1567
9. Mon Geudong	242	232	474
10. Alue Bu Tuha	565	594	1159
11. Alue Bu Jalan	749	776	1525
12. Paya Biek	427	451	878
13. Beusa Baroh	471	424	895
14. Alue Bu Tunong	447	438	885
15. Alue Bu Jalan Baroh	573	588	1161
Jumlah	8 829	8 906	17 735

Sumber : Disduk Capil Aceh Timur

Sambungan Tabel III.5

Desa	WNA			Total
	Lk	Pr	Jumlah	
(1)	(5)	(6)	(7)	(8)
1. Kabu	0	0	0	0
2. Beuringin	0	0	0	0
3. Teumpeun	0	0	0	0
4. Kebun Teumpeun	0	0	0	0
5. Paya Seungat	0	0	0	0
6. Tanjung Tualang	0	0	0	0
7. Beusa Seberang	0	0	0	0
8. Paya Gajah	0	0	0	0
9. Mon Geudong	0	0	0	0
10. Alue Bu Tuha	0	0	0	0
11. Alue Bu Jalan	0	0	0	0
12. Paya Biek	0	0	0	0
13. Beusa Baroh	0	0	0	0
14. Alue Bu Tunong	0	0	0	0
15. Alue Bu Jalan Baroh	0	0	0	0
Jumlah	0	0	0	0

Sumber : Disduk Capil Aceh Timur

Tabel III.6
Perkembangan Penduduk Dirinci Menurut Desa
Dirinci Per Desa Dalam Kecamatan Peureulak Barat Tahun 2017 -2021

Desa					
	2017	2018	2019	2020	2021
(1)	(2)				
1. Kabu	1 185	1 208	1232	1208	1195
2. Beuringin	1 378	1 404	1432	1525	1538
3. Teumpeun	1 408	1 435	1464	1555	1511
4. Kebun Teumpeun	161	164	168	224	260
5. Paya Seungat	438	446	455	493	569
6. Tanjung Tualang	1 190	1 213	1248	1365	1352
7. Beusa Seberang	2 708	2 760	2815	2752	2766
8. Paya Gajah	1 390	1 417	1445	1510	1567
9. Mon Geudong	389	396	404	455	474
10. Alue Bu Tuha	1 015	1 034	1054	1135	1159
11. Alue Bu Jalan	1 395	1 422	1451	1505	1525
12. Paya Biek	772	786	801	791	878
13. Beusa Baroh	878	704	718	849	895
14. Alue Bu Tunong	878	894	912	846	885
15. Alue Bu Jalan Baroh	1 053	1 073	1094	1154	1161
Jumlah	16 238	16 356	16 693	17 367	17 735

Sumber : Disduk Capil Aceh Timur

*) Berdasarkan perhitungan proyeksi penduduk

Tabel III.7
 Banyaknya Kelahiran dan Kematian Menurut Jenis Kelamin
 Dirinci Per Desa Dalam Kecamatan Peureulak Barat Tahun 2021

Desa	Kelahiran			Kematian		
	Lk	Pr	Jumlah	Lk	Pr	Jumlah
(1)	(2)	(3)	4	(5)	(6)	(7)
1. Kabu						
2. Beuringin						
3. Teumpeun						
4. Kebun Teumpeun						
5. Paya Seungat						
6. Tanjung Tualang						
7. Beusa Seberang				Untuk sementara data tidak tersedia		
8. Paya Gajah						
9. Mon Geudong						
10. Alue Bu Tuha						
11. Alue Bu Jalan						
12. Paya Biek						
13. Beusa Baroh						
14. Alue Bu Tunong						
15. Alue Bu Jalan Baroh						
Jumlah						

Tabel III.8
Perkiraan Jumlah Penduduk Masuk dan Keluar
Dirinci Per Desa Dalam Kecamatan Peureulak Barat Tahun 2021


Desa	Jumlah	
	Masuk (Datang)	Keluar (Pergi)
1	2	3
1. Kabu		
2. Beuringin		
3. Teumpeun		
4. Kebun Teumpeun		
5. Paya Seungat		
6. Tanjung Tualang		
7. Beusa Seberang		
8. Paya Gajah	Untuk sementara data tidak tersedia	
9. Mon Geudong		
10. Alue Bu Tuha		
11. Alue Bu Jalan		
12. Paya Biek		
13. Beusa Baroh		
14. Alue Bu Tunong		
15. Alue Bu Jalan Baroh		
Jumlah	0	0

Sumber : Kepala Desa Se-Kecamatan Peureulak Barat

Tabel III. 9
Perkiraan Jumlah Penduduk
Menurut Kelompok Umur dan Jenis Kelamin
Di Kecamatan Peureulak Barat Tahun 2021

Kelompok Umur	Laki-laki	Perempuan	Jumlah
(1)	(2)	(3)	(4)
0-4	1042	984	2 026
5-9	968	984	1 952
10-14	955	912	1 867
15-19	878	831	1 709
20-24	762	772	1 534
25-29	784	713	1 497
30-34	664	654	1 318
35-39	598	611	1 209
40-44	488	501	989
45-49	461	444	905
50-54	308	360	668
55-59	255	286	541
60-64	193	247	440
65-69	132	169	301
70-74	77	128	205
75+	88	118	206
Jumlah	8 653	8 714	17 367

Sumber : Disduk Capil Aceh Timur



BAB

4

<https://facebook.com/murkab.bps.go.id>

Tabel IV.1
Jumlah Sarana Kesehatan Di Masing-masing Desa
Dalam Kecamatan Peureulak Barat Tahun 2021

Desa	Rumah Sakit	Rumah Bersalin	Poli- klinik	Pus- kesmas	Pus- kesmas Pembantu
(1)	(2)	(3)	(4)	(5)	(6)
1. Kabu	0	0	0	0	0
2. Beuringin	0	0	0	0	0
3. Teumpeun	0	0	0	0	0
4. Keubon Teumpeun	0	0	0	0	0
5. Paya Seungat	0	0	0	0	0
6. Tanjung Tualang	0	0	0	0	0
7. Beusa Seberang	0	0	0	0	1
8. Paya Gajah	0	0	0	1	0
9. Mon Geudong	0	0	0	0	0
10. Alue Bu Tuha	0	0	0	0	0
11. Alue Bu Jalan	0	0	0	0	0
12. Paya Biek	0	0	0	0	0
13. Beusa Baroh	0	0	0	0	0
14. Alue Bu Tunong	0	0	0	0	0
15. Alue Bu Jalan Baroh	0	0	0	0	0
Jumlah	0	0	0	1	1

Sumber : PUSKESMAS Kec. Peureulak Barat

Bersambung ...

Sambungan Tabel IV.1

Desa	Poskes- des	Polindes	Pos- yandu	Apotek
(1)	(7)	(8)	(9)	(10)
1. Kabu	0	0	2	0
2. Beuringin	1	0	1	0
3. Teumpeun	1	0	3	0
4. Keubon Teumpeun	1	0	1	0
5. Paya Seungat	1	0	1	0
6. Tanjung Tualang	1	0	1	0
7. Beusa Seberang	1	0	4	0
8. Paya Gajah	0	1	3	0
9. Mon Geudong	1	0	1	0
10. Alue Bu Tuha	1	0	1	0
11. Alue Bu Jalan	1	0	2	0
12. Paya Biek	1	0	2	0
13. Beusa Baroh	1	0	1	0
14. Alue Bu Tunong	1	0	3	0
15. Alue Bu Jalan Baroh	1	0	2	0
Jumlah	13	1	28	0

Sumber : PUSKESMAS Kec. Peureulak Barat

Keterangan : » Kolom (10) : 1*-Kegiatan Posyandu,
tetapi tidak ada bangunan fisik
.....

Sambungan Tabel IV.1

Desa	Prakter Dokter	Praktek Dokter Gigi	Praktek Tenaga Kesehatan
(1)	(12)	(13)	(14)
1. Kabu	0	0	0
2. Beuringin	0	0	2
3. Teumpeun	0	0	0
4. Keubon Teumpeun	0	0	0
5. Paya Seungat	0	0	0
6. Tanjung Tualang	0	0	0
7. Beusa Seberang	1	0	4
8. Paya Gajah	0	0	0
9. Mon Geudong	0	0	0
10. Alue Bu Tuha	0	0	0
11. Alue Bu Jalan	0	0	0
12. Paya Biek	0	0	0
13. Beusa Baroh	0	0	0
14. Alue Bu Tunong	0	0	0
15. Alue Bu Jalan Baroh	0	0	0
Jumlah	1	0	6

Sumber : PUSKESMAS Kec. Peureulak Barat

Keterangan : » Kolom (10) : 1*=Kegiatan Posyandu,

Tabel IV.2
Kemudahan Mencapai Sarana Kesehatan Terdekat
Dalam Kecamatan Peureulak Barat Tahun 2021

Desa	Rumah Sakit	Rumah Bersalin	Poliklinik/ Balai Pengobatan
(1)	(2)	(3)	(4)
1. Kabu	2	2	2
2. Beuringin	2	1	2
3. Teumpeun	2	3	2
4. Keubon Teumpeun	3	3	2
5. Paya Seungat	2	2	2
6. Tanjung Tualang	2	2	2
7. Beusa Seberang	2	3	1
8. Paya Gajah	2	2	1
9. Mon Geudong	2	2	2
10. Alue Bu Tuha	2	3	1
11. Alue Bu Jalan	2	2	1
12. Paya Biek	3	3	2
13. Beusa Baroh	2	2	1
14. Alue Bu Tunong	3	2	2
15. Alue Bu Jalan Baroh	2	2	2
Jumlah			

Sumber : BPS, Pendataan Potensi Desa (PODES)

Keterangan : 1 = Sangat Mudah; 2= Mudah; 3= Sulit; 4= Sangat Sulit

Sambungan Tabel IV.2

Desa	Puskesmas		
	Rawat Inap	Tanpa Rawat Inap	Apotik
(1)	(5)	(6)	(7)
1. Kabu	2	2	2
2. Beuringin	2	2	2
3. Teumpeun	3	2	2
4. Keubon Teumpeun	3	2	3
5. Paya Seungat	2	2	2
6. Tanjung Tualang	2	2	2
7. Beusa Seberang	2	2	1
8. Paya Gajah	2	0	1
9. Mon Geudong	2	2	2
10. Alue Bu Tuha	2	2	1
11. Alue Bu Jalan	1	1	1
12. Paya Biek	3	3	3
13. Beusa Baroh	2	2	2
14. Alue Bu Tunong	2	2	3
15. Alue Bu Jalan Baroh	2	1	3
Jumlah			

Sumber : BPS, Pendataan Potensi Desa (PODES)

Keterangan : 1 = Sangat Mudah; 2= Mudah; 3= Sulit; 4= Sangat Sulit

Tabel IV.3
Jumlah Tenaga Kesehatan Di Masing-masing Desa
Dalam Kecamatan Peureulak Barat Tahun 2021

Desa	Dokter	Dokter Gigi	Mantri
(1)	(2)	(3)	(4)
1. Kabu	0	0	0
2. Beuringin	0	0	0
3. Teumpeun	0	0	0
4. Keubon Teumpeun	0	0	0
5. Paya Seungat	0	0	0
6. Tanjung Tualang	0	0	0
7. Beusa Seberang	0	1	0
8. Paya Gajah	0	0	0
9. Mon Geudong	0	0	0
10. Alue Bu Tuha	0	0	0
11. Alue Bu Jalan	0	0	0
12. Paya Biek	0	0	0
13. Beusa Baroh	0	0	0
14. Alue Bu Tunong	0	0	0
15. Alue Bu Jalan Baroh	0	0	0
Jumlah	0	1	0

Sumber : BPS, Pendataan Potensi Desa (PODES)

Sambungan Tabel IV.3

Desa	Perawat	Bidan	Dukun Bersalin	Jumlah
(1)	(5)	(6)	(7)	(8)
1. Kabu	0	1	-	1
2. Beuringin	0	1	1	2
3. Teumpeun	1	1	1	3
4. Keubon Teumpeun	0	1	0	1
5. Paya Seungat	0	1	1	2
6. Tanjung Tualang	3	1	0	4
7. Beusa Seberang	10	1	4	16
8. Paya Gajah	5	1	0	6
9. Mon Geudong	2	1	1	4
10. Alue Bu Tuha	8	1	2	11
11. Alue Bu Jalan	5	1	0	6
12. Paya Biek	1	1	2	4
13. Beusa Baroh	0	1	3	4
14. Alue Bu Tunong	0	1	4	5
15. Alue Bu Jalan Baroh	1	1	0	2
Jumlah	36	15	19	71

Sumber : BPS, Pendataan Potensi Desa (PODES)

Tabel IV.4
 Banyak Warga Penderita Gizi Buruk
 Dalam Kecamatan Peureulak Barat Tahun 2021

Desa	2020*	2021*
(1)	(6)	
1. Kabu	-	
2. Beuringin	-	
3. Teumpeun	-	
4. Keubon Teumpeun	-	
5. Paya Seungat	-	
6. Tanjung Tualang	-	
7. Beusa Seberang	-	
8. Paya Gajah	-	
9. Mon Geudong	-	
10. Alue Bu Tuha	-	
11. Alue Bu Jalan	-	
12. Paya Biek	-	
13. Beusa Baroh	-	
14. Alue Bu Tunong	-	
15. Alue Bu Jalan Baroh	-	
Jumlah		

Sumber : BPS, Pendataan Potensi Desa (PODES)

* Data belum tersedia

Tabel IV.5
Banyaknya Kejadian Bencana Alam
Dalam Kecamatan Peureulak Barat Tahun 2021

Desa	Gempa Bumi	Tsunami	Tanah Longsor
(1)	(2)	(3)	(4)
1. Kabu	-	-	-
2. Beuringin	-	-	-
3. Teumpeun	-	-	-
4. Keubon Teumpeun	-	-	-
5. Paya Seungat	-	-	-
6. Tanjung Tualang	-	-	-
7. Beusa Seberang	-	-	-
8. Paya Gajah	-	-	-
9. Mon Geudong	-	-	-
10. Alue Bu Tuha	-	-	-
11. Alue Bu Jalan	-	-	-
12. Paya Biek	-	-	-
13. Beusa Baroh	-	-	-
14. Alue Bu Tunong	-	-	-
15. Alue Bu Jalan Baroh	-	-	-
Jumlah	-	-	-

Sumber : BPS, Pendataan Potensi Desa (PODES)

Lanjutan Tabel IV.5

Desa	Banjir	Banjir Bandang	Kekeringan
(1)	(5)	(6)	(7)
1. Kabu	1	-	0
2. Beuringin	1	-	0
3. Teumpeun	1	-	0
4. Keubon Teumpeun	1	-	0
5. Paya Seungat	0	-	0
6. Tanjung Tualang	1	-	0
7. Beusa Seberang	1	-	1
8. Paya Gajah	1	-	0
9. Mon Geudong	1	-	0
10. Alue Bu Tuha	1	-	1
11. Alue Bu Jalan	0	-	0
12. Paya Biek	1	-	0
13. Beusa Baroh	1	-	0
14. Alue Bu Tunong	0	-	0
15. Alue Bu Jalan Baroh	0	-	0
Jumlah	11	-	2

Sumber : BPS, Pendataan Potensi Desa (PODES)

Lanjutan Tabel IV.5

Desa	Kebakaran Hutan dan Lahan	Angin Puyun / Puting Beliung/ Tupan	Gelombang Pasang Laut
(1)	(8)	(9)	(10)
1. Kabu	-	-	-
2. Beuringin	-	-	-
3. Teumpeun	-	-	-
4. Keubon Teumpeun	-	-	-
5. Paya Seungat	-	-	-
6. Tanjung Tualang	-	-	-
7. Beusa Seberang	-	-	-
8. Paya Gajah	-	-	-
9. Mon Geudong	-	-	-
10. Alue Bu Tuha	-	-	-
11. Alue Bu Jalan	-	-	-
12. Paya Biek	-	-	-
13. Beusa Baroh	-	-	-
14. Alue Bu Tunong	-	-	-
15. Alue Bu Jalan Baroh	-	-	-
Jumlah	-	-	-

Sumber : BPS, Pendataan Potensi Desa (PODES)

Tabel IV.6
Banyaknya Korban Jiwa akibat Bencana Alam
Dalam Kecamatan Peureulak Barat Tahun 2021

Desa	Gempa Bumi	Tsunami	Tanah Longsor
(1)	(2)	(3)	(4)
1. Kabu	-	-	-
2. Beuringin	-	-	-
3. Teumpeun	-	-	-
4. Keubon Teumpeun	-	-	-
5. Paya Seungat	-	-	-
6. Tanjung Tualang	-	-	-
7. Beusa Seberang	-	-	-
8. Paya Gajah	-	-	-
9. Mon Geudong	-	-	-
10. Alue Bu Tuha	-	-	-
11. Alue Bu Jalan	-	-	-
12. Paya Biek	-	-	-
13. Beusa Baroh	-	-	-
14. Alue Bu Tunong	-	-	-
15. Alue Bu Jalan Baroh	-	-	-
Jumlah	-	-	-

Sumber : BPS, Pendataan Potensi Desa (PODES)

Lanjutan Tabel IV.6

Desa	Banjir	Banjir Bandang	Kekeringan
(1)	(5)	(6)	(7)
1. Kabu	-	-	-
2. Beuringin	-	-	-
3. Teumpeun	-	-	-
4. Keubon Teumpeun	-	-	-
5. Paya Seungat	-	-	-
6. Tanjung Tualang	-	-	-
7. Beusa Seberang	-	-	-
8. Paya Gajah	-	-	-
9. Mon Geudong	-	-	-
10. Alue Bu Tuha	-	-	-
11. Alue Bu Jalan	-	-	-
12. Paya Biek	-	-	-
13. Beusa Baroh	-	-	-
14. Alue Bu Tunong	-	-	-
15. Alue Bu Jalan Baroh	-	-	-
Jumlah	-	-	-

Sumber : BPS, Pendataan Potensi Desa (PODES)

Lanjutan Tabel IV.6

Desa	Kebakaran Hutan dan Lahan	Angin Puyun / Puting Beliung/ Tupan	Gelombang Pasang Laut
(1)	(8)	(9)	(10)
1. Kabu	-	-	-
2. Beuringin	-	-	-
3. Teumpeun	-	-	-
4. Keubon Teumpeun	-	-	-
5. Paya Seungat	-	-	-
6. Tanjung Tualang	-	-	-
7. Beusa Seberang	-	-	-
8. Paya Gajah	-	-	-
9. Mon Geudong	-	-	-
10. Alue Bu Tuha	-	-	-
11. Alue Bu Jalan	-	-	-
12. Paya Biek	-	-	-
13. Beusa Baroh	-	-	-
14. Alue Bu Tunong	-	-	-
15. Alue Bu Jalan Baroh	-	-	-
Jumlah	-	-	-

Sumber : BPS, Pendataan Potensi Desa (PODES)

Tabel IV.7
Keberadaan Fasilitas / Upaya Antisipasi / Mitigasi Bencana Alam
Dalam Kecamatan Peureulak Barat Tahun 2021

Desa	Sistem Peringatan Dini Bencana Alam	Sistem Peringatan Dini Tsunami	Perlengkapan Keselamatan
(1)	(2)	(3)	(4)
1. Kabu	-	-	-
2. Beuringin	-	-	-
3. Teumpeun	-	-	-
4. Keubon Teumpeun	-	-	-
5. Paya Seungat	-	-	-
6. Tanjung Tualang	-	-	-
7. Beusa Seberang	-	-	-
8. Paya Gajah	-	-	-
9. Mon Geudong	-	-	-
10. Alue Bu Tuha	-	-	-
11. Alue Bu Jalan	-	-	-
12. Paya Biek	-	-	-
13. Beusa Baroh	-	-	-
14. Alue Bu Tunong	-	-	-
15. Alue Bu Jalan Baroh	-	-	-
Jumlah	-	-	-

Sumber : BPS, Pendataan Potensi Desa (PODES)

Lanjutan Tabel IV.6

Desa	Banjir	Banjir Bandang	Kekeringan
(1)	(5)	(6)	(7)
1. Kabu	-	-	-
2. Beuringin	-	-	-
3. Teumpeun	-	-	-
4. Keubon Teumpeun	-	-	-
5. Paya Seungat	-	-	-
6. Tanjung Tualang	-	-	-
7. Beusa Seberang	-	-	-
8. Paya Gajah	-	-	-
9. Mon Geudong	-	-	-
10. Alue Bu Tuha	-	-	-
11. Alue Bu Jalan	-	-	-
12. Paya Biek	-	-	-
13. Beusa Baroh	-	-	-
14. Alue Bu Tunong	-	-	-
15. Alue Bu Jalan Baroh	-	-	-
Jumlah	-	-	-

Sumber : BPS, Pendataan Potensi Desa (PODES)

Lanjutan Tabel IV.6

Desa	Kebakaran Hutan dan Lahan	Angin Puyuh / Puting Beliung/ Topan	Gelombang Pasang Laut
(1)	(8)	(9)	(10)
1. Kabu	-	-	-
2. Beuringin	-	-	-
3. Teumpeun	-	-	-
4. Keubon Teumpeun	-	-	-
5. Paya Seungat	-	-	-
6. Tanjung Tualang	-	-	-
7. Beusa Seberang	-	-	-
8. Paya Gajah	-	-	-
9. Mon Geudong	-	-	-
10. Alue Bu Tuha	-	-	-
11. Alue Bu Jalan	-	-	-
12. Paya Biek	-	-	-
13. Beusa Baroh	-	-	-
14. Alue Bu Tunong	-	-	-
15. Alue Bu Jalan Baroh	-	-	-
Jumlah	-	-	-

Sumber : BPS, Pendataan Potensi Desa (PODES)

Tabel IV.8
 Jumlah Pemeluk Agama Dirinci menurut Agama
 Dalam Kecamatan Peureulak Barat Tahun 2021

Desa				
	Islam	Protestan	Katolik	Hindu
(1)	(2)	(3)	(4)	(5)
1. Kabu	Sementara data tidak tersedia			
2. Beuringin				
3. Teumpeun				
4. Keubon Teumpeun				
5. Paya Seungat				
6. Tanjung Tualang				
7. Beusa Seberang				
8. Paya Gajah				
9. Mon Geudong				
10. Alue Bu Tuha				
11. Alue Bu Jalan				
12. Paya Biek				
13. Beusa Baroh				
14. Alue Bu Tunong				
15. Alue Bu Jalan Baroh				
Jumlah	-			

Sumber ; Kepala Desa Se-Kecamatan Peureulak Barat

Tabel IV.9
Jumlah Tempat Ibadah Dirinci Menurut Jenis Di Masing-masing
Dalam Kecamatan Peureulak Barat Tahun 2021

	Desa	Mesjid	Langgar/ Meunasah	Gereja	Pura	Vihara	Jumlah
	(1)	(2)	(3)	(4)	(5)	(6)	(7)
1.	Kabu	1	1	0	0	0	2
2.	Beuringin	1	1	0	0	0	2
3.	Teumpeun	1	1	0	0	0	2
4.	Keubon Teumpeun	0	1	0	0	0	2
5.	Paya Seungat	0	1	0	0	0	1
6.	Tanjung Tualang	1	1	0	0	0	2
7.	Beusa Seberang	1	4	0	0	0	5
8.	Paya Gajah	1	2	0	0	0	3
9.	Mon Geudong	0	1	0	0	0	1
10.	Alue Bu Tuha	1	1	0	0	0	2
11.	Alue Bu Jalan	1	2	0	0	0	3
12.	Paya Biek	1	1	0	0	0	2
13.	Beusa Baroh	1	2	0	0	0	3
14.	Alue Bu Tunong	1	3	0	0	0	4
15.	Alue Bu Jalan Baroh	1	2	0	0	0	3
	Jumlah	12	24	0	0	0	37

Sumber : Kepala Desa Se-Kecamatan Peureulak Barat

Tabel IV.10
 Fasilitas menurut Jenis Olahraga dan Ketersediaannya
 Dalam Kecamatan Peureulak Barat Tahun 2021

Jenis Fasilitas	Ketersediaannya	Kondisi Fasilitas / Lapangan Olah Raga		
		Baik	Rusak Sedang	Rusak Parah
(1)	(2)	(3)	(4)	(5)
1. Sepak Bola	1	1	2	2
2. Bola Voli	1	1	2	2
3. Bulu Tangkis	2			
4. Bola Basket	2			
5. Tenis Lapangan	2			
6. Tenis Meja	2			
7. Futsal	2			
8. Renang	2			
9. Bela Diri (Pencak Silat, Karate dll)	2			
10. Bilyard	2			
11. Pusat Kebugaran (Senam, Fitnes, Aerobik dll)	2			
12. Lainnya	2			
Jumlah				

Sumber : BPS, Pendataan Potensi Desa (PODES)

Ket : Jika kolom 2 tersedia maka kolom 3 s/d 5 harus terisi

Ket Kolom 2

1 - Ada

2 - Tidak ada

Ket Kolom 3 s/d 5

1 - Ada

2 - Tidak ada

Tabel IV.11
 Persentase Bangunan Tempat Tinggal Dirinci Menurut Jenis
 Dalam Kecamatan Peureulak Barat Tahun 2021

D e s a	Permanen	Semi Permanen	Sederhana	Jumlah
(1)	(2)	(3)	(4)	(5)
1. Kabu	4	50	45	100
2. Beuringin	12	40	47	100
3. Teumpeun	6	43	52	100
4. Keubon Teumpeun	11	34	54	100
5. Paya Seungat	6	38	56	100
6. Tanjung Tualang	9	40	52	100
7. Beusa Seberang	11	25	64	100
8. Paya Gajah	13	45	42	100
9. Mon Geudong	12	27	61	100
10. Alue Bu Tuha	13	35	53	100
11. Alue Bu Jalan	7	36	57	100
12. Paya Biek	4	40	57	100
13. Beusa Baroh	24	33	43	100
14. Alue Bu Tunong	21	38	41	100
15. Alue Bu Jalan Baroh	14	53	33	100
J u m l a h	11	38	51	100

Sumber : Kepala Desa Se-Kecamatan Peureulak Barat

Tabel IV.12
 Banyaknya Jumlah Desa Menurut Penerangan Jalan Utama
 Dimasing-masing Desa Dalam Kecamatan Peureulak Barat
 Tahun 2019 - 2021

Jenis Sumber penerangan Jalan	2019	2020	2021
(1)	(2)	(3)	(3)
1. Listrik Pemerintah	10	10	10
2. Listrik Non Pemerintah	0	0	0
3. Non Listrik	0	0	0

Sumber : BPS, Pendataan Potensi Desa (PODES)

Tabel IV.13
 Persentase Rumahtangga Dirinci Menurut
 Penggunaan Alat Penerangan
 Dalam Kecamatan Peureulak Barat Tahun 2021

D e s a	Listrik		Minyak Tanah	Lainnya
	PLN	Non PLN		
(1)	(2)	(3)	(4)	(5)
1. Kabu				
2. Beuringin				
3. Teumpeun				
4. Keubon Teumpeun				
5. Paya Seungat				
6. Tanjung Tualang				
7. Beusa Seberang	Untuk sementara tidak ada data			
8. Paya Gajah				
9. Mon Geudong				
10. Alue Bu Tuha				
11. Alue Bu Jalan				
12. Paya Biek				
13. Beusa Baroh				
14. Alue Bu Tunong				
15. Alue Bu Jalan Baroh				
Jumlah				

Sumber : Kepala Desa Se-Kecamatan Peureulak Barat

Tabel IV.14
 Banyaknya Desa Menurut Jenis Bahan Bakar untuk Memasak
 Dimasing-masing Desa Dalam Kecamatan Peureulak Barat
 Tahun 2019 - 2021

Jenis Bahan Bakar	2019	2020	2021
(1)	(2)	(3)	(3)
1. Gas Kota	-	-	-
2. LPG 3 Kg	15	15	15
3. LPG Lebih dari 3 Kg	-	-	-
4. Minyak Tanah	-	-	-
5. Kayu Bakar	-	-	-
6. Lainnya	-	-	-

Sumber : BPS, Pendataan Potensi Desa (PODES)

Ket : Jumlah desa yang menggunakan Jenis Bahan Bakar Untuk Memasak

Tabel IV.15
 Banyaknya Desa Menurut Sumber Air Minum Sebahagian besar Keluarga
 Dimasing-masing Desa Dalam Kecamatan Peureulak Barat
 Tahun 2019 - 2021

Jenis Sumber Air Minum	2019	2020	2021
(1)	(2)	(3)	(3)
1. Air Kemasan Bermerk			
2. Air Isi Ulang			
3. Leding dengan Meteran			
4. Leding Tanpa Meteran			
5. Sumur Bor atau Pompa		Untuk sementara tidak ada data	
6. Sumur			
7. Mata Air			
8. Sungai / Danau/ Kolam/ Waduk/ Situ/ Embung/ Bendungan			
9. Air Hujan			
10. Lainnya			

Sumber : BPS, Pendataan Potensi Desa (PODES)

Tabel IV.16
 Banyaknya Desa Menurut Jenis Penggunaan Jamban
 Dimasing-masing Desa Dalam Kecamatan Peureulak Barat
 Tahun 2018 - 2020

Jenis Penggunaan Jamban	2018	2019	2020
(1)	(2)		(3)
1. Sendiri	15	15	15
2. Bersama	-	-	-
3. Umum	-	-	-
4. Bukan Jamban	-	-	-

Sumber : BPS, Pendataan Potensi Desa (PODES)

Tabel IV.13
 Banyaknya Sekolah, Guru dan Murid Taman Kanak-kanak Negeri dan Swasta
 Masing-masing Desa Dalam Kecamatan Peureulak Barat Tahun 2021

Desa	Taman Kanak-kanak					
	Negeri			Swasta		
	Sekolah	Guru	Murid	Sekolah	Guru	Murid
(1)	(2)	(3)	(4)	(5)	(6)	(7)
1. Kabu	0	0	0	0	0	0
2. Beuringin	0	0	0	0	0	0
3. Teumpeun	0	0	0	0	0	0
4. Keubon Teumpeun	0	0	0	0	0	0
5. Paya Seungat	0	0	0	0	0	0
6. Tanjung Tualang	0	0	0	0	0	0
7. Beusa Seberang	1	5	14	0	0	0
8. Paya Gajah	0	0	0	0	0	0
9. Mon Geudong	0	0	0	0	0	0
10. Alue Bu Tuha	1	2	42	0	0	0
11. Alue Bu Jalan	0	0	0	0	0	0
12. Paya Biek	0	0	0	0	0	0
13. Beusa Baroh	0	0	0	0	0	0
14. Alue Bu Tunong	0	0	0	0	0	0
15. Alue Bu Jalan Baroh	0	0	0	0	0	0
Jumlah	2	7	56	0	0	0

Sumber : Kantor UPTD Kecamatan Peureulak

Tabel IV.14
 Banyaknya Sekolah, Guru dan Murid Sekolah Dasar Negeri dan Swasta
 Masing - masing Desa Dalam Kecamatan Peureulak Barat
 Tahun 2021/2022 semester Genap

Desa	Sekolah Dasar					
	Negeri			Swasta		
	Sekolah	Guru	Murid	Sekolah	Guru	Murid
(1)	(2)	(3)	(4)	(5)	(6)	(7)
1. Kabu	1	21	295	0	0	0
2. Beuringin	1	11	150	0	0	0
3. Teumpeun	1	11	175	0	0	0
4. Keubon Teumpeun	0	0	0	0	0	0
5. Paya Seungat	0	0	0	0	0	0
6. Tanjung Tualang	0	0	0	0	0	0
7. Beusa Seberang	1	16	104	0	0	0
8. Paya Gajah	1	16	205	0	0	0
9. Mon Geudong	0	0	0	0	0	0
10. Alue Bu Tuha	0	0	0	0	0	0
11. Alue Bu Jalan	1	29	352	0	0	0
12. Paya Biek	1	13	136	0	0	0
13. Beusa Baroh	1	13	113	0	0	0
14. Alue Bu Tunong	1	11	165	0	0	0
15. Alue Bu Jalan Baroh	1	19	271	0	0	0
Jumlah	10	160	1966	-	-	-

Sumber : Dapodikdasmen

Tabel IV.15
 Banyaknya Sekolah, Guru dan Murid Sekolah Menengah Pertama
 Negeri dan Swasta masing - masing desa
 Dalam Kecamatan Peureulak Barat Tahun 2021/2022 semester Genap

Desa	Sekolah Menengah Pertama					
	Negeri			Swasta		
	Sekolah	Guru	Murid	Sekolah	Guru	Murid
(1)	(2)	(3)	(4)	(5)	(6)	(7)
1. Kabu	0	0	0	0	0	0
2. Beuringin	0	0	0	0	0	0
3. Teumpeun	0	0	0	0	0	0
4. Keubon Teumpeun	0	0	0	0	0	0
5. Paya Seungat	0	0	0	0	0	0
6. Tanjung Tualang	0	0	0	0	0	0
7. Beusa Seberang	1	10	113	1	15	383
8. Paya Gajah	0	0	0	0	0	0
9. Mon Geudong	0	0	0	0	0	0
10. Alue Bu Tuha	1	30	324	0	0	0
11. Alue Bu Jalan	0	0	0	0	0	0
12. Paya Biek	0	0	0	0	0	0
13. Beusa Baroh	0	0	0	0	0	0
14. Alue Bu Tunong	0	0	0	0	0	0
15. Alue Bu Jalan Baroh	0	0	0	0	0	0
Jumlah	2	40	437	1	15	383

Sumber : Kantor UPTD Kecamatan Peureulak

Tabel IV.16
 Banyaknya Sekolah, Guru dan Murid Sekolah Menengah Akhir
 Negeri dan Swasta Masing-masing Desa
 Dalam Kecamatan Peureulak Barat Tahun 2021/2022 sem.Genap

Desa	Sekolah Menengah Akhir					
	Negeri			Swasta		
	Sekolah	Guru	Murid	Sekolah	Guru	Murid
(1)	(2)	(3)	(4)	(5)	(6)	(7)
1. Kabu	0	0	0	0	0	0
2. Beuringin	0	0	0	0	0	0
3. Teumpeun	0	0	0	0	0	0
4. Keubon Teumpeun	0	0	0	0	0	0
5. Paya Seungat	0	0	0	0	0	0
6. Tanjung Tualang	0	0	0	0	0	0
7. Beusa Seberang	0	0	0	1	10	107
8. Paya Gajah	0	0	0	0	0	0
9. Mon Geudong	0	0	0	0	0	0
10. Alue Bu Tuha	0	0	0	0	0	0
11. Alue Bu Jalan	0	0	0	0	0	0
12. Paya Biek	0	0	0	0	0	0
13. Beusa Baroh	0	0	0	0	0	0
14. Alue Bu Tunong	0	0	0	0	0	0
15. Alue Bu Jalan Baroh	0	0	0	0	0	0
Jumlah	0	0	0	1	10	107

Sumber : Kantor UPTD Kecamatan Peureulak

Tabel IV.17
 Banyaknya Sekolah, Guru dan Murid Sekolah Menengah Kejuruan
 Negeri dan Swasta Masing- masing desa
 Dalam Kecamatan Barat Tahun 2021-2022 semester Genap

Desa	Sekolah Menengah Kejuruan					
	Negeri			Swasta		
	Sekolah	Guru	Murid	Sekolah	Guru	Murid
(1)	(2)	(3)	(4)	(5)	(6)	(7)
1. Kabu	0	0	0	0	0	0
2. Beuringin	0	0	0	0	0	0
3. Teumpeun	0	0	0	0	0	0
4. Keubon Teumpeun	0	0	0	0	0	0
5. Paya Seungat	0	0	0	0	0	0
6. Tanjung Tualang	0	0	0	0	0	0
7. Beusa Seberang	0	0	0	1	9	134
8. Paya Gajah	0	0	0	0	0	0
9. Mon Geudong	0	0	0	0	0	0
10. Alue Bu Tuha	1	48	148	0	0	0
11. Alue Bu Jalan	0	0	0	0	0	0
12. Paya Biek	0	0	0	0	0	0
13. Beusa Baroh	0	0	0	0	0	0
14. Alue Bu Tunong	0	0	0	0	0	0
15. Alue Bu Jalan Baroh	0	0	0	0	0	0
Jumlah	1	48	148	1	9	134

Sumber : Kantor UPTD Kecamatan Peureulak

Tabel IV.18
 Banyaknya Sekolah, Guru dan Murid Madrasah Ibtidaiyah
 Negeri dan Swasta masing - masing desa
 Dalam Kecamatan Peureulak Barat Tahun 2020

Desa	Madrasah Ibtidaiyah					
	Negeri			Swasta		
	Sekolah	Guru	Murid	Sekolah	Guru	Murid
(1)	(2)	(3)	(4)	(5)	(6)	(7)
1. Kabu	0	0	0	0	0	0
2. Beuringin	0	0	0	0	0	0
3. Teumpeun	0	0	0	0	0	0
4. Keubon Teumpeun	0	0	0	0	0	0
5. Paya Seungat	0	0	0	0	0	0
6. Tanjung Tualang	1	8	172	0	0	0
7. Beusa Seberang	1	15	235	0	0	0
8. Paya Gajah	0	0	0	0	0	0
9. Mon Geudong	0	0	0	0	0	0
10. Alue Bu Tuha	0	0	0	0	0	0
11. Alue Bu Jalan	0	0	0	0	0	0
12. Paya Biek	0	0	0	0	0	0
13. Beusa Baroh	0	0	0	0	0	0
14. Alue Bu Tunong	0	0	0	0	0	0
15. Alue Bu Jalan Baroh	0	0	0	0	0	0
Jumlah	2	23	407	0	0	0

Sumber : Kantor UPTD Kecamatan Peureulak

Tabel IV.19
 Banyaknya Sekolah, Guru dan Murid Madrasah Tsanawiyah
 Negeri dan Swasta Masing-masing Desa
 Dalam Kecamatan Peureulak Barat Tahun 2020

Desa	Madrasah Tsanawiyah					
	Negeri			Swasta		
	Sekolah	Guru	Murid	Sekolah	Guru	Murid
(1)	(2)	(3)	(4)	(5)	(6)	(7)
1. Kabu	0	0	0	0	0	0
2. Beuringin	0	0	0	0	0	0
3. Teumpeun	0	0	0	0	0	0
4. Keubon Teumpeun	0	0	0	0	0	0
5. Paya Seungat	0	0	0	0	0	0
6. Tanjung Tualang	0	0	0	0	0	0
7. Beusa Seberang	0	0	0	1	12	252
8. Paya Gajah	0	0	0	0	0	0
9. Mon Geudong	0	0	0	0	0	0
10. Alue Bu Tuha	0	0	0	0	0	0
11. Alue Bu Jalan	0	0	0	0	0	0
12. Paya Biek	0	0	0	0	0	0
13. Beusa Baroh	0	0	0	0	0	0
14. Alue Bu Tunong	0	0	0	0	0	0
15. Alue Bu Jalan Baroh	0	0	0	0	0	0
Jumlah				1	12	252

Sumber : Kantor UPTD Kecamatan Peureulak

Tabel IV.20
 Banyaknya Sekolah, Guru dan Murid Madrasah Aliyah
 Negeri dan Swasta Masing-masing Desa
 Dalam Kecamatan Peureulak Barat Tahun 2021

Desa	Madrasah Aliyah					
	Negeri			Swasta		
	Sekolah	Guru	Murid	Sekolah	Guru	Murid
(1)	(2)	(3)	(4)	(5)	(6)	(7)
1. Kabu						
2. Beuringin						
3. Teumpeun						
4. Teumpeun						
5. Paya Seungat						
6. Tanjung Tualang						
7. Beusa Seberang						
8. Paya Gajah						
9. Mon Geudong						
10. Alue Bu Tuha						
11. Alue Bu Jalan						
12. Paya Biek						
13. Beusa Baroh						
14. Alue Bu Tunong						
15. Alue Bu Jalan						
Jumlah						

Sumber : Kantor UPTD Kecamatan Peureulak

Tabel IV.26

Jumlah Sarana Pendidikan Keagamaan Non Formal dan Pendidikan Dini
Masing-masing Desa Dalam Kecamatan Peureulak Barat Tahun 2021-2022

Desa	Sarana			
	TPA/TPQ	Pesantren	Dayah	PAUD
(1)	(2)	(3)	(4)	(5)
1. Kabu	1	0	0	0
2. Beuringin	0	0	0	1
3. Teumpeun	1	1	0	1
4. Keubon Teumpeun	0	0	0	0
5. Paya Seungat	0	0	0	0
6. Tanjung Tualang	1	0	0	0
7. Beusa Seberang	0	1	0	1
8. Paya Gajah	0	0	0	0
9. Mon Geudong	0	0	0	0
10. Alue Bu Tuha	1	0	0	0
11. Alue Bu Jalan	2	0	0	0
12. Paya Biek	0	0	0	1
13. Beusa Baroh	0	0	0	1
14. Alue Bu Tunong	0	0	0	0
15. Alue Bu Jalan Baroh	0	0	0	1
J u m l a h	6	2	0	6

Sumber : Kepala Desa Se-Kecamatan Peureulak Barat Bersambung ...

Sambungan Tabel IV.26

Desa	Sarana		
	Penitipan Anak	Perpustakaan	Panti
(1)	(6)	(7)	(8)
1. Kabu	0	0	0
2. Beuringin	0	0	0
3. Teumpeun	0	0	0
4. Keubon Teumpeun	0	0	0
5. Paya Seungat	0	0	0
6. Tanjung Tualang	0	0	0
7. Beusa Seberang	0	0	0
8. Paya Gajah	0	0	0
9. Mon Geudong	0	0	0
10. Alue Bu Tuha	0	0	0
11. Alue Bu Jalan	0	0	0
12. Paya Biek	0	0	0
13. Beusa Baroh	0	0	0
14. Alue Bu Tunong	0	0	0
15. Alue Bu Jalan Baroh	0	0	0
J u m l a h	0	0	0

Sumber : Kepala Desa Se-Kecamatan Peureulak Barat

Tabel IV.25
 Banyaknya Akademi / Perguruan Tinggi
 Masing-masing Desa Dalam Kecamatan Peureulak Barat Tahun 2021

Desa	Negeri	Swasta	Jumlah
(1)	(2)	(3)	(4)
1. Kabu	0	0	0
2. Beuringin	0	0	0
3. Teumpeun	0	0	0
4. Keubon Teumpeun	0	0	0
5. Paya Seungat	0	0	0
6. Tanjung Tualang	0	0	0
7. Beusa Seberang	0	1	1
8. Paya Gajah	0	0	0
9. Mon Geudong	0	0	0
10. Alue Bu Tuha	0	0	0
11. Alue Bu Jalan	0	0	0
12. Paya Biek	0	0	0
13. Beusa Baroh	0	0	0
14. Alue Bu Tunong	0	0	0
15. Alue Bu Jalan Baroh	0	0	0
Jumlah		1	1

Sumber : BPS, Pendataan Potensi Desa (PODES)

Tabel IV.27
Keberadaan Infrastruktur Jalan dan Jembatan
Masing-masing Desa Dalam Kecamatan Peureulak Barat Tahun 2021

Desa	Jenis Jalan	Jembatan		
		Plat Beton	Gantung	Kayu
(1)	(2)	(3)	(4)	(5)
1. Kabu	2	0	0	0
2. Beuringin	1	0	0	0
3. Teumpeun	1	1	0	0
4. Keubon Teumpeun	2	0	0	0
5. Paya Seungat	2	0	0	0
6. Tanjung Tualang	2	1	0	0
7. Beusa Seberang	1	1	0	0
8. Paya Gajah	2	1	0	0
9. Mon Geudong	2	0	0	0
10. Alue Bu Tuha	2	1	0	0
11. Alue Bu Jalan	2	1	0	0
12. Paya Biek	2	0	0	0
13. Beusa Baroh	2	0	0	0
14. Alue Bu Tunong	2	1	0	0
15. Alue Bu Jalan Baroh	2	1	0	0
Jumlah				

Sumber : Kepala Desa se- Peureulak Barat

Keterangan : Kolom (2) : 1 = aspal ; 2 = diperkeras

: 3 = kerikil ; 4 = pasir

Kolom (3) - (5) : 1 = ada ; - = tidak

Tabel IV.28
Keberadaan Tempat Bersejarah dan Wisata
Masing-masing Desa Dalam Kecamatan Peureulak Barat Tahun 2021

Desa	Masjid	Makam	Candi / Tugu	Pelabuhan	Wisata Alam
(1)	(2)	(3)	(4)	(5)	(6)
1. Kabu	0	0	0	0	0
2. Beuringin	0	0	0	0	0
3. Teumpeun	0	0	0	0	0
4. Keubon Teumpeun	0	0	0	0	0
5. Paya Seungat	0	0	0	0	0
6. Tanjung Tualang	0	0	0	0	0
7. Beusa Seberang	0	0	0	0	0
8. Paya Gajah	0	0	0	0	0
9. Mon Geudong	0	0	0	0	0
10. Alue Bu Tuha	0	0	0	0	0
11. Alue Bu Jalan	0	0	0	0	0
12. Paya Biek	0	0	0	0	0
13. Beusa Baroh	0	0	0	0	0
14. Alue Bu Tunong	0	0	0	0	0
15. Alue Bu Jalan Baroh	0	0	0	0	0
Jumlah					0

Sumber : Kepala Desa se- Peureulak Barat

Keterangan : Kolom (2) - (1: 1 = ada ; - = tidak ada

Tabel IV.29
 Jumlah Rumah Tangga Yatim, Piatu, Yatim Piatu,
 Janda dan Duda Dirinci Perdesa
 Dalam Kecamatan Peureulak Barat Tahun 2021



Desa	Yatim	Piatu	Yatim Piatu	Janda	Duda
(1)	(2)	(3)	(4)	(5)	(6)
1. Kabu	33	0	3	54	4
2. Beuringin	15	0	27	0	1
3. Teumpeun	53	0	0	69	7
4. Keubon Teumpeun	15	0	0	9	1
5. Paya Seungat	17	0	0	26	2
6. Tanjung Tualang	35	0	5	60	2
7. Beusa Seberang	40	0	5	150	40
8. Paya Gajah	13	0	2	28	2
9. Mon Geudong	15	0	6	16	2
10. Alue Bu Tuha	25	0	3	38	4
11. Alue Bu Jalan	100	0	30	90	7
12. Paya Biek	37	0	7	42	6
13. Beusa Baroh	18	0	11	31	2
14. Alue Bu Tunong	35	0	67	67	31
15. Alue Bu Jalan Baroh	18	0	1	51	2
Jumlah	469	0	167	731	113

Sumber : Kepala Desa Se-Kecamatan Peureulak Barat

Tabel IV.30
Jumlah Penyandang Cacat Menurut Jenisnya Dirinci Perdesa
Dalam Kecamatan Peureulak Barat Tahun 2021

	Desa	Buta	Tuli	Bisu	Kejiwaan	Idiot	Cacat Fisik
	(1)	(2)	(3)	(4)	(5)	(6)	(7)
1.	Kabu	1	6	2	2	5	0
2.	Beuringin	6	5	2	9	0	4
3.	Teumpeun	5	3	3	2	0	2
4.	Kebun Teumpeun	0	0	0	0	0	0
5.	Paya Seungat	0	0	0	0	0	2
6.	Tanjung Tualang	0	0	0	3	0	4
7.	Beusa Seberang	5	0	0	1	0	4
8.	Paya Gajah	0	0	0	0	1	1
9.	Mon Geudong	0	0	0	0	0	0
10.	Alue Bu Tuha	4	0	0	3	0	5
11.	Alue Bu Jalan	5	3	0	2	2	3
12.	Paya Biek	0	0	0	0	0	0
13.	Beusa Baroh	4	0	0	0	0	0
14.	Alue Bu Tunong	7	0	0	0	0	3
15.	Alue Bu Jalan Baroh	9	0	0	6	0	0
	Jumlah	46	17	7	28	8	28

Sumber : Kepala Desa Se-Kecamatan Peureulak Barat



BAB

5

Tabel V.1
Luas Tanah Sawah Menurut Jenis Pengairan
Dimasing-masing Desa Dalam Kecamatan
Peureulak Barat Tahun 2021

Desa	Irigasi			Tadah Hujan/ Pasang	Jumlah
	Teknis	Semi	Sederhana		
(1)	(2)	(3)	(4)	(5)	(6)
1. Kabu	0	75	0	0	75
2. Beuringin	0	341	0	29	370
3. Teumpeun	0		0	54	54
4. Kebon Teumpeun	0	0	0	49	58
5. Paya Seungat	0	9	0	63	147
6. Tanjung Tualang	0	84	0	0	67
7. Beusa Seberang	0	67	0	231	502
8. Paya Gajah	0	231	0	0	124
9. Mon Geudong	0	124	0	0	149
10. Alue Bu Tuha	0	0	0	109	109
11. Alue Bu Jalan	0	0	0	219	219
12. Paya Biek	0	0	0	73	73
13. Beusa Baroh	0	80	0	22	102
14. Alue Bu Tunong	0	50	0	127	177
15. Alue Bu Jalan Baroh	0	0	0	102	102
Jumlah	0	1061	0	1 078	2328.00

Sumber : Kepala Desa Se-Kecamatan Peureulak Barat

Tabel V.2
Jenis Komoditas Pertanian Unggulan
Dirinci Per Desa Dalam Kecamatan Peureulak Barat
Peureulak Barat Tahun 2021

	Desa	Padi Sawah	Kelapa	Sawit	Kakao
	(1)	(2)	(3)	(4)	(5)
1.	Kabu	1	1	1	0
2.	Beuringin	1	0	0	0
3.	Teumpeun	1	0	0	0
4.	Kebon Teumpeun	0	0	1	0
5.	Paya Seungat	1	0	0	0
6.	Tanjung Tualang	1	0	0	0
7.	Beusa Seberang	1	0	0	0
8.	Paya Gajah	1	0	0	0
9.	Mon Geudong	1	0	0	0
10.	Alue Bu Tuha	1	0	0	0
11.	Alue Bu Jalan	1	0	0	0
12.	Paya Biek	1	0	0	0
13.	Beusa Baroh	1	0	0	0
14.	Alue Bu Tunong	0	0	1	0
15.	Alue Bu Jalan Baroh	1	0	0	0
	Jumlah	13	0	2	0

Sumber : Kepala Desa se- Kecamatan Peureulak Barat

Ket : Kolom (2) - (5) : 1 = ada ; 0 = tidak ada

Bersambung ...

Desa	Hortikultura	Perikanan Tangkap	Tambak	Karet
(1)	(6)	(7)	(8)	(9)
1. Kabu	0	0	0	0
2. Beuringin	1	0	0	0
3. Teumpeun	0	0	0	0
4. Kebon Teumpeun	0	0	0	0
5. Paya Seungat	0	0	0	0
6. Tanjung Tualang	1	1	0	0
7. Beusa Seberang	1	1	0	0
8. Paya Gajah	0	1	1	0
9. Mon Geudong	0	0	0	0
10. Alue Bu Tuha	0	0	0	0
11. Alue Bu Jalan	0	0	1	0
12. Paya Biek	0	0	0	0
13. Beusa Baroh	0	0	0	0
14. Alue Bu Tunong	0	0	0	0
15. Alue Bu Jalan Baroh	1	0	1	0
Jumlah	4	3	3	0

Sumber : Kepala Desa se- Kecamatan Peureulak Barat

Ket : Kolom (6) - (9) : 1 = ada ; - = tidak ada

Tab V.3
 Jumlah Industri Kilang Padi, Kopi, Industri Batu Bata
 dan Industri Kayu (meubel) Dirinci Per Desa Dalam Kecamatan
 Peureulak Barat Tahun 2021

Desa	Kilang Padi	Kilang Kopi	Batu Bata	Kayu/ Meubel
(1)	(2)	(3)	(4)	(5)
1. Kabu	2	0	0	1
2. Beuringin	1	0	0	1
3. Teumpeun	1	0	0	1
4. Kebon Teumpeun	0	0	0	0
5. Paya Seungat	0	0	0	0
6. Tanjung Tualang	1	0	0	0
7. Beusa Seberang	2	0	0	2
8. Paya Gajah	1	0	0	0
9. Mon Geudong	0	0	0	0
10. Alue Bu Tuha	0	0	0	1
11. Alue Bu Jalan	1	0	0	0
12. Paya Biek		0	0	0
13. Beusa Baroh	0	0	0	0
14. Alue Bu Tunong	1	0	0	0
15. Alue Bu Jalan Baroh	0	0	0	0
Jumlah	2	0	0	5


Sumber : Kepala Desa Se-Kecamatan Peureulak Barat

Tabel V.4
Jumlah Industri Rumah Tangga
Dirinci Per Desa Dalam Kecamatan Peureulak Barat Tahun 2021

Desa	Kerajinan						Jumlah
	Anyaman	Gerabah	Menjahit	Makanan	Logam	Akik / Giok	
(1)	(2)	(3)	(4)	(5)	(6)	(7)	(8)
1. Kabu	0	0	3	10	0	0	10
2. Beuringin	0	0	0	7	0	0	7
3. Teumpeun	5	0	0	6	0	0	11
4. Kebon Teumpeun	1	0	0	2	0	0	3
5. Paya Seungat	0	0	0	2	0	0	2
6. Tanjung Tualang	3	0	0	8	0	0	11
7. Beusa Seberang	13	0	0	15	0	0	28
8. Paya Gajah	0	0	0	14	0	0	14
9. Mon Geudong	0	0	0	4	0	0	4
10. Alue Bu Tuha	0	0	0	9	0	0	9
11. Alue Bu Jalan	0	0	0	13	0	0	13
12. Paya Biek	4	0	0	7	0	0	11
13. Beusa Baroh	0	0	0	8	0	0	8
14. Alue Bu Tunong	0	0	0	14	0	0	14
15. Alue Bu Jalan Baroh	12	0	0	15	0	0	27
Jumlah	38	0	0	134	0	0	172

Sumber : Kepala Desa Se-Kecamatan Peureulak Barat

*) Penjahit Konvensional



BAB

6

<https://aceh.murkab.bps.go.id>

Tabel VI.1
Jumlah Kantor Pos dan Sarana Komunikasi Transportasi Menurut Jenis
Dirinci Per Desa Dalam Kecamatan Peureulak Barat Tahun 2021

Desa	Kantor Pos	Warnet	Keberadaan		Terminal
			Menara BTS	Sinyal	
(1)	(2)	(3)	(4)	(5)	(6)
1. Kabu	0	0	0	0	2
2. Beuringin	0	0	0	0	2
3. Teumpeun	0	0	0	0	2
4. Kebun Teumpeun	0	0	0	0	1
5. Paya Seungat	0	0	0	0	2
6. Tanjung Tualang	0	0	0	0	2
7. Beusa Seberang	0	0	0	0	1
8. Paya Gajah	0	0	0	1	2
9. Mon Geudong	0	0	0	0	1
10. Alue Bu Tuha	0	0	0	0	2
11. Alue Bu Jalan	0	0	0	0	2
12. Paya Biek	0	0	0	0	1
13. Beusa Baroh	0	0	0	0	2
14. Alue Bu Tunong	0	0	0	0	1
15. Alue Bu Jalan Baroh	0	0	0	0	1
Jumlah	-	-			

Sumber : Kepala Desa Se-Kecamatan Peureulak Barat

Keterangan Kolom (4) : 1 = ya, 0 = tidak

Kolom (5) : 1 = kuat ; 2 = lemah ; 3 = tidak ada

Tabel VI.2
 Jumlah Sarana Perekonomian Dimasing0masing Desa
 Dirinci Per Desa Dalam Kecamatan Peureulak Barat Tahun 2021

Desa	Pasar Permanen/ Semi Permanen	Pasar Tidak permanen	Mini Market	Pertokoan
(1)	(2)	(3)	(4)	(5)
1. Kabu	0	0	0	0
2. Beuringin	0	0	0	0
3. Teumpeun	0	0	0	0
4. Kebun Teumpeun	0	0	0	0
5. Paya Seungat	0	0	0	0
6. Tanjung Tualang	0	0	0	0
7. Beusa Seberang	1	0	1	45
8. Paya Gajah	0	0	0	0
9. Mon Geudong	0	0	0	0
10. Alue Bu Tuha	0	0	0	0
11. Alue Bu Jalan	0	0	0	0
12. Paya Biek	0	0	0	0
13. Beusa Baroh	0	0	0	0
14. Alue Bu Tunong	0	0	0	0
15. Alue Bu Jalan Baroh	0	0	0	0
Jumlah	1	0	1	45

Sumber : Kepala Desa Se0Kecamatan Peureulak Barat

Bersambung ...

Sambungan Tabel VI.2

Desa	Kelontong	Warung/ Kedai Makan	KUD	Kopinkra
(1)	(6)	(7)	(8)	(9)
1. Kabu	6	10	1	0
2. Beuringin	5	7	0	0
3. Teumpeun	4	6	0	0
4. Kebun Teumpeun	2	2	0	0
5. Paya Seungat	2	3	0	0
6. Tanjung Tualang	4	8	0	0
7. Beusa Seberang	34	15	3	0
8. Paya Gajah	6	14	1	0
9. Mon Geudong	1	4	0	0
10. Alue Bu Tuha	9	12	2	0
11. Alue Bu Jalan	16	17	2	0
12. Paya Biek	1	8	0	0
13. Beusa Baroh	5	9	0	0
14. Alue Bu Tunong	9	13	0	0
15. Alue Bu Jalan Baroh	5	15	0	0
Jumlah	109	143	9	0

Sumber : Kepala Desa Se-Kecamatan Peureulak Barat

Sambungan Tabel VI.2

Desa	KUD Simpan Pinjam	Non KUD
(1)	(10)	(11)
1. Kabu	1	1
2. Beuringin	0	0
3. Teumpeun	0	0
4. Kebun Teumpeun	0	0
5. Paya Seungat	0	0
6. Tanjung Tualang	0	0
7. Beusa Seberang	0	0
8. Paya Gajah	0	0
9. Mon Geudong	0	0
10. Alue Bu Tuha	0	0
11. Alue Bu Jalan	0	0
12. Paya Biek	0	0
13. Beusa Baroh	0	0
14. Alue Bu Tunong	0	0
15. Alue Bu Jalan Baroh	0	0
Jumlah	1	1

Sumber : Kepala Desa Se-Kecamatan Peureulak Barat

Tabel VI.3
Keberadaan Lokasi Galian Golongan C
Dirinci Per Desa Dalam Kecamatan Peureulak Barat Tahun 2021

Desa	Lokasi Galian Gol. C	Jumlah
(1)	(2)	(3)
1. Kabu	0	0
2. Beuringin	0	0
3. Teumpeun	0	0
4. Kebun Teumpeun	0	0
5. Paya Seungat	0	0
6. Tanjung Tualang	0	0
7. Beusa Seberang	0	0
8. Paya Gajah	0	0
9. Mon Geudong	0	0
10. Alue Bu Tuha	1	1
11. Alue Bu Jalan	0	0
12. Paya Biek	0	0
13. Beusa Baroh	0	0
14. Alue Bu Tunong	0	0
15. Alue Bu Jalan Baroh	0	0
Jumlah	1	1

Keterangan : Kolom (2) 1 = ada, 0 = tidak

Sumber : Kepala Desa Se-Kecamatan Peureulak Barat



DATA

MENCERDASKAN BANGSA



BADAN PUSAT STATISTIK KAB. ACEH TIMUR

BPS- STATISTICS OF ACEH TIMUR REGENCY

Jl. Banda Aceh - Medan Km. 373, Idi - Aceh Timur 24454

Emsil: pst1105@bps.go.id