



Katalog BPS : 1102001.1803

# LAMPUNG SELATAN DALAM ANGKA

*Lampung Selatan in Figures*



**2012**



**BADAN PUSAT STATISTIK  
KABUPATEN LAMPUNG SELATAN**



# LAMPUNG SELATAN DALAM ANGKA

*LAMPUNG SELATAN IN FIGURES*

**2012**

<http://lampungselatankab.go.id>

**LAMPUNG SELATAN DALAM ANGKA 2012**  
*LAMPUNG SELATAN IN FIGURES 2012*

**ISSN : 0215.4072**

**No. Publikasi/Publication Number: 18036.1201**

**Katalog BPS : 1102001.73**

**Ukuran Buku/Size Book :15 cm x 21 cm**

**Jumlah Halaman/Number of Pages : lxxvii + 226 Halaman/Pages**

**Naskah/Manuscript :**

**BPS Kabupaten Lampung Selatan**

*BPS-Statistics Lampung Selatan Regency*

**Penyunting/Editor :**

**BPS Kabupaten Lampung Selatan**

*BPS-Statistics Lampung Selatan Regency*

**Gambar Kulit/Cover Design :**

**BPS Kabupaten Lampung Selatan**

*BPS-Statistics Lampung Selatan Regency*

**Diterbitkan oleh/Published by :**

**BPS Kabupaten Lampung Selatan**

*BPS-Statistics Lampung Selatan Regency*

**Dicetak oleh/Printed by :**

**CV. Pradana**

**Boleh dikutip dengan menyebutkan sumbernya**

*May be cited with reference to the source*





## LAMBANG DAERAH KABUPATEN LAMPUNG SELATAN

---



### ARTI LAMBANG DAERAH

#### 1. BENTUK LAMBANG

Lambang Daerah Kabupaten Lampung Selatan berbentuk Perisai.

#### 2. WARNA LAMBANG

Warna Lambang Daerah terdiri dari biru muda, kuning emas, biru tua, merah, putih, hijau, coklat dan hitam, yang masing-masing warna melambangkan :

- biru muda melambangkan perubahan, kejujuran, kemakmuran, ketaatan dan takwa;
- kuning emas melambangkan keagungan dan kejayaan serta kebesaran cita dan masyarakat untuk membangun daerah dan negaranya;
- biru tua melambangkan laut, kesetiaan, ketekunan dan ketabahan juga melambangkan kekayaan sungai dan lautan yang merupakan sumber perikanan dan kehidupan para nelayan;
- merah melambangkan keberanian dan kedinamisan;

- e. putih melambangkan kesucian;
- f. hijau melambangkan kesejahteraan dan kecerdasan; dan
- g. coklat melambangkan tanah yang subur untuk ladang dan sawah.

### **3. ISI LAMBANG**

Isi Lambang Daerah mempunyai makna terdiri atas :

- a. kata Lampung Selatan berarti Daerah Kabupaten Lampung Selatan;
- b. pita berwarna merah melambangkan keberanian;
- c. bintang emas bersegi 5 (lima) melambangkan nilai-nilai keagamaan;
- d. siger melambangkan mahkota keagungan adat budaya dan tingkat kehidupan terhormat;
- e. bergerigi 7 (tujuh) melambangkan 7 (tujuh) marga antara lain (Marga Pesisir/Rajabasa, Marga Legun, Marga Katibung, Marga Dantaran, Marga Ratu, Marga Sekampung Ilir dan Marga Sekampung Udik);
- f. setangkai Padi berjumlah 14 (empat belas) bulir, Kapas berjumlah 11 (sebelas) tangkai, Mutiara pada Siger berjumlah 56 (lima puluh enam) butir, merujuk pada hari jadi Kabupaten Lampung Selatan 14 November 1956;
- g. gunung, laut, daratan dan pohon kelapa melambangkan kekayaan alam;
- h. aksara Lampung yang berarti suka bermusyawarah untuk menuju mufakat;
- i. sebuah badik melambangkan keperwiraan; dan
- j. besarnya Lambang disesuaikan dengan keperluan.





### THE MEANING OF REGIONAL SYMBOL

#### 1. FORM OF SYMBOL

Form of Lampung Selatan Regency symbol is a shield.

#### 2. COLOUR OF SYMBOL

Colour of Lampung Selatan Regency symbol consists of bright blue, gold yellow, dark blue, red, white, green, brown, and black, each colour means :

- a. Bright blue symbolize a changed, prosperity and obedience
- b. Gold yellow symbolize a greatness, glory and willingness of pupils to develop the country;
- c. Dark blue symbolize an ocean, loyalty, assiduity and firmness, also symbolize a wealth of river and sea as a source of life people;
- d. Red symbolize a courageous and dynamic;
- e. White symbolize a purity;
- f. Green symbolize a welfare and intelligence; and
- g. Brownsymbolize a fertile land for field and farm.

### **3. CONTENT OF SYMBOL**

*Content of Lampung Selatan symbol consists of :*

- a. Word of Lampung Selatan means regional of Lampung Selatan Regency;*
- b. Ribbon symbolize a courageous;*
- c. Gold star with five sided symbolize a values of religious;*
- d. Siger symbolize a great culture tradition and high-level of life;*
- e. 7 (seven) serration symbolize 7 (seven) clan consist of Pesisir/Rajabasa, Legun clan, Katibung clan, Dantaran clan, Ratu clan, Sekampung Ilir clan and Sekampung Udik clan;*
- f. One blade of paddy consists of 14 (fourteen) fascicle, 11 (eleven) blade of cotton, 56 (fifty six) pearl on Siger, means birth of Lampung Selatan Regency on 14<sup>th</sup> November 1956;*
- g. Mountain, sea, land and coconut tree symbolize natural wealth;*
- h. Lampung letters means a deliberation of agreement;*
- i. A dagger symbolize a heroism*
- j. Size of symbol is suitable for needs.*

**BUPATI LAMPUNG SELATAN**



**H. RYCKO MENOZA, S.E., S.H., MBA**





---

## BUPATI LAMPUNG SELATAN

---

### KATA SAMBUTAN

Lampung Selatan Dalam Angka tahun 2012 merupakan penerbitan ke XXXIX, yang dihimpun oleh Badan Pusat Statistik Kabupaten Lampung Selatan patut kita syukuri dan sambut dengan gembira.

Data yang disajikan dalam publikasi Lampung Selatan Dalam Angka 2012 ini sangat bermanfaat dan dibutuhkan baik sebagai bahan dalam melakukan evaluasi terhadap hasil-hasil pembangunan yang telah dilakukan selama ini maupun untuk bahan penyusunan kebijakan dimasa yang akan datang. Oleh karena itu, penyediaan data yang lengkap, akurat dan terkini (up to date) secara berkesinambungan merupakan kebutuhan nyata yang perlu mendapat perhatian dan dukungan kita semua.

Kepada lembaga/ instansi/unit kerja terkait di lingkungan pemerintah kabupaten Lampung Selatan baik sebagai sumber data maupun sebagai pengguna data. Saya harapkan agar terus membantu dan memberi dukungan data maupun saran kepada BPS kabupaten Lampung Selatan guna penyempurnaan publikasi pada waktu yang akan datang. Akhir kata, saya ucapkan terima kasih kepada semua pihak yang telah memberikan kontribusi dalam penerbitan publikasi ini.

Semoga publikasi ini bermanfaat bagi kita semua.

Kalianda, Agustus 2012  
**BUPATI LAMPUNG SELATAN,**

**H. RYCKO MENOZA SZP, S.E., S.H., MBA**



## BUPATI LAMPUNG SELATAN

---

### **FOREWORD**

*Lampung Selatan in Figure 2012 is the 39<sup>th</sup> publication, published by BPS – Statistics of Lampung Selatan Regency may be convenient to thanks and accept enthusiastically.*

*Data presented in Lampung Selatan in Figures 2012 is very useful and needed as a substance in evaluation of development result that has been done so far and to formulate of policy in future. Hence, provision of complete data accurate and current (updated) sustainable is the real needs which get attention and support all of us.*

*To the institutions/agency/ a unit of work related on the environment governments lampung selatan either as a source of data and as the user data. I expect him to continue to help and gives support and advice to BPS – Statistic Lampung Selatan Regency to the completion of the publication in the future. The end of words, i thank you to all parties, which has given contribution in the issuance of this publication.*

*May publication was beneficial for all of us.*

*Kalianda, August 2012*

**GOVERNMENT REGENT  
OF LAMPUNG SELATAN REGENCY,**

**H. RYCKO MENOZA SZP, S.E., S.H., MBA**

## KATA PENGANTAR

Penerbitan publikasi Lampung Selatan Dalam Angka 2012 merupakan lanjutan dari publikasi yang sama tahun sebelumnya. Publikasi ini merupakan hasil kerja sama BPS Kabupaten Lampung Selatan dengan Bappeda Kabupaten Lampung Selatan, memuat beragam jenis data sekunder yang bersumber dari lembaga/instansi/unit kerja.

Ucapan terima kasih disampaikan kepada Bapak Bupati Lampung Selatan yang telah membantu dalam upaya pelaksanaan dan penerbitan, sehingga publikasi ini dapat diselesaikan dengan baik.

Penghargaan yang setinggi-tingginya kami sampaikan kepada semua pihak, terutama Dinas/Instansi di Kabupaten Lampung Selatan atas kerjasamanya, yang telah memberikan data sehingga publikasi ini dapat diterbitkan.

Semoga publikasi ini dapat bermanfaat bagi kita semua, guna menunjang pembangunan yang sedang dan akan kita laksanakan.

Kalianda, Agustus 2012

**KEPALA BADAN PUSAT STATISTIK  
KABUPATEN LAMPUNG SELATAN,**

**WINTARTI DYAH INDRIANI, SE**  
**NIP. 196605061991032001**

## **PREFACE**

*The issuance of publication lampung selatan in figures 2012 is a continuation of a publication that same the previous year. The publication of this is cooperation result with bps district lampung the south with bappeda district lampung selatan, load diverse the kind of data that originates from the institute of secondary / agency / a unit of work.*

*An expression of gratitude be conveyed to mr regent lampung selatan who have helped in a bid to implement and publishing, so that a publication process can be done well.*

*The award highest we talk to all parties, especially dept. of / agency in the county of lampung selatan over his involvement, which has given data so that the publication of this can be published.*

*Our sincere hope that this publication will be beneficial to all of users, to conduct the development that we will have doing.*

*Kalianda, August 2012*

**BPS – STATISTICS  
OF LAMPUNG SELATAN REGENCY  
Head,**

**WINTARTI DYAH INDRIANI, SE  
NIP. 196605061991032001**



## DAFTAR ISI/LIST OF CONTENTS

-	Peta Administrasi Kabupaten Lampung Selatan/ <i>Administrative Map of Lampung Selatan Regency</i> .....	v
-	Lambang Daerah Kabupaten Lampung Selatan/ <i>Regional Symbol of Lampung Selatan Regency</i> .....	vii
-	Bupati Lampung Selatan/ <i>Regent Government Officer of Lampung Selatan</i> .....	xi
-	Sambutan Bupati Lampung Selatan/ <i>Foreword of Regent Government Officer of Lampung Selatan</i> .....	xiii
-	Kata Pengantar / <i>Preface</i> .....	xv
-	Daftar Isi/ <i>Content</i> .....	xvii
-	Daftar Tabel/ <i>List of Tables</i> .....	xx
-	Daftar Grafik/ <i>List of Graphic</i> .....	xxxviii
-	Sumber Data Lampung Selatan Dalam Angka .....	xxxix
-	Pendahuluan/ <i>Introduction</i> ;	
➤	Gambaran Umum/ <i>General Illustration</i> .....	xli
➤	Sejarah Singkat Kabupaten Lampung Selatan .....	xli
➤	Geografi/ <i>Geography</i> .....	xlii
➤	Topografi/ <i>Topography</i> .....	xlvi
➤	Klimatologi/ <i>Climatology</i> .....	xliv
➤	Jenis Tanah/ <i>Type of Land</i> .....	xliv
➤	Administrasi Pemerintahan/ <i>Government Administrative</i> .....	xlv
➤	Penduduk/ <i>Population</i> .....	xlviii
➤	Adat Istiadat/ <i>Tradition</i> .....	l
➤	Pariwisata/ <i>Tourism</i> .....	li
➤	Kehutanan/ <i>Forestry</i> .....	lii
-	Penjelasan Umum/ <i>Explanatory Notes</i> .....	lxvii
<b>BAB I</b>	<b>GEOGRAFI DAN IKLIM/<i>GEOGRAPHY AND CLIMATE</i></b> .....	<b>1</b>
	1. Keadaan Geografis/ <i>Geographical Condition</i> .....	3
	2. Keadaan Iklim/ <i>Climate Condition</i> .....	4
<b>BAB II</b>	<b>PEMERINTAHAN/<i>GOVERNMENT</i></b> .....	<b>15</b>
	1. Pemerintah/ <i>Government</i> .....	17
	2. Pertanian/ <i>Land</i> .....	17

<b>BAB III</b>	<b>PENDUDUK DAN KETENAGAKERJAAN/POPULATION AND EMPLOYMENT .....</b>	<b>47</b>
	1. Penduduk / <i>Population</i> .....	49
	2. Ketenagakerjaan/ <i>Employment</i> .....	49
<b>BAB IV</b>	<b>SOSIAL/SOCIAL .....</b>	<b>69</b>
	1. Pendidikan/ <i>Education</i> .....	71
	2. Kesehatan dan KB / <i>Health and Family Planning</i> .....	72
	3. Sosial Lainnya/ <i>Other Social</i> .....	73
<b>BAB V</b>	<b>PERTANIAN/AGRICULTURE .....</b>	<b>129</b>
	1. Tanaman Pangan/ <i>Food Plant</i> .....	131
	2. Holtikultura/ <i>Horticulture</i> .....	131
	3. Perkebunan/ <i>Estates</i> .....	132
	4. Peternakan/ <i>Cattles</i> .....	132
	5. Perikanan/ <i>Fishing</i> .....	133
	6. Kehutanan/ <i>Forestry</i> .....	133
	7. Pertanian Lainnya/ <i>Other Agriculture</i> .....	133
<b>BAB VI</b>	<b>PERINDUSTRIAN, ENERGI DAN PERDAGANGAN/ MANUFACTURING, ENERGY AND TRADING .....</b>	<b>161</b>
	1. Industri/ <i>Manufacturing</i> .....	163
	2. Energi/ <i>Energy</i> .....	163
	3. Perdagangan/ <i>Industrial and Trading</i> .....	163
<b>BAB VII</b>	<b>TRANSPORTASI, KOMUNIKASI DAN PARIWISATA / TRANSPORTATION, COMMUNICATION AND TOURISM.....</b>	<b>177</b>
	1. Transportasi/ <i>Transportation</i> .....	179
	2. Komunikasi/ <i>Communication</i> .....	179
	2. Pariwisata/ <i>Tourism</i> .....	179
<b>BAB VIII</b>	<b>KEUANGAN DAN HARGA / FINANCE AND PRICE .....</b>	<b>191</b>
	1. Keuangan / <i>Finance</i> .....	193
	2. Harga / <i>Price</i> .....	193
	3. Lainnya/ <i>Other</i> .....	193

<b>BAB IX</b>	<b>PENDAPATAN REGIONAL/<i>REGIONAL INCOME</i>.....</b>	<b>207</b>
	1. Pendapatan Regional/ <i>Regional Income</i> .....	209
<b>BAB IX</b>	<b>PERBANDINGAN KABUPATEN/<i>REGENCY COMPARISON</i> .....</b>	<b>217</b>
	1. Perbandingan Kabupaten/ <i>Regency Comparison</i> .....	219

<http://lampungselatankab.bps.go.id>

## DAFTAR TABEL/LIST OF TABLES

### BAB I GEOGRAFI DAN IKLIM / GEOGRAPHY AND CLIMATE

1.1.1.	Luas Kabupaten Lampung Selatan menurut Kecamatan/ <i>Area of Lampung Selatan Regency by Distric</i> .....	5
1.1.2.	Ketinggian Beberapa Daerah dari Permukaan Laut di Kabupaten Lampung Selatan, 2011/ <i>Altitude of Areas Above Sea Level in Lampung Selatan Regency, 2011</i> .....	6
1.1.3.	Panjang Sungai dan Daerah Aliran di Kabupaten Lampung Selatan, 2011/ <i>Length of Rivers and Catchment Area in Lampung Selatan Regency, 2011</i> .....	7
1.1.4.	Nama dan Tinggi Gunung di Kabupaten Lampung Selatan/ <i>List of Mountain and Height's in Lampung Selatan Regency</i> .....	8
1.1.5.	Nama dan Luas Pulau-Pulau di Kabupaten Lampung Selatan/ <i>List of Islands and Area's in Lampung Selatan Regency</i> .....	9
1.2.1.	Rata-rata Suhu Udara dan Kelembaban Relatif di Kabupaten Lampung Selatan, 2011/ <i>Average Temperature and Relative Humidity of Lampung Selatan Regency, 2011</i> .....	10
1.2.2.	Rata-rata Tekanan Udara dan Kecepatan Angin di Kabupaten Lampung Selatan, 2011/ <i>Average Atmosphere and Wind Velocity of Lampung Selatan Regency, 2011</i> .....	11
1.2.3.	Jumlah Curah Hujan dan Lama Penyinaran Matahari di Kabupaten Lampung Selatan, 2011/ <i>Total Rainfall and Duration of Sunshine of Lampung Selatan Regency, 2011</i> .....	12
1.3.1.	Daerah Potensi Rawan Bencana di Kabupaten Lampung Selatan,2011/ <i>Disaster-Prone Area by District of Lampung Selatan Regency, 2011</i> .....	13

### BAB II PEMERINTAHAN/ GOVERNMENT

2.1.	Nama Ibukota Kecamatan dan Banyaknya Desa/Kelurahan di Kabupaten Lampung Selatan, 2011/ <i>Name of Capital Regency and Number of Village/Rural in Lampung Selatan Regency, 2011</i> .....	19
2.2.	Jumlah Desa/Kelurahan menurut Kecamatan dan Status Desa	

	di Kabupaten Lampung Selatan, 2011/ <i>Number of Rural/Village by District and Status in Lampung Selatan Regency, 2011</i> .....	20
2.3.	Jumlah Anggota DPRD Kabupaten Lampung Selatan menurut Fraksi dan Jenis Kelamin, 2011/ <i>Number of Regional Parliament Members of Lampung Selatan Regency by Fraction and Sex, 2011</i> .....	21
2.4.	Jumlah Anggota DPRD Kabupaten Lampung Selatan menurut Komisi dan Jenis Kelamin, 2011/ <i>Number of Lampung Selatan Regency Regional Parliament Member by Commision and Sex, 2011</i> .....	22
2.5.	Komposisi Personalia Komisi-Komisi DPRD Kabupaten Lampung Selatan, 2011/ <i>Membership Composition of Regional Parliament Commissions of Lampung Selatan Regency, 2011 ...</i>	23
2.6.	Jumlah Pegawai Negeri Sipil di Kabupaten Lampung Selatan menurut Tingkat Pendidikan dan Jenis Kelamin, 2011/ <i>Number of Civil Servants in Lampung Selatan Regency by Education Level and Sex, 2011</i> .....	25
2.7.	Jumlah Pegawai Negeri Sipil menurut Dinas/Instansi Pemerintah dan Golongan di Kabupaten Lampung Selatan, 2011/ <i>Number of Provincial and Center Civil ServantAssisting in Lampung Selatan Regency by Working Unit, Rank and Sex, 2011</i> .....	26
2.8.	Jumlah Pegawai Negeri Sipil di Kabupaten Lampung Selatan menurut Tingkat Kepangkatan dan Jenis Kelamin, 2011/ <i>Number of Civil Servants in Lampung Selatan Regency by Rank Level and Sex, 2011</i> .....	28
2.9.	Jumlah Pegawai Negeri Sipil Pusat yang Ditempatkan di Kabupaten Lampung Selatan menurut Unit Kerja, Golongan dan Jenis Kelamin, 2011/ <i>Number of Center Civil Servant Placement in Lampung Selatan Regency by Working Unit, Rank Level and Sex, 2011</i> .....	29
2.10.	Jumlah Akta yang Dikeluarkan oleh Dinas Kependudukan dan Pencatatan Sipil Kabupaten Lampung Selatan, 2009-2011/ <i>Number of Certificate Issued by Demography, Note of Civil and Social Prosperity Service of Lampung Selatan Regency, 2009-2011</i> .....	30
2.11.	Jumlah Kartu Kelurga yang Dikeluarkan menurut Kecamatan di Kabupaten Lampung Selatan, 2009-2011/ <i>Number of Birth</i>	

	<i>Certificate by District of Lampung Selatan Regency, 2009-2011</i>	31
2.12.	Realisasi Penerbitan Sertifikat Hak Tanah di Kabupaten Lampung Selatan per Bulan, 2011/ <i>Realization of Land Ownership Certificate Issue in Lampung Selatan Regency per Month, 2011</i> .....	32
2.13.	Peralihan Hak Atas Tanah menurut Kecamatan di Kabupaten Lampung Selatan, 2011/ <i>Transition of Land Ownership by District in Lampung Selatan Regency, 2011</i> .....	33
2.14.	Jumlah Kecelakaan Lalu Lintas di Kabupaten Lampung Selatan per Bulan, 2011/ <i>Number of Traffic Accidents in Lampung Selatan Regency per Month, 2011</i> .....	34
2.15.	Jumlah SIM yang Dikeluarkan menurut Jenisnya per Bulan di Polres Lampung Selatan, 2011/ <i>Number of Driving Licenses Issued by Type per Month in Lampung Selatan Resort Police, 2011</i> .....	35
2.16.	Jumlah Narapidana dan Tahanan di Lembaga Pemasyarakatan Kalianda menurut Jenis Pidana dan Jenis Kelamin, 2011/ <i>Number of Convicted Criminals and Prisoners in Kalianda Prison Institution by Crime and Sex, 2011</i> .....	36
2.17.	Jumlah Tambahan Narapidana menurut Jenis Pidana di Lembaga Pemasyarakatan Kalianda berdasarkan Putusan Pengadilan per Bulan, 2011/ <i>Addition of Convicted by Crime Type from Court Decision per Month, 2011</i> .....	37
2.18.	Jumlah Narapidana dan Tahanan di Lembaga Pemasyarakatan Kalianda menurut Jenis Kejahatan/Pelanggaran dan Jenis Kelamin, 2011/ <i>Number of Convicted Criminals and Prisoners in Kalianda Prison Institution by Violation Type and Sex, 2011</i> ..	38
2.19.	Jumlah Perkara dalam Tindak Pidana per Bulan (termasuk Pelanggaran Lalu Lintas) pada Kejaksaan Negeri Kalianda, 2011/ <i>Number of Lawsuits in Crime Case per Month (included Traffic Violation) in Kalianda State Attorney, 2011</i> .....	39
2.20.	Jumlah Tahanan dalam Tindak Pidana per Bulan (termasuk Pelanggaran Lalu Lintas) pada Kejaksaan Negeri Kalianda, 2011/ <i>Number of Prisoners in Crime Case per Month (included Traffic Violation) in Kalianda State Attorney, 2011</i> .....	40
2.21	Jumlah Tertuduh/Terdakwa (Kelompok Umur>18 Tahun) dalam Tindak Pidana Kejahatan yang Telah Diajukan dan Mendapat Putusan PN Kalianda, 2011/ <i>Number of The Accused (Age Group&gt;18 Years) in Criminal Crime Case</i>	

	<i>Proposed and Getting Decision from Kalianda State Court, 2011</i> .....	41
2.22.	Jumlah Perkara/Terdakwa dalam Tindak Pidana Kejahatan (termasuk Pelanggaran Lalu Lintas) yang Masuk dan Diselesaikan per Bulan oleh PN Kalianda, 2011/ <i>Number of Lawsuits/The Accused in Criminal Crime Case (included Traffic Violation) Reported and Solved per Month in Kalianda State Court, 2011</i> .....	42
2.23.	Jumlah Perkara/Terdakwa dalam Tindak Pidana Kejahatan (termasuk Pelanggaran Lalu Lintas) yang Diterima per Bulan oleh PN Kalianda, 2011/ <i>Number og Lawsuit/The Accused in Criminal Crime Case (included Traffic Violation) Accepted per Month in Kalianda State Court, 2011</i> .....	43
2.24.	Jumlah Perkara/Terdakwa dalam Tindak Pidana Kejahatan (termasuk Pelanggaran Lalu Lintas) yang Diselesaikan per Bulan oleh PN Kalianda, 2011/ <i>Number of Lawsuits/The Accused in Criminal Crime Case (includedTraffic Violation) Solved per Month in Kalianda State Court, 2011</i> .....	44
2.25.	Jumlah Perkara yang Diputus per Bulan oleh Pengadilan Agama Kalianda menurut Jenis Perkara, 2011/ <i>Number of Cases Settled per Month from Kalianda Religion Court by Case Type, 2011</i> .....	45
 <b>BAB III PENDUDUK DAN KETENAGAKERJAAN/ POPULATION AND EMPLOYEE</b>		
3.1.1.	Luas Wilayah dan Jumlah Penduduk menurut Kecamatan di Kabupaten Lampung Selatan, 2011/ <i>Area and Population by District in Lampung Selatan Regency, 2011</i> .....	53
3.1.2.	Jumlah Penduduk menurut Kecamatan dan Jenis Kelamin di Kabupaten Lampung Selatan, 2011/ <i>Number of Population by District and Sex in Lampung Selatan Regency, 2011</i> .....	54
3.1.2.1.	Jumlah Penduduk, Rumah Tangga dan Rata-rata Anggota Rumah Tangga di Kabupaten Lampung Selatan, 2011/ <i>Number of Population, Household, and Average of Household Member in Lampung Selatan Regency, 2011</i> .....	55
3.1.3.	Jumlah Penduduk menurut Kelompok Umur dan Jenis Kelamin di Kabupaten Lampung Selatan, 2011/ <i>Number of Population by Age Group and Sex in Lampung Selatan Regency, 2011</i> .....	56

3.1.4.	Persentase Penduduk Perempuan Usia 15 Tahun ke Atas yang Pernah Kawin menurut Tipe Daerah dan Usia Perkawinan Pertama di Kabupaten Lampung Selatan, 2011/ <i>Percentage of Population 15 year of Age and Over was Married by Urban-Rural Classification and Age First Marriage in Lampung Selatan Regency, 2011</i> .....	57
3.1.5.	Persentase Penduduk Usia 10 Tahun ke Atas menurut Status Perkawinan di Kabupaten Lampung Selatan, 2011/ <i>Percentage of Population 15 Year of Age and Over by Marriage Status in Lampung Selatan Regency, 2011</i> .....	58
3.1.6.	Proyeksi Penduduk menurut Jenis Kelamin di Kabupaten Lampung Selatan, 2011/ <i>Population Estimate by Sex in Lampung Selatan Regency, 2011</i> .....	59
3.2.1.	Penduduk Berumur 15 Tahun Keatas menurut Jenis Kegiatan Utama di Kabupaten Lampung Selatan, 2009 – 2011/ <i>Population 15 Year of Age and Over by Main Activity in Lampung Selatan Regency, 2009-2011</i> .....	60
3.2.2.	Penduduk Berumur 15 Tahun Keatas menurut Jenis Kegiatan Utama dan Jenis Kelamin di Kabupaten Lampung Selatan, 2009-2011/ <i>Population 15 Year of Age and Over by Main Activity and Sex in Lampung Selatan Regency, 2009-2011</i> .....	61
3.2.3.	Penduduk Berumur 15 Tahun Keatas menurut Jenis Kegiatan Utama dan Pendidikan yang Ditematkan di Kabupaten Lampung Selatan, 2011/ <i>Population 15 Year of Age and Over by Main Activity and Educational Attainment in Lampung Selatan Regency, 2011</i> .....	62
3.2.4.	Penduduk Berumur 15 Tahun Keatas yang Bekerja menurut Kelompok Umur dan Jenis Kelamin di Kabupaten Lampung Selatan, 2011/ <i>Population 15 Year of Age and Over Worked by Main Activity and Educational Attainment in Lampung Selatan Regency, 2011</i> .....	63
3.2.5.	Penduduk Berumur 15 Tahun Keatas yang Bekerja menurut Lapangan Usaha dan Jenis Kelamin di Kabupaten Lampung Selatan, 2011/ <i>Population 15 Year of Age and Over Worked by Main Industry and Sex in Lampung Selatan Regency, 2011</i> .....	64
3.2.6.	Penduduk Berumur 15 Tahun Keatas yang Bekerja menurut Pendidikan yang Ditematkan dan Jenis Kelamin di Kabupaten Lampung Selatan, 2011/ <i>Population 15 Year of Age and Over</i>	



	<i>Worked by Educational Attainment and Sex in Lampung Selatan Regency, 2011</i> .....	65
3.2.7.	Penduduk Berumur 15 Tahun Keatas yang Bekerja menurut Jumlah Jam Kerja dan Jenis Kelamin di Kabupaten Lampung Selatan, 2011/ <i>Population 15 Year of Age and Over Worked by Main Industry and Sex in Lampung Selatan Regency, 2011</i> .....	66
3.2.8.	Pasar Kerja yang Tercatat pada Dinas Tenaga Kerja Kabupaten Lampung Selatan menurut Jenis Kelamin, 2011/ <i>Labour Market Registered at Manpower Service of Lampung Selatan Regency, 2011</i> .....	67
<b>BAB IV</b>	<b>SOSIAL/ SOCIAL</b>	
4.1.1.	Angka Partisipasi Sekolah menurut Kelompok Umur di Kabupaten Lampung Selatan, 2009-2011/ <i>School Participate Number by Age Group in Lampung Selatan Regency, 2009-2011</i> .....	75
4.1.2.	Jumlah Sekolah Negeri dan Swastamenurut Tingkatan di Kabupaten Lampung Selatan, 2011/ <i>Number of State and Private Schools by Level in Lampung Selatan Regency, 2011</i> .....	76
4.1.3.	Jumlah Sekolah, Murid dan Guru Taman Kanak-Kanak (TK) Negeri dan Swasta di Kabupaten Lampung Selatan, 2011/ <i>Number of State Regency, 2011</i> .....	77
4.1.4.	Jumlah Sekolah, Murid dan Guru Sekolah Dasar (SD) Negeri dan Swasta di Kabupaten Lampung Selatan, 2011/ <i>Number of State and Private Elementary Schools, Pupils and Teachers in Lampung Selatan Regency, 2011</i> .....	78
4.1.5.	Jumlah Murid Sekolah Dasar (SD) Negeri dan Swasta menurut Kelas dan Jenis Kelamin di Kabupaten Lampung Selatan, 2011/ <i>Number of State and Private Elementary School Pupils by Class and Sex in Lampung Selatan Regency, 2011</i> .....	79
4.1.6.	Jumlah Murid Sekolah Dasar (SD) Negeri dan Swasta menurut Kelompok Umur di Kabupaten Lampung Selatan, 2011/ <i>Number of State and Private Elementary School Pupils by Age Group in Lampung Selatan Regency, 2011</i> .....	81
4.1.7.	Jumlah Murid Sekolah Dasar (SD) Negeri dan Swasta menurut	

	Pemeluk Agama di Kabupaten Lampung Selatan, 2011/ <i>Number of State and Private Elementary School Pupils by Religion Adherent in Lampung Selatan Regency, 2011</i> .....	82
4.1.8.	Jumlah Murid Sekolah Dasar (SD) Negeri dan Swasta yang Mengulang menurut Kecamatan dan Tingkatan Kelas di Kabupaten Lampung Selatan, 2011/ <i>Number of State and Private Elementary School Pupils that Repeating by Class Level and District in Lampung Selatan Regency, 2011</i> .....	83
4.1.9.	Jumlah Murid Sekolah Dasar (SD) Negeri dan Swasta yang Putus Sekolah menurut Kecamatan dan Tingkatan Kelas di Kabupaten Lampung Selatan, 2011/ <i>Number of State and Private Elementary School Drop Out Pupils by Class Level and District in Lampung Selatan Regency, 2011</i> .....	84
4.1.10.	Jumlah Lulusan Sekolah Dasar (SD) menurut Kecamatan, Status Sekolah, dan Jenis Kelamin di Kabupaten Lampung Selatan, 2011/ <i>Number of Elementary School Graduates by District and Sex in Lampung Selatan Regency, 2011</i> .....	85
4.1.11.	Jumlah Kelas Sekolah Dasar (SD) menurut Kecamatan dan Tingkatan Kelas di Kabupaten Lampung Selatan, 2011/ <i>Number of Elementary School Classrooms by District and Class Level in Lampung Selatan Regency, 2011</i> .....	86
4.1.12.	Jumlah Penerimaan Siswa Baru Sekolah Dasar (SD) menurut Kecamatan dan Jenis Kelamin di Kabupaten Lampung Selatan, 2011/ <i>Number of New Students Elementary School Acceptance by Sex and District in Lampung Selatan Regency, 2011</i> .....	87
4.1.13.	Jumlah Kepala Sekolah, Penjaga Sekolah dan Guru Sekolah Dasar (SD) menurut Kecamatan Jabatan/Penugasan dan di Kabupaten Lampung Selatan, 2011/ <i>Number of Elementary Head Masters, School Guards, and Teachers by Function/Assignment and District in Lampung Selatan Regency, 2011</i> .....	88
4.1.14.	Jumlah Guru Sekolah Dasar (SD) Negeri dan Swasta menurut Kecamatan dan Pendidikan Tertinggi yang Ditamatkan di Kabupaten Lampung Selatan, 2011/ <i>Number of State and Private Elementary School Teachers by Graduates Education Level in Lampung Selatan Regency, 2011</i> .....	89
4.1.15.	Jumlah Sekolah, Murid dan Guru Sekolah Menengah Pertama	

	(SMP)Negeri danSwasta di Kabupaten Lampung Selatan, 2011/ <i>Number of State and Private Junior High Schools, Pupils and Teachers in Lampung Selatan Regency, 2011</i> .....	90
4.1.16.	Jumlah Kelas dan Murid SMP menurut Kecamatan Jenis Kelamin dan Tingkatan Kelas di Kabupaten Lampung Selatan, 2011/ <i>Number of Junior High School Classes and Pupils by District, Sex and Class Level in Lampung Selatan Regency, 2011</i> .....	91
4.1.17.	Jumlah Lulusan SMP menurut Kecamatan, Status Sekolah dan Jenis Kelamin di Kabupaten Lampung Selatan, 2011/ <i>Number of Junior High School Graduates by District, School And Sex Status in Lampung Selatan Regency, 2011</i> .....	92
4.1.18.	Jumlah Sekolah, Murid dan Guru Sekolah Menengah Atas (SMA) Negeri dan Swasta di Kabupaten Lampung Selatan, 2011/ <i>Number of State and Private Senior High School, Pupils and Teachers in Lampung Selatan Regency, 2011</i> .....	93
4.1.19.	Jumlah Kelas dan Siswa SSekolah Menengah Atas (SMA) menurut Kecamatan Jenis Kelamin, dan Tingkatan Kelas di Kabupaten Lampung Selatan, 2011/ <i>Number of Senior High School Classes and Pupils by Sex, Class Level and District in Lampung Selatan Regency, 2011</i> .....	94
4.1.20.	Jumlah Lulusan SMA menurut Kecamatan, Status Sekolah dan Jenis Kelamin di Kabupaten Lampung Selatan, 2011/ <i>Number of Senior High School Graduates by Sex and District in Lampung Selatan Regency, 2011</i> .....	95
4.1.21.	Jumlah Sekolah, Siswa dan Guru Sekolah Menengah Kejuruan (SMK) Negeri dan Swasta menurut Kecamatan di Kabupaten Lampung Selatan, 2011/ <i>Number of State and Private Specialist High Schools, Pupils and Teachersby District in Lampung Selatan Regency, 2011</i> .....	96
4.1.22.	Jumlah Kelas dan Siswa Sekolah Menengah Kejuruan (SMK) menurut Kecamatan, Jenis Kelamin dan Tingkatan Kelas di Kabupaten Lampung Selatan, 2011/ <i>Number of Specialist High School Classes and Pupils by District, Sex and Class Levelin Lampung Selatan Regency, 2011</i> .....	97
4.1.23.	Jumlah Lulusan SMK menurut Kecamatan, Status Sekolah dan Jenis Kelamin di Kabupaten Lampung Selatan, 2011/ <i>Number of Senior High School Graduates by District,School Status and Sex in Lampung Selatan Regency 2011</i> .....	98

4.1.24.	Jumlah Lembaga Pendidikan Agama Islam Negeri dan Swasta menurut Kelompok Umur di Kabupaten Lampung Selatan, 2011/ <i>Number of State and Private Moslem Education Institutions by District in Lampung Selatan Regency, 2011</i> .....	99
4.1.25.	Jumlah Murid Madrasah Ibtidaiyah Negeri menurut Kecamatan dan Kelas di Kabupaten Lampung Selatan, 2011/ <i>Number of State Islamic Elementary School Pupils by District and Class in Lampung Selatan Regency, 2011</i> .....	100
4.1.26.	Jumlah Murid Madrasah Ibtidaiyah Swasta menurut Kecamatan dan Kelas di Kabupaten Lampung Selatan, 2011/ <i>Number of Private Islamic Elementary School Pupils by District and Class in Lampung Selatan Regency, 2011</i> .....	101
4.1.27.	Jumlah Murid Madrasah Tsanawiyah Negeri menurut Kecamatan dan Kelas di Kabupaten Lampung Selatan, 2011/ <i>Number of State Islamic Junior High School Pupils by District and Class in Lampung Selatan Regency, 2011</i> .....	102
4.1.28.	Jumlah Murid Madrasah Tsanawiyah Swastamenurut Kecamatan dan Kelas di Kabupaten Lampung Selatan, 2011/ <i>Number of Private Islamic Junior High School Pupils by Class and District in Lampung Selatan Regency, 2011</i> .....	103
4.1.29.	Jumlah Murid Madrasah Aliyah Negeri menurut Kecamatan dan Kelas di Kabupaten Lampung Selatan, 2011/ <i>Number of State Islamic Senior High School Pupils by District and Class in Lampung Selatan Regency, 2011</i> .....	104
4.1.30.	Jumlah Murid Madrasah Aliyah Swastamenurut Kecamatan dan Kelas di Kabupaten Lampung Selatan, 2011/ <i>Number of Private Islamic Senior High School Pupils by District and Class in Lampung Selatan Regency, 2011</i> .....	105
4.1.31.	Jumlahnya Guru Madrasah Negeri dan Swasta menurut Kecamatan di Kabupaten Lampung Selatan, 2011/ <i>Number of State and Private Islamic School Teachers by District in Lampung Selatan Regency, 2011</i> .....	106
4.1.32.	Jumlah Guru Agama yang Ditempatkan menurut Kecamatan di Kabupaten Lampung Selatan, 2011/ <i>Number of Religion Teachers Placement by District in Lampung Selatan Regency, 2011</i> .....	107
4.1.33.	Jumlah Keanggotaan Pramuka Dewasa menurut Kecamatan Tingkatan, dan Jenis Kelamin di Kabupaten Lampung Selatan,	

	<i>2011/ Number of Adult Scouts by District, Level and Sex in Lampung Selatan Regency, 2011</i> .....	108
4.1.34.	Jumlah Anak Didik Gerakan Pramuka Kwartir Cabang Lampung Selatan menurut Kecamatan, Tingkatan dan Jenis Kelamin, 2011/ <i>Number of Scout Students in Branch Scout Head Quarter of Lampung Selatan Regency by District, Level dan Sex, 2011</i> ...	110
4.2.1.	Jumlah Fasilitas Kesehatan menurut Kecamatan di Kabupaten Lampung Selatan, 2011/ <i> Number of Health Facilities by District in Lampung Selatan Regency, 2011</i> .....	112
4.2.2.	Jumlah Tenaga Kesehatan menurut Kategori Pendidikan dan Unit Kerja di Kabupaten Lampung Selatan, 2011/ <i> Number of Health Personnels by Education Category and Working Unit by District in Lampung Selatan Regency, 2011</i> .....	113
4.2.3.	Realisasi Program Imunisasi menurut Kecamatan dan Jenisnya di Kabupaten Lampung Selatan, 2011/ <i> Realization of Immunization Programmes by District and Type in Lampung Selatan Regency, 2011</i> .....	114
4.2.4.	Realisasi Program Imunisasi Bayi menurut Puskesmas dan Jenisnya di Kabupaten Lampung Selatan, 2011/ <i> Realization of Immunization Programmes for Infant by Public Health Center and Type in Lampung Selatan Regency, 2011</i> .....	115
4.2.5.	Jumlah Kunjungan Rawat Jalan menurut Puskesmas dan Jenisnya di Kabupaten Lampung Selatan, 2011/ <i> Amount of Not Stayed Visits by Public Health Center and Type in Lampung Selatan Regency, 2011</i> .....	116
4.2.6.	Jumlah Kasus 10 Penyakit Terbanyak di Kabupaten Lampung Selatan, 2011/ <i>Number of 10 Most Diseases Case in Lampung Selatan Regency, 2011</i> .....	117
4.2.7.	Pola Penyakit Penderita Rawat Jalan di RSUD Bob Bazar Untuk Semua Golongan Umur, 2011/ <i>Pattern of Disease for Outpatients in Bob Bazar Hospital for All Ages, 2011</i> .....	118
4.2.8.	Jumlah Pasangan Usia Subur (PUS) dan Perkiraan Pemenuhan Kebutuhan Masyarakat (PPM) menurut Kecamatan, 2010 – 2011/ <i>Number of Eligible Couple and Estimation of People Need Sufficiency by District, 2010-2011</i> .....	119
4.2.9.	Pencapaian Akseptor Keluarga Berencana (KB) Aktif menurut Kecamatan dan Alat Kontrasepsi yang Digunakan dan di Kabupaten Lampung Selatan, 2011/ <i> Number of Active</i>	

	<i>Acceptors by District and Contraceptive Use in Lampung Selatan Regency, 2011</i> .....	120
4.2.10.	Pencapaian Akseptor Keluarga Berencana (KB) Baru menurut Kecamatan dan Alat Kontrasepsi yang Digunakan di Kabupaten Lampung Selatan, 2011/ <i>Number of New Acceptors by District and Contraceptive Use in Lampung Selatan Regency, 2011</i> .....	121
4.2.11.	Realisasi Peserta Keluarga Berencana (KB) Baru menurut Alat Kontrasepsi yang Digunakan di Kabupaten Lampung Selatan, 2011/ <i>Realization of New Acceptors by Contraceptive Use in Lampung Selatan Regency, 2011</i> .....	122
4.2.12.	Jumlah Keluarga menurut Kecamatan dan Tahapan Keluarga Sejahtera di Kabupaten Lampung Selatan, 2011/ <i>Number of Households by District and According to Family Grade in Lampung Selatan Regency, 2011</i> .....	123
4.3.1.	Jumlah Tempat Ibadah menurut Kecamatan dan Jenis di Kabupaten Lampung Selatan, 2011/ <i>Number of Worship Places by District and Type in Lampung Selatan Regency, 2011</i>	124
4.3.2.	Jumlah Petugas Penerangan Agama Islam di Kabupaten Lampung Selatan, 2011/ <i>Number of Moslem Information Servants in Lampung Selatan Regency by District, 2011</i> .....	125
4.3.3.	Jumlah Kelompok Kegiatan Agama Islam menurut Kecamatan dan Jenis di Kabupaten Lampung Selatan, 2011/ <i>Number of Moslem Activity Groups by District and Type in Lampung Selatan Regency, 2011</i> .....	126
4.3.4.	Jumlah Jema'ah Haji menurut Kecamatan dan Jenis Kelamin di Kabupaten Lampung Selatan, 2011/ <i>Number of Haji Pilgrimages by District and Sex in Lampung Selatan Regency, 2011</i> .....	127
4.3.5.	Jumlah Nikah, Cerai Gugat, Cerai Talak dan Rujuk menurut Kecamatan di Kabupaten Lampung Selatan, 2011/ <i>Number of Mariagges, Divorces, Reconciliation per Month in Lampung Selatan Regency, 2011</i> .....	128
<b>BAB V</b>	<b>PERTANIAN/ AGRICULTURE</b>	
5.1.1.	Luas Lahan Sawah menurut Kecamatan dan Jenis Pengairan di Kabupaten Lampung Selatan, 2011/ <i>Wetland Area by District and Kind of Irrigation in Lampung Selatan Regency, 2011</i> .....	137

5.1.2.	Luas Panen Tanaman Pangan menurut Kecamatan di Kabupaten Lampung Selatan (Ha), 2011/ <i>Harvested Area of Food Crops by District in Lampung Selatan Regency (Ha), 2011</i>	138
5.1.3.	Produksi Tanaman Pangan menurut Kecamatan di Kabupaten Lampung Selatan (Ton), 2011/ <i>Production of Food Crops by District in Lampung Selatan Regency (Ton), 2011</i>	139
5.2.1.	Luas Panen Sayuran menurut Kecamatan dan Jenis Sayuran di Kabupaten Lampung Selatan (Ha), 2011/ <i>Harvested Area of Vegetables by District and Type of Vegetables in Lampung Selatan Regency (Ha), 2011</i>	140
5.2.2.	Produksi Sayuran menurut Kecamatan dan Jenis Sayuran di Kabupaten Lampung Selatan (Kuintal), 2011/ <i>Vegetables Production by District and Type of Vegetables in Lampung Selatan Regency (Quintal), 2011</i>	141
5.2.3.	Produksi Buah-buahan menurut Kecamatan dan Jenis Buah di Kabupaten Lampung Selatan (Kuintal), 2011/ <i>Number of Health Facilities by District in Lampung Selatan Regency (Quintal), 2011</i>	142
5.3.1.	Luas Tanaman Perkebunan menurut Kecamatan dan Jenis Tanaman di Kabupaten Lampung Selatan (Ha), 2011/ <i>Planted Area of Estate Crops by District and Commodity in Lampung Selatan Regency (Ha), 2011</i>	143
5.3.2.	Produksi Tanaman Perkebunan menurut Kecamatan dan Jenis Tanaman di Kabupaten Lampung Selatan (Ton), 2011/ <i>Production of Estate Crops by District and Commodity in Lampung Selatan Regency (Ton), 2011</i>	144
5.4.1.	Populasi Ternak menurut Kecamatan dan Jenis Ternak di Kabupaten Lampung Selatan (Ekor), 2011/ <i>Livestocks Population in Lampung Selatan Regency by District and Type (Tails), 2011</i>	145
5.4.2.	Populasi Ternak Unggas menurut Kecamatan dan Jenis Unggas di Kabupaten Lampung Selatan (Ekor), 2011/ <i>Poultry Population by District and Type in Lampung Selatan (Tails), 2011</i>	146
5.4.3.	Produksi Daging Ternak dan Unggas menurut Kecamatan di Kabupaten Lampung Selatan (Ton), 2011/ <i>Meat Production in Lampung Selatan Regency by District (Ton), 2011</i>	147

5.4.4.	Produksi Telur menurut Kecamatan di Kabupaten Lampung Selatan (Ton), 2011/ <i>Egg Production by District in Lampung Selatan Regency (Ton), 2011</i> .....	148
5.4.5.	Jumlah Ternak Dipotong menurut Kecamatan dan Jenis Kelamin di Kabupaten Lampung Selatan (Ekor), 2011/ <i>Livestock Slaughtered by District and Gender in Lampung Selatan Regency (Tails), 2011</i> .....	149
5.5.1.	Produksi Ikan menurut Kecamatan dan Jenis Ikan di Kabupaten Lampung Selatan (Ton), 2011/ <i>Fish Production by District and Type of Fish in Lampung Selatan Regency (Ton), 2011</i> .....	151
5.6.1.	Produksi Hasil Hutan Berupa Kayu dan Non Kayu menurut Jenisnya per bulan di Kabupaten Lampung Selatan, 2011/ <i>Forest Production as Wood and Non Wood by Type per Month in Lampung Selatan Regency, 2011</i> .....	153
5.6.2.	Produksi Hasil Hutan Berupa Kayu dan Non Kayu menurut Jenis Kayu di Kabupaten Lampung Selatan, 2010-2011/ <i>Forest Production as Wood and Non Wood by Type in Lampung Selatan Regency, 2010-2011</i> .....	154
5.7.1.	Jumlah GAPOKTAN, Kelompok Tani dan Posluhdes menurut Kecamatan di Kabupaten Lampung Selatan, 2011/ <i>Number of GAPOKTAN, POKTAN and Posluhdes by District in Lampung Selatan Regency, 2011</i> .....	155
5.7.2.	Jumlah Penyuluh menurut Kecamatan dan Status Kepegawaian di Kabupaten Lampung Selatan, 2011/ <i>Number of Counsellor by District and Employee Status in Lampung Selatan Regency, 2011</i> .....	156
5.7.3.	Kelas Kemampuan Kelompok Tani menurut Kecamatan di Kabupaten Lampung Selatan, 2011/ <i>Farmer Group Capabilities Class by District in Lampung Selatan Regency, 2011</i> .....	157
5.7.4.	Jumlah Wanita Tani, Taruna Tani, dan Kelompok Petani Kecil Program Peningkatan Pendapatan Petani Kecil menurut Kecamatan di Kabupaten Lampung Selatan, 2011/ <i>Number of Women Farmers, Taruna Tani, and Group of Small Farmers Income Improvement Program Small Farmers in Lampung Selatan Regency, 2011</i> .....	158
5.7.5.	Jumlah Lumbung Pangan dan Kapasitas menurut Kecamatan di Kabupaten Lampung Selatan, 2011/ <i>Number and Capacity of Food Barn by District in Lampung Selatan Regency, 2011</i> .....	159



5.7.6.	Realisasi Penerimaan dan Penyaluran Beras Perum Bulog Kansilog Kalianda di Kabupaten Lampung Selatan (Kg), 2011/ <i>Realization of Rice Revenues and Distribution from Perum Bulog Kansilog Kalianda in Lampung Selatan Regency, 2011 ....</i>	160
<b>BAB VI</b>	<b>PERINDUSTRIAN, ENERGI DAN PERDAGANGAN/ <i>INDUSTRY, ENERGY AND TRADE</i></b>	
6.1.1.	Jumlah Perusahaan Industri Besar-Sedang menurut Kode Industri di Kabupaten Lampung Selatan, 2011/ <i>Number of Large and Medium Manufacturing Industry by Industrial Code in Lampung Selatan Regency, 2011 .....</i>	165
6.1.2.	Jumlah Perusahaan, Tenaga Kerja menurut Sektor dan Jenis Kelamin di Kabupaten Lampung Selatan, 2011/ <i>Number of Company and Worker Registered by Sector and Sex in Lampung Selatan Regency, 2011.....</i>	166
6.1.3.	Jumlah Perusahaan yang Diberi Izin Penyimpangan Waktu menurut Sektor dan Jenis Kelamin di Kabupaten Lampung Selatan, 2011/ <i>Number of Company Given Time Deviation Permission by Sector and Sex in Lampung Selatan Regency , 2011 .....</i>	167
6.2.1.	Daya Terpasang, Produksi dan Distribusi Listrik PT. PLN (Persero) pada Ranting di Kabupaten Lampung Selatan, 2009-2011/ <i>Number of Installed Capacity, Produced Electricity, Sold Electricity Use itself and Missing Electricity in Lampung Selatan Regency, 2009-2011 .....</i>	168
6.2.2.	Jumlah Pelanggan Listrik menurut Ranting di Kabupaten Lampung Selatan, 2009-2011/ <i>Number of Customer Electricity per Branch State Electricity Enterprisein Lampung Selatan Regency, 2009-2011 .....</i>	169
6.2.3.	Jumlah Pelanggan, KVA Terpasang, Jaringan dan Jumlah Gardu Listrik per Ranting di Kabupaten Lampung Selatan, 2011/ <i>Number of Customer, Installed KVA, Networks and Electricity Guard Houses per Branch State Electricity Enterprise in Lampung Selatan Regency, 2011.....</i>	170
6.2.4.	Jumlah Pelanggan PDAM menurut Jenis Konsumendi Kabupaten Lampung Selatan, 2008-2011/ <i>Number of Customer Water Supply Company by Type of Consumer in Lampung Selatan Regency, 2008-2011.....</i>	171
6.2.5.	Jumlah Air Minum yang Disalurkan menurut Jenis Konsumen	

	di Kabupaten Lampung Selatan (RibuM <sup>3</sup> ), 2008-2011/ <i>Number of Volume Distributed Clean Water by Type of Consumer in Lampung Selatan Regency (Ribu M<sup>3</sup>), 2008-2011</i> .....	172
6.2.6.	Stasiun Pengisian Bahan Bakar Umum (SPBU) di Kabupaten Lampung Selatan, 2011/ <i>Gas Station in Lampung Selatan Regency, 2011</i> .....	173
6.3.1.	Jumlah Minimarket, Toko, Warung Makan dan Restorandi Kabupaten Lampung Selatan, 2011/ <i>Number of Minimarket, Grocery Store, Food Stalls and Restaurant in Lampung Selatan Regency, 2011</i> .....	174
6.3.2.	Jumlah Koperasi di Kabupaten Lampung Selatan, 2011/ <i>Number of Cooperative in Lampung Selatan Regency, 2011</i> .....	175
<b>BAB VII</b>	<b>TRANSPORTASI, KOMUNIKASI DAN PARIWISATA/</b>	
	<b>TRANSPORTATION, COMMUNICATIONS AND TOURISM</b>	
7.1.1.	Panjang Jalan Negara, Provinsi dan Kabupaten menurut Jenis Permukaan di Kabupaten Lampung Selatan, 2010-2011/ <i>The Length of State, Province and Regency Roads by Road Type in Lampung Selatan Regency, 2010-2011</i> .....	181
7.1.2.	Panjang Jalan Negara, Provinsi dan Kabupaten menurut Kondisi Jalan di Kabupaten Lampung Selatan, 2010-2011/ <i>The Length of State, Province and Regency Roads by Condition in Lampung Selatan Regency, 2010-2011</i> .....	182
7.1.3.	Panjang Jalan Negara, Provinsi dan Kabupaten menurut Kelas Jalan di Kabupaten Lampung Selatan, 2010-2011/ <i>The Length of State, Province and Regency Roads by Condition and Road Type in Lampung Selatan Regency, 2010-2011</i> .....	183
7.1.4.	Jumlah Kendaraan Bermotor menurut Jenis Kendaraan di Kabupaten Lampung Selatan (Unit), 2009-2011/ <i>Number of Registered Motor Vehicles by Type of Vehicles in Lampung Selatan Regency (Unit), 2009-2011</i> .....	184
7.2.1.	Jumlah Surat Kilat, Terdaftar dan Pos Paket yang Dikirim PT. POS Indonesia di Kabupaten Lampung Selatan, 2011/ <i>Number of Express and Registered Letters, and Package sent by Indonesia Post Company in Lampung Selatan Regency, 2011</i> ...	185
7.2.2.	Jumlah Pos Paket dan Wesel Pos yang Dikirim PT. POS Indonesia di Kabupaten Lampung Selatan, 2011/ <i>Number of</i>	

	<i>Postal Packets and Sent Money Order PT. POS Indonesia di Lampung Selatan Regency, 2011</i> .....	186
7.3.1.	Jumlah Hotel dan Restoran/Rumah Makandi Kabupaten Lampung Selatan, 2008-2011/ <i>Number of Hotel, Restaurant and Food Stalls by District in Lampung Selatan Regency, 2008-2011</i> ..	187
7.3.2.	Akomodasi, Kamar dan Tempat Tidur yang Tersedia di Kabupaten Lampung Selatan, 2008-2011/ <i>Accommodation, Rooms and Beds Available in Lampung Selatan Regency, 2008-2011</i> .....	188
7.3.3.	Obyek Wisata dan Jumlah Pengunjung di Kabupaten Lampung Selatan, 2011/ <i>Tourist Destination and Number of Visitors in Lampung Selatan Regency, 2011</i> .....	189

## **BAB VIII KEUANGAN DAN HARGA/ FINANCIAL AND PRICE**

8.1.1.	Realisasi Penerimaan Daerah menurut Jenis Penerimaandi Kabupaten Lampung Selatan (000 Rp), 2011/ <i>Regional Revenues Realization in Lampung Selatan Regency (000 Rp), 2011</i> .....	195
8.1.2.	Realisasi Pengeluaran Daerah menurut Jenis Penerimaandi Kabupaten Lampung Selatan (000 Rp), 2011/ <i>Regional Expenses Realization in Lampung Selatan Regency (000 Rp), 2011</i> .....	196
8.2.1.	Harga Komoditi Pertanian Tanaman Pangan dan Hortikulturadi KabupatenLampung Selatan, 2011/ <i>Agricultural commodity prices of food crops and horticulture in Lampung Selatan Regency, 2011</i> .....	197
8.2.2.	Harga Komoditas Tanaman Perkebunanmenurut Jenis Komoditi di Kabupaten Lampung Selatan (Rp), 2011/ <i>Estates Commodities Price by Commodity Typein Lampung Selatan Regency, 2011</i> .....	198
8.2.3.	Harga Rata-rata Komoditas Peternakan menurut Jenis Ternak di KabupatenLampung Selatan (Rp), 2011/ <i>The Average Price of Livestock Commodity by Type in Lampung Selatan Regency (Rp),2011</i> .....	199
8.3.1.	Realisasi Penerimaan Pajak Bumi dan Bangunan (PBB) menurut Kecamatan Kabupaten Lampung Selatan (Rp), 2011/ <i>Target and Realization of Land Tax Revenues by District in Lampung Selatan Regency (Rp), 2011</i> .....	200

8.3.2.	Realisasi Penerimaan Pasar Kabupaten Lampung Selatan, 2011/ <i>Market Revenues Realization of Lampung Selatan Regency, 2011</i> .....	201
8.3.3.	Realisasi Penerimaan Pasar per Bulan di Kabupaten Lampung Selatan, 2011/ <i>Market Revenues Realization per Month in Lampung Selatan Regency, 2011</i> .....	202
8.3.4.	Alokasi Dana Desa (ADD) menurut Kecamatan diKabupaten Lampung Selatan (Rp), 2010-2011/ <i>Allocation Fund Village (ADD) by District in Lampung Selatan Regency (Rp), 2010-2011</i>	203
8.3.5.	Penggunaan Dana PNPM Mandiri Pedesaan menurut Kecamatan dan Jenis Kegiatan di Kabupaten Lampung Selatan (Rp), 2011/ <i>Use of Funds by PNPM Rural District and Type of Activity in Lampung Selatan Regency, 2011</i> .....	204

## **BAB IX    PENDAPATAN REGIONAL/ REGIONAL INCOME**

9.1.	Produk Domestik Regional Bruto Atas Dasar Harga Berlaku menurut Lapangan Usaha diKabupaten Lampung Selatan (Juta Rp), 2009-2011/ <i>Gross Domestic Regional Product at Current Market Prices by Industrial Origin of Kabupaten Lampung Selatan Regency (in Million Rupiahs), 2009-2011</i> .....	213
9.2.	Produk Domestik Regional Bruto Atas Dasar Harga Konstan 2000 menurut Lapangan Usaha diKabupaten Lampung Selatan (Juta Rp),2011/ <i>Gross Domestic Regional Product at Constant Market Prices 2000 by Industrial Origin of Kabupaten Lampung Selatan Regency (in Million Rupiahs), 2009-2011</i> .....	214
9.3.	Laju Pertumbuhan Produk Domestik Regional Bruto Atas Dasar Harga Konstan menurutLapangan Usaha di Kabupaten Lampung Selatan (Persen), 2009-2011/ <i>Growth Rate of Gross Regional Domestic Product at Constant Market Prices 2000 by Industrial Origin of Kabupaten Lampung Selatan Regency (in Million Rupiahs), 2009-2011</i> .....	215

## **BAB X    PERBANDINGAN REGIONAL/ REGIONAL COMPARISION**

10.1.	Jumlah Penduduk menurut Kabupaten/Kota di Provinsi Lampung), 2009-2011/ <i>Population in Lampung Province (Million Rupiahs), 2009-2011</i> .....	221
10.2.	PDRB Atas Dasar Harga Berlaku menurut Kabupaten/Kota di Provinsi Lampung (Juta Rupiah), 2009-2011/ <i>Gross Regional</i>	

	<i>Domestic Product by Regency/Municipality in Lampung Province (Million Rupiahs), 2009-2011</i> .....	222
10.3.	PDRB per Kapita Atas Dasar Harga Berlaku menurut Kabupaten/Kota di Provinsi Lampung (Juta Rupiah), 2009-2011/ <i>Percapita Regional Income by Regency/Municipality in Lampung Province (Million Rupiahs), 2009-2011</i> .....	223
10.4.	Laju Pertumbuhan Atas Dasar Harga Konstan menurut Kabupaten/Kota di Provinsi Lampung (Persen), 2009-2011/ <i>Growth Rate of Gross Regional Domestic Product at Constant Market Price 2000 by Regency/Municipality in Province Lampung (%)</i> , 2009-2011 .....	224
10.5.	IPM dan Peringkat menurut Kabupaten/Kota di Provinsi Lampung, 2010-2011/ <i>Human Development Index and Ranking by Regency/Municipality in Province Lampung, 2010-2011</i> .....	225

**DAFTAR GRAFIK**  
**LIST OF GRAPHICS**

Grafik 3.1	Penduduk menurut Kecamatan dan Jenis Kelamin di Kabupaten Lampung Selatan, 2011/ <i>Population by District and Sex in Lampung Selatan Regency, 2011</i> .....	53
Grafik 3.2	Piramida Penduduk menurut Kelompok Umur dan Jenis Kelamin di Kabupaten Lampung Selatan, 2011/ <i>Population Pyramid by Age Group and Sex in Lampung Selatan Regency, 2011</i> .....	54
Grafik 4.1	Jumlah Murid Sekolah Negeri dan Swasta di Kabupaten Lampung Selatan, 2011 / <i>Number of Pupil State and Private Schools in Lampung Selatan Regency, 2011</i> .....	76
Grafik 5.1	Luas Lahan Sawah menurut Kecamatan di Kabupaten Lampung Selatan, 2011 / <i>Wetland Area by District in Lampung Selatan Regency, 2011</i> .....	135
Grafik 5.2	Produksi Tanaman Pangan di Kabupaten Lampung Selatan, 2011 / <i>Production of Food Crops in Lampung Selatan Regency, 2011</i> .....	136
Grafik 9.1	Produk Domestik Regional Bruto Atas Dasar Harga Berlaku dan Atas Dasar Harga Konstan di Kabupaten Lampung Selatan (Juta Rp), 2008-2011 / <i>Gross Domestic Regional Product at Current Market Prices and Constant Market Prices of Kabupaten Lampung Selatan Regency (in Million Rupiahs), 2008-2011</i> .....	211
Grafik 9.1	Produk Domestik Regional Bruto Atas Dasar Harga Berlaku menurut Lapangan Usaha di Kabupaten Lampung Selatan (Juta Rp), 2011 / <i>Gross Domestic Regional Product at Current Market Prices by Industrial Origin of Kabupaten Lampung Selatan Regency (in Million Rupiahs), 2011</i> .....	212

## SUMBER DATA LAMPUNG SELATAN DALAM ANGKA / Data Source Of Lampung Selatan In Figures

No.	INSTANSI / LEMBAGA
1	Badan Kepegawaian Pendidikan dan Latihan Kab. Lampung Selatan
2	Badan Pemberdayaan Perempuan dan KB Kab. Lampung Selatan
3	Badan Ketahanan Pangan Kab. Lampung Selatan
4	Badan Pelaksana Penyuluhan Pertanian Perikanan dan Kehutanan Kab. Lampung Selatan
5	Badan Pemberdayaan Masyarakat Desa Kab. Lampung Selatan
6	Badan Perencanaan Pembangunan Daerah Kab. Lampung Selatan
7	Badan Penanggulangan Bencana Kab. Lampung Selatan
8	Badan Pertanahan Nasional Kab. Lampung Selatan
9	Badan Pusat Statistik Kab. Lampung Selatan
10	Bandar Udara Radin Inten II (BRANTI) Bandar Lampung
11	Sekretariat Pemda Kab. Lampung Selatan
12	Bagian Keuangan Pemda Kab. Lampung Selatan
13	Bagian Otonomi Daerah Pemda Kab. Lampung Selatan
14	Badan Perencanaan Pembangunan Daerah (BAPPEDA)
15	Dinas Kehutanan Kab. Lampung Selatan
16	Dinas Kelautan dan Perikanan Kab. Lampung Selatan
17	Dinas Kependudukan dan Pencatatan Sipil Kab. Lampung Selatan
18	Dinas Kesehatan Kab. Lampung Selatan
19	Dinas Koperasi, Perindustrian dan Perdagangan Kab. Lampung Selatan
20	Dinas Pariwisata, Seni dan Budaya Kab. Lampung Selatan
21	Dinas Pasar, Kebersihan dan Keindahan Kab. Lampung Selatan
22	Dinas Pekerjaan Umum Kab. Lampung Selatan
23	Dinas Pemuda dan Olahraga Kab. Lampung Selatan
24	Dinas Pendapatan, Pengelolaan Keuangan dan Aset Daerah Kab. Lampung Selatan
25	Dinas Pendidikan Kab. Lampung Selatan

No.	INSTANSI / LEMBAGA
26	Dinas Perhubungan, Komunikasi dan Informasi Kab. Lampung Selatan
27	Dinas Perkebunan Kab. Lampung Selatan
28	Dinas Pertambangan dan Energi Kab. Lampung Selatan
29	Dinas Pertanian Tanaman Pangan dan Hortikultura Kab. Lampung Selatan
30	Dinas Peternakan Kab. Lampung Selatan
31	Dinas Sosial, Tenaga Kerja dan Transmigrasi Kab. Lampung Selatan
32	PDAM Tirta Jasa Kalianda
33	RSUD H. Dr. Bob Bazar Kalianda
34	Kejaksanaan Negeri Kalianda
35	BULOG Kansilog Kalianda
36	Kantor Kementerian Agama Kab. Lampung Selatan
37	Kepala Arsip dan Perpustakaan Daerah Kab. Lampung Selatan
38	Kwarcab Pramuka Kab. Lampung Selatan
39	Lembaga Pemasarakatan Kelas IIA Kalianda
40	Pengadilan Agama Kab. Lampung Selatan
41	Pengadilan Negeri Kalianda
42	POLRES Lampung Selatan
43	PT. PLN (Persero) Wilayah Lampung
44	PT. Pertamina Unit Pemasaran II, Bandar Lampung
45	PT. POS Indonesia (Persero) Bandar Lampung



## GAMBARAN UMUM

### SEJARAH KABUPATEN LAMPUNG SELATAN

Sejarah terbentuknya Kabupaten Lampung Selatan erat kaitannya dengan dasar pokok Undang-Undang Dasar 1945. Dalam Undang-Undang Dasar tersebut, pada bab VI pasal 18 disebutkan bahwa pembagian daerah di Indonesia atas daerah besar dan kecil, dengan bentuk susunan pemerintahannya ditetapkan dengan Undang-undang serta memandang dan mengingat dasar permusyawaratan dalam Sistem Pemerintahan Negara dan Hak-hak Asal-usul dalam daerah-daerah yang bersifat istimewa

Sebagai realisasi dari pasal 18 Undang-Undang Dasar 1945, lahirah Undang-Undang Nomor 1 tahun 1945. Undang-undang ini mengatur tentang Kedudukan Komite Nasional Daerah, yang pada hekekatnya adalah Undang-undang pemerintah di daerah yang pertama. Isinya antara lain mengembalikan kekuasaan Pemerintahan di daerah kepada aparatur berwenang yaitu Pamong Praja dan Polisi. Selain itu, untuk menegakkan pemerintahan di daerah yang rasional dengan mengikut sertakan wakil-wakil rakyat atas dasar kedaulatan rakyat.

Selanjutnya disusul dengan Undang-Undang Nomor 22 tahun 1948 tentang Pembentukan Daerah Otonom dalam wilayah Republik Indonesia yang susunan tingkatannya sebagai berikut:

1. Propinsi Daerah Tingkat I;
2. Kabupaten/Kotamadya (Kota Besar) Daerah Tingkat II;
3. Desa (Kota Kecil) Daerah Tingkat III.

Berdasarkan Undang-undang Nomor 22 tahun 1948, maka lahirah Propinsi Sumatera Selatan dengan Perpu Nomor 3 tanggal 14 Agustus 1950, yang dituangkan dalam Perda Sumatera Selatan Nomor 6 tahun 1950. Bedasarkan Peraturan Pemerintah Nomor 39 tahun 1950 tentang Pembentukan Dewan Perwakilan Rakyat Daerah dan Dewan Pemerintah untuk Daerah Propinsi, Kabupaten, Kota Besar dan Kota Kecil, maka keluarlah Peraturan Daerah Propinsi Sumatera Selatan Nomor 6 tahun 1950 tentang Pembentukan DPRD Kabupaten di seluruh Provinsi Sumatera Selatan.

Perkembangan selanjutnya, guna lebih terarahnya pemberian otonomi kepada daerah bawahannya, diatur selanjutnya dengan Undang-Undang Darurat Nomor 4 tahun 1956 tentang Pembentukan Daerah Kabupaten dalam lingkungan Daerah Provinsi Sumatera Selatan sebanyak 14 Kabupaten,

diantaranya Kabupaten Lampung Selatan beserta DPRD-nya dan 7 (tujuh) buah Dinas otonom. Untuk penyempurnaan lebih lanjut tentang struktur Pemerintahan Kabupaten, lahirlah Undang-Undang Nomor 1 tahun 1957 yang tidak jauh berbeda dengan Undang-Undang Nomor 22 tahun 1948. Hanya dalam Undang-Undang Nomor 1 tahun 1957 dikenal dengan sistem otonomi riil yaitu pemberian otonomi termasuk *medebewind*.

Kemudian untuk lebih sempurnanya sistem Pemerintahan Daerah, lahirlah Undang-Undang Nomor 18 tahun 1965 tentang Pokok-pokok Pemerintahan Daerah yang mencakup semua unsur-unsur progresif daripada:

1. Undang-Undang Nomor 1 tahun 1945;
2. Undang-Undang Nomor 22 tahun 1948;
3. Undang-Undang Nomor 1 tahun 1957;
4. Penpres Nomor 6 tahun 1959;
5. Penpres Nomor 5 tahun 1960.

Selanjutnya, karena Undang-Undang Nomor 18 tahun 1965 dimaksud sudah tidak sesuai lagi dengan perkembangan jaman, maka Undang-Undang Nomor 18 tahun 1965 ditinjau kembali. Sebagai penyempurnaan, lahirlah Undang-Undang Nomor 5 tahun 1974 tentang Pokok-pokok Pemerintahan di Daerah, yang sifatnya lebih luas dari Undang-Undang Nomor 18 tahun 1965. Undang-undang ini tidak hanya mengatur tentang Pemerintahan saja, tetapi lebih luas dari itu, termasuk dinas-dinas vertikal (aparatus pusat di daerah) yang diatur pula di dalamnya.

Selain itu, Undang-Undang Nomor 5 tahun 1974 diperkuat dengan Undang-Undang Nomor 22 tahun 1999 tentang Otonomi Daerah yang kemudian disempurnakan oleh Undang-Undang Nomor 32 tahun 2008. Undang-undang yang terakhir ini lebih jelas dan tegas menyatakan bahwa prinsip yang dipakai bukan lagi otonomi riil dan seluas-luasnya, tetapi otonomi nyata dan bertanggung jawab serta bertujuan pemberian otonomi kepada daerah untuk meningkatkan pembinaan kestabilan politik dan kesatuan bangsa.

## **GEOGRAFI**

Wilayah Kabupaten Lampung Selatan terletak antara  $105^{\circ}14'$  sampai dengan  $105^{\circ}45'$  Bujur Timur dan  $5^{\circ}15'$  sampai dengan  $6^{\circ}$  Lintang Selatan. Mengingat letak yang demikian ini, daerah Kabupaten Lampung Selatan seperti halnya daerah-daerah lain di Indonesia merupakan daerah tropis.

Kabupaten Lampung Selatan bagian Selatan meruncing dan mempunyai sebuah teluk besar yaitu Teluk Lampung. Di Teluk Lampung terdapat sebuah pelabuhan yaitu Pelabuhan Panjang, dimana kapal-kapal dalam dan luar negeri dapat merapat. Secara umum, pelabuhan ini merupakan faktor yang sangat penting bagi kegiatan ekonomi penduduk Lampung. Sejak tahun 1982, Pelabuhan Panjang termasuk dalam wilayah Kota Bandar Lampung.

Namun, Kabupaten Lampung Selatan masih mempunyai sebuah pelabuhan yang terletak di Kecamatan Penengahan, yaitu Pelabuhan Penyeberangan Bakauheni, yang merupakan tempat transit penduduk dari pulau Jawa ke Sumatera dan sebaliknya. Dengan demikian, Pelabuhan Bakauheni merupakan pintu gerbang pulau Sumatera bagian Selatan. Jarak antara pelabuhan Bakauheni (Lampung Selatan) dengan pelabuhan Merak (Provinsi Banten) kurang lebih 30 kilometer, dengan waktu tempuh kapal penyeberangan sekitar 1,5 jam.

Daerah Kabupaten Lampung Selatan mempunyai daerah daratan kurang lebih 2.007,01 km<sup>2</sup>, dengan kantor Pusat Pemerintahan di Kota Kalianda, yang diresmikan menjadi Ibukota Kabupaten Lampung Selatan oleh Menteri Dalam Negeri pada tanggal 11 Februari 1982.

Sampai saat ini Kabupaten Lampung Selatan telah mengalami pemekaran dua kali. Pertama berdasarkan Undang-undang Nomor 2 Tahun 1997 yang ditetapkan pada tanggal 3 Januari 1997 tentang pembentukan Kabupaten Tanggamus. Kemudian yang kedua berdasarkan Undang-Undang Republik Indonesia Nomor 33 Tahun 2008 tentang Pembentukan Kabupaten Pesawaran tanggal 10 Agustus 2008.

Wilayah administrasi Kabupaten Lampung Selatan mempunyai batas-batas sebagai berikut:

- Sebelah Utara : berbatasan dengan wilayah Kabupaten Lampung Tengah dan Lampung Timur;
- Sebelah Selatan : berbatasan dengan Selat Sunda;
- Sebelah Barat : berbatasan dengan wilayah Kabupaten Pesawaran;
- Sebelah Timur : berbatasan dengan Laut Jawa.

Pulau-pulau yang terdapat di Kabupaten Lampung Selatan antara lain Pulau Krakatau, Pulau Sebesi, Pulau Sebuku, Pulau Rimau dan Pulau Kandang. Bila ditinjau dari segi luas dan keadaan alamnya, maka Kabupaten Lampung Selatan mempunyai masa depan cerah untuk lebih berkembang lagi.

## TOPOGRAFI

Dari segi geologi daerah Kabupaten Lampung Selatan terdiri dari bagian-bagian sebagai berikut:

- ☞ Sebagian besar berbatuan endesit, ditutupi turfazam. Batuan endapan meluas ke timur sampai sekitar jalan kereta api arah menuju Kotabumi, keadaan tanah bergelombang sampai berbukit.
- ☞ Pegunungan vulkanis muda.
- ☞ Daratan bagian timur yang termasuk wilayah Kabupaten Lampung Selatan tidak begitu luas, berbatuan endesit ditutupi turfazam.
- ☞ Dataran alluvial berawa-rawa dengan pohon Bakau.

Di wilayah Kabupaten Lampung Selatan terdapat beberapa sungai yang penting antara lain, Way Sekampung, Way Jelai, Way Ketibung, Way Pisang dan Way Gatal. Pada umumnya, sungai-sungai ini dimanfaatkan untuk mengairi (irigasi) sawah dengan pembuatan dam-dam.

## KLIMATOLOGI

Iklm di Kabupaten Lampung Selatan sama halnya dengan daerah lain di Indonesia. Iklimnya dipengaruhi oleh adanya pusat tekanan rendah dan tekanan tinggi yang berganti di daratan sentra Asia dan Australia pada bulan Januari dan Juli. Akibat pengaruh angin Muson, maka daerah Lampung Selatan tidak terasa adanya musim peralihan (pancaroba) antara musim kemarau dan musim hujan.

## JENIS TANAH

Jenis tanah yang terdapat di wilayah Kabupaten Lampung Selatan, antara lain:

### ☞ **Tanah Latosol**

Jenis tanah ini paling banyak terdapat di wilayah Kabupaten Lampung Selatan, hampir menutupi seluruh wilayah barat dan sebagian besar dari bagian tengah. Tanah latosol berwarna coklat tua sampai kemerah-merahan adalah hasil pelapukan bahan induk kompleks turfinmedier. Penyebaran pada daerah bertopografi bergelombang sampai bergunung.

### ☞ **Tanah Podsolid**

Jenis tanah ini adalah hasil pelapukan dari bahan induk turfazam sedimen batuan plotonik yang bersifat asam, tersebar pada wilayah yang

bertopografis berbukit sampai bergunung. Tanah podsolid berwarna merah kuning, juga terdapat di daerah yang luas, tersebar pada wilayah bagian utara Kabupaten Lampung Selatan.

☞ **Tanah Andosol**

Jenis tanah ini adalah pelapukan dari bahan induk kompleks turfinmedier dan basah, berwarna coklat sampai coklat kuning. Penyebarannya terdapat pada daerah bertopografis bergelombang sampai bergunung. Jenis tanah ini tidak begitu banyak di wilayah Kabupaten Lampung Selatan.

☞ **Tanah Hidromorf**

Tanah hidromorf adalah hasil pelapukan dari bahan induk sedimen turfazam sampai entermedier, berwarna kelabu, terdapat pada daerah datar sampai berombak. Tersebar di wilayah Kabupaten Lampung Selatan bagian timur.

☞ **Tanah Alluvial**

Jenis tanah ini adalah hasil pelapukan dari bahan induk endapan marine atau endapan sungai-sungai, terdapat pada daerah dengan bentuk wilayah datar. Tersebar di daerah pantai bagian timur.

## **ADMINISTRASI PEMERINTAHAN**

Kabupaten Lampung Selatan adalah merupakan salah satu dari daerah Tingkat II yang ada di Propinsi Lampung. Secara administratif Kabupaten Lampung Selatan terdiri dari 17 (tujuh belas) kecamatan dan selanjutnya terdiri dari desa-desa dan kelurahan sebanyak 251 desa/kelurahan (248 desa dan 3 kelurahan)

Sejak berdirinya hingga saat ini Kabupaten Lampung Selatan telah dipimpin oleh beberapa Bupati. Berikut ini adalah rekapitulasinya secara berturut turut:

1. Bupati Kepala Daerah Tingkat II Lampung Selatan pertama adalah ACMAD AKUAN pada 1951 sampai dengan 1952.
2. Pada 1953 sampai dengan 1955, Bupati Kepala Daerah Tingkat II Lampung Selatan dijabat oleh ZAINAL ABIDIN PAGAR ALAM, sedangkan yang menjadi Ketua DPRD adalah K.H. SHOBIER dan wakil Ketuanya K.H. UMAR MUROD, dengan anggota sebanyak 20 orang.

3. Pada 1955 sampai dengan 1956, Bupati Kepala Daerah Tingkat II Lampung Selatan dijabat oleh R.ABU BAKAR, untuk DPRD tetap seperti tersebut angka 2 di atas.
4. Pada 1956 sampai dengan 1960, Bupati Kepala Daerah dijabat oleh MAS AGUS ABD. RACHMAN, serta Ketua DPRD-nya adalah ABD. RIDUAN dan wakil ketuanya adalah ZAKARIA RAIS (anggotanya 20 orang).
5. Pada 1960 sampai dengan 1967, Bupati Kepala Daerah Tingkat II Lampung Selatan dijabat oleh HASAN BASRI dengan merangkap sebagai Ketua DPRD (Penpres Nomor 6 Tahun 1959 dan Penpres Nomor 5 Tahun 1960), dengan Wakil Ketua ABD. RIDUAN (anggota 35 orang). Kemudian berdasarkan Penpres Nomor 6 Tahun 1959 dan Undang-undang Nomor 18 Tahun 1965, ABD. RIDUAN diangkat menjadi Ketua DPRD-GR.
6. Pada 1967 sampai dengan 1972 yang terpilih sebagai Bupati Kepala Daerah Tingkat II Lampung Selatan adalah A. DJOHANSYAH, dengan Ketua DPRD-GR adalah K.H.MAKRUF dan Wakil Ketua UBA PANJAITAN, berdasarkan Undang-undang Nomor 18 Tahun 1965 (anggotanya 35 orang).

Kemudian dengan Surat Menteri Dalam Negeri Tanggal 14 Maret 1968 Nomor 4/3/18 tentang peremajaan anggota DPRD-GR, maka yang terpilih menjadi Ketua Drs. HARIRI ZAMAS dan Wakil Ketua ABDOEL KARIM.

7. Pada 1973, kurang lebih tujuh bulan sebelum pemilihan Bupati Kepala Daerah yang baru, maka pejabat sementara adalah RUSTAM EFFENDI dengan struktur personil DPRD tetap.
8. Pada 1973 sampai dengan 1978 yang terpilih sebagai Bupati Kepala Daerah Tingkat II Lampung Selatan adalah DJA'FAR HAMID, Ketua DPRD-nya adalah MOERSALIN serta Wakil Ketua YUSUF ALAM dan M. YUSUF, berdasarkan Undang-undang Nomor 15 dan 16 Tahun 1969 dan Peraturan Pemerintah Nomor 2 Tahun 1970 (jumlah anggota 40 orang).
9. Pada tahun 1978 sampai dengan 1982 terpilih sebagai Bupati Kepala Daerah Kabupaten Lampung Selatan adalah MUSTAFA KEMAL, dan Ketua DPRD-nya adalah MAHYUDDIN serta Wakil Ketua EFFENDI HASAN, S.E. dan DRS. HARIRI ZAMAS (jumlah anggota 40 orang)
10. Pada 1982 sampai dengan 1983, kurang lebih enam bulan sebelum dilaksanakan pemilihan Bupati Kepala Daerah, maka pejabat sementara adalah Drs. SUBKI E. HARUN sebagai pelaksana harian.

11. Pada 1983 sampai dengan 1988, yang terpilih sebagai Bupati Kepala Daerah Tingkat II Lampung adalah DULHADI dan sebagai Ketua DPRD adalah Drs. SYARIFUDDIN EFFENDI, S.H. serta Wakil Ketua EMAT SIREGAR dan M. SYAHRI ALWI (anggota 45 orang).
12. DULHADI tetap terpilih sebagai Bupati Kepala Daerah Tingkat II Lampung Selatan pada 1988 sampai dengan 1993 dengan Ketua DPRD Hi. MOCHTAR N.S., serta Wakil Ketua S. SAPOETRO dan SOEHARTO, B.A. (anggota 45 orang).
13. Pada 1993 sampai dengan 1998, yang terpilih sebagai Bupati Kepala Daerah Tingkat II Lampung Selatan adalah Drs. Hi. SUNARDI, dengan Ketua DPRD-nya Hi. SOBARI serta Wakil Ketua S. SAPOETRO dan SOEHARTO, B.A. (anggota 45 orang).
14. Pada 1998 sampai dengan 1999, Bupati Kepala Daerah Tingkat II Lampung Selatan terpilih adalah Hi. AMREYZA ANWAR, S.I.P. sedang Ketua DPRD-nya adalah ADJIE RAIS dan Wakil Ketuanya Drs. MUNATSIR AMIN dan SUMADI, S.I.P. (jumlah anggota 45 orang).
15. Pada 2001 sampai dengan 2005, yang terpilih sebagai Bupati Lampung Selatan adalah Hi. ZULKIFLI ANWAR dan Wakil Bupati Ir. Hi. MUCHTAR HUSIN, sedangkan Ketua DPRD adalah HARYO DANDANG dan Wakil Ketuanya adalah CIKMAS ADAM, S.H., Drs. IRWAN dan Hi. MARSO KASNANTO (jumlah anggota 45 orang).
16. Pada 2005 sampai dengan 2010, yang terpilih sebagai Bupati Lampung Selatan adalah Hi. ZULKIFLI ANWAR dan Wakil Bupati WENDY MELFA, SH., MH., sedangkan Ketua DPRD adalah Hi. SUMADI, S.Sos. dan Wakil Ketuanya adalah Drs. IRWAN dan ANTONI IMAM, S.E. (jumlah anggota 41 orang).
17. Pada tahun 2010 sampai dengan 2010 menggantikan Bupati sebelumnya yang mengundurkan diri maka Bupati Lampung Selatan adalah Hi. WENDY MELFA, SH., MH., sedangkan Ketua DPRD adalah Hi. SUMADI, S.Sos. dan Wakil Ketuanya adalah Drs. IRWAN dan ANTONI IMAM, S.E. (jumlah anggota 42 orang).
18. Pada bulan Agustus 2010 yang terpilih sebagai Bupati Lampung Selatan adalah Hi. RYKO MENOZA SZP, SE, SH, MBA, sedangkan Ketua DPRD adalah SITI FARIDA dan Wakil Ketuanya adalah HENDRY ROSYADI, SH, MH, AZMI AZIZ, SE, dan ANTONI IMAM, SE (jumlah anggota 45 orang).

Sebagai tindak lanjut dari Undang-undang Nomor 5 Tahun 1974 tentang Pokok-pokok pemerintahan di daerah yang telah diperbaharui dengan Undang-undang Nomor 22 Tahun 1999 tentang Pemerintahan Daerah dan Undang-undang Nomor 25 Tahun 1999 tentang Perimbangan Keuangan Pusat dan Daerah, maka telah dikeluarkan Peraturan Daerah Kabupaten Lampung Selatan Nomor 001 Tahun 2001 tentang Organisasi dan Tata Kerja Sekretariat Kabupaten Lampung Selatan dan Sekretariat Dewan Perwakilan Rakyat Daerah Kabupaten Lampung Selatan.

Dalam keputusan tersebut ditetapkan bahwa:

1. Sekretariat Daerah Kabupaten dipimpin oleh seorang Sekretaris dengan sebutan Sekretaris Daerah Kabupaten dan Sekretariat DPRD dipimpin oleh seorang Sekretaris Dewan.
2. Sekretaris Daerah Kabupaten secara hirarkis berada dibawah dan bertanggung jawab kepada Bupati, terdiri dari Asisten-asisten Sekretaris Daerah, Bagian-bagian dan Sub Bagian.
3. Asisten-asisten Sekretaris Daerah Kabupaten tersebut adalah:
  - a Asisten I dengan sebutan Asisten Tatapraja mengkoordinir tugas pelaksanaan pembinaan penyelenggaraan pemerintahan, otonomi daerah dan hukum;
  - b Asisten II dengan sebutan Asisten Ekonomi dan Pembangunan mengkoordinir tugas-tugas di bidang Pembangunan, Ekonomi dan Koperasi, Pemberdayaan Masyarakat dan Kesejahteraan Rakyat, Sumber Daya Alam, Lingkungan Hidup dan Sosial Kemasyarakatan.
  - c Asisten III dengan sebutan Asisten Administrasi mengkoordinir tugas-tugas di bidang Administrasi Keuangan, Pendidikan, Kepegawaian dan Sumber daya manusia, Pariwisata, Seni dan Budaya, Ketatalaksanaan dan Hubungan Masyarakat.

## **PENDUDUK**

Jumlah Penduduk Kabupaten Lampung Selatan berdasarkan hasil Proyeksi Penduduk tahun 2011 berjumlah 922.397 jiwa, yang terdiri dari 476.053 jiwa laki-laki dan 446.344 perempuan. Sex ratio penduduk atau perbandingan jumlah penduduk laki-laki dengan perempuan 106,66 yang berarti bahwa setiap 100 jiwa perempuan terdapat 106 laki-laki.



Berdasarkan data yang ada, penduduk Kabupaten Lampung Selatan secara garis besar dapat digolongkan menjadi dua bagian, yaitu Penduduk Asli Lampung dan Penduduk Pendatang.

Penduduk Asli Lampung, khususnya sub suku Lampung Peminggir, umumnya berkediaman di sepanjang pantai pesisir, seperti di Kecamatan Penengahan, Kalianda, Katibung. Penduduk sub suku Lampung yang lain tersebar di seluruh Kecamatan yang ada di Kabupaten Lampung Selatan.

Penduduk yang berdomisili di Kabupaten Lampung Selatan terdiri dari bermacam-macam suku dari seluruh Indonesia, seperti dari Jawa Barat, Jawa Tengah, Jawa Timur, Bali, Sulawesi, Sumatera Selatan, Sumatera Barat, Sumatera Utara, Aceh dan lain-lain. Dari semua suku tersebut, yang merupakan penduduk pendatang yang terbesar adalah berasal dari pulau Jawa (Jawa Barat, Jawa Tengah, Jawa Timur, Banten dan Yogyakarta). Besarnya penduduk Lampung Selatan yang berasal dari pulau Jawa dimungkinkan oleh adanya kolonisasi pada zaman penjajahan Belanda, dan dilanjutkan dengan transmigrasi pada masa setelah kemerdekaan, disamping perpindahan penduduk secara swakarsa dan spontan.

Gambaran singkat transmigrasi di Kabupaten Lampung Selatan adalah sebagai berikut:

1. Kolonisasi yang kali pertama didatangkan dari pulau Jawa ke daerah ini dilaksanakan oleh pemerintah Kolonial Belanda pada November 1905. Lokasinya di Kecamatan Gedung Tataan dengan membuka desa baru, yaitu Desa Bagelen, berjumlah 155 kepala keluarga (kk). Pemimpin yang ditunjuk pada waktu itu sebagai pemimpin proyeknya adalah H.G. Heyting.
2. Kolonisasi kedua dilaksanakan di daerah Teluk Semangka, Kecamatan Wonosobo dan Kota Agung pada tahun 1921 dan 1922 dengan penempatan sebanyak 6021 jiwa. Pemimpin pada saat itu adalah W.C. Schalk Wijk. (Wilayah ini sekarang berada di Kabupaten Tanggamus).
3. Pada kolonisasi ketiga dicoba sistem spontan dengan penempatannya di daerah Kota Agung dan Gedung Tataan pada tahun 1923 – 1927 berjumlah 1053 jiwa.
4. Selanjutnya kolonisasi sistem sisipan yaitu yang disisipkan pada penduduk setempat, tidak dengan membuka lahan baru, dan sebagai obyeknya

adalah di sekitar Kecamatan Kalianda yang dilaksanakan pada tahun 1934.

5. Pada tahun 1935 – 1939 dilakukan lagi kolonisasi dengan sistem baru yaitu Bedol Desa, yang ditempatkan di daerah Kecamatan Talang Padang dengan jumlah kurang lebih 27.816 jiwa yang berasal dari Jawa Timur yaitu Kediri.
6. Pada zaman pemerintahan Jepang berkuasa pada tahun 1942 – 1945 dan setelah Indonesia merdeka 1945 – 1946 tidak terdapat catatan yang jelas mengenai perpindahan penduduk dari pulau Jawa ke Lampung, akan tetapi perhatian pemerintah saat itu telah ada, yaitu dengan mengubah istilah kolonisasi menjadi transmigrasi pada tahun 1948.
7. Pada tahun 1950 – 1955 telah dilaksanakan transmigrasi sejumlah 5.491 KK ke Lampung Selatan. Tahun 1955 – 1969 dipindahkan lagi sebanyak 5.333 KK yang selanjutnya ditempatkan di lokasi seperti Kecamatan Sidomulyo, Palas, Penengahan, Tanjungan dan Balau Kedaton. Pada tahun 1974, di Kecamatan Palas dan Penengahan dilakukan lagi transmigrasi sisipan sejumlah 732 kepala keluarga.

Dengan gambaran di atas, kita dapat mengetahui asal-usul penduduk pendatang, khususnya yang berasal dari pulau Jawa ke Lampung Selatan, yang saat ini sudah berkembang pesat dan bahkan ada di setiap kecamatan. Selain melalui proyek transmigrasi tersebut, masih banyak penduduk pendatang dengan tujuan menetap di daerah ini secara spontan.

## **ADAT ISTIADAT**

Dengan beraneka ragamnya suku bangsa yang bertempat tinggal di Kabupaten Lampung Selatan, maka masing-masing mempunyai adat istiadat sendiri-sendiri, yang dalam garis besarnya dapat digolongkan dalam dua kelompok yaitu Kelompok penduduk asli (Suku Lampung) dan kelompok penduduk pendatang (dari luar daerah Lampung).

### ***Kelompok Penduduk Asli***

Penduduk Kabupaten Lampung Selatan dalam bentuknya yang asli memiliki struktur hukum adat tersendiri. Hukum adat tersebut berbeda antara yang satu dengan lainnya. Kelompok-kelompok tersebut menyebar diberbagai tempat, yang secara umum dapat dibedakan dalam dua kelompok besar yaitu masyarakat Lampung Peminggir yang merupakan mayoritas suku Lampung di

Kabupaten Lampung Selatan dan kelompok kedua yaitu masyarakat Lampung adat Pepadun.

Masyarakat Lampung Peminggir tidak mengenal istilah Pepadun tetapi dengan istilah Saibatin. Saibatin ini secara turun temurun dikenal sebagai orang yang mempunyai pengaruh pada suatu kelompok atau lingkungan besar.

Masyarakat adat Pepadun yang berkediaman di daerah pedalaman Lampung seperti masyarakat adat Abung, Pubian, Menggala/Tulang Bawang, Sungkai/Way Kanan yang merupakan pendatang dari wilayah Lampung Utara. Upacara-upacara adat pada umumnya ditandai dengan adanya perkawinan/pernikahan yang dilakukan menurut tata cara adat itu sendiri.

### ***Kelompok Penduduk Pendatang***

Kelompok ini adalah masyarakat yang berasal dari luar wilayah/ daerah Lampung, yang membawa sistem adat masing-masing, tetapi antara yang satu dengan lainnya saling hormat menghormati. Bahkan terdapat asimilasi baik dari adat maupun budaya keseniannya. Di daerah Lampung pada umumnya kita tidak merasa risih atau canggung apabila disuatu tempat umum misalnya di pasar, kita mendengar begitu beragam bahasa yang dipakai sebagai bahasa sehari-hari. Hal inilah yang membedakan daerah Lampung dengan daerah lainnya di Indonesia.

## **PARIWISATA**

Dalam menumbuhkan pariwisata di daerah Kabupaten Lampung Selatan perlu dikembangkan potensi kepariwisataan, yang diharapkan dapat menunjang pembangunan dan pendapatan asli daerah.

Dengan ditetapkannya Provinsi Lampung sebagai daerah tujuan wisata, bahwa primadona obyek wisata di Provinsi Lampung sebagian besar berada di daerah Kabupaten Lampung Selatan, yang terdiri dari :

1. *Wisata Alam*
  - Kecamatan Kalianda : - Air Panas Belerang
  - Kecamatan Rajabasa : - Gunung Rajabasa,
    - Pulau Sebesi,
    - Pulau Sebuku,
    - Gugusan Pulau Krakatau,

2. *Wisata Budaya*
  - Kecamatan Penengahan : - Makam Pahlawan Radin Intan II
  - Kecamatan Palas : - Makam Kuno Palas
3. *Wisata Tirta*
  - Kecamatan Penengahan : - Air Terjun Way Kalam
4. *Wisata Pantai*
  - Kecamatan Penengahan : - Pulau Panjurit
    - Pulau Kahai
    - Pantai Onar
  - Kecamatan Kalianda : - Pantai Wartawan
    - Pantai Canti
    - Pantai Merak Belantung
    - Pantai Marina
  - Kecamatan Katibung : - Pantai Pasir Putih
    - Pantai Pulau Pasir
    - Pantai Tanjung Selaki

Untuk mengembangkan potensi tersebut perlu ditunjang sarana dan prasarana, dengan tetap menjaga kelestarian lingkungan.

## **KEHUTANAN**

### ***Kawasan Hutan***

Taman Kawasan Hutan Suaka/Taman/Lahan oleh Pemerintah ditetapkan suatu kawasan yang luasnya cukup dengan penyebaran dan letak yang ditetapkan, agar secara merata dapat memenuhi kebutuhan masyarakat akan hasil hutan dan manfaat lainnya (Undang-undang Pokok Kehutanan Nomor 5 Tahun 1967 Bab II pasal 7).

## **Persediaan Tanah**

Persediaan Tanah adalah luas tanah yang ada pada batas yang boleh digunakan dalam batas tertentu, boleh digunakan untuk kegiatan usaha.

Untuk mendukung kegiatan pelaksanaan pembangunan yang berkelanjutan perlu disusun rencana persediaan tanah sebagai Rencana Dasar Penggunaan Tanah.

Rencana Dasar Penyediaan Tanah menggambarkan letak daerah-daerah yang dilarang untuk diusahakan (non budidaya) dan daerah-daerah yang boleh diusahakan (budidaya), serta daerah yang cara penggunaan tanah dengan persyaratan yang ditetapkan dengan kriteria tertentu (wilayah budidaya terbatas).

Persediaan Tanah di wilayah Kabupaten Lampung Selatan dikelompokkan menjadi 2 (dua) wilayah, yaitu :

1. Wilayah Budidaya
  - a. Wilayah Budidaya Terbatas I
  - b. Wilayah Budidaya Terbatas II
    - Intensif
    - Konservasi
  - c. Wilayah Konservasi
  - d. Wilayah Intensif
2. Wilayah non budidaya
  - a. Wilayah hutan lindung
  - b. Wilayah kawasan hutan lindung  
(Wilayah denganlereng lebih kurang 40 % tepi sungai, pantai dan Kawasan hankam).

## **GENERAL ILLUSTRATION**

### **HISTORY OF LAMPUNG SELATAN REGENCY**

*History of Lampung Selatan Regency is closely related with main principle of 1945 Constitution. Inside of the constitution, on Chapter VI, Matter 18 stated that Indonesia regional grouping based on big and small region, with government structure defined by constitutions, based on discussion in State Government System and Origin Right in special region.*

*The realization of Matter 18 from 1945 Constitution is Laws Number 1, 1945 that regulate about Regional National Committee Residence, as a first regional Government Laws, to give back the authority of Regional Government to Police and Civil Service. Besides, to build Regional Government with rational and involve people representatives on people sovereignty.*

*Then, followed by Laws Number 22, 1948 about Forming of Autonomy Regional in Indonesia Republic with the level formation is:*

- 1. Regional Province, 1 Layer;*
- 2. Regional Regency, II Layer;*
- 3. Village/District, III Layer..*

*Based on Laws Number 22, 1948 consequently South Sumatera with governmental regulation of law substitute. Number 3, August 14 1950, in writing on Regional Regulation of South Sumatera Number 6, 1950. Based on Government Regulation Number 39, 1950, about Forming of Regional People Representatives Council and Government Council to Province Regional, Regency, Big City and District, then Regional Regulation of South Sumatera Province Number 6, 1950 about Forming of Regency Regional People Representatives Council is implemented on South Sumatera Province.*

*Moreover, to give autonomy on sub regional directly, regulated with Emergency Laws Number 4, 1956 about Regency Regional Forming in South Sumatera Province, 14 Regencies, among other things is Lampung Selatan Regency and Regional People Representatives Council with 7 Autonomy Service. For better Regency Government Structure, there are Laws Number 1, 1957, not far away with Laws Number 22, 1948. But, in Laws Number 1, 1957*

were well-known with real autonomy system, by give autonomy, inclusive of medebewind.

Afterwards, for better Regional Government System, there are Laws Number 18, 1965 about Regional Government Principles that involve all progressive elements:

1. Laws Number 1, 1945;
2. Laws Number 22, 1948;
3. Laws Number 1, 1957;
4. Penpres Number 6, 1959;
5. Penpres Number 5, 1960.

Further, because Laws Number 18, 1965 were inappropriate with modern era, then Laws Number 18, 1965 were evaluated. So, there were Laws Number 5, 1974 about Regional Government Principles that more widely than Laws Number 18, 1965. Not only about government, but also more widely than it, consist of vertikal service (central people in regional) that regulated.

Besides, Laws Number 5, 1974 were added by Laws Number 22, 1999 about Regional Autonomy that be completed by Laws Number 32, 2008. The last laws are more clear and certain to state that principle in used not only real autonomy and widely, but also certain autonomy and responsible to give regional autonomy and increase building of politic stability and country nation.

## **GEOGRAPHY**

*The Lampung Selatan Selatan Regency is a tropical area like any other areas in Indonesia, that located on 105 °14' to 105 °45' east longitude and 5 °15' to 6 ° south latitude.*

*The Lampung Selatan Regency has a big bay named Lampung Bay. In Lampung Bay there is a part named Panjang Part, that usually visited not only by domestic boats but also foreign boats. This part is a very important factor for economic activity of the Lampung citizens. Since 1982, this part has been included in Bandar Lampung area.*

*Even though The Lampung Selatan Regency still has another part located in Penengahan District i.e. Bakauheni crossing part, used as a transit place by the people from Java to Sumatra and viceversa. The Bakauheni part is the gate of Sumatra Island in south side. The distance between Bakauheni Part (Lampung Selatan) and Merak Part (Banten Province) is about 30 km, can be reached by crossing boat in 1,5 hours.*

*The Lampung Selatan Regency has level land about 2.007,01 km<sup>2</sup>, with Kalianda as the center government office, and announced officially by The Domestic State MNinister as the capital of Lampung Selatan on 11 February 1982.*

*Until now Lampung Selatan Regency had already split twice. First based on Laws Number 2, 1997 on January 3<sup>rd</sup>, 1997 about the forming of Tanggamus Regency. And second based on Laws Number 33, 2008 on August 10<sup>th</sup>, 2008 about the forming of Pesawaran Regency.*

*The administrative area of Lampung Selatan Regency has borders like the following:*

- *North Side: border with area of Central Lampung and East Lampung Regency;*
- *South Side: border with The Sunda Strait;*
- *West Side: border with area of Pesawaran Regency;*
- *East Side: border with The Java Sea.*



*The islands in Lampung Selatan Regency are Karakatau, Sebesi, Sebuku, Rimau, and Kandang island. If considered from area and the nature, then the region of Lampung Selatan Regency has a good future.*

## **TOPOGRAPHY**

*From geology side, Lampung Selatan Regency area consist of part like following:*

- *Most of parts is endesit, covering by turfazam. Sediment boulder extend to the east until around the railway to Kotabumi, land circumstance is bumpy until hilly.*
- *Young mountain vulkanis.*
- *The east part of Lampung Selatan continent is not too wide, endesit covering by turfazam.*
- *Alluvial continent is swampy with mangrove tree.*

*Lampung Selatan Regency has some important rivers, they are Way Sekampung, Wway Jelai, Way Ketibung, Way Pisang, Way Gatal. Commonly, that rivers are used for wet rice field irrigation by making a dumps.*

## **CLIMATOLOGY**

*The climate in Lampung Selatan is same with any area in Indonesia, influenced by the center of high and low pressure which changing in the center of Asia and Australia continent on January and July. Because of monsoon wind, Lampung Selatan area doesn't feel transition period between dry and wet season.*

## **TYPE OF LAND**

*Type of land in Lampung Selatan area is following:*

### **☞ Latosal Land**

*This type is most on Lampung Selatan Regency area, covering almost of all west area and most of center side. Latosal colour is dark brown until*

*reddish because of turfinmedier main matter corrotion. Distribute on circumstance topography area until mountainous.*

☞ **Podsolid Land**

*This type is a corrotion product of turfazam main matter, the acid plotonic sediment boulder, distribute on hilly until mountainous topography area. Podsolid colour is red yellow, also place on wide area, distribute on north of Lampung Selatan.*

☞ **Andosal Land**

*This type is a complex turfinmedier main matter corrotion and wet, brown until brown yellow. Distribute on circumstance and mountainous topography area. This type is not too many in Lampung Selatan.*

☞ **Hidromorf Land**

*Hidromorf land is corrotion product of turfazam sediment main matter until entermedier, grey, place on plain until wavy area. Distribute on east of Lampung Selatan.*

☞ **Alluvial Land**

*This type is corrotion produt of marine sediment main matter or rivers sediment, place on plain area. Distribute on the east coast area.*

## **GOVERNMENT ADMINISTRATION**

*Lampung Selatan Regency is one of Layer II Regional in Lampung Province. As administrative, Lampung Selatan Regency is consist of 17 Districts and 251 villages/rural districts (248 villages and 3 rural districts).*

*From upright until now, Lampung Selatan Regency had been lead with many government regents. These are the recapitulation consecutively:*

- 1. The first regent of Lampung Selatan Regency was ACMAD AKUAN, from 1951 until 1952.*
- 2. From 1953 until 1955, Regent of Lampung Selatan Regency was ZAINAL ABIDIN PAGAR ALAM, and the head of Regional People Representative*

Council was K.H. SHOBIER and the head deputy was K.H. UMAR MUROD, with 20 members.

3. From 1955 until 1956, Regent of Lampung Selatan Regency was R.ABU BAKAR, for Regional People Representative Council was same with number 2 above.
4. From 1956 until 1960, Regent of Lampung Selatan Regency was MAS AGUS ABD. RACHMAN, with the head of Regional People Representative Council was ABD. RIDUAN and the head deputy was ZAKARIA RAIS (20 members).
5. From 1960 until 1967, Regent of Lampung Selatan Regency was HASAN BASRI and he was also as the head of Regional People Representative Council (Penpres Number 6, 1959 and Penpres Number 5, 1960), with the head deputy was ABD. RIDUAN (35 members). Then, based on Penpres Number 6, 1959 and Laws Number 18, 1965, ABD. RIDUAN was to be the head of Regional People Representative Council – Solidarity.
6. From 1967 until 1972, Regent of Lampung Selatan Regency was A. DJOHANSYAH, with the head of Regional People Representative Council – Solidarity was K.H.MAKRUF and the head deputy was UBA PANJAITAN, based on Laws Number 18, 1965 (35 members). Further, with Domestic Minister Letter, March 14, 1968 Number 4/3/18 about regeneration of Regional People Representative Council – Solidarity members, therefore the head was Drs. HARIRI ZAMAS and the head deputy was ABDOEL KARIM.
7. In 1973, almost seven months before the new Regent Selection, therefore temporary official service was RUSTAM EFFENDI with same personel structure of Regional People Representative Council.
8. From 1973 until 1978, Regent of Lampung Selatan Regency was DJA'FAR HAMID, the head of Regional People Representative Council was MOERSALIN and the head deputy were YUSUF ALAM and M. YUSUF, based on Laws Number 15 and 16, 1969 and Government Regulation Number 2, 1970 (total members were 40).
9. From 1978 until 1982, Regent of Lampung Selatan Regency was MUSTAFA KEMAL, the head of Regional People Representative Council was MAHYUDDIN and the head deputy were EFFENDI HASAN, S.E. and DRS. HARIRI ZAMAS (total members were 40).
10. From 1982 until 1983, almost six months before the new Regent Selection, therefore temporary official service was Drs. SUBKI E. HARUN as daily executor.

11. *From 1983 until 1988, Regent of Lampung Selatan Regency was DULHADI, the head of Regional People Representative Council was Drs. SYARIFUDDIN EFFENDI, S.H., and the head deputy were EMAT SIREGAR and M. SYAHRI ALWI (45 members).*
12. *DULHADI was still chosen as Regent of Lampung Selatan Regency from 1988 until 1993, with the head of Regional People Representative Council was Hi. MOCHTAR N.S. and the head deputy were S. SAPOETRO and SOEHARTO, B.A. (45 members).*
13. *From 1993 until 1998, Regent of Lampung Selatan Regency was Drs. Hi. SUNARDI, with the head of Regional People Representative Council was Hi. SOBARI and the head deputy were S. SAPOETRO dan SOEHARTO, B.A. (45 members).*
14. *From 1998 until 1999, Regent of Lampung Selatan Regency was Hi. AMREYZA ANWAR, S.I.P., with the head of Regional People Representative Council was ADJIE RAIS and the head deputy were Drs. MUNATSIR AMIN and SUMADI, S.I.P. (total members were 45).*
15. *From 2001 until 2005, Regent of Lampung Selatan Regency is Hi. ZULKIFLI ANWAR and the Regent Deputy is Ir. Hi. MUCHTAR HUSIN, with the head of Regional People Representative Council is HARYO DANDANG and the head deputy are CIKMAS ADAM, S.H., Drs. IRWAN and Hi. MARSO KASNANTO (total members were 45).*
16. *From 2005 until 2010, Regent of Lampung Selatan Regency is Hi. ZULKIFLI ANWAR and the Regent Deputy is WENDY MELFA, SH., MH., with the head of Regional People Representative Council is Hi. SUMADI, S.Sos the head deputy are Drs. IRWAN dan ANTONI IMAM, S.E. (total numbers were 41).*
17. *From 2010 until 2010, Regent of Lampung Selatan Regency is Hi. WENDY MELFA, SH., MH., with the head of Regional People Representative Council is Hi. SUMADI, S.Sos and the head deputy are Drs. IRWAN dan ANTONI IMAM, S.E. (total member were 42).*
18. *From August 2010 until now, Regent of Lampung Selatan Regency is Hi. RYKO MENOZA SZP, SE, SH, MBA, with the head of Regional People Representative Council is SITI FARIDA the head deputy are HENDRY ROSYADI, SH, MH, AZMI AZIZ, SE, and ANTONI IMAM, SE (total member were 45).*

*As continuously step from Laws Number 5, 1974 about Government Principles in Region that reformed by Laws Number 22, 1999 about Regional*

*Autonomy and Laws Number 25, 1999 about Proportion of Central and Regional Financial, there are Regional Regulation of Lampung Selatan Regency Number 001, 2001 about Organization and Secretariat Administration of Lampung Selatan Regency and Secretariat of Regional People Representative Council*

*Based on that decision, is stated that:*

- 1. Regional Secretariat of Regency is lead by Secretary with called a Regional Secretary of Regency and Secretariat of Regional People Representative Council is lead by a Council Secretary.*
- 2. As hierarchy, Regional Secretary of Regency is subsidiary and responsible to Regent, consist of Regional Secretary assistants Regional Secretary, Divisions and Sub-divisions.*
- 3. Assistants of Regional Secretary of Regency are:*
  - First Assistant I, called ‘Asisten Tatapraja’ coordinate execution of building government implementation, regional autonomy and laws;*
  - Second Assistant, called ‘Asisten Ekonomi dan Pembangunan’ coordinate tasks on Economy Development and Cooperation, Community Development and Society Welfare, Natural Resources, Ecology Environment and Social;*
  - Third Assistant, called ‘Asisten Administrasi’ coordinate tasks on Financial Administration, Education, official affairs and Human Resources, Tourisms, Arts and Cultures, Public Institutions and Public Relationships.*

## **POPULATION**

*Number of Lampung Selatan Regency population base on 2010 proyection result is 922.397 peoples, consist of 476.053 males and 446.344 females. Sex ratio or comparison of the number of males and females is 106,66 that means in 100 females there is 106 males.*

*Base on the available data, Lampung Selatan Regency citizen generally classified to two parts, they are original Lampung citizen and arrival citizen.*

*Original Lampung citizen specially the Lampung Peminggir subtribe generally stayed on along the seaside, like in Penengahan, Kalianda, Katibung Districts. The others of Lampung subtribe spread in all over the districts in Lampung Selatan Regency.*

*The citizen who lived in Lampung Selatan Regency consist of various tribes from all over Indonesia such as West Java, Central Java, East Java, Bali, Sulawesi, South Sumatra, West Sumatra, North Sumatra, Aceh, etc. From all of those kind of tribes, most of the arrival citizen come from Java Island (West Java, Central Java, East Java, Banten, and Yogyakarta). The high number of Lampung Selatan citizen who came from Java Island probably happened because of The Dutch colonialization era, and continued by transmigration after the independence era, beside of citizen migration spontanly.*

*The brief illustration in Lampung Selatan Regency is the following:*

- 1. The first colonization came from Java Island to this area execute by Dutch colonial government on November 1905. Located in Gedung Tataan District by opened a new village, that is Bagelen Village, with 155 families. The leader who elected at that time to lead a project was H.G.Heyting.*
- 2. The 2<sup>nd</sup> colonization execute in Semangka Bay, Wonosobo, and Kota Agung Diostrict at 1921 and 1922 with number of placement was 6.021 lifes, the leader at that time was W.C.Schalkwijk. (Now this area is in Tanggamus Regency).*
- 3. The 3<sup>rd</sup> colonization tried to spontan system with placement in Kota Agung and Gedung Tataan area on 1923 – 1927 in total 1.053 lifes.*
- 4. Then, inserting system of colonization which placed on current people, not by open new field, and as the object was around Kalianda district that be implemented on 1934.*

5. *In 1935 – 1939, there were new system of colonization, called Bedol Desa, which placed on Talang Padang district with total almost 27.816 people from Kediri, East Java.*
6. *In Japanese era on authorized in 1942 – 1945 and after Indonesia freedom, 1945 – 1946, there were no clear notes about people movement from Java island to Lampung, but government attention on that time was to change colonization terminology to transmigration in 1948.*
7. *In 1950 – 1955, there were transmigration almost 5.491 families to Lampung Selatan. In 1955 – 1969, moved again almost 5.333 families and then placed on locations in Sidomulyo, Palas, Penengahan, Tanjungan and Balau Kedaton district. In 1974, there were inserting transmigration in Palas and Penengahan district almost 732 families.*

*For above description, we can know arrival people origin, especially people from Java island to Lampung Selatan that already growing fast and in every district, there are Javanese people. Besides from transmigration project, there are many arrival people which spontanitiy to move in this region.*

## **MANNERS AND CUSTOMS**

*There is various colour of tribes in Lampung Selatan regency, so they have their manners and customs. In general, there are two groups, original Lampung citizens and arrival citizens.*

### **The Original Lampung Citizens**

*The original Lampung citizens of Lampung Selatan regency have their structure and custom law. The custom law is diferrent between one to another. These goups are spread on many places. In general, there are two big groups, Lampung Peminggir society, the majority Lampung tribe in Lampung Selatan regency, and Lampung adapt Pepadun society.*

*Lampung Peminggir society do not know Pepadun terminology, but with Saibatin terminology. In hereditary, Saibatin has known as man with charismatic on group or big environment.*

*Adat Pepadun society which placed on inland region of Lampung, like Abung, Pubian manners society, Menggala/Tulang Bawang, Sungkai/Way Kanan are arrival from North Lampung area. In general, Manners ceremonial are signed by marriage with their manners and customs.*

### **The Arrival Lampung Citizens**

*These groups are people from outside Lampung region, that have their manners system, but between one to another very respectful. There are assimilation on manners and art cultures. In general, on Lampung region, we do not feel unsettled if on public place, for example in market, we hear so many languages that be used as daily language. For this reason, Lampung region is different with another regions in Indonesia.*

### **TOURISM**

*In order to grow up tourism in Lampung Selatan Regency, it needs to be developed tourism potency, which be expected to support development and regional primary income.*

*By settled Lampung Province as tourism objective area, most of famous tourism object are presented in Lampung Selatan Regency, there are:*

1. *Nature Tourism*
  - Kalianda District* : - Sulphur Hot Water
  - Rajabasa District* : - Rajabasa Mountain
    - Sebesi Island
    - Sebulu Island
    - Krakatau Island
    - Sulphur Hot Water
2. *Culture Tourism*
  - Penengahan District* : - Radin Intan II Hero Grave
  - Palas District* : - Palas Ancient Grave
3. *Water Tourism*
  - Penengahan District* : - Way Kalam Waterfall



4. *Coast Tourism*

- Penengahan District* : - *Panjurit Island*  
- *Kahai Island*  
- *Onar Island*
- Kalianda District* : - *Wartawan Beach*  
- *Canti Beach*  
- *Merak Belantung Beach*  
- *Marina Beach*
- Katibung District* : - *Pasir Putih Beach*  
- *Pulau Pasir Beach*  
- *Tanjung Selaki Beach*

*In order to develop that potency, there is needed to support by medium and infrastructure, with always to keep environment preservation.*

**FORESTRY**

*Forest Area*

*Service Forest Area/Parks/Fields by Government is confirmed area that sufficient space with spread and position. In order to spread to supply people needs from forest yield and another benefits (Forest Principal Laws Number 5, 1967 Chapter II Matter 7).*

*Land Inventory*

*Land Inventory is land space on border that may be used in fixed border, may be used for hereditary landed property.*

*In order to support implementation activity of continues development, is needed land inventory plan as Land-Used Basic Plan.*

*Basic Plan of Land Inventory describe regional positions that forbidden to plant (Non Plantation) and regions that may be planted (Plantation) and regions that method of land-used with administration on decided criteria (Border Plantation Area).*

*Land Inventory in Lampung Selatan Regency area is divided two areas:*

*1. Plantation Area*

- *First Border Plantation Area*
- *Second Border Plantation Area*
  - *Intensive*
  - *Conservation*
- *Conservation Area*
- *Intensive Area*

*2. Non Plantation Area*

- *Forest Area that be Protected*
- *Area of Forest Region that be Protected (Area with slope almost 40 percent on side of river, beach and Defence and Security Area).*

<http://lampungselatankab.bps.go.id>

## PENJELASAN UMUM/EXPLANATORY NOTES

Tanda-tanda, satuan-satuan dan lain-lainnya yang digunakan dalam publikasi ini adalah sebagai berikut/*Symbols, measurement units and others acronyms which are used in this publication are as follows* :

### 1. TANDA-TANDA/SYMBOLS

Data belum tersedia/ <i>Data not yet available</i> .....	: ...
Data tidak tersedia/ <i>Data not available</i> .....	: -
Data dapat diabaikan/ <i>Data negligible</i> .....	: 0
Tanda decimal/ <i>Decimal point</i> .....	: .
Angka Sementara/ <i>Preliminary figures</i> .....	: *
Angka sangat sementara/ <i>Very preliminary figures</i> .....	: **
Angka sangat-sangat sementara/ <i>Very-very preliminary figures</i> .....	: ***
Angka diperbaiki/ <i>Revised figures</i> .....	: r
Angka perkiraan/ <i>Estimated figures</i> .....	: e
Rupiah/ <i>Rupiahs</i> .....	: Rp.
Meter/ <i>meter</i> .....	: m
Kilometer/ <i>kilometer</i> .....	: km
Kilometer persegi/ <i>kilometer per square</i> .....	: km <sup>2</sup>
Hektar/ <i>hectare</i> .....	: ha

### 2. SATUAN/UNITS

Meter (m)/ <i>meters (m)</i> .....	: 100 cm
Kilometer (km)/ <i>kilometers (km)</i> .....	: 1.000 meter/meters
Kwintal (kw)/ <i>quintal (ql)</i> .....	: 100 kg
Ton/ <i>ton</i> .....	: 1.000 kg
Liter/ <i>litre</i> .....	: 1.000 ml

Satuan lain : pohon, ekor, butir, helai/lembar, jam, menit, persen

*Others unit : trees, heads, pieces, tin, hour, minute, percents*



**GEOGRAFI DAN IKLIM**  
*Geografy and Climate*



<http://lampungdata.bps.go.id>



1.1. Keadaan Geografi

Luas wilayah Kabupaten Lampung Selatan tercatat 2.007,01 Km<sup>2</sup> terdiri dari 17 kecamatan. Kecamatan Natar merupakan kecamatan terluas (213,77 Km<sup>2</sup>), sedangkan wilayah terkecil adalah Kecamatan Way Panji (38,45 Km<sup>2</sup>). Sebagian wilayah Kabupaten Lampung Selatan merupakan areal persawahan dengan luas 455,75 Km<sup>2</sup> (20,71 persen). Dari total luas areal persawahan, 73,37 persennya merupakan sawah tadah hujan.

Kabupaten Lampung Selatan memiliki beberapa gunung. Dari gunung yang ada, gunung tertinggi adalah Gunung Rajabasa dengan ketinggian mencapai 1.280 m. Kabupaten Lampung Selatan juga terdiri dari banyak pulau dan Pulau Sebesi adalah pulau yang terluas (4.643 Ha) sedangkan Sungai terpanjang yang melintasi Kabupaten Lampung Selatan adalah Way Kandis, dengan panjang aliran 50 Km dan daerah aliran 336 Km<sup>2</sup>.

Kabupaten Lampung Selatan merupakan daerah dataran dengan ketinggian dari permukaan laut yang bervariasi. Daerah dataran tertinggi berada di Kecamatan

1.1. Geography

*Total area of Lampung Selatan Regency recorded 2007.01 Km<sup>2</sup> consists of 17 districts. Natar is the widest district (213,77 Km<sup>2</sup>), while the smallest is Way Panji (38,45 Km<sup>2</sup>). Parts of Lampung Selatan Regency is paddy fields with a total area of 455,75 Km<sup>2</sup> (20,71 percent). From total surface area of paddy fields, 73,37 percent is wetland rainwater.*

*Lampung Selatan Regency has several mountains. From the mountain, the highest mountain is Rajabasa Mountain with an elevation reached of 1,280 m. Lampung Selatan Regency also consists of many islands and Sebesi island is the widest (4.643 Ha) while the longest river that crosses Lampung Selatan Regency is Way Kandis, with a long stream of site 50 Km and a basin of 336 Km<sup>2</sup>.*

*Lampung Selatan Regency is plain area with an altitude above sea level may various. The highest area was Mataram Mataram with an altitude of 102 m. Kalianda as capital district having elevations 17 m at sea level.*

Merbau Mataram dengan ketinggian 102 m dari permukaan laut. Kalianda sebagai ibukota kabupaten memiliki ketinggian 17 m dari permukaan laut.

1.2. Keadaan Iklim

Suhu udara di suatu tempat antara lain ditentukan oleh tinggi rendahnya tempat tersebut dari permukaan air laut dan jaraknya dari pantai. Pada tahun 2011, suhu udara berkisar antara 21,0 ° C sampai 34,3 ° C sedangkan kelembaban relative berkisar antara 42,0<sup>0</sup> C sampai 94,0<sup>0</sup> C. Curah hujan tertinggi terjadi pada bulan Januari yaitu mencapai 411,6 mm, sedangkan curah hujan terendah terjadi pada bulan Agustus 0 mm.

1.2. Climate Condition

*Air temperature is determined by the place of the high to the low surface seawater and its distance from the coast. In 2011, the air temperature ranges from 0 C to 34.3 up 21.0 0 C while relative humidity ranges from C to 42.00 94,0 0 c. the highest rainfall happened in January that reached 411,6 mm, whereas the lowest rainfall recorded in August 0 mm.*



**Tabel** 1.1.1 Luas Kabupaten Lampung Selatan menurut Kecamatan, 2011  
**Table** Area of Lampung Selatan Regency by District, 2011

<b>Kecamatan</b> <i>District</i>	<b>Luas<sup>1)</sup></b> <b>(Km<sup>2</sup>)</b> <i>Area</i>	<b>Persentase terhadap Total</b> <i>Percentage of Total</i>
(1)	(2)	(3)
1. N a t a r	213,77	10,65
2. Jati Agung	164,47	8,19
3. Tanjung Bintang	129,72	6,46
4. Tanjung Sari	103,32	5,15
5. Katibung	175,77	8,76
6. Merbau Mataram	113,94	5,68
7. Way Sulan	46,54	2,32
8. Sidomulyo	122,53	6,11
9. Candipuro	84,69	4,22
10. Way Panji	38,45	1,92
11. Kalianda	161,40	8,04
12. Rajabasa	100,39	5,00
13. P a l a s	171,39	8,54
14. S r a g i	81,92	4,08
15. Penengahan	132,98	6,63
16. Ketapang	108,60	5,41
17. Bakauheni	57,13	2,85
<b>Jumlah/Total</b>	<b>2 007,01</b>	<b>100,00</b>

**Sumber :** Sekretariat Daerah Kabupaten Lampung Selatan

*Source* Regional Secretariat of Lampung Selatan Regency

**Tabel** 1.1.2 Ketinggian Beberapa Daerah dari Permukaan Laut di  
**Table** Kabupaten Lampung Selatan, 2011  
*Altitude of Areas Above Sea Level in Lampung Selatan  
 Regency, 2011*

Nama Kota/Kecamatan <i>Name of City/District</i>	Tinggi Dari Permukaan Laut (m) <i>Altitude Above Sea Level</i>
(1)	(2)
1. Kalianda (Pusat Pemerintahan/ <i>Center of Government</i> )	+ 33,0
2. Kalianda (Pusat Kota/ <i>Center of City</i> )	+ 17,0
3. Penengahan	+ 55,0
4. Palas	+ 15,0
5. Sragi	+ 9,0
6. Ketapang	+ 1,2
7. Bakauheni	+ 2,5
8. Rajabasa/Sukaraja	+ 6,2
9. Sidomulyo	+ 40,0
10. Candipuro	+ 35,0
11. Tanjung Bintang	+ 75,0
12. Katibung	+ 100,0
13. N a t a r	+ 85,0
14. Merbau Mataram	+ 102,0
15. Jati Agung	+ 60,0
16. Karang Anyar	+ 90,0
17. B r a n t i	+ 75,0

**Sumber** : Badan Pertanahan Nasional (BPN) Kabupaten Lampung Selatan

*Source* National Land Board of Lampung Selatan Regency

**Tabel** 1.1.3 Panjang Sungai dan Daerah Aliran di Kabupaten Lampung Selatan, 2011  
**Table** 1.1.3 *Length of Rivers and Catchment Area in Lampung Selatan Regency, 2011*

<b>Nama Sungai/Anak Sungai</b> <i>Name of River/Tributary</i>	<b>Panjang (Km)</b> <i>Length</i>	<b>Daerah Aliran (Km<sup>2</sup>)</b> <i>Catchment Area</i>
(1)	(2)	(3)
1. Way Kandis	50,00	336,00
2. Way Galih	36,00	217,00
3. Way Sulan/Bekerang	30,00	156,50
4. Way Ketibung	35,00	406,50
5. Way Pisang	33,00	187,00
6. Way Melatak/Durian	20,00	51,60
7. Way Serdang	11,00	25,00
8. Way Sekampung Anak	30,00	41,80
9. Way Kenali	15,00	87,50
10. Way Ngison	7,00	44,00
11. Way Sekampung Ruas I	18,00	172,00
12. Way Sekampung Ruas II	8,00	21,00
13. Way Sekampung Ruas III	21,00	48,20
14. Way Sekampung Ruas IV	15,00	56,00
15. Way Sekampung Ruas V	25,00	45,00
16. Way Sekampung Ruas VI	14,00	33,40
17. Way Sekampung Ruas VII	19,00	33,20
18. Way Sekampung Ruas VIII	11,00	53,00
19. Way Sekampung Ruas IX	9,00	35,00
20. Way Sekampung Ruas X	3,00	28,30
21. Way Sekampung Ruas XI	10,00	15,00
22. Way Sekampung Ruas XII	25,00	167,00
23. Way Sekampung Ruas XIII	12,00	47,00
24. Way Sekampung Ruas XIV	25,00	302,00
25. Way Sekampung Ruas XV	24,00	148,50

**Sumber :** Dinas Pekerjaan Umum Kabupaten Lampung Selatan

*Source* Public Work Service of Lampung Selatan Regency

**Tabel** 1.1.4 Nama dan Tinggi Gunung di Kabupaten Lampung Selatan  
**Table** *List of Mountain and Height's in Lampung Selatan Regency*

<b>Nama Gunung/Pegunungan</b> <i>Name of Mountain/Mountain Range</i>	<b>Tinggi (m)</b> <i>Height</i>	<b>Lokasi/Kecamatan</b> <i>Location/District</i>
(1)	(2)	(3)
1. G. Rajabasa/ <i>Rajabasa Mountain</i>	1 280	Rajabasa
2. G. Balirang/ <i>Balirang Mountain</i>	181	Rajabasa
3. G. Durian Payung/ <i>Durian Payung Mountain</i>	270	Rajabasa
4. Peg. Kubu Cabik/ <i>Kubu Cabik Mountain Range</i>	102	Kalianda
5. Peg. Lubuk Itik/ <i>Lubuk Itik Mountain Range</i>	549	Katibung
6. Peg. Batu Serampok/ <i>Batu Serampok Mountain Range</i>	568	Katibung
7. G. Kasihan/ <i>Kasih Mountain</i>	184	Katibung
8. G. Sebesi/ <i>Sebesi Mountain</i>	844	Rajabasa
9. G. Sebuku/ <i>Sebuku Mountain</i>	356	Rajabasa

**Sumber** : Dinas Pekerjaan Umum Kabupaten Lampung Selatan

*Source* Public Work Service of Lampung Selatan Regency

**Tabel** 1.1.5 Nama dan Luas Pulau-pulau di Kabupaten Lampung Selatan  
**Table** List of Islands and Area's in Lampung Selatan Regency

<b>Nama Pulau</b> <i>Name of Island</i>	<b>Luas/ Area</b> (Ha)	<b>Kecamatan</b> <i>District</i>
(1)	(2)	(3)
1. Pulau Sebesi/ <i>Sebesi Island</i>	4 643	Rajabasa
2. Pulau Sebuku/ <i>Sebuku Island</i>	1 771	Rajabasa
3. Pulau Sebuku Lunik/ <i>Sebuku Lunik Island</i>	18	Rajabasa
4. Pulau Rakata Kecil/ <i>Rakata Kecil Island</i>	287	Rajabasa
5. Pulau Rakata Tua/ <i>Rakata Tua Island</i>	1 343	Rajabasa
6. Pulau Sertung/ <i>Sertung Island</i>	1 057	Rajabasa
7. Pulau Panjang/ <i>Panjang Island</i>	423	Rajabasa
8. Pulau Mengkudu/ <i>Mengkudu Island</i>	7	Rajabasa
9. Pulau Seram A/ <i>Seram A Island</i>	14	Ketapang
10. Pulau Seram B/ <i>Seram B Island</i>	5	Ketapang
11. Pulau Seram C/ <i>Seram C Island</i>	2	Ketapang
12. Pulau Kopiah/ <i>Kopiah Island</i>	2	Ketapang
13. Pulau Sompel/ <i>Sompel Island</i>	3	Ketapang
14. Pulau Rimau Lunik/ <i>Rimau Lunik Island</i>	4	Ketapang
15. Pulau Rimau Balak/ <i>Rimau Balak Island</i>	315	Ketapang
16. Pulau Keramat/ <i>Keramat Island</i>	3	Ketapang
17. Pulau Kelapa/ <i>Kelapa Island</i>	6	Penengahan
18. Pulau Dua/ <i>Dua Island</i>	4	Penengahan
19. Pulau Kandang Lunik/ <i>Kandang Lunik Island</i>	2	Penengahan
20. Pulau Kandang Balak/ <i>Kandang Balak Island</i>	186	Penengahan
21. Pulau Prajurit/ <i>Prajurit Island</i>	81	Penengahan
22. Pulau Panjikut/ <i>Panjikut Island</i>	2	Penengahan
23. Pulau Sindu/ <i>Sindu Island</i>	81	Penengahan
24. Pulau Sekepol/ <i>Sekepol Island</i>	7	Penengahan
25. Pulau Mudu/ <i>Mudu Island</i>	16	Penengahan
26. Pulau Condong Sulah/ <i>Condong Sulah Island</i>	8	Katibung
27. Pulau Condong Barat/ <i>Condong Barat Island</i>	22	Katibung
28. Pulau Condong Laut/ <i>Condong Laut Island</i>	24	Katibung
29. Pulau Candu Kuat/ <i>Candu Kuat Island</i>	55	Katibung
30. Pulau Batu Sulah/ <i>Batu Sulah Island</i>	1	Katibung
31. Pulau Cukuh Panda/ <i>Cukuh Panda Island</i>	3	Katibung

**Sumber :** Badan Pertanahan Nasional Kabupaten Lampung Selatan

*Source* National Land Board of Lampung Selatan Regency

**Tabel** 1.2.1 Rata-rata Suhu Udara dan Kelembaban Relatif di Kabupaten Lampung Selatan, 2011  
**Table** *Average Temperature and Relative Humidity of Lampung Selatan Regency, 2011*

<b>Bulan</b> <i>Month</i>	<b>Suhu Udara</b> <i>Temperature (°C)</i>			<b>Kelembaban Relatif</b> <i>Relative Humidity (%)</i>		
	<b>Min</b> <i>Min</i>	<b>Maks</b> <i>Max</i>	<b>Rata-rata</b> <i>Average</i>	<b>Min</b> <i>Min</i>	<b>Maks</b> <i>Max</i>	<b>Rata-rata</b> <i>Average</i>
(1)	(2)	(3)	(4)	(5)	(6)	(7)
<b>Januari</b> <i>January</i>	23,2	31,0	26,3	66,0	94,0	83,0
<b>Februari</b> <i>February</i>	23,6	31,5	26,6	63,0	94,0	81,0
<b>Maret</b> <i>March</i>	23,0	31,9	26,3	64,0	94,0	83,0
<b>April</b> <i>April</i>	23,5	32,0	27,0	63,0	93,0	80,0
<b>Mei</b> <i>May</i>	23,6	32,6	27,2	63,0	92,0	80,0
<b>Juni</b> <i>June</i>	22,4	32,4	26,7	58,0	92,0	77,0
<b>Juli</b> <i>July</i>	22,3	31,5	26,1	62,0	93,0	79,0
<b>Agustus</b> <i>August</i>	21,0	33,5	26,6	47,0	90,0	71,0
<b>September</b> <i>September</i>	21,8	34,3	27,6	42,0	87,0	67,0
<b>Oktober</b> <i>October</i>	23,2	32,4	27,1	60,0	87,0	75,0
<b>Nopember</b> <i>November</i>	23,3	32,2	27,2	56,0	90,0	77,0
<b>Desember</b> <i>December</i>	23,7	31,5	26,9	64,0	93,0	81,0

**Sumber :** Stasiun Meteorologi Radin Inten II Bandar Lampung

*Source Meteorology Station Radin Inten II Bandar Lampung*

**Tabel** 1.2.2 Rata-rata Tekanan Udara dan Kecepatan Angin di Kabupaten Lampung Selatan, 2011  
**Table** 1.2.2 Average Atmosphere and Wind Velocity of Lampung Selatan Regency, 2011

<b>Bulan</b> <i>Month</i>	<b>Tekanan Udara</b> <i>Atmosphere (Nbs)</i>			<b>Kecepatan Angin</b> <i>Wind Velocity (knot)</i>
	<b>Min</b> <i>Min</i>	<b>Maks</b> <i>Max</i>	<b>Rata-rata</b> <i>Average</i>	<b>Rata-rata</b> <i>Average</i>
(1)	(2)	(3)	(4)	(5)
<b>Januari</b> <i>January</i>	1 005,8	1 010,4	1 008,4	4,0
<b>Februari</b> <i>February</i>	1 006,2	1 010,9	1 008,8	4,0
<b>Maret</b> <i>March</i>	1 006,1	1 010,8	1 008,7	3,0
<b>April</b> <i>April</i>	1 006,8	1 011,4	1 009,3	3,0
<b>Mei</b> <i>May</i>	1 007,2	1 011,5	1 009,5	3,0
<b>Juni</b> <i>June</i>	1 007,5	1 011,7	1 009,8	4,0
<b>Juli</b> <i>July</i>	1 007,9	1 012,0	1 010,1	4,0
<b>Agustus</b> <i>August</i>	1 007,9	1 012,6	1 010,5	5,0
<b>September</b> <i>September</i>	1 007,4	1 013,2	1 010,7	6,0
<b>Oktober</b> <i>October</i>	1 007,0	1 011,6	1 009,5	4,0
<b>Nopember</b> <i>November</i>	1 006,2	1 010,7	1 008,7	3,9
<b>Desember</b> <i>December</i>	1 006,5	1 010,7	1 008,8	3,8

**Sumber :** Stasiun Meteorologi Radin Inten II Bandar Lampung

*Source Meteorology Station Radin Inten II Bandar Lampung*

**Tabel** 1.2.3 Jumlah Curah Hujan dan Lama Penyinaran Matahari di Kabupaten Lampung Selatan, 2011  
*Total Rainfall and Duration of Sunshine of Lampung Selatan Regency, 2011*

<b>Bulan</b> <i>Month</i>	<b>Jumlah Hari Hujan</b> <i>Total Rainfall (Day)</i>	<b>Curah Hujan</b> <i>Rainfall(mm)</i>	<b>Lama Penyinaran Matahari</b> <i>Duration of Sunshine (%)</i>
(1)	(2)	(3)	(4)
<b>Januari</b> <i>January</i>	21	411,60	30,10
<b>Februari</b> <i>February</i>	11	173,10	44,00
<b>Maret</b> <i>March</i>	18	194,20	48,80
<b>April</b> <i>April</i>	12	191,70	58,10
<b>Mei</b> <i>May</i>	8	59,80	58,60
<b>Juni</b> <i>June</i>	6	47,80	59,10
<b>Juli</b> <i>July</i>	11	67,20	60,70
<b>Agustus</b> <i>August</i>	0	0,00	89,50
<b>September</b> <i>September</i>	1	0,50	74,70
<b>Oktober</b> <i>October</i>	10	122,20	52,30
<b>November</b> <i>November</i>	10	142,40	54,30
<b>Desember</b> <i>December</i>	10	157,90	46,60
<b>Jumlah/Total</b>	10	130,70	56,40

**Sumber :** Stasiun Meteorologi Radin Inten II Bandar Lampung

*Source Meteorology Station Radin Inten II Bandar Lampung*



**Tabel** 1.3.1 Daerah Potensi Rawan Bencana menurut Kecamatan di Kabupaten Lampung Selatan, 2011  
**Table** 1.3.1 Disaster-prone Area by District of Lampung Selatan Regency, 2011

<b>Kecamatan</b> <i>District</i>	<b>Letusan</b> <b>Gunung Berapi</b> <i>Volcanic Eruption Area</i>	<b>Banjir</b> <i>Flood Area</i>	<b>Tsunami</b> <i>Tsunami</i>	<b>Tanah Longsor</b> <i>Landslide</i>
(1)	(2)	(3)	(4)	(5)
1. Natar		v		
2. Jati Agung				
3. Tanjung Bintang		v		
4. Tanjung Sari		v		
5. Katibung		v	v	v
6. Merbau Mataram		v		
7. Way Sulan		v		
8. Sidomulyo		v	v	
9. Candipuro		v		
10. Way Panji		v		v
11. Kalianda		v	v	v
12. Rajabasa	v	v	v	v
13. Palas		v		
14. Sragi		v	v	v
15. Penengahan	v	v		v
16. Ketapang		v	v	v
17. Bakauheni		v	v	v

**Sumber :** Badan Penanggulangan Bencana Kabupaten Lampung Selatan

*Source* Disaster Relief Board of Lampung Selatan Regency



**PEMERINTAHAN**  
*Government*



<http://lampung.lampung.go.id>



### 2.1. Pemerintah

Kabupaten Lampung Selatan pada tahun 2011 terbagi dalam 17 kecamatan, 248 desa, dan 3 kelurahan. Dari keseluruhan desa yang ada, 248 desa sudah berstatus definitif.

Pelaksanaan pemerintahan daerah Kabupaten Lampung Selatan diawasi oleh wakil-wakil rakyat melalui DPRD. Pada tahun 2011, sebagian besar anggota DPRD Kabupaten Lampung Selatan berasal dari fraksi Partai Demokrat dan Partai Demokrasi Indonesia Perjuangan (PDIP).

DPRD Kabupaten Lampung Selatan terdiri atas beberapa komisi, yaitu Komisi A (Bidang Pemerintahan), Komisi B (Bidang Perekonomian dan Keuangan), Komisi C (Bidang Pembangunan), dan Komisi D (Bidang Kesejahteraan Masyarakat). Jumlah anggota DPRD Kabupaten Lampung Selatan secara keseluruhan adalah 45 orang.

### 2.2. Pertanahan

Masalah pertanahan masih menjadi persoalan yang banyak terdapat di masyarakat. Masih rendahnya kesadaran masyarakat untuk membuat sertifikat atas tanah yang dimilikinya terkadang menjadi masalah dikemudian hari. Selama tahun 2011, BPN Kabupaten Lampung Selatan telah

### 2.1. Government

*Lampung Selatan Regency in 2011 are divided into 17 subdistricts, 248 villages, and 3 wards, of the whole village, the village is already definitif 248.*

*Implementation of regional government in Lampung Selatan is controlled by Regional People Representatives Council. In 2011, most of Regional People Representatives Council members in Lampung Selatan Regency come from fraction of Democrat party and PDIP party.*

*Regional People Representatives Council of Lampung Selatan Regency are consist of any commissions, A Commission (Government Division), B Commission (Economy and Financial Division), C Commission (Development Division) and D Commission (Welfare of Society Division). Overall, total members of Regional People Representatives Council in Lampung Selatan Regency are 45 members.*

### 2.2. Land

*The problem of land is still a problem that many in the community. Still low public awareness to create a certificate for the land he has sometimes become a problem later.*

mengeluarkan 3.798 sertifikat hak milik, 288 sertifikat hak guna bangunan, 19 sertifikat hak pakai dan 4 sertifikat hak guna usaha.

*During 2011, BPN Lampung Selatan Regency has issued a certificate of ownership rights, 3.798, 288 certificate right to building, 19 certificate privileges and rights to attempt certificate 4.*

<http://lampungselatankab.bps.go.id>

**Tabel** 2.1 Nama Ibukota Kecamatan dan Banyaknya Desa/Kelurahan di Kabupaten Lampung Selatan, 2011  
**Table** 2.1 *Name of Capital Regency and Number of Village/Rural in Lampung Selatan Regency, 2011*

<b>Kecamatan</b> <i>District</i>	<b>Ibukota</b> <i>Capital</i>	<b>Banyaknya Desa/ Kelurahan</b> <i>Number of Village/Rural</i>
(1)	(2)	(3)
1 Natar	Merak Batin	22
2 Jati Agung	Marga Agung	21
3 Tanjung Bintang	Jati Baru	16
4 Tanjung Sari	Kerto Sari	8
5 Katibung	Tanjung Ratu	12
6 Merbau Mataram	Merbau Mataram	15
7 Way Sulan	Karang Pucung	8
8 Sidomulyo	Sidorejo	15
9 Candipuro	Titwangi	14
10 Way Panji	Sidoharjo	4
11 Kalianda	Kalianda	27
12 Rajabasa	Banding	15
13 Palas	Bangunan	21
14 Sragi	Kuala Sekampung	10
15 Penengahan	Pasuruan	22
16 Ketapang	Bangun Rejo	16
17 Bakauheni	Hatta	5
<b>Jumlah/Total</b>		251

**Sumber :** Bagian Otonomi Daerah Pemda Kab. Lampung Selatan

*Source* Autonomous Region Section of Lampung Selatan Regional Government

**Tabel** 2.2 Jumlah Desa/Kelurahan menurut Kecamatan dan Status Desa di Kabupaten Lampung Selatan, 2011  
**Table** Number of Rural/Village by District and Status in Lampung Selatan Regency, 2011

Kecamatan <i>District</i>	Status Desa/Kelurahan <i>Status of Village/Rural</i>		
	Desa / Village		Kelurahan <i>Rural</i>
	Definitif <i>Definitive</i>	Persiapan <i>Preparation</i>	
(1)	(2)	(3)	(4)
1. N a t a r	22	-	-
2. Jati Agung	21	-	-
3. Tanjung Bintang	16	-	-
4. Tanjung Sari	8	-	-
5. Katibung	12	-	-
6. Merbau Mataram	15	-	-
7. Way Sulan	8	-	-
8. Sidomulyo	15	-	-
9. Candipuro	14	-	-
10. Way Panji	4	-	-
11. Kalianda	24	-	3
12. Rajabasa	15	-	-
13. P a l a s	21	-	-
14. S r a g i	10	-	-
15. Penengahan	22	-	-
16. Ketapang	16	-	-
17. Bakauheni	5	-	-
<b>Jumlah/Total</b>	248	-	3

**Sumber :** Badan Pusat Statistik Kabupaten Lampung Selatan

*Source* BPS - Statistics of Lampung Selatan Regency



**Tabel** 2.3 Jumlah Anggota DPRD Kabupaten Lampung Selatan menurut Fraksi dan Jenis Kelamin, 2011  
**Table** 2.3 Number of Regional Parliament Members of Lampung Selatan Regency by Fraction and Sex, 2011

Nama Fraksi <i>Name of Fraction</i>	Jenis Kelamin / Sex			Persentase <i>Percentage</i>
	Laki-laki	Perempuan	Jumlah	
	<i>Male</i>	<i>Female</i>	<i>Total</i>	
(1)	(2)	(3)	(4)	(5)
1. Partai Demokrat	6	2	8	17,78
2. Partai Demokrasi Indonesia Perjuangan (PDIP)	6	1	7	15,56
3. Partai Amanat Nasional (PAN)	5	1	6	13,33
4. Partai Keadilan Sejahtarea (PKS)	6	0	6	13,33
5. Partai Golongan Karya (Golkar & PPP)	6	1	7	15,56
6. Banteng Reformasi Indonesia Berdaulat (PNBK, PBR, PIS dan PK)	6	0	6	13,33
7. Hanura Kebangsaan (Hanura, PKB dan PDK)	4	1	5	11,11
<b>Jumlah/Total</b>	39	6	45	100,00

**Sumber :** Sekretariat DPRD Kabupaten Lampung Selatan

*Source Lampung Selatan Regency Regional Parliament Secretary*

**Tabel** 2.4 Jumlah Anggota DPRD Kabupaten Lampung Selatan menurut Komisi dan Jenis Kelamin, 2011  
**Table** Number of Lampung Selatan Regency Regional Parliament Member by Commission and Sex, 2011

	<b>Nama Komisi</b> <i>Name of Commission</i>	<b>Laki-laki</b> <i>Male</i>	<b>Perempuan</b> <i>Female</i>	<b>Jumlah</b> <i>Total</i>
	(1)	(2)	(3)	(4)
1.	<b>Komisi A (Bidang Pemerintahan)</b> <i>Commission A (Government Part)</i>	6	3	9
2.	<b>Komisi B (Bidang Perekonomian dan Keuangan)</b> <i>Commission B (Economical and Finance Part)</i>	9	0	9
3.	<b>Komisi C (Bidang Pembangunan)</b> <i>Commission C (Development Part)</i>	11	0	11
4.	<b>Komisi D (Bidang Kesejahteraan Rakyat)</b> <i>Commission D (People Welfare Part)</i>	10	2	12
	<b>Jumlah / Total</b>	36	5	41

**Sumber :** Sekretariat DPRD Kabupaten Lampung Selatan

Source Lampung Selatan Regency Regional Parliament Secretary

**Tabel** 2.5 Komposisi Personalia Komisi-komisi DPRD Kabupaten  
**Table** Lampung Selatan, 2011  
*Membership Composition of Regional Parliament Commissions  
of Lampung Selatan Regency, 2011*

<b>Nama Komisi/Jabatan</b> <i>Name of Commission/Function</i>	<b>Nama Anggota</b> <i>Name of Member</i>
(1)	(2)
I <b>Ketua/Chairman</b> <b>Wakil Ketua/Vice Chairman</b>	: SITI FARIDA 1. H. HENDRY ROSYADI, SH, MH 2. AZMI AZIS, SE 3. ANTONI IMAM, SE
II <b><u>Komisi A (Bidang Pemerintahan) /</u></b> <b><u>Commission A (Government Part)</u></b>	
<b>Ketua/Chairman</b>	: JAMHARI
<b>Wakil Ketua/Vice Chairman</b>	: AHMAD ARIFIN, SE
<b>Sekretaris/Secretary</b>	: NANANG ERMANTO
<b>Anggota/Members</b>	1. ASMAWATI 2. AHMAD ARIFIN, SE 3. SURONO, S.Pdi 4. Drs. H. SUPARI 5. H. ABU BAKRI, S.Pd, MM 6. SUGIHARTI, SE
III <b><u>Komisi B (Bidang Perekonomian dan Keuangan) /</u></b> <b><u>Commission B (Economical and Finance Part)</u></b>	
<b>Ketua/Chairman</b>	: Ir. RADEN MUHAMMAD ISMAIL
<b>Wakil Ketua/Vice Chairman</b>	: SUHARDI
<b>Sekretaris/Secretary</b>	: AGUS SUTANTO
<b>Anggota/Members</b>	1. HARJONO 2. ZAINAL ABIDIN, BBA 3. H. KOMIRUDDIN, Lc 4. SUTRIMO 5. H. SYAHIRUL ALIM, SH, MH 6. IMAM SUBKHI

**Bersambung / Continued...**

Lanjutan Tabel/Continued Table 2.1.5

Nama Komisi/Jabatan <i>Name of Commission/Function</i>	Nama Anggota <i>Name of Member</i>
(1)	(2)
<p>IV <b><u>Komisi C (Bidang Pembangunan) /</u></b>  <u>Commission C (Development Part)</u></p>	
<b>Ketua/Chairman</b>	: TAUFIQ DAVID, SE
<b>Wakil Ketua/Vice Chairman</b>	: I KETUT WARTADINANTA, S.Sos
<b>Sekretaris/Secretary</b>	: HAMDANI
<b>Anggota/Members</b>	<ol style="list-style-type: none"> <li>1. M. SUPRIYADI</li> <li>2. HIPNI, A.Md</li> <li>3. M. TAUFIQ, S.Sos</li> <li>4. PRAMONO ADI, SH</li> <li>5. H. A. HABIB</li> <li>6. Drs. SULAIMAN ALFAKHADIS</li> <li>7. HERMONIE</li> <li>8. H. NIVOLIN.CH, SE, M.Si</li> </ol>
<p>V <b><u>Komisi D (Bidang Kesejahteraan Rakyat) /</u></b>  <u>Commission D (People Welfare Part)</u></p>	
<b>Ketua/Chairman</b>	: M. NURDIN
<b>Wakil Ketua/Vice Chairman</b>	: Drs. M. GURINDA
<b>Sekretaris/Secretary</b>	: MIFTAHUL BAHRI, ST
<b>Anggota/Members</b>	<ol style="list-style-type: none"> <li>1. MUASRI</li> <li>2. ALI NUHDIN.NH, SH</li> <li>3. SUNYATA, SP</li> <li>4. SUGIANTO, S.Pi</li> <li>5. PAMUJI, S.Kom</li> <li>6. Hj. RINI ROMAYAWATI, SE, MM</li> <li>7. Hj. ZULLYCHATI ZEN</li> <li>8. EDY ALFIAN SUSANTO, MARS</li> <li>9. SAEPUDDIN</li> </ol>

**Sumber :** Sekretariat DPRD Kabupaten Lampung Selatan

Source Lampung Selatan Regency Regional Parliament Secretary

**Tabel** 2.6 Jumlah Pegawai Negeri Sipil di Kabupaten Lampung Selatan menurut Tingkat Pendidikan dan Jenis Kelamin, 2011  
**Table** 2.6 Number of Civil Servants in Lampung Selatan Regency by Education Level and Sex, 2011

<b>Tingkat Pendidikan</b> <i>Education Level</i>	<b>Laki-laki</b> <i>Male</i>	<b>Perempuan</b> <i>Female</i>	<b>Jumlah</b> <i>Total</i>
(1)	(2)	(3)	(4)
<b>Sekolah Dasar</b> <i>Elementary School</i>	121	7	128
<b>S L T P</b> <i>Junior High School</i>	126	11	137
<b>S L T A</b> <i>High School</i>	1 455	1 254	2 709
<b>Diploma</b> <i>Bachelor</i>	746	1 356	2 102
<b>Akademi</b> <i>Academy</i>	308	378	686
<b>S1</b> <i>Graduate</i>	1 759	1 896	3 655
<b>S2</b> <i>Master Graduate</i>	149	44	193
<b>S3</b> <i>Professional Graduate</i>	3	0	3
<b>Jumlah/Total</b>	4 667	4 946	9 613

**Sumber :** Badan Kepegawaian Pendidikan dan Latihan Kabupaten Lampung Selatan  
*Source* Staffing Agency Education and Training of Lampung Selatan Regency

**Tabel** 2.7 Jumlah Pegawai Negeri Sipil menurut Dinas/Instansi Pemerintah dan Golongan di Kabupaten Lampung Selatan, 2011  
*Table* 2.7 *Number of Provincial and Center Civil Servant Assisting by Working Unit and Rank in Lampung Selatan Regency, 2011*

Unit Kerja <i>Working Unit</i>	Golongan/Rank				Jumlah/ <i>Total</i>
	I	II	III	IV	
(1)	(2)	(3)	(4)	(5)	(6)
1. Sekretaris Daerah	8	98	128	18	252
2. Sekretariat DPRD	0	24	23	2	49
3. Dinas Kesehatan	1	23	80	4	108
4. Dinas Pemuda dan Olahraga	0	10	23	12	45
5. Dinas Pendidikan	0	11	31	7	49
6. Dinas Pekerjaan Umum	28	111	101	4	244
7. Dinas Perhubungan, Komunikasi dan Informatika	2	24	41	5	72
8. Dinas Koperasi, Perindag dan UKM	1	9	35	7	52
9. Dinas Pertambangan dan Energi	0	11	24	3	38
10. Dinas Pertanian, Tanaman Pangan & Hortikultura	0	18	45	6	69
11. Dinas Kehutanan	2	10	65	6	83
12. Dinas Peternakan	0	28	41	6	75
13. Dinas Perkebunan	1	10	39	4	54
14. Dinas Kelautan dan Perikanan	0	10	32	4	46
15. Dinas Pendapatan Daerah	0	9	33	5	47
16. Dinas Pasar, Kebersihan dan Keindahan	15	20	24	6	65
17. Dinas Kependudukan dan Capil	0	9	23	6	38
18. Dinas Sosial, Tenaga Kerja dan Transmigrasi	1	10	29	4	44
19. Dinas Pariwisata dan Budaya	0	15	20	3	38
20. Inspektorat	0	2	42	4	48
21. Badan Perencanaan Pembangunan Daerah	1	7	38	7	53

Bersambung / *Continued...*

Lanjutan Tabel / Continued Table 2.7

Unit Kerja <i>Working Unit</i>	Golongan/Rank				Jumlah/ <i>Total</i>
	I	II	III	IV	
(1)	(2)	(3)	(4)	(5)	(6)
22. Badan Lingkungan Hidup	1	7	20	4	32
23. Badan Kepegawaian, Pendidikan dan Latihan	1	12	35	11	59
24. Badan Pemberdayaan Masyarakat Desa	0	12	17	7	36
25. Badan Pemberdayaan Perempuan & KB	0	13	153	9	175
26. Badan Kesbang, Politik & Perlindungan Masyarakat	2	7	21	6	36
27. Badan Penanggulangan Bencana Daerah	1	16	18	6	41
28. Kantor Penanaman Modal dan Pelayanan Izin Terpadu	0	10	18	2	30
29. Badan Pelaks. Penyuluh Pertanian, Perikanan dan Kehutanan	1	18	126	12	157
30. Badan Ketahanan Pangan	0	7	16	4	27
31. Rumah Sakit Umum Daerah	5	102	108	8	223
32. Sekretariat Komisi Pemilihan Umum	1	11	9	1	22
33. Kantor Satpol PP	2	148	12	2	164
34. Kantor Perpustakaan, Arsip Dokumentasi	0	3	9	2	14
35. Kantor Camat dan Kelurahan	34	200	211	18	463
36. Cabang/UPT Dinas Pendidikan	0	21	44	15	80
37. Pengawas Sekolah & Penilik	0	0	10	88	98
38. UPT Puskesmas	1	306	426	2	735
39. Guru SMA dan TU	0	11	352	272	635
40. Guru SMP dan TU	2	38	548	419	1 007
41. Guru SD, TK dan TU.	12	704	1 107	2 167	3 990
42. Staf Ahli Pemda	0	0	0	4	4
43. Sekretariat Dewan Korpri	0	6	9	1	16
<b>Jumlah/Total</b>	123	2 121	4 186	3 183	9 613

**Sumber :** Badan Kepegawaian Pendidikan dan Latihan Kabupaten Lampung Selatan

Source : Staffing Agency Education and Training of Lampung Selatan Regency

**Tabel** 2.8 Jumlah Pegawai Negeri Sipil di Kabupaten Lampung Selatan menurut Tingkat Kepangkatan dan Jenis Kelamin, 2011  
**Table** *Number of Civil Servants in Lampung Selatan Regency by Rank Level and Sex, 2011*

<b>Tingkat Kepangkatan</b> <i>Rank Level</i>	<b>Laki-laki</b> <i>Male</i>	<b>Perempuan</b> <i>Female</i>	<b>Jumlah</b> <i>Total</i>
(1)	(2)	(3)	(4)
1. Juru Muda (I/a)	7	3	10
2. Juru Muda Tk.I (I/b)	23	1	24
3. Juru (I/c)	57	5	62
4. Juru Tk.I (I/d)	26	1	27
5. Pengatur Muda (II/a)	427	190	617
6. Pengatur Muda Tk.I (II/b)	368	346	714
7. Pengatur (II/c)	200	269	469
8. Pengatur Tk.I (II/d)	142	179	321
9. Penata Muda (III/a)	526	683	1 209
10. Penata Muda Tk.I (III/b)	450	517	967
11. Penata (III/c)	449	406	855
12. Penata Tk.I (III/d)	591	564	1 155
13. Pembina (IV/a)	1 306	1 757	3 063
14. Pembina Tk.I (IV/b)	74	21	95
15. Pembina Utama Muda (IV/c)	21	4	25
16. Pembina Utama Madya (IV/d)	0	0	0
17. Pembina Utama (IV/e)	0	0	0
<b>Jumlah/Total</b>	<b>4 667</b>	<b>4 946</b>	<b>9 613</b>

**Sumber :** Badan Kepegawaian Pendidikan dan Latihan Kabupaten Lampung Selatan

*Source* Staffing Agency Education and Training of Lampung Selatan Regency



**Tabel 2.9** Jumlah Pegawai Negeri Sipil Pusat yang Ditempatkan di Kabupaten Lampung Selatan menurut Unit Kerja, Golongan dan Jenis Kelamin, 2011  
*Number of Center Civil Servant Placement in Lampung Selatan Regency by Working Unit, Rank Level and Sex, 2011*

Unit Kerja <i>Working Unit</i>	Golongan/Rank								Jumlah <i>Total</i>
	I		II		III		IV		
	L/M	P/F	L/M	P/F	L/M	P/F	L/M	P/F	
(1)	(2)	(3)	(4)	(5)	(6)	(7)	(8)	(9)	(10)
Pengadilan Negeri	0	0	7	2	28	10	1	1	49
Kejaksaan Negeri Kalianda	0	0	7	5	22	11	0	1	46
Pengadilan Agama	0	0	2	1	16	13	5	0	37
Kandep't Agama	1	0	31	38	189	195	36	32	522
Badan Pusat Statistik	0	0	6	0	13	6	0	1	26
Badan Pertanahan Nasional	0	0	6	6	28	2	1	0	43
<b>Jumlah/Total</b>	1	0	59	52	296	237	43	35	723

**Sumber :** Instansi yang bersangkutan

*Source* Concernment Instance

**Tabel** 2.10 Jumlah Akta yang Dikeluarkan oleh Dinas Kependudukan dan Pencatatan Sipil Kabupaten Lampung Selatan, 2009 – 2011  
**Table** *Number of Certificate Issued by Demography, Note of Civil and Social Prosperity Service of Lampung Selatan Regency, 2009 – 2011*

<b>Jenis Akta/Kind of Certificate</b>	<b>2009</b>	<b>2010</b>	<b>2011</b>
(1)	(2)	(3)	(4)
<b>Akta Kelahiran/Birth Certificate</b>	15 634	11 005	31 845
<b>Akta Perkawinan/Marriage Certificate</b>	121	150	195
<b>Akta Perceraian/Divorce Certificate</b>	0	3	1
<b>Pengakuan Pengesahan Anak/Adaption Certificate</b>	0	0	0
<b>Perubahan/Ganti Nama/Name Change Certificate</b>	2	0	0
<b>Akta Kematian/Death Certificate</b>	132	8	9
<b>Kutipan Ke II/Second Quotation Certificate</b>	11 391	137	0
<b>Surat Keterangan/Information Certificate</b>	0	10 105	0
<b>Legalisir/Legalization</b>	0	729	0
<b>S K L</b>	0	0	0
<b>Catatan Pinggir /Side Note</b>	0	137	0
<b>Kartu Tanda Penduduk</b>	37 828	67 352	-
<b>Kartu Keluarga</b>	35 055	65 330	395 566
<b>Jumlah/Total</b>	100 163	65 330	427 616

**Sumber :** Dinas Kependudukan dan Pencatatan Sipil Kab. Lampung Selatan

*Source Demography and Note of Civil Service of Lampung Selatan Regency*

**Tabel** 2.11 Jumlah Kartu Keluarga yang Dikeluarkan menurut Kecamatan di Kabupaten Lampung Selatan, 2009 - 2011  
**Table** 2.11 *Number of Birth Certificate by District of Lampung Selatan Regency, 2009 – 2011*

<b>Kecamatan</b> <i>District</i>	<b>2009</b>	<b>2010</b>	<b>2011</b>
(1)	(2)	(3)	(4)
1. Natar	5 000	13 000	25 623
2. Jati Agung	2 600	7 000	31 205
3. Tanjung Bintang	2 441	7 778	17 662
4. Tanjung Sari	1 600	2 000	4 461
5. Katibung	1 800	5 000	19 975
6. Merbau Mataram	750	3 000	14 484
7. Way Sulan	1 000	2 000	13 483
8. Sidomulyo	2 335	4 000	15 574
9. Candipuro	2 500	5 000	31 304
10. Way Panji	700	1 500	11 938
11. Kalianda	1 500	5 000	70 065
12. Rajabasa	1 000	2 026	18 748
13. Palas	2 500	3 000	41 765
14. Sragi	1 800	1 200	26 210
15. Penengahan	2 979	1 226	16 193
16. Ketapang	3 000	1 400	16 235
17. Bakauheni	1 500	1 200	20 641
<b>Jumlah/Total</b>	<b>35 005</b>	<b>65 330</b>	<b>395 566</b>

**Sumber :** Dinas Kependudukan dan Pencatatan Sipil Kab. Lampung Selatan

*Source Demography and Note of Civil Service of Lampung Selatan Regency*

**Tabel** 2.12 Realisasi Penerbitan Sertifikat Hak Tanah di Kabupaten  
**Table** Lampung Selatan per Bulan, 2011  
*Realization of Land Ownership Certificate Issue in Lampung  
 Selatan Regency per Month, 2011*

<b>B u l a n</b> <i>Month</i>	<b>Hak Milik</b> <i>Proprietary</i>	<b>Hak Guna</b> <b>Bangunan</b> <i>Building Use</i> <i>Right</i>	<b>Hak Pakai</b> <i>Use Right</i>	<b>Hak Guna</b> <b>Usaha</b> <i>Effort Use</i> <i>Right</i>	<b>Jumlah</b> <i>Total</i>
(1)	(2)	(3)	(4)	(5)	(6)
<b>Januari</b> <i>January</i>	188	0	0	0	188
<b>Februari</b> <i>February</i>	64	68	1	0	133
<b>Maret</b> <i>March</i>	206	1	0	0	207
<b>April</b> <i>April</i>	153	6	15	1	175
<b>Mei</b> <i>May</i>	67	2	0	0	69
<b>Juni</b> <i>June</i>	97	2	0	0	99
<b>Juli</b> <i>July</i>	108	0	1	0	109
<b>Agustus</b> <i>August</i>	892	2	0	3	897
<b>September</b> <i>September</i>	834	51	0	0	885
<b>Oktober</b> <i>October</i>	113	0	0	0	113
<b>Nopember</b> <i>November</i>	369	1	2	0	372
<b>Desember</b> <i>December</i>	707	155	0	0	862
<b>Jumlah/Total</b>	3 798	288	19	4	4 109

**Sumber :** Badan Pertanahan Nasional (BPN) Kabupaten Lampung Selatan

*Source National Land Board of Lampung Selatan Regency*

**Tabel** 2.13 Peralihan Hak Atas Tanah menurut Kecamatan di Kabupaten Lampung Selatan, 2011  
**Table** Transition of Land Ownership by District in Lampung Selatan Regency, 2011

<b>Kecamatan</b> <i>District</i>	<b>Jual Beli</b> <i>Sales</i>	<b>Hibah</b> <i>Gift</i>	<b>Pemisahan</b> <i>Dissociation</i>
(1)	(2)	(3)	(4)
1. Natara	537	4	441
2. Jati Agung	1 303	0	683
3. Tanjung Bintang	263	0	122
4. Tanjung Sari	4	0	0
5. Katibung	111	0	159
6. Merbau Mataram	28	0	22
7. Way Sulan	14	0	4
8. Sidomulyo	117	1	20
9. Candipuro	61	0	12
10. Way Panji	1	0	2
11. Kalianda	207	3	78
12. Rajabasa	0	0	0
13. Palas	37	0	5
14. Sragi	46	0	14
15. Penengahan	15	1	3
16. Ketapang	34	2	23
17. Bakauheni	35	0	6
<b>Jumlah/Total</b>	<b>2 813</b>	<b>11</b>	<b>1 594</b>

**Sumber :** Badan Pertanahan Nasional (BPN) Kabupaten Lampung Selatan

Source National Land Board of Lampung Selatan Regency

**Tabel** 2.14 Jumlah Kecelakaan Lalu Lintas di Kabupaten Lampung Selatan per Bulan, 2011  
*Table* Number of Traffic Accidents in Lampung Selatan Regency per Month, 2011

Bulan Month	Jumlah Kecelakaan Number of Accident	Korban/Victims			Jumlah Total	Jumlah Kerugian (Rp.) Loss Value (Rupiahs)
		Mening- gal Dunia Died	Luka Berat Seriously Injured	Luka Ringan Light Injured		
(1)	(2)	(3)	(4)	(5)	(6)	(7)
<b>Januari</b> January	8	6	2	4	12	34 725 000
<b>Februari</b> February	14	10	4	10	24	128 600 000
<b>Maret</b> March	11	11	10	8	29	60 200 000
<b>April</b> April	15	9	6	13	28	91 700 000
<b>Mei</b> May	34	19	21	21	61	173 850 000
<b>Juni</b> June	26	17	26	17	60	123 150 000
<b>Juli</b> July	38	19	20	18	57	195 850 000
<b>Agustus</b> August	26	16	16	19	51	188 500 000
<b>September</b> September	43	27	28	47	102	218 100 000
<b>Oktober</b> October	35	25	15	27	67	211 800 000
<b>Nopember</b> November	50	31	34	32	97	206 352 000
<b>Desember</b> December	44	19	36	26	81	192 800 000
<b>Jumlah/Total</b>	344	209	218	242	669	1825 627 000

**Sumber** : Polres Lampung Selatan

Source Resort Police of Lampung Selatan

**Tabel** 2.15 Jumlah SIM yang Dikeluarkan menurut Jenisnya per Bulan di  
**Table** Polres Lampung Selatan, 2011  
*Number of Driving Licenses Issued by Type per Month in  
 Lampung Selatan Resort Police, 2011*

<b>Bulan</b> <i>Month</i>	<b>Jenis SIM/Type of Driving License</b>				<b>Jumlah</b> <i>Total</i>
	<b>A</b>	<b>B1</b>	<b>B2</b>	<b>C</b>	
(1)	(2)	(3)	(4)	(5)	(6)
<b>Januari</b> <i>January</i>	352	481	115	2 151	3 099
<b>Februari</b> <i>February</i>	260	433	97	1 634	2 424
<b>Maret</b> <i>March</i>	420	573	91	2 588	3 672
<b>April</b> <i>April</i>	386	545	81	2 517	3 529
<b>Mei</b> <i>May</i>	373	553	94	2 807	3 827
<b>Juni</b> <i>June</i>	376	587	87	2 690	3 740
<b>Juli</b> <i>July</i>	429	637	100	3 258	4 424
<b>Agustus</b> <i>August</i>	407	397	50	2 892	3 746
<b>September</b> <i>September</i>	344	558	139	2 287	3 328
<b>Oktober</b> <i>October</i>	388	801	178	2 655	4 022
<b>November</b> <i>November</i>	351	586	132	2 337	3 406
<b>Desember</b> <i>December</i>	390	519	125	2 126	3 160
<b>Jumlah/Total</b>	4 476	6 670	1 289	29 942	42 377

**Sumber :** Polres Lampung Selatan

*Source* Resort Police of Lampung Selatan

**Tabel** 2.16 Jumlah Narapidana dan Tahanan di Lembaga Pemasyarakatan Kalianda menurut Jenis Pidana dan Jenis Kelamin, 2011  
*Table* Number of Convicted Criminals and Prisoners in Kalianda Prison Institution by Crime and Sex, 2011

<b>Jenis Pidana</b> <i>Crime Type</i>	<b>Laki-laki</b> <i>Male</i>	<b>Perempuan</b> <i>Female</i>	<b>Jumlah</b> <i>Total</i>
(1)	(2)	(3)	(4)
<b>I. NARAPIDANA/Convicted Criminal</b>			
1. Pidana Mati	0	0	0
2. Pidana Penjara Seumur Hidup	0	0	0
3. Pidana Penjara Lebih dari 1 Tahun	191	3	194
4. Pidana Penjara > 3 Bulan s.d 1 Tahun	451	0	451
5. Pidana Penjara sampai dengan 3 Bulan	9	0	9
6. Pidana Kurungan	23	0	23
7. Pidana Penjara dari LP lain	1	0	1
8. Residivist	21	0	21
<b>Sub Jumlah/Sub Total</b>	696	3	699
<b>II. TAHANAN/Prisoner</b>			
1. Dalam Pemeriksaan Pihak Kejaksaan	717	14	731
2. Dalam Pemeriksaan Hakim Pertama	707	14	721
3. Dengan Surat Keputusan yg masih berubah	14	0	14
4. Lainnya	0	0	0
<b>Sub Jumlah/Sub Total</b>	1 438	28	1 466
<b>Jumlah/Total</b>	2 134	31	2 165

**Sumber :** Lembaga Pemasyarakatan Klas IIA Kalianda

*Source* Class IIA Prison Institution, Kalianda



**Tabel** 2.17 Jumlah Tambah Narapidana menurut Jenis Pidana di Lembaga Pemasyarakatan Kalianda Berdasarkan Putusan Pengadilan per Bulan, 2011  
**Table** Addition of Convicted by Crime Type in Kalianda Prison Institution According Court Decision per Month, 2011

Jenis Kejahatan/ Pelanggaran Violation Type	Seumur Hidup Life-Time			> 5 Tahun/ years		1-5 Tahun/ years		< 1 Tahun/ years		Pengganti Denda/ Fine Substitute			Jumlah/ Total	
	L	M	P	L	P	L	P	L	P	L	P	F	L	P
	(1)	(2)	(3)	(4)	(5)	(6)	(7)	(8)	(9)	(10)	(11)	(12)	(13)	
<b>Januari</b> January	0	0	5	0	5	0	22	3	6	0	38	3		
<b>Februari</b> February	0	0	9	0	6	0	45	1	8	0	68	1		
<b>Maret</b> March	0	0	9	0	3	0	76	6	7	0	95	6		
<b>April</b> April	0	0	2	0	15	2	48	0	10	0	75	2		
<b>Mei</b> May	0	0	11	0	21	0	25	5	11	0	68	5		
<b>Juni</b> June	0	0	7	0	5	0	39	4	5	0	56	4		
<b>Juli</b> July	0	0	10	0	14	0	69	0	11	0	104	0		
<b>Agustus</b> August	0	0	5	0	4	0	43	7	3	0	55	7		
<b>September</b> September	0	0	3	0	6	0	19	1	5	0	33	1		
<b>Oktober</b> October	0	0	2	0	7	0	37	0	5	0	51	0		
<b>Nopember</b> November	0	0	11	0	15	0	27	1	18	0	71	1		
<b>Desember</b> December	0	0	3	0	8	1	47	2	6	0	64	3		
<b>Jumlah/Total</b>	0	0	77	0	109	3	497	30	95	0	778	33		

**Sumber :** Lembaga Pemasyarakatan Kelas IIA Kalianda  
**Source** Class IIA Prison Institution, Kalianda

**Tabel** 2.18 Jumlah Narapidana dan Tahanan di Lembaga Pemasyarakatan Kalianda menurut Jenis Kejahatan/Pelanggaran dan Jenis Kelamin, 2011

*Number of Convicted Criminals and Prisoners in Kalianda Prison Institution by Violation Type and Sex, 2011*

Jenis Kejahatan/Pelanggaran <i>Violation Type</i>	Narapidana <i>Convicted Criminal</i>		Tahanan <i>Prisoner</i>	
	Laki-laki	Perempuan	Laki-laki	Perempuan
	<i>Male</i>	<i>Female</i>	<i>Male</i>	<i>Female</i>
(1)	(2)	(3)	(4)	(5)
1. Politik/ <i>Politics</i>	0	0	0	0
2. Terhadap Kepala Negara/ <i>on President</i>	0	0	0	0
3. Terhadap Ketertiban/ <i>on Regularity</i>	0	0	0	0
4. Pembakaran/ <i>Burning</i>	0	0	0	0
5. Penyuapan/ <i>Bribery</i>	0	0	0	0
6. Mata Uang/ <i>Coin</i>	0	0	0	0
7. Pemalsuan Surat/Materai/ <i>Letter Falsification</i>	0	0	0	0
8. Kesusilaan/ <i>Morality</i>	0	0	0	0
9. Perjudian/ <i>Gambler</i>	27	1	35	1
10. Penculikan/ <i>Abduction</i>	0	0	0	0
11. Pembunuhan/ <i>Murdering</i>	4	0	7	0
12. Penganiayaan/ <i>Oppression</i>	27	0	25	0
13. Pencurian/ <i>Stealing</i>	195	6	197	3
14. Perampokan/ <i>Plundering</i>	45	0	56	0
15. Memeras/mengancam/ <i>Blackmail/Intimidation</i>	5	0	9	0
16. Penggelapan/ <i>Emblezzlement</i>	32	0	28	2
17. Penipuan/ <i>Deceit</i>	19	3	22	2
18. Merusak Barang/ <i>Destruction</i>	0	0	0	0
19. Dalam Jabatan/ <i>In Authority</i>	0	0	0	0
20. Penadahan/ <i>Receiving</i>	13	1	15	0
21. Lain-lain/ <i>Others</i>	0	0	0	0
22. Ekonomi/ <i>Economy</i>	0	0	0	0
23. Pelanggaran KUHP/ <i>Law of Procedure Collision</i>	0	0	0	0
24. Pelanggaran Ekonomi/ <i>Economy Collision</i>	0	0	0	0
<b>Jumlah/Total</b>	<b>367</b>	<b>11</b>	<b>394</b>	<b>8</b>

**Sumber :** Lembaga Pemasyarakatan Kelas IIA Kalianda

Source Class IIA Prison Institution, Kalianda

**Tabel** 2.19 Jumlah Perkara dalam Tindak Pidana per Bulan (termasuk Pelanggaran Lalu Lintas) pada Kejaksaan Negeri Kalianda, 2011  
**Table** Number of Lawsuits in Crime Case per Month (included Traffic Violation) in Kalianda State Attorney, 2011

<b>B u l a n</b> <i>Month</i>	<b>Sisa Bulan</b> <b>Lalu</b> <i>Last Month</i> <i>Remainder</i>	<b>Masuk Bulan</b> <b>ini</b> <i>Reported (this</i> <i>Month)</i>	<b>Jumlah</b> <b>Bulan ini</b> <i>Total</i> <i>(this Month)</i>	<b>Diselesaikan</b> <b>Bulan ini</b> <i>Solved</i> <i>(this Month)</i>	<b>Sisa Bulan</b> <b>ini</b> <i>This Month</i> <i>Remainder</i>
(1)	(2)	(3)	(4)	(5)	(6)
<b>Januari</b> <i>January</i>	50	50	100	61	39
<b>Februari</b> <i>February</i>	39	78	117	73	44
<b>Maret</b> <i>March</i>	44	53	97	57	40
<b>April</b> <i>April</i>	40	40	80	48	32
<b>Mei</b> <i>May</i>	32	53	85	52	33
<b>Juni</b> <i>June</i>	33	55	88	67	21
<b>Juli</b> <i>July</i>	21	31	52	39	13
<b>Agustus</b> <i>August</i>	13	40	53	38	15
<b>September</b> <i>September</i>	15	45	60	42	18
<b>Oktober</b> <i>October</i>	18	61	79	58	21
<b>Nopember</b> <i>November</i>	21	64	85	74	11
<b>Desember</b> <i>December</i>	11	63	74	57	17
<b>Jumlah/Total</b>	337	633	970	666	304

**Sumber :** Kejaksaan Negeri Kalianda Kabupaten Lampung Selatan

*Source* Kalianda State Attorney, Lampung Selatan Regency

**Tabel** 2.20 Jumlah Tahanan dalam Tindak Pidana per Bulan (termasuk Pelanggaran Lalu Lintas) pada Kejaksaan Negeri Kalianda, 2011  
**Table** Number of Prisoners in Crime Case per Month (included Traffic Violation) in Kalianda State Attorney, 2011

<b>B u l a n</b> <i>Month</i>	<b>Sisa Bulan Lalu</b> <i>Last Month Remainder</i>	<b>Masuk Bulan ini</b> <i>Reported (this Month)</i>	<b>Jumlah Bulan ini</b> <i>Total (this Month)</i>	<b>Diselesaikan Bulan ini</b> <i>Solved (this Month)</i>	<b>Sisa Bulan ini</b> <i>This Month Remainder</i>
(1)	(2)	(3)	(4)	(5)	(6)
<b>Januari</b> <i>January</i>	0	85	85	85	0
<b>Februari</b> <i>February</i>	0	75	75	75	0
<b>Maret</b> <i>March</i>	0	74	74	74	0
<b>April</b> <i>April</i>	0	65	65	65	0
<b>Mei</b> <i>May</i>	0	77	77	77	0
<b>Juni</b> <i>June</i>	0	48	48	48	0
<b>Juli</b> <i>July</i>	0	71	71	71	0
<b>Agustus</b> <i>August</i>	0	51	51	51	0
<b>September</b> <i>September</i>	0	31	31	31	0
<b>Oktober</b> <i>October</i>	0	45	45	45	0
<b>Nopember</b> <i>November</i>	0	64	64	64	0
<b>Desember</b> <i>December</i>	0	61	61	61	0
<b>Jumlah/Total</b>	0	747	747	747	0

**Sumber** : Kejaksaan Negeri Kalianda Kabupaten Lampung Selatan

*Source* Kalianda State Attorney, Lampung Selatan Regency

**Tabel** 2.21 Jumlah Tertuduh/Terdakwa (Kelompok Umur > 18 Tahun) dalam Tindak Pidana Kejahatan yang Telah Diajukan dan Mendapat Putusan PN Kalianda, 2011  
**Table** 2.21 *Number of the Accused (Age Group > 18 Years) in Criminal Crime Case Proposed and Getting Decision from Kalianda State Court, 2011*

	<b>B u l a n</b> <i>M o n t h</i>	<b>Jumlah</b> <i>Total</i>
	(1)	(2)
<b>Januari</b> / <i>January</i>		65
<b>Februari</b> / <i>February</i>		62
<b>Maret</b> / <i>March</i>		51
<b>April</b> / <i>April</i>		64
<b>Mei</b> / <i>May</i>		50
<b>Juni</b> / <i>June</i>		36
<b>Juli</b> / <i>July</i>		57
<b>Agustus</b> / <i>August</i>		50
<b>September</b> / <i>September</i>		24
<b>Oktober</b> / <i>October</i>		22
<b>Nopember</b> / <i>November</i>		6
<b>Desember</b> / <i>December</i>		0
	<b>Jumlah / Total</b>	487

**Sumber** : Pengadilan Negeri Kalianda, Lampung Selatan

*Source* Kalianda State Court, Lampung Selatan

**Tabel** 2.22 Jumlah Perkara/Terdakwa dalam Tindak Pidana Kejahatan (termasuk Pelanggaran Lalu Lintas) yang Masuk dan Diselesaikan oleh PN Kalianda per Bulan, 2011  
**Table** 2.22 *Number of Lawsuits/The Accused in Criminal Crime Case (included Traffic Violation) Reported and Solved in Kalianda State Court per Month, 2011*

B u l a n M o n t h	Sisa Bulan Lalu		Masuk Bulan ini		Jumlah Bulan ini		Diselesaikan Bulan ini		Sisa Bulan Ini	
	Last Month Remainder		Reported (this Month)		Total (this Month)		Solved (this Month)		This Month Remainder	
	P	T <sup>1)</sup>	P	T <sup>1)</sup>	P	T <sup>1)</sup>	P	T <sup>1)</sup>	P	T <sup>1)</sup>
(1)	(2)	(3)	(4)	(5)	(6)	(7)	(8)	(9)	(10)	(11)
<b>Januari</b> <i>January</i>	118	154	2 168	2 178	2 286	2 332	2 151	2 163	135	169
<b>Februari</b> <i>February</i>	135	159	2 974	2 992	3 109	3 151	2 966	2 982	143	169
<b>Maret</b> <i>March</i>	143	173	1 519	1 524	1 662	1 697	1 526	1 546	136	151
<b>April</b> <i>April</i>	136	162	1 114	1 133	1 250	1 295	1 124	1 134	126	161
<b>Mei</b> <i>May</i>	126	146	765	781	891	927	765	774	126	153
<b>Juni</b> <i>June</i>	126	158	392	394	518	552	430	449	88	103
<b>Juli</b> <i>July</i>	88	111	870	880	958	991	846	858	112	133
<b>Agustus</b> <i>August</i>	112	145	389	401	501	546	379	391	122	155
<b>September</b> <i>September</i>	122	156	521	522	643	678	538	548	105	130
<b>Oktober</b> <i>October</i>	105	134	589	599	694	733	603	616	91	117
<b>Nopember</b> <i>November</i>	91	130	270	277	361	407	264	271	97	136
<b>Desember</b> <i>December</i>	99	135	604	614	703	749	596	600	107	149

**Sumber :** Pengadilan Negeri Kalianda, Lampung Selatan

Source : Kalianda State Court, Lampung Selatan

**Tabel** 2.23 Jumlah Perkara/Terdakwa dalam Tindak Pidana Kejahatan  
(termasuk Pelanggaran Lalu Lintas) yang Diterima oleh  
PN Kalianda per Bulan, 2011  
*Number of Lawsuits/The Accused in Criminal Crime Case  
(Included Traffic Violation) Accepted in Kalianda State Court  
per Month, 2011*

Bulan Month	Biasa/Tolakan Regular/Refusal		Singkat		TPR		Tilang		Praperadilan		Jumlah Total	
	P	T <sup>1)</sup>	P	T <sup>1)</sup>	P	T <sup>1)</sup>	P	T <sup>1)</sup>	P	T <sup>1)</sup>	P	T <sup>1)</sup>
(1)	(2)	(3)	(4)	(5)	(6)	(7)	(8)	(9)	(10)	(11)	(12)	(13)
<b>Januari</b> January	2 168	2 178	0	0	1	1	0	0	0	0	2 169	2 179
<b>Februari</b> February	2 974	2 992	0	0	0	0	0	0	0	0	2 974	2 992
<b>Maret</b> March	1 519	1 524	0	0	0	0	0	0	0	0	1 519	1 524
<b>April</b> April	1 114	1 133	0	0	0	0	0	0	0	0	1 114	1 133
<b>Mei</b> May	765	781	0	0	0	0	0	0	0	0	765	781
<b>Juni</b> June	392	394	0	0	0	0	0	0	0	0	392	394
<b>Juli</b> July	870	880	0	0	0	0	0	0	0	0	870	880
<b>Agustus</b> August	389	401	0	0	0	0	0	0	0	0	389	401
<b>September</b> September	521	522	0	0	0	0	0	0	0	0	521	522
<b>Oktober</b> October	589	599	0	0	0	0	0	0	0	0	589	599
<b>Nopember</b> November	270	277	0	0	0	0	0	0	0	0	270	277
<b>Desember</b> December	604	614	0	0	0	0	0	0	0	0	604	614

**Sumber :** Pengadilan Negeri Kalianda, Lampung Selatan

Source Kalianda State Court, Lampung Selatan

**Tabel** 2.24 Jumlah Perkara/Terdakwa dalam Tindak Pidana  
**Table** 2.24 Kejahatan(termasuk Pelanggaran Lalu Lintas) yang  
 Diselesaikan oleh PN Kalianda per Bulan, 2011  
*Number of Lawsuits/The Accused in Criminal Crime Case  
 (Included Traffic Violation)Solved in Kalianda State Court per  
 Month, 2011*

Bulan Month	Biasa/Tolakan Regular/Refusal		Sumir		Rol/Pelanggaran Violation		Jumlah Total	
	P	T	P	T	P	T	P	T
(1)	(2)	(3)	(4)	(5)	(6)	(7)	(8)	(9)
<b>Januari</b> January	2 151	2 163	0	0	1	1	2 152	2 164
<b>Februari</b> February	2 966	2 982	0	0	0	0	2 966	2 982
<b>Maret</b> March	1 526	1 546	0	0	0	0	1 526	1 546
<b>April</b> April	1 124	1 134	0	0	0	0	1 124	1 134
<b>Mei</b> May	765	774	0	0	0	0	765	774
<b>Juni</b> June	430	449	0	0	0	0	430	449
<b>Juli</b> July	846	858	0	0	0	0	846	858
<b>Agustus</b> August	377	391	0	0	0	0	377	391
<b>September</b> September	538	548	0	0	0	0	538	548
<b>Oktober</b> October	901	616	0	0	0	0	901	616
<b>Nopember</b> November	264	271	0	0	0	0	264	271
<b>Desember</b> December	596	600	0	0	0	0	596	600

**Sumber :** Pengadilan Negeri Kalianda, Lampung Selatan

Source Kalianda State Court, Lampung Selatan



**Tabel** 2.25 Jumlah Perkara yang Diputus oleh Pengadilan Agama Kalianda menurut Jenis Perkara per Bulan di Kabupaten Lampung Selatan, 2011

*Number of Cases Settled from Kalianda Religion Court by Case Type per Month, 2011*

Jenis Perkara Case Type	Banyaknya Perkara/Bulan Number of Cases/Month												Jumlah Total
	Jan	Feb	Mar	Apr	Mei	Jun	Jul	Ag	Sep	Okt	Nov	Des	
(1)	(2)	(3)	(4)	(5)	(6)	(7)	(8)	(9)	(10)	(11)	(12)	(13)	(14)
I. Diterima/Accepted	39	35	38	40	28	29	23	28	30	56	46	36	428
II. Dicabut/Canceled	1	2	4	5	4	2	1	1	2	1	1	5	29
III. Diputus	25	34	38	25	30	29	35	18	32	29	33	30	358
<b>A. Perkawinan/Marriage</b>	25	34	38	25	30	29	35	18	32	29	33	30	358
1. Izin Poligami	-	-	-	-	-	-	-	-	-	-	-	-	-
2. Pencegahan Perkawinan	-	-	-	-	-	-	-	-	-	-	-	-	-
3. Penolakan Perkawinan oleh PPN	-	-	-	-	-	-	-	-	-	-	-	-	-
4. Pembatalan Perkawinan	-	-	-	-	-	-	-	-	-	-	-	-	-
5. Kelalaian atas kewajiban suami/istri	-	-	-	-	-	-	-	-	-	-	-	-	-
6. Cerai Talak	9	3	14	7	6	9	9	2	6	11	6	9	91
7. Cerai Gugat	16	30	23	18	24	20	26	16	26	18	27	21	265
8. Herta Bersama	-	-	-	-	-	-	-	-	-	-	-	-	-
9. Penguasaan Anak	-	-	-	-	-	-	-	-	-	-	-	-	-
10. Nafkah Anak oleh Ibu	-	-	-	-	-	-	-	-	-	-	-	-	-
11. Hak-hak Bekas Istri	-	-	-	-	-	-	-	-	-	-	-	-	-
12. Pengesahan Anak	-	-	-	-	-	-	-	-	-	-	-	-	-
13. Pencabutan Kekuasaan Orang tua	-	-	-	-	-	-	-	-	-	-	-	-	-
14. Perwalian	-	-	-	-	-	-	-	-	-	-	-	-	-
15. Pencabutan Kekuasaan Wali	-	-	-	-	-	-	-	-	-	-	-	-	-
16. Penunjukan orang lain sebagai wali	-	-	-	-	-	-	-	-	-	-	-	-	-
17. Ganti rugi terhadap wali	-	-	-	-	-	-	-	-	-	-	-	-	-
18. Asal-usul Anak	-	-	-	-	-	-	-	-	-	-	-	-	-
19. Penolakan Kawin Campur	-	-	-	-	-	-	-	-	-	-	-	-	-
20. Itsbat Nikah	-	-	-	-	-	-	-	-	-	-	-	-	-
21. Izin Kawin	-	-	-	-	-	-	-	-	-	-	-	-	-
22. Dispensasi Kawin	-	-	-	-	-	-	-	-	-	-	-	-	-
23. Wali Adhol	-	1	1	-	-	-	-	-	-	-	-	-	2
<b>B. Kewarisan/Inheritance</b>	-	-	-	-	-	-	-	-	-	-	-	-	-
1. Wasiat/Exhortation	-	-	-	-	-	-	-	-	-	-	-	-	-
2. Hibah/Grant	-	-	-	-	-	-	-	-	-	-	-	-	-
3. Wakaf/Property donated for community use	-	-	-	-	-	-	-	-	-	-	-	-	-
4. Shodaqoh/Alms	-	-	-	-	-	-	-	-	-	-	-	-	-
<b>C. Lain-lain/Others</b>	-	-	-	-	-	-	-	-	-	-	-	-	-
IV. Ditolak	-	-	1	-	-	-	1	-	1	-	1	-	4
V. Gugur	2	-	2	-	2	-	-	-	-	-	2	-	8
VI. Dicoret dari Register	1	1	-	1	2	-	-	-	-	-	-	1	6

**Sumber :** Pengadilan Agama Kalianda Kabupaten Lampung Selatan

Source: Kalianda Religion Court, Lampung Selatan Regency



**PENDUDUK DAN  
KETENAGAKERJAAN**  
*Population and  
Employment*





### 3.1. Penduduk

Penduduk Kabupaten Lampung Selatan menurut hasil proyeksi pada tahun 2011 berjumlah 922.397 jiwa terdiri dari 476.053 penduduk laki-laki dan 446.344 penduduk perempuan. Dari jumlah tersebut, sebagian besar berada di Kecamatan Natar 172.849 jiwa dan Jati Agung 104.158 jiwa.

Sex ratio sebesar 106,66 persen, artinya perbandingan diantara 100 penduduk perempuan ada 106 penduduk laki-laki.

### 3.2. Ketenagakerjaan

Pada tahun 2011 penduduk umur 15 tahun ke atas yang aktif bekerja dan mencari kerja sebesar 67,93 persen dari total keseluruhan penduduk usia 15 tahun keatas, biasa disebut dengan Tingkat Partisipasi Angkatan Kerja. Dibandingkan dengan tahun 2010 TPAK sebesar 72,22 persen.

### 3.1. Population

Lampung Selatan Regency according to results projection in 2011 totaling 922.397 inhabitants comprise 476.053 residents of male and female population 446.344. Most are located in Natar district 172.849 and Jati Agung district 104.158.

Sex ratio of 106,66 persen, meaning that comparisons between 100 women there were 106 resident male population

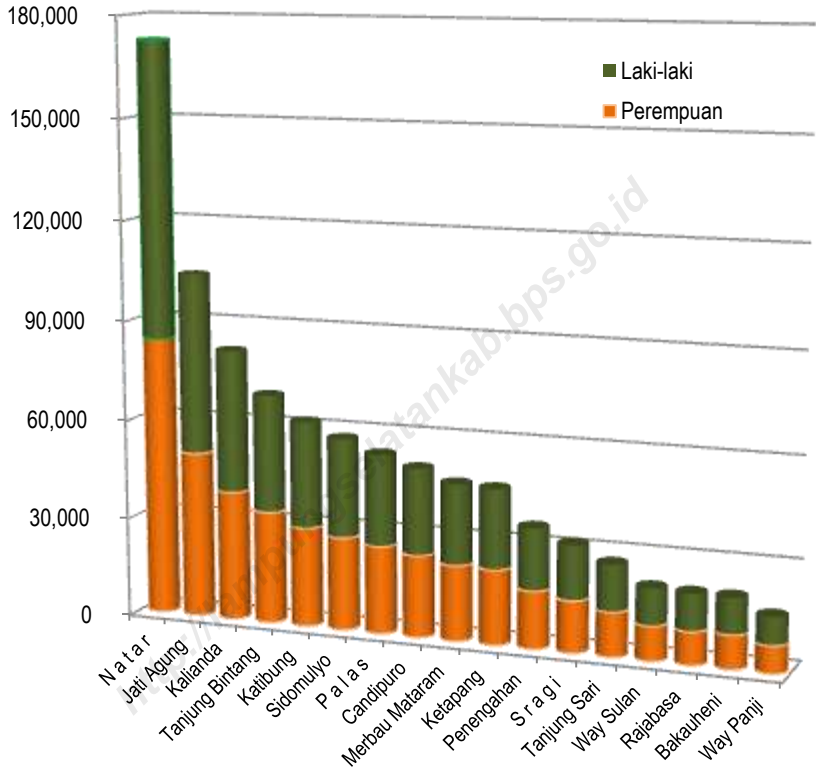
### 3.2. Employment

In 2011 the population aged 15 years and over who are actively working and looking for work by 67,93 percent of the total population aged 15 years and above, commonly referred to as the labour force participation Rate. Compared to the year 2010 amounted to 72,22 percent TPAK



Grafik  
Figures

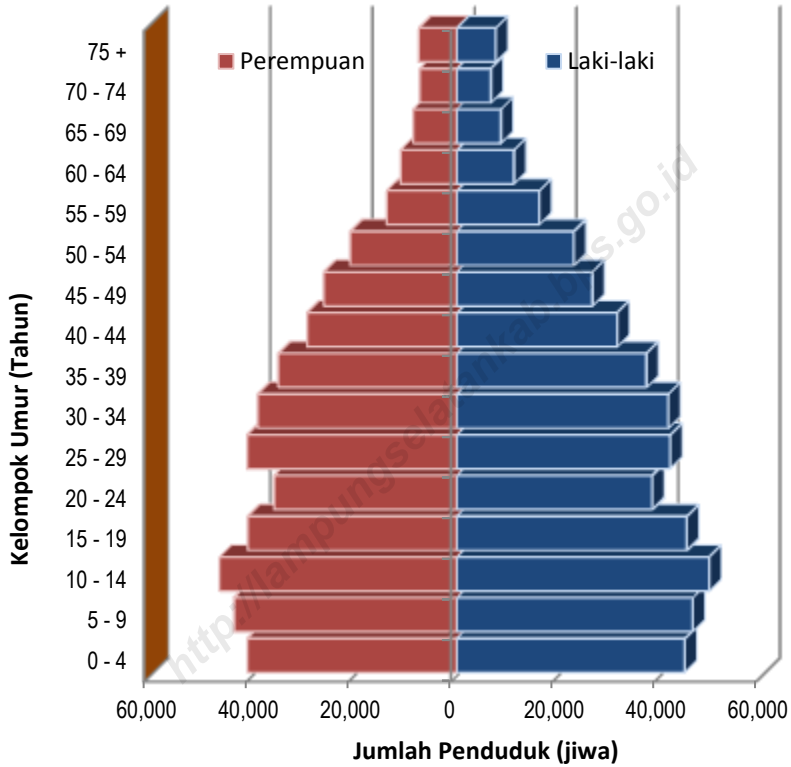
3.1 Penduduk menurut Kecamatan dan Jenis Kelamin di Kabupaten Lampung Selatan, 2011  
Population by District and Sex in Lampung Selatan Regency, 2011



Grafik  
Graphic

3.2

Piramida Penduduk menurut Kelompok Umur dan Jenis Kelamin di Kabupaten Lampung Selatan, 2011  
*Population Pyramid by Age Group and Sex in Lampung Selatan Regency, 2011*





**Tabel** 3.1.1 Luas Wilayah dan Jumlah Penduduk menurut Kecamatan di Kabupaten Lampung Selatan, 2011  
**Table** 3.1.1 Area and Population by District in Lampung Selatan Regency, 2011

Kecamatan <i>District</i>	Luas <i>Area</i>		Penduduk <i>Population</i>		Kepadatan <i>Penduduk/Km<sup>2</sup></i>
	Km <sup>2</sup>	%	Jumlah <i>Total</i>	%	<i>Population Density/Km<sup>2</sup></i>
(1)	(2)	(3)	(4)	(5)	(6)
1. N a t a r	213.77	10.65	172 849	18.74	809
2. Jati Agung	164.47	8.19	104 158	11.29	633
3. Tanjung Bintang	129.72	6.46	69 316	7.51	534
4. Tanjung Sari	103.32	5.15	27 401	2.97	265
5. Katibung	175.77	8.76	62 089	6.73	353
6. Merbau Mataram	113.94	5.68	47 150	5.11	414
7. Way Sulan	46.54	2.32	21 495	2.33	462
8. Sidomulyo	122.53	6.11	57 885	6.28	472
9. Candipuro	84.69	4.22	50 801	5.51	600
10. Way Panji	38.45	1.92	16 518	1.79	430
11. Kalianda	161.40	8.04	82 008	8.89	508
12. Rajabasa	100.39	5.00	20 995	2.28	209
13. P a l a s	171.39	8.54	54 072	5.86	315
14. S r a g i	81.92	4.08	31 997	3.47	391
15. Penengahan	132.98	6.63	36 059	3.91	271
16. Ketapang	108.60	5.41	46 617	5.05	429
17. Bakauheni	57.13	2.85	20 987	2.28	367
<b>Jumlah/Total</b>	2 007.01	100	922 397	100	460

**Sumber :** Badan Pusat Statistik Kabupaten Lampung Selatan

Source BPS - Statistics of Lampung Selatan Regency

**Tabel** 3.1.2 Jumlah Penduduk menurut Kecamatan dan Jenis Kelamin di Kabupaten Lampung Selatan, 2011  
*Table* 3.1.2 *Number of Population by District and Sex in Lampung Selatan Regency, 2011*

Kecamatan <i>District</i>	Penduduk (orang) <i>Population</i>			Rasio Jenis Kelamin <i>Sex Ratio</i>
	Laki-laki <i>Male</i>	Perempuan <i>Female</i>	Jumlah <i>Total</i>	
(1)	(2)	(3)	(4)	(5)
1. N a t a r	88 629	84 220	172 849	105.24
2. Jati Agung	54 118	50 040	104 158	108.15
3. Tanjung Bintang	35 491	33 825	69 316	104.93
4. Tanjung Sari	14 085	13 316	27 401	105.78
5. Katibung	32 113	29 976	62 089	107.13
6. Merbau Mataram	24 355	22 795	47 150	106.84
7. Way Sulan	11 108	10 387	21 495	106.94
8. Sidomulyo	29 834	28 051	57 885	106.36
9. Candipuro	26 099	24 702	50 801	105.66
10. Way Panji	8 351	8 167	16 518	102.25
11. Kalianda	43 003	39 005	82 008	110.25
12. Rajabasa	11 111	9 884	20 995	112.41
13. P a l a s	27 626	26 446	54 072	104.46
14. S r a g i	16 424	15 573	31 997	105.46
15. Penengahan	18 738	17 321	36 059	108.18
16. Ketapang	24 076	22 541	46 617	106.81
17. Bakauheni	10 892	10 095	20 987	107.89
<b>Jumlah/Total</b>	476 053	446 344	922 397	106.66

**Sumber :** Badan Pusat Statistik Kabupaten Lampung Selatan

*Source* BPS - Statistics of Lampung Selatan Regency

**Tabel** 3.1.3 Jumlah Penduduk, Rumah Tangga dan Rata-rata Anggota Rumah Tangga di Kabupaten Lampung Selatan, 2011  
**Table** Number of Population, Household, and Average of Household Member in Lampung Selatan Regency, 2011

Tahun Year	Penduduk (Orang) Population	Rumah Tangga Household	Rata-rata Anggota Rumah Tangga Average Household Member
(1)	(2)	(3)	(4)
2000	787 457	188 278	4.18
2010	912 490	230 793	3.95
2011	922 397	235 465	3.92

**Sumber :** Badan Pusat Statistik Kabupaten Lampung Selatan

Source BPS - Statistics of Lampung Selatan Regency

**Tabel** 3.1.4 Jumlah Penduduk menurut Kelompok Umur dan Jenis Kelamin di Kabupaten Lampung Selatan, 2011  
*Table* Number of Population by Age Group and Sex in Lampung Selatan Regency, 2011

Kelompok Umur <i>Age Group</i>	Penduduk (orang) <i>Population</i>		
	Laki-laki <i>Male</i>	Perempuan <i>Female</i>	Jumlah <i>Total</i>
	(1)	(2)	(3)
0 - 4	44 738	40 937	85 675
5 - 9	46 339	43 533	89 872
10 - 14	49 545	46 415	95 960
15 - 19	45 166	40 876	86 042
20 - 24	38 363	35 704	74 067
25 - 29	41 866	41 029	82 895
30 - 34	41 521	38 946	80 467
35 - 39	37 224	34 899	72 123
40 - 44	31 451	29 289	60 740
45 - 49	26 610	26 005	52 615
50 - 54	22 962	20 836	43 798
55 - 59	16 173	13 703	29 876
60 - 64	11 179	10 950	22 129
65 - 69	8 631	8 548	17 179
70 - 74	6 670	7 258	13 928
75 +	7 615	7 416	15 031
<b>Jumlah/Total</b>	<b>476 053</b>	<b>446 344</b>	<b>922 397</b>

**Sumber** : Badan Pusat Statistik Kabupaten Lampung Selatan

*Source* BPS - Statistics of Lampung Selatan Regency

**Tabel** 3.1.5 Persentase Penduduk Perempuan Usia 15 Tahun ke Atas yang Pernah Kawin menurut Tipe Daerah dan Usia Perkawinan Pertama di Kabupaten Lampung Selatan, 2011  
**Table** 3.1.5 Percentage of Population 15 Year of Age and Over was Married by Urban-Rural Classification and Age First Marriage in Lampung Selatan Regency, 2011

Umur Perkawinan Pertama/ Age First Marriage	Perkotaan/ Urban	Pedesaan/ Rural	Kota + Desa/ Urban + Rural
(1)	(2)	(3)	(4)
≤ 15		0.38	0.28
16 - 18	0.96	1.05	1.02
19 - 24	9.46	10.99	10.60
25+	89.58	87.59	88.10

**Sumber :** Badan Pusat Statistik Kabupaten Lampung Selatan

Source BPS - Statistics of Lampung Selatan Regency

**Tabel** 3.1.6 Persentase Penduduk Usia 10 Tahun ke Atas menurut Status Perkawinan di Kabupaten Lampung Selatan, 2011  
*Table* Percentage of Population 15 Year of Age and Over by Marriage Status in Lampung Selatan Regency, 2011

<b>Status Perkawinan</b> <i>Marriage Status</i>	<b>Laki-laki</b> <i>Male</i>	<b>Perempuan</b> <i>Female</i>	<b>Laki-laki+Perempuan</b> <i>Male+Female</i>
(1)	(2)	(3)	(4)
Belum Kawin	37.02	26.16	31.76
Kawin	61.01	64.69	62.79
Cerai Hidup	0.69	2.40	1.52
Cerai Mati	1.28	6.76	3.93
Jumlah	100.00	100.00	100.00

**Sumber :** Badan Pusat Statistik Kabupaten Lampung Selatan

*Source* BPS - Statistics of Lampung Selatan Regency

**Tabel** 3.1.7 Proyeksi Penduduk menurut Jenis Kelamin di Kabupaten Lampung Selatan, 2011  
**Table** 3.1.7 *Population Estimate by Sex in Lampung Selatan Regency, 2011*

<b>Tahun</b> Year	<b>Laki-laki</b> Male	<b>Perempuan</b> Female	<b>Jumlah</b> Total
(1)	(2)	(3)	(4)
2000	581 327	551 853	1133 180
2006	647 820	598 117	1245 937
2007	452 620	425 562	878 182
2008	461 307	428 581	889 888
2009	468 451	433 204	901 655
2010	470 303	442 187	912 490
2011	476 053	446 344	922 397

**Sumber :** Badan Pusat Statistik Kabupaten Lampung Selatan

Source BPS - Statistics of Lampung Selatan Regency

**Keterangan / Note :** - Tahun 2000-2006 data masih bergabung dengan Kab. Pesawaran

- Tahun 2010 data Final hasil SP2010

**Tabel** 3.2.1 Penduduk Berumur 15 Tahun Keatas menurut Jenis Kegiatan Utama di Kabupaten Lampung Selatan, 2009 - 2011  
**Table** *Population 15 Year of Age and Over by Main Activity in Lampung Selatan Regency, 2009-2011*

<b>Jenis Kegiatan Utama</b>		<b>2009</b>	<b>2010</b>	<b>2011</b>
<i>Main Activity</i>				
	(1)	(2)	(3)	(4)
I.	Angkatan Kerja / <i>Economically Active</i>	453 168	457 640	436 726
	1. Bekerja / <i>Working</i>	419 673	403 675	410 925
	2. Penganggur / <i>Unemployment</i>	33 495	53 965	25 801
II.	Bukan Angkatan Kerja (Sekolah, Mengurus Rumah Tangga dan Lainnya) / <i>Economically Inactive (Attending School, Housekeeping and Others)</i>	204 701	175 999	206 194
<b>Jumlah/Total</b>		<b>657 869</b>	<b>633 639</b>	<b>642 920</b>
Tingkat Partisipasi Angkatan Kerja (TPAK)		68.88	72.22	67.93
Tingkat Pengangguran		7.39	11.79	5.91

**Sumber :** Badan Pusat Statistik Kabupaten Lampung Selatan

*Source* BPS - Statistics of Lampung Selatan Regency

Keterangan / Note : Diolah dari Survei Angkatan Kerja Nasional (Sakernas) Agustus 2011/  
*Based on August National Labor Force Survey, 2011*



**Tabel** 3.2.2 Penduduk Berumur 15 Tahun Keatas menurut Jenis Kegiatan Utama dan Jenis Kelamin di Kabupaten Lampung Selatan, 2009-2011  
**Table** 3.2.2 *Population 15 Year of Age and Over by Main Activity and Sex in Lampung Selatan Regency, 2009-2011*

Jenis Kegiatan Utama <i>Main Activity</i>	Laki-laki <i>Male</i>	Perempuan <i>Female</i>	Jumlah <i>Total</i>
(1)	(2)	(3)	(4)
I. Angkatan Kerja / <i>Economically Active</i>	287 359	149 367	436 726
1. Bekerja / <i>Working</i>	275 029	135 896	410 925
2. Penganggur / <i>Unemployment</i>	12 330	13 471	25 801
II. Bukan Angkatan Kerja (Sekolah, Mengurus Rumah Tangga dan Lainnya) / <i>Economically Inactive (Attending School, Housekeeping and Others)</i>	43 438	162 756	206 194
<b>Jumlah/Total</b>	330 797	312 123	642 920
Tingkat Partisipasi Angkatan Kerja (TPAK)	86.87	47.86	67.93
Tingkat Pengangguran	4.29	9.02	5.91

**Sumber :** Badan Pusat Statistik Kabupaten Lampung Selatan

*Source* BPS - Statistics of Lampung Selatan Regency

*Keterangan / Note* : Diolah dari Survei Angkatan Kerja Nasional (Sakernas) Agustus 2011/  
 Based on August National Labor Force Survey, 2011

**Tabel** 3.2.3 Penduduk Berumur 15 Tahun Keatas menurut Jenis Kegiatan Utama dan Pendidikan yang Ditamatkan di Kabupaten Lampung Selatan, 2011  
*Table* 3.2.3 *Population 15 Year of Age and Over by Main Activity and Educational Attainment in Lampung Selatan Regency, 2011*

Jenis Kegiatan Utama <i>Main Activity</i>	Pendidikan yang Ditamatkan <i>Educational Attainment</i>			Jumlah <i>Total</i>
	SD ke Bawah <i>Maximal Elementary School</i>	SMP <i>Junior High School</i>	SLTA ke Atas <i>Minimal Senior High School</i>	
(1)	(2)	(3)	(4)	(4)
I. Angkatan Kerja / <i>Economically Active</i>	185 783	107 241	143 702	436 726
1. Bekerja / <i>Working</i>	178 896	101 718	130 311	410 925
2. Penganggur / <i>Unemployment</i>	6 887	5 523	13 391	25 801
II. Bukan Angkatan Kerja (Sekolah, Mengurus Rumah Tangga dan Lainnya) / <i>Economically Inactive (Attending School, Housekeeping and Others)</i>	96 950	61 246	47 998	206 194
<b>Jumlah/Total</b>	282 733	168 487	191 700	642 920
Tingkat Partisipasi Angkatan Kerja (TPAK)	65.71	63.65	74.96	67.93
Tingkat Pengangguran	3.71	5.15	9.32	5.91

**Sumber** : Badan Pusat Statistik Kabupaten Lampung Selatan

Source : BPS - Statistics of Lampung Selatan Regency

Keterangan / Note : Diolah dari Survei Angkatan Kerja Nasional (Sakernas) Agustus 2011/  
 Based on August National Labor Force Survey, 2011

**Tabel** 3.2.4 Penduduk Berumur 15 Tahun Keatas yang Bekerja menurut Kelompok Umur dan Jenis Kelamin di Kabupaten Lampung Selatan, 2011  
**Table** 3.2.4 Population 15 Year of Age and Over Worked by Main Activity and Educational Attainment in Lampung Selatan Regency, 2011

Kelompok Umur <i>Age Group</i>	Laki-laki <i>Male</i>	Perempuan <i>Female</i>	Jumlah <i>Total</i>
(1)	(2)	(3)	(4)
15 - 24	49 536	18 016	67 552
25 - 54	189 316	102 769	292 085
55+	36 177	15 111	51 288

**Sumber :** Badan Pusat Statistik Kabupaten Lampung Selatan

*Source BPS - Statistics of Lampung Selatan Regency*

Keterangan / Note : Diolah dari Survei Angkatan Kerja Nasional (Sakernas) Agustus 2011/

*Based on August National Labor Force Survey, 2011*

**Tabel** 3.2.5 Penduduk Berumur 15 Tahun Keatas yang Bekerja menurut Lapangan Usaha dan Jenis Kelamin di Kabupaten Lampung Selatan, 2011  
*Table* 3.2.5 *Population 15 Year of Age and Over Worked by Main Industry and Sex in Lampung Selatan Regency, 2011*

<b>Lapangan Usaha</b> <i>Main Industry</i>	<b>Laki-laki</b> <i>Male</i>	<b>Perempuan</b> <i>Female</i>	<b>Jumlah</b> <i>Total</i>
(1)	(2)	(3)	(4)
Pertanian (1)	109 915	37 985	147 900
Industri (2,3,4 dan 5)	56 469	14 837	71 306
Jasa-jasa (6,7,8 dan 9)	108 645	83 074	191 719

**Sumber : Badan Pusat Statistik Kabupaten Lampung Selatan**

*Source BPS - Statistics of Lampung Selatan Regency*

Keterangan / Note : Diolah dari Survei Angkatan Kerja Nasional (Sakernas) Agustus 2011/  
*Based on August National Labor Force Survey, 2011*

**Tabel** 3.2.6 Penduduk Berumur 15 Tahun Keatas yang Bekerja menurut Pendidikan yang Ditamatkan dan Jenis Kelamin di Kabupaten Lampung Selatan, 2011  
*Table* 3.2.6 Population 15 Year of Age and Over Worked by Educational Attainment and Sex in Lampung Selatan Regency, 2011

<b>Pendidikan yang Ditamatkan</b> <i>Educational Attainment</i>	<b>Laki-laki</b> <i>Male</i>	<b>Perempuan</b> <i>Female</i>	<b>Jumlah</b> <i>Total</i>
(1)	(2)	(3)	(4)
SD ke bawah	113 648	65 248	178 896
SLTP	71 627	30 091	101 718
SLTA ke atas	89 754	40 557	130 311

**Sumber :** Badan Pusat Statistik Kabupaten Lampung Selatan

*Source* BPS - Statistics of Lampung Selatan Regency

**Keterangan / Note :** Diolah dari Survei Angkatan Kerja Nasional (Sakernas) Agustus 2011/  
*Based on August National Labor Force Survey, 2011*

**Tabel** 3.2.7 Penduduk Berumur 15 Tahun Keatas yang Bekerja menurut Jumlah Jam Kerja dan Jenis Kelamin di Kabupaten Lampung Selatan, 2011  
*Table* 3.2.7 *Population 15 Year of Age and Over Worked by Total Working Hour and Sex in Lampung Selatan Regency, 2011*

<b>Jam Kerja</b> <i>Total Working Hours</i>	<b>Laki-laki</b> <i>Male</i>	<b>Perempuan</b> <i>Female</i>	<b>Jumlah</b> <i>Total</i>
(1)	(2)	(3)	(4)
0	5 877	5 648	11 525
1 - 14	9 062	8 274	17 336
15 - 34	73 836	49 272	123 108
35+	186 254	72 702	258 956

**Sumber :** Badan Pusat Statistik Kabupaten Lampung Selatan

*Source* BPS - Statistics of Lampung Selatan Regency

**Keterangan / Note :** Diolah dari Survei Angkatan Kerja Nasional (Sakernas) Agustus 2011/  
*Based on August National Labor Force Survey, 2011*

**Tabel** 3.2.8 Pasar Kerja yang Tercatat pada Dinas Tenaga Kerja  
**Table** 3.2.8 Kabupaten Lampung Selatan menurut Jenis Kelamin, 2011  
*Labour Market Registered at Manpower Service of Lampung  
 Selatan Regency, 2011*

<b>Bulan</b> <i>Month</i>	<b>Pendaftaran/Register</b>			<b>Permintaan/Demand</b>		
	<b>Laki-laki</b> <i>Male</i>	<b>Perempuan</b> <i>Female</i>	<b>Jumlah</b> <i>Total</i>	<b>Laki-laki</b> <i>Male</i>	<b>Perempuan</b> <i>Female</i>	<b>Jumlah</b> <i>Total</i>
(1)	(2)	(3)	(4)	(5)	(6)	(7)
<b>Januari</b> <i>January</i>	49	49	98	43	45	88
<b>Februari</b> <i>February</i>	35	46	81	16	53	69
<b>Maret</b> <i>March</i>	98	46	144	20	23	43
<b>April</b> <i>April</i>	51	45	96	15	33	48
<b>Mei</b> <i>May</i>	62	46	108	15	30	45
<b>Juni</b> <i>June</i>	151	141	292	29	127	156
<b>Juli</b> <i>July</i>	107	85	192	27	42	69
<b>Agustus</b> <i>August</i>	62	61	125	12	20	32
<b>September</b> <i>September</i>	117	148	265	33	71	104
<b>Oktober</b> <i>October</i>	54	74	128	26	55	81
<b>Nopember</b> <i>November</i>	49	54	103	19	30	49
<b>Desember</b> <i>December</i>	44	69	112	20	38	58
<b>Jumlah / Total</b>	879	864	1 744	275	567	842

Bersambung / Continued .....

Lanjutan Tabel / *Continued Table* 3.2.8

Bulan <i>Month</i>	Penempatan/ <i>Placement</i>			Penghapusan/ <i>Wiped</i>		
	Laki-laki <i>Male</i>	Perempuan <i>Female</i>	Jumlah <i>Total</i>	Laki-laki <i>Male</i>	Perempuan <i>Female</i>	Jumlah <i>Total</i>
(1)	(8)	(9)	(10)	(11)	(12)	(13)
<b>Januari</b> <i>January</i>	43	45	88	0	0	0
<b>Februari</b> <i>February</i>	16	53	69	0	0	0
<b>Maret</b> <i>March</i>	20	23	43	0	0	0
<b>April</b> <i>April</i>	15	33	48	0	0	0
<b>Mei</b> <i>May</i>	15	30	45	0	0	0
<b>Juni</b> <i>June</i>	29	127	156	0	0	0
<b>Juli</b> <i>July</i>	27	42	69	654	428	1 082
<b>Agustus</b> <i>August</i>	12	20	32	0	0	0
<b>September</b> <i>September</i>	33	71	104	0	0	0
<b>Oktober</b> <i>October</i>	26	55	81	0	0	0
<b>Nopember</b> <i>November</i>	19	30	49	0	0	0
<b>Desember</b> <i>December</i>	20	38	58	584	388	972
<b>Jumlah / Total</b>	275	567	842	1 238	816	2 054

**Sumber :** Dinas Sosial, Tenaga Kerja dan Transmigrasi Kab. Lampung Selatan

*Source* Social, Manpower and Transmigration Service of Lampung Selatan Regency



**SOSIAL**  
*Social*



<http://lampungselat.kab.bps.go.id>

<http://lampungselatankab.bps.go.id>

#### 4.1. Pendidikan

Data pendidikan yang disajikan adalah data pendidikan di sekolah umum maupun lembaga pendidikan keagamaan, dengan rincian : jumlah sekolah, kelas, guru dan murid dari tingkat Taman Kanak-kanak (TK) sampai Sekolah Menengah Atas.

Jumlah sekolah umum di Kabupaten Lampung Selatan sebanyak 872 sekolah, yang terdiri dari 553 sekolah negeri dan 319 sekolah swasta. Untuk tingkat TK terdapat 170 sekolah dengan jumlah murid dan guru yang tercatat masing-masing sebanyak 6.825 murid dan 687 guru. Pada tingkat SD, lebih dari 95 persennya adalah sekolah negeri sedangkan untuk tingkat SMP jumlah sekolah swasta lebih banyak dari sekolah negeri dengan persentase SMP negeri tidak mencapai 40 persen. Tingkat SMA/K tidak jauh berbeda dengan SMP dimana persentase SMA/K negeri hanya 26,74 persen dan sisanya adalah SMA/K swasta.

Untuk lembaga pendidikan Agama Islam yang berada dibawah naungan Kantor Kementerian

#### 4.1. Education

*Data education presented of public schools and religious institutions, with details: number of schools, classes, teachers and pupils from kindergarten level through Senior high school.*

*The number of public schools in the Lampung Selatan Regency total 872 school, which consists of 553 school affairs and 319 private schools. For kindergarden level there are 170 school with the number of pupils and teachers who are 6.825 and 687. At the elementary level, more than 95 percent are public schools while for junior high school number of private schools more than public schools with junior high school did not reach 40 percent. Senior High School not much different from the percentage of Junior High School where State School only 26,74 percent and the rest is private high school.*

*For the Islamic Institution that was under the Ministry of Religion amounted to 330 institution consisting of 72 Raudhatul Athfal, 128 MI, 97 MTs and 33 Madrasah*

Agama berjumlah 330 lembaga pendidikan yang terdiri dari 72 RA, 128 Madrasah Ibtidaiyah (MI), 97 Madrasah Tsanawiyah (MTs) dan 33 Madrasah Aliyah (MA). Dari 330 lembaga pendidikan yang ada di Kabupaten Lampung Selatan, lembaga pendidikan swasta jauh lebih banyak dibanding lembaga pendidikan negeri (lebih dari 95 persen adalah lembaga pendidikan swasta).

#### 4.2. Kesehatan dan KB

Data kesehatan yang disajikan terdiri dari : jumlah fasilitas kesehatan, tenaga kerja di bidang kesehatan, jumlah bayi dan ibu hamil serta jumlah penderita dari 10 penyakit terbanyak yang terjadi di Kabupaten Lampung Selatan. Selain itu, terdapat data jumlah pasangan usia subur yang menggunakan alat kontrasepsi dan jumlah keluarga menurut tahapan keluarga sejahtera.

Fasilitas kesehatan di Kabupaten Lampung Selatan relatif lengkap, hal ini terlihat dari jumlah puskesmas induk dan puskesmas pembantu yang semakin banyak dan tersebar di seluruh kecamatan.

*Aliyah (MA). From 330 institutions existing in the South Lampung district, private education institutions are much more completely unrelated institution in the country (over 95 percent are private institutions).*

#### 4.2. Health and Family Planning

*Health data presented consists of: the number of health facilities, manpower in the field of health, number of infants and pregnant women as well as the number of sufferers of the 10 disease most happening in Lampung Selatan Regency. In addition, there are a number of fertile age partner data using contraception and the number of families according to the stages of the prosperous family.*

*Health facilities in the Lampung Selatan Regency is relatively complete, it is seen from the number of the main puskesmas and supporting a growing number of clinics and scattered throughout the town. So did the posyandu and Hall treatment*

Begitu juga dengan posyandu dan balai pengobatan.

3. Sosial Lainnya

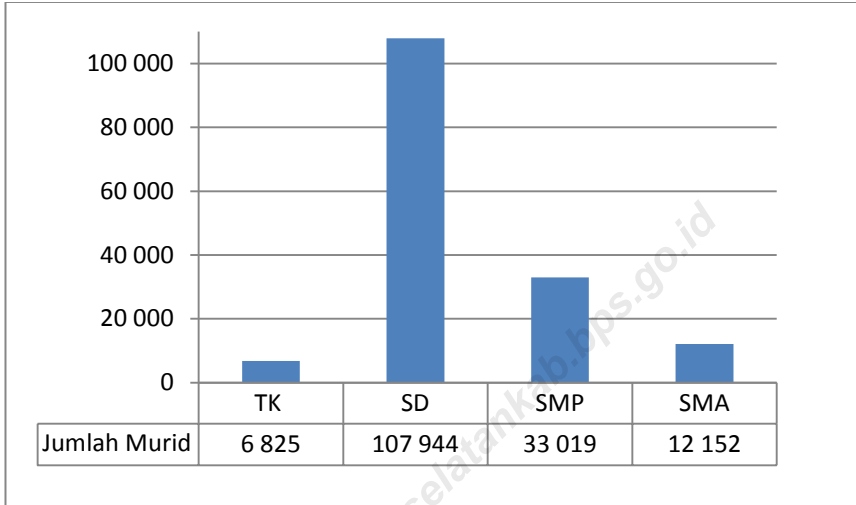
Data sosial lainnya yang disajikan antara lain : banyaknya tempat ibadah, banyaknya petugas penerangan agama Islam, banyaknya Jema'ah Haji dan lain-lainnya.

3. *Other Social*

*Other social data presented among other: there are a number place of worship, number of workers illumination, many Hajj Pilgrims and others*

<http://lampungselatankab.bps.go.id>

**Grafik** 4.1 Jumlah Murid Sekolah Negeri dan Swasta di Kabupaten Lampung Selatan, 2011  
*Graphic* 4.1 *Number of Pupil State and Private Schools in Lampung Selatan Regency, 2011*



**Tabel** 4.1.1 Angka Partisipasi Sekolah menurut Kelompok Umur di Kabupaten Lampung Selatan, 2009-2011  
**Table** School Participate Number by Age Group in Lampung Selatan Regency, 2009-2011

Kelompok Umur Age Group	2009	2010	2011
(1)	(2)	(3)	(4)
7 - 12	99.04	98.66	95.98
13 - 15	89.82	90.76	82.31
16 - 18	51.86	52.00	51.54

**Sumber :** Badan Pusat Statistik Kabupaten Lampung Selatan

Source BPS - Statistics of Lampung Selatan Regency

**Tabel** 4.1.2 Jumlah Sekolah Negeri dan Swasta menurut Tingkatan di Kabupaten Lampung Selatan, 2011  
*Table* *Number of State and Private Schools by Level in Lampung Selatan Regency, 2011*

Kecamatan <i>District</i>	Negeri/State				Swasta/Private				
	TK <i>Kinder garten</i>	SD <i>Elementary School</i>	SMP <i>Junior High School</i>	SMA <i>Senior High School</i>	TK <i>Kinder garten</i>	SD <i>Elementary School</i>	SMP <i>Junior High School</i>	SMA <i>Senior High School</i>	PT <i>University Education</i>
(1)	(2)	(3)	(4)	(5)	(6)	(7)	(8)	(9)	(10)
1. Natar	0	58	6	3	45	2	17	13	0
2. Jati Agung	0	44	5	1	16	1	13	11	0
3. Tanjung Bintang	1	38	3	1	17	1	10	4	0
4. Tanjung Sari	0	15	2	1	7	0	4	3	0
5. Katibung	0	30	2	1	3	0	4	1	0
6. Merbau Mataram	0	29	2	1	7	0	5	3	0
7. Way Sulan	0	8	0	0	1	1	3	4	0
8. Sidomulyo	0	34	4	1	16	0	5	5	0
9. Candipuro	0	25	3	2	6	0	4	3	0
10. Way Panji	0	9	1	0	5	0	3	0	0
11. Kalianda	1	43	5	4	10	0	5	8	3
12. Rajabasa	0	17	2	1	2	0	2	1	0
13. Palas	0	38	4	1	6	0	2	2	0
14. Sragi	0	19	3	2	5	0	1	0	0
15. Penengahan	0	30	2	1	7	0	2	1	0
16. Ketapang	1	27	3	1	10	0	1	2	0
17. Bakauheni	0	9	2	0	4	1	2	0	0
<b>Jumlah/Total</b>	3	473	49	21	167	6	83	61	3

**Sumber :** Dinas Pendidikan Kabupaten Lampung Selatan

*Source* Education Service of Lampung Selatan Regency



**Tabel** 4.1.3 Jumlah Sekolah, Murid dan Guru Taman Kanak-kanak (TK) Negeri dan Swasta di Kabupaten Lampung Selatan, 2011  
**Table** 4.1.3 Number of State and Private Kindergarden, Pupils and Teachers in Lampung Selatan Regency, 2011

Kecamatan <i>District</i>	Sekolah <i>School</i>	Siswa/ <i>Pupil</i>			Guru/ <i>Teacher</i>			Rasio Guru Murid
		Negeri <i>State</i>	Swasta <i>Private</i>	Jumlah <i>Total</i>	Negeri <i>State</i>	Swasta <i>Private</i>	Jumlah <i>Total</i>	
(1)	(2)	(3)	(4)	(5)	(6)	(7)	(8)	(9)
1. N a t a r	45	0	1 998	1 998	0	177	177	11,29
2. Jati Agung	16	0	605	605	0	51	51	11,86
3. Tanjung Bintang	18	53	722	775	6	82	88	8,81
4. Tanjung Sari	7	0	216	216	0	25	25	8,64
5. Katibung	3	0	85	85	0	12	12	7,08
6. Merbau Mataram	7	0	191	191	0	23	23	8,30
7. Way Sulan	1	0	36	36	0	5	5	7,20
8. Sidomulyo	16	0	550	550	0	67	67	8,21
9. Candipuro	6	0	164	164	0	23	23	7,13
10. Way Panji	5	0	193	193	0	25	25	7,72
11. Kalianda	11	86	478	564	10	57	67	8,42
12. Rajabasa	2	0	63	63	0	9	9	7,0
13. P a l a s	6	0	242	242	0	20	20	12,10
14. S r a g i	5	0	241	241	0	17	17	14,18
15. Penengahan	7	0	199	199	0	30	30	6,63
16. Ketapang	11	75	436	511	3	30	33	15,48
17. Bakauheni	4	0	192	192	0	15	15	12,80
<b>Jumlah/Total</b>	170	214	6 611	6 825	19	668	687	9,93

**Sumber :** Dinas Pendidikan Kabupaten Lampung Selatan

*Source* Education Service of Lampung Selatan Regency

**Tabel** 4.1.4 Jumlah Sekolah, Murid dan Guru Sekolah Dasar (SD) Negeri dan Swasta di Kabupaten Lampung Selatan, 2011  
**Table** *Number of State and Private Elementary Schools, Pupils and Teachers in Lampung Selatan Regency, 2011*

Kecamatan <i>District</i>	Sekolah <i>School</i>	Siswa/Pupil			Guru/Teacher			Rasio Guru Murid
		Negeri <i>State</i>	Swasta <i>Private</i>	Jumlah <i>Total</i>	Negeri <i>State</i>	Swasta <i>Private</i>	Jumlah <i>Total</i>	
(1)	(2)	(3)	(4)	(5)	(6)	(7)	(8)	(9)
1. N a t a r	60	18 399	360	18 759	744	18	762	24,62
2. Jati Agung	45	12 353	180	12 533	456	6	462	27,13
3. Tanjung Bintang	39	9 015	180	9 195	296	6	302	30,45
4. Tanjung Sari	15	3 667	0	3 667	86	0	86	42,64
5. Katibung	30	6 932	0	6 932	189	0	189	36,68
6. Merbau Mataram	29	6 028	0	6 028	153	0	153	39,40
7. Way Sulan	9	1 770	180	1 950	45	6	51	38,24
8. Sidomulyo	34	7 339	0	7 339	201	0	201	36,51
9. Candipuro	25	4 403	0	4 403	118	0	118	37,31
10. Way Panji	9	2 075	0	2 075	53	0	53	39,15
11. Kalianda	43	9 553	0	9 553	328	0	328	29,13
12. Rajabasa	17	2 941	0	2 941	87	0	87	33,80
13. P a l a s	38	5 538	0	5 538	207	0	207	26,75
14. S r a g i	19	4 068	0	4 068	87	0	87	46,76
15. Penengahan	30	4 212	0	4 212	178	0	178	23,66
16. Ketapang	27	5 961	0	5 961	156	0	156	38,21
17. Bakauheni	10	2 610	180	2 790	50	6	56	49,82
<b>Jumlah/Total</b>	479	106 864	1 080	107 944	3 434	42	3 476	31,05

**Sumber :** Dinas Pendidikan Kabupaten Lampung Selatan

*Source* Education Service of Lampung Selatan Regency

**Tabel** 4.1.5 Jumlah Murid Sekolah Dasar (SD) Negeri dan Swasta menurut Kecamatan, Kelas dan Jenis Kelamin di Kabupaten Lampung Selatan, 2011

*Number of State and Private Elementary School Pupils by District, Class and Sex in Lampung Selatan Regency, 2011*

Kecamatan <i>District</i>	Kelas/Class I		Kelas/Class II		Kelas/Class III	
	L/M	P/F	L/M	P/F	L/M	P/F
(1)	(2)	(3)	(4)	(5)	(6)	(7)
1. N a t a r	1 908	1 703	1 638	1 488	1 566	1 357
2. Jati Agung	1 298	1 027	1 055	966	981	964
3. Tanjung Bintang	639	687	825	905	718	836
4. Tanjung Sari	303	218	373	338	395	383
5. Katibung	796	739	545	573	516	515
6. Merbau Mataram	648	613	507	473	489	455
7. Way Sulan	125	111	131	123	170	133
8. Sidomulyo	564	583	622	542	512	509
9. Candipuro	402	419	384	353	349	313
10. Way Panji	135	195	136	181	170	185
11. Kalianda	899	835	822	721	815	726
12. Rajabasa	259	261	268	235	248	238
13. P a l a s	555	524	482	417	451	405
14. S r a g i	329	299	342	314	319	349
15. Penengahan	323	319	316	309	321	326
16. Ketapang	567	546	537	586	580	563
17. Bakauheni	258	255	223	232	233	255
<b>Jumlah/Total</b>	10 008	9 334	9 206	8 756	8 833	8 512

**Bersambung / Continued .....**

Lanjutan Tabel/Continued Table 4.1.5

Kecamatan <i>District</i>	Kelas/Class IV		Kelas/Class V		Kelas/Class VI	
	L/M	P/F	L/M	P/F	L/M	P/F
(1)	(8)	(9)	(10)	(11)	(12)	(13)
1. N a t a r	1 617	1 458	1 578	1 590	1 420	1 436
2. Jati Agung	1 139	995	1 014	999	1 051	1 044
3. Tanjung Bintang	714	655	721	718	919	858
4. Tanjung Sari	425	340	293	281	186	132
5. Katibung	613	531	588	554	528	434
6. Merbau Mataram	515	488	413	402	528	497
7. Way Sulan	175	199	189	200	201	193
8. Sidomulyo	698	634	614	679	699	683
9. Candipuro	340	357	373	392	359	362
10. Way Panji	160	192	160	174	159	228
11. Kalianda	772	714	823	836	758	832
12. Rajabasa	250	206	253	236	250	237
13. P a l a s	475	451	467	450	439	422
14. S r a g i	386	385	375	351	331	288
15. Penengahan	386	370	394	428	368	352
16. Ketapang	441	463	439	410	419	410
17. Bakauheni	217	191	196	184	192	174
<b>Jumlah/Total</b>	<b>9 323</b>	<b>8 629</b>	<b>8 890</b>	<b>8 884</b>	<b>8 807</b>	<b>8 582</b>

**Sumber :** Dinas Pendidikan Kabupaten Lampung Selatan

Source : Education Service of Lampung Selatan Regency

**Tabel** 4.1.6 Jumlah Murid Sekolah Dasar (SD) Negeri dan Swasta menurut Kecamatan dan Kelompok Umur di Kabupaten Lampung Selatan, 2011  
**Table** 4.1.6 Number of State and Private Elementary School Pupils by District and Age Group in Lampung Selatan Regency, 2011

Kecamatan <i>District</i>	Kelompok Umur/ <i>Age Group</i>			Jumlah <i>Total</i>
	≤ 6 thn/ <i>years</i>	7–12 thn/ <i>years</i>	≥ 13 thn/ <i>years</i>	
(1)	(2)	(3)	(4)	(5)
1. N a t a r	3 611	12 292	2 856	18 759
2. Jati Agung	2 325	8 113	2 095	12 533
3. Tanjung Bintang	1 326	6 092	1 777	9 195
4. Tanjung Sari	521	2 828	318	3 667
5. Katibung	1 535	4 435	962	6 932
6. Merbau Mataram	1 261	3 742	1 025	6 028
7. Way Sulan	236	1 320	394	1 950
8. Sidomulyo	1 147	4 810	1 382	7 339
9. Candipuro	821	2 861	721	4 403
10. Way Panji	330	1 358	387	2 075
11. Kalianda	1 734	6 229	1 590	9 553
12. Rajabasa	520	1 934	487	2 941
13. P a l a s	1 079	3 598	861	5 538
14. S r a g i	628	2 821	619	4 068
15. Penengahan	642	2 850	720	4 212
16. Ketapang	1 113	4 019	829	5 961
17. Bakauheni	513	1 731	366	2 610
<b>Jumlah/Total</b>	19 342	71 213	17 389	107 944

**Sumber :** Dinas Pendidikan Kabupaten Lampung Selatan

*Source* Education Service of Lampung Selatan Regency

**Tabel** 4.1.7 Jumlah Murid Sekolah Dasar (SD) Negeri dan Swasta menurut Kecamatan dan Pemeluk Agama di Kabupaten Lampung Selatan, 2011  
*Table* 4.1.7 *Number of State and Private Elementary School Pupils by District and Religion Adherent in Lampung Selatan Regency, 2011*

Kecamatan <i>District</i>	Agama/Religion					Jumlah <i>Total</i>
	Islam <i>Moslem</i>	Protestan <i>Christian</i>	Katolik <i>Catholic</i>	Hindu <i>Hindu</i>	Budha <i>Budhism</i>	
(1)	(2)	(3)	(4)	(5)	(6)	(7)
1. Natar	18 540	161	40	9	9	18 759
2. Jati Agung	12 026	144	363	0	0	12 533
3. Tanjung Bintang	8 879	86	230	0	0	9 195
4. Tanjung Sari	3 617	37	9	2	2	3 667
5. Katibung	6 875	50	7	0	0	6 932
6. Merbau Mataram	5 808	94	97	25	4	6 028
7. Way Sulan	1 629	192	121	5	3	1 950
8. Sidomulyo	7 253	78	5	3	0	7 339
9. Candipuro	4 104	74	72	153	0	4 403
10. Way Panji	1 968	71	31	3	2	2 075
11. Kalianda	9 397	71	46	18	21	9 553
12. Rajabasa	2 941	0	0	0	0	2 941
13. Palas	5 276	38	23	201	0	5 538
14. Sragi	3 766	97	8	185	12	4 068
15. Penengahan	4 124	43	21	19	5	4 212
16. Ketapang	5 102	127	47	677	8	5 961
17. Bakauheni	1 704	71	73	934	8	2 790
<b>Jumlah/Total</b>	103 009	1 434	1 193	2 234	74	107 944

**Sumber :** Dinas Pendidikan Kabupaten Lampung Selatan

*Source* Education Service of Lampung Selatan Regency

**Tabel** 4.1.8 Jumlah Murid Sekolah Dasar (SD) Negeri dan Swasta yang Mengulang menurut Kecamatan dan Tingkatan Kelas di Kabupaten Lampung Selatan, 2011  
**Table** 4.1.8 *Number of State and Private Elementary School Pupils that Repeating by District and Class Level in Lampung Selatan Regency, 2011*

Kecamatan <i>District</i>	Kelas / <i>Class</i>						Jumlah <i>Total</i>
	I	II	III	IV	V	VI	
(1)	(2)	(3)	(4)	(5)	(6)	(7)	(8)
1. Natar	16	8	8	24	21	0	77
2. Jati Agung	14	6	5	19	18	0	62
3. Tanjung Bintang	12	5	5	18	17	0	57
4. Tanjung Sari	0	1	1	3	3	0	8
5. Katibung	1	1	2	4	4	0	12
6. Merbau Mataram	1	2	1	4	3	0	11
7. Way Sulan	2	1	2	5	4	0	14
8. Sidomulyo	1	1	1	3	3	0	9
9. Candipuro	1	1	1	3	3	0	9
10. Way Panji	2	2	1	5	4	0	14
11. Kalianda	2	1	1	2	3	0	9
12. Rajabasa	3	2	1	5	4	0	15
13. Palas	2	1	1	3	3	0	10
14. Sragi	2	1	1	3	3	0	10
15. Penengahan	3	2	1	4	4	0	14
16. Ketapang	1	1	2	4	3	0	11
17. Bakauheni	2	2	1	5	4	0	14
<b>Jumlah/Total</b>	65	38	35	114	104	0	356

**Sumber :** Dinas Pendidikan Kabupaten Lampung Selatan

*Source* Education Service of Lampung Selatan Regency

**Tabel** 4.1.9 Jumlah Murid Sekolah Dasar (SD) Negeri dan Swasta yang Putus Sekolah menurut Kecamatan dan Tingkatan Kelas di Kabupaten Lampung Selatan, 2011  
*Table* 4.1.9 *Number of State and Private Elementary School Drop Out Pupils by District and Class Level in Lampung Selatan Regency, 2011*

Kecamatan <i>District</i>	Kelas / <i>C l a s s</i>						Jumlah <i>Total</i>
	I	II	III	IV	V	VI	
(1)	(2)	(3)	(4)	(5)	(6)	(7)	(8)
1. N a t a r	0	0	0	8	3	0	11
2. Jati Agung	0	0	0	6	2	0	8
3. Tanjung Bintang	0	0	0	4	2	0	6
4. Tanjung Sari	0	0	0	0	0	0	0
5. Katibung	0	0	0	8	3	0	11
6. Merbau Mataram	0	0	0	1	2	0	3
7. Way Sulan	0	0	0	0	0	0	0
8. Sidomulyo	0	0	0	0	0	0	0
9. Candipuro	0	0	0	1	1	0	2
10. Way Panji	0	0	0	0	3	0	3
11. Kalianda	0	0	0	0	0	0	0
12. Rajabasa	0	0	0	3	0	0	3
13. P a l a s	0	0	0	4	3	0	7
14. S r a g i	0	0	0	0	1	0	1
15. Penengahan	0	0	0	0	0	0	0
16. Ketapang	0	0	0	0	1	0	1
17. Bakauheni	0	0	0	0	0	0	0
<b>Jumlah/Total</b>	0	0	0	35	21	0	56

**Sumber :** Dinas Pendidikan Kabupaten Lampung Selatan

*Source* Education Service of Lampung Selatan Regency



**Tabel** 4.1.10 Jumlah Lulusan Sekolah Dasar (SD) menurut Kecamatan, Status Sekolah, dan Jenis Kelamin di Kabupaten Lampung Selatan, 2011  
**Table** Number of Elementary School Graduates by District, School Status and Sex in Lampung Selatan Regency, 2011

Kecamatan <i>District</i>	Negeri / State				Swasta / Private			
	Lulus <i>Graduated</i>		Tidak Lulus <i>Not Graduated</i>		Lulus <i>Graduated</i>		Tidak Lulus <i>Not Graduated</i>	
	Laki-laki <i>Male</i>	Perempuan <i>Female</i>	Laki-laki <i>Male</i>	Perempuan <i>Female</i>	Laki-laki <i>Male</i>	Perempuan <i>Female</i>	Laki-laki <i>Male</i>	Perempuan <i>Female</i>
(1)	(2)	(3)	(4)	(5)	(6)	(7)	(8)	(9)
1. Natar	1 237	1 211	0	0	41	35	0	0
2. Jati Agung	720	710	0	0	0	0	0	0
3. Tanjung Bintang	500	527	0	0	0	0	0	0
4. Tanjung Sari	254	259	0	0	0	0	0	0
5. Katibung	471	474	0	0	0	0	0	0
6. Merbau Mataram	394	352	0	0	0	0	0	0
7. Way Sulan	124	115	0	0	12	8	0	0
8. Sidomulyo	414	411	0	0	0	0	0	0
9. Candipuro	368	419	0	0	0	0	0	0
10. Way Panji	123	117	0	0	0	0	0	0
11. Kalianda	724	701	0	0	0	0	0	0
12. Rajabasa	217	191	0	0	0	0	0	0
13. Palas	500	560	0	0	0	0	0	0
14. Sragi	263	242	0	0	0	0	0	0
15. Penengahan	362	354	0	0	0	0	0	0
16. Ketapang	383	385	0	0	0	0	0	0
17. Bakauheni	147	152	0	0	21	28	0	0
<b>Jumlah/Total</b>	<b>7 201</b>	<b>7 180</b>	<b>0</b>	<b>0</b>	<b>74</b>	<b>71</b>	<b>0</b>	<b>0</b>

**Sumber :** Dinas Pendidikan Kabupaten Lampung Selatan

*Source* Education Service of Lampung Selatan Regency

**Tabel** 4.1.11 Jumlah Kelas Sekolah Dasar (SD) menurut Kecamatan dan Tingkatan Kelas di Kabupaten Lampung Selatan, 2011  
**Table** *Number of Elementary School Classrooms by District and Class Level in Lampung Selatan Regency, 2011*

Kecamatan <i>District</i>	Kelas / <i>Class</i>						Jumlah <i>Total</i>
	I	II	III	IV	V	VI	
(1)	(2)	(3)	(4)	(5)	(6)	(7)	(8)
1. N a t a r	116	114	94	92	96	89	601
2. Jati Agung	76	78	68	68	68	65	423
3. Tanjung Bintang	65	58	53	39	35	38	288
4. Tanjung Sari	13	23	13	22	25	25	121
5. Katibung	44	45	35	36	38	45	243
6. Merbau Mataram	45	33	36	30	29	45	218
7. Way Sulan	17	8	6	6	11	6	54
8. Sidomulyo	46	40	42	45	38	41	252
9. Candipuro	30	25	28	29	24	23	159
10. Way Panji	9	12	9	14	17	11	72
11. Kalianda	63	60	63	58	53	52	349
12. Rajabasa	20	18	21	21	19	18	117
13. P a l a s	40	41	41	37	37	34	230
14. S r a g i	24	24	23	23	23	22	139
15. Penengahan	43	39	35	33	30	30	210
16. Ketapang	38	39	37	33	31	30	208
17. Bakauheni	18	13	17	14	17	17	96
<b>Jumlah/Total</b>	707	670	621	600	591	591	3 780

**Sumber :** Dinas Pendidikan Kabupaten Lampung Selatan

*Source* Education Service of Lampung Selatan Regency

**Tabel** 4.1.12 Jumlah Penerimaan Siswa Baru Sekolah Dasar (SD) menurut Kecamatan dan Jenis Kelamin di Kabupaten Lampung Selatan, 2011  
**Table** 4.1.12 *Number of New Students Elementary School Acceptance by District and Sex in Lampung Selatan Regency, 2011*

Kecamatan <i>District</i>	Dari TK <i>From Kindergarten</i>			Dari Rumah tangga <i>From Household</i>			Jumlah <i>Total</i>
	Laki-laki <i>Male</i>	Perempuan <i>Female</i>	Sub Jumlah <i>Sub Total</i>	Laki-laki <i>Male</i>	Perempuan <i>Female</i>	Sub Jumlah <i>Sub Total</i>	
	(1)	(2)	(3)	(4)	(5)	(6)	
1. Natar	1 013	985	1 998	777	744	1 521	3 519
2. Jati Agung	309	296	605	709	680	1 389	1 994
3. Tanjung Bintang	395	380	775	166	154	320	1 095
4. Tanjung Sari	116	110	216	173	165	338	554
5. Katibung	45	40	85	750	717	1 467	1 552
6. Merbau Mataram	97	94	191	547	523	1 070	1 261
7. Way Sulan	19	17	36	88	82	170	206
8. Sidomulyo	281	269	550	364	347	711	1 261
9. Candipuro	84	80	164	438	419	857	1 021
10. Way Panji	99	94	193	52	47	99	292
11. Kalianda	288	276	564	673	644	1 317	1 881
12. Rajabasa	32	31	63	229	218	447	510
13. Palas	123	119	242	607	580	1 187	1 429
14. Sragi	123	118	241	198	189	387	628
15. Penengahan	102	97	199	278	265	543	742
16. Ketapang	261	250	511	308	294	602	1 113
17. Bakauheni	98	94	192	115	106	221	413
<b>Jumlah/Total</b>	3 485	3 350	6 825	6 472	6 174	12 646	19 471

**Sumber :** Dinas Pendidikan Kabupaten Lampung Selatan

*Source* Education Service of Lampung Selatan Regency

**Tabel** 4.1.13 Jumlah Kepala Sekolah, Penjaga Sekolah dan Guru Sekolah Dasar (SD) menurut Kecamatan dan Jabatan/Penugasan di Kabupaten Lampung Selatan, 2011  
*Number of Elementary Head Masters, School Guards, and Teachers by District and Function/Assignment in Lampung Selatan Regency, 2011*

Kecamatan <i>District</i>	Kepala Sekolah <i>Head Master</i>	Penjaga Sekolah <i>School Guard</i>	Guru/Teacher			Jumlah Guru <i>Total</i>
			Guru Umum <i>General Teacher</i>	Guru Agama <i>Religion Teacher</i>	Guru Orkes <i>Health and Sport Teacher</i>	
(1)	(2)	(3)	(4)	(5)	(6)	(7)
1. Nat ar	60	60	944	104	46	1 094
2. Jati Agung	45	45	458	66	40	564
3. Tanjung Bintang	39	39	486	38	16	540
4. Tanjung Sari	15	15	211	16	4	231
5. Katibung	30	30	212	16	12	240
6. Merbau Mataram	29	29	335	18	13	366
7. Way Sulan	9	9	124	12	5	141
8. Sidomulyo	34	34	428	26	8	462
9. Candipuro	25	25	211	19	11	241
10. Way Panji	9	9	145	12	5	162
11. Kalianda	43	43	512	41	14	567
12. Rajabasa	17	17	195	11	1	207
13. Pala s	38	38	275	27	18	320
14. S r a g i	19	19	179	8	9	196
15. Penengahan	30	30	373	18	16	407
16. Ketapang	27	27	208	23	13	244
17. Bakauheni	10	10	235	4	1	240
<b>Jumlah/Total</b>	479	479	2 306	459	232	6 222

**Sumber :** Dinas Pendidikan Kabupaten Lampung Selatan

*Source Education Service of Lampung Selatan Regency*

**Tabel** 4.1.14 Jumlah Guru Sekolah Dasar (SD) Negeri dan Swasta menurut Kecamatan dan Pendidikan Tertinggi yang Ditamatkan di Kabupaten Lampung Selatan, 2011  
*Number of State and Private Elementary School Teachers by District and Graduates Education Level in Lampung Selatan Regency, 2011*

Kecamatan <i>District</i>	Pendidikan Tertinggi yang Ditamatkan <i>Graduates Education Level</i>							Jumlah <i>Total</i>
	SLTP <i>Junior High School</i>	SLTP <i>High Keg.</i>	SLA-B <i>Keg</i>	D-1 <i>Diploma 1</i>	D-2 <i>Diploma 2</i>	SM/D-3 <i>Diploma 3</i>	S-1 <i>Strata 1</i>	
	(2)	(3)	(4)	(5)	(6)	(7)	(8)	
1. Natar	0	0	119	13	706	9	247	1 094
2. Jati Agung	0	0	35	1	421	9	98	564
3. Tanjung Bintang	0	0	30	5	384	7	114	540
4. Tanjung Sari	0	0	9	0	153	0	69	231
5. Katibung	0	0	35	2	171	1	31	240
6. Merbau Mataram	0	0	58	0	186	1	121	366
7. Way Sulan	0	0	12	0	98	0	31	141
8. Sidomulyo	0	0	43	0	283	2	134	462
9. Candipuro	0	0	17	1	182	0	41	241
10. Way Panji	0	0	13	0	116	0	33	162
11. Kalianda	0	0	62	3	267	1	234	567
12. Rajabasa	0	0	29	0	121	1	56	207
13. Palas	0	0	49	3	243	1	24	320
14. Sragi	0	0	31	1	135	0	29	196
15. Penengahan	0	0	41	0	316	1	49	407
16. Ketapang	0	0	75	1	148	1	19	244
17. Bakauheni	0	0	12	0	164	0	64	240
<b>Jumlah/Total</b>	0	0	670	30	4 094	34	1 394	6 222

**Sumber :** Dinas Pendidikan Kabupaten Lampung Selatan

*Source* Education Service of Lampung Selatan Regency

**Tabel** 4.1.15 Jumlah Sekolah, Murid dan Guru Sekolah Menengah Pertama (SMP) Negeri dan Swasta di Kabupaten Lampung Selatan, 2011

*Number of State and Private Junior High Schools, Pupils and Teachers in Lampung Selatan Regency, 2011*

Kecamatan <i>District</i>	Sekolah <i>School</i>	Siswa/Pupil			Guru/Teacher			Rasio Guru Murid
		Negeri <i>State</i>	Swasta <i>Private</i>	Jumlah <i>Total</i>	Negeri <i>State</i>	Swasta <i>Private</i>	Jumlah <i>Total</i>	
(1)	(2)	(3)	(4)	(5)	(6)	(7)	(8)	(9)
1. Natar	23	2 876	3 878	6 754	34	13	47	143,70
2. Jati Agung	18	2 837	403	3 240	144	161	305	10,62
3. Tanjung Bintang	13	1 598	1 491	3 089	103	94	197	15,68
4. Tanjung Sari	6	984	417	1 401	57	37	94	14,90
5. Katibung	6	1 225	574	1 799	80	65	145	12,41
6. Merbau Mataram	7	855	754	1 609	73	59	132	12,19
7. Way Sulan	3	0	696	696	0	22	22	31,64
8. Sidomulyo	9	1 320	1 119	2 439	111	68	179	13,63
9. Candipuro	7	684	1 258	1 942	71	46	117	16,60
10. Way Panji	4	311	590	901	51	15	66	13,65
11. Kalianda	10	1 897	754	2 651	179	66	245	10,82
12. Rajabasa	4	416	160	576	51	17	68	8,47
13. Palas	6	755	827	1 582	91	38	129	12,26
14. Sragi	4	829	226	1 055	59	10	69	15,29
15. Penengahan	4	1 128	82	1 210	71	17	88	13,75
16. Ketapang	4	1 404	129	1 533	87	12	99	15,48
17. Bakauheni	4	425	117	542	34	13	47	11,53
<b>Jumlah/Total</b>	132	19 544	13 475	33 019	1 296	753	2 049	16,11

**Sumber :** Dinas Pendidikan Kabupaten Lampung Selatan

*Source* Education Service of Lampung Selatan Regency

**Tabel** 4.1.16 Jumlah Kelas dan Murid SMP menurut Kecamatan, Tingkatan Kelas dan Jenis Kelamin di Kabupaten Lampung Selatan, 2011  
**Table** Number of Junior High School Classes and Pupils by District, Class Level and Sex in Lampung Selatan Regency, 2011

Kecamatan <i>District</i>	Jumlah Kelas <i>Number of Class</i>	Kelas/Class I		Kelas/Class II		Kelas/Class III		Jumlah Siswa <i>Number of Pupil</i>
		L/M	P/F	L/M	P/F	L/M	P/F	
(1)	(2)	(3)	(4)	(5)	(6)	(7)	(8)	(9)
1. N a t a r	173	1 160	1 152	1 139	1 164	1 074	1 065	6 754
2. Jati Agung	99	542	580	572	569	486	491	3 240
3. Tanjung Bintang	41	480	590	467	572	445	535	3 089
4. Tanjung Sari	33	238	246	244	246	204	223	1 401
5. Katibung	58	279	324	286	307	290	313	1 799
6. Merbau Mataram	48	283	261	277	271	241	276	1 609
7. Way Sulan	13	115	130	100	117	113	121	696
8. Sidomulyo	37	377	493	232	485	340	512	2 439
9. Candipuro	40	343	345	311	332	287	324	1 942
10. Way Panji	12	118	150	132	160	146	195	901
11. Kalianda	73	457	472	391	468	405	458	2 651
12. Rajabasa	25	110	102	124	89	49	102	576
13. P a l a s	37	275	267	248	278	244	270	1 582
14. S r a g i	39	164	168	165	178	184	196	1 055
15. Penengahan	36	215	210	295	139	177	174	1 210
16. Ketapang	39	306	304	278	294	218	232	1 632
17. Bakauheni	23	118	100	92	74	75	83	542
<b>Jumlah/Total</b>	826	5 580	5 894	5 353	5 743	4 978	5 570	33 118

**Sumber :** Dinas Pendidikan Kabupaten Lampung Selatan

*Source* Education Service of Lampung Selatan Regency

**Tabel** 4.1.17 Jumlah Lulusan SMP menurut Kecamatan, Status Sekolah dan Jenis Kelamin di Kabupaten Lampung Selatan, 2011  
*Table* Number of Junior High School Graduates by District, School Status and Sex in Lampung Selatan Regency, 2011

Kecamatan <i>District</i>	Negeri / State				Swasta / Private			
	Lulus		Tidak Lulus		Lulus		Tidak Lulus	
	<i>Graduated</i>		<i>Not Graduated</i>		<i>Graduated</i>		<i>Not Graduated</i>	
	Laki-laki	Perempuan	Laki-laki	Perempuan	Laki-laki	Perempuan	Laki-laki	Perempuan
(1)	(2)	(3)	(4)	(5)	(6)	(7)	(8)	(9)
1. Natar	254	218	0	0	391	416	2	5
2. Jati Agung	114	128	2	0	179	203	32	51
3. Tanjung Bintang	108	114	1	0	26	40	4	1
4. Tanjung Sari	112	118	0	0	45	49	0	0
5. Katibung	172	171	5	5	48	68	12	8
6. Merbau Mataram	110	122	3	1	69	80	30	20
7. Way Sulan	0	0	0	0	73	66	5	0
8. Sidomulyo	133	134	4	3	66	52	2	2
9. Candipuro	94	109	0	0	77	75	0	2
10. Way Panji	0	0	0	0	36	39	0	0
11. Kalianda	302	347	0	0	86	78	0	0
12. Rajabasa	76	62	0	0	35	33	0	0
13. Palas	103	103	6	1	125	149	0	0
14. Sragi	138	155	0	0	41	54	0	0
15. Penengahan	145	160	0	0	188	170	4	2
16. Ketapang	154	153	0	0	176	201	0	0
17. Bakauheni	103	111	0	0	47	50	0	0
<b>Jumlah/Total</b>	2 118	2 205	21	10	1 708	1 823	91	91

**Sumber :** Dinas Pendidikan Kabupaten Lampung Selatan

*Source* Education Service of Lampung Selatan Regency



**Tabel** 4.1.18 Jumlah Sekolah, Murid dan Guru Sekolah Menengah Atas (SMA) Negeri dan Swasta di Kabupaten Lampung Selatan, 2011  
**Table** Number of State and Private Senior High School, Pupils and Teachers in Lampung Selatan Regency, 2011

Kecamatan <i>District</i>	Sekolah <i>School</i>	Siswa/ <i>Pupil</i>			Guru/ <i>Teacher</i>			Rasio Guru Murid
		Negeri <i>State</i>	Swasta <i>Private</i>	Jumlah <i>Total</i>	Negeri <i>State</i>	Swasta <i>Private</i>	Jumlah <i>Total</i>	
(1)	(2)	(3)	(4)	(5)	(6)	(7)	(8)	(9)
1. N a t a r	16	1 065	2 157	3 222	91	187	278	11, 59
2. Jati Agung	12	278	829	1 107	18	117	135	8, 20
3. Tanjung Bintang	5	650	0	650	49	0	49	13, 27
4. Tanjung Sari	4	0	549	549	0	66	66	8, 32
5. Katibung	2	329	0	329	20	0	20	16, 45
6. Merbau Mataram	4	341	217	558	29	81	110	5, 07
7. Way Sulan	4	0	0	0	0	0	0	-
8. Sidomulyo	6	799	227	1 026	45	33	78	13, 15
9. Candipuro	5	367	216	583	34	29	63	9, 25
10. Way Panji	0	0	0	0	0	0	0	-
11. Kalianda	12	1 718	710	2 428	117	100	217	11, 19
12. Rajabasa	2	132	62	194	18	8	26	7, 46
13. P a l a s	3	355	123	478	23	14	37	12, 92
14. S r a g i	2	295	0	295	20	0	20	14, 75
15. Penengahan	2	349	0	349	31	0	31	11, 26
16. Ketapang	3	101	283	384	5	24	29	13, 24
17. Bakauheni	0	0	0	0	0	0	0	-
<b>Jumlah/Total</b>	82	6 779	5 373	12 152	500	659	1 159	10, 48

**Sumber :** Dinas Pendidikan Kabupaten Lampung Selatan

Source Education Service of Lampung Selatan Regency

**Tabel** 4.1.19 Jumlah Kelas dan Siswa Sekolah Menengah Atas (SMA) menurut Kecamatan, Tingkatan Kelas dan Jenis Kelamin di Kabupaten Lampung Selatan, 2011  
**Table** 4.1.19 *Number of Senior High School Classes and Pupils by District, Class Level and Sex in Lampung Selatan Regency, 2011*

Kecamatan <i>District</i>	Jumlah Kelas <i>Number of Class</i>	Kelas/Class I		Kelas/Class II		Kelas/Class III		Jumlah Siswa <i>Number of Pupil</i>
		L/M	P/F	L/M	P/F	L/M	P/F	
(1)	(2)	(3)	(4)	(5)	(6)	(7)	(8)	(9)
1. N a t a r	250	374	646	417	669	471	645	3 222
2. Jati Agung	47	181	238	166	189	136	197	1 107
3. Tanjung Bintang	17	85	155	85	138	76	111	650
4. Tanjung Sari	20	88	130	79	94	80	78	549
5. Katibung	9	62	81	56	54	38	38	329
6. Merbau Mataram	17	77	123	76	110	77	95	558
7. Way Sulan	0	0	0	0	0	0	0	0
8. Sidomulyo	31	124	199	161	191	164	187	1 026
9. Candipuro	17	82	106	99	132	76	88	583
10. Way Panji	0	0	0	0	0	0	0	0
11. Kalianda	35	184	225	169	189	181	206	2 428
12. Rajabasa	7	46	57	42	35	7	7	194
13. P a l a s	13	75	80	70	87	72	73	478
14. S r a g i	8	60	60	39	62	37	37	295
15. Penengahan	11	53	55	52	64	54	71	349
16. Ketapang	11	85	106	56	44	54	39	384
17. Bakauheni	0	0	0	0	0	0	0	0
<b>Jumlah/Total</b>	493	1 576	2 261	1 567	2 058	1 523	1 872	12 152

**Sumber :** Dinas Pendidikan Kabupaten Lampung Selatan

*Source* Education Service of Lampung Selatan Regency

**Tabel** 4.1.20 Jumlah Lulusan SMA menurut Kecamatan, Status Sekolah dan Jenis Kelamin di Kabupaten Lampung Selatan, 2011  
**Table** 4.1.20 Number of Senior High School Graduates by District, School Status and Sex in Lampung Selatan Regency, 2011

Kecamatan <i>District</i>	Negeri / State				Swasta / Private			
	Lulus		Tidak Lulus		Lulus		Tidak Lulus	
	<i>Graduated</i>		<i>Not Graduated</i>		<i>Graduated</i>		<i>Not Graduated</i>	
	Laki-laki <i>Male</i>	Perempuan <i>Female</i>	Laki-laki <i>Male</i>	Perempuan <i>Female</i>	Laki-laki <i>Male</i>	Perempuan <i>Female</i>	Laki-laki <i>Male</i>	Perempuan <i>Female</i>
(1)	(2)	(3)	(4)	(5)	(6)	(7)	(8)	(9)
1. Natar	130	224	0	0	261	347	3	0
2. Jati Agung	18	37	0	0	98	117	7	14
3. Tanjung Bintang	51	114	0	0	0	0	0	0
4. Tanjung Sari	0	0	0	0	81	116	0	1
5. Katibung	40	36	0	0	0	0	0	0
6. Merbau Mataram	44	76	0	1	8	15	0	0
7. Way Sulan	0	0	0	0	0	0	0	0
8. Sidomulyo	91	145	0	0	41	22	27	6
9. Candipuro	59	56	0	0	44	29	0	0
10. Way Panji	0	0	0	0	0	0	0	0
11. Kalianda	232	285	1	2	24	19	10	9
12. Rajabasa	0	0	0	0	3	3	0	0
13. Palas	48	54	0	0	27	16	0	0
14. Sragi	0	0	0	0	0	0	0	0
15. Penengahan	22	42	0	0	0	0	0	0
16. Ketapang	0	0	0	0	42	31	0	0
17. Bakauheni	0	0	0	0	0	0	0	0
<b>Jumlah/Total</b>	735	1 069	1	3	629	715	47	30

**Sumber :** Dinas Pendidikan Kabupaten Lampung Selatan

*Source* Education Service of Lampung Selatan Regency

**Tabel** 4.1.21 Jumlah Sekolah, Siswa dan Guru Sekolah Menengah Kejuruan (SMK) Negeri dan Swasta menurut Kecamatan di Kabupaten Lampung Selatan, 2011

*Number of State and Private Specialist High Schools, Pupils and Teachers by District in Lampung Selatan Regency, 2011*

Kecamatan <i>District</i>	Sekolah/School			Siswa/Pupil			Guru/Teacher			Rasio Guru Murid
	Negeri	Swasta	Jumlah	Negeri	Swasta	Jumlah	Negeri	Swasta	Jumlah	
	<i>State</i>	<i>Private</i>	<i>Total</i>	<i>State</i>	<i>Private</i>	<i>Total</i>	<i>State</i>	<i>Private</i>	<i>Total</i>	
(1)	(2)	(3)	(4)	(5)	(6)	(7)	(8)	(9)	(10)	(11)
1. Natar	1	7	8	132	1 909	2 041	33	144	177	11,53
2. Jati Agung	0	5	5	0	508	508	1	60	61	8,33
3. Tanjung Bintang	0	4	4	0	630	630	0	80	80	7,88
4. Tanjung Sari	1	0	1	77	0	77	19	1	20	3,85
5. Kalibung	0	1	1	0	0	0	0	7	7	0,00
6. Merbau Mataram	0	1	1	0	0	0	0	0	0	-
7. Way Sulan	0	2	2	0	204	204	0	7	7	29,14
8. Sidomulyo	0	2	2	0	1 718	1 718	0	42	42	40,90
9. Candipuro	1	1	2	0	0	0	0	9	9	0,00
10. Way Panji	0	0	0	0	0	0	0	0	0	-
11. Kallanda	2	3	5	1 602	683	2 285	156	40	196	11,66
12. Rajabasa	0	0	0	0	0	0	0	0	0	-
13. Palas	0	1	1	0	194	194	0	12	12	16,17
14. Sragi	1	0	1	0	0	0	0	0	0	-
15. Penengahan	0	1	1	0	340	340	0	6	6	56,67
16. Ketapang	1	0	1	0	0	0	0	0	0	-
17. Bakauheni	1	1	2	148	241	389	18	21	39	9,97
<b>Jumlah/Total</b>	8	29	37	1 959	6 427	8 386	227	429	656	12,78

**Sumber :** Dinas Pendidikan Kabupaten Lampung Selatan

*Source Education Service of Lampung Selatan Regency*

**Tabel** 4.1.22 Jumlah Kelas dan Siswa Sekolah Menengah Kejuruan (SMK) menurut Kecamatan, Tingkatan Kelas dan Jenis Kelamin di Kabupaten Lampung Selatan, 2011  
**Table** 4.1.22 *Number of Specialist High School Classes and Pupils by District, Class Level and Sex in Lampung Selatan Regency, 2011*

Kecamatan <i>District</i>	Jumlah Kelas <i>Number of Class</i>	Kelas/Class I		Kelas/Class II		Kelas/Class III		Jumlah Siswa <i>Number of Pupil</i>
		L/M	P/F	L/M	P/F	L/M	P/F	
(1)	(2)	(3)	(4)	(5)	(6)	(7)	(8)	(9)
1. N a t a r	39	379	439	189	277	475	375	2 041
2. Jati Agung	28	188	153	161	124	145	113	508
3. Tanjung Bintang	18	83	81	72	109	174	190	630
4. Tanjung Sari	17	122	84	124	73	128	54	77
5. Katibung	0	0	0	0	0	0	0	0
6. Merbau Mataram	0	0	0	0	0	0	0	0
7. Way Sulan	5	39	45	45	40	64	92	325
8. Sidomulyo	20	149	153	99	184	97	139	1 718
9. Candipuro	0	0	0	0	0	0	0	0
10. Way Panji	0	0	0	0	0	0	0	0
11. Kalianda	20	217	401	106	192	484	438	2 285
12. Rajabasa	0	0	0	0	0	0	0	0
13. P a l a s	5	0	0	0	0	19	40	194
14. S r a g i	0	0	0	0	0	0	0	0
15. Penengahan	3	30	0	15	0	32	1	78
16. Ketapang	15	96	71	90	62	73	64	456
17. Bakauheni	17	76	78	71	69	66	59	389
<b>Jumlah/Total</b>	187	1 379	1 505	972	1 130	1 757	1 565	8 701

**Sumber :** Dinas Pendidikan Kabupaten Lampung Selatan

*Source* Education Service of Lampung Selatan Regency

**Tabel** 4.1.23 Jumlah Lulusan SMK menurut Kecamatan, Status Sekolah dan Jenis Kelamin di Kabupaten Lampung Selatan, 2011  
*Table* Number of Senior High School Graduates by District, School Status and Sex in Lampung Selatan Regency, 2011

Kecamatan <i>District</i>	Negeri / State				Swasta / Private			
	Lulus		Tidak Lulus		Lulus		Tidak Lulus	
	<i>Graduated</i>		<i>Not Graduated</i>		<i>Graduated</i>		<i>Not Graduated</i>	
	Laki-laki <i>Male</i>	Perempuan <i>Female</i>	Laki-laki <i>Male</i>	Perempuan <i>Female</i>	Laki-laki <i>Male</i>	Perempuan <i>Female</i>	Laki-laki <i>Male</i>	Perempuan <i>Female</i>
(1)	(2)	(3)	(4)	(5)	(6)	(7)	(8)	(9)
1. N a t a r	53	12	0	0	422	363	0	0
2. Jati Agung	0	0	0	0	145	113	0	0
3. Tanjung Bintang	0	0	0	0	174	190	0	0
4. Tanjung Sari	128	54	0	0	0	0	0	0
5. Katibung	0	0	0	0	0	0	0	0
6. Merbau Mataram	0	0	0	0	0	0	0	0
7. Way Sulan	0	0	0	0	64	92	0	0
8. Sidomulyo	0	0	0	0	97	139	0	0
9. Candipuro	0	0	0	0	0	0	0	0
10. Way Panji	0	0	0	0	0	0	0	0
11. Kalianda	352	367	0	0	132	71	1	1
12. Rajabasa	0	0	0	0	0	0	0	0
13. P a l a s	0	0	0	0	19	40	0	0
14. S r a g i	0	0	0	0	0	0	0	0
15. Penengahan	0	0	0	0	32	1	0	0
16. Ketapang	73	64	0	0	0	0	0	0
17. Bakauheni	30	0	0	0	36	59	0	0
<b>Jumlah/Total</b>	636	497	0	0	1 121	1 068	1	1

**Sumber :** Dinas Pendidikan Kabupaten Lampung Selatan

*Source* Education Service of Lampung Selatan Regency

**Tabel** 4.1.24 Jumlah Lembaga Pendidikan Agama Islam Negeri dan Swasta menurut Kecamatan di Kabupaten Lampung Selatan, 2011  
**Table** Number of State and Private Moslem Education Institutions by District in Lampung Selatan Regency, 2011

Kecamatan District	RA	Ibtidaiyah		Tsanawiyah		Aliyah		Pondok Pesantren Islamic School
	Islamic Kinder garten	Negeri State	Swasta Private	Negeri State	Swasta Private	Negeri State	Swasta Private	
(1)	(2)	(3)	(4)	(5)	(6)	(7)	(8)	(9)
1. N a t a r	13	1	14	0	11	0	4	0
2. Jati Agung	5	1	6	0	10	0	2	0
3. Tanjung Bintang	0	1	2	0	3	0	3	0
4. Tanjung Sari	3	0	1	0	2	0	1	0
5. Katibung	7	0	14	0	6	0	2	0
6. Merbau Mataram	1	0	5	0	5	0	0	0
7. Way Sulan	7	0	10	1	6	0	1	0
8. Sidomulyo	11	0	10	0	7	0	3	0
9. Candipuro	10	1	14	0	8	0	4	0
10. Way Panji	4	0	1	1	2	0	1	0
11. Kalianda	4	1	8	1	9	1	4	0
12. Rajabasa	0	1	5	0	3	0	1	0
13. P a l a s	5	0	6	1	4	0	2	0
14. S r a g i	1	0	6	0	4	0	1	0
15. Penengahan	0	0	9	0	5	0	2	0
16. Ketapang	1	0	8	0	6	0	1	0
17. Bakauheni	0	0	3	0	2	0	0	0
<b>Jumlah/Total</b>	72	6	122	4	93	1	32	0

**Sumber :** Kantor Kementerian Agama Kab. Lampung Selatan

Source Regional Office of Religion Department of Lampung Selatan Regency

**Tabel** 4.1.25 Jumlah Murid Madrasah Ibtidaiyah Negeri menurut Kecamatan dan Kelas di Kabupaten Lampung Selatan, 2011

*Number of State Islamic Elementary School Pupils by District and Class in Lampung Selatan Regency, 2011*

Kecamatan <i>District</i>	K e l a s / C l a s s						Jumlah
	I	II	III	IV	V	VI	<i>Total</i>
(1)	(2)	(3)	(4)	(5)	(6)	(7)	(8)
1. N a t a r	72	68	36	37	44	48	305
2. Jati Agung	64	44	48	42	53	59	310
3. Tanjung Bintang	50	21	30	14	32	26	173
4. Tanjung Sari	0	0	0	0	0	0	0
5. Katibung	0	0	0	0	0	0	0
6. Merbau Mataram	0	0	0	0	0	0	0
7. Way Sulan	0	0	0	0	0	0	0
8. Sidomulyo	0	0	0	0	0	0	0
9. Candipuro	12	16	13	16	16	14	87
10. Way Panji	0	0	0	0	0	0	0
11. Kalianda	47	53	47	44	37	47	275
12. Rajabasa	33	30	21	38	32	21	175
13. P a l a s	0	0	0	0	0	0	0
14. S r a g i	0	0	0	0	0	0	0
15. Penengahan	0	0	0	0	0	0	0
16. Ketapang	0	0	0	0	0	0	0
17. Bakauheni	0	0	0	0	0	0	0
<b>Jumlah/Total</b>	278	232	195	191	214	215	1 325

**Sumber :** Kantor Kementerian Agama Kab. Lampung Selatan

*Source :* Regional Office of Religion Department of Lampung Selatan Regency



**Tabel** 4.1.26 Jumlah Murid Madrasah Ibtidaiyah Swasta menurut Kecamatan dan Kelas di Kabupaten Lampung Selatan, 2011  
**Table** 4.1.26 *Number of Private Islamic Elementary School Pupils by District and Class in Lampung Selatan Regency, 2011*

Kecamatan <i>District</i>	Kelas / <i>Class</i>						Jumlah <i>Total</i>
	I	II	III	IV	V	VI	
(1)	(2)	(3)	(4)	(5)	(6)	(7)	(8)
1. Natar	485	458	466	463	459	430	2 761
2. Jati Agung	177	136	109	102	94	88	706
3. Tanjung Bintang	32	30	15	41	39	30	187
4. Tanjung Sari	28	20	19	20	18	25	130
5. Katibung	336	325	306	281	276	246	1 770
6. Merbau Mataram	189	135	144	150	166	143	927
7. Way Sulan	285	259	270	275	260	263	1 612
8. Sidomulyo	249	254	276	246	245	199	1 469
9. Candipuro	401	374	384	390	397	372	2 318
10. Way Panji	23	20	13	15	15	17	103
11. Kalianda	191	187	135	120	110	97	840
12. Rajabasa	134	113	95	91	90	54	577
13. Palas	99	87	80	92	66	76	500
14. Sragi	119	134	122	127	128	90	720
15. Penengahan	87	131	157	131	144	34	684
16. Ketapang	202	187	167	146	158	150	1 010
17. Bakauheni	85	97	54	55	37	31	359
<b>Jumlah/Total</b>	3 122	2 947	2 812	2 745	2 702	2 345	16 673

**Sumber :** Kantor Kementerian Agama Kab. Lampung Selatan

*Source* Regional Office of Religion Department of Lampung Selatan Regency

**Tabel** 4.1.27 Jumlah Murid Madrasah Tsanawiyah Negeri menurut Kecamatan dan Kelas di Kabupaten Lampung Selatan, 2011  
**Table** *Number of State Islamic Junior High School Pupils by District and Class in Lampung Selatan Regency, 2011*

Kecamatan <i>District</i>	Kelas / <i>Class</i>			Jumlah <i>Total</i>
	I	II	III	
(1)	(2)	(3)	(4)	(5)
1. Natara	0	0	0	0
2. Jati Agung	0	0	0	0
3. Tanjung Bintang	0	0	0	0
4. Tanjung Sari	0	0	0	0
5. Katibung	0	0	0	0
6. Merbau Mataram	0	0	0	0
7. Way Sulan	125	114	121	360
8. Sidomulyo	0	0	0	0
9. Candipuro	0	0	0	0
10. Way Panji	100	112	103	315
11. Kalianda	156	195	221	572
12. Rajabasa	0	0	0	0
13. Palas	285	213	232	730
14. Sragi	0	0	0	0
15. Penengahan	0	0	0	0
16. Ketapang	0	0	0	0
17. Bakauheni	0	0	0	0
<b>Jumlah/Total</b>	666	634	677	1 977

**Sumber :** Kantor Kementerian Agama Kab. Lampung Selatan

*Source* Regional Office of Religion Department of Lampung Selatan Regency

**Tabel** 4.1.28 Jumlah Murid Madrasah Tsanawiyah Swasta menurut Kecamatan dan Kelas di Kabupaten Lampung Selatan, 2011  
**Table** Number of Private Islamic Junior High School Pupils by District and Class in Lampung Selatan Regency, 2011

Kecamatan <i>District</i>	Kelas / <i>Class</i>			Jumlah <i>Total</i>
	I	II	III	
(1)	(2)	(3)	(4)	(5)
1. Natar	881	753	638	2 272
2. Jati Agung	401	347	277	1 025
3. Tanjung Bintang	303	244	237	784
4. Tanjung Sari	194	166	185	545
5. Katibung	298	256	248	802
6. Merbau Mataram	201	215	160	576
7. Way Sulan	272	233	192	697
8. Sidomulyo	352	342	263	957
9. Candipuro	567	567	436	1 570
10. Way Panji	57	55	28	140
11. Kalianda	581	445	421	1 447
12. Rajabasa	102	75	89	266
13. Palas	202	210	216	628
14. Sragi	242	227	179	648
15. Penengahan	305	254	237	796
16. Ketapang	373	360	291	1 024
17. Bakauheni	112	84	67	263
<b>Jumlah/Total</b>	5 443	4 833	4 164	14 440

**Sumber :** Kantor Kementerian Agama Kab. Lampung Selatan

*Source* Regional Office of Religion Department of Lampung Selatan Regency

**Tabel** 4.1.29 Jumlah Murid Madrasah Aliyah Negeri menurut Kecamatan dan Kelas di Kabupaten Lampung Selatan, 2011

*Number of State Islamic Senior High School Pupils by District and Class in Lampung Selatan Regency, 2011*

Kecamatan <i>District</i>	Kelas / <i>Class</i>			Jumlah <i>Total</i>
	I	II	III	
(1)	(2)	(3)	(4)	(5)
1. N a t a r	0	0	0	0
2. Jati Agung	0	0	0	0
3. Tanjung Bintang	0	0	0	0
4. Tanjung Sari	0	0	0	0
5. Katibung	0	0	0	0
6. Merbau Mataram	0	0	0	0
7. Way Sulan	0	0	0	0
8. Sidomulyo	0	0	0	0
9. Candipuro	0	0	0	0
10. Way Panji	0	0	0	0
11. Kalianda	186	197	176	559
12. Rajabasa	0	0	0	0
13. P a l a s	0	0	0	0
14. S r a g i	0	0	0	0
15. Penengahan	0	0	0	0
16. Ketapang	0	0	0	0
17. Bakauheni	0	0	0	0
<b>Jumlah/Total</b>	186	197	176	559

**Sumber :** Kantor Kementerian Agama Kab. Lampung Selatan

*Source* Regional Office of Religion Department of Lampung Selatan Regency

**Tabel** 4.1.30 Jumlah Murid Madrasah Aliyah Swasta menurut Kecamatan dan Kelas di Kabupaten Lampung Selatan, 2011  
**Table** 4.1.30 *Number of Private Islamic Senior High School Pupils by District and Class in Lampung Selatan Regency, 2011*

Kecamatan <i>District</i>	Kelas / <i>Class</i>			Jumlah <i>Total</i>
	I	II	III	
(1)	(2)	(3)	(4)	(5)
1. Natar	231	227	562	1 020
2. Jati Agung	56	60	47	163
3. Tanjung Bintang	75	84	229	388
4. Tanjung Sari	0	0	0	0
5. Katibung	96	61	58	215
6. Merbau Mataram	0	0	0	0
7. Way Sulan	25	14	17	56
8. Sidomulyo	0	0	0	0
9. Candipuro	269	246	207	722
10. Way Panji	30	44	28	102
11. Kalianda	87	108	104	299
12. Rajabasa	30	10	30	70
13. Palas	90	42	274	406
14. Sragi	63	58	124	245
15. Penengahan	52	53	54	159
16. Ketapang	0	0	0	0
17. Bakauheni	0	0	0	0
<b>Jumlah/Total</b>	1 104	1 007	1 734	3 845

**Sumber :** Kantor Kementerian Agama Kab. Lampung Selatan

*Source* Regional Office of Religion Department of Lampung Selatan Regency

**Tabel** 4.1.31 Jumlahnya Guru Madrasah Negeri dan Swasta menurut Kecamatan di Kabupaten Lampung Selatan, 2011  
*Table* 4.1.31 *Number of State and Private Islamic School Teachers by District in Lampung Selatan Regency, 2011*

Kecamatan <i>District</i>	Ibtidaiyah		Tsanawiyah		Aliyah		Jumlah <i>Total</i>
	Primary School		Secondary School		Senior High School		
	Negeri <i>State</i>	Swasta <i>Private</i>	Negeri <i>State</i>	Swasta <i>Private</i>	Negeri <i>State</i>	Swasta <i>Private</i>	
(1)	(2)	(3)	(4)	(5)	(6)	(7)	(8)
1. Nat ar	0	101	0	104	0	46	251
2. Jati Agung	0	32	0	76	0	15	123
3. Tanjung Bintang	0	12	0	27	0	14	53
4. Tanjung Sari	0	6	0	20	0	0	26
5. Katibung	0	88	0	43	0	10	141
6. Merbau Mataram	0	35	0	33	0	0	68
7. Way Sulan	0	104	0	54	0	13	171
8. Sidomulyo	0	82	0	48	0	21	151
9. Candipuro	0	87	0	79	0	42	208
10. Way Panji	0	7	0	17	0	5	29
11. Kalianda	0	42	0	96	0	25	163
12. Rajabasa	0	31	0	23	0	13	67
13. Palas	0	39	0	64	0	15	118
14. Sragi	0	41	0	48	0	18	107
15. Penengahan	0	45	0	49	0	8	102
16. Ketapang	0	40	0	48	0	14	102
17. Bakauheni	0	16	0	11	0	0	27
<b>Jumlah/Total</b>	0	808	0	840	0	259	1 907

**Sumber** : Kantor Kementerian Agama Kab. Lampung Selatan

*Source* : Regional Office of Religion Department of Lampung Selatan Regency

**Tabel** 4.1.32 Jumlah Guru Agama yang Ditempatkan menurut Kecamatan di Kabupaten Lampung Selatan, 2011  
**Table** Number of Religion Teachers Placement by District in Lampung Selatan Regency, 2011

Kecamatan <i>District</i>	Guru Agama Depag <i>Religion Teacher from Depag</i>			Guru Agama Depdiknas <i>Religion Teacher from Depdiknas</i>		
	SD <i>Elementary School</i>	SLTP <i>Junior High School</i>	SLTA <i>Senior High School</i>	SD <i>Elementary School</i>	SLTP <i>Junior High School</i>	SLTA <i>Senior High School</i>
	(2)	(3)	(4)	(5)	(6)	(7)
1. N a t a r	2	2	2	86	13	17
2. Jati Agung	2	1	2	51	12	5
3. Tanjung Bintang	12	2	2	39	4	5
4. Tanjung Sari	1	2	0	6	2	0
5. Katibung	2	2	0	7	0	0
6. Merbau Mataram	1	1	1	9	0	3
7. Way Sulan	0	0	1	7	0	0
8. Sidomulyo	1	6	2	12	7	6
9. Candipuro	10	3	3	20	4	3
10. Way Panji	1	1	1	4	1	1
11. Kalianda	7	4	11	16	6	22
12. Rajabasa	1	2	3	7	4	3
13. P a l a s	7	1	3	26	6	5
14. S r a g i	1	1	1	9	1	1
15. Penengahan	9	3	2	22	5	2
16. Ketapang	3	1	0	6	2	0
17. Bakauheni	1	1	0	8	1	1
<b>Jumlah/Total</b>	61	33	34	335	68	74

**Sumber :** Kantor Kementerian Agama Kab. Lampung Selatan

*Source* Regional Office of Religion Department of Lampung Selatan Regency

**Tabel** 4.1.33 Jumlah Keanggotaan Pramuka Dewasa menurut Kecamatan, Tingkatan Kelas dan Jenis Kelamin di Kabupaten Lampung Selatan, 2011

*Number of Adult Scouts by District, Class Level and Sex in Lampung Selatan Regency, 2011*

Kecamatan <i>District</i>	Mejelis Pembimbing <i>Leader Council</i>				Andalan <i>Mainstay</i>		Pelatih <i>Instructor</i>			
	Ranting		Gudep		Pa/M	Pi/F	KPD		KPL	
	Pa/M	Pi/F	Pa/M	Pi/F			Pa/M	Pi/F	Pa/M	Pi/F
(1)	(2)	(3)	(4)	(5)	(6)	(7)	(8)	(9)	(10)	(11)
1. Natar	21	2	58	58	24	15	5	3	0	0
2. Jati Agung	13	0	87	87	27	11	3	1	0	0
3. Tanjung Bintang	8	1	64	64	20	11	10	5	3	2
4. Tanjung Sari	24	4	28	28	31	10	1	0	0	0
5. Katibung	15	1	36	36	30	9	1	1	0	0
6. Merbau Mataram	16	0	48	48	33	4	1	0	0	0
7. Way Sulan	18	0	30	30	28	9	0	0	0	0
8. Sidomulyo	19	0	63	63	19	10	4	3	3	1
9. Candipuro	17	1	62	62	16	6	3	2	0	0
10. Way Panji	12	2	16	16	12	2	1	0	0	0
11. Kalianda	10	3	79	78	25	16	9	5	4	1
12. Rajabasa	14	2	30	30	34	17	0	1	0	0
13. Palas	15	0	52	52	31	6	1	0	0	0
14. Sragi	21	0	40	40	27	12	4	0	1	1
15. Penengahan	18	0	48	48	28	14	1	0	1	0
16. Ketapang	39	0	48	48	21	5	1	0	0	0
17. Bakauheni	23	0	21	21	24	12	2	0	0	0
<b>Jumlah/Total</b>	303	16	810	809	430	169	47	21	12	5

Bersambung / Continued.....



Lanjutan Tabel/Continued Table 4.1.33

Kecamatan District	Pembina / Leader						Kary Worker		Jumlah	Total
	KMD		KML		BK		Pa/M	Pi/F		
	Pa/M	Pi/F	Pa/M	Pi/F	Pa/M	Pi/F			Pa/M	Pi/F
(1)	(12)	(13)	(14)	(15)	(16)	(17)	(18)	(19)	(20)	(21)
1. Natar	48	42	16	23	10	1	0	0	182	144
2. Jati Agung	50	62	28	32	152	336	0	0	360	529
3. Tanjung Bintang	48	77	8	8	37	8	2	1	200	177
4. Tanjung Sari	0	0	0	0	22	22	0	0	106	64
5. Katibung	45	42	5	2	45	42	0	0	177	133
6. Merbau Mataram	3	2	2	1	48	48	0	0	151	103
7. Way Sulan	19	32	0	0	0	0	0	0	95	71
8. Sidomulyo	100	68	39	33	19	39	0	0	266	217
9. Candipuro	65	63	3	1	83	111	0	0	249	246
10. Way Panji	3	5	4	3	19	18	0	0	67	46
11. Kalianda	103	84	56	55	0	0	0	0	286	242
12. Rajabasa	31	29	2	1	15	22	0	0	126	102
13. Palas	3	0	4	0	45	52	0	0	151	110
14. Sragi	2	0	3	0	88	66	0	0	186	119
15. Penengahan	17	29	10	2	14	10	0	0	137	103
16. Ketapang	53	54	5	2	135	98	0	0	302	207
17. Bakauheni	5	0	2	2	41	45	0	0	118	80
<b>Jumlah/Total</b>	595	589	187	165	773	918	2	1	3 159	2 693

**Sumber :** Gerakan Pramuka Kwarcab Lampung Selatan

Source Branch Scout Head Quarter of Lampung Selatan Regency

**Tabel** 4.1.34 Jumlah Anak Didik Gerakan Pramuka Kwartir Cabang Lampung Selatan menurut Kecamatan, Tingkatan dan Jenis Kelamin, 2011

*Number of Scout Students in Branch Scout Head Quarter of Lampung Selatan Regency by District, Level dan Sex, 2011*

Kecamatan <i>District</i>	Gudep		Siaga/Cup		Penggalang/Scout	
	Pa/M	Pi/F	Pa/M	Pi/F	Pa/M	Pi/F
(1)	(2)	(3)	(4)	(5)	(6)	(7)
1. N a t a r	58	58	3 981	4 000	1 563	1 571
2. Jati Agung	87	87	3 471	3 103	3 622	3 339
3. Tanjung Bintang	64	64	907	1 281	1 886	2 358
4. Tanjung Sari	28	28	1 077	883	1 815	1 714
5. Katibung	36	36	1 749	1 683	2 206	2 724
6. Merbau Mataram	48	48	1 749	1 683	2 206	2 724
7. Way Sulan	30	30	71	92	91	92
8. Sidomulyo	63	63	2 930	3 259	2 726	2 778
9. Candipuro	62	62	1 929	2 010	1 827	1 847
10. Way Panji	16	16	458	547	792	1 056
11. Kalianda	79	78	3 948	3 186	3 919	3 956
12. Rajabasa	30	30	675	673	794	852
13. P a l a s	52	52	1 787	1 966	3 053	3 023
14. S r a g i	40	40	3 659	3 970	3 950	3 996
15. Penengahan	48	48	3 894	3 881	3 391	3 235
16. Ketapang	48	48	1 030	1 790	1 665	2 136
17. Bakauheni	21	21	679	714	792	788
<b>Jumlah/Total</b>	810	809	33 994	34 721	36 298	38 189

Bersambung / Continued.....

Lanjutan Tabel/Continued Table 4.1.34

Kwarran / Kecamatan <i>District</i>	Penegak/Rover		Pandega/Troops		Jumlah/Total	
	Pa/M	Pi/F	Pa/M	Pi/F	Pa/M	Pi/F
(1)	(8)	(9)	(10)	(11)	(12)	(13)
1. N a t a r	1 446	1 089	5	2	7 053	6 720
2. Jati Agung	581	483	18	12	7 779	7 024
3. Tanjung Bintang	479	858	2	1	3 338	4 562
4. Tanjung Sari	667	419	2	0	3 589	3 044
5. Katibung	655	573	2	0	4 648	5 016
6. Merbau Mataram	613	695	0	0	4 616	5 150
7. Way Sulan	51	71	1	0	244	285
8. Sidomulyo	887	925	5	0	6 611	7 025
9. Candipuro	489	426	2	0	4 309	4 345
10. Way Panji	31	46	0	0	1 297	1 665
11. Kalianda	1 478	1 355	7	2	9 431	8 577
12. Rajabasa	12	15	0	0	1 511	1 570
13. P a l a s	333	410	5	0	5 230	5 451
14. S r a g i	1 273	1 157	1	0	8 923	9 163
15. Penengahan	1 052	1 129	2	0	8 387	8 293
16. Ketapang	282	264	1	0	3 026	4 238
17. Bakauheni	218	131	0	0	1 710	1 654
<b>Jumlah/Total</b>	<b>10 547</b>	<b>10 046</b>	<b>53</b>	<b>17</b>	<b>81 702</b>	<b>83 782</b>

**Sumber :** Gerakan Pramuka Kwarcab Lampung Selatan

Source Branch Scout Head Quarter of Lampung Selatan Regency

**Tabel** 4.2.1 Jumlah Fasilitas Kesehatan menurut Kecamatan di Kabupaten Lampung Selatan, 2011  
*Table*

*Number of Health Facilities by District in Lampung Selatan Regency, 2011*

Kecamatan <i>District</i>	Rumah Sakit Umum <i>General Hospital</i>	Rumah Ber-salin <i>Maternity Hospital</i>	Puskesmas Induk <i>Public Health Center</i>	Puskesmas Pembantu <i>Sub Public Health Center</i>	Posyandu <i>Integrated Health Service</i>	Balai Pengobatan/Klinik <i>Medical Clinic/Clinic</i>	Praktek Dokter/Bidan <i>Doctor/</i>	Apotik <i>Dispensary</i>
(1)	(2)	(3)	(4)	(5)	(6)	(7)	(8)	(9)
1. N a t a r	1	13	4	8	133	13	7	3
2. Jati Agung	0	1	2	4	82	3	1	3
3. Tanjung Bintang	0	0	1	5	65	4	5	4
4. Tanjung Sari	0	1	1	2	30	2	1	0
5. Katibung	0	20	1	5	58	20	1	2
6. Merbau Mataram	0	0	2	7	51	2	1	0
7. Way Sulan	0	0	1	2	24	1	0	0
8. Sidomulyo	0	0	1	4	84	5	3	0
9. Candipuro	0	0	1	6	56	2	2	1
10. Way Panji	0	0	1	1	24	2	2	0
11. Kalianda	1	1	2	11	93	2	9	6
12. Rajabasa	0	1	1	4	32	0	0	0
13. P a l a s	0	0	2	4	67	1	2	0
14. S r a g i	0	0	1	3	33	0	3	0
15. Penengahan	0	0	1	3	40	0	3	0
16. Kelapang	0	0	1	5	42	1	3	0
17. Bakauheni	0	0	1	2	22	2	3	2
<b>Jumlah/Total</b>	2	37	24	76	936	60	46	21

**Sumber :** Dinas Kesehatan Kabupaten Lampung Selatan

*Source* Health Service of Lampung Selatan Regency

**Tabel** 4.2.2 Jumlah Tenaga Kesehatan menurut Kategori Pendidikan dan Unit Kerja di Kabupaten Lampung Selatan, 2011  
**Table** 4.2.2 Number of Health Personnels by Education Category and Working Unit in Lampung Selatan Regency, 2011

Kategori Pendidikan <i>Education Category</i>	Dinas Kesehatan <i>Health Service</i>	Puskesmas <i>Public Health Center</i>	RSU <i>General Hospital</i>	Jumlah <i>Total</i>
(1)	(2)	(3)	(4)	(5)
1. Dokter Ahli/S2/Specialist	0	0	4	4
2. Dokter Umum	2	50	10	62
3. Dokter Gigi	0	10	3	13
4. Apoteker/Sarjana Farmasi	4	13	2	19
5. Asisten Apoteker/D-III Farmasi	4	20	4	28
5. DIV/S1 Gizi	1	0	0	1
6. DI-Gizi & DIII-Gizi	1	12	2	15
7. Sarjana Keperawatan	2	39	14	55
8. Perawat	2	238	56	296
9. SPRG/Akademi Kesehatan Gigi	0	0	0	0
10. AKBID/ S-1 Bidan	2	467	11	480
11. SKM/DIII-Kesmas	24	47	14	85
12. SPPH/Sanitasi (D-I)	5	24	3	32
13. Analisis Lab.	0	22	3	25
14. Akademi Teknik Elektro Medik & P.Rontgen	0	0	10	10
15. Akademi Anestesi	0	0	3	3
16. Akademi Fisioterapi (AKFIS)	0	0	0	0
17. Akademi Refraksi Optisi	0	0	0	0
18. S1/S2 Non Kesehatan	-	-	-	-
19. Sarjana Muda Lainnya	-	-	-	-
20. SMU Non Kesehatan	-	-	-	-
21. SLTP Non Kesehatan	-	-	-	-
22. Sekolah Dasar (SD)	-	-	-	-
<b>Jumlah/Total</b>	47	942	139	1 128

**Sumber :** Dinas Kesehatan Kabupaten Lampung Selatan

*Source* Health Service of Lampung Selatan Regency

**Tabel** 4.2.3 Realisasi Program Imunisasi menurut Kecamatan dan Jenisnya di Kabupaten Lampung Selatan, 2011

*Realization of Immunization Programmes by District and Type in Lampung Selatan Regency, 2011*

Kecamatan <i>District</i>	B a y i <i>Infant</i>				Ibu Hamil <i>Pregnant Women</i>	
	BCG	DPT-HB1	Polio 4	Campak	TT 1	TT 2
(1)	(2)	(3)	(4)	(5)	(6)	(7)
1. N a t a r	3 459	3 413	2 131	3 496	709	789
2. Jati Agung	1 931	1 952	1 958	1 912	474	540
3. Tanjung Bintang	1 495	1 519	1 417	1 463	508	627
4. Tanjung Sari	589	559	547	581	243	266
5. Katibung	1 431	1 430	1 426	1 421	671	580
6. Merbau Mataram	1 114	1 123	1 088	880	33	63
7. Way Sulan	504	508	503	479	0	0
8. Sidomulyo	1 223	1 192	1 105	1 256	86	82
9. Candipuro	1 140	1 197	1 219	1 254	0	2
10. Way Panji	326	343	320	344	8	23
11. Kalianda	1 593	1 677	1 874	1 716	716	640
12. Rajabasa	546	541	506	493	90	128
13. P a l a s	1 408	1 407	1 347	1 394	42	47
14. S r a g i	695	739	706	683	547	465
15. Penengahan	829	841	829	835	268	177
16. Ketapang	1 076	1 050	919	1 017	1	6
17. Bakauheni	494	478	489	478	309	313
<b>Jumlah/Total</b>	19 853	19 969	18 384	19 702	4 705	4 748

**Sumber :** Dinas Kesehatan Kabupaten Lampung Selatan

Source Health Service of Lampung Selatan Regency

**Tabel** 4.2.4 Realisasi Program Imunisasi Bayi menurut Puskesmas dan Jenisnya di Kabupaten Lampung Selatan, 2011  
**Table** Realization of Immunization Programmes for Infant by Public Health Center and Type in Lampung Selatan Regency, 2011

Puskesmas Public Health Center	Jumlah Bayi Infant Number	Bayi Infant			
		BCG	DPT-HB1	Polio 4	Campak
(1)	(2)	(3)	(4)	(5)	(6)
1. Natar	1 238	1 283	1 247	12	1 289
2. Sukadamai	712	646	640	622	702
3. Hajimena	739	726	718	690	698
4. Branti Raya	808	804	808	807	807
5. Karang Anyar	1 469	1 469	1 469	1 461	1 469
6. Banjar Agung	447	462	483	497	443
7. Tanjung Bintang	1 511	1 495	1 519	1 417	1 463
8. Tanjung Sari	598	589	559	547	581
9. Tanjung Agung	1 449	1 431	1 430	1 426	1 421
10. Way Sulan	554	504	508	503	479
11. Talang Jawa	254	238	234	230	249
12. Merbau Mataram	901	876	889	858	880
13. Sidomulyo	1 306	1 223	1 192	1 105	1 256
14. Sidoharjo	320	326	343	320	344
15. Titiwangi	1 203	1 140	1 197	1 219	1 254
16. Kalianda	792	625	645	665	664
17. Way Urang	901	968	1 032	1 209	1 052
18. Way Muli	500	546	541	506	493
19. Palas	853	848	859	781	821
20. Bumi Daya	556	560	548	566	573
21. Bandar Agung	688	695	739	706	683
22. Penengahan	767	829	841	829	835
23. Bangunrejo	1 019	1 076	1 050	919	1 017
24. Bakauheni	472	494	478	489	478
<b>Jumlah/Total</b>	20 057	19 853	19 969	18 384	19 951

**Sumber :** Dinas Kesehatan Kabupaten Lampung Selatan

Source Health Service of Lampung Selatan Regency

**Tabel** 4.2.5 Jumlah Kunjungan Rawat Jalan menurut Puskesmas dan Jenisnya di Kabupaten Lampung Selatan, 2011  
*Table* Amount of Not Stayed Visits by Public Health Center and Type in Lampung Selatan Regency, 2011

<b>Puskesmas</b> <i>Public Health Center</i>	<b>Rawat Jalan Umum</b> <i>General Stayed</i>	<b>Rawat Jalan Gigi</b> <i>Teeth Stayed</i>	<b>Kesehatan Ibu Anak</b>	<b>Jumlah</b> <i>Total</i>
(1)	(2)	(3)	(4)	(5)
1. Natar	18 068	-	-	18 068
2. Sukadamai	25 823	-	-	25 823
3. Hajimena	23 512	-	-	23 512
4. Branti Raya	26 183	-	-	26 183
5. Karang Anyar	53 010	-	-	53 010
6. Banjar Agung	19 568	-	-	19 568
7. Tanjung Bintang	33 338	-	-	33 338
8. Tanjung Sari	19 728	-	-	19 728
9. Tanjung Agung	7 284	-	-	7 284
10. Way Sulan	12 268	-	-	12 268
11. Talang Jawa	9 705	-	-	9 705
12. Merbau Mataram	23 856	-	-	23 856
13. Sidomulyo	26 635	-	-	26 635
14. Sidoharjo	16 920	-	-	16 920
15. Titwangi	16 669	-	-	16 669
16. Kalianda	18 884	-	-	18 884
17. Way Urang	43 088	-	-	43 088
18. Way Muli	18 549	-	-	18 549
19. Palas	1 354	-	-	1 354
20. Bumi Daya	57 555	-	-	57 555
21. Bandar Agung	12 136	-	-	12 136
22. Penengahan	206 700	-	-	206 700
23. Bangunrejo	33 664	-	-	33 664
24. Bakauheni	14 151	-	-	14 151
<b>Jumlah/Total</b>	738 648	-	-	738 648

**Sumber :** Dinas Kesehatan Kabupaten Lampung Selatan

*Source* Health Service of Lampung Selatan Regency



**Tabel** 4.2.6 Jumlah Kasus 10 Penyakit Terbanyak di Kabupaten Lampung Selatan, 2011  
**Table** Number of 10 Most Diseases Case in Lampung Selatan Regency, 2011

<b>Nama Penyakit</b> <i>Disease</i>	<b>Jumlah Penderita</b> <i>Number of Patient</i>
(1)	(2)
1. Diare	12 168
2. Penyakit Darah Tinggi	14 026
3. Acute Nasopharyngitis (Common Cold)	6 465
4. Infeksi Akut lain Pernafasan Atas	51 422
5. Penyakit lain pada Saluran Pernafasan Atas	13 602
6. Penyakit Pulpa dan Jaringan Periapikal	6 651
7. Penyakit Kulit Infeksi	15 117
8. Penyakit Kulit Alergi	14 197
9. Penyakit pada Sistem Otot	20 202
10. Gastritis	22 409
<b>Jumlah/Total</b>	<b>176 259</b>

**Sumber :** Dinas Kesehatan Kabupaten Lampung Selatan

*Source Health Service of Lampung Selatan Regency*

**Tabel** 4.2.7 Pola Penyakit Penderita Rawat Jalan di RSUD Bob Bazar Untuk Semua Golongan Umur, 2011  
*Table* *Pattern of Disease for Outpatients in Bob Bazar Hospital for All Ages, 2011*

<b>Pola Penyakit</b> <i>Pattern of Disease</i>	<b>Jumlah</b> <i>Total</i>
(1)	(2)
1. Infeksi Saluran Napas Bagian Atas Lainnya	795
2. Penyakit Gusi, Jaringan Periodental, dan Tulang Alveolar	562
3. TBC Paru, BTA (+)	49
4. Penyakit Jaringan Keras Gigi Lainnya	635
5. Pemeriksaan Kesehatan Umum	1
6. Cidera YDT Lainnya, YTT, dan Daerah Badan Multiple	195
7. Penyakit Sistem Kemih Lainnya	152
8. Infeksi Kulit dan Jaringan Subkutan	110
9. Penyakit Hipertensi Lainnya	0
10. Penyakit Sistem Muskulos Keletal, dan jaring ikat lainnya	0
11. Faringitis Akut	49
12. Gejala, tanda, penemuan klinik dan lab tidak normal	346
13. Penyakit Godok Non Toksik Lainnya	19
14. Neo Plasma jinak Lainnya	29
15. Penyakit Kulit dan Jaringan Subkutan Lainnya	111
16. Bronkitis Akut dan Bronkiolitis Akut	323
17. Penyakit Vulva dan Penapikal	747
18. GEAD	218
19. Gastritis dan Duodenitis	22
20. Penyakit Apendik	45
21. Dispepsia	600
22. Lain-lain	12 967

**Sumber :** Badan Layanan RSUD Bob Bazar, Lampung Selatan (Laporan RL-2B Rawat Jalan)

*Source* Service Committe of RSUD Bob Bazar, Lampung Selatan

**Tabel** 4.2.8 Jumlah Pasangan Usia Subur (PUS) dan Perkiraan Pemenuhan Kebutuhan Masyarakat (PPM) menurut Kecamatan, 2010 - 2011  
**Table** 4.2.8 *Number of Eligible Couple and Estimation of People Need Sufficiency by District, 2010-2011*

Kecamatan <i>District</i>	Jumlah PUS <i>Eligible Couple</i>		Perkiraan Pemenuhan Masyarakat (PPM) <i>People Need Sufficiency</i>	
	2010	2011	2010	2011
(1)	(2)	(3)	(4)	(5)
1. N a t a r	30 753	31 136	21 338	21 825
2. Jati Agung	18 685	19 555	11 118	13 313
3. Tanjung Bintang	15 391	15 861	8 206	10 988
4. Tanjung Sari	6 580	6 640	11 347	4 689
5. Katibung	11 429	10 876	5 446	8 428
6. Merbau Mataram	10 520	10 828	8 102	7 921
7. Way Sulan	4 786	4 714	8 850	3 572
8. Sidomulyo	12 896	13 559	12 050	9 461
9. Candipuro	10 408	10 596	7 656	7 792
10. Way Panji	3 734	3 807	3 176	2 926
11. Kalianda	15 628	16 448	6 886	11 856
12. Rajabasa	4 575	4 810	5 317	3 287
13. P a l a s	11 739	11 978	7 481	8 574
14. S r a g i	7 744	8 081	2 669	5 610
15. Penengahan	7 415	7 481	4 801	5 334
16. Ketapang	9 430	9 453	3 426	6 721
17. Bakauheni	3 625	3 650	2 739	2 641
<b>Jumlah/Total</b>	185 338	189 473	130 608	134 938

**Sumber :** Badan Pemberdayaan Perempuan dan KB Kabupaten Lampung Selatan

Source Women Development and Family Planning Board of Lampung Selatan Regency

**Tabel** 4.2.9 Pencapaian Akseptor Keluarga Berencana (KB) Aktif menurut Kecamatan dan Alat Kontrasepsi yang Digunakan di Kabupaten Lampung Selatan, 2011

*Number of Active Acceptors by District and Contraceptive Use in Lampung Selatan Regency, 2011*

Kecamatan <i>District</i>	Alat Kontrasepsi / <i>Contraceptive</i>							Jumlah <i>Total</i>
	IUD	MOP	MOW	Implan	Suntik	Pil	Kon- dom	
(1)	(2)	(3)	(4)	(5)	(6)	(7)	(8)	(9)
1. N a t a r	1 941	228	260	3 767	8 698	7 259	152	22 305
2. Jati Agung	537	124	100	1 362	6 234	4 990	286	13 633
3. Tanjung Bintang	1 401	238	187	687	3 489	4 965	182	11 149
4. Tanjung Sari	774	123	111	366	1 678	1 680	79	4 811
5. Kalibung	742	156	65	409	2 637	3 842	72	7 923
6. Merbau Mataram	748	156	65	381	2 752	3 938	71	8 111
7. Way Sulan	59	63	14	601	1 423	1 198	88	3 446
8. Sidomulyo	504	64	135	976	3 480	3 839	494	9 492
9. Candipuro	447	66	83	1 181	3 132	2 852	137	7 898
10. Way Panji	588	14	62	541	765	748	30	2 748
11. Kalianda	352	14	141	1 691	5 380	3 904	91	11 573
12. Rajabasa	84	1	28	525	1 421	1 266	68	3 393
13. P a l a s	184	79	111	1 104	4 375	2 813	135	8 801
14. S r a g i	372	80	76	1 444	1 806	1 320	591	5 689
15. Penengahan	42	15	56	664	2 278	2 187	12	5 254
16. Ketapang	77	10	110	1 029	3 245	2 150	19	6 640
17. Bakauheni	163	16	11	454	1 148	814	45	2 651
<b>Jumlah/Total</b>	9 015	1 447	1 615	17 182	53 941	49 765	2 552	135 517

**Sumber :** Badan Pemberdayaan Perempuan dan KB Kabupaten Lampung Selatan

*Source Women Development and Family Planning Board of Lampung Selatan Regency*

**Tabel** 4.2.10 Pencapaian Akseptor Keluarga Berencana (KB) Baru menurut Kecamatan dan Alat Kontrasepsi yang Digunakan di Kabupaten Lampung Selatan, 2011  
*Number of New Acceptors by District and Contraceptive Use in Lampung Selatan Regency, 2011*

Kecamatan <i>District</i>	Alat Kontrasepsi / <i>Contraceptive</i>							Jumlah <i>Total</i>
	IUD	MOP	MOW	Implan	Suntik	Pil	Kon- dom	
(1)	(2)	(3)	(4)	(5)	(6)	(7)	(8)	(9)
1. N a t a r	88	19	2	271	4 184	3 751	1 375	9 690
2. Jati Agung	69	0	0	469	3 634	3 414	359	7 945
3. Tanjung Bintang	383	0	0	253	3 622	2 832	459	7 549
4. Tanjung Sari	126	0	0	326	856	738	137	2 183
5. Katibung	241	0	0	242	1 866	1 545	226	4 120
6. Merbau Mataram	20	0	0	141	1 848	1 337	116	3 462
7. Way Sulan	11	0	0	116	659	593	59	1 438
8. Sidomulyo	19	0	0	155	2 074	1 709	347	4 304
9. Candipuro	91	0	0	346	1 442	1 712	389	3 980
10. Way Panji	11	0	0	64	544	649	97	1 365
11. Kalianda	495	0	46	864	2 165	2 041	589	6 200
12. Rajabasa	27	0	0	136	797	476	212	1 648
13. P a l a s	68	0	0	290	2 436	2 047	393	5 234
14. S r a g i	41	0	0	202	1 038	1 068	170	2 519
15. Penengahan	60	0	0	123	957	1 404	173	2 717
16. Ketapang	26	0	0	162	1 764	1 252	127	3 331
17. Bakauheni	82	113	0	37	672	493	21	1 418
<b>Jumlah/Total</b>	1 858	132	48	4 197	30 558	27 061	5 249	69 103

**Sumber :** Badan Pemberdayaan Perempuan dan KB Kabupaten Lampung Selatan

*Source Women Development and Family Planning Board of Lampung Selatan Regency*

**Tabel** 4.2.11 Realisasi Peserta Keluarga Berencana (KB) Baru menurut Alat Kontrasepsi yang Digunakan per Bulan di Kabupaten Lampung Selatan, 2011  
*Table* 4.2.11 *Realization of New Acceptors by Contraceptive Use per Month in Lampung Selatan Regency, 2011*

Bulan <i>Month</i>	Alat Kontrasepsi/ <i>Contraceptive</i>							Jumlah <i>Total</i>
	IUD	MOP	MOW	Impl.	Suntik	Pil	Kon- dom	
(1)	(2)	(3)	(4)	(5)	(6)	(7)	(8)	(9)
<b>Januari</b> <i>January</i>	52	0	6	216	2 038	1 514	271	4 097
<b>Februari</b> <i>February</i>	40	0	5	80	1 682	1 181	159	3 147
<b>Maret</b> <i>March</i>	108	0	14	102	2 104	1 707	289	4 324
<b>April</b> <i>April</i>	297	3	9	986	2 480	2 314	492	6 581
<b>Mei</b> <i>May</i>	233	11	8	402	3 289	2 786	377	7 106
<b>Juni</b> <i>June</i>	188	4	5	460	3 097	2 508	338	6 600
<b>Juli</b> <i>July</i>	225	26	0	435	3 918	4 787	1 405	10 796
<b>Agustus</b> <i>August</i>	54	0	0	69	2 459	2 179	338	5 099
<b>September</b> <i>September</i>	158	46	1	382	2 718	2 318	288	5 911
<b>Oktober</b> <i>October</i>	300	15	0	615	2 386	2 127	365	5 808
<b>Nopember</b> <i>November</i>	154	0	0	260	2 231	1 811	392	4 848
<b>Desember</b> <i>December</i>	49	27	0	190	2 156	1 829	535	4 786
<b>Jumlah/Total</b>	1 858	132	48	4 197	30 558	27 061	5 249	69 103

**Sumber :** Badan Pemberdayaan Perempuan dan KB Kabupaten Lampung Selatan

*Source* Women Development and Family Planning Board of Lampung Selatan Regency

**Tabel** 4.2.12 Jumlah Keluarga menurut Kecamatan dan Tahapan Keluarga Sejahtera di Kabupaten Lampung Selatan, 2011  
**Table** Number of Households by District and According to Family Grade in Lampung Selatan Regency, 2011

Kecamatan <i>District</i>	Keluarga Pra Sejahtera	Keluarga Sejahtera I	Keluarga Sejahtera II	Keluarga Sejahtera III	Keluarga Sejahtera III Plus	Jumlah KK
(1)	(2)	(3)	(4)	(5)	(6)	(7)
1. N a t a r	13 564	9 788	10 011	7 201	395	40 959
2. Jati Agung	9 020	5 490	6 708	4 649	350	26 217
3. Tanjung Bintang	8 109	5 730	4 461	1 731	306	20 337
4. Tanjung Sari	3 481	1 874	2 906	559	49	8 869
5. Katibung	8 625	4 620	2 392	1 044	215	16 896
6. Merbau Mataram	5 173	3 430	2 766	1 475	116	12 960
7. Way Sulan	2 296	2 060	1 383	113	1	5 853
8. Sidomulyo	9 350	3 222	3 016	906	166	16 660
9. Candipuro	6 447	3 752	2 909	1 893	25	15 026
10. Way Panji	2 540	983	886	283	20	4 712
11. Kalianda	9 287	5 127	3 428	3 622	266	21 730
12. Rajabasa	3 465	1 437	760	366	10	6 038
13. P a l a s	9 047	4 221	2 084	689	36	16 077
14. S r a g i	4 537	2 036	2 236	557	82	9 448
15. Penengahan	4 759	2 127	1 920	1 330	52	10 188
16. Ketapang	5 262	2 172	3 089	1 878	38	12 439
17. Bakauheni	2 822	1 102	833	535	69	5 361
<b>Jumlah/Total</b>	107 784	59 171	51 788	28 831	2 196	249 770

**Sumber :** Badan Pemberdayaan Perempuan dan KB Kabupaten Lampung Selatan

*Source* Women Development and Family Planning Board of Lampung Selatan Regency

**Tabel** 4.3.1 Jumlah Tempat Ibadah menurut Kecamatan dan Jenis di Kabupaten Lampung Selatan, 2011  
*Table* *Number of Worship Places by District and Type in Lampung Selatan Regency, 2011*

Kecamatan <i>District</i>	Masjid <i>Mosque</i>	Langgar	Musholla <i>Small Mosque</i>	Gereja/ <i>Church</i>		Kapel <i>Chapel</i>	Pura <i>Temple</i>	Klenteng/ Vihara <i>Convent</i>
		<i>Small House of Worship</i>		Kristen <i>Christian</i>	Katolik <i>Catholic</i>			
(1)	(2)	(3)	(4)	(5)	(6)	(7)	(8)	(9)
1. Natar	135	205	0	0	0	0	0	0
2. Jati Agung	100	85	0	0	0	0	0	0
3. Tanjung Bintang	81	78	0	0	0	0	0	0
4. Tanjung Sari	60	55	0	0	0	0	0	0
5. Katibung	70	62	0	0	0	0	0	0
6. Merbau Mataram	121	85	0	0	0	0	0	0
7. Way Sulan	70	51	0	0	0	0	0	0
8. Sidomulyo	96	110	0	0	0	0	0	0
9. Candipuro	54	121	0	0	0	0	0	0
10. Way Panji	48	45	0	0	0	0	0	0
11. Kalianda	55	13	0	0	0	0	0	0
12. Rajabasa	40	25	0	0	0	0	0	0
13. Palas	115	105	0	0	0	0	0	0
14. Sragi	50	72	0	0	0	0	0	0
15. Penengahan	46	55	0	0	0	0	0	0
16. Ketapang	61	92	0	0	0	0	0	0
17. Bakauheni	41	33	0	0	0	0	0	0
<b>Jumlah/Total</b>	1 243	1 292	0	0	0	0	0	0

**Sumber :** Kantor Kementerian Agama Kab. Lampung Selatan

*Source* Regional Office of Religion Department of Lampung Selatan Regency



**Tabel** 4.3.2 Jumlah Petugas Penerangan Agama Islam menurut Kecamatan di Kabupaten Lampung Selatan, 2011  
**Table** 4.3.2 Number of Moslem Information Servants by District in Lampung Selatan Regency, 2011

Kecamatan <i>District</i>	Penyuluh Agama <i>Religion Instructor</i>	Mubaligh <i>Intermediary</i>	Khatib <i>Mosque Official</i>	Alim Ulama <i>Moslem Canonist</i>
(1)	(2)	(3)	(4)	(5)
1. N a t a r	4	5	165	45
2. Jati Agung	2	15	125	63
3. Tanjung Bintang	1	20	140	52
4. Tanjung Sari	0	5	60	40
5. Katibung	2	15	82	25
6. Merbau Mataram	1	5	32	10
7. Way Sulan	0	2	46	15
8. Sidomulyo	1	3	181	55
9. Candipuro	0	6	149	90
10. Way Panji	0	5	88	63
11. Kalianda	1	8	159	50
12. Rajabasa	0	5	100	80
13. P a l a s	0	8	269	142
14. S r a g i	0	10	79	100
15. Penengahan	1	8	117	44
16. Ketapang	1	4	160	117
17. Bakauheni	0	3	48	17
18. Kantor Kementerian Agama	1	0	5	10
<b>Jumlah/Total</b>	15	127	2 005	1 018

**Sumber :** Kantor Kementerian Agama Kabupaten Lampung Selatan

*Source* Regional Office of Religion Department of Lampung Selatan Regency

**Tabel** 4.3.3 Jumlah Kelompok Kegiatan Agama Islam menurut Kecamatan dan Jenis di Kabupaten Lampung Selatan, 2011  
*Table* Number of Moslem Activity Groups by District and Type in Lampung Selatan Regency, 2011

Kecamatan <i>District</i>	Grup Mawalan	Pengajian Anak-anak	Pengajian remaja	PHBI	Majelis Ta'lim	P2A
(1)	(2)	(3)	(4)	(5)	(6)	(7)
1. N a t a r	25	35	153	25	30	28
2. Jati Agung	45	25	120	45	72	30
3. Tanjung Bintang	80	163	115	45	35	45
4. Tanjung Sari	5	10	25	15	48	2
5. Katibung	22	32	120	28	18	22
6. Merbau Mataram	9	48	13	1	11	28
7. Way Sulan	6	10	15	8	30	2
8. Sidomulyo	3	138	43	25	42	1
9. Candipuro	11	38	25	18	34	2
10. Way Panji	15	15	10	12	40	3
11. Kalianda	29	50	23	27	36	7
12. Rajabasa	38	18	37	20	25	0
13. P a l a s	54	144	51	96	93	4
14. S r a g i	22	55	50	15	68	12
15. Penengahan	38	40	25	24	49	0
16. Ketapang	31	47	7	27	57	0
17. Bakauheni	16	31	8	5	20	0
<b>Jumlah/Total</b>	449	899	840	436	708	186

**Sumber :** Kantor Kementerian Agama Kab. Lampung Selatan

Source Regional Office of Religion Department of Lampung Selatan Regency

**Tabel** 4.3.4 Jumlah Jema'ah Haji menurut Kecamatan dan Jenis Kelamin di Kabupaten Lampung Selatan, 2011  
**Table** *Number of Haji Pilgrimages by District and Sex in Lampung Selatan Regency, 2011*

<b>Kecamatan</b>	<b>Laki-laki</b>	<b>Perempuan</b>	<b>Jumlah</b>
<i>District</i>	<i>Male</i>	<i>Female</i>	<i>Total</i>
(1)	(2)	(3)	(4)
1. N a t a r	22	15	37
2. Jati Agung	0	0	0
3. Tanjung Bintang	6	4	10
4. Tanjung Sari	0	0	0
5. Katibung	11	19	30
6. Merbau Mataram	1	1	2
7. Way Sulan	8	11	19
8. Sidomulyo	5	12	17
9. Candipuro	11	14	25
10. Way Panji	2	2	4
11. Kalianda	31	46	77
12. Rajabasa	3	4	7
13. P a l a s	9	10	19
14. S r a g i	2	4	6
15. Penengahan	13	17	30
16. Ketapang	5	6	11
17. Bakauheni	1	1	2
<b>Jumlah/Total</b>	130	166	296

**Sumber :** Kantor Kementerian Agama Kab. Lampung Selatan

*Source* Regional Office of Religion Department of Lampung Selatan Regency

**Tabel** 4.3.5 Jumlah Nikah, Cerai Gugat, Cerai Talak dan Rujuk menurut Kecamatan di Kabupaten Lampung Selatan, 2011  
**Table** *Number of Mariages, Divorces, Reconciliation per Month in Lampung Selatan Regency, 2011*

<b>Kecamatan</b> <i>District</i>	<b>Nikah</b> <i>Marriages</i>	<b>Cerai Gugat</b> <i>Accuse</i>	<b>Cerai Talak</b> <i>Divorces</i>	<b>Rujuk</b> <i>Reconciliation</i>
(1)	(2)	(3)	(4)	(5)
1. N a t a r	2 029	0	0	0
2. Jati Agung	1 183	0	0	0
3. Tanjung Bintang	1 254	0	0	0
4. Tanjung Sari	0	0	0	0
5. Katibung	1 269	0	0	0
6. Merbau Mataram	733	0	0	0
7. Way Sulan	0	0	0	0
8. Sidomulyo	921	0	0	0
9. Candipuro	660	0	0	0
10. Way Panji	0	0	0	0
11. Kalianda	905	0	0	0
12. Rajabasa	304	0	0	0
13. P a l a s	702	0	0	0
14. S r a g i	397	0	0	0
15. Penengahan	710	0	0	0
16. Ketapang	552	0	0	0
17. Bakauheni	0	0	0	0
<b>Jumlah/Total</b>	11 619	0	0	0

**Sumber :** Kantor Kementerian Agama Kab. Lampung Selatan

*Source* Regional Office of Religion Department of Lampung Selatan Regency

**PERTANIAN**  
*Agriculture*



<http://lampungkab.bps.go.id>



### 5.1. Tanaman Pangan

Luas panen tanaman pangan di Kabupaten Lampung Selatan terluas adalah jagung, diikuti padi sawah dan ubi kayu sedangkan luas yang terkecil adalah ubi jalar. Sejalan dengan luas panen, produksi tanaman pangan terbanyak adalah jagung, diikuti padi sawah dan ubi kayu.

Dari 17 kecamatan yang ada di Kabupaten Lampung Selatan, produksi jagung terbanyak ada di tiga kecamatan, yaitu : Kecamatan Penengahan, Ketapang dan Kalianda. Kecamatan Palas merupakan daerah sentra penghasil padi terbesar di Kabupaten Lampung Selatan sedangkan sentra penghasil ubi kayu terbesar berada di Kecamatan Tanjung Bintang.

### 5.2. Hortikultura

Selain tanaman pangan, Kabupaten Lampung Selatan juga merupakan penghasil tanaman sayuran dan buah-buahan. Dari beberapa tanaman sayuran yang ada, produksi tanaman cabe besar merupakan yang terbanyak sedangkan untuk produksi buah-buahan terbanyak adalah buah

### 5.1. Food Plant

*Vast harvest of food crops in the South Lampung district is the largest, followed by the padi fields of maize and cassava while the area of the smallest is sweet potato. In line with the extensive harvesting, production of food crops were rice, corn, and rice followed cassava.*

*Of the 17 districts in the Lampung Selatan Regency, corn production largest in three districts : Penengahan, Ketapang and Kalianda District. Palas is the centre of producing paddy in Lampung Selatan Regenvy while the center of the largest producer of cassava is Tanjung Sari.*

### 5.2. Horticulture

*In addition to food crops, South Lampung district is also a plant producing vegetables and fruit. Of some plants, vegetable crop production is Capsicum most as for the production of most fruits are bananas with total production are 2,163 millions quintal.*

pisang dengan jumlah produksi sebesar 2,163 juta kuintal.

### 5.3. Perkebunan

Kabupaten Lampung Selatan merupakan salah satu penghasil kelapa dalam terbesar di Provinsi Lampung dengan produksi sebanyak 50,067 ribu ton. Kemudian diikuti kelapa sawit, dimana pada tahun 2011 produksinya mencapai 31,227 ton.

### 5.4. Peternakan

Populasi ternak terbesar di Kabupaten Lampung Selatan adalah populasi sapi yaitu sebanyak 108,896 ribu ekor, disusul kambing (245,438 ekor) dan domba (6,731 ribu ekor). Untuk populasi unggas, pada tahun 2011 populasi ayam ras pedaging adalah yang terbesar yaitu mencapai 14,810 juta ekor sedangkan paling sedikit adalah populasi itik (69,871 ribu ekor).

Produksi daging terbanyak adalah daging ayam ras pedaging dan yang paling sedikit adalah daging domba. Produksi telur terbesar berasal dari ayam ras petelur dengan produksi mencapai 26,928 ribu ton.

### 5.3. *Estates*

District lampung selatan is one of the largest producing kelapa in lampung provincial with the production of as many as 50,067 thousand tons. Later joined palm oil where in 2011 production reached 31,227 tons.

### 5.4. *Cattles*

*The population of cattle largest in the county of lampung selatan is the population sapi, with 108,896 thousand chickens, followed by a goat ( 245,438 head ) and sheep ( 6,731 thousand head ). To the population fowl, in 2011 the population of purebred chicken cattle are the largest, 56.48 14,810 million tail while at least is the population ducks ( 69,871 thousand head).*

*Meat production were broiler meat and the least is the lamb. The largest egg production coming from race chicken laying with production reaching thousands ton. 26,928*



### 5.5. Perikanan

Kabupaten Lampung Selatan merupakan salah satu daerah penghasil udang vaname di Provinsi Lampung, dengan produksi sebesar 5,357 ribu ton. Untuk jenis ikan, Kabupaten Lampung Selatan banyak menghasilkan ikan bandeng, lele dan patin.

### 5.6. Kehutanan

Hasil hutan dari Kabupaten Lampung Selatan yang paling banyak adalah jenis kayu bulat yaitu kayu jati dengan produksi sebanyak 1.747 m<sup>3</sup>.

### 5.7. Pertanian Lainnya

Dengan besarnya potensi pertanian di Kabupaten Lampung Selatan, hampir di setiap desa memiliki organisasi petani, dimana sampai dengan tahun 2011 telah terbentuk 3.924 kelompok tani (POKTAN) dan 241 gabungan kelompok tani (GAPOKTAN).

Produksi pertanian yang melimpah juga membutuhkan tempat penyimpanan yang baik. Di Kabupaten Lampung Selatan telah dibangun lumbung pangan sebanyak 217 buah dengan kapasitas penyimpanan mencapai 2.798,10 ton.

### 5.5. Fishing

*District lampung selatan is one of producing areas, shrimp vaname in lampung provincial with the production of 5,357 thousand tons. To kind of fish, district lampung selatan many yields fish whitefish lele and patin.*

### 5.6. Forestry

*Forest produce from the district of lampung selatan the most widely is the type of logwood namely wood of teak with the production of 1,747 m<sup>3</sup>.*

### 5.7. Other Agriculture

*With the magnitude of the potential of agriculture in the South Lampung district, in almost every village has a farmers organization, where up to the year 2011 has formed 4616 farmer groups (POKTAN) and 241 combined farmer groups (GAPOKTAN).*

*Abundant agricultural production also requires good storage place. In the South Lampung district food barn has been built as much as 217 fruit with storage capacity reaches 2.798 .10 tons.*

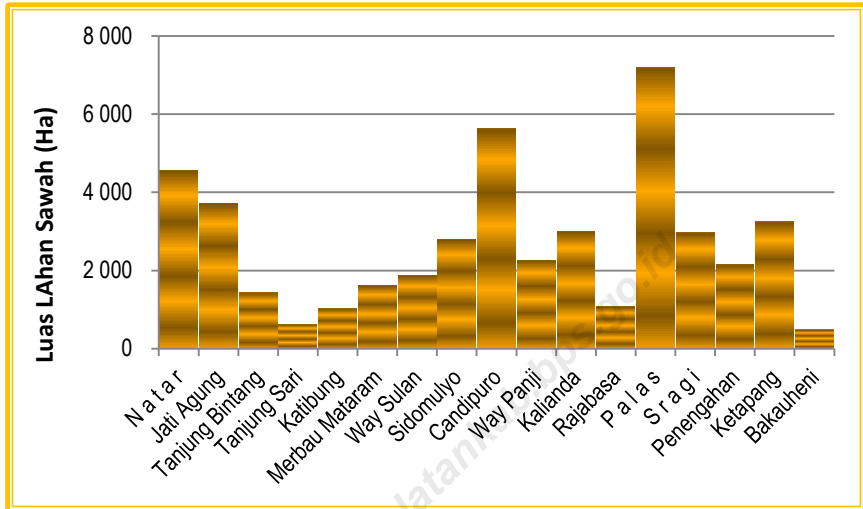


Grafik  
Graphic

5.1

Luas Lahan Sawah menurut Kecamatan di Kabupaten  
Lampung Selatan, 2011

*Wetland Area by District in Lampung Selatan Regency, 2011*

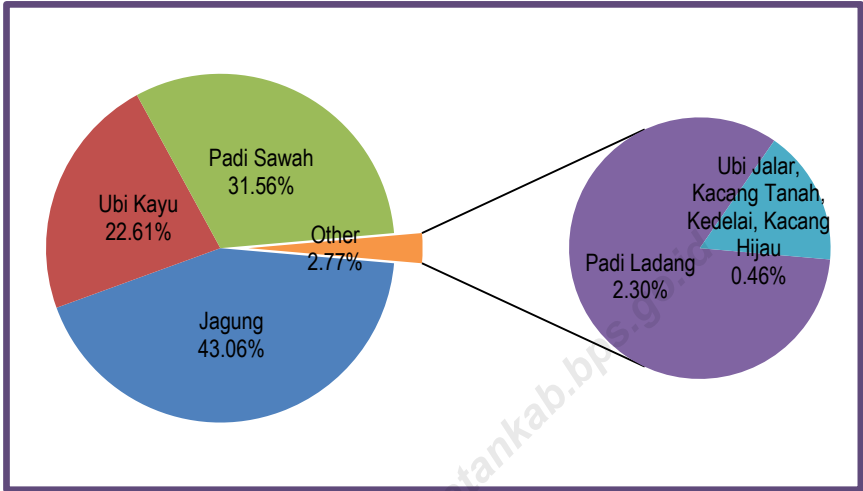


Grafik  
Graphic

5.2

Produksi Tanaman Pangan di Kabupaten Lampung Selatan, 2011

*Production of Food Crops in Lampung Selatan Regency, 2011*



<http://lampungselatankab.bps.go.id>

**Tabel** 5.1.1 Luas Lahan Sawah menurut Kecamatan dan Jenis Pengairan  
**Table** 5.1.1 Wetland Area by District and Kind of Irrigation in Lampung  
 Selatan Regency (Ha), 2011

Kecamatan <i>District</i>	Irigasi/Irrigation				Tadah Hujan <i>Dependent on Rain</i>	Pasang Surut <i>Tidal</i>	Lainnya <i>Others</i>	Jumlah <i>Total</i>
	Teknis <i>Technical</i>	Setengah Teknis <i>Semi- Technical</i>	Sederhana <i>Low- Technical</i>	Desa <i>Village</i>				
(1)	(2)	(3)	(4)	(5)	(6)	(7)	(8)	(9)
1. N a t a r	815	76	0	0	3 670	0	0	4 561
2. Jati Agung	0	0	0	0	3 715	0	0	3 715
3. Tanjung Bintang	0	0	0	0	1 424	0	0	1 424
4. Tanjung Sari	0	0	0	0	618	0	0	618
5. Katibung	0	0	0	0	1 015	0	0	1 015
6. Merbau Mataram	31	15	0	0	1 561	0	0	1 607
7. Way Sulan	749	0	0	0	1 121	0	0	1 870
8. Sidomulyo	290	254	0	0	2 153	0	99	2 796
9. Candipuro	125	2 627	0	0	2 865	0	0	5 617
10. Way Panji	0	0	0	0	2 260	0	0	2 260
11. Kalianda	0	0	106	942	1 900	0	49	2 997
12. Rajabasa	0	761	0	253	60	0	0	1 074
13. P a l a s	1 100	140	0	0	5 515	0	445	7 200
14. S r a g i	0	0	0	0	2 480	0	480	2 960
15. Penengahan	0	136	500	1 304	201	0	0	2 141
16. Ketapang	0	0	120	390	2 400	0	330	3 240
17. Bakauheni	0	0	0	0	480	0	0	480
<b>Jumlah/Total</b>	3 110	4 009	726	2 889	33 438	0	1 403	45 575

**Sumber :** Badan Pusat Statistik Kabupaten Lampung Selatan (Survei Pertanian-SP Lahan)

*Source* BPS - Statistics of Lampung Selatan Regency

**Tabel** 5.1.2 Luas Panen Tanaman Pangan menurut Kecamatan di Kabupaten Lampung Selatan (Ha), 2011  
*Table* 5.1.2 *Harvested Area of Food Crops by District in Lampung Selatan Regency (Ha), 2011*

Kecamatan <i>District</i>	Padi Sawah <i>Wet Paddy</i>	Padi Ladang <i>Dry Paddy</i>	Jagung <i>Corn</i>	Kedelai <i>Soybean</i>	Kacang Tanah <i>Peanut</i>	Kacang Hijau <i>Green Bean</i>	Ubi Kayu <i>Cassava</i>	Ubi Jalar <i>Sweet Potatoes</i>
(1)	(2)	(3)	(4)	(5)	(6)	(7)	(8)	(9)
1. Nat ar	8 139	270	8 077	72	116	67	930	30
2. Jati Agung	4 154	650	5 756	2	5	4	1 955	22
3. Tanjung Bintang	2 615	795	4 400	45	95	42	3 800	25
4. Tanjung Sari	1 201	528	2 253	30	75	44	3 500	37
5. Katibung	1 922	1 706	2 680	93	55	34	807	16
6. Merbau Mataram	2 232	443	2 427	2	12	9	1 264	14
7. Way Sulan	2 973	907	1 205	113	72	23	190	14
8. Sidomulyo	3 717	786	5 762	32	12	0	205	10
9. Candipuro	8 050	55	5 010	83	63	40	435	45
10. Way Panji	2 634	195	4 843	10	9	8	12	7
11. Kalianda	5 521	1 410	11 560	63	89	104	35	65
12. Rajabasa	2 779	165	146	0	0	0	32	0
13. Pala s	12 960	270	9 323	17	22	7	320	8
14. S r a g i	4 752	99	1 913	51	41	28	145	9
15. Penengahan	4 388	540	23 139	0	30	18	57	12
16. Ketapang	6 052	100	16 635	0	110	13	30	34
17. Bakauheni	908	85	6 498	0	25	16	18	24
<b>Jumlah/Total</b>	<b>74 997</b>	<b>9 004</b>	<b>111 627</b>	<b>613</b>	<b>831</b>	<b>457</b>	<b>13 735</b>	<b>372</b>

**Sumber :** Badan Pusat Statistik Kabupaten Lampung Selatan (ATAP Tanaman Pangan, 2011)

*Source* BPS - Statistics of Lampung Selatan Regency

**Tabel** 5.1.3 Produksi Tanaman Pangan menurut Kecamatan di Kabupaten Lampung Selatan (Ton), 2011  
**Table** 5.1.3 *Production of Food Crops by District in Lampung Selatan Regency (Ton), 2011*

Kecamatan <i>District</i>	Padi Sawah <i>Wet Paddy</i>	Padi Ladang <i>Dry Paddy</i>	Jagung <i>Corn</i>	Kedelai <i>Soybean</i>	Kacang Tanah <i>Peanut</i>	Kacang Hijau <i>Green Bean</i>	Ubi Kayu <i>Cassava</i>	Ubi Jalar <i>Sweet Potatoes</i>
(1)	(2)	(3)	(4)	(5)	(6)	(7)	(8)	(9)
1. N a t a r	42 914	865	39 038	82	146	59	19 177	295
2. J a f i A g u n g	21 903	2 082	27 820	2	6	4	40 312	216
3. T a n j u n g B i n t a n g	13 788	2 546	21 266	51	119	37	78 356	246
4. T a n j u n g S a r i	6 333	1 691	10 889	34	94	39	72 170	364
5. K a t i b u n g	10 134	5 464	12 953	105	69	30	16 640	157
6. M e r b a u M a t a r a m	11 769	1 419	11 730	2	15	8	26 064	138
7. W a y S u l a n	15 676	2 905	5 824	128	90	20	3 918	138
8. S i d o m u l y o	19 599	2 518	27 849	36	15	0	4 227	98
9. C a n d i p u r o	42 445	176	24 215	94	79	35	8 970	443
10. W a y P a n j i	13 888	625	23 407	11	11	7	247	69
11. K a l i a n d a	29 110	4 516	55 872	71	112	92	722	639
12. R a j a b a s a	14 653	529	706	0	0	0	660	0
13. P a l a s	68 334	865	45 060	19	28	6	6 598	79
14. S r a g i	25 056	317	9 246	58	51	25	2 990	89
15. P e n e n g a h a n	23 137	1 730	111 837	0	38	16	1 175	118
16. K e t a p a n g	31 910	320	80 401	0	138	11	619	334
17. B a k a u h e n i	4 788	272	31 407	0	31	14	371	236
<b>Jumlah/Total</b>	<b>395 437</b>	<b>28 840</b>	<b>539 522</b>	<b>694</b>	<b>1 044</b>	<b>404</b>	<b>283 217</b>	<b>3 659</b>

**Sumber :** Badan Pusat Statistik Kabupaten Lampung Selatan (ATAP Tanaman Pangan, 2011)

*Source BPS - Statistics of Lampung Selatan Regency*

**Tabel** 5.2.1 Luas Panen Sayuran menurut Kecamatan dan Jenis Sayuran di Kabupaten Lampung Selatan (Ha), 2011

*Harvested Area of Vegetables by District and Type of Vegetables in Lampung Selatan Regency (Ha), 2011*

Kecamatan <i>District</i>	Kacang Panjang <i>Long Beans</i>	Cabe Besar <i>Great Chili</i>	Tomat <i>Tomato</i>	Terung <i>Eggplant</i>	Ketimun <i>Cucumber</i>	Kangkung Swamp Cabbage	Lainnya <i>Others</i>
(1)	(2)	(3)	(4)	(5)	(6)	(7)	(8)
1. N a t a r	47	118	24	51	124	20	365
2. Jati Agung	5	2	1	1	0	13	28
3. Tanjung Bintang	7	6	0	8	9	7	7
4. Tanjung Sari	8	5	0	8	5	5	4
5. Katibung	31	35	21	24	34	13	53
6. Merbau Mataram	25	10	12	11	17	0	116
7. Way Sulan	30	36	23	23	28	15	51
8. Sidomulyo	6	7	7	5	4	8	24
9. Candipuro	47	52	41	56	57	75	301
10. Way Panji	8	5	7	6	11	7	23
11. Kalianda	34	49	23	25	27	15	97
12. Rajabasa	10	5	0	0	4	0	6
13. P a l a s	7	8	6	8	7	8	6
14. S r a g i	20	15	17	15	29	3	61
15. Penengahan	27	53	27	5	19	58	121
16. Ketapang	0	35	0	0	1	0	13
17. Bakauheni	12	21	18	3	11	19	89
<b>Jumlah/Total</b>	324	462	227	249	387	266	1 365

**Sumber** : Badan Pusat Statistik Kabupaten Lampung Selatan (ATAP Hortikultura 2011)

Source BPS - Statistics of Lampung Selatan Regency



**Tabel** 5.2.2 **Produksi Sayuran menurut Kecamatan dan Jenis Sayuran di Kabupaten Lampung Selatan (Kuintal), 2011**  
**Table** 5.2.2 **Vegetables Production by District and Type of Vegetables in Lampung Selatan Regency (Quintal), 2011**

Kecamatan <i>District</i>	Kacang Panjang <i>Long Beans</i>	Cabe Besar <i>Great Chili</i>	Tomat <i>Tomato</i>	Terung <i>Eggplant</i>	Ketimun <i>Cucumber</i>	Kangkung Swamp <i>Cabbage</i>	Lainnya <i>Others</i>
(1)	(2)	(3)	(4)	(5)	(6)	(7)	(8)
1. N a t a r	9 810	19 761	3 983	6 602	10 164	2 455	20 535
2. Jati Agung	570	102	123	211	0	1 175	2 309
3. Tanjung Bintang	766	472	0	937	972	839	295
4. Tanjung Sari	838	428	0	1 012	582	565	134
5. Katibung	4 406	4 591	3 317	3 549	3 840	1 702	8 405
6. Merbau Mataram	3 288	1 413	1 538	1 400	2 655	0	7 405
7. Way Sulan	4 362	3 622	3 468	5 030	4 070	2 178	7 052
8. Sidomulyo	725	532	857	1 054	425	1 152	3 503
9. Candipuro	4 873	2 601	4 126	5 342	4 987	6 544	25 357
10. Way Panji	1 020	199	865	820	1 070	895	1 671
11. Kalianda	5 262	5 411	3 638	4 818	4 825	2 000	14 516
12. Rajabasa	947	319	0	0	467	0	11 795
13. P a l a s	721	610	628	894	794	925	609
14. S r a g i	1 739	1 009	1 766	1 349	2 860	368	5 313
15. Penengahan	4 578	7 651	4 000	2 100	2 401	10 626	20 632
16. Ketapang	0	2 100	0	0	119	0	5 390
17. Bakauheni	1 663	3 989	3 316	1 900	2 616	2 500	10 047
<b>Jumlah/Total</b>	<b>45 568</b>	<b>54 810</b>	<b>31 625</b>	<b>37 018</b>	<b>42 847</b>	<b>33 924</b>	<b>144 968</b>

**Sumber :** Badan Pusat Statistik Kabupaten Lampung Selatan (ATAP Hortikultura 2011)

*Source* BPS - Statistics of Lampung Selatan Regency

**Tabel** 5.2.3 Produksi Buah-buahan menurut Kecamatan dan Jenis Buah di Kabupaten Lampung Selatan (Kuintal), 2011

*Fruits Production by District and Type of Fruits in Lampung Selatan Regency (Quintal), 2011*

<b>Kecamatan</b> <i>District</i>	<b>Durian</b> <i>Durian</i>	<b>Mangga</b> <i>Mango</i>	<b>Nangka</b> <i>Jackfruit</i>	<b>Pepaya</b> <i>Papaya</i>	<b>Pisang</b> <i>Banana</i>	<b>Duku</b> <i>Duku</i>	<b>Lainnya</b> <i>Others</i>
(1)	(2)	(3)	(4)	(5)	(6)	(7)	(8)
1. N a t a r	3 581	4 517	1 484	2 771	9 021	468	11 825
2. Jati Agung	0	0	0	0	18 600	0	0
3. Tanjung Bintang	2 750	1 580	130	0	46 150	451	4 006
4. Tanjung Sari	0	644	65	0	37 850	0	3 034
5. Katibung	1 696	1 947	1 623	735	6 225	3 960	4 483
6. Merbau Mataram	5 675	700	1 945	1 210	31 974	3 665	2 369
7. Way Sulan	294	422	378	0	5 069	0	2 065
8. Sidomulyo	2 468	5 665	374	2 627	28 999	514	5 148
9. Candipuro	908	2 958	2 883	3 101	14 272	22	5 636
10. Way Pangi	0	1 745	145	909	5 181	0	549
11. Kalianda	6 164	7 076	395	96	343 600	127	5 314
12. Rajabasa	59 185	3 649	487	10	120 514	1 129	2 288
13. P a l a s	720	2 800	1 200	2 460	80 100	467	4 720
14. S r a g i	82	324	276	141	11 530	4	2 715
15. Penengahan	939	2 870	395	800	14 020	450	1 905
16. Ketapang	16 380	3 390	3 505	2 106	1 303 600	1 334	2 970
17. Bakauheni	3 500	3 942	148	209	86 868	70	3 799
<b>Jumlah/Total</b>	<b>104 342</b>	<b>44 229</b>	<b>15 433</b>	<b>17 175</b>	<b>2 163 573</b>	<b>12 661</b>	<b>62 826</b>

**Sumber** : Badan Pusat Statistik Kabupaten Lampung Selatan (ATAP Hortikultura 2011)

*Source* BPS - Statistics of Lampung Selatan Regency

**Tabel** 5.3.1 Luas Tanaman Perkebunan menurut Kecamatan dan Jenis  
**Table** Tanaman di Kabupaten Lampung Selatan (Ha), 2011  
*Planted Area of Estate Crops by District and Commodity in Lampung Selatan Regency (Ha), 2011*

Kecamatan <i>District</i>	Kopi <i>Coffee</i>	Kelapa Dalam <i>Coconut</i>	Kelapa Hybrida <i>Hybrid Coconut</i>	Kelapa Sawit <i>Oil Palm</i>	Karet <i>Rubber</i>	Kakao <i>Cocoa</i>	Lainnya <i>Others</i>
(1)	(2)	(3)	(4)	(5)	(6)	(7)	(8)
1. Natar	64	3 076	280	549	408	604	2
2. Jati Agung	87	1 391	163	1 129	1 048	389	0
3. Tanjung Bintang	22	1 326	41	25	505	174	0
4. Tanjung Sari	44	697	31	51	612	80	0
5. Katibung	143	877	3	513	511	1 021	135
6. Merbau Mataram	138	1 363	0	2 121	29	3 794	403
7. Way Sulan	0	287	0	567	69	499	0
8. Sidomulyo	114	6 728	223	639	184	589	843
9. Candipuro	7	969	0	772	187	395	58
10. Way Panji	88	522	54	39	299	61	258
11. Kalianda	329	5 233	85	24	17	2 754	446
12. Rajabasa	16	3 105	0	0	0	1 244	49
13. Palas	23	3 839	557	491	202	883	52
14. Sragi	103	1 449	0	787	308	490	363
15. Penengahan	0	2 342	0	123	106	1 015	103
16. Ketapang	71	1 266	127	220	91	380	111
17. Bakauheni	32	304	0	5	5	176	12
<b>Jumlah/Total</b>	1 281	34 773	1 563	8 054	4 579	14 545	2 835

**Sumber :** Dinas Perkebunan Kabupaten Lampung Selatan

*Source Estate Service of Lampung Selatan Regency*

**Tabel** 5.3.2 Produksi Tanaman Perkebunan menurut Kecamatan dan Jenis Tanaman di Kabupaten Lampung Selatan (Ton), 2011  
**Table** Production of Estate Crops by District and Commodity in Lampung Selatan Regency (Ton), 2011

Kecamatan <i>District</i>	Kopi <i>Coffee</i>	Kelapa Dalam <i>Coconut</i>	Kelapa Hybrida <i>Hybrid Coconut</i>	Kelapa Sawit <i>Oil Palm</i>	Karet <i>Rubber</i>	Kakao <i>Cocoa</i>	Lainnya <i>Others</i>
(1)	(2)	(3)	(4)	(5)	(6)	(7)	(8)
1. N a t a r	71	3 905	421	314	223	503	0
2. Jati Agung	350	5 246	585	20 941	983	806	1
3. Tanjung Bintang	15	1 430	22	1	167	68	0
4. Tanjung Sari	13	815	15	11	279	53	0
5. Katibung	55	754	3	398	231	917	28
6. Merbau Mataram	170	1 210	0	3 018	0	4 202	151
7. Way Sulan	0	286	0	608	2	374	0
8. Sidomulyo	3	7 139	182	2 652	0	413	20
9. Candipuro	5	732	0	1 703	15	351	77
10. Way Panji	36	535	22	46	18	18	88
11. Kalianda	90	2 368	3	3	0	2 310	58
12. Rajabasa	10	431	0	0	0	650	25
13. P a l a s	11	4 222	727	336	0	761	26
14. S r a g i	89	1 118	0	746	28	467	102
15. Penengahan	0	18 385	0	359	0	985	40
16. Ketapang	38	1 375	91	91	2	176	18
17. Bakauheni	22	117	0	0	0	68	1
<b>Jumlah/Total</b>	976	50 067	2 071	31 227	1 947	13 122	635

**Sumber** : Dinas Perkebunan Kabupaten Lampung Selatan

Source Estate Service of Lampung Selatan Regency

**Tabel** 5.4.1 Populasi Ternak menurut Kecamatan dan Jenis Ternak di Kabupaten Lampung Selatan (Ekor), 2011  
**Table** 5.4.1 Livestocks Population in Lampung Selatan Regency by District and Type (Tails), 2011

Kecamatan <i>District</i>	Sapi <i>Cow</i>	Sapi		Kerbau <i>Buffalo</i>	Kuda <i>Horse</i>	Kambing <i>Goat</i>	Domba <i>Sheep</i>	Babi <i>Pig</i>
		Perah <i>Dairy Cow</i>						
(1)	(2)	(3)	(4)	(5)	(6)	(7)	(8)	
1. Natar	17 656	0	72	0	22 644	2 065	0	
2. Jati Agung	20 469	0	162	0	19 983	637	236	
3. Tanjung Bintang	7 129	0	107	0	11 537	530	64	
4. Tanjung Sari	4 198	0	172	0	5 777	290	0	
5. Katibung	7 192	0	3	0	27 867	12	493	
6. Merbau Mataram	6 623	0	0	0	27 513	132	0	
7. Way Sulan	1 710	0	44	0	13 953	6	296	
8. Sidomulyo	21 186	0	33	0	21 624	127	104	
9. Candipuro	5 310	0	10	0	17 199	97	689	
10. Way Panji	3 097	0	7	0	10 828	71	1 756	
11. Kalianda	6 069	0	357	0	12 951	421	0	
12. Rajabasa	97	0	334	0	9 153	0	0	
13. Palas	2 637	37	126	0	10 848	927	419	
14. Sragi	1 891	0	9	0	5 135	513	242	
15. Penengahan	270	0	763	4	11 395	42	0	
16. Ketapang	3 181	3	49	0	11 305	838	1 789	
17. Bakauheni	181	0	18	0	5 726	23	0	
<b>Jumlah/Total</b>	108 896	40	2 266	4	245 438	6 731	6 088	

**Sumber :** Dinas Peternakan Kabupaten Lampung Selatan

*Source* Livestocks Service of Lampung Selatan Regency

**Tabel** 5.4.2 Populasi Ternak Unggas menurut Kecamatan dan Jenis Unggas di Kabupaten Lampung Selatan (Ekor), 2011  
**Table** 5.4.2 Poultry Population by District and Type in Lampung Selatan (Tails), 2011

Kecamatan <i>District</i>	Ayam Buras <i>Local Chicken</i>	Ayam Ras Petelur <i>Layer Chicken</i>	Ayam Ras Pedaging <i>Fleshly Chicken</i>	Itik <i>Duck</i>
(1)	(2)	(3)	(4)	(5)
1. N a t a r	615 414	101 406	2 031 121	173
2. Jati Agung	295 394	785 224	3 574 492	91
3. Tanjung Bintang	313 291	1 006 694	1 002 008	80
4. Tanjung Sari	127 268	54 399	565 122	4 748
5. Katibung	198 665	0	1 005 641	312
6. Merbau Mataram	129 553	49 708	1 013 066	2 764
7. Way Sulan	157 281	32 745	1 144 721	1 803
8. Sidomulyo	154 812	15 500	60 648	4 027
9. Candipuro	95 186	3 729	1 220 220	1 455
10. Way Panji	208 218	2 288	892 118	1 956
11. Kalianda	54 123	173 327	924 379	1 836
12. Rajabasa	88 765	43 656	24 424	281
13. P a l a s	106 506	2 706	85 163	6 804
14. S r a g i	101 103	272 041	438 639	35 163
15. Penengahan	80 660	162 996	262 815	626
16. Ketapang	30 058	9 740	323 600	7 410
17. Bakauheni	41 500	0	242 065	342
<b>Jumlah/Total</b>	<b>2 797 797</b>	<b>2 716 159</b>	<b>14 810 242</b>	<b>69 871</b>

**Sumber :** Dinas Peternakan Kabupaten Lampung Selatan

*Source Livestocks Service of Lampung Selatan Regency*

**Tabel** 5.4.3 Produksi Daging Ternak dan Unggas menurut Kecamatan di Kabupaten Lampung Selatan (Ton), 2011  
**Table** 5.4.3 Meat Production Regency by District in Lampung Selatan (Ton), 2011

Kecamatan <i>District</i>	Sapi <i>Cow</i>	Kerbau <i>Buffalo</i>	Kambing <i>Goat</i>	Domba <i>Sheep</i>	Babi <i>Pig</i>	Ayam Buras Local Chicken	Ayam Ras Pedaging Broiler Chicken
(1)	(2)	(3)	(4)	(5)	(6)	(7)	(8)
1. N a t a r	40.39	0.00	3.14	0.00	0.00	174.00	37.00
2. Jati Agung	136.44	0.00	2.37	0.00	0.00	96.00	103.00
3. Tanjung Bintang	18.12	0.00	3.38	0.21	0.49	68.00	96.00
4. Tanjung Sari	4.66	0.00	1.29	0.07	0.00	30.00	15.00
5. Kaitbung	10.87	0.84	1.25	0.00	0.00	62.00	94.00
6. Merbau Mataram	23.04	0.00	3.30	0.00	0.00	52.00	12.00
7. Way Sulan	2.85	0.00	2.44	0.13	0.00	26.00	20.00
8. Sidomulyo	68.61	0.00	4.02	0.00	0.00	63.00	35.00
9. Candipuro	8.80	0.42	6.70	0.00	0.00	53.00	181.00
10. Way Panji	1.81	0.00	0.07	0.00	0.00	18.00	43.00
11. Kalianda	106.14	6.51	4.88	0.00	0.00	84.00	363.00
12. Rajabasa	4.66	0.00	0.69	0.00	0.00	25.00	543.00
13. P a l a s	21.75	0.63	3.33	0.00	0.00	57.00	328.00
14. S r a g i	0.52	0.00	0.07	0.00	0.00	35.00	31.00
15. Penengahan	12.17	35.49	6.87	0.00	0.00	40.00	34.00
16. Ketapang	7.25	0.00	0.14	0.00	0.00	48.00	74.00
17. Bakauheni	14.24	0.21	16.96	0.15	26.72	21.00	121.00
<b>Jumlah/Total</b>	482.32	44.10	60.90	0.56	27.21	952.00	2 130.00

**Sumber :** Dinas Peternakan Kabupaten Lampung Selatan

*Source* Livestocks Service of Lampung Selatan Regency

**Tabel** 5.4.4 Produksi Telur menurut Kecamatan di Kabupaten Lampung Selatan (Ton), 2011  
**Table** 5.4.4 Egg Production by District in Lampung Selatan Regency (Ton), 2011

Kecamatan <i>District</i>	Ayam Buras <i>Local Chicken</i>	Ayam Ras Petelur <i>Layer Chicken</i>	Itik <i>Duck</i>
(1)	(2)	(3)	(4)
1. N a t a r	354.31	5 383.40	0.84
2. Jati Agung	175.09	7 784.71	0.45
3. Tanjung Bintang	175.34	6 427.51	0.39
4. Tanjung Sari	96.00	1 114.46	23.15
5. Katibung	114.38	788.27	1.52
6. Merbau Mataram	82.37	742.82	13.47
7. Way Sulan	89.86	429.35	8.79
8. Sidomulyo	82.03	319.10	19.63
9. Candipuro	63.81	230.06	7.09
10. Way Panji	91.31	169.98	9.54
11. Kalianda	44.35	955.10	8.95
12. Rajabasa	52.91	268.79	1.37
13. P a l a s	56.34	31.78	33.17
14. S r a g i	52.47	1 394.49	171.42
15. Penengahan	38.98	838.74	3.05
16. Ketapang	20.52	49.46	36.12
17. Bakauheni	20.68	0.00	1.67
<b>Jumlah/Total</b>	1 610.75	26 928.02	340.62

**Sumber :** Dinas Peternakan Kabupaten Lampung Selatan

*Source Livestocks Service of Lampung Selatan Regency*



**Tabel** 5.4.5 Jumlah Ternak Dipotong menurut Kecamatan dan Jenis Kelamin di Kabupaten Lampung Selatan (Ekor), 2011  
**Table** 5.4.5 *Livestock Slaughtered by District and Gender in Lampung Selatan Regency (Tails), 2011*

Kecamatan <i>District</i>	Sapi/Cow			Kerbau/Buffalo		
	Jantan <i>Male</i>	Betina <i>Female</i>	Jumlah <i>Total</i>	Jantan <i>Male</i>	Betina <i>Female</i>	Jumlah <i>Total</i>
(1)	(2)	(3)	(4)	(5)	(6)	(7)
1. Natara	131	25	156	0	0	0
2. Jati Agung	527	0	527	0	0	0
3. Tanjung Bintang	70	0	70	0	0	0
4. Tanjung Sari	16	2	18	0	0	0
5. Katibung	64	25	89	0	0	0
6. Merbau Mataram	42	0	42	4	0	4
7. Way Sulan	11	0	11	0	0	0
8. Sidomulyo	33	1	34	2	0	2
9. Candipuro	249	16	265	0	0	0
10. Way Panji	7	0	7	0	0	0
11. Kalianda	84	0	84	3	0	3
12. Rajabasa	2	0	2	0	0	0
13. Palas	374	36	410	31	0	31
14. Sragi	18	0	18	0	0	0
15. Penengahan	47	0	47	169	0	169
16. Ketapang	26	2	28	0	0	0
17. Bakauheni	55	0	55	1	0	1
<b>Jumlah/Total</b>	1 756	107	1 863	210	0	210

**Bersambung / Continued.....**

Lanjutan Tabel/Continued Table 5.4.5

Kecamatan <i>District</i>	Kambing/Goat			Domba/Sheep			Babi <i>Pig</i>	Ayam <i>Chicken</i>
	Jantan <i>Male</i>	Betina <i>Female</i>	Jumlah <i>Total</i>	Jantan <i>Male</i>	Betina <i>Female</i>	Jumlah <i>Total</i>		
(1)	(8)	(9)	(10)	(11)	(12)	(13)	(14)	(15)
1. Natara	158	25	183	0	0	0	0	9 740
2. Jati Agung	138	0	138	0	0	0	0	26 855
3. Tanjung Bintang	194	3	197	25	0	25	8	24 944
4. Tanjung Sari	71	4	75	8	0	8	0	3 881
5. Katibung	133	59	192	0	0	0	0	24 480
6. Merbau Mataram	67	6	73	0	0	0	0	3 050
7. Way Sulan	133	9	142	16	0	16	0	5 106
8. Sidomulyo	363	27	390	8	0	8	0	9 160
9. Candipuro	204	30	234	0	0	0	0	47 200
10. Way Panji	4	0	4	0	0	0	0	11 250
11. Kalianda	194	0	194	0	0	0	0	94 600
12. Rajabasa	4	0	4	0	0	0	0	141 392
13. Palas	260	24	284	0	0	0	0	85 300
14. Sragi	40	0	40	0	0	0	0	8 200
15. Penengahan	393	7	400	0	0	0	0	8 940
16. Ketapang	8	0	8	0	0	0	440	19 400
17. Bakauheni	978	10	988	18	0	18	0	31 600
<b>Jumlah/Total</b>	<b>3 342</b>	<b>204</b>	<b>3 546</b>	<b>75</b>	<b>0</b>	<b>75</b>	<b>448</b>	<b>555 098</b>

**Sumber :** Dinas Peternakan Kabupaten Lampung Selatan

*Source* Livestocks Service of Lampung Selatan Regency

**Tabel** 5.5.1 Produksi Ikan menurut Kecamatan dan Jenis Ikan di Kabupaten Lampung Selatan (Ton), 2011  
**Table** 5.5.1 Fish Production by District and Type of Fish in Lampung Selatan Regency (Ton), 2011

Kecamatan <i>District</i>	Ikan Mas <i>Goldfish</i>	Nila <i>Nile Tilapia</i>	Gurame <i>Gouramy</i>	Tawes <i>Java Barb</i>	Patin <i>Panga Catfish</i>	Lele <i>Catfish</i>	Tambakan
(1)	(2)	(3)	(4)	(5)	(6)	(7)	(8)
1. N a t a r	0.0	3.0	2.0	0.0	0.0	8.0	1.0
2. Jati Agung	0.0	4.0	2.0	0.0	0.0	8.0	0.0
3. Tanjung Bintang	0.0	5.0	2.0	0.0	2.0	15.0	0.0
4. Tanjung Sari	0.0	5.0	2.0	0.0	0.0	12.0	0.0
5. Katibung	0.0	5.0	2.0	0.0	0.0	12.0	0.0
6. Merbau Mataram	3.5	15.0	7.0	0.0	12.0	65.0	2.0
7. Way Sulan	6.0	12.0	7.0	0.0	10.0	20.0	2.0
8. Sidomulyo	1.0	15.0	5.0	0.0	3.0	15.0	1.0
9. Candipuro	1.0	5.0	5.0	0.0	0.0	7.0	0.0
10. Way Panji	0.0	2.0	2.0	0.0	0.0	5.0	0.0
11. Kalianda	5.0	12.0	3.0	0.5	0.8	12.0	0.0
12. Rajabasa	5.0	6.0	2.0	0.0	0.0	12.0	0.0
13. P a l a s	10.0	31.9	48.0	6.0	209.5	135.4	3.3
14. S r a g i	0.0	20.0	3.0	0.0	18.0	112.0	1.0
15. Penengahan	10.0	5.0	9.0	1.2	11.0	12.0	0.0
16. Ketapang	0.0	9.0	3.0	0.0	65.0	12.0	0.0
17. Bakauheni	0.0	5.0	0.0	0.0	0.0	0.0	0.0
<b>Jumlah/Total</b>	41.5	159.9	104.0	7.7	331.3	462.4	10.3

Bersambung / Continued.....

Lanjutan Tabel/Continued Table 5.5.1

Kecamatan <i>District</i>	Bawal Tawar <i>Red Belly Fish</i>	Bandeng <i>Milk Fish</i>	Kerapu Macan <i>Brown- Marbled Grouper</i>	Kerapu Bebek <i>Humpback Grouper</i>	Udang Windu <i>Large Shrimp</i>	Udang Vannamei <i>Vannamei Shrimp</i>	Rumput Laut <i>Seaweed</i>
(1)	(9)	(10)	(11)	(12)	(13)	(14)	(15)
1. N a t a r	0.0	0.0	0.0	0.0	0.0	0.0	0.0
2. Jati Agung	0.0	0.0	0.0	0.0	0.0	0.0	0.0
3. Tanjung Bintang	0.0	0.0	0.0	0.0	0.0	0.0	0.0
4. Tanjung Sari	0.0	0.0	0.0	0.0	0.0	0.0	0.0
5. Katibung	0.0	0.0	0.0	23.1	0.0	85.7	98.0
6. Merbau Mataram	2.0	0.0	6.0	0.0	0.0	0.0	0.0
7. Way Sulan	2.0	0.0	0.0	0.0	0.0	0.0	0.0
8. Sidomulyo	0.0	0.0	0.0	0.0	0.0	1,435.8	0.0
9. Candipuro	0.0	0.0	0.0	0.0	0.0	0.0	0.0
10. Way Panji	0.0	0.0	0.0	0.0	0.0	0.0	0.0
11. Kalianda	0.0	0.0	0.0	0.0	0.0	2,143.0	0.0
12. Rajabasa	0.0	0.0	0.0	0.0	0.0	0.0	0.0
13. P a l a s	8.0	0.0	0.0	0.0	0.0	0.0	0.0
14. S r a g i	0.0	592.3	0.0	0.0	283.8	0.0	452.0
15. Penengahan	0.0	0.0	0.0	0.0	0.0	0.0	0.0
16. Ketapang	0.0	253.9	0.0	0.0	121.6	1,248.3	815.0
17. Bakauheni	0.0	0.0	0.0	0.0	0.0	444.7	22.0
<b>Jumlah/Total</b>	12.0	846.2	6.0	23.1	405.4	5,357.6	1,387.0

**Sumber** : Dinas Kelautan dan Perikanan Kabupaten Lampung Selatan

Source Marine and Fisheries Service of Lampung Selatan Regency

**Tabel** 5.6.1 Produksi Hasil Hutan Berupa Kayu dan Non Kayu menurut Jenisnya per Bulan di Kabupaten Lampung Selatan, 2011  
**Table** 5.6.1 Forest Production as Wood and Non Wood by Type per Month in Lampung Selatan Regency , 2011

Bulan Month	Jenis Produksi Kayu Wood Production Type	
	Kayu Bulat (m <sup>3</sup> ) Circle Wood	Kayu Gergajian (m <sup>3</sup> ) Cutting Wood
(1)	(2)	(3)
<b>Januari</b> January	900 000	6 751.23
<b>Februari</b> February	925 000	6 862.72
<b>Maret</b> March	1 025	6 764.40
<b>April</b> April	341 030	6 751.23
<b>Mei</b> May	216 620	6 815.43
<b>Juni</b> June	354 134	6 712.82
<b>Juli</b> July	928 355	6 819.22
<b>Agustus</b> August	458 430	5 890.79
<b>September</b> September	437 866	6 432.12
<b>Oktober</b> October	806 170	6 719.93
<b>Nopember</b> November	761 420	6 715.42
<b>Desember</b> December	1 008 242	7 779.54
<b>Jumlah/Total</b>	7 138 292	81 014.84

**Sumber :** Dinas Kehutanan Kabupaten Lampung Selatan

Source Forestry Service of Lampung Selatan Regency

**Tabel** 5.6.2 Produksi Hasil Hutan Berupa Kayu dan Non Kayu menurut Jenis Kayu di Kabupaten Lampung Selatan, 2010-2011  
**Table** *Forest Production as Wood and Non Wood by Type in Lampung Selatan Regency , 2010-2011*

Jenis Type	Satuan Unit	Produksi Production	
		2010	2011
(1)	(2)	(3)	(4)
1. <b>Kayu Bulat / Circle Wood</b>	m <sup>3</sup>	8 053	8 162
a. <b>Kayu Kelas I / First Class Wood</b>	m <sup>3</sup>	0	0
- Kayu Jati	m <sup>3</sup>	5 275	1 747
- Kayu Mahoni/Lainnya	m <sup>3</sup>	0	0
b. <b>Kayu Kelas II / Second Class Wood</b>	m <sup>3</sup>	0	0
- Bayur	m <sup>3</sup>	1 790	2 163
- Durian	m <sup>3</sup>	99	637
c. <b>Kayu Kelas III / Third Class Wood</b>	m <sup>3</sup>	0	0
- Campuran	m <sup>3</sup>	6 588	517
- Sengon	m <sup>3</sup>	7 764	218
- Akasia	m <sup>3</sup>	242	48
2. <b>Arang / Charcoal</b>	m <sup>3</sup>	558	5 438

**Sumber :** Dinas Kehutanan Kabupaten Lampung Selatan

Source Forestry Service of Lampung Selatan Regency

**Tabel** 5.7.1 Jumlah GAPOKTAN, Kelompok Tani dan Posluhdes menurut Kecamatan di Kabupaten Lampung Selatan, 2011  
**Table** Number of GAPOKTAN, POKTAN and Posluhdes by District in Lampung Selatan Regency, 2011

Kecamatan	GAPOKTAN	Kelompok Tani (POKTAN)	Posluhdes
(1)	(2)	(3)	(4)
1. Natar	22	399	22
2. Jati Agung	21	275	21
3. Tanjung Bintang	16	160	16
4. Tanjung Sari	8	77	7
5. Katibung	12	241	12
6. Merbau Mataram	15	268	14
7. Way Sulan	8	160	8
8. Sidomulyo	15	239	15
9. Candipuro	14	256	14
10. Way Panji	4	148	4
11. Kalianda	23	352	27
12. Rajabasa	14	99	15
13. Palas	21	362	21
14. Sragi	10	195	10
15. Penengahan	17	232	22
16. Ketapang	16	373	16
17. Bakauheni	5	88	5
<b>Jumlah</b>	<b>241</b>	<b>3 924</b>	<b>249</b>

**Sumber** : BP4K Kabupaten Lampung Selatan

*Source* BP4K of Lampung Selatan Regency

**Tabel** 5.7.2 Jumlah Penyuluh menurut Kecamatan dan Status Kepegawaian di Kabupaten Lampung Selatan, 2011  
*Table* 5.7.2 Number of Counsellor by District and Employee Status in Lampung Selatan Regency, 2011

Kecamatan <i>District</i>	PNS <i>Civil Servant</i>	THL	SWADAYA
(1)	(2)	(3)	(4)
1. N a t a r	16	6	18
2. Jati Agung	14	8	5
3. Tanjung Bintang	10	9	0
4. Tanjung Sari	5	6	9
5. Katibung	6	8	0
6. Merbau Mataram	3	8	0
7. Way Sulan	5	3	3
8. Sidomulyo	7	8	0
9. Candipuro	8	1	0
10. Way Panji	3	2	2
11. Kalianda	11	5	5
12. Rajabasa	4	4	4
13. P a l a s	8	8	19
14. S r a g i	8	1	6
15. Penengahan	9	4	3
16. Ketapang	10	5	16
17. Bakauheni	4	3	7
18. BP4K	9	0	0
<b>Jumlah</b>	140	89	97

**Sumber :** BP4K Kabupaten Lampung Selatan

*Source* BP4K of Lampung Selatan Regency



**Tabel** 5.7.3 Kelas Kemampuan Kelompok Tani menurut Kecamatan di Kabupaten Lampung Selatan, 2011  
**Table** 5.7.3 *Farmer Group Capabilities Class by District in Lampung Selatan Regency, 2011*

<b>Kecamatan</b> <i>District</i>	<b>Pemula</b> <i>Basic</i>	<b>Lanjut</b> <i>Advance</i>	<b>Madya</b> <i>Intermediate</i>	<b>Utama</b> <i>Prime</i>	<b>Belum</b> <b>Dinilai</b>	<b>Jumlah</b> <i>Total</i>
(1)	(2)	(3)	(4)	(5)	(6)	(7)
1. N a t a r	143	174	45	1	3	366
2. Jati Agung	38	56	27	1	19	141
3. Tanjung Bintang	135	164	5	0	5	309
4. Tanjung Sari	104	108	21	1	1	235
5. Katibung	88	128	9	0	0	225
6. Merbau Mataram	42	140	14	0	1	197
7. Way Sulan	67	193	51	10	8	329
8. Sidomulyo	60	100	70	10	4	244
9. Candipuro	122	165	30	0	15	332
10. Way Panji	23	116	24	3	7	173
11. Kalianda	25	46	2	0	1	74
12. Rajabasa	75	109	57	1	2	244
13. P a l a s	93	156	10	0	0	259
14. S r a g i	43	25	13	0	0	81
15. Penengahan	9	41	17	1	5	73
16. Ketapang	29	85	14	0	27	155
17. Bakauheni	75	51	6	0	0	132
<b>Jumlah/Total</b>	1 171	1 857	415	28	98	3 569

**Sumber :** BP4K Kabupaten Lampung Selatan

*Source* BP4K of Lampung Selatan Regency

**Tabel** 5.7.4 Jumlah Wanita Tani, Taruna Tani, dan Kelompok Petani Kecil Program Peningkatan Pendapatan Petani Kecil menurut Kecamatan di Kabupaten Lampung Selatan, 2011  
*Table* 5.7.4 *Number of Women Farmers, Taruna Tani, and Group of Small Farmers Income Improvement Program Small Farmers by District in Lampung Selatan Regency, 2011*

Kecamatan	Wanita Tani	Taruna Tani	Kelompok Petani Kecil Program Peningkatan Pendapatan Petani Kecil
(1)	(2)	(3)	(4)
1. N a t a r	23	0	10
2. Jati Agung	19	0	0
3. Tanjung Bintang	19	0	24
4. Tanjung Sari	4	0	0
5. Katibung	15	1	0
6. Merbau Mataram	16	0	19
7. Way Sulan	28	0	5
8. Sidomulyo	20	0	11
9. Candipuro	12	0	29
10. Way Panji	7	0	15
11. Kalianda	7	0	18
12. Rajabasa	11	1	0
13. P a l a s	9	0	0
14. S r a g i	7	0	0
15. Penengahan	4	0	0
16. Ketapang	5	0	0
17. Bakauheni	16	0	0
<b>Jumlah</b>	<b>222</b>	<b>2</b>	<b>131</b>

**Sumber :** BP4K Kabupaten Lampung Selatan

*Source* BP4K of Lampung Selatan Regency

**Tabel** 5.7.5 Jumlah Lumbung Pangan dan Kapasitas menurut Kecamatan di Kabupaten Lampung Selatan, 2011  
**Table** 5.7.5 *Number and Capacity of Food Barn by District in Lampung Selatan Regency, 2011*

<b>Kecamatan</b> <i>District</i>	<b>Jumlah Lumbung</b> <i>Number of Barn</i>	<b>Kapasitas</b> <i>Capacity</i>	<b>Sumber Dana</b> <i>Fund Source</i>
(1)	(2)	(3)	(4)
1. N a t a r	53	484.10	Swadaya & Pemerintah
2. Jati Agung	15	273.50	Swadaya, Swadana &Pemerintah
3. Tanjung Bintang	9	37.50	Swadaya & Swadana
4. Tanjung Sari	1	12.00	APBN
5. Katibung	0	0.00	-
6. Merbau Mataram	36	254.30	Swadaya & Pemerintah
7. Way Sulan	9	66.00	Swadaya
8. Sidomulyo	15	262.00	Swadaya & Pemerintah
9. Candipuro	47	439.70	Swadaya & Pemerintah
10. Way Panji	5	255.00	Swadaya & APBN
11. Kalianda	3	53.00	Swadaya & Pemerintah
12. Rajabasa	0	0.00	-
13. P a l a s	28	390.00	APBD, APBN & Swadaya
14. S r a g i	7	180.00	APBN & APBD
15. Penengahan	1	12.00	Pemerintah
16. Ketapang	1	55.00	Pemerintah
17. Bakauheni	5	24.00	Pemerintah
<b>Jumlah/Total</b>	235	2 798.10	-

**Sumber :** Badan Ketahanan Pangan Kabupaten Lampung Selatan

*Source Agency for Food Security of Lampung Selatan Regency*

**Tabel** 5.7.6 Realisasi Penerimaan dan Penyaluran Beras Perum Bulog KansiogKalianda di Kabupaten Lampung Selatan (Kg), 2011  
**Table** Realization of Rice Revenues and Distribution from Perum Bulog Kansiog Kalianda in Lampung Selatan Regency, 2011

<b>Bulan</b> <i>Month</i>	<b>Stok Awal</b> <i>First Stock</i>	<b>Penerimaan</b> <i>Revenue</i>	<b>Stok Dikuasai</b> <i>Owned Stock</i>	<b>Pengeluaran</b> <i>Expenses</i>	<b>Stok Akhir</b> <i>Last Stock</i>
(1)	(2)	(3)	(4)	(5)	(6)
<b>Januari</b> <i>January</i>	661 355	2 479 450	3 140 805	1 052 865	2 087 940
<b>Februari</b> <i>February</i>	2 087 940	18 250	2 106 190	1 983 320	122 870
<b>Maret</b> <i>March</i>	122 870	37 995	160 865	92 870	67 995
<b>April</b> <i>April</i>	67 995	2 983 125	3 051 120	7 160	3 043 960
<b>Mei</b> <i>May</i>	3 043 960	3 478 395	6 522 355	1 730 480	4 791 875
<b>Juni</b> <i>June</i>	4 791 875	2 091 390	6 883 265	1 730 480	5 152 785
<b>Juli</b> <i>July</i>	5 152 785	717 585	5 870 370	1 720 160	4 150 210
<b>Agustus</b> <i>August</i>	4 150 210	1 122 225	5 272 435	2 365 615	2 906 820
<b>September</b> <i>September</i>	2 906 820	494 715	3 401 535	835 645	2 565 890
<b>Oktober</b> <i>October</i>	2 565 890	28 140	2 594 030	875 355	1 718 675
<b>Nopember</b> <i>November</i>	1 718 675	1 991 700	3 710 375	1 105 105	2 605 270
<b>Desember</b> <i>December</i>	2 605 270	0	2 605 270	1 729 330	875 940

**Sumber** : PERUM BULOG KASIOLOG KALIANDA

**PERINDUSTRIAN, ENERGI  
DAN PERDAGANGAN**  
*Manufacturing, Energy  
and Trading*





### 6.1. Industri

Jumlah Perusahaan Besar-Sedang tahun 2011 sebanyak 66 perusahaan, dengan total tenaga kerja 6.031 orang. Industri makanan merupakan industri dengan jumlah terbanyak di Kabupaten Lampung Selatan serta industri yang paling banyak menyerap tenaga kerja bila dibandingkan dengan industri lainnya. Sebanyak 48,3 persen tenaga kerja diserap oleh industri makanan.

### 6.2. Energi

Dari tahun ke tahun, pelanggan listrik PLN di Kabupaten Lampung Selatan terus meningkat. Pada tahun 2009, pelanggan listrik tercatat sebanyak 143 ribu pelanggan sedang tahun 2011 jumlah pelanggan telah mencapai 182 ribu atau bertambah 39 ribu pelanggan (27,27 persen).

### 6.3. Perdagangan

Perdagangan di Kabupaten Lampung Selatan masih didominasi pedagang skala kecil dengan jumlah toko/warung/kelontong sebanyak 11.427 sedangkan yang berskala besar seperti mini market hanya berjumlah 73.

### 6.1. Manufacturing

*The number Large-Medium Manufacturing Industry in 2011 is 66 company, with total labor 6.031 people. Food industry is the largest number industry in Lampung Selatan Regency and absorb most labor force when compared with other industries. As many as 48,3 percent labor absorbed by food industries.*

### 6.2. Energy

*Over the years, electricity customers PLN in Lampung Selatan Regency continues to increase. In 2009, recorded as many as 143 thousand electricity customers subscribe, in 2011 has increased 182 thousand or 39 thousands of customers (27,27%).*

### 6.3. Trading

*Trade in Lampung Selatan Regency are still dominated with traders small scales with a shop / grocery are 11.427 while the large-scale as mini-market is only 73.*





**Tabel** 6.1.1 Jumlah PerusaHaan Industri Besar-Sedang menurut Kode Industri di Kabupaten Lampung Selatan, 2011  
**Table** 6.1.1 *Number of Large and Medium Manufacturing Industry by Industrial Code in Lampung Selatan Regency , 2011*

	<b>Kode Industri</b> <i>Industrial Code</i>	<b>Jumlah Perusahaan</b> <i>Number of Companies</i>	<b>Tenaga Kerja</b> <i>Labor</i>
	(1)	(2)	(3)
10	Industri Makanan	27	2 913
11	Industri Minuman	1	121
14	Industri Pakaian Jadi	5	278
16	Industri Kayu, Barang dari Kayu dan Gabus (tidak termasuk furnitur) dan Barang Anyaman dari Bambu, Rotan dan Sejenisnya	4	298
17	Industri Kertas dan Barang dari Kertas	1	191
19	Industri Produksi dari Batubara dan Pengilangan Minyak Bumi	1	27
20	Industri Bahan Kimia dan Barang dari Bahan Kimia	5	623
22	Industri Karet, Barang dari Karet dan Plastik	2	156
23	Industri Barang Galian Bukan Logam	6	416
25	Industri Barang dari Logam Bukan Mesin dan Peralatan	4	376
28	Industri Mesin dan Perlengkapan YTDL	2	53
29	Industri Kendaraan Bermotor, Trailer dan Semi Trailer	3	173
31	Industri Furnitur	2	304
32	Industri Pengolahan Lainnya	3	102
	<b>Jumlah/Total</b>	66	6 031

**Sumber :** Badan Pusat Statistik Kabupaten Lampung Selatan

*Source* BPS - Statistics of Lampung Selatan Regency

**Tabel** 6.1.2 Jumlah Perusahaan, Tenaga Kerja menurut Sektor dan Jenis Kelamin di Kabupaten Lampung Selatan, 2011  
**Table** Number of Company and Worker Registered by Sector and Sex in Lampung Selatan Regency, 2011

Sektor Lapangan Usaha <i>Industrial Origin Sector</i>	Jumlah Perusa- haan <i>Number of Com- pany</i>	Tenaga Kerja <i>Manpower</i>				Jumlah <i>Total</i>
		W N I/Domestic		W N A/Foreign		
		Laki-laki <i>Male</i>	Perem- puan <i>Female</i>	Laki-laki <i>Male</i>	Perem- puan <i>Female</i>	
(1)	(2)	(3)	(4)	(5)	(6)	(7)
1. <b>Pertanian</b> <i>Agriculture</i>	60	7 757	1 549	2	0	9 368
2. <b>Pertambangan</b> <i>Mining</i>	7	563	58	0	0	628
3. <b>Industri</b> <i>Industry</i>	176	7 893	3 714	14	0	11 797
4. <b>Listrik, Gas dan Air</b> <i>Electricity, Gas and Water Supply</i>	5	136	14	0	0	155
5. <b>Bangunan</b> <i>Construction</i>	19	759	9	3	0	790
6. <b>Perdagangan</b> <i>Trade</i>	114	1 744	861	0	0	2 719
7. <b>Angkutan &amp; Komunikasi</b> <i>Transportation and Communication</i>	28	808	37	0	0	873
8. <b>Keuangan</b> <i>Finance</i>	13	144	36	0	0	193
9. <b>Jasa</b> <i>Service</i>	60	1 670	281	1	0	2 012
<b>Jumlah / Total</b>	482	21 474	6 559	20	0	28 535

**Sumber :** Dinas Sosial, Tenaga Kerja dan Transmigrasi Kab. Lampung Selatan

*Source* Social, Manpower and Transmigration Service of Lampung Selatan Regency

**Tabel** 6.1.3 Jumlah Perusahaan yang Diberi Izin Penyimpangan Waktu menurut Sektor dan Jenis Kelamin di Kabupaten Lampung Selatan, 2011  
**Table** 6.1.3 Number of Company Given Time Deviation Permission by Sector and Sex in Lampung Selatan Regency, 2011

Sektor Lapangan Usaha <i>Industrial Origin Sector</i>	Jumlah Perusahaan <i>Number of Company</i>	Tenaga Kerja <i>Manpower</i>				Jumlah Total
		W N I/Domestic		W N A/Foreign		
		Laki-laki <i>Male</i>	Perempuan <i>Female</i>	Laki-laki <i>Male</i>	Perempuan <i>Female</i>	
(1)	(2)	(3)	(4)	(5)	(6)	(7)
1. <b>Pertanian</b> <i>Agriculture</i>	6	964	90	-	-	1,054
2. <b>Pertambangan</b> <i>Mining</i>	1	10	-	-	-	10
3. <b>Industri</b> <i>Industry</i>	10	699	670	-	-	1,369
4. <b>Listrik, Gas dan Air</b> <i>Electricity, Gas and Water Supply</i>	-	-	-	-	-	-
5. <b>Bangunan</b> <i>Construction</i>	3	341	9	-	-	350
6. <b>Perdagangan</b> <i>Trade</i>	16	231	77	-	-	308
7. <b>Angkutan &amp; Komunikasi</b> <i>Transportation and Communication</i>	7	163	33	-	-	196
8. <b>Keuangan</b> <i>Finance</i>	-	-	-	-	-	-
9. <b>Jasa</b> <i>Service</i>	9	415	30	-	-	445
<b>Jumlah / Total</b>	52	2,823	909	-	-	3,732

**Sumber :** Dinas Sosial, Tenaga Kerja dan Transmigrasi Kab. Lampung Selatan

*Source* Social, Manpower and Transmigration Service of Lampung Selatan Regency

**Tabel** 6.2.1 Daya Terpasang, Produksi dan Distribusi Listrik PT. PLN (Persero) pada Ranting di Kabupaten Lampung Selatan, 2009-2011  
*Table* *Number of Installed Capacity, Produced Electricity, Sold Electricity Use Itself and Missing Electricity from PT. PLN (Persero) in Lampung Selatan Regency, 2009-2011*

<b>Bulan</b> <i>Month</i>	<b>Daya Terpasang</b> <i>Installed Capacity (KW)</i>	<b>Produksi Listrik</b> <i>Produces Electricity (MWh)</i>	<b>Listrik Terjual</b> <i>Sold Electricity</i>	<b>Dipakai Sendiri</b> <i>Use Itself (KWh)</i>	<b>Susut/Hilang</b> <i>Missing Electricity (KWh)</i>
(1)	(2)	(3)	(4)	(5)	(6)
<b>2009</b>	90	97 931	320 370 777	4 086 903	31 796 404
<b>2010</b>	95	94 759	291 131 289	59 847 318	41 656 524
<b>2011</b>	95	109 766	316 442 318	5 232 374	73 117 612

**Sumber :** PT. PLN (Persero) Wilayah Lampung

*Source* State Electricity Company Lampung Region

**Tabel** 6.2.2 Jumlah Pelanggan Listrik menurut Ranting di Kabupaten Lampung Selatan, 2009-2011  
**Table** Number of Customer Electricity per Branch State Electricity Enterprise in Lampung Selatan Regency, 2009-2011

<b>Ranting Branch</b>	<b>2009</b>	<b>2010</b>	<b>2011</b>
(1)	(2)	(3)	(4)
1. Sutami	26 532	31 282	34 927
2. Natar	45 124	52 597	59 461
3. Sidomulyo	29 249	32 837	35 956
4. Kalianda	42 011	47 300	51 804
<b>Jumlah/Total</b>	<b>142 916</b>	<b>164 016</b>	<b>182 148</b>

**Sumber :** PT. PLN (Persero) Wilayah Lampung

*Source* State Electricity Company Lampung Region

**Tabel** 6.2.3 Jumlah Pelanggan, KVA Terpasang, Jaringan dan Jumlah Gardu Listrik per Ranting di Kabupaten Lampung Selatan, 2011  
**Table** Number of Customer, Installed KVA, Networks and Electricity Guard Houses per Branch State Electricity Enterprise in Lampung Selatan Regency, 2011

Ranting Branch	Jumlah Pelanggan Number of Customer	KVA Terpasang Langganan Customer of Installed KVA	Jaringan Tegangan Menengah Middle Tension of Network	Jumlah Gardu Number of Sentry Box	Jaringan Tegangan Rendah Low Tension of Network	KVA Terpasang di Gardu Installed KVA on Sentry Box
(1)	(2)	(3)	(4)	(5)	(6)	(7)
1. Sutami	34 927	66 600	273	289	491	57 709
2. Natar	59 461	68 284	386	287	411	35 824
3. Sidomulyo	35 956	47 663	301	184	358	28 529
4. Kalianda	51 804	59 977	453	318	470	30 622
<b>Jumlah/Total</b>	182 148	242 524	1 414	1 078	1 731	152 684

**Sumber :** PT. PLN (Persero) Wilayah Lampung

Source State Electricity Company Lampung Region

**Tabel** 6.2.4 Jumlah Pelanggan PDAM menurut Jenis Konsumen di Kabupaten Lampung Selatan, 2008-2011  
**Table** Number of Customer Water Supply Company by Type of Consumer in Lampung Selatan Regency, 2008-2011

<b>Jenis Konsumen</b> <i>Type of Consumer</i>	<b>2008</b>	<b>2009</b>	<b>2010</b>	<b>2011<sup>**</sup></b>
(1)	(2)	(3)	(4)	(5)
<b>Sosial</b> <i>Social</i>	248	83	104	272
<b>Rumah Tangga/ Tempat Tinggal</b> <i>Household</i>	9 303	3 566	7 928	10 963
<b>Lainnya (Instansi Pemerintah, Niaga, Industri dan Khusus)</b> <i>Others (Institution, Government, Commerce, Industry and Specifically)</i>	479	239	588	546
<b>Jumlah/Total</b>	10 030	3 888	8 620	11 781

**Sumber** : PDAM Tirta Djasa Kabupaten Lampung Selatan

*Source* Tirta Djasa Water Supply Company of Lampung Selatan Regency

**Tabel** 6.2.5 Jumlah Air Minum yang Disalurkan menurut Jenis Konsumen di Kabupaten Lampung Selatan (Ribuan m<sup>3</sup>), 2008-2011  
**Table** *Number of Volume Distributed Clean Water by Type of Consumer in Lampung Selatan Regency (Thousand m<sup>3</sup>), 2008-2011*

<b>Jenis Konsumen</b> <i>Type of Consumer</i>	<b>2008</b>	<b>2009</b>	<b>2010</b>	<b>2011**)</b>
(1)	(2)	(3)	(4)	(5)
<b>Sosial</b> <i>Social</i>	99	29	41	95
<b>Rumah Tanggal/ Tempat Tinggal</b> <i>Household</i>	1 777	697	1 555	1 983
<b>Lainnya (Instansi Pemerintah, Niaga, Industri dan Khusus)</b> <i>Others (Institution, Government, Commerce, Industry and Specifically)</i>	404	191	388	371
<b>Jumlah/Total</b>	2 280	917	1 984	2 449

**Sumber :** PDAM Tirta Djasa Kabupaten Lampung Selatan

*Source* Tirta Djasa Water Supply Company of Lampung Selatan Regency



**Tabel** 6.2.6 Stasiun Pengisian Bahan Bakar Umum (SPBU) di Kabupaten  
**Table** Lampung Selatan, 2011  
*Gas Station in Lampung Selatan Regency, 2011*

	<b>Nomor SPBU</b> SPBU Series	<b>No. SH</b> SH Series	<b>Alamat</b> Address
	(1)	(2)	(3)
1.	24.353.48	720518	Jl. Raya Natar Desa Candimas - Natar
2.	24.353.50	720348	Jl. Raya Natar Desa Tanjung Sari - Natar
3.	24.353.51	720029	Jl. Raya Tegineneng Desa Mandah - Natar
4.	24.353.56	720492	Jl. Raya Natar Desa Pemanggilan - Natar
5.	24.353.57	809208	Jl. Ir. Sutami, Sukanegara - Tanjung Bintang
6.	24.354.59	719887	Jl. Raya Kalianda, Rerangai - Katibung
7.	24.354.60	720302	Jl. Raya Bakauheni, Batu Payung - Katibung
8.	24.354.61	720538	Jl. Raya Bakauheni, Kota Dalam - Sidomulyo
9.	24.355.62	720365	Jl. Trans Sumatera, Kedaton - Kalianda
10.	24.355.63	808302	Jl. Raya Kalianda, Jati Permai - Kalianda
11.	24.355.64	720611	Jl. Raya Bakauheni - Bakauheni
12.	24.355.65	720473	Jl. Raya Ketapang - Ketapang
13.	24.355.67	720449	Jl. P. Senopati, Jatimulyo - Jati Agung
14.	24.354.68	720735	Jl. Raya Tanjungan, Tanjungan - Katibung
15.	24.354.69	720729	Jl. Raya Candimas, Candimas - Natar
16.	21.101.02	737327	Jl. Raya Kalianda - Kalianda
17.	24.353.75	739495	Desa Serdang Tanjung Bintang
18.	24.355.85	750190	Jl. Raya Bakauheni Kec. Penengahan
19.	24.355.95	752033	Jl. Lintas Pantai Timur Ketapang
20.	24.355.104	782597	Desa Sumur Yoga Loka Lintas Timur
21.	24.355.108	783904	Jl. Raya Bakauheni Km 74 Desa Suka Baru
22.	24.353.123	806255	Jl. Raya Jati Mulyo Metro Natar
23.	24.354.124	812737	Desa Sidomulyo Kec. Sidomulyo

**Sumber :** Pertamina Unit Pemasaran II Bandar Lampung

*Source* Marketing Division II of State Oil and Mining Enterprise, Bandar Lampung

**Tabel** 6.3.1 Jumlah Minimarket, Toko, Warung Makan dan Restoran di Kabupaten Lampung Selatan, 2011

*Number of Minimarket, Grocery Store, Food Stalls and Restaurant in Lampung Selatan Regency, 2011*

Kecamatan <i>District</i>	Minimarket <i>Minimarket</i>	Toko/ Warung Kelontong <i>Grocery Store</i>	Warung/ Kedai Makan <i>Food Stalls</i>	Restoran/ Rumah Makan <i>Restaurant</i>
(1)	(2)	(3)	(4)	(5)
1. N a t a r	17	2 038	391	23
2. Jati Agung	5	1 443	82	3
3. Tanjung Bintang	6	726	84	0
4. Tanjung Sari	0	564	40	2
5. Katibung	3	857	116	8
6. Merbau Mataram	2	490	39	1
7. Way Sulan	0	158	11	0
8. Sidomulyo	5	724	52	3
9. Candipuro	2	614	99	1
10. Way Panji	1	165	15	0
11. Kalianda	19	1 023	179	33
12. Rajabasa	0	280	46	2
13. P a l a s	2	631	126	0
14. S r a g i	0	53	7	0
15. Penengahan	5	438	61	8
16. Ketapang	4	800	72	12
17. Bakauheni	2	423	20	23
<b>Jumlah/Total</b>	73	11 427	1 440	119

**Sumber :** Badan Pusat Statistik Kabupaten Lampung Selatan (PODES 2011)

*Source BPS - Statistics of Lampung Selatan Regency*

**Tabel** 6.3.2 Jumlah Koperasi di Kabupaten Lampung Selatan, 2011  
**Table** Number of Cooperative in Lampung Selatan Regency, 2011

Kecamatan <i>District</i>	Koperasi Unit Desa/KUD	Koperasi Industri Kecil dan Kerajinan Rakyat/ Kopinkra	Koperasi Simpan Pinjam/ Kospin	Koperasi Lainnya
(1)	(2)	(3)	(4)	(5)
1. N a t a r	0	0	2	0
2. Jati Agung	1	0	3	2
3. Tanjung Bintang	1	0	7	7
4. Tanjung Sari	0	0	3	0
5. Katibung	0	0	1	0
6. Merbau Mataram	0	0	12	1
7. Way Sulan	0	0	2	2
8. Sidomulyo	1	0	5	0
9. Candipuro	2	0	4	1
10. Way Panji	0	0	1	1
11. Kalianda	0	0	9	5
12. Rajabasa	0	0	2	0
13. P a l a s	3	0	12	4
14. S r a g i	0	3	1	0
15. Penengahan	0	0	1	0
16. Ketapang	1	0	6	9
17. Bakauheni	0	0	2	2
<b>Jumlah/Total</b>	<b>9</b>	<b>3</b>	<b>73</b>	<b>34</b>

**Sumber :** Badan Pusat Statistik Kabupaten Lampung Selatan (PODES 2011)

*Source* BPS - Statistics of Lampung Selatan Regency



**TRANSPORTASI, KOMUNIKASI  
DAN PARIWISATA**  
*Transportation, Communication  
and Tourism*



<http://lampung.go.id>



### 7.1. Transportasi

Di Kabupaten Lampung Selatan, panjang jalan Kabupaten tercatat sepanjang 1.240,44 km, jalan provinsi 131,99 km dan jalan Negara 120,52 km. Di lihat dari kondisi jalan kabupaten, 43,31 persen berada dalam kondisi baik sedang sisanya terdiri dari kondisi sedang, rusak ringan atau rusak berat.

### 7.2. Komunikasi

Dari data PT. POS Indonesia yang berasal dari kantor-kantor pos yang ada di Kabupaten Lampung Selatan, pengiriman surat dalam negeri atau ke luar negeri masih cukup banyak. Begitu juga dengan pengiriman paket pos, yang pada tahun 2011 tercatat sebanyak 3.132 paket.

### 7.3. Pariwisata

Kabupaten Lampung Selatan memiliki banyak obyek wisata, diantaranya Pulau Anak Krakatau, Pantai Pasir Putih, Tabek Indah, Way Belerang dan lain-lain. Dari tahun ke tahun, pengunjung Pantai Pasir Putih merupakan yang terbanyak, kemudian disusul Tabek Indah.

### 7.1. Transportation

*In Lampung Selatan Regency, long County Road was recorded along the 1,240 km, the provincial road 131,99 km and country road 120,52 km. View from road conditions in the district, 43,31 percent are in good condition and the rest consists of conditions, damaged or heavily damaged*

### 7.2. Communication

*Data from PT. Post Indonesia derived from post offices in district Lampung Selatan Regency the transmission of letters in-country or overseas are still many. As is post package delivery, who in 2011 was recorded 3.132 package*

### 7.3. Tourism

*Lampung Selatan Regency has many tourist attractions, including the island of Krakatoa, Pasir Putih Beach, Tabek Indah, Way Belerang dan others. Over the years, Pasir Putih Beach has the most visitors, then followed by Tabek Indah*





**Tabel** 7.1.1 Panjang Jalan Negara, Provinsi dan Kabupaten menurut Jenis Permukaan di Kabupaten Lampung Selatan, 2010-2011  
**Table**

Keadaan Condition	Panjang Jalan/The Length of Road (Km)					
	Jalan Negara State Road		Jalan Propinsi Province Road		Jalan Kabupaten Regency Road	
	2010	2011	2010	2011	2010	2011
	(1)	(2)	(3)	(4)	(5)	(6)
Jenis Permukaan:						
a. Aspal	-	-	-	-	-	862.64
b. Kerikil	-	-	-	-	-	288.85
c. Tanah	-	-	-	-	-	87.98
d. Tidak Dirinci	120.52	120.52	131.99	131.99	-	0.98
<b>Jumlah / Total</b>	120.52	120.52	131.99	131.99	-	1,240.45

**Sumber :** Dinas Pekerjaan Umum Kabupaten Lampung Selatan

Source Public Working Service of Lampung Selatan Regency

**Tabel** 7.1.2 Panjang Jalan Negara, Provinsi dan Kabupaten menurut Kondisi Jalan di Kabupaten Lampung Selatan, 2010-2011  
**Table** *The Length of State, Province and Regency Roads by Condition in Lampung Selatan Regency, 2010-2011*

Keadaan Condition	Panjang Jalan/The Length of Road (Km)					
	Jalan Negara State Road		Jalan Propinsi Province Road		Jalan Kabupaten Regency Road	
	2010	2011	2010	2011	2010	2011
(1)	(2)	(3)	(4)	(5)	(6)	(7)
Kondisi Jalan:						
a. Baik	-	-	-	-	256.28	537.27
b. Sedang	-	-	-	-	156.46	4.48
c. Rusak Ringan	-	-	-	-	234.68	64.96
d. Rusak Berat	-	-	-	-	221.88	633.73
<b>Jumlah / Total</b>	-	-	-	-	869.30	1,240.44

**Sumber :** Dinas Pekerjaan Umum Kabupaten Lampung Selatan

*Source Public Working Service of Lampung Selatan Regency*

**Tabel** 7.1.3 Panjang Jalan Negara, Provinsi dan Kabupaten menurut Kelas Jalan di Kabupaten Lampung Selatan, 2010-2011  
**Table** The Length of State, Province and Regency Roads by Condition and Road Type in Lampung Selatan Regency, 2010-2011

Keadaan Condition	Panjang Jalan/The Length of Road (Km)					
	Jalan Negara State Road		Jalan Propinsi Province Road		Jalan Kabupaten Regency Road	
	2010	2011	2010	2011	2010	2011
(1)	(2)	(3)	(4)	(5)	(6)	(7)
Kelas Jalan:						
a. Kelas I	-	-	-	-	-	-
b. Kelas II	-	-	-	-	-	-
c. Kelas III	-	-	-	-	-	-
d. Kelas IIIA	-	-	-	-	-	-
e. Kelas IIIB	-	-	-	-	-	-
f. Kelas IIIC	-	-	-	-	-	-
g. Tidak Dirinci	120.52	120.52	131.99	131.99	1,240.44	1,240.44
<b>Jumlah / Total</b>	120.52	120.52	131.99	131.99	1,240.44	1,240.44

**Sumber** : Dinas Pekerjaan Umum Kabupaten Lampung Selatan

Source Public Working Service of Lampung Selatan Regency

**Tabel** 7.1.4 Jumlah Kendaraan Bermotor menurut Jenis Kendaraan di Kabupaten Lampung Selatan (Unit), 2009-2011  
**Table** *Number of Registered Motor Vehicles by Type of Vehicles in Lampung Selatan Regency (Unit), 2009-2011*

<b>Jenis Kendaraan</b> <i>Vehicle Type</i>	<b>2009</b>	<b>2010</b>	<b>2011</b>
(1)	(2)	(3)	(4)
Sedan	-	-	-
Jeep	-	-	-
Bus	129	129	101
Pick Up	-	-	-
Truck	-	8	6
Alat Besar/Berat	-	-	-
Sepeda Motor	-	-	-
Lainnya	-	-	-
<b>Jumlah/Total</b>	129	137	107

**Sumber** : Dinas Pekerjaan Umum Kabupaten Lampung Selatan

*Source* : Public Working Service of Lampung Selatan Regency

**Tabel** 7.2.1 Jumlah Surat Kilat, Terdaftar dan Pos Paket yang Dikirim PT. POS Indonesia di Kabupaten Lampung Selatan, 2011  
**Table** Number of Express and Registered Letters, and Package Sent by Indonesia Post Company in Lampung Selatan Regency, 2011

Kantor Pos <i>Post Office</i>	Surat Dalam Negeri <i>Domestic Letters</i>		Surat Luar Negeri <i>Foreign Letters</i>	Pos Paket <i>Package</i>
	Kilat <i>Express</i>	Terdaftar <i>Registered</i>		
(1)	(2)	(3)	(4)	(2)
Natar	4 668	697	69	392
Branti	1 441	57	15	113
Kalianda	10 711	768	121	1 074
Penengahan	1 771	413	40	235
Palas	1 308	485	37	179
Bakauheni	1 838	270	6	190
Karang Anyar	1 889	434	57	210
Katibung	703	341	34	85
Sidomulyo	3 044	708	121	621
Tanjung Bintang	1 390	487	1	33
<b>Jumlah/Total</b>	28 763	4 660	501	3 132

**Sumber :** PT. POS Indonesia, Bandar Lampung

**Tabel** 7.2.2 Jumlah Wesel Pos yang Dikirim dan Tabungan melalui PT. POS Indonesia di Kabupaten Lampung Selatan, 2011  
**Table** *Number of Sent Money Order and Savings in PT. POS Indonesia in Lampung Selatan Regency, 2011*

Kantor Pos Post Office	Wesel Pos		Tabungan	
	Volume (Lembar)	Nilai Value (Rp)	Volume	Nilai Value (Rp)
(1)	(2)	(3)	(4)	(5)
Natar	3 288	3 457 385 200	4 875	8 975 497 082
Branti	1 118	1 212 583 200	399	961 260 000
Kalianda	4 610	4 872 948 600	8 790	28 016 662 994
Penengahan	2 586	3 215 126 000	5 026	5 221 489 857
Palas	2 785	4 202 825 000	2 946	5 996 722 030
Bakauheni	3 536	3 590 934 716	4 231	4 418 512 900
Karang Anyar	2 261	3 315 462 200	2 162	3 680 225 646
Katibung	1 716	1 883 817 500	2 456	2 903 995 411
Sidomulyo	3 732	5 485 842 050	7 674	28 666 598 655
Tanjung Bintang	2 303	3 096 572 000	1 776	2 455 940 490
<b>Jumlah/Total</b>	27 935	34 333 496 466	40 335	91 296 905 065

**Sumber :** PT. POS Indonesia, Bandar Lampung

**Tabel** 7.3.1 Jumlah Hotel dan Restoran/Rumah Makan di Kabupaten Lampung Selatan, 2008-2011  
*Table* Number of Hotel, Restaurant and Food Stalls by District in Lampung Selatan Regency, 2008-2011

Kecamatan <i>District</i>	Hotel		Restoran/ Rumah Makan
	Bintang	Non Bintang	
(1)	(2)	(3)	(4)
2008	0	20	86
2009	0	20	86
2010	0	20	86
2011	0	20	89

**Sumber :** Dinas Pariwisata dan Kebudayaan Kabupaten Lampung Selatan

*Source* Tourism and Cultural Service of Lampung Selatan Regency

**Tabel** 7.3.2 Akomodasi, Kamar dan Tempat Tidur yang Tersedia di Kabupaten Lampung Selatan, 2008-2011  
**Table** *Accommodation, Rooms and Beds Available in Lampung Selatan Regency, 2008-2011*

<b>Kecamatan</b> <i>District</i>	<b>Akomodasi</b>	<b>Kamar</b>	<b>Tempat Tidur</b>
(1)	(2)	(3)	(4)
2008	-	-	-
2009	-	-	-
2010	-	-	-
2011	15	337	446

**Sumber :** Badan Pusat Statistik Kabupaten Lampung Selatan

*Source* BPS - Statistics of Lampung Selatan Regency



**Tabel** 7.3.3 Obyek Wisata dan Jumlah Pengunjung di Kabupaten Lampung Selatan, 2011  
**Table** 7.3.3 *Tourist Destination and Number of Visitors in Lampung Selatan Regency, 2011*

<b>Obyek Wisata</b> <i>Tourist Destination</i>	<b>Lokasi/Kecamatan</b> <i>Location/District</i>	<b>Jumlah Pengunjung</b> <i>Visitors</i>
(1)	(2)	(3)
1. Pantai Pulau Pasir	Katibung	184 111
2. Pantai Tanjung Beo	Kalianda	17 904
3. Pantai Bagus	Kalianda	37 431
4. Pantai Merak Belatung	Kalianda	31 203
5. Pantai Sapenan	Kalianda	39 700
6. Pantai Pasir Putih	Katibung	232 443
7. Tabek Indah	Natar	224 417
8. Pantai Laguna	Kalianda	2 900
9. Pantai Canti	Rajabasa	3 469
10. Way Belerang	Kalianda	7 330
11. Kalianda resort	Kalianda	69 438
12. Pulau Sebesi	Rajabasa	50
13. Krakatau	Rajabasa	
<b>Jumlah/Total</b>		<b>850 396</b>

**Sumber :** Dinas Pariwisata dan Kebudayaan Kabupaten Lampung Selatan

*Source* Tourism and Cultural Service of Lampung Selatan Regency



**KEUANGAN DAN HARGA**  
*Finance and Price*



<http://lampung.pelata.bps.go.id>



## 8.1. Keuangan

Realisasi penerimaan daerah Kabupaten Lampung Selatan mencapai 1,010 milyar rupiah atau meningkat 34 persen bila dibanding dengan realisasi tahun sebelumnya. Sejalan dengan penerimaan, realisasi pengeluaran juga mengalami peningkatan. Jika pada tahun 2010 realisasi pengeluaran mencapai 713 juta rupiah, tahun 2011 naik menjadi 926 juta rupiah.

## 8.2. Harga

Pada tahun 2011, harga komoditi tanaman pangan dan hortikultura di tingkat produsen tertinggi pada masing-masing kelompok adalah untuk kelompok padi/palawija pada komoditi kacang tanah dan kacang hijau, untuk kelompok sayur-sayuran pada cabe rawit, kelompok buah-buahan pada durian.

## 8.3. Lainnya

Realisasi Pajak Bumi dan Bangunan tahun 2011 mencapai 72,04 persen dari total 7,55 milyar rupiah. Untuk realisasi penerimaan pasar telah mencapai 85,98 persen.

## 8.1. Finance

*Realization of the reception area of South Lampung district reached 1,008 billion rupiah or increased 34 per cent when compared with the previous year's realization. In line with the acceptance, realization expenses also increased. If in 2010 spending reaches 713 million realization rupiah, 2011 rose to 926 million rupiah*

## 8.2. Price

*In 2011, the commodity price of food crops and horticulture at the level of the highest producers in each group is the Group of crops on commodity rice/beans and green beans, ground for the Group of vegetables in Chili, durian fruits in groups.*

## 8.3. Others

*Realization of Earth and Building Tax year 2011 reached 72,04 per cent of total 7.55 billion rupiah. For the realisation of market acceptance has reached 85,98 percent.*



**Tabel** 8.1.1 Realisasi Penerimaan Daerah menurut Jenis Penerimaan di  
**Table** Kabupaten Lampung Selatan (Ribu Rp), 2011  
*Regional Revenues Realization in Lampung Selatan Regency  
 (Thousand Rupiah), 2011*

<b>Jenis Penerimaan</b>	<b>2009</b>	<b>2010</b>	<b>2011</b>
(1)	(2)	(3)	(4)
<b>1. Pendapatan Asli Daerah (PAD)</b>	<b>25 030 107</b>	<b>40 748 191</b>	<b>68 652 048</b>
a. Pajak Daerah	7 215 854	10 977 222	19 643 341
b. Retribusi Daerah	12 742 714	19 834 738	25 963 678
c. Hasil Pengelolaan Kekayaan Daerah yang Dipisahkan	2 898 841	3 178 856	4 818 048
d. Lain-lain Pendapatan Asli Daerah yang Sah	2 172 698	6 757 375	18 226 981
<b>2. Dana Perimbangan</b>	<b>563 921 336</b>	<b>630 005 445</b>	<b>700 372 050</b>
a. Bagi Hasil Pajak	29 970 578	35 321 629	33 298 285
b. Bagi Hasil Bukan Pajak/Sumber Daya Alam	11 973 373	17 499 110	17 511 947
c. Dana Alokasi Umum (DAU)	444 670 385	505 873 706	574 125 318
d. Dana Alokasi Khusus (DAK)	77 307 000	71 311 000	75 436 500
<b>3. Lain-lain Pendapatan Daerah yang Sah</b>	<b>91 988 178</b>	<b>81 736 839</b>	<b>241 252 652</b>
<b>Jumlah/ Total</b>	<b>680 939 621</b>	<b>752 490 475</b>	<b>1 010 276 750</b>

**Sumber :** Bagian Keuangan Pemda Kabupaten Lampung Selatan

Source Finance Part of Lampung Selatan Regency Regional Government

**Tabel** 8.1.2 Realisasi Pengeluaran Daerah menurut Jenis Pengeluaran di Kabupaten Lampung Selatan (Ribu Rp), 2011  
*Table* *Regional Expenses Realization in Lampung Selatan Regency (Thousand Rupiah), 2011*

<b>Jenis Pengeluaran</b>	<b>2009</b>	<b>2010</b>	<b>2011</b>
(1)	(2)	(3)	(4)
<b>1. Pengeluaran Aparatur Daerah</b>	<b>583 773 126</b>	<b>655 969 115</b>	<b>877 190 179</b>
a. Belanja Pegawai	396 418 431	478 713 663	553 246 849
b. Belanja Barang dan Jasa	54 183 166	72 761 166	152 613 325
c. Belanja Modal	119 689 970	79 402 308	141 533 661
d. Belanja Perjalanan Dinas	10 605 959	11 051 466	17 930 258
e. Belanja Pemeliharaan	0	0	0
<b>2. Pengeluaran Pelayanan Publik</b>	<b>2 875 600</b>	<b>14 040 511</b>	<b>11 866 086</b>
<b>3. Belanja Lainnya</b>	<b>50 183 595</b>	<b>43 664 859</b>	<b>37 256 700</b>
<b>Jumlah/ Total</b>	<b>636 832 321</b>	<b>713 674 484</b>	<b>926 312 965</b>

**Sumber :** Bagian Keuangan Pemda Kabupaten Lampung Selatan

*Source* *Finance Part of Lampung Selatan Regency Regional Government*



**Tabel** 8.2.1 Harga Komoditi Pertanian Tanaman Pangan dan Hortikultura di Kabupaten Lampung Selatan (Rp), 2011  
**Table** 8.2.1 *Agricultural Commodity Prices of Food Crops and Horticulture in Lampung Selatan Regency (Rp), 2011*

<b>Komoditi</b> <i>Commodity</i>	<b>Harga di Tingkat Produsen</b> <i>Producer Price</i>
(1)	(2)
<b>I. Padi dan Palawija/Rice and pulses</b>	
1. Padi/Gabah/ <i>paddy /rice</i>	
- GKP/ <i>dry grain harvest</i>	3 550
- GKG/ <i>dry unhulled</i>	3 700
- GKS/ <i>dry grain store</i>	3 800
2. Beras/ <i>Rice</i>	
- Kualitas 1/ <i>quality first</i>	6 750
- Kualitas 2/ <i>second quality</i>	6 550
- Kualitas 3/ <i>The third quality</i>	6 200
3. Jagung Pipilan Kering/ <i>dry corn</i>	2 500
4. Ubi Kayu/ <i>cassava</i>	750
5. Ubi Jalar/ <i>sweet potato</i>	2 050
6. Kedelai/ <i>soybean</i>	7 300
7. Kacang Tanah/ <i>peanuts</i>	13 000
8. Kacang Hijau/ <i>green beans</i>	10 400
9. Gapek Glondongan/ <i>cassava glondongan</i>	1 550
10. Tepung Tapioka/ <i>tapioca flour</i>	5 600

**Bersambung / Continued.....**

Lanjutan Tabel/Continued Table 8.2.1

Komoditi <i>Commodity</i>	Harga di Tingkat Produsen <i>Producer Price</i>
(1)	(2)
<b>II. Sayur-sayuran/vegetables</b>	
1. Bawang Merah/ <i>onion</i>	12 000
2. Bawang Daun/ <i>scallion</i>	7 700
3. Petsai/Sawi/ <i>petsai/mustard</i>	-
4. Kacang Panjang/ <i>bean</i>	-
5. Cabe Merah/ <i>cayenne</i>	-
6. Cabe Rawit/ <i>cayenne pepper</i>	23 000
7. Jamur/ <i>mushrooms</i>	-
8. Tomat/ <i>tomatoes</i>	4 500
9. Terong/ <i>eggplant</i>	-
10. Buncis/ <i>snaps</i>	5 000
11. Ketimun/ <i>cucumber</i>	-
12. Labu Siam/ <i>squash</i>	-
13. Kangkung/ <i>spinach</i>	-
14. Bayam/ <i>spinach</i>	-
15. Melinjo/ <i>melinjo</i>	-
16. Petai/ <i>petai</i>	-
17. Jengkol/ <i>jengkol</i>	-

Bersambung / Continued.....

Lanjutan Tabel/Continued Table 8.2.1

Komoditi Commodity	Harga di Tingkat Produsen Producer Price
(1)	(2)
<b>III. Buah-buahan/fruits</b>	
1. Alpokat/Avocado	-
2. Mangga/Mango	-
3. Rambutan/Rambutan	3 000
4. Duku/Langsai/Duku	8 500
5. Jeruk/Orange	9 000
6. Belimbing/Star-fruit	-
7. Manggis/Mangusta	5 600
8. Durian/Durian	12 500
9. Jambu Biji/Guava	-
10. Jambu Air	-
11. Sawo/Sawo	-
12. Pepaya/Papaya	3 400
13. Pisang/Banana	2 950
14. Nenas/Pineapple	2 850
15. Salak/Zalacca	7 900
16. Nangka/Jackfruit	-
17. Sirsak/Sour-sop	-
18. Sukun/Bread-tree	-
19. Melon/Semangka/Water-melon	6 000

**Sumber :** Dinas Pertanian Tanaman Pangan dan Hortikultura Kab. Lampung Selatan

Source Food Plantation and Horticulture Agriculture Service of Lampung Selatan Regency

**Tabel** 8.2.2 Harga Komoditas Tanaman Perkebunan menurut Jenis Komoditi di Kabupaten Lampung Selatan (Rp), 2011  
*Table* *Estates Commodities Price by Commodity Type in Lampung Selatan Regency (Rp), 2011*

<b>Jenis Komoditi</b> <i>Commodity Type</i>	<b>Harga</b> <i>Price</i>	<b>Bentuk Hasil</b> <i>Output</i>
(1)	(3)	(4)
1. <b>Kopi</b> / <i>Coffee</i>	17 000	Biji Kering
2. <b>Cengkeh</b> / <i>Clove</i>	67 400	Bunga Kering
3. <b>Lada</b> / <i>Pepper</i>	40 300	Lada hitam
4. <b>Kelapa Dalam</b> / <i>Coconut</i>	5 400	Kopra
5. <b>Kelapa Hybrid</b> / <i>Hybrid Coconut</i>	5 400	Kopra
6. <b>Kelapa Sawit</b> / <i>Oil-palm</i>	8 650	Minyak sawit (CPO)
7. <b>Karet</b> / <i>Rubber</i>	4 900	Slab
8. <b>Kakao</b> / <i>Cocoa</i>	19 750	Biji Kering
9. <b>Vanili</b> / <i>Vanilla</i>	45 000	Polong Basah
10. <b>Aren</b> / <i>Sugar-palm</i>	15 000	Gula Aren
11. <b>Kayu Manis</b> / <i>Cinnamon Tree</i>	16 650	Kulit Manis
12. <b>Kapuk Randu</b> / <i>Capok-tree</i>	-	-
13. <b>Kemiri</b> / <i>Kemiri</i>	15 000	Biji Kering
14. <b>Kenanga</b> / <i>Cananga</i>	-	-
15. <b>Nilam</b> / <i>Aromatic Herb</i>	262 500	Minyak Nilam
16. <b>Pala</b> / <i>Nutmeg</i>	-	-
17. <b>Pinang</b> / <i>Areca-palm</i>	4 250	Biji Kering
18. <b>Kapulaga</b> / <i>Cardamom</i>	-	-
19. <b>Cabe Jawa</b> / <i>Long Pepper</i>	-	-
20. <b>Kumis Kucing</b> / <i>Herb</i>	-	-
21. <b>Jambu Mete</b> / <i>Cashew</i>	-	-
22. <b>Sereh Wangi</b> / <i>Lemongrass Scented</i>	-	-
23. <b>Jarak</b> / <i>jarak</i>	775	Biji Kering
24. <b>Tembakau</b> / <i>Tobacco</i>	18 000	Daun kering

**Sumber** : Dinas Perkebunan Kabupaten Lampung Selatan

*Source* : *Estates Service of Lampung Selatan Regency*

**Tabel** 8.2.3 Harga Rata-rata Komoditas Peternakan menurut Jenis Ternak di Kabupaten Lampung Selatan (Rp), 2011  
**Table** The Average Price of Livestock Commodity by Type in Lampung Selatan Regency (Rp), 2011

<b>Komodity</b> <i>Commodity</i>	<b>Satuan</b> <i>Unit</i>	<b>Harga</b> <i>Price</i>
(1)	(2)	(3)
<b>Ternak Besar</b>		
1. Sapi	Kg/BH	25 000
2. Kerbau	Kg/BH	25 000
<b>Ternak Kecil</b>		
1. Kambing	Kg/BH	27 000
2. Babi	Kg/BH	27 000
<b>Unggas</b>		
1. Ayam Buras	Ekor	50 000
2. Ayam Ras Pedaging	Kg	25 000
<b>Produk Ternak</b>		
1. Ayam Buras	Butir	2 000
2. Ayam Ras Petelur	Kg	14 000

**Sumber :** Dinas Peternakan Kabupaten Lampung Selatan

*Source* Livestocks Service of Lampung Selatan Regency

**Tabel** 8.3.1 Realisasi Penerimaan Pajak Bumi dan Bangunan (PBB) menurut Kecamatan di Kabupaten Lampung Selatan (Rp), 2011

*Target and Realization of Land Tax Revenues by District in Lampung Selatan Regency (Rp), 2011*

Kecamatan <i>District</i>	Pokok Ketetapan Definitif	Realisasi Penerimaan <i>Revenues Realization</i>	Persentase <i>Percentage</i>	Tunggakan <i>arrears</i>
(1)	(2)	(3)	(4)	(5)
1. N a t a r	1 768 626 665	1 077 024 704	60.90	691 601 961
2. Jati Agung	514 936 442	270 244 438	52.48	244 692 004
3. Tanjung Bintang	1 122 876 899	907 837 020	80.85	215 039 879
4. Tanjung Sari	182 496 322	130 292 582	71.39	52 203 740
5. Katibung	1 008 164 128	709 050 883	70.33	299 113 245
6. Merbau Mataram	137 089 841	104 190 249	76.00	32 899 592
7. Way Sulan	83 491 699	53 579 315	64.17	29 912 384
8. Sidomulyo	466 306 793	421 082 349	90.30	45 224 444
9. Candipuro	244 916 714	145 101 244	59.25	99 815 470
10. Way Panji	77 123 121	56 053 080	72.68	21 070 041
11. Kalianda	495 121 558	374 064 023	75.55	121 057 535
12. Rajabasa	34 314 071	30 430 985	88.68	3 883 086
13. P a l a s	186 225 473	146 154 658	78.48	40 070 815
14. S r a g i	153 106 697	82 220 687	53.70	70 886 010
15. Penengahan	131 305 773	80 554 515	61.35	50 751 258
16. Ketapang	335 998 440	269 121 027	80.10	66 877 413
17. Bakauheni	606 745 767	580 861 977	95.73	25 883 790
<b>Jumlah/ Total</b>	<b>7 548 846 403</b>	<b>5 437 863 736</b>	<b>72.04</b>	<b>2 110 982 667</b>

**Sumber :** Dinas Pendapatan Daerah Kabupaten Lampung Selatan

*Source* Regional Income Service of Lampung Selatan Regency

**Tabel** 8.3.2 Realisasi Penerimaan Pasar Kabupaten Lampung Selatan, 2011  
**Table** Market Revenues Realization of Lampung Selatan Regency, 2011

<b>Jenis Penerimaan</b> <i>Kind of Revenues</i>	<b>Anggaran</b> <i>Budget</i> (Rp)	<b>Realisasi</b> <i>Realization</i> (Rp)	<b>Tunggakan</b> <i>Arrears</i> (Rp)	<b>Persentase Realisasi</b> <i>Realization Percentage</i>
(1)	(2)	(3)	(4)	(5)
1. Retribusi Jasa Pemeliharaan Pasar	259 864 000	183 752 300	76 111 700	70.71
2. Retribusi Kebersihan	248 262 000	206 605 750	41 656 250	83.22
3. Sewa Toko/ Tanah Bangunan	157 274 000	167 313 300	(10 039 300)	106.38
4. Retribusi MCK	9 600 000	22 675 000	(13 075 000)	236.20
<b>Jumlah / Total</b>	675 000 000	580 346 350	94 653 650	85.98

**Sumber :** Dinas Pasar dan Kebersihan Kabupaten Lampung Selatan

*Source Market Service of Lampung Selatan Regency*

**Tabel** 8.3.3 Realisasi Penerimaan Pasar per Bulan di Kabupaten Lampung Selatan, 2011  
**Table** Market Revenues Realization per Month in Lampung Selatan Regency, 2011

Bulan Month	Jenis Penerimaan/Kind of Revenues (Rp.)				Jumlah/Total	
	Retribusi Pelayanan Pasar	Retribusi Kebersihan Pasar	Sewa Toko/ Tanah Bangunan	Retribusi MCK	Rp	%
(1)	(2)	(3)	(4)	(5)	(6)	(7)
<b>Januari</b> January	16 112 650	9 251 350	12 050 250	1 775 000	39 189 250	6.75
<b>Februari</b> February	15 535 900	13 790 800	15 156 250	1 900 000	46 382 950	7.99
<b>Maret</b> March	12 807 550	13 117 700	22 184 200	1 900 000	50 009 450	8.62
<b>April</b> April	15 097 950	20 480 300	19 716 450	1 900 000	57 194 700	9.86
<b>Mei</b> May	15 022 850	14 590 300	12 796 550	1 900 000	44 309 700	7.64
<b>Juni</b> June	15 058 500	15 084 200	12 270 250	1 900 000	44 312 950	7.64
<b>Juli</b> July	16 241 400	28 686 100	12 196 750	1 900 000	59 024 250	10.17
<b>Agustus</b> August	15 513 900	16 907 600	12 536 100	1 900 000	46 857 600	8.07
<b>September</b> September	16 502 400	22 038 100	11 973 500	1 900 000	52 414 000	9.03
<b>Oktober</b> October	16 364 400	15 249 100	12 385 000	1 900 000	45 898 500	7.91
<b>Nopember</b> November	15 365 400	16 422 100	11 896 000	1 900 000	45 583 500	7.85
<b>Desember</b> December	14 129 400	20 988 100	12 152 000	1 900 000	49 169 500	8.47
<b>Jumlah/Total</b>	183 752 300	206 605 750	167 313 300	22 675 000	580 346 350	100.00

**Sumber :** Dinas Pasar dan Kebersihan Kabupaten Lampung Selatan

Source Market Service of Lampung Selatan Regency



**Tabel** 8.3.4 Alokasi Dana Desa (ADD) menurut Kecamatan di Kabupaten Lampung Selatan (Rp), 2010-2011  
**Table** Allocation Fund Village (ADD) by District in Lampung Selatan Regency (Rp), 2010-2011

<b>Kecamatan</b> <i>District</i>	<b>2010</b>	<b>2011</b>
(1)	(2)	(3)
1. N a t a r	894 028 045	923 968 437
2. Jati Agung	639 857 631	635 538 584
3. Tanjung Bintang	591 201 709	595 262 925
4. Tanjung Sari	252 659 824	247 780 002
5. Katibung	422 737 304	432 902 223
6. Merbau Mataram	424 491 750	422 550 907
7. Way Sulan	205 956 923	203 817 428
8. Sidomulyo	450 660 668	450 771 087
9. Candipuro	418 705 358	404 043 343
10. Way Panji	130 694 877	130 805 244
11. Kalianda	637 411 066	645 891 685
12. Rajabasa	358 082 802	361 556 765
13. P a l a s	580 582 016	585 705 053
14. S r a g i	290 294 554	285 769 164
15. Penengahan	528 061 081	532 906 617
16. Ketapang	502 300 357	466 542 556
17. Bakauheni	172 274 035	174 187 981
<b>Jumlah/ Total</b>	<b>7 500 000 000</b>	<b>7 500 000 000</b>

**Sumber :** BPMD Kabupaten Lampung Selatan

*Source* BPMD of Lampung Selatan Regency

**Tabel** 8.3.5 Penggunaan Dana PNPM Mandiri Pedesaan menurut Kecamatan dan Jenis Kegiatan di Kabupaten Lampung Selatan (Rp), 2011  
*Table* Use of Funds by PNPM Rural District and Type of Activity in Lampung Selatan Regency (Rp), 2011

Kecamatan <i>District</i>	Jalan <i>Road</i>	Jembatan <i>Bridge</i>	Irigasi <i>Irrigation</i>	Lainnya <i>Others</i>
(1)	(2)	(3)	(4)	(5)
1. N a t a r	1 578 632 900	238 160 700	363 790 600	819 415 800
2. Jati Agung	2 218 502 900	154 992 200	0	626 504 900
3. Tanjung Bintang	1 482 248 500	269 963 800	520 589 200	727 198 500
4. Tanjung Sari	1 133 682 200	168 564 800	0	1 697 753 000
5. Kalibung	1 656 350 900	49 591 200	0	1 294 057 900
6. Merbau Mataram	1 726 256 000	0	0	1 273 744 000
7. Way Sulan	1 335 553 700	169 484 500	0	1 494 961 800
8. Sidomulyo	1 498 652 000	661 267 000	0	840 081 000
9. Candipuro	0	0	0	0
10. Way Panji	1 119 124 000	0	0	880 876 000
11. Kalianda	1 370 745 749	61 940 737	203 639 565	1 363 673 949
12. Rajabasa	1 230 010 100	0	0	1 769 989 900
13. P a l a s	969 197 000	0	165 295 000	1 865 508 000
14. S r a g i	1 226 536 100	0	0	1 773 463 900
15. Penengahan	1 133 975 900	0	231 799 900	1 634 224 200
16. Ketapang	0	0	0	0
17. Bakauheni	779 799 900	0	660 570 000	1 559 630 100
<b>Jumlah/ Total</b>	<b>20 459 267 849</b>	<b>1 773 964 937</b>	<b>2 145 684 265</b>	<b>19 621 082 949</b>

**Sumber :** BPMD Kabupaten Lampung Selatan

Source BPMD of Lampung Selatan Regency

**PENDAPATAN REGIONAL**  
*Regional Income*



<http://lampungplatakrab.bps.go.id>



9. Pendapatan Regional

Produk Domestik Regional Bruto (PDRB) Atas Dasar Harga Berlaku pada tahun 2011 terjadi kenaikan sebesar 1,04 trilyun rupiah jika dibandingkan tahun 2010. Dari 9 sektor, sektor pertanian merupakan penyumbang terbesar dengan nilai tambah sebesar 5,113 trilyun rupiah disusul sektor transportasi & komunikasi 1,464 trilyun rupiah dan sektor perdagangan, hotel & restoran 1,212 trilyun rupiah. Sedangkan sektor terkecil sumbangannya adalah sektor listrik & air bersih.

Laju pertumbuhan ekonomi Kabupaten Lampung Selatan dari tahun ke tahun selalu tumbuh positif, hal tersebut menunjukkan adanya peningkatan nilai tambah pada tiap-tiap sektornya. Pada tahun 2011, laju pertumbuhan ekonomi mencapai 6,03 persen atau meningkat 0,32 persen dibanding tahun 2010.

9. Pendapatan Regional

Gross Regional domestic product (GDP) on the basis of Rates in force in Ascension for the 2011 happen a gazillion dollars if compared with 1.04 in 2010. Of the 9 sectors, the agricultural sector is the largest contributor to the added value of a gazillion dollars followed by sector 5,113 transport & amp; 1,464 trillion rupiah communication and trade sectors, hotel & amp; Restaurant 1,212 trillion rupiah. While his contributions are the smallest sector of the electric sector & clean water.

The rate of economic growth of South Lampung Regency over the years are always growing positively, it would show an increase in the value added in each sektornya. In 2011, the rate of economic growth reached 6,03 increased 0.32 percent or per cent compared to the year 2010.

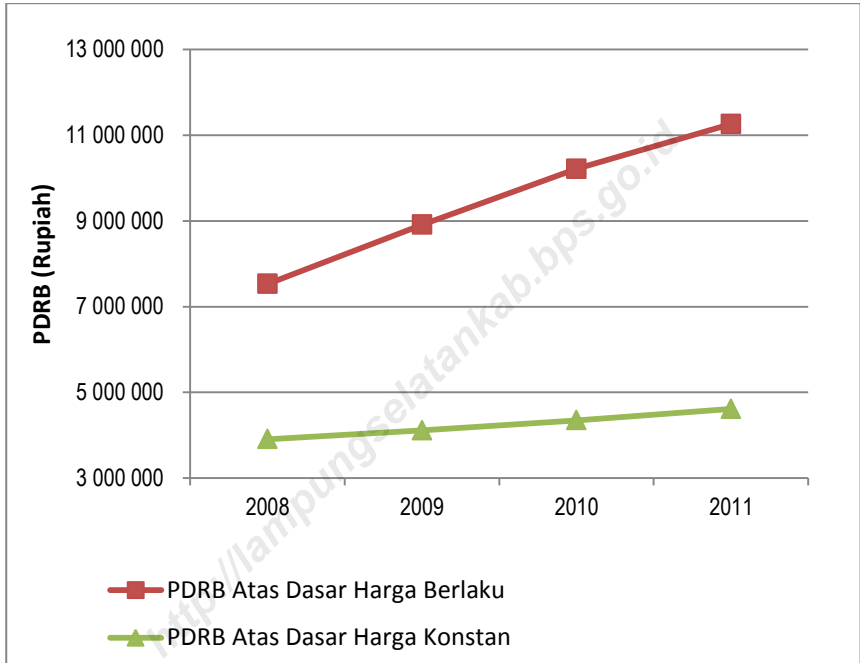


Grafik  
Graphic

9.1

Produk Domestik Regional Bruto Atas Dasar Harga Berlaku dan Atas Dasar Harga Konstan di Kabupaten Lampung Selatan (Juta Rp), 2008-2011

*Gross Domestic Regional Product at Current Market Prices and Constant Market Prices of Kabupaten Lampung Selatan Regency (in Million Rupiahs), 2008-2011*

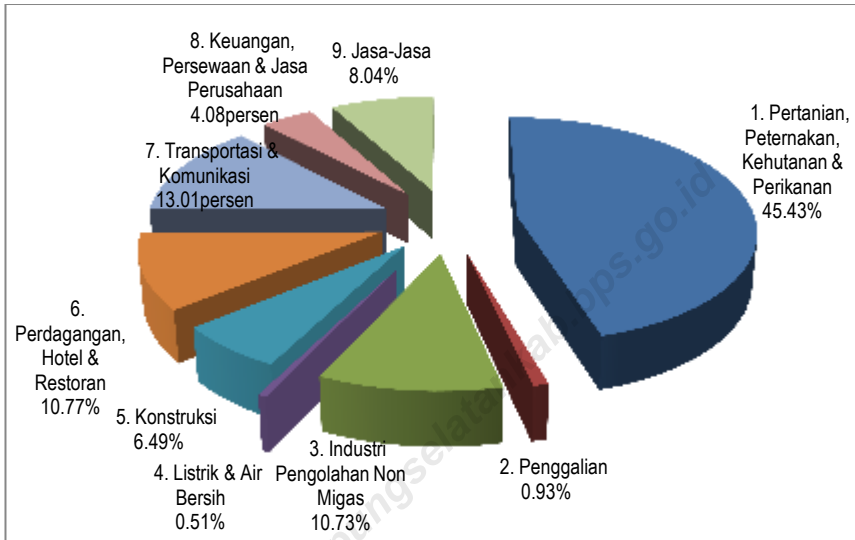


**Grafik**  
*Graphic*

9.2

Produk Domestik Regional Bruto Atas Dasar Harga Berlaku menurut Lapangan Usaha di Kabupaten Lampung Selatan (Juta Rp), 2011

*Gross Domestic Regional Product at Current Market Prices by Industrial Origin of Kabupaten Lampung Selatan Regency (in Million Rupiahs), 2011*





**Tabel** 9.1 **Produk Domestik Regional Bruto Atas Dasar Harga Berlaku menurut Lapangan Usaha diKabupaten Lampung Selatan (Juta Rp), 2009-2011**  
*Gross Domestic Regional Product at Current Market Prices by Industrial Origin of Kabupaten Lampung Selatan Regency (in Million Rupiahs), 2009-2011*

Lapangan Usaha	2008	2009	2010 <sup>*)</sup>	2011 <sup>***)</sup>
(1)	(2)	(3)	(4)	(5)
1. Pertanian, Peternakan, Kehutanan & Perikanan	3 537 143	4 274 623	4 727 609	5 113 798
2. Penggalian	76 022	78 663	85 134	104 948
3. Industri Pengolahan Non Migas	662 920	813 862	1 050 160	1 207 500
4. Listrik & Air Bersih	35 157	41 531	48 862	57 071
5. Konstruksi	456 961	524 319	629 830	730 144
6. Perdagangan, Hotel & Restoran	791 270	914 631	1 117 636	1 212 542
7. Transportasi & Komunikasi	913 110	1 129 597	1 264 644	1 464 561
8. Keuangan, Persewaan & Jasa Perusahaan	378 046	417 135	439 700	459 285
9. Jasa-Jasa	677 597	713 253	849 791	905 489
<b>Produk Domestik Regional Bruto</b>	<b>7 528 225</b>	<b>8 907 613</b>	<b>10 213 365</b>	<b>11 255 337</b>

**Sumber :** Badan Pusat Statistik Kabupaten Lampung Selatan

Source BPS - Statistics of Lampung Selatan Regency

<sup>\*)</sup> Angka diperbaiki

<sup>\*\*\*)</sup> Angka sementara

**Tabel** 9.2 Produk Domestik Regional Bruto Atas Dasar Harga Konstan 2000 menurut Lapangan Usaha di Kabupaten Lampung Selatan (Juta Rp), 2011  
**Table** 9.2 *Gross Domestic Regional Product at Constant Market Prices 2000 by Industrial Origin of Kabupaten Lampung Selatan Regency (in Million Rupiahs), 2009-2011*

Lapangan Usaha	2008	2009	2010 <sup>*)</sup>	2011 <sup>***)</sup>
(1)	(2)	(3)	(4)	(5)
1. Pertanian, Peternakan, Kehutanan & Perikanan	1 906 134	1 964 241	2 030 933	2 104 216
2. Penggalian	47 835	49 318	51 300	54 182
3. Industri Pengolahan Non Migas	337 697	356 640	383 647	423 402
4. Listrik & Air Bersih	14 589	16 183	18 201	20 509
5. Konstruksi	166 535	189 366	205 302	227 808
6. Perdagangan, Hotel & Restoran	448 590	481 287	519 951	552 424
7. Transportasi & Komunikasi	377 534	422 294	476 570	539 875
8. Keuangan, Persewaan & Jasa Perusahaan	239 014	252 032	265 041	277 640
9. Jasa-Jasa	370 514	383 618	399 099	412 494
<b>Produk Domestik Regional Bruto</b>	<b>3 908 442</b>	<b>4 114 980</b>	<b>4 350 044</b>	<b>4 612 550</b>

**Sumber :** Badan Pusat Statistik Kabupaten Lampung Selatan

Source BPS - Statistics of Lampung Selatan Regency

\*) Angka diperbaiki

\*\*\*) Angka sementara

**Tabel** 9.3 Laju Pertumbuhan Produk Domestik Regional Bruto Atas Dasar Harga Konstan menurut Lapangan Usaha di Kabupaten Lampung Selatan (Persen), 2009-2011  
**Table** 9.3 Growth Rate of Gross Regional Domestic Product at Constant Market Prices 2000 by Industrial Origin of Kabupaten Lampung Selatan Regency (in Million Rupiahs), 2009-2011

Lapangan Usaha	2008	2009	2010 <sup>*)</sup>	2011 <sup>***)</sup>
(1)	(2)	(3)	(4)	(5)
1. Pertanian, Peternakan, Kehutanan & Perikanan	3.09	3.05	3.40	3.61
2. Penggalian	4.04	3.10	4.02	5.62
3. Industri Pengolahan Non Migas	4.20	5.61	7.57	10.36
4. Listrik & Air Bersih	8.22	10.92	12.47	12.68
5. Konstruksi	10.90	13.71	8.42	10.96
6. Perdagangan, Hotel & Restoran	7.84	7.29	8.03	6.25
7. Transportasi & Komunikasi	12.13	11.86	12.85	13.28
8. Keuangan, Persewaan & Jasa Perusahaan	6.38	5.45	5.16	4.75
9. Jasa-Jasa	3.12	3.54	4.04	3.36
<b>Produk Domestik Regional Bruto</b>	<b>5.09</b>	<b>5.28</b>	<b>5.71</b>	<b>6.03</b>

**Sumber :** Badan Pusat Statistik Kabupaten Lampung Selatan

Source BPS - Statistics of Lampung Selatan Regency

\*) Angka diperbaiki

\*\*\*) Angka sementara



**PERBANDINGAN  
KABUPATEN**  
*Regency Comparison*



<http://lampu.pusatdata.bps.go.id>



10. Perbandingan Kabupaten

Kabupaten Lampung Selatan merupakan daerah dengan jumlah penduduk terbanyak ke-4 di Provinsi Lampung. Begitu juga untuk Produk Domestik Regional Bruto (PDRB) adhb tahun 2011 berada di peringkat ke-4 terbesar setelah Kota Bandar Lampung, Kabupaten Lampung Tengah dan Lampung Timur.

Pendapatan per kapita Kabupaten Lampung Selatan berada di peringkat ke-7, dibawah Kabupaten Lampung Timur. Sedangkan untuk Indeks Pembangunan Manusia, pada tahun 2010-2011 Kabupaten Lampung berada di peringkat ke-9.

10. Regency Comparison

*Lampung Selatan Regency is the region with the largest number of inhabitants in the province of Lampung. Likewise for gross Regional domestic product (GDP) adhb 2011 is ranked as the fourth largest after the city of Bandar Lampung, Lampung Regency East Lampung and Central.*

*Income per capita district lampung selatan be ranked 7th, helpdown district lampung the east. While to the human development index, in the year from 2010 district lampung be ranked 9th*





**Tabel** 10.1 Jumlah Penduduk menurut Kabupaten/Kota di Provinsi Lampung), 2009-2011  
**Table** Population in Lampung Province (Million Rupiahs), 2009-2011

Kabupaten/Kota	2009	2010	2011
(1)	(2)	(3)	(4)
Lampung Barat	414 585	419 037	423 586
Tanggamus	529 893	536 613	542 439
Lampung Selatan	901 655	912 490	922 397
Lampung Timur	945 367	951 639	961 971
Lampung Tengah	1 160 667	1 170 717	1 183 427
Lampung Utara	580 163	584 277	590 620
Way Kanan	401 272	406 123	410 532
Tulang Bawang	388 766	397 906	402 226
Pesawaran	394 267	398 848	403 178
Pringsewu	363 683	365 369	369 336
Tulang Bawang Barat	248 154	250 707	253 429
Mesuji	185 518	187 407	189 442
Bandar Lampung	869 470	881 801	891 374
Metro	142 988	145 471	147 050

**Sumber :** Badan Pusat Statistik Provinsi Lampung

*Source* BPS - Statistics of Lampung Province

**Keterangan / Note :** - Tahun 2009 hasil estimasi mundur berdasarkan data penduduk SP2010  
 - Tahun 2010 hasil SP2010  
 - Tahun 2011 hasil Proyeksi Penduduk

**Tabel** 10.2 PDRB Atas Dasar Harga Berlaku menurut Kabupaten/Kota di Provinsi Lampung (Juta Rupiah), 2009-2011  
**Table** Gross Regional Domestic Product By Regency/Municipality in Lampung Province (Million Rupiahs), 2009-2011

Kabupaten/Kota	2009	2010 *)	2011 **)
(1)	(2)	(3)	(4)
Lampung Barat	2 548 162	2 825 937	3 380 542
Tanggamus	4 175 052	5 214 600	8 638 662
Lampung Selatan	8 907 613	10 213 365	11 255 337
Lampung Timur	8 958 865	10 524 809	11 940 095
Lampung Tengah	11 092 671	13 637 490	16 650 401
Lampung Utara	6 614 418	8 150 694	10 444 595
Way Kanan	2 537 811	3 000 463	3 461 124
Tulang Bawang	4 755 257	5 677 662	6 501 225
Pesawaran	4 119 613	5 131 591	6 047 546
Pringsewu	2 536 309	2 963 315	3 297 877
Tulang Bawang Barat	2 609 711	2 943 052	3 237 133
Mesuji	2 597 404	3 219 379	3 968 804
Bandar Lampung	17 067 998	19 437 165	22 311 918
Metro	1 023 723	1 168 320	1 319 875

**Sumber :** Badan Pusat Statistik Provinsi Lampung

Source BPS - Statistics of Lampung Province

**Tabel** 10.3 PDRB per Kapita Atas Dasar Harga Berlaku menurut Kabupaten/Kota di Provinsi Lampung (Juta Rupiah), 2009-2011  
**Table** 10.3 Percapita Regional Income by Regency/Municipality in Lampung Province (Million Rupiahs), 2009-2011

Kabupaten/Kota	2009	2010 <sup>*)</sup>	2011 <sup>**)</sup>
(1)	(2)	(3)	(4)
Lampung Barat	6.15	6.74	7.98
Tanggamus	7.88	8.90	10.16
Lampung Selatan	9.88	11.19	12.20
Lampung Timur	9.48	11.06	12.41
Lampung Tengah	11.75	14.22	16.36
Lampung Utara	11.40	13.95	17.68
Way Kanan	6.32	7.39	8.43
Tulang Bawang	12.23	14.27	16.16
Pesawaran	10.45	12.87	15.00
Pringsewu	6.97	8.11	8.93
Tulang Bawang Barat	14.07	15.70	17.09
Mesuji	10.47	12.84	15.66
Bandar Lampung	19.63	22.04	25.03
Metro	7.16	8.03	8.98

**Sumber :** Badan Pusat Statistik Provinsi Lampung

Source BPS - Statistics of Lampung Province

**Tabel** 10.4 Laju Pertumbuhan Atas Dasar Harga Konstan menurut Kabupaten/Kota di Provinsi Lampung (Persen), 2009-2011  
**Table** *Growth Rate of Gross Regional Domestic Product at Constant Market Price 2000 by Regency/Municipality in Province Lampung (%), 2009-2011*

Kabupaten/Kota	2009	2010 <sup>*)</sup>	2011 <sup>**)</sup>
(1)	(2)	(3)	(4)
Lampung Barat	5.64	5.72	4.54
Tanggamus	5.46	5.59	6.24
Lampung Selatan	5.28	5.71	6.03
Lampung Timur	4.38	5.06	6.08
Lampung Tengah	5.94	5.88	5.75
Lampung Utara	6.32	4.98	6.23
Way Kanan	5.04	5.17	5.49
Tulang Bawang	-51.13	6.19	5.50
Pesawaran	5.69	5.91	6.41
Pringsewu	5.80	6.95	7.10
Tulang Bawang Barat	x	5.92	6.13
Mesuji	x	5.89	6.36
Bandar Lampung	6.01	6.33	6.53
Metro	5.32	5.89	6.40

**Sumber :** Badan Pusat Statistik Provinsi Lampung

Source BPS - Statistics of Lampung Province

**Tabel** 10.5 IPM dan Peringkat menurut Kabupaten/Kota di Provinsi Lampung, 2010-2011

*Human Development Index and Ranking by Regency/Municipality in Province Lampung, 2010-2011*

Kabupaten/Kota Regency/Municipality	IPM <i>Human Development Index</i>		Peringkat Ranking	
	2010	2011	2010	2011
(1)	(2)	(3)	(4)	(5)
Lampung Barat	69.28	69.72	12	12
Tanggamus	71.31	71.83	4	4
Lampung Selatan	70.06	70.53	9	9
Lampung Timur	70.73	71.26	6	6
Lampung Tengah	70.74	71.29	5	5
Lampung Utara	70.36	70.81	7	8
Way Kanan	69.92	70.43	10	10
Tulang Bawang	70.34	70.96	8	7
Pesawaran	69.77	70.30	11	11
Pringsewu	71.97	72.37	3	3
Tulang Bawang Barat	67.49	67.98	14	14
Mesuji	68.98	69.32	13	13
Bandar Lampung	75.70	76.29	2	2
Metro	76.25	76.95	1	1

**Sumber :** Badan Pusat Statistik Kabupaten Lampung Selatan

Source BPS - Statistics of Lampung Selatan Regency







# DATA

## MENCERDASKAN BANGSA

<http://lampungselatankab.bps.go.id>



BPS Kabupaten Lampung Selatan  
Jl. Indra Bangsawan No. 24 Kalianda  
Telp/Fax. (0727) 322241  
<http://lampungselatankab.bps.go.id>

