

MEDAN SUNGGAL DALAM ANGKA 2015



**BADAN PUSAT STATISTIK
KOTA MEDAN**

MEDAN SUNGGAL DALAM ANGKA 2015



MEDAN SUNGGAL DALAM ANGKA 2015

Katalog BPS : 1102001.1275110
No. Publikasi : 1270.1514

Ukuran buku : 21cm x 15 cm
Jumlah Halaman : xv + 91

Naskah:
Koordinator Statistik Kecamatan Medan Sunggal

Penanggung Jawab:
Kepala BPS Kota Medan

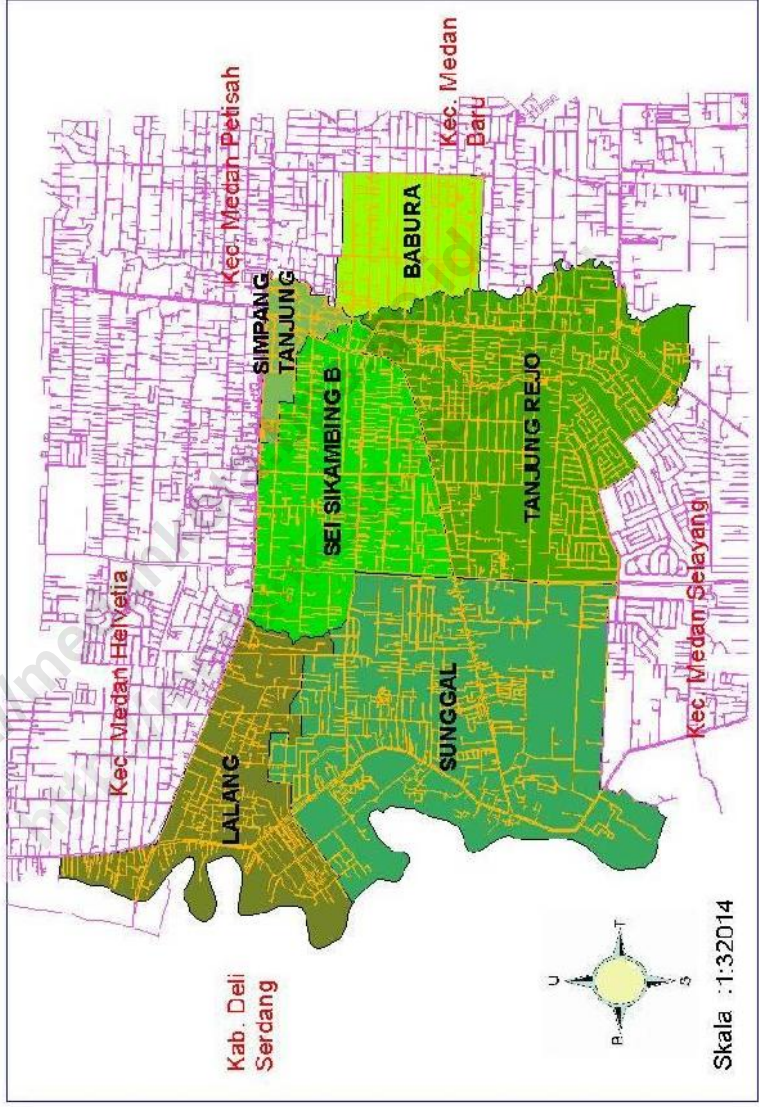
Penyunting:
Seksi Integrasi Pengolahan dan Diseminasi Statistik

Gambar Kulit:
Seksi Integrasi Pengolahan dan Diseminasi Statistik

Diterbitkan:
Badan Pusat Statistik Kota Medan

Boleh dikutip dengan menyebut sumbernya

Peta Kecamatan Medan Sunggal



PEMERINTAH KOTA MEDAN



Pengertian lambang Kota Medan :

- ❑ Suatu perisai terbagi atas 5 bagian yang masing-masing melukiskan 5 bahan pokok terpenting yang diekspor dari Medan yakni; Nenas Sisal, Teh, Pohon Getah, Kelapa Sawit dan Tembakau
- ❑ Suatu lingkaran yang terdiri dari setangkai padi dan sedahan kapas, masing-masing terdiri dari 17 biji padi dan 8 bunga kapas
- ❑ Suatu bambu runcing yang terletak dibelakang perisai
- ❑ Suatu bintang bambu runcing dan 4 tiang yang menjinjing perisai dan lingkaran tsb dan menghubungkan pita sutera

Arti lambang-lambang yang terdapat pada Logo Kota Medan :

- ❑ 17 Biji padi berarti tanggal 17 dari Hari Proklamasi Kemerdekaan Republik Indonesia
- ❑ 8 Bunga kapas berarti bulan ke-8 dari Tahun Proklamasi Kemerdekaan Republik Indonesia
- ❑ 4 Tiang dan 5 bahagian dari perisai berarti Tahun 45 dari Proklamasi Kemerdekaan Republik Indonesia

- ❑ Satu bambu runcing yang terletak di belakang perisai, adalah lambang perjuangan Kemerdekaan Republik Indonesia, dan lima bahan-bahan

pokok yang terpenting di hadapan bambu runcing, berarti kemakmuran serta Keadilan Sosial yang merata ada dihadapan kita.

- ❑ Bintang yang bersinar lima adalah Bintang Nasional yang berarti bahwa hidup penduduk Kota Medan khususnya dan Indonesia umumnya akan bersinar-sinar, bahagia dan lepas dari kemiskinan dan kemelaratan.
- ❑ Lima sinar Bintang, lima bahan-bahan pokok terpenting yang di ekspor dari Medan dan lima bahagian perisai berarti Pancasila, yang menjadi Dasar Negara Republik Indonesia

<http://medankota.bps.go.id>
<http://medankota.bps.go.id>

KATA PENGANTAR

Dengan memanjatkan puji dan syukur ke hadirat Tuhan Yang Maha Esa, kami telah dapat menyelesaikan publikasi "Medan Sunggal Dalam Angka Tahun 2015" ini. Usainya penerbitan publikasi ini dimungkinkan berkat adanya bantuan dari Pemerintah Kecamatan Medan Sunggal serta instansi pemerintah terkait lainnya.

Kebutuhan akan data statistik semakin meningkat terutama dalam menyambut millenium kedua. Hal tersebut menjadi pendorong bagi kami untuk menyusun publikasi ini. Data yang disajikan bersumber dari data yang terdapat di kantor kecamatan Medan Sunggal, kantor kelurahan se-kecamatan Medan Sunggal serta instansi pemerintah lainnya. Selain itu data yang ada pada publikasi ini merupakan data yang bersumber dari berbagai kegiatan rutin, survei maupun sensus yang diselenggarakan Badan Pusat Statistik dikecamatan Medan Sunggal.

Pada kesempatan ini kami mengucapkan banyak terima kasih kepada Camat Medan Sunggal atas perhatian dan bantuannya serta kepada instansi - instansi pemerintah terkait lainnya sehingga terbitnya publikasi ini.

Saran dan kritik demi penyempurnaan publikasi ini di masa yang akan datang sangat kami harapkan dari berbagai pihak.

Akhirnya semoga penyajian data statistik ini dapat membantu memenuhi kebutuhan data bagi pihak - pihak yang memerlukan serta juga dapat bermanfaat bagi semua pihak.

Medan, September 2015

**Kepala Badan Pusat Statistik
Kota Medan,**



**Darwis Sitorus, S.Si, M.Si
NIP.19650801 198901 1 002**

Daftar Isi

	Hal
Peta Medan Sunggal	iii
Lambang Kota Medan	iv
Kata Sambutan Camat Medan Sunggal	Error! Bookmark not defined.
Kata Pengantar KSK Medan Sunggal	vi
Daftar Publikasi BPS Kota Medan Terbitan tahun 2014	Error! Bookmark not defined.
Daftar Isi	ix
Daftar Tabel	x
Daftar Gambar.....	xiv
Daftar Lampiran	xv
Bab I Keadaan Geografis	1
Bab II Pemerintahan.....	9
Bab III Penduduk dan Tenaga Kerja	17
Bab IV Sosial.....	33
Bab V Industri, Energi dan Air Minum	51
Bab VI Ekonomi.....	59
Bab VII Hotel, Restoran dan Pariwisata	67
Bab VIII Keuangan dan Harga	75
Lampiran	81

Daftar Tabel

Tabel	Judul	Hal
Tabel 1.1 :	Letak dan Geografis Kecamatan Medan Sunggal, 2014	5
Tabel 1.2 :	Luas Wilayah diperinci menurut Kelurahan di Kecamatan Medan Sunggal, 2011 - 2014	6
Tabel 1.3 :	Jarak Kantor Lurah ke Kantor Camat di Kecamatan Medan Sunggal Tahun 2014	7
Tabel 1.4 :	Daftar Alamat Kantor Kelurahan di Kecamatan Medan Sunggal, 2014.....	8
Tabel 2.1 :	Banyaknya Lingkungan, RW, RT, dan Blok Sensus diperinci menurut Kelurahan di Kecamatan Medan Sunggal, 2011 - 2014.....	13
Tabel 2.2 :	Banyaknya Pegawai Negeri Kantor Camat dan Instansi - instansi Pemerintah di Kecamatan Medan Sunggal, 2011 - 2014 (Jiwa).....	14
Tabel 2.3 :	Banyaknya Pegawai Negeri menurut golongan diperinci menurut Kantor Kelurahan di Kecamatan Medan Sunggal, 2011 - 2014 (Jiwa).....	15
Tabel 2.4 :	Banyaknya Pertahanan Sipil menurut Kelurahan di Kecamatan Medan Sunggal, 2011 - 2014.....	16
Tabel 3.1 :	Jumlah penduduk, Luas Kelurahan, kepadatan penduduk per Km diperinci menurut Kelurahan di Kecamatan Medan Sunggal, 2011 - 2014.....	21
Tabel 3.2 :	Banyaknya Rumah Tangga, Penduduk dan Rata-rata anggota Rumah Tangga diperinci menurut Kelurahan di Kecamatan Medan Sunggal, 2011 - 2014.....	22
Tabel 3.3:	Jumlah Penduduk menurut jenis kelamin diperinci menurut Kelurahan di Kecamatan Medan Sunggal, 2011 - 2014	23
Tabel 3.4:	Jumlah Penduduk Menurut Kelompok Umur & Jenis Kelamin di Kecamatan Medan Sunggal, 2011 - 2014.....	24

Tabel 3.5 :	Banyaknya Warga Negara Asing menurut Kewarganegaraan diperinci menurut Kelurahan di Kecamatan Medan Sunggal, 2011 - 2014.....	25
Tabel 3.6:	Banyaknya Warga Negara Indonesia turunan Cina menurut jenis kelamin diperinci menurut kelurahan di Kecamatan Medan Sunggal, 2011 - 2014	26
Tabel 3.7 :	Banyaknya Penduduk usia 7-12 tahun dan status pendidikan diperinci menurut Kelurahan di Kecamatan Medan Sunggal, 2011 - 2014	27
Tabel 3.8:	Banyaknya Mutasi dan Mutandis Penduduk diperinci menurut Kelurahan di Kecamatan Medan Sunggal, 2011 - 2014	28
Tabel 3.9 :	Komposisi Mata Pencaharian Penduduk diperinci menurut Kelurahan di Kecamatan Medan Sunggal, 2011 - 2014	29
Tabel 3.10 :	Persentase (%) Penduduk Menurut Agama yang dianut diperinci menurut Kelurahan di Kecamatan Medan Sunggal, 2011 - 2014.....	31
Tabel 4.1 :	Jumlah Sekolah Taman Kanak-kanak (TK) Negeri, dan Swasta diperinci menurut Kelurahan di Kecamatan Medan Sunggal, 2011 - 2014.....	37
Tabel 4.2 :	Jumlah Sekolah Dasar Negeri dan Swasta diperinci menurut Kelurahan di Kecamatan Medan Sunggal, 2011 - 2014	38
Tabel 4.3 :	Jumlah Murid Sekolah Dasar Negeri dan Swasta diperinci menurut Kelurahan di Kecamatan Medan Sunggal, 2011 - 2014.....	39
Tabel 4.4 :	Jumlah Guru Sekolah Dasar Negeri dan Swasta diperinci menurut Kelurahan di Kecamatan Medan Sunggal, 2011 - 2014	40
Tabel 4.5 :	Jumlah Sekolah Lanjutan Tingkat Pertama Negeri dan Swasta diperinci menurut Kelurahan di Kecamatan Medan Sunggal, 2011 - 2014.....	41

Tabel 4.6 :	Jumlah Sekolah Lanjutan Tingkat Atas Negeri dan Swasta diperinci menurut Kelurahan di Kecamatan Medan Sunggal, 2011 - 2014.....	42
Tabel 4.7 :	Banyaknya Rumah Sakit, Puskesmas, Pustu dan BPU diperinci menurut Kelurahan di Kecamatan Medan Sunggal, 2011 - 2014.....	43
Tabel 4.8 :	Jumlah Posyandu, Dokter dan Bidan yang melayani KB diperinci menurut Kelurahan di Kecamatan Medan Sunggal, 2011 - 2014.....	44
Tabel 4.9 :	Jumlah Pasangan Usia Subur (PUS) yang mempergunakan alat alat kontrasepsi , Pil dan Suntikan diperinci menurut Kelurahan di Kecamatan Medan Sunggal, 2011 - 2014	45
Tabel 4.10 :	Banyaknya Sarana Ibadah diperinci menurut Kelurahan di Kecamatan Medan Sunggal, 2011 - 2014.....	47
Tabel 4.11 :	Banyaknya Nikah, Talak, Cerai dan Rujuk diperinci menurut Kelurahan di Kecamatan Medan Sunggal, 2011 - 2014	48
Tabel 4.12 :	Banyaknya Lapangan Olah Raga menurut jenis Olah Raga diperinci menurut Kelurahan di Kecamatan Medan Sunggal, 2011 - 2014.....	49
Tabel 5.1 :	Banyaknya Perusahaan Industri Besar, Sedang, Kecil dan Kerajinan Rumah Tangga diperinci menurut Kelurahan di Kecamatan Medan Sunggal, 2011 - 2014.....	54
Tabel 5.2 :	Banyaknya Rumah Tangga Pelanggan Listrik Negara diperinci menurut Kelurahan di Kecamatan Medan Sunggal, 2011 - 2014.....	55
Tabel 5.3 :	Banyaknya Rumah Tangga Pelanggan Gas Negara diperinci menurut Kelurahan di Kecamatan Medan Sunggal, 2011 - 2014	56
Tabel 5.4 :	Banyaknya Rumah Tangga Pelanggan Air Minum melalui PAM diperinci menurut Kelurahan di Kecamatan Medan Sunggal, 2011 - 2014.....	57

Tabel 6.1 :	Banyaknya Pasar dan Pertokoan diperinci menurut Kelurahan di Kecamatan Medan Sunggal, 2011 - 2014.....	62
Tabel 6.2 :	Jumlah Pasar Yang Dikelola Pemerintah, Swasta, dan Tanpa Pengelola diperinci menurut Kelurahan di Kecamatan Medan Sunggal, 2011- 2014.....	63
Tabel 6.3 :	Jumlah SPBU dan Agen Minyak Tanah (Pangkalan) diperinci menurut Kelurahan di Kecamatan Medan Sunggal, 2011 - 2014.....	64
Tabel 6.4 :	Banyaknya Bengkel Sepeda Motor dan Mobil diperinci menurut Kelurahan di Kecamatan Medan Sunggal, 2011 - 2014	65
Tabel 6.5 :	Banyaknya Tempat Pencucian Mobil (Doorsmer) diperinci menurut Kelurahan di Kecamatan Medan Sunggal, 2011 - 2014	66
Tabel 7.1 :	Jumlah Hotel, Bioskop, Night Club dan Bilyard diperinci menurut Kelurahan di Kecamatan Medan Sunggal, 2011 - 2014	70
Tabel 7.2 :	Banyaknya Rumah Makan/Restoran dan Warung Minum diperinci menurut Kelurahan di Kecamatan Medan Sunggal, 2011 - 2014.....	71
Tabel 7.3 :	Jumlah Panti Pijat, Masseur, Pangkas, Salon dan Praktek Dukun Patah diperinci menurut Kelurahan di Kecamatan Medan Sunggal, 2011 - 2014	72
Tabel 7.4 :	Jumlah Tempat Video Game/Play Station dan Penyewaan Kaset Video/VCD/DVD diperinci menurut Kelurahan di Kecamatan Medan Sunggal, 2011 - 2014.....	73
Tabel 8.1 :	Banyaknya Lembaga Keuangan diperinci menurut Kelurahan di Kecamatan Medan Sunggal, 2011 - 2014	78

Daftar Gambar

Gambar	Judul	Hal
Gambar 1.1	Luas Wilayah tiap kelurahan di Kecamatan Medan Sunggal, 2014 (Km ²)	3
Gambar 2.1	Banyaknya Blok Sensus tiap Kelurahan di Kecamatan Medan Sunggal, 2011 - 2014	12
Gambar 2.2	Banyaknya PNS di Kantor Camat dan Instansi lain di Kecamatan Medan Sunggal berdasarkan golongan (Jiwa)	12
Gambar 3.1	Jumlah Penduduk tiap kelurahan di Kecamatan Medan Sunggal, 2014.....	20
Gambar 3.2	Komposisi mata pencarian penduduk di Kecamatan Medan Sunggal, 2014.....	20
Gambar 4.1	Banyaknya Rumah sakit, Puskesmas, Pustu, BPU di Kecamatan Medan Sunggal, 2014.....	36
Gambar 4.2	Persentase penggunaan Alat Kontrasepsi pasangan usia subur di kecamatan Medan Sunggal, 2014	36
Gambar 5.1	Banyaknya Rumah tangga Pelanggan AIR PAM, Listrik PLN dan Gas Negara tiap Kelurahan di Kecamatan Medan Sunggal, 2014.....	53
Gambar 6.1	Banyaknya Pasar dan pertokoan tiap kelurahan di Kecamatan Medan Sunggal, 2014.....	61
Gambar 7.1	Banyaknya Hotel, Restoran, dan Warung Makan / Minum di Kecamatan Medan Sunggal, 2014.....	69

Daftar Lampiran

Daftar	Judul	Hal
Daftar 1 :	Nama Camat dan Lamanya menjabat di Kecamatan Medan Sunggal sejak Tahun 1974 s/d sekarang.....	82
Daftar 2.1 :	Nama Lurah dan Lamanya menjabat di Kelurahan Sunggal Kecamatan Medan Sunggal	85
Daftar 2.2 :	Nama Lurah dan Lamanya menjabat di Kelurahan Tanjung Rejo Kecamatan Medan Sunggal. Error! Bookmark not defined.	
Daftar 2.3 :	Nama Lurah dan Lamanya menjabat di Kelurahan Babura Kecamatan Medan Sunggal. Error! Bookmark not defined.	
Daftar 2.4 :	Nama Lurah dan Lamanya menjabat di Kelurahan Simpang Tanjung Kecamatan Medan Sunggal.....	88
Daftar 2.5 :	Nama Lurah dan Lamanya menjabat di Kelurahan Sei Sikambing - B Kecamatan Medan Sunggal	89
Daftar 2.6 :	Nama Lurah dan Lamanya menjabat di Kelurahan Lalang Kecamatan Medan Sunggal	90
Daftar 3:	Daftar Nama Lurah dan Alamat Kantor Kelurahan di Kecamatan Medan Sunggal, 2014.....	91

KEADAAN GEOGRAFIS

1

<http://medankota.ac.id>
<http://medankota.ac.id>

1.1 Letak dan Geografis Kecamatan Medan Sunggal Tahun 2014

Kecamatan Medan Sunggal berbatasan langsung dengan Kecamatan Medan Helvetia di sebelah utara, Kecamatan Medan Selayang di sebelah selatan, kabupaten Deli Serdang di sebelah barat dan Kecamatan Medan Baru dan Medan Petisah di sebelah timur. Kecamatan Medan Sunggal merupakan salah satu kecamatan di Kota Medan yang mempunyai luas sekitar 13,90 km². dengan ketinggian wilayah sekitar 17 meter sampai dengan 28 meter diatas permukaan laut, ketinggian terendah berada di kelurahan Lalang dan Ketinggian tertinggi berada dikelurahan Sunggal. Sedangkan Jarak kantor kecamatan ke kantor walikota Medan yaitu sekitar \pm 8 km.

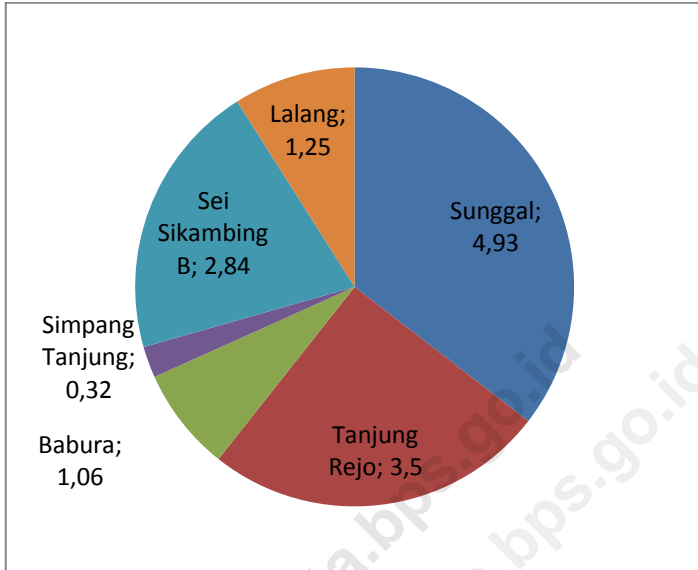
1.2 Luas Wilayah diperinci per Kelurahan di Kecamatan Medan Sunggal Tahun 2014

Dari 6 kelurahan di kecamatan Medan Sunggal, kelurahan Sunggal memiliki luas wilayah yang terluas yaitu sebesar 4,93 km² sedangkan kelurahan Simpang Tanjung mempunyai luas terkecil yakni 0,32 km².

1.3 Jarak Kantor Lurah ke Kantor Camat di Kecamatan Medan Sunggal Tahun 2014

Ditinjau dari jarak antara kantor kelurahan dan kantor kecamatan, kantor kelurahan Babura memiliki jarak terjauh dari kantor kecamatan Medan Sunggal yaitu sekitar 2,8 km sedangkan kantor kelurahan yang terdekat yaitu kelurahan Sunggal yaitu sekitar 0,8 km.

Gambar 1.1 Luas Wilayah tiap kelurahan di Kecamatan Medan Sunggal, 2014 (Km²)



Sumber : Kantor Camat Medan Sunggal

Tabel 1.1 : Letak dan Geografis Kecamatan Medan Sunggal, 2014

1. Luas wilayah	:	13,9 Km ²
2. Letak diatas permukaan Laut	:	17 - 28 Meter
3. Terletak antara		
Lintang Utara	:	3,5810
Lintang Selatan	:	3,5810
Bujur Timur	:	98,6149
4. Berbatasan dengan		
Sebelah Utara	:	Kec. Medan Helvetia
Sebelah Selatan	:	Kec. Medan Selayang
Sebelah Barat	:	Kab. Deli Serdang
Sebelah Timur	:	Kec. Medan Baru
	:	Kec. Medan Petisah
5. Jarak Kantor Camat ke Kantor Walikota Medan	:	± 8,0 Km.

Sumber : Kantor Camat Medan Sunggal.

Tabel 1.2 : Luas Wilayah diperinci menurut Kelurahan di Kecamatan Medan Sunggal, 2014

Kelurahan	Luas (Km ²)	Persentase terhadap Luas Kecamatan
(1)	(2)	(3)
1. Sunggal	4,93	34,90
2. Tanjung Rejo	3,50	25,00
3. Babura	1,06	5,70
4. Simpang Tanjung	0,32	2,30
5. Sei Sikambing B	2,84	23,20
6. Lalang	1,25	8,90
Jumlah	13,90	100,00

Sumber : Kantor Camat Medan Sunggal.

Tabel 1.3: Jarak Kantor Lurah ke Kantor Camat di Kecamatan Medan Sunggal, 2014

Kelurahan	Jarak ke Kantor Camat
	(Km)
(1)	(2)
1. Sunggal	0,8
2. Tanjung Rejo	2,6
3. Babura	2,8
4. Simpang Tanjung	2,4
5. Sei Sikambing B	1,8
6. Lalang	2,0
Rata – rata	2,0

Sumber : Kantor Lurah sekecamatan Medan Sunggal.

Tabel 1.4 : Daftar Alamat Kantor Kelurahan di Kecamatan Medan Sunggal, 2014

Kelurahan (1)	Alamat Kantor Kelurahan (2)
1. Sunggal	Jl. Balai Desa No.27 (Sunggal)
2. Tanjung Rejo	Jl. Abadi Gg.Balai Desa No.13
3. Babura	Jl. Sei Batanghari No.28
4. Simpang Tanjung	Jl. Balai Desa No.01 (Jl.Gatsu Km. 5,5)
5. Sei Sikambing B	Jl. Merak No.17
6. Lalang	Jl. Balai Desa No.17 (Kp.Lalang)

Sumber : Kantor Camat Medan Sunggal

PEMERINTAHAN

2

<http://medankota.bps.go.id>
<http://medankota.bps.go.id>

2.1 Pemerintahan Kecamatan Medan Sunggal

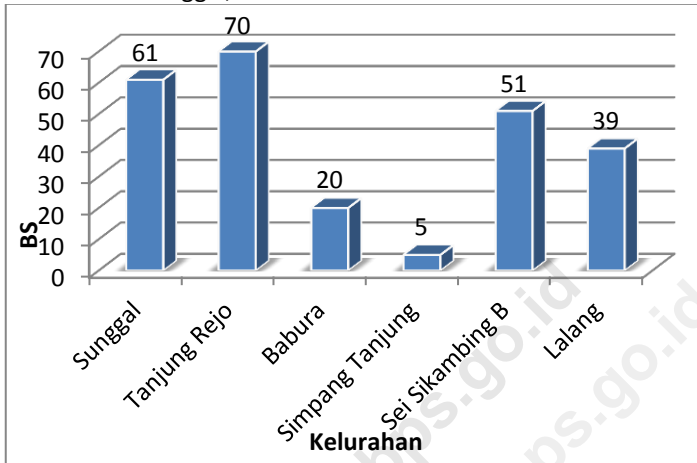
Kecamatan Medan Sunggal yang dipimpin oleh seorang Camat, saat ini terdiri dari 6 kelurahan yang terbagi atas 88 lingkungan, 86 RW, 263 RT dan 246 blok sensus.

2.2 Struktur Pegawai Negeri Kecamatan Medan Sunggal

Tahun 2014, kecamatan Medan Sunggal memiliki jumlah total 221 pegawai negeri yang dialokasikan di Kantor Camat dan Instansi - instansi Pemerintah lainnya dimana alokasi jumlah pegawai terbesar ada di kedua puskesmas (sunggal dan lalang) yang berada diwilayah kecamatan medan sunggal yakni sebanyak 96 pegawai.

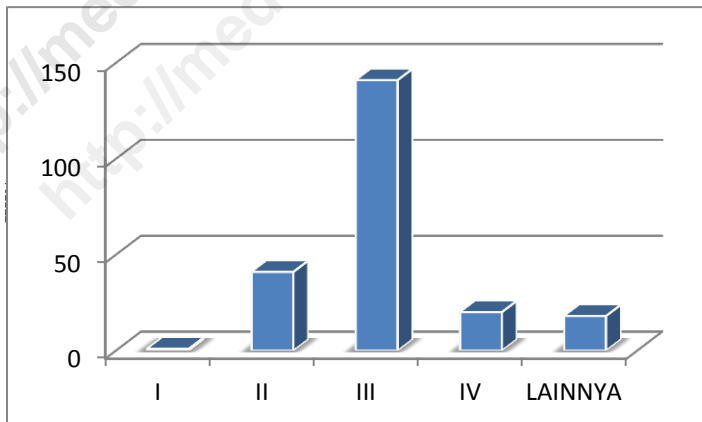
Bila diperinci menurut golongan, dari 46 pegawai negeri kantor kelurahan sekecamatan Medan Sunggal, ternyata sebagian besar pegawai negeri sudah bergolongan III yaitu sebanyak 31 pegawai. Jumlah pegawai negeri terbanyak berada di kantor kelurahan Lalang.

Gambar 2.1 Banyaknya Blok Sensus tiap Kelurahan di Kecamatan Medan Sunggal, 2011 - 2014



Sumber : Kantor Lurah sekecamatan Medan Sunggal

Gambar 2.2 Banyaknya PNS di Kantor Camat dan Instansi lain di Kecamatan Medan Sunggal berdasarkan golongan (Jiwa)



Sumber : Kantor Camat Medan Sunggal.

Tabel 2.1: Banyaknya Lingkungan, RW, RT, dan Blok Sensus diperinci menurut Kelurahan di Kecamatan Medan Sunggal, 2011 – 2014

Kelurahan	Jumlah			
	Ling kungan	RW	RT	Blok Sensus
(1)	(2)	(3)	(4)	(5)
1. Sunggal	14	16	50	61
2. Tanjung Rejo	24	18	65	70
3. Babura	11	12	41	20
4. Simpang Tanjung	4	1	2	5
5. Sei Sikambing B	22	28	68	51
6. Lalang	13	11	37	39
Jumlah				
2014	88	86	263	246
2013	88	86	263	246
2012	88	86	263	246
2011	88	86	263	246

Sumber : Kantor Lurah sekecamatan Medan Sunggal.

Tabel 2.2 : Banyaknya Pegawai Negeri Kantor Camat dan Instansi - instansi Pemerintah di Kecamatan Medan Sunggal, 2011 - 2014 (Jiwa)

Instansi	Golongan					Jumlah
	I	II	III	IV	Lainnya	
(1)	(2)	(3)	(4)	(5)	(6)	(7)
1. Kantor Camat	1	9	18	2	7	37
2. KUA	0	0	8	1	5	14
3. Statistik	0	1	0	0	0	1
4. PPLKB	0	3	3	1	0	7
5. Pertanian	0	0	3	0	0	3
6. PD. Kebersihan	0	0	2	0	0	2
7. Puskesmas	0	18	70	8	0	96
8. Kelurahan	0	9	31	0	6	46
9. Dinas Pendidikan	0	1	6	8	0	15
Jumlah						
2014	1	41	141	20	18	221
2013	1	42	137	18	14	212
2012	1	42	136	18	13	209
2011	3	47	133	16	6	205

Sumber : Kantor Camat Medan Sunggal.

Tabel 2.3 : Banyaknya Pegawai Negeri menurut golongan diperinci menurut Kantor Kelurahan di Kecamatan Medan Sunggal, 2011 - 2014 (Jiwa)

Kelurahan (1)	Golongan					Jumlah (7)
	I (2)	II (3)	III (4)	IV (5)	Lainnya (6)	
1. Sunggal	0	1	6	0	1	8
2. Tanjung Rejo	0	1	5	0	2	8
3. Babura	0	0	5	0	1	6
4. Simpang Tanjung	0	1	4	0	1	6
5. Sei Sikambing B	0	2	5	0	1	8
6. Lalang	0	4	5	0	0	9
Jumlah						
2014	0	9	30	0	6	45
2013	0	9	31	0	6	46
2012	0	9	31	0	6	46
2011	1	9	31	0	0	41

Sumber : Kantor Camat Medan Sunggal.

Tabel 2.4 : Banyaknya Pertahanan Sipil menurut Kelurahan di Kecamatan Medan Sunggal, 2011 - 2014

Kelurahan	Pertahanan Sipil			Jumlah
	Wanra	Kamra	Linmas	
(1)	(2)	(3)	(4)	(5)
1. Sunggal	0	0	0	0
2. Tanjung Rejo	0	0	0	0
3. Babura	0	0	0	0
4. Simpang Tanjung	0	0	0	0
5. Sei Sikambing B	0	0	0	0
6. Lalang	0	0	0	0
Jumlah				
2014	0	0	0	0
2013	0	0	0	0
2012	0	0	6	6
2011	0	0	6	6

Sumber : Kantor Lurah sekecamatan Medan Sunggal.

**PENDUDUK
DAN
TENAGA KERJA**

3

<http://medanmata.bps.go.id>
<http://medanmata.bps.go.id>

3.1 Jumlah penduduk, Luas Kelurahan, kepadatan penduduk per Km diperinci menurut Kelurahan di Kecamatan Medan Sunggal Tahun 2014

Kecamatan Medan Sunggal dihuni oleh 115.687 orang penduduk dimana penduduk terbanyak berada di Kelurahan Tanjung Rejo yakni sebanyak 31.841 orang. Jumlah penduduk terkecil di kelurahan Simpang Tanjung yakni sebanyak 884 orang.

Bila dibandingkan antara jumlah penduduk serta luas wilayahnya, maka kelurahan Lalang merupakan kelurahan terpadat yaitu 14.788 jiwa tiap km².

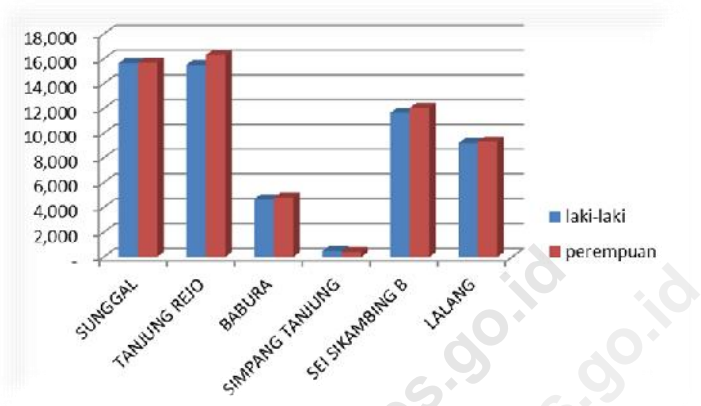
3.2 Struktur Penduduk berdasarkan jenis kelamin dan kelompok umur di Kecamatan Medan Sunggal Tahun 2014

Jumlah Penduduk kecamatan Medan Sunggal sebanyak 115.687 penduduk terdiri dari 57.116 orang laki - laki serta 58.571 orang perempuan. Berdasarkan kelompok umur, distribusi penduduk kecamatan Medan Sunggal relatif lebih banyak penduduk usia produktif serta rata-rata ART yaitu 4 orang.

3.3 Mutasi dan Mutandis penduduk kecamatan Medan Sunggal tahun 2014

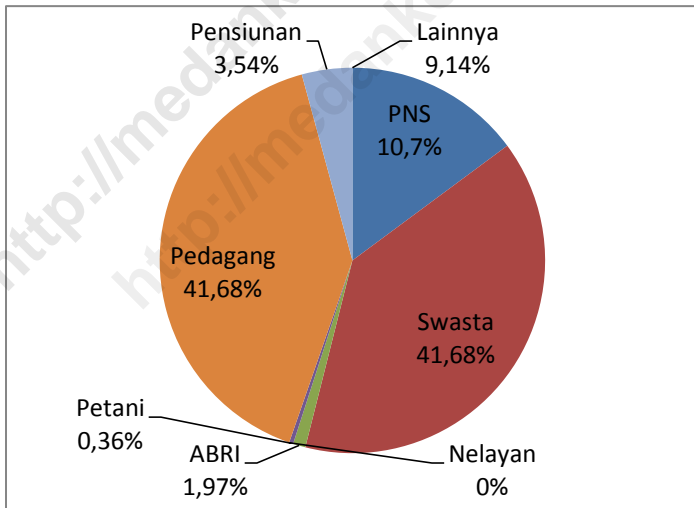
Tercatat sebanyak 761 penduduk yang lahir sepanjang tahun 2014 di kecamatan Medan Sunggal, sedangkan 139 orang tercatat yang meninggal. Pada tahun ini Mobiltas penduduk di kecamatan Medan Sunggal ini cenderung pada mobilitas datang yakni tercatat 1.469 orang datang dikarenakan banyaknya komplek pemukiman yang baru dibangun dan 48 orang pindah dari kecamatan ini. Sebagian besar warga kecamatan Medan Sunggal berprofesi sebagai pedagang dan pegawai swasta.

Gambar 3.1 Jumlah Penduduk tiap kelurahan di Kecamatan Medan Sunggal, 2014



Sumber : Badan Pusat Statistik Kota Medan

Gambar 3.2 Komposisi mata pencarian penduduk di Kecamatan Medan Sunggal, 2014



Sumber : Kantor Lurah sekecamatan Medan Sunggal

Tabel 3.1 : Jumlah penduduk, Luas Kelurahan, kepadatan penduduk per Km diperinci menurut Kelurahan di Kecamatan Medan Sunggal, 2011 - 2014

Kelurahan	Jumlah Penduduk (Jiwa)	Luas Wilayah (Km ²)	Kepadatan Penduduk Per Km ²
(1)	(2)	(3)	(4)
1. Sunggal	31.338	4,93	6.356
2. Tanjung Rejo	31.841	3,50	9.097
3. Babura	9.436	1,06	8.901
4. Simpang Tanjung	884	0,32	2.762
5. Sei Sikambang B	23.703	2,84	8.346
6. Lalang	18.485	1,25	14.788
Jumlah			
2014	115.687	13,90	8.375
2013	115.687	13,90	8.175
2012	112.967	13,90	8.127
2011	112.918	13,90	9.162

Sumber : Badan Pusat Statistik Kota Medan .

Tabel 3.2: Banyaknya Rumah Tangga, Penduduk dan Rata-rata anggota Rumah Tangga diperinci menurut Kelurahan di Kecamatan Medan Sunggal, 2011 - 2014

Kelurahan	Banyaknya		Rata-rata Anggota RT
	R. Tangga	Penduduk (Jiwa)	
(1)	(2)	(3)	(4)
1. Sunggal	7.305	31.338	4
2. Tanjung Rejo	7.373	31.841	4
3. Babura	2.201	9.436	4
4. Simpang Tanjung	170	884	5
5. Sei Sikambing B	5.474	23.703	4
6. Lalang	4.374	18.485	4
Jumlah			
2014	26.897	115.687	4
2013	26.388	115.687	4
2012	26.897	112.967	4
2011	26.133	112.918	4

Sumber : Badan Pusat Statistik Kota Medan

Tabel 3.3: Jumlah Penduduk menurut jenis kelamin diperinci menurut Kelurahan di Kecamatan Medan Sunggal, 2011 - 2014

Kelurahan	Jenis Kelamin		Jumlah (Jiwa)
	Laki-laki (Jiwa)	Perempuan (Jiwa)	
(1)	(2)	(3)	(4)
1. Sunggal	15.647	15.691	31.338
2. Tanjung Rejo	15.525	16.316	31.841
3. Babura	4.654	4.782	9.436
4. Simpang Tanjung	478	406	884
5. Sei Sikambing B	11.642	12.061	23.703
6. Lalang	9.170	9.315	18.485
Jumlah			
2014	57.116	58.571	115.687
2013	55.717	57.927	115.687
2012	55.425	57.542	112.967
2011	55.479	57.439	112.918

Sumber : Badan Pusat Statistik Kota Medan.

Tabel 3.4: Jumlah Penduduk Menurut Kelompok Umur & Jenis Kelamin di Kecamatan Medan Sunggal, 2011 - 2014

Kelompok Umur	Jenis Kelamin		Jumlah (Jiwa)
	Laki-laki (Jiwa)	Perempuan (Jiwa)	
(1)	(2)	(3)	(4)
0 – 4	5.568	5.339	10.523
5 – 14	10.196	9.691	19.887
15 – 44	29.995	31.253	61.248
45 – 64	9.581	9.952	19.533
≥ 65	1.776	2.336	4.112
Jumlah			
2014	57.116	58.571	115.687
2013	55.717	57.927	115.687
2012	55.425	57.542	112.967
2011	55.479	57.439	112.918

Sumber : Badan Pusat Statistik Kota Medan.

Tabel 3.5: Banyaknya Warga Negara Asing menurut Kewarganegaraan diperinci menurut Kelurahan di Kecamatan Medan Sunggal, 2011 - 2014

Kelurahan	Kewarganegaraan			Jumlah (Jiwa)
	Cina (Jiwa)	India (Jiwa)	Lainnya (Jiwa)	
(1)	(2)	(3)	(4)	(5)
1. Sunggal	*	*	*	*
2. Tanjung Rejo	*	*	*	*
3. Babura	*	*	*	*
4. Simpang Tanjung	*	*	*	*
5. Sei Sikambing B	*	*	*	*
6. Lalang	*	*	*	*
Jumlah				
2014	*	*	*	*
2013	*	*	*	*
2012	*	*	*	*
2011	*	*	*	*

* Data tidak tersedia

Sumber : Kantor Lurah sekecamatan Medan Sunggal.

Tabel 3.6: Banyaknya Warga Negara Indonesia turunan Cina menurut jenis kelamin diperinci menurut kelurahan di Kecamatan Medan Sunggal, 2011 - 2014

Kelurahan	Laki-laki (Jiwa)	Perempuan (Jiwa)	Jumlah (Jiwa)
(1)	(2)	(3)	(4)
1. Sunggal	*	*	*
2. Tanjung Rejo	*	*	*
3. Babura	*	*	*
4. Simpang Tanjung	*	*	*
5. Sei Sikambang B	*	*	*
6. Lalang	*	*	*
Jumlah			
2014	*	*	*
2013	*	*	*
2012	*	*	*
2011	*	*	*

* Data tidak tersedia

Sumber : Kantor Lurah sekecamatan Medan Sunggal

Tabel 3.7: Banyaknya Penduduk usia 7-12 tahun dan status pendidikan diperinci menurut Kelurahan di Kecamatan Medan Sunggal, 2011 - 2014

Kelurahan	Sekolah (Jiwa)	Tidak Sekolah (Jiwa)	Jumlah (Jiwa)
(1)	(2)	(3)	(4)
1. Sunggal	2.984	*	2.984
2. Tanjung Rejo	3.032	*	3.032
3. Babura	900	*	900
4. Simpang Tanjung	84	*	84
5. Sei Sikambang B	2.257	*	2.257
6. Lalang	1.760	*	1.760
Jumlah			
2014	11.017	*	11.017
2013	10.838	*	10.838
2012	9.981	*	9.981
2011	9.935	*	9.935

* Data tidak tersedia

Sumber : Kantor Lurah sekecamatan Medan Sunggal

Tabel 3.8: Banyaknya Mutasi dan Mutandis Penduduk diperinci menurut Kelurahan di Kecamatan Medan Sunggal, 2011 - 2014

Kelurahan	Lahir (Jiwa)	Mati (Jiwa)	Datang (Jiwa)	Pindah (Jiwa)
(1)	(2)	(3)	(4)	(5)
1. Sunggal	172	23	420	13
2. Tanjung Rejo	217	45	408	19
3. Babura	55	12	127	4
4. Simpang Tanjung	4	2	14	0
5. Sei Sikambing B	176	34	279	3
6. Lalang	137	23	221	9
Jumlah				
2014	761	139	1.469	48
2013	217	187	466	185
2012	94	72	108	81
2011	263	121	374	347

Sumber : Kantor Lurah sekecamatan Medan Sunggal.

Tabel 3.9: Komposisi Mata Pencaharian Penduduk diperinci menurut Kelurahan di Kecamatan Medan Sunggal, 2011 - 2014

Kelurahan	Pegawai			Petani (Jiwa)
	Negeri (Jiwa)	Swasta (Jiwa)	ABRI (Jiwa)	
(1)	(2)	(3)	(4)	(5)
1. Sunggal	804	2.729	59	64
2. Tanjung Rejo	800	2.769	392	8
3. Babura	323	1.176	10	0
4. Simpang Tanjung	9	55	2	0
5. Sei Sikambing B	671	2.621	22	0
6. Lalang	272	1.861	44	24
Jumlah				
2014	2.878	11.212	529	97
2013	2.828	11.016	520	95
2012	3.346	11.116	327	111
2011	3.302	10.966	322	100

Sumber : Kantor Lurah sekecamatan Medan Sunggal.

Tabel 3.9 : Lanjutan

Kelurahan	Nelayan (Jiwa)	Pedagang (Jiwa)	Pensiunan (Jiwa)	Lain nya (Jiwa)
(1)	(6)	(7)	(8)	(9)
1. Sunggal	0	2.631	149	950
2. Tanjung Rejo	0	2.700	380	590
3. Babura	0	369	107	264
4. Simpang Tanjung	0	89	8	14
5. Sei Sikambang B	0	1.231	227	821
6. Lalang	0	1.751	81	437
Jumlah				
2014	0	8.771	952	3.076
2013	0	8.620	935	2.415
2012	0	8.583	1.285	2.236
2011	0	8.469	1.268	2.206

Sumber : Kantor Lurah sekecamatan Medan Sunggal.

Tabel 3.10 : Persentase (%) Penduduk Menurut Agama yang dianut diperinci menurut Kelurahan di Kecamatan Medan Sunggal, 2011 - 2014

Kelurahan	Islam (Jiwa)	Katolik (Jiwa)	Protestan (Jiwa)	Budha (Jiwa)	Hindu (Jiwa)
(1)	(2)	(3)	(4)	(5)	(6)
1. Sunggal	63,86	9,95	15,28	6,70	4,21
2. Tanjung Rejo	59,97	14,06	17,42	5,84	2,71
3. Babura	44,54	13,83	22,06	10,55	9,02
4. Simpang Tanjung	61,93	10,75	3,26	21,05	3,01
5. Sei Sikambing B	50,09	13,29	35,99	0,39	0,24
6. Lalang	46,49	12,15	15,38	20,32	5,66
Jumlah					
2014	54,48	12,34	18,23	10,81	4,14
2013	54,48	12,34	18,23	10,81	4,14
2012	54,48	12,34	18,23	10,81	4,14
2011	54,48	12,34	18,23	10,81	4,14

Sumber : Kantor KUA Kecamatan Medan Sunggal

SOSIAL

4

<http://medankota.bps.go.id>
<http://medankota.bps.go.id>

4.1 Jumlah Sekolah Negeri dan Swasta di Kecamatan Medan Sunggal Tahun 2014

Tercatat ada sejumlah fasilitas pendidikan di kecamatan Medan Sunggal yaitu sebanyak 21 TK swasta, 18 SD negeri dan 25 SD swasta, 1 SLTP negeri dan 19 SLTP swasta, 1 SLTA negeri dan 12 SLTA swasta, 1 SMK negeri serta 10 SMK swasta.

4.2 Jumlah murid dan guru Sekolah Negeri dan Swasta di Kecamatan Medan Sunggal Tahun 2014

Tercatat sebanyak 5.805 siswa bersekolah di SD negeri dan 5.212 siswa bersekolah di SD swasta pada tahun 2014 di kecamatan Medan Sunggal. Jumlah guru yang mengajar di SD negeri sebanyak 311 orang dan 404 orang guru mengajar di SD swasta di kecamatan Medan Sunggal tahun 2014.

4.3 Rumah Sakit, Puskesmas, Pustu dan Poliklinik/ BPU di Kecamatan Medan Sunggal Tahun 2014

Fasilitas kesehatan yang ada di kecamatan Medan Sunggal dapat dikatakan masih sedikit dan belum merata tersebar di tiap kelurahannya. Tercatat bahwa di kelurahan Simpang Tanjung tidak ada satupun fasilitas rumah sakit, puskesmas, Pustu dan Poliklinik / BPU yang bisa ditemui. Tetapi hal ini dapat dimaklumi mengingat luas kelurahan yang tidak terlalu besar dan jumlah penduduk yang tidak terlalu banyak dibandingkan pada kelurahan lain di kecamatan Medan Sunggal.

4.4 Posyandu, Dokter dan Bidan yang melayani KB di Kecamatan Medan Sunggal Tahun 2014

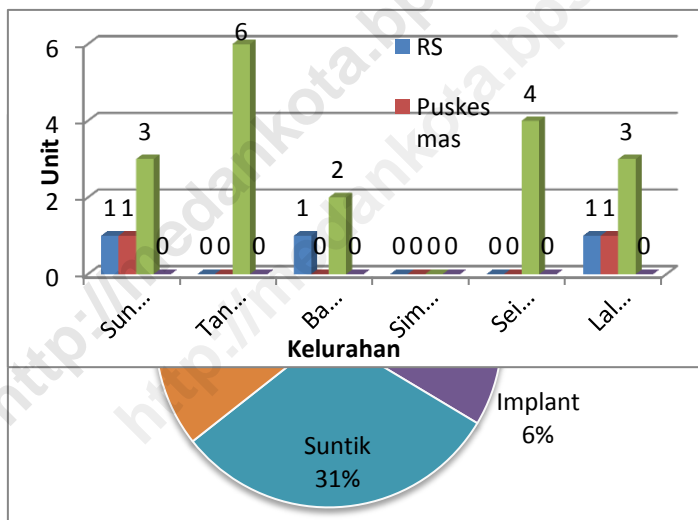
Tenaga medis yang terdapat di kecamatan Medan Sunggal ini sudah cukup tersebar di tiap kelurahan dimana pendistribusiannya disesuaikan dengan kebutuhan tiap-tiap kelurahan. Terdapat sebanyak 72 posyandu, 57 dokter dan 23 bidan di kecamatan Medan Sunggal. Penduduk

kecamatan Medan Sunggal tergolong sudah banyak yang berpartisipasi dalam penekanan angka penduduk. Terlihat dari sejumlah pasangan usia subur, lebih dari setengahnya sudah menggunakan alat kontrasepsi.

4.5 Sarana Ibadah dan lapangan olah raga di Kecamatan Medan Sunggal Tahun 2014

Hampir di setiap kelurahan di kecamatan Medan Sunggal ini terdapat sarana ibadah tiap - tiap agama. Sarana olah raga hampir tersedia secara merata di kecamatan Medan Sunggal.

Gambar 4.1 Banyaknya Rumah sakit, Puskesmas, Pustu, BPU di Kecamatan Medan Sunggal, 2014



Sumber :
Puskesmas
Kecamatan
Medan
Sunggal.

Gambar 4.2
Pe
rsentase
pengguna
an Alat
Kontrasepsi
pasangan
usia subur
di

kecamatan Medan Sunggal, 2014

Sumber : PPLKB Kecamatan Medan Sunggal

Tabel 4.1: Jumlah Sekolah Taman Kanak-kanak (TK) Negeri, dan Swasta diperinci menurut Kelurahan di Kecamatan Medan Sunggal, 2011 - 2014

Kelurahan	TK Negeri	TK Swasta	Jumlah
(1)	(2)	(3)	(4)
1. Sunggal	0	5	5
2. Tanjung Rejo	0	5	5
3. Babura	0	1	1
4. Simpang Tanjung	0	1	1
5. Sei Sikambing B	0	5	5
6. Lalang	0	4	4
Jumlah			
2014	0	21	21
2013	0	21	21
2012	0	21	21
2011	0	21	21

Sumber : Kantor Disdik Kecamatan Medan Sunggal.

Tabel 4.2 : Jumlah Sekolah Dasar Negeri dan Swasta diperinci menurut Kelurahan di Kecamatan Medan Sunggal, 2011 - 2014

Kelurahan	SD Negeri	SD Swasta	Jumlah
(1)	(2)	(3)	(4)
1. Sunggal	6	5	11
2. Tanjung Rejo	6	7	13
3. Babura	3	1	4
4. Simpang Tanjung	0	1	1
5. Sei Sikambing B	2	6	8
6. Lalang	1	5	6
Jumlah			
2014	18	25	43
2013	18	25	43
2012	18	26	44
2011	18	26	44

Sumber : Kantor Disdik Kecamatan Medan Sunggal.

Tabel 4.3: Jumlah Murid Sekolah Dasar Negeri dan Swasta diperinci menurut Kelurahan di Kecamatan Medan Sunggal, 2011 - 2014

Kelurahan	Murid SD Negeri (Jiwa)	Murid SD Swasta (Jiwa)	Jumlah (Jiwa)
(1)	(2)	(3)	(4)
1. Sunggal	1.596	1.388	2.984
2. Tanjung Rejo	1.669	1.363	3.032
3. Babura	668	232	900
4. Simpang Tanjung	0	84	84
5. Sei Sikambing B	1.322	935	2.257
6. Lalang	550	1.210	1.760
Jumlah			
2014	5.805	5.212	11.017
2013	6.450	6.120	12.570
2012	6.603	6.327	12.930
2011	9.514	6.242	12.756

Sumber : Kantor Disdik Kecamatan Medan Sunggal.

Tabel 4.4 : Jumlah Guru Sekolah Dasar Negeri dan Swasta diperinci menurut Kelurahan di Kecamatan Medan Sunggal, 2011 - 2014

Kelurahan	Guru SD Negeri (Jiwa)	Guru SD Swasta (Jiwa)	Jumlah (Jiwa)
(1)	(2)	(3)	(4)
1. Sunggal	104	94	198
2. Tanjung Rejo	97	155	252
3. Babura	42	17	59
4. Simpang Tanjung	0	42	42
5. Sei Sikambang B	48	47	93
6. Lalang	20	49	69
Jumlah			
2014	311	404	715
2013	311	404	715
2012	306	405	711
2011	306	405	711

Sumber : Kantor Disdik Kecamatan Medan Sunggal.

Tabel 4.5 : Jumlah Sekolah Lanjutan Tingkat Pertama Negeri dan Swasta diperinci menurut Kelurahan di Kecamatan Medan Sunggal, 2011 - 2014

Kelurahan	SLTP Negeri		SLTP Swasta		Jumlah
	Keju- ruan	Umum	Keju- ruan	Umum	
(1)	(2)	(3)	(4)	(5)	(6)
1. Sunggal	0	1	0	6	7
2. Tanjung Rejo	0	0	0	2	2
3. Babura	0	0	0	0	0
4. Simpang Tanjung	0	0	0	1	1
5. Sei Sikambing B	0	0	0	5	5
6. Lalang	0	0	0	5	5
Jumlah					
2014	0	1	0	19	20
2013	0	1	0	19	20
2012	0	1	1	0	22
2011	0	1	1	0	22

Sumber : Kantor Disdik Kecamatan Medan Sunggal.

Tabel 4.6 : Jumlah Sekolah Lanjutan Tingkat Atas Negeri dan Swasta diperinci menurut Kelurahan di Kecamatan Medan Sunggal, 2011 - 2014

Kelurahan	SLTA Negeri		SLTA Swasta		Jumlah
	Keju- ruan	Umum	Keju- ruan	Umum	
(1)	(2)	(3)	(4)	(5)	(6)
1. Sunggal	0	1	3	5	9
2. Tanjung Rejo	0	0	1	1	2
3. Babura	0	0	0	0	0
4. Simpang Tanjung	0	0	2	1	3
5. Sei Sikambing B	0	0	4	2	6
6. Lalang	1	0	0	3	4
Jumlah					
2014	1	1	10	12	24
2013	1	1	10	12	24
2012	1	1	10	13	25
2011	1	1	10	13	25

Sumber : Kantor Disdik Kecamatan Medan Sunggal.

Tabel 4.7: Banyaknya Rumah Sakit, Puskesmas, Pustu dan BPU diperinci menurut Kelurahan di Kecamatan Medan Sunggal, 2011 - 2014

Kelurahan	Rumah Sakit	Puskesmas	Pustu	Poliklinik / BPU
(1)	(2)	(3)	(4)	(5)
1. Sunggal	1	1	1	3
2. Tanjung Rejo	1	0	1	4
3. Babura	1	0	0	1
4. Simpang Tanjung	0	0	0	0
5. Sei Sikambang B	0	0	1	2
6. Lalang	1	1	0	1
Jumlah				
2014	4	2	3	11
2013	4	2	3	11
2012	3	2	10	4
2011	3	2	10	4

Sumber : Puskesmas Kecamatan Medan Sunggal.

Tabel 4.8 : Jumlah Posyandu, Dokter dan Bidan yang melayani KB diperinci menurut Kelurahan di Kecamatan Medan Sunggal, 2011 - 2014

Kelurahan	Posyandu	Dokter (Jiwa)	Bidan (Jiwa)
(1)	(2)	(3)	(4)
1. Sunggal	15	8	10
2. Tanjung Rejo	19	12	4
3. Babura	5	14	1
4. Simpang Tanjung	1	2	0
5. Sei Sikambang B	19	15	3
6. Lalang	13	6	5
Jumlah			
2014	72	57	23
2013	72	57	23
2012	71	77	35
2011	71	77	35

Sumber : Puskesmas Kecamatan Medan Sunggal.

Tabel 4.9 : Jumlah Pasangan Usia Subur (PUS) yang mempergunakan alat alat kontrasepsi , Pil dan Suntikan diperinci menurut Kelurahan di Kecamatan Medan Sunggal, 2011 – 2014

Kelurahan	P U S	Alat yang dipakai		
		I U D	M O P	M O W
(1)	(2)	(3)	(4)	(5)
1. Sunggal	4.820	525	3	245
2. Tanjung Rejo	4.497	559	0	297
3. Babura	1.562	204	1	101
4. Simpang Tanjung	108	27	0	10
5. Sei Sikambang B	3.940	350	0	196
6. Lalang	3.104	418	7	445
Jumlah				
2014	18.031	2.083	11	1.294
2013	17.700	1.887	11	1.214
2012	17.740	1.833	11	1.179
2011	17.740	1.833	11	1.179

Sumber : PPLKB Kecamatan Medan Sunggal.

Tabel 4.9 : Lanjutan

Kelurahan	Alat yang dipakai			
	Implant	Suntik	Pil	Kondom
(1)	(6)	(7)	(8)	(9)
1. Sunggal	150	1.229	1.375	95
2. Tanjung Rejo	163	926	1.147	139
3. Babura	38	336	434	48
4. Simpang Tanjung	8	23	31	10
5. Sei Sikambing B	194	1.026	834	165
6. Lalang	142	575	448	135
Jumlah				
2014	695	4.115	4.269	592
2013	672	3.450	3.561	575
2012	653	3.356	3.468	563
2011	653	3.356	3.468	563

Sumber : PPLKB Kecamatan Medan Sunggal.

Tabel 4.10 : Banyaknya Sarana Ibadah diperinci menurut Kelurahan di Kecamatan Medan Sunggal, 2011 - 2014

Kelurahan	Mesjid	Langgar	Gereja	Vihara/ kelen teng	Jumlah
(1)	(2)	(3)	(4)	(5)	(6)
1. Sunggal	15	6	6	5	32
2. Tanjung Rejo	18	3	11	0	32
3. Babura	6	4	3	0	13
4. Simpang Tanjung	1	2	0	0	3
5. Sei Sikambing B	17	4	2	0	23
6. Lalang	8	3	3	10	24
Jumlah					
2014	65	22	25	15	127
2013	65	22	25	15	127
2012	64	22	25	15	126
2011	66	21	25	15	127

Sumber : KUA Kecamatan Medan Sunggal.

Tabel 4.11 : Banyaknya Nikah, Talak, Cerai dan Rujuk diperinci menurut Kelurahan di Kecamatan Medan Sunggal, 2011 - 2014

Kelurahan	Nikah	Talak	Cerai	Rujuk
(1)	(2)	(3)	(4)	(5)
1. Sunggal	194	0	0	0
2. Tanjung Rejo	55	0	0	0
3. Babura	8	0	0	0
4. Simpang Tanjung	7	0	0	0
5. Sei Sikambang B	49	0	0	0
6. Lalang	31	0	0	0
Jumlah				
2014	344	0	0	0
2013	699	0	0	0
2012	770	0	0	0
2011	651	0	0	0

Sumber : KUA Kecamatan Medan Sunggal.

Tabel 4.12 : Banyaknya Lapangan Olah Raga menurut jenis Olah Raga diperinci menurut Kelurahan di Kecamatan Medan Sunggal, 2011 - 2014

Kelurahan	Banyaknya Lapangan				
	Bola Kaki	Bola Volly	Bulu tangkis	Tenis Meja	Futsal
(1)	(2)	(3)	(4)	(5)	(6)
1. Sunggal	2	3	3	4	1
2. Tanjung Rejo	2	3	4	2	0
3. Babura	0	0	0	0	0
4. Simpang Tanjung	1	0	0	1	0
5. Sei Sikambing B	1	3	5	3	2
6. Lalang	0	2	2	1	0
Jumlah					
2014	6	11	14	11	3
2013	6	11	14	11	3
2012	7	13	17	12	3
2011	7	13	17	12	3

Sumber : Kantor Lurah sekecamatan Medan Sunggal.

PERINDUSTRIAN
DAN
ENERGI

5

<http://media.kontributor.bps.go.id>
<http://media.kontributor.bps.go.id>

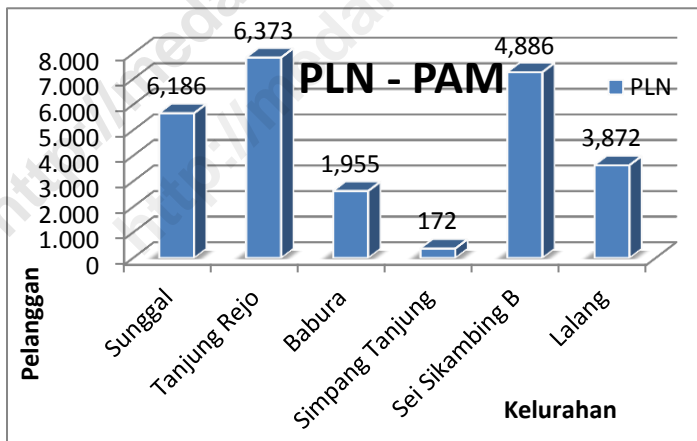
5.1 Banyaknya Perusahaan Industri Besar, Sedang, Kecil dan Kerajinan Rumah Tangga di Kecamatan Medan Sunggal Tahun 2014

Perusahaan industri di Medan Sunggal sudah mulai banyak bermunculan. Perusahaan Industri di kelurahan Medan Sunggal lebih didominasi oleh industri rumah tangga. Tercatat pada tahun 2014 terdapat 4 industri besar sedang, 20 industri kecil dan 20 industri rumah tangga di kecamatan Medan Sunggal.

5.2 Banyaknya Rumah Tangga Pelanggan Listrik Negara dan air minum PAM di Kecamatan Medan Sunggal Tahun 2014

Pada tahun 2014 ini, penyediaan listrik dari PLN dan penyediaan air dari PAM sudah lebih baik dari tahun sebelumnya. Tercatat sebanyak 26.767 rumah tangga yang berlangganan listrik PLN dan 26.767 rumah tangga yang berlangganan air PAM di kecamatan Medan Sunggal.

Gambar 5.1 Banyaknya Rumah tangga Pelanggan AIR PAM, Listrik PLN dan Gas Negara tiap Kelurahan di Kecamatan Medan Sunggal, 2014



Sumber : Kantor Lurah sekecamatan Medan Sunggal

Tabel 5.1 : Banyaknya Perusahaan Industri Besar, Sedang, Kecil dan Kerajinan Rumah Tangga diperinci menurut Kelurahan di Kecamatan Medan Sunggal, 2011 - 2014

Kelurahan	Besar / Sedang	Kecil	Rumah Tangga
(1)	(2)	(3)	(4)
1. Sunggal	2	6	7
2. Tanjung Rejo	0	3	3
3. Babura	0	0	0
4. Simpang Tanjung	0	3	0
5. Sei Sikambing B	1	4	2
6. Lalang	0	4	8
Jumlah			
2014	3	20	20
2013	3	20	20
2012	4	20	44
2011	4	20	44

Sumber : Kantor Lurah sekecamatan Medan Sunggal.

Tabel 5.2: Banyaknya Rumah Tangga Pelanggan Listrik Negara diperinci menurut Kelurahan di Kecamatan Medan Sunggal, 2011 - 2014

Kelurahan	Banyaknya Pelanggan Rumah Tangga (pelanggan)	Banyaknya Pelanggan Non-Ruta (pelanggan)	Jumlah (pelanggan)
(1)	(2)	(3)	(4)
1. Sunggal	7.280	25	7.305
2. Tanjung Rejo	7.343	30	7.373
3. Babura	2.186	15	2.201
4. Simpang Tanjung	170	10	180
5. Sei Sikambang B	5.444	30	5.474
6. Lalang	4.354	20	4.374
Jumlah			
2014	26.777	130	26.907
2013	23.303	130	23.433
2012	20.210	139	20.349
2011	20.210	139	20.349

Sumber : Kantor Lurah sekecamatan Medan Sunggal

Tabel 5.3 : Banyaknya Rumah Tangga Pelanggan Gas Negara diperinci menurut Kelurahan di Kecamatan Medan Sunggal, 2011 - 2014

Kelurahan	Banyaknya Pelanggan Rumah Tangga (pelanggan)	Banyaknya Pelanggan Non-Ruta (pelanggan)	Jumlah (pelanggan)
(1)	(2)	(3)	(4)
1. Sunggal	0	0	0
2. Tanjung Rejo	0	0	0
3. Babura	0	0	0
4. Simpang Tanjung	0	0	0
5. Sei Sikambing B	0	0	0
6. Lalang	0	0	0
Jumlah			
2014	0	0	0
2013	0	0	0
2012	0	0	0
2011	0	0	0

Sumber : Kantor Lurah sekecamatan Medan Sunggal

Tabel 5.4 : Banyaknya Rumah Tangga Pelanggan Air Minum melalui PAM diperinci menurut Kelurahan di Kecamatan Medan Sunggal, 2011 - 2014

Kelurahan	Banyaknya Pelanggan Rumah Tangga (pelanggan)	Banyaknya Pelanggan Non-Ruta (pelanggan)	Jumlah (pelanggan)
(1)	(2)	(3)	(4)
1. Sunggal	7.280	25	7.305
2. Tanjung Rejo	7.343	30	7.373
3. Babura	2.186	15	2.201
4. Simpang Tanjung	170	10	180
5. Sei Sikambang B	5.444	30	5.474
6. Lalang	4.354	20	4.374
Jumlah			
2014	26.777	130	26.907
2013	23.303	130	23.433
2012	20 210	115	20 325
2011	20 210	115	20 325

Sumber : Kantor Lurah sekecamatan Medan Sunggal

EKONOMI

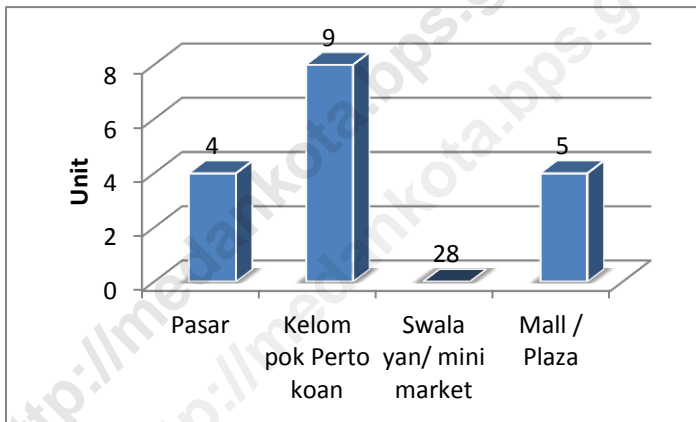
6

<http://medankota.bps.9>
<http://medankota.bps.9>

6.1 Perkonomian di Kecamatan Medan Sunggal

Sejumlah pasar dan pertokoan mulai cukup ramai mendukung kegiatan perekonomian di kecamatan Medan Sunggal, diantaranya terdapat 3 pasar, 9 kelompok pertokoan dan 5 swalayan. Terdapat 10 SPBU dan 1 agen minyak tanah di kecamatan Medan Sunggal. Untuk fasilitas bengkel kendaraan bermotor, terdapat sejumlah bengkel di kecamatan ini yaitu sebanyak 36 bengkel sepeda motor dan 45 bengkel mobil.

Gambar 6.1 Banyaknya Pasar dan pertokoan tiap kelurahan di Kecamatan Medan Sunggal, 2014



Sumber : Kantor Lurah sekecamatan Medan Sunggal

Tabel 6.1 : Banyaknya Pasar dan Pertokoan diperinci menurut Kelurahan di Kecamatan Medan Sunggal, 2011 - 2014

Kelurahan	Pasar	Kelompok Pertokoan	Mini market	Swalayan / Mall / Plaza
(1)	(2)	(3)	(4)	(5)
1. Sunggal	1	2	4	1
2. Tanjung Rejo	1	2	4	1
3. Babura	0	1	5	0
4. Simpang Tanjung	0	1	2	0
5. Sei Sikambang B	0	2	8	0
6. Lalang	1	1	5	3
Jumlah				
2014	3	9	28	5
2013	3	9	28	5
2012	3	8	17	4
2011	3	8	17	4

Sumber : Kantor Lurah sekecamatan Medan Sunggal.

Tabel 6.2: Jumlah Pasar Yang Dikelola Pemerintah, Swasta, dan Tanpa Pengelola diperinci menurut Kelurahan di Kecamatan Medan Sunggal, 2011- 2014

Kelurahan	Pasar dikelola Pemerintah	Pasar dikelola Swasta	Pasar Tanpa Pengelola
(1)	(2)	(3)	(4)
1. Sunggal	1	0	0
2. Tanjung Rejo	0	1	0
3. Babura	0	0	0
4. Simpang Tanjung	0	0	0
5. Sei Sikambing B	0	0	0
6. Lalang	1	0	0
Jumlah			
2014	2	1	0
2013	2	1	0
2012	2	1	0
2011	3	2	0

Sumber : Kantor Lurah sekecamatan Medan Sunggal.

Tabel 6.3 : Jumlah SPBU dan Agen Minyak Tanah (Pangkalan) diperinci menurut Kelurahan di Kecamatan Medan Sunggal, 2011 - 2014

Kelurahan	SPBU	Jumlah Agen Minyak Tanah
(1)	(2)	(3)
1. Sunggal	1	1
2. Tanjung Rejo	2	0
3. Babura	1	0
4. Simpang Tanjung	1	0
5. Sei Sikambang B	3	0
6. Lalang	2	0
Jumlah		
2014	10	1
2013	10	1
2012	11	1
2011	11	1

Sumber : Kantor Lurah sekecamatan Medan Sunggal.

Tabel 6.4 : Banyaknya Bengkel Sepeda Motor dan Mobil diperinci menurut Kelurahan di Kecamatan Medan Sunggal, 2011 - 2014

Kelurahan	Bengkel Sepeda Motor	Bengkel Mobil
(1)	(2)	(3)
1. Sunggal	7	8
2. Tanjung Rejo	10	9
3. Babura	4	7
4. Simpang Tanjung	1	2
5. Sei Sikambang B	7	9
6. Lalang	7	10
Jumlah		
2014	36	45
2013	36	45
2012	73	90
2011	73	90

Sumber : Kantor Lurah se Kecamatan Medan Sunggal.

Tabel 6.5 : Banyaknya Tempat Pencucian Mobil (Doorsmer) diperinci menurut Kelurahan di Kecamatan Medan Sunggal, 2011 - 2014

Kelurahan	Banyaknya Doorsmer Sepeda motor	Banyaknya Doorsmer Mobil
(1)	(2)	(3)
1. Sunggal	5	3
2. Tanjung Rejo	10	6
3. Babura	3	2
4. Simpang Tanjung	1	0
5. Sei Sikambing B	4	3
6. Lalang	7	3
Jumlah		
2014	30	17
2013	30	17
2012	35	62
2011	35	62

Sumber : Kantor Lurah sekecamatan Medan Sunggal

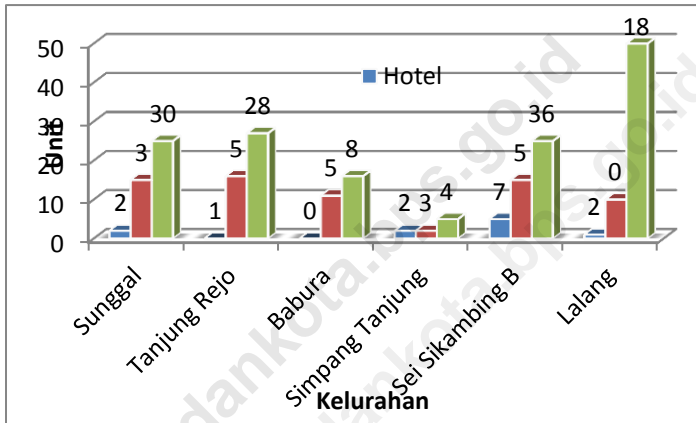
Hotel, Restoran dan Pariwisata

7

<http://medankampus.com>
<http://medankampus.com>

Medan Sunggal memiliki beberapa fasilitas sektor pariwisata diantaranya hotel dan bilyar. Restoran dan warung makan pun sudah cukup banyak di kecamatan Medan Sunggal. Hampir semua kelurahan di kecamatan Medan Sunggal ini memiliki fasilitas hotel, restoran dan warung makan.

Gambar 7.1 Banyaknya Hotel, Restoran, dan Warung Makan / Minum di Kecamatan Medan Sunggal, 2014



Sumber : Kantor Lurah Kecamatan Medan Sunggal

Tabel 7.1 : Jumlah Hotel, Bioskop, Night Club dan Bilyard diperinci menurut Kelurahan di Kecamatan Medan Sunggal, 2011 - 2014

Kelurahan	Hotel/ Losmen	Bioskop	Night Club/ Karaoke	Bilyard
(1)	(2)	(3)	(4)	(5)
1. Sunggal	2	0	1	1
2. Tanjung Rejo	1	0	1	1
3. Babura	0	0	0	1
4. Simpang Tanjung	2	0	0	0
5. Sei Sikambing B	7	0	0	0
6. Lalang	2	0	0	2
Jumlah				
2014	14	0	2	5
2013	14	0	2	5
2012	13	0	2	14
2011	13	0	2	14

Sumber : Kantor Lurah Kecamatan Medan Sunggal.

Tabel 7.2 : Banyaknya Rumah Makan/Restoran dan Warung Minum diperinci menurut Kelurahan di Kecamatan Medan Sunggal, 2011 - 2014

Kelurahan	Restoran/ R.Makan	Warung Makan/ Minum
(1)	(2)	(3)
1. Sunggal	3	30
2. Tanjung Rejo	5	28
3. Babura	5	8
4. Simpang Tanjung	3	4
5. Sei Sikambang B	5	36
6. Lalang	0	18
Jumlah		
2014	21	124
2013	21	124
2012	19	122
2011	19	122

Sumber : Kantor Lurah sekecamatan Medan Sunggal.

Tabel 7.3 : Jumlah Panti Pijat, Masseur, Pangkas, Salon dan Praktek Dukun Patah diperinci menurut Kelurahan di Kecamatan Medan Sunggal, 2011 - 2014

Kelurahan	Panti Pijat/ Masseur	Dukun Patah	Tk. Pangkas	Salon kecantikan
(1)	(2)	(3)	(4)	(5)
1. Sunggal	1	2	6	7
2. Tanjung Rejo	2	1	5	9
3. Babura	1	0	4	5
4. Simpang Tanjung	1	0	2	1
5. Sei Sikambang B	1	1	6	7
6. Lalang	0	3	6	6
Jumlah				
2014	6	7	29	35
2013	6	7	29	35
2012	5	7	33	73
2011	5	7	33	73

Sumber : Kantor Lurah sekecamatan Medan Sunggal.

Tabel 7.4 : Jumlah Tempat Video Game/Play Station dan Penyewaan Kaset Video/VCD/DVD diperinci menurut Kelurahan di Kecamatan Medan Sunggal, 2011 – 2014

Kelurahan	Video Game/ Play Station	Penyewaan Kaset Video/ VCD / DVD
(1)	(2)	(3)
1. Sunggal	*	*
2. Tanjung Rejo	*	*
3. Babura	*	*
4. Simpang Tanjung	*	*
5. Sei Sikambang B	*	*
6. Lalang	*	*
Jumlah		
2014	*	*
2013	*	*
2012	*	*
2011	*	*

* Data tidak tersedia

Sumber : Kantor Lurah sekecamatan Medan Sunggal.

KEUANGAN dan HARGA

8

<http://medanindonesia.com>
<http://medanindonesia.com>

8.1 Banyaknya Lembaga Keuangan menurut Kelurahan di Kecamatan Medan Sunggal Tahun 2014

Ketersediaan fasilitas keuangan untuk menunjang kegiatan ekonomi masyarakat di kecamatan Medan Sunggal mulai cukup ramai. Terdapat sebanyak 23 bank/bpr , 2 koperasi dan 5 pegadaian di kecamatan Medan Sunggal tahun 2014 dan telah hadir dua leasing/ finance kendaraan serta 1 Money Changer.

<http://medankota.bps.go.id>
<http://medankota.bps.go.id>

Tabel 8.1 : Banyaknya Lembaga Keuangan diperinci menurut Kelurahan di Kecamatan Medan Sunggal, 2011 - 2014

Kelurahan	BANK / BPR	Leasing/ Finance	Money Changer
(1)	(2)	(3)	(4)
1. Sunggal	3	0	0
2. Tanjung Rejo	8	1	0
3. Babura	0	0	0
4. Simpang Tanjung	8	0	0
5. Sei Sikambing B	0	1	0
6. Lalang	4	0	1
Jumlah			
2014	23	2	1
2013	23	2	1
2012	19	1	0
2011	19	1	0

Sumber : Kantor Lurah sekecamatan Medan Sunggal.


Tabel 8.1 : Lanjutan

Kelurahan	Koperasi	Pegadaian	Jumlah lembaga
(1)	(5)	(6)	(7)
1. Sunggal	0	1	4
2. Tanjung Rejo	1	2	12
3. Babura	0	0	0
4. Simpang Tanjung	1	0	9
5. Sei Sikambing B	0	1	2
6. Lalang	0	1	6
Jumlah			
2014	2	5	33
2013	2	5	33
2012	3	5	8
2011	3	5	8

Sumber : Kantor Lurah sekecamatan Medan Sunggal.

LAMPIRAN

<http://medankota.bps.go.id>
<http://medankota.bps.go.id>



Daftar 1.1 : Nama Camat dan Lamanya menjabat di Kecamatan Medan Sunggal sejak Tahun 1974 s/d sekarang.

No.	N a m a	Tahun Masa Jabatan
(1)	(2)	(3)
1.	M. Syaim Panggabean	Tahun
2.	Abd. Rahman	Tahun
3.	Radja Thamrin	Tahun
4.	Aslan Harahap, SH.	06 Tahun
5.	Nasrul	02 Tahun
6.	Sabarullah	02 Tahun
7.	Dra. Chadidjah	02 Tahun
8.	Drs. M. Amin Daulay	06 Tahun
9.	Drs. Nurly	04 Tahun
10.	Pahri, S.Sos, MAP	02 Tahun
11.	Syahrul Effendi Rambe, S.Sos	Tahun
12.	H. Pahri, S.Sos, MAP	Tahun

Sumber : Kantor Camat Medan Sunggal.

Lampiran

Daftar 1.2: Nama Camat dan Alamat Kantor Kecamatan Medan Sunggal, 2014

Kecamatan	Nama Camat	Alamat Kantor Kecamatan & Telp.
(1)	(2)	(3)
Medan Sunggal	<u>PAHRI, S.Sos, MAP</u> NIP.19660818 198712 1 002	Jl. Letjend. TB.Simatupang No.193

Sumber : Kantor Camat Medan Sunggal.

Daftar 2.1 : Nama Lurah dan Lamanya menjabat di Kelurahan Sunggal Kecamatan Medan Sunggal

No.	N a m a	Tahun Masa Jabatan
(1)	(2)	(3)
1.	Muzlan	Tahun
2.	Tomo Diharjo	Tahun
3.	Dasirin	Tahun
4.	Abdul Rahman	10 Tahun
5.	Sofyan DEF	15 Tahun
6.	Suparno	03 Tahun
7.	Legimin	03 Tahun
8.	Ardan Syahputra	05 Tahun
9.	Siswoyo, S.T.	02 Tahun
10.	Riswan Sihombing	01 Tahun
11.	Jalaluddin Nasir Pohan, SE	

Sumber : Kantor Camat Medan Sunggal.

Lampiran

Daftar 2.2 : Nama Lurah dan Lamanya menjabat di Kelurahan Tanjung Rejo
Kecamatan Medan Sunggal

No.	N a m a	Tahun Masa Jabatan
(1)	(2)	(3)
1.	Sastro Prawiro	06 Tahun
2.	Atmo Supardi	Tahun
3.	Sugondo	Tahun
4.	Mujiono	Tahun
5.	Yahya Sumardi	02 Tahun
6.	Bangun Karo Karo	09 Tahun
7.	Anggah Manik	03 Tahun
8.	Riswan Sihombing	Tahun
9.	Ridho Nasution, S.STP	01 Tahun
10.	Abu Kosim, S.Sos	

Sumber : Kantor Camat Medan Sunggal.

Daftar 2.3 : Nama Lurah dan Lamanya menjabat di Kelurahan Babura Kecamatan Medan Sunggal

No.	N a m a	Tahun Masa Jabatan
(1)	(2)	(3)
1.	Banjir Hasdi	15 Tahun
2.	Maulana Nasution	04 Tahun
3.	Barki	02 Tahun
4.	Bangun Karo Karo	05 Tahun
5.	TB Lumban Batu	03 Tahun
6.	Arfan Harahap	Tahun
7.	Idramsyah	01 Tahun
8.	Amri Harahap	Tahun
9.	Irfan Asardi Siregar	Tahun
10.	Aidil Yusra	02 Tahun
11.	Kasrin, SE	

Sumber : Kantor Camat Medan Sunggal.

Lampiran

Daftar 2.4 : Nama Lurah dan Lamanya menjabat di Kelurahan Simpang Tanjung Kecamatan Medan Sunggal.

No.	N a m a	Tahun Masa Jabatan
(1)	(2)	(3)
1.	M. Thaib	15 Tahun
2.	Soekirman	04 Tahun
3.	Mansur Syahputra	08 Tahun
4.	Thamrin Sihotang	02 Tahun
5.	Darsono	01 Tahun
6.	Asbin Siregar	04 Tahun
7.	Sutan F.A Lubis	Tahun
8.	Ramadani Sinulingga, S.STP	01 Tahun
9.	Yoga Prayogi, S.IP	00 Tahun
10.	Hobbiner	

Sumber : Kantor Camat Medan Sunggal.

Daftar 2.5 : Nama Lurah dan Lamanya menjabat di Kelurahan Sei Sikambing - B Kecamatan Medan Sunggal

No.	N a m a	Tahun Masa Jabatan
(1)	(2)	(3)
1.	Syarip	Tahun
2.	Samiran	Tahun
3.	Asman Hutagalung	15 Tahun
4.	Anasin T.	03 Tahun
5.	Bahyan Ritonga	05 Tahun
6.	Sukirman	01 Tahun
7.	Zainuddin Harahap	05 Tahun
8.	Kasimin	05 Tahun
9.	Rudy Asriandy	Tahun
10.	H. Zakaria, S.Ag	01 Tahun
11.	Sar'an	02 Tahun
12.	Derliana	

Sumber : Kantor Camat Medan Sunggal.

Lampiran

Daftar 2.6 : Nama Lurah dan Lamanya menjabat di Kelurahan Lalang
Kecamatan Medan Sunggal

No.	N a m a	Tahun Masa Jabatan
(1)	(2)	(3)
1.	Abd. Manaf	Tahun
2.	Usman Bibon	20 Tahun
3.	Syahrudin Hasibuan	02 Tahun
4.	Anasin T.	03 Tahun
5.	Suhijat M. Nur	06 Tahun
6.	Irfan Asardi S.	03 Tahun
7.	Asbin Siregar	Tahun
8.	Adil Paturachman, S.Sos	02 Tahun
9.	Subhan Fajri Harahap, SSTP	

Sumber : Kantor Camat Medan Sunggal.

Daftar 3: Daftar Nama Lurah dan Alamat Kantor Kelurahan di Kecamatan Medan Sunggal, 2014

Kelurahan	Nama Lurah	Alamat Kantor Kelurahan & Telp.
(1)	(2)	(3)
Sunggal	<u>Jalaluddin Nasir Pohan, SE</u> NIP. 19671005 199009 1 001	Jl. Balai Desa No.27
Tanjung Rejo	<u>ABU KOSIM, S.SOS</u> NIP. 19690821 198303 1 007	Jl. Abadi Gg. Balai Desa No.13
Babura	<u>KASRIN, SE</u> NIP. 19631011 198503 1 007	Jl. Sei Batanghari No.28
Simpang Tanjung	<u>HOBBINER</u> NIP. 19630316 198603 1 007	Jl. Balai Desa No.01
Sei Sikambang B	<u>DERLIANA</u> NIP. 19611231 198503 2 035	Jl. Merak No.17
Lalang	<u>Subhan Fajri Harahap, SSTP</u> NIP. 19841222 200312 1 001	Jl. Balai Desa No.17

Sumber : Kantor Camat Medan Sunggal.

DATA

MENCERDASKAN BANGSA



Badan Pusat Statistik Kota Medan

Jl. Gaperta/Brigjend. H. Abdul Manaf Lubis No.311 Helvetia - Medan 20124
Telp. (061) 8449285; Fax. (061) 8449270
Website : medankota.bps.go.id; E-mail : bps1275@bps.go.id