

Katalog BPS : 1101002.1703052

STATISTIK DAERAH

Kecamatan Air Besi

2011

<http://bengkuluutarakab.bps.go.id>



Badan Pusat Statistik Kabupaten Bengkulu Utara

**STATISTIK DAERAH
KECAMATAN AIR BESI
2011**

<http://bengkuluutarakab.go.id>



*Badan Pusat Statistik
Kabupaten Bengkulu Utara*

STATISTIK DAERAH KECAMATAN AIR BESI 2011

ISSN :

No. Publikasi :

Katalog BPS : 4102004.1703

Ukuran Buku : 17,6 x 25 cm

Jumlah Halaman :

Naskah :

KSK Kecamatan Air Besi

Gambar Kulit :

Seksi Integrasi Pengolahan dan Diseminasi Statistik

Diterbitkan oleh :

BPS Kabupaten Bengkulu Utara

Boleh dikutip dengan menyebut sumbernya

<http://bengkuluutarakab.bps.go.id>



Kata Sambutan

Dengan memanjatkan puji syukur kehadiran Tuhan Yang Maha Kuasa, saya menyambut baik penerbitan publikasi Statistik Daerah yang dilakukan oleh Badan Pusat Statistik (BPS) Provinsi dan Kabupaten/Kota. Penyusunan Statistik Daerah ini merupakan inovasi dan pengembangan kegiatan perstatistikan serta penyebarluasan informasi sebagai salah satu upaya untuk mewujudkan visi BPS sebagai "pelopor data statistik terpercaya untuk semua".

Penerbitan Publikasi Statistik Daerah Kecamatan dimaksudkan untuk melengkapi ragam publikasi statistik yang telah tersedia di Kecamatan seperti Kecamatan Dalam Angka yang telah terbit secara rutin pada tahun-tahun sebelumnya. Buku ini menyajikan indikator-indikator terpilih yang menggambarkan tentang kondisi daerah dalam bentuk tampilan uraian deskripsi sederhana.

Saya berharap, publikasi Statistik Daerah Kecamatan ini mampu memberikan informasi secara cepat dan tepat kepada pemerintah daerah khususnya Kecamatan dan masyarakat yang dapat digunakan sebagai dasar perencanaan, monitoring dan evaluasi mengenai perkembangan pembangunan di berbagai sektor serta membantu para penggunaan data lainnya memahami kondisi umum daerahnya.

Akhirnya, saya mengucapkan terima kasih dan penghargaan setinggi-tingginya kepada semua pihak yang telah berpartisipasi hingga terbitnya publikasi ini, dan semoga Tuhan Yang Maha Kuasa senantiasa meridhoi usaha kita.

Jakarta, September 2011
Kepala Badan Pusat Statistik

Dr. Rusman Heriawan



Kata Pengantar

Publikasi Statistik Daerah Kecamatan Air Besi 2011 diterbitkan oleh Badan Pusat Statistik Kabupaten Bengkulu utara, memuat ulasan sederhana dari berbagai data dan informasi statistik terpilih seputar Kecamatan Air Besi untuk membantu pembaca guna memahami perkembangan sosial ekonomi dan ppotensi sumber daya di Kecamatan Air Besi.

Publikasi Statistik Daerah Kecamatan Air Besi ini diterbitkan untuk melengkapi publikasi statistik yang sudah terbit secara rutin setiap tahun. Berbeda dengan publikasi yang sudah ada publikasi ini lebih menekankan pada segi analisis.

Materi yang disajikan dalam Statistik Daerah Kecamatan Air Besi 2011 ini memuat berbagai di Kecamatan Air Besi dan diharapkan dapat menjadi bahan rujukan/kajian dalam perencanaan dan evaluasi kegiatan pembangunan.

Kritik dan saran konstruktif berbagai pihak kami harapkan untuk penyempurnaan penerbitan mendatang. Semoga publikasi ini mampu memenuhi tuntutan kebutuhan data statistik baik oleh instansi/dinas pemerintah, swasta, kalangan akademisi maupun masyarakat luas.

Kepala Badan Pusat Statistik
Kabupaten Bengkulu Utara

Husnan, SE
NIP. 196409091992031003



DAFTAR ISI

1. Geografi	1
2. Penduduk	2
3. Pendidikan	3
4. Kesehatan	4

<http://bengkuluutarakab.bps.go.id>

Wilayah Berbatasan Langsung Dengan Kecamatan KOTA ARGA MAKMUR

Luas Wilayah Kecamatan Air Besi mencapai 139,17 KM² yang terdiri dari 16 desa defenitif dengan satu Kecamatan Induk yang terletak didesa Air Besi

Kecamatan Air Besi merupakan daerah yang termasuk kedalam wilayah Kabupaten Bengkulu Utara. Yang terletak dibagian selatan kota Arga Makmur, ibu kota Kabupaten Bengkulu Utara serta berbatasan dengan Kecamatan Kerkap, Air Napal dan Lais.

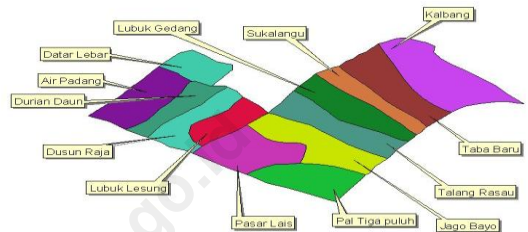
Dengan luas wilayah 139,17 KM², Kecamatan Air Besi terbagi dalam 16 Desa definitif dan satu kecamatan induk yang terletak didesa Air Besi merupakan Ibu Kota Kecamatan. Keadaan topografinya sebagian besar merupakan dataran, berbukit-bukit dan rawa. Adapun jenis tanahnya didominasi jenis Podsolik merah kuning dan jenis tanah latosal. dengan ketinggian wilayah berkisar 0-1500 meter di atas permukaan laut.

Vegetasi yang tumbuh di kecamatan Air Besi sangat beragam seperti kayu meranti, pulai, bawang dll

*** **Tahukah Anda**

Kecamatan Air Besi merupakan kecamatan yang cukup dekat dari Ibu Kota Kabupaten Bengkulu Utara dan Kota Bengkulu

KECAMATAN LAIS



Statistik Geografi Kecamatan Air Besi

Uraian	Satuan	2010
Luas Desa	Km ²	139,17
Kota Agung	Km ²	29,00
Talang Lembak	Km ²	8,00
Talang Rendah	Km ²	7,20
Sungai Pura	Km ²	6,10
Tanjung Genting	Km ²	7,26
Lubuk Balam	Km ²	18,03
Datar Macang	Km ²	3,28
Tanjung Agung Palik	Km ²	11,00
Padang Sepang	Km ²	12,00
Genting Perangkap	Km ²	6,75
Talang Baru Genting	Km ²	5,00
Talang Pungguk	Km ²	6,25
Kertapati	Km ²	4,33
Talang Ginting	Km ²	3,92
Tanjung Karet	Km ²	3,55
Dusun Curup	Km ²	7,50
Penyangkak	Km ²	9,00

Sumber : Kecamatan Air Besi Dalam Angka, 2010

2

PENDUDUK

Kepadatan penduduk tertinggi berada di Desa Datar Macang

Pada Tahun 2010, jumlah penduduk Kecamatan Air Besi mencapai 9.856 Jiwa. Kepadatan penduduk tertinggi berada di **Desa Datar Macang**, yaitu 179,87 jiwa per KM²

Indikator Kependudukan Kecamatan Air Besi Tahun 2010

Uraian	2008	2009	2010
Jumlah penduduk (jiwa)		9.804	9.856
Kepadatan penduduk (jiwa/KM ²)		7.044	7.094
Sex Ratio (LP) (%)		103.4	102.38

Pada Tahun 2010, penduduk Kecamatan Air Besi tercatat sebanyak 9.856 jiwa dengan sex ratio sebesar 102.38. Ini menunjukkan bahwa penduduk laki-laki lebih banyak 1.02 persen dibandingkan dengan penduduk perempuan.

Jumlah Penduduk Per desa di Kecamatan Air Besi Tahun 2010 (Jiwa)

DESA Sub District	Laki-laki Male	Perempuan Female	Jumlah Total
Kota Agung	661	639	1300
Talang Lembak	161	174	335
Talang Rendah	110	115	225
Sungai Pura	154	137	291
Tanjung Genting	193	178	371
Lubuk Balam	492	530	1022
Datar Macang	297	293	590
Tanjung Agung Palik	686	636	1322
Padang Sepan	331	338	669
Genting Perangkap	143	129	272
Talang Baru Genting	86	93	197
Talang Pungguk	158	152	310
Kertapati	326	332	658
Talang Ginting	239	207	446
Tanjung Karet	256	237	493
Dusun curup	491	498	969
penyangkak	202	182	384
KECAMATAN AIR BESI	4.986	4.870	9856

Persebaran penduduk dari 17 desa yang ada, terbilang tidak merata. Dengan luas wilayah terkecil dan juga merupakan ibu kota Kecamatan, Desa Datar Macang menjadi Desa terpadat di Kecamatan Air Besi, yaitu 590 jiwa per KM² pada Tahun 2010.

Jumlah penduduk dan Kepadatan di Kecamatan Air Besi sebanyak 9.856 jiwa, menunjukkan peningkatan dibandingkan dengan tahun 2009, penduduk Kecamatan Air Besi hanya sebesar 7.094 persen dari total jumlah penduduk Kabupaten Bengkulu Utara.

*** Tahukah Anda

Rata-rata Jumlah Anggota Rumah Tangga di Kecamatan Air Besi pada Tahun 2010 sebesar 3,95. Dan Sebagian besar Penduduk **SUKU ASLI REJANG PESISIR**

PENDIDIKAN

Jumlah Sekolah di Kecamatan Air Besi untuk Sekolah Dasar hampir ada disetiap desa

Pada Tahun 2010, Sekolah Lanjutan Tingkat Pertama ada 3 (lima) dan 1 (satu) Sekolah Menengah Umum

3

Pendidikan merupakan salah satu aspek penting dalam kehidupan yang akan menentukan kualitas hidup seseorang. Peningkatan sektor pendidikan sangat dipengaruhi oleh sarana dan prasarana pendidikan. Sarana yang memadai sangat diperlukan untuk meningkatkan kualitas belajar mengajar.

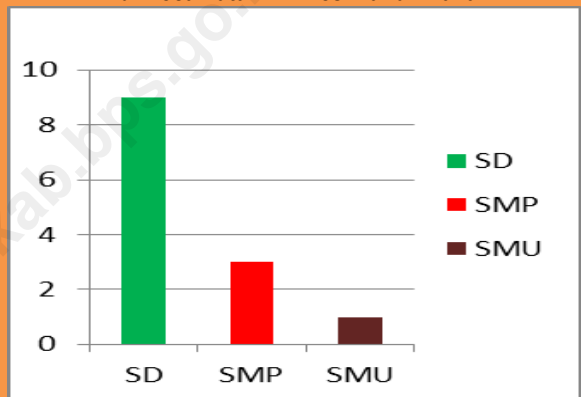
Pada Tahun 2010, jumlah sekolah di Kecamatan Air Besi berjumlah 9 Sekolah Dasar, 3 Sekolah Lanjutan Tingkat Pertama dan 1 Sekolah Menengah Umum. Di Kecamatan Air Besi banyak desa yang tidak memiliki Sekolah Dasar hampir setengah, Adapun desa yang tidak memiliki SD antara lain Desa Talang Lembak, Sungai Pura, Tanjung Genting, Datar Macang, Padang Sepan, talang baru Genting, Talang Pungguk dan Penyangkak. Sekolah Menengah Lanjutan Tingkat Pertama berada di Desa Tanjung Agung Palik, Genting Perangkap, dan Kertapati sedangkan Sekolah Menengah Umum berada di Desa Dusun Curup.

Jumlah Sekolah pada Tahun 2010, sama dengan keadaan pada dua tahun sebelumnya. Artinya dalam tiga tahun terakhir ini, belum ada penambahan jumlah sekolah.

**** Tahukah Anda*

Jarak dari Kecamatan Air Besi ke Desa Talang Ginting lebih kurang 21,0 KM, artinya bila dari kecamatan untuk menuju SMU, harus menempuh jarak yang cukup jauh dan memerlukan waktu yang cukup lama.

Jumlah Sekolah di Kecamatan Air Besi Tahun 2010



Jumlah Sekolah Dasar Per Desa di Kecamatan Air Besi Tahun 2010



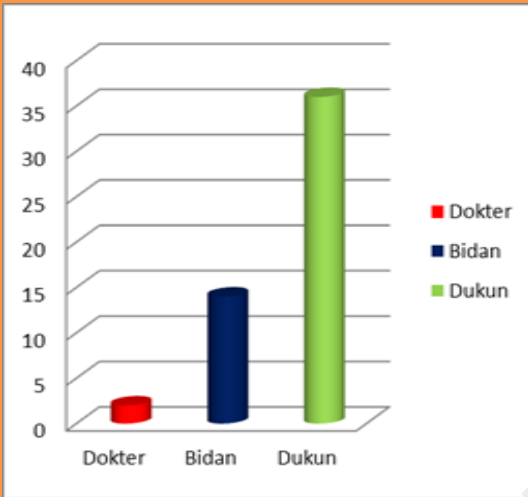
4

KESEHATAN

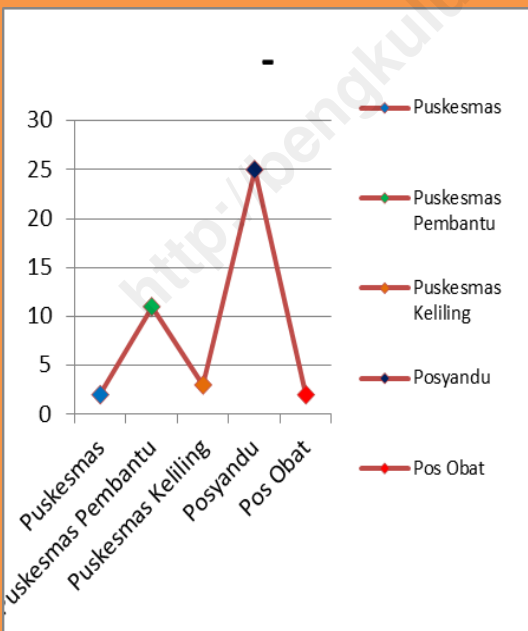
Tenaga Kesehatan di dominasi oleh Dukun

Tenaga kesehatan yang terbanyak adalah Dukun yang hampir ada di setiap desa di Kecamatan Air Besi

Banyaknya Tenaga Kesehatan diKecamatan Air Besi tahun2010



Jumlah Sarana Kesehatan di Kecamatan Air Besi Tahun 2010



Kesehatan merupakan salah satu indikator kesejahteraan masyarakat. Untuk meningkatkan kesehatan masyarakat, diperlukan sarana dan prasarana yang memadai dibidang kesehatan, seperti fasilitas kesehatan dan tenaga medis.

Di Kecamatan Air Besi pada Tahun 2010 terdapat 2 Puskesmas, 11 Puskesmas pembantu, 3 Puskesmas Keliling, 25 Posyandu dan 2 Pos obat.

Sedangkan tenaga kesehatan/medis di Kecamatan Air Besi pada Tahun 2010 adalah 2 Tenaga Dokter, 14 Tenaga Bidan dan 36 Tenaga Dukun Kampung.

*** Tahukah Anda

Dikecamatan Air Besi tenaga kesehatan masih didominasi oleh Tenaga Dukun Kampung

<http://bengkuluutarakab.bps.go.id>