

# DISTRIK ASSUE DALAM ANGKA



**BADAN PUSAT STATISTIK  
KABUPATEN MAPPI**

# DISTRIK ASSUE DALAM ANGKA



**BADAN PUSAT STATISTIK  
KABUPATEN MAPPI**



# ***DISTRİK ASSUE DALAM ANGKA 2018***

**No. Publikasi** : 94140.1713  
**Katalog BPS** : 1102001.9414050  
**Ukuran Buku** : 14,8 cm x 21 cm  
**Jumlah Halaman** : xiii+ 46Halaman/pages  
**Naskah** :  
Badan Pusat Statistik Kabupaten Mappi  
**Gambar Kover Oleh** :  
Badan Pusat Statistik Kabupaten Mappi  
**Ilustrasi Kover** :  
Sunset  
**Diterbitkan Oleh** :  
©BPS Kabupaten Mappi  
**Dicetak Oleh** :  
Badan Pusat Statistik Kabupaten Mappi

**Boleh dikutip dengan menyebutkan sumbernya**

Dilarang mengumumkan, medistribusikan, mengomunikasikan,  
dan/atau menggandakan sebagian atau seluruh isi buku ini  
untuk tujuan komersil tanpa izin tertulis dari Badan Pusat  
Statsitik Kabupaten Mappi

<https://mappikab.bps.go.id>

PETA  
DISTRIK ASSUE



<https://mappikab.bps.go.id>

## KATA SAMBUTAN

Puji syukur serta doa kita panjatkan kehadirat Tuhan Yang Maha Esa atas bimbingan-Nya sehingga publikasi Distrik Assue Dalam Angka 2018 dapat terbit.

Data adalah salah satu bahan yang amat penting peranannya dan harus tersedia secara berkelanjutan. Data yang akurat sangat di perlukan untuk penyusunan rencana dan evaluasi dalam masa pembangunan. Terbitnya buku ini besar manfaatnya bagi pihak yang membutuhkan, baik instansi pemerintah maupun swasta.

Mengingat sangat pentingnya buku ini sebagai sumber data, maka kita perlu meningkatkan mutunya pada terbitan yang akan datang. Meskipun beberapa hal yang terbatas, kiranya publikasi ini dapat member manfaat bagi pembangunan.

Kepada semua pihak yang telah membantu hingga terbitnya buku ini kami menyampaikan ucapan terimakasih, semoga kerjasama yang telah dibina dengan baik dapat terus ditingkatkan.

Assue, Desember 2018  
Kordinator Statistik  
Kecamatan

TTD



## KATA PENGANTAR

Dengan bimbingan dan pertolongan Tuhan Yang Maha Esa, selaku Koordinator Statistik Distrik Assue kami dapat menerbitkan buku Distrik Assue Dalam Angka 2018.

Perlu diketahui bahwa buku ini berisi informasi hasil pembangunan di Distrik Assue, walaupun kami berusaha secara maksimal namun kami menyadari bahwa apa yang kami terbitkan belum sempurna.

Oleh sebab itu bimbingan dan petunjuk ataupun saran yang bermanfaat demi peningkatan isi maupun mutu dari buku publikasi pada masa yang akan datang.

Kami ucapkan terimakasih kepada kantor Distrik Assue yang telah membantu dalam pembuatan publikasi Distrik Assue Dalam Angka 2018 ini, semoga Tuhan Yang Maha Esa menyertai kita semua.

Kepala Badan Pusat  
Statistik  
Kabupaten Mappi

TTD

## DAFTAR ISI

	Halaman
PETA WILAYAH.....	v
KATA SAMBUTAN .....	vii
KATA PENGANTAR .....	viii
DAFTAR ISI .....	ix
DAFTAR TABEL .....	xi
DAFTAR GAMBAR .....	xiii
BAB 1 GEOGRAFI DAN IKLIM .....	1
BAB 2 PEMERINTAHAN .....	7
BAB 3 KEPENDUDUKAN DAN KETENAGAKERJAAN .....	13
BAB 4 SOSIAL .....	21
BAB 5 PERTANIAN .....	31
BAB 6 PERDAGANGAN DAN PARIWISATA .....	41

<https://mappikab.bps.go.id>

## DAFTAR TABEL

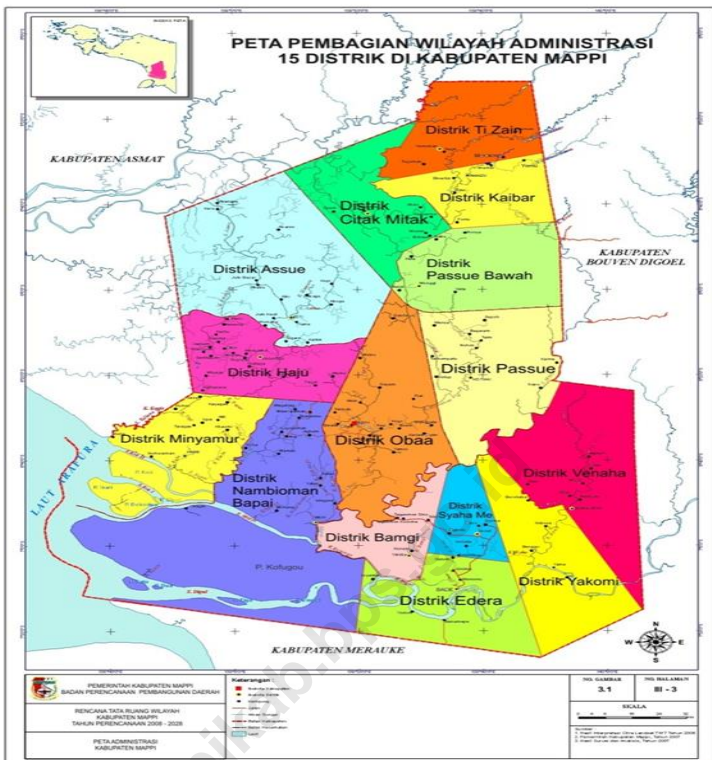
	Halaman
Tabel 1.1 Letak Wilayah Distrik Assue Tahun 2017 .....	4
Tabel 1.2 Jarak Tempuh dari Ibukota Kabupaten ke Ibukota Distrik Assue .....	5
Tabel 1.3 Jumlah Kampung di Distrik Assue tahun 2017 ....	6
Tabel 2.1 Kampung-kampung di Wilayah Distrik Assue Tahun 2017 .....	10
Tabel 2.2 Jumlah RT dirinci menurut Kampung di Distrik Assue tahun 2017 .....	11
Tabel 3.1 Jumlah Penduduk Distrik Assue Menurut Kampung Tahun 2017 .....	17
Tabel 3.2 Penduduk Distrik Assue Menurut Kampung dan Jenis Kelamin Tahun 2017 .....	18
Tabel 3.3 Rasio Jenis Kelamin Penduduk Distrik Assue Menurut Kampung Tahun 2017 .....	19
Tabel 3.4 Rumah Tangga dan Rata-rata Banyaknya Anggota Rumah Tangga di Distrik Assue Menurut Kampung Tahun 2017 .....	20
Tabel 4.1 Perbandingan banyaknya Sekolah dan Ruang Belajar Menurut Jenjang Pendidikan di Distrik Assue Tahun 2017 .....	27

Tabel 4.2 Banyaknya Fasilitas Kesehatan di Distrik Assue Tahun 2017 .....	28
Tabel 4.3 Banyaknya Penderita Penyakit di Distrik Assue Tahun 2017 .....	29
Tabel 4.4 Banyaknya Pemeluk Agama di Distrik Assue Tahun 2017 .....	30
Tabel 5.1 Luas Tanam, Luas Panen, dan Produksi Beberapa Tanaman Pangan di Distrik Assue Tahun 2017 .....	35
Tabel 5.2 Luas Tanam, Luas Panen, dan Produksi Beberapa Tanaman Hortikultura di Distrik Assue Tahun 2017 .....	36
Tabel 5.3 Luas Tanam dan Produksi Beberapa Tanaman Perkebunan di Distrik Assue Tahun 2017 .....	37
Tabel 5.4 Populasi Akhir Tahun dan Produksi Daging Beberapa Jenis Ternak di Distrik Assue Tahun 2017 .....	38
Tabel 5.5 Populasi Akhir Tahun, Produksi Daging, dan Produksi Telur Beberapa Jenis Unggas di Distrik Assue Tahun 2017 .....	39
Tabel 6.1 Jumlah Tempat Usaha di Distrik Assue tahun 2017 .....	45

## DAFTAR GAMBAR

	Halaman
Gambar 3.1 Piramida Penduduk Distrik Assue Tahun 2017 .....	16
Gambar 4.1 Jumlah Fasilitas Kesehatan yang tersedia di Distrik Assue Tahun 2017.....	24
Gambar 4.2 Jumlah Tenaga Kesehatan di Distrik Assue tahun 2017 .....	25
Gambar 4.3 Jumlah Penderita yang Dilaporkan Pada Dinas Kesehatan Menurut Jenis Penyakit Distrik Assue Tahun 2017.....	26
Gambar 5.1 Luas Tanam, Luas Panen, dan Produksi Tanaman Pangan Distrik Assue Tahun 2017 .....	34
Gambar 6.1 Jarak Tempuh Ibukota Distrik ke Kampung .....	44

<https://mappikab.bps.go.id>



# BAB 1 GEOGRAFI DAN IKLIM

**Wilayah Distrik Assue merupakan wilayah dataran rendah.**

Secara geografis, sebagian besar wilayah distrik Assue berada pada ketinggian 0—100 meter di atas permukaan laut dan berada di daerah hamparan landai.



<https://mappikab.bps.go.id>

## BAB 1 GEOGRAFI DAN IKLIM

Distrik Assue merupakan salah satu bagian dari wilayah Kabupaten Mappi. Secara astronomis, Distrik Assue berada pada area  $6^{\circ}7'11.55''\text{S}$  LS dan  $139^{\circ}9'6.19''\text{T}$  BT. Sedangkan secara geografis, Distrik ini berada di Pulau Papua dan berbatasan langsung dengan beberapa distrik lain yang masih merupakan bagian dari wilayah Kabupaten Mappi. Distrik-distrik lainnya yang berbatasan langsung dengan Distrik Assue adalah Distrik Citak Mitak, Distrik Haju, dan Distrik Obaa. Batas-batas tersebut dapat dilihat pada tabel 1.1.

Secara umum, wilayah Distrik Assue merupakan daratan dengan ketinggian wilayah antara 0—100 meter di atas permukaan laut. Dengan ketinggian wilayah seperti itu, wilayah Distrik Assue yang berada di pinggiran sungai tersebut menjadi mudah tergenang air, terutama saat air laut pasang.

Luas wilayah Distrik Assue mencapai 3.265 kilometer persegi yang terbagi atas dua belas kampung. Hampir semua kampung-kampung di Distrik Assue merupakan wilayah pesisir pantai. Bahkan beberapa di antaranya berada tepat di wilayah tepi muara sungai. Sehingga wilayahnya berpotensi tergerus ombak dan air sungai.

**Tabel 1.1**  
**Letak Wilayah Distrik Assue Tahun 2017**

Letak Astronomis	Garis Lintang	6°7'11.55"S
	Garis Bujur	139°9'6.19"T
Letak Geografis	Batas Sebelah Timur	Distrik Obaa
	Batas Sebelah Selatan	Distrik Haju
	Batas Sebelah Barat	Kabupaten Asmat
	Batas Sebelah Utara	Kabupaten Asmat, Distrik Citak Mitak

Sumber: BPS Kabupaten Mappi & Bappeda Kabupaten Mappi

**Tabel 1.2**  
**Jarak Tempuh dari Ibukota Kabupaten ke**  
**Ibukota Distrik Assue**

<b>Kategori</b>	<b>Jarak Tempuh</b>
(1)	(2)
Barat - Timur	4 jam perjalanan melalui sungai
Utara - Selatan	4 jam perjalanan melalu sungai

Sumber: Dinas Perhubungan, Komunikasi dan Informatika Kabupaten Mappi

**Tabel 1.3**  
**Jumlah Kampung di Distrik Assue 2017**

<b>Kategori</b>	<b>Jumlah</b>
(1)	(2)
Kelurahan	-
Desa	18
UPT	-
Total	18

Sumber: Bagian Tata Pemerintahan Kampung Kabupaten Mappi



## BAB 2

# PEMERINTAHAN

**Kantor Distrik Assue berada di Kampung Eci**

Secara administrasi ibu kota Distrik Assue terletak di Kampung Eci yang juga merupakan Ibukota Distrik Assue.

<https://mappikab.bps.go.id>

## BAB 2 PEMERINTAHAN

Distrik Assue merupakan wilayah administrasi yang berada di bawah Kabupaten Mappi. Kantor Distrik Assue berlokasi di Kampung Eci yang juga merupakan ibukota distrik Assue.

Distrik Assue terdiri atas 18 kampung yang tersebar di seluruh wilayahnya. Salah satu kampung tersebut menjadi lokasi kantor Distrik Assue. Setiap kampung tersebut dipimpin oleh seorang kepala kampung dengan dibantu oleh seorang sekretaris kampung dan beberapa orang kaur (kepala urusan). Kampung-kampung yang berada di wilayah Distrik Assue dapat dilihat pada tabel 2.1.



**Tabel 2.1**  
**Kampung-kampung di Wilayah**  
**Distrik Assue tahun 2017**

No.	Nama Kampung	Keterangan
(1)	(2)	(3)
1	Sigare	
2	Kaitok	
3	Homang	
4	Jufo Kecil	
5	Eci	Merupakan Ibukota Distrik
6	Yame	
7	Aboge	
8	Kopi	
9	Isage	
10	Kiki	
11	Khabu	
12	Jufo Besar	
13	Keru	
14	Asaren	
15	Khanani	
16	Haffo	Berbatasan langsung dengan ibukota distrik
17	Girimio	
18	Meda	

Sumber: Bagian Tata Pemerintahan, Pemerintah Daerah Kabupaten Mappi

**Tabel 2.2**  
**Jumlah RT dirinci menurut Kampung**  
**di Distrik Assue tahun 2017**

No.	Nama Kampung	Jumlah RT
(1)	(2)	(3)
1	Sigare	2
2	Kaitok	2
3	Homang	2
4	Jufo Kecil	2
5	Eci	5
6	Yame	3
7	Aboge	2
8	Kopi	2
9	Isage	3
10	Kiki	2
11	Khabu	2
12	Jufo Besar	4
13	Keru	2
14	Asaren	3
15	Khanani	2
16	Haffo	3
17	Girimio	5
18	Meda	2

<https://mappikab.bps.go.id>



## **BAB 3**

# **KEPENDUDUKAN DAN KETENAGAKERJAAN**

**Penduduk Distrik Assue mayoritas adalah penduduk laki-laki**

Jumlah penduduk laki-laki pada tahun 2017 di Distrik Assue lebih banyak daripada jumlah penduduk perempuan. Adapun jumlah penduduk dari tahun sebelumnya mengalami peningkatan.

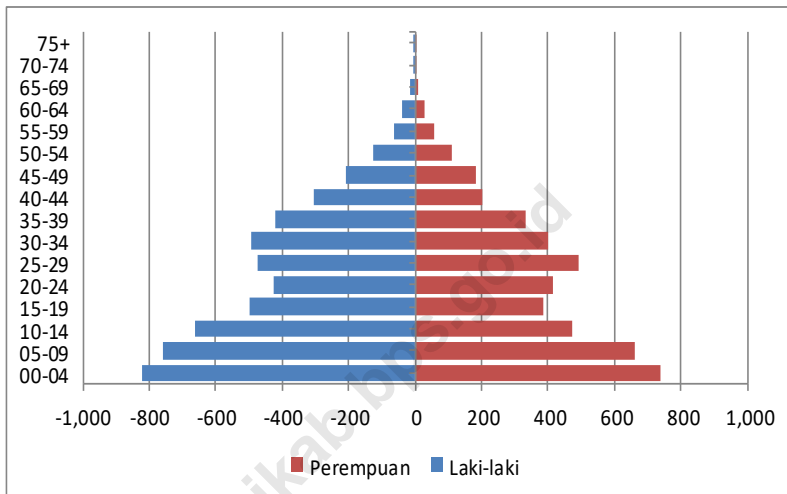
<https://mappikab.bps.go.id>

### BAB 3 KEPENDUDUKAN DAN KETENAGAKERJAAN

Pada tahun 2017, berdasarkan data hasil proyeksi penduduk oleh BPS Kabupaten Mappi, penduduk Distrik Assue mencapai 10.302 jiwa yang tersebar di seluruh kampungnya. Kampung dengan jumlah penduduk terbanyak adalah Kampung Eci. Sedangkan jumlah penduduk paling sedikit berada di Kampung Jufo Kecil. Selain itu, pada tahun 2017, diperkirakan terdapat sebanyak 2422 rumah tangga di Distrik Assue dengan rata-rata 4.25 anggota rumah tangga atau empat sampai lima anggota rumah tangga di dalamnya.

Menurut jenis kelamin, pada tahun 2017 penduduk Distrik Assue didominasi oleh penduduk laki-laki. Hal ini dapat dilihat dari rasio jenis kelamin penduduk Distrik Assue yang mencapai 110,417. Hal ini berarti bahwa secara rata-rata dalam setiap 100 penduduk perempuan di Distrik Assue akan terdapat sebanyak 110 sampai 111 penduduk laki-laki. Kampung dengan rasio jenis kelamin tertinggi di Distrik Assue adalah Kampung Hafo, yaitu sebesar 218,73. Sedangkan Kampung Keru memiliki rasio jenis kelamin paling rendah di Distrik Assue, yaitu hanya sebesar 79,558. Secara rinci, rasio jenis kelamin per kampung dapat dilihat pada tabel 3.3.

**Gambar 3.1**  
**Piramida Penduduk Distrik Assue tahun 2016**



**Tabel 3.1**  
**Jumlah Penduduk Distrik Assue menurut Kampung**  
**Tahun 2017**

No.	Nama Kampung	Jumlah Penduduk
(1)	(2)	(3)
1	Sigare	551
2	Kaitok	431
3	Homang	379
4	Jufo Kecil	218
5	Eci	1666
6	Yame	829
7	Aboge	759
8	Kopi	518
9	Isage	516
10	Kiki	290
11	Khabu	331
12	Jufo Besar	511
13	Keru	261
14	Asaren	470
15	Khanani	365
16	Haffo	1371
17	Girimio	541
18	Meda	295
<b>Jumlah</b>		<b>10302</b>

Sumber: BPS Kabupaten Mappi



**Tabel 3.2**  
**Penduduk Distrik Assue Menurut Kampung dan**  
**Jenis Kelamin Tahun 2017**

No.	Nama Kampung	Laki-laki	Perempuan
(1)	(2)	(3)	(4)
1	Sigare	294	257
2	Kaitok	201	230
3	Homang	186	193
4	Jufo Kecil	104	114
5	Eci	759	907
6	Yame	421	409
7	Aboge	393	365
8	Kopi	264	254
9	Isage	251	265
10	Kiki	158	132
11	Khabu	169	162
12	Jufo Besar	276	235
13	Keru	116	145
14	Asaren	248	223
15	Khanani	202	163
16	Haffo	941	430
17	Girimio	278	263
18	Meda	148	147
<b>Jumlah</b>		<b>5406</b>	<b>4896</b>

Sumber: BPS Kabupaten Mappi

**Tabel 3.3**  
**Rasio Jenis Kelamin Penduduk Distrik Assue**  
**Menurut Kampung Tahun 2017**

No.	Nama Kampung	Rasio Jenis Kelamin
(1)	(2)	(3)
1	Sigare	1.141789929
2	Kaitok	0.875478397
3	Homang	0.963256626
4	Jufo Kecil	0.909794024
5	Eci	0.836238906
6	Yame	1.028665339
7	Aboge	1.077472480
8	Kopi	1.036776537
9	Isage	0.943805964
10	Kiki	1.194758634
11	Khabu	1.045288169
12	Jufo Besar	1.173444248
13	Keru	0.795583341
14	Asaren	1.111257922
15	Khanani	1.242796302
16	Haffo	2.186729788
17	Girimio	1.054224720
18	Meda	1.002935976
<b>Distrik Assue</b>		<b>1.104166667</b>

Sumber: BPS Kabupaten Mappi

**Tabel 3.4**  
**Rumah Tangga dan Rata-rata Banyaknya Anggota**  
**Rumah Tangga di Distrik Assue Menurut Kampung**  
**Tahun 2017**

No.	Nama Kampung	Rumah Tangga	Rata-rata Banyaknya Anggota Rumah Tangga
(1)	(2)	(3)	(4)
1	Sigare	119	4,65
2	Kaitok	101	4,27
3	Homang	80	4,72
4	Jufo Kecil	48	4,49
5	Eci*		
6	Yame	190	4,38
7	Aboge*		
8	Kopi	117	4,41
9	Isage	120	4,32
10	Kiki	66	4,40
11	Khabu	75	4,40
12	Jufo Besar	111	2,35
13	Keru	64	5,71
14	Asaren	115	11,87
15	Khanani*		
16	Haffo*		
17	Girimio*		
18	Meda*		
<b>Jumlah</b>		<b>2422</b>	<b>4,25</b>

Sumber: BPS Kabupaten Mappi



## **BAB 4**

# **SOSIAL**

**Mayoritas agama penduduk Distrik Assue adalah Khatolik**

Pada tahun 2017, jumlah penduduk Distrik Assue yang beragama Khatolik mencapai sembilan ribu jiwa lebih.

Sedangkan penduduk beragama Kristen dan Islam mencapai tiga ribu jiwa.

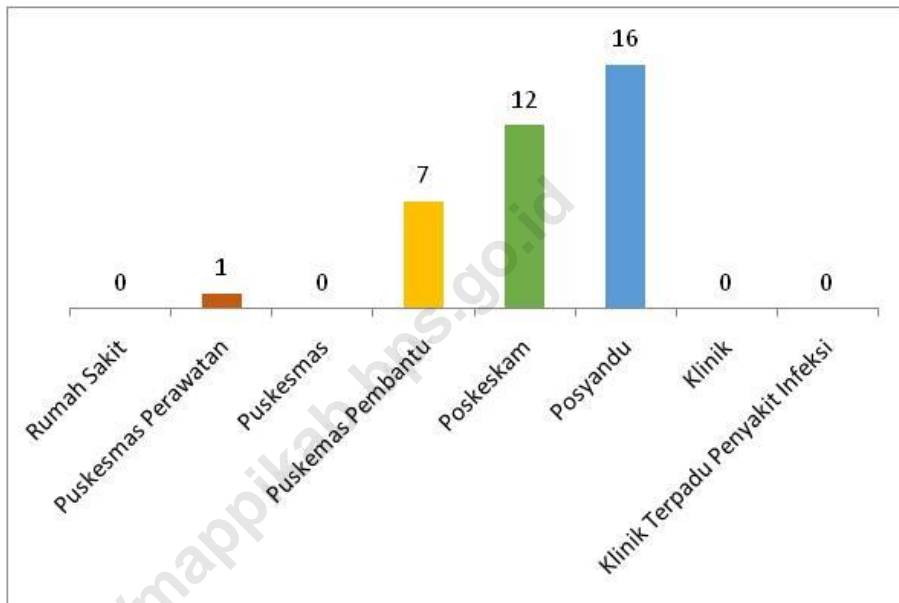
<https://mappikab.bps.go.id>

## BAB 4 SOSIAL

Menurut Dinas Pendidikan Kabupaten Mappi, hingga tahun 2017, di Distrik Assue telah terdapat beberapa sekolah dasar dan sekolah menengah pertama. Serta, terdapat satu Sekolah Menengah Atas (SMA) dan terdapat satu Sekolah Menengah Kejuruan (SMK). Sehingga murid-murid lulusan-lulusan sekolah menengah pertama di distrik ini yang ingin melanjutkan pendidikan ke jenjang selanjutnya dapat melanjutkan pendidikan di Distrik Assue atau menuju ke ibu kota kabupaten.

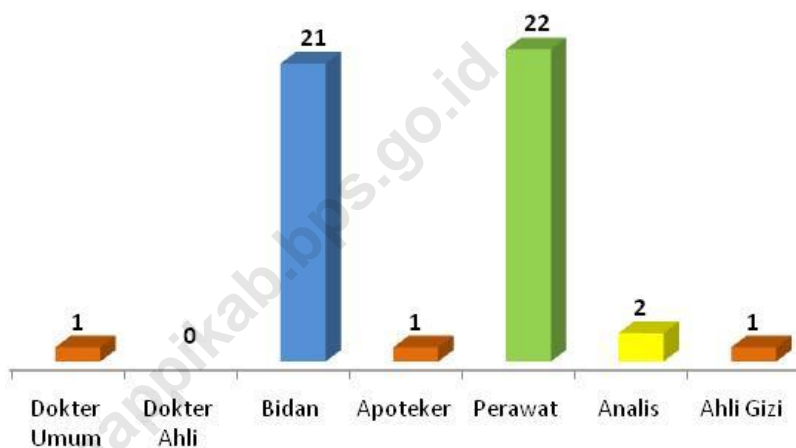
Untuk fasilitas kesehatan, pada tahun 2017, Dinas kesehatan mendata bahwa di Distrik Assue telah terdapat satu puskesmas, tujuh puskesmas pembantu (pustu), dua belas poskeskam, serta enam belas posyandu. Sedangkan untuk tenaga kesehatan, di distrik ini hanya memiliki satu orang dokter, duapuluh satu orang bidan, satu orang apoteker, duapuluh dua orang perawat, dua orang analis, serta satu orang ahli gizi.

**Gambar 4.1**  
**Jumlah Fasilitas Kesehatan yang Tersedia**  
**di Distrik Assue Tahun 2017**



Sumber: Dinas Kesehatan Kabupaten Mappi

Gambar 4.2

**Jumlah Tenaga Kesehatan di Distrik Assue tahun 2017**

Sumber: Dinas Kesehatan Kabupaten Mappi



**Gambar 4.3****Jumlah Penderita yang Dilaporkan Pada Dinas Kesehatan Menurut Jenis Penyakit Distrik Assue Tahun 2017**

Sumber: Dinas Kesehatan Kabupaten Mappi

**Tabel 4.1**  
**Perbandingan Banyaknya Sekolah dan Ruang Belajar Menurut Jenjang Pendidikan di Distrik Assue Tahun 2017**

<b>Jenjang Pendidikan</b>	<b>Sekolah</b>	<b>Ruang Belajar</b>	<b>Rasio</b>
(1)	(2)	(3)	(4)
Sekolah Dasar Negeri	6	36	6
Sekolah Dasar Swasta	9	48	5,33
Sekolah Menengah Pertama Negeri	1	13	13
Sekolah Menengah Pertama Swasta	1	6	6
Sekolah Menengah Pertama Swasta	1	8	13
SMA Negeri	1	12	12
SMK Negeri	1	2	2

Sumber: Dinas Pendidikan Kabupaten Mappi

**Tabel 4.2**  
**Banyaknya Fasilitas Kesehatan di Distrik Assue 2017**

Jenis Fasilitas Kesehatan	Banyaknya Fasilitas Kesehatan	Keterangan
(1)	(2)	(3)
Rumah Sakit	-	-
Puskesmas	-	-
Puskesmas Perawatan	1	Terletak di ibukota distrik yaitu kampung Eci.
Puskesmas Pembantu	7	-
Poskeskam	12	-
Posyandu	16	-
Polindes	-	-
Balai Pengobatan	-	-
<b>Jumlah</b>	<b>36</b>	<b>-</b>

Sumber: Dinas Kesehatan Kabupaten Mappi

**Tabel 4.3**  
**Banyaknya Penderita Penyakit di Distrik Assue**  
**Tahun 2017**

Penyakit	Banyaknya Penderita	Keterangan
(1)	(2)	(3)
Diare	1.734	-
Kusta	49	-
Kulit	104	
Saluran Pernapasan	623	-
Asma	104	
Malaria	400	
Cacingan	85	
Gigi	85	
Penyakit Kelamin	3	
Cacar Air	0	
Campak	0	-
<b>Jumlah</b>	<b>3187</b>	-

Sumber: Dinas Kesehatan Kabupaten Mappi

**Tabel 4.4**  
**Banyaknya Pemeluk Agama di Distrik Assue Tahun**  
**2017**

Agama	Banyaknya Pemeluk Agama	Keterangan
(1)	(2)	(3)
Islam	1.979	-
Kristen Protestan	828	-
Katholik	9.455	-
Hindu	-	-
Budha	-	-

Sumber: Departemen Agama Kabupaten Mappi



## BAB 5

# PERTANIAN

**Komoditas utama di Distrik Assue adalah tanaman pangan dan tanaman hortikultura.**

Tanaman pangan dan tanaman hortikultura menjadi komoditas yang memberikan hasil pertanian terbesar di Distrik Assue. Beberapa komoditas yang diusahakan di Distrik Assue antara lain Ubi Kayu dan ubi jalar.

<https://mappikab.bps.go.id>

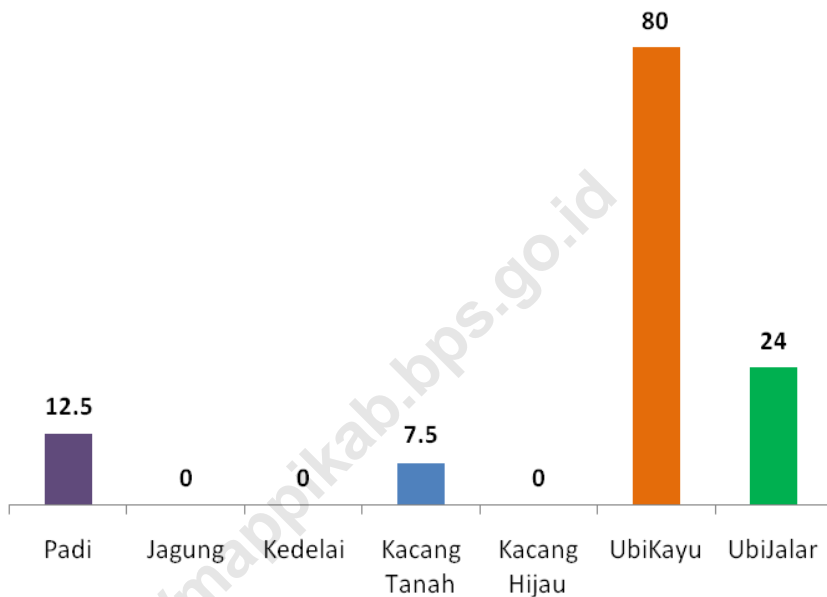
## BAB 5 PERTANIAN

Pertanian di Distrik Assue antara lain meliputi pertanian tanaman pangan dan tanaman hortikultura. Pertanian tanaman pangan yaitu berupa Ubi Kayu menyumbangkan hasil terbesar bila dibandingkan dengan pertanian tanaman hortikultura .

Pada tahun 2017, menurut Dinas Pertanian, Peternakan, dan Perkebunan, total produksi tanaman di Distrik Assue mencapai angka 124 ton. Pada umumnya hasil pertanian masyarakat digunakan untuk memenuhi kebutuhan sehari-hari dan sebagian kecilnya ada yang diperjual belikan.



**Gambar 5.1**  
**Produksi Tanaman Pangan Distrik Assue Tahun**  
**2017 (Ton)**



Sumber : Dinas Pertanian, Peternakan, dan  
Perkebunan Kabupaten Mappi

**Tabel 5.1**  
**Luas Tanam, Luas Panen, dan Produksi Beberapa**  
**Tanaman Pangan di Distrik Assue Tahun 2017**

Tanaman Pangan	Luas Tanam (ha)	Luas Panen (ha)	Produksi (ton)
(1)	(2)	(3)	(4)
Padi	6	5	12,5
Jagung	0	0	0
Ubi Kayu	19	16	80
Ubi Jalar	10	8	24
Kedelai	0	0	0
Kacang Tanah	3	2,5	7,5
Kacang Hijau	0	0	0
<b>Jumlah</b>	<b>2</b>	<b>2</b>	<b>6</b>

Sumber: Dinas Pertanian, Peternakan, dan Perkebunan Kabupaten Mappi

**Tabel 5.2**  
**Luas Tanam, Luas Panen, dan Produksi Beberapa**  
**Tanaman Hortikultura di Distrik Assue Tahun 2017**

Tanaman Hortikultura	Luas Tanam (ha)	Luas Panen (ha)	Produksi (ton)
(1)	(2)	(3)	(4)
Pisang	*	12	30
Rambutan	*	1	2
Durian	*	3	9
Mangga	*	2	4
Nanas	*	1	3
Sawi Petsai	*	1	4
Cabe	*	1	1
Tomat	*	1	2
Terong	*	1	3
Kacang Panjang	*	1	3
Ketimun	*	2	3
Kangkung	*	1	4
Bayam	*	1	3
pepaya	*	*	*
<b>Jumlah</b>	*	<b>28</b>	<b>71</b>

Sumber: Dinas Pertanian, Peternakan, dan Perkebunan Kabupaten Mappi

**Tabel 5.3**  
**Luas Tanam dan Produksi Beberapa Tanaman**  
**Perkebunan di Distrik Assue Tahun 2017**

Tanaman Pangan	Luas Tanam (ha)	Produksi (kg)
(1)	(2)	(3)
Kelapa	*	*
Karet	*	*
Jambu Mete	*	*
Kakao	*	*
Pinang	*	*
Kopi	*	*
Cengkeh	*	*
Kapuk Randu	*	*
Kemiri	*	*
Kelapa Sawit	*	*
Lada	*	*
Jarak	*	*
Sirih	*	*
Sagu	*	*
<b>Jumlah</b>	*	*

Sumber: Dinas Pertanian, Peternakan, dan Perkebunan Kabupaten Mappi

**Tabel 5.4**  
**Populasi Akhir Tahun dan Produksi Daging**  
**Beberapa Jenis Ternak di Distrik Assue Tahun 2016**

Jenis Ternak	Populasi (ekor)	Produksi Daging (kg)
(1)	(2)	(3)
Kerbau	-	-
Sapi	*	-
Kuda	-	-
Kambing	*	-
Babi	57	1.551,15
<b>Jumlah</b>	<b>57</b>	<b>1.551,15</b>

Sumber: Dinas Pertanian, Peternakan, dan Perkebunan Kabupaten Mappi

**Tabel 5.5**  
**Populasi Akhir Tahun, Produksi Daging, dan**  
**Produksi Telur Beberapa Jenis Unggas di Distrik**  
**Assue Tahun 2016**

Jenis Unggas	Populasi (ekor)	Produksi Daging (kg)	Produksi Telur (butir)
(1)	(2)	(3)	(4)
Itik	136	86,10	746,64
Ayam Ras Pedaging	-	-	-
Ayam Buras	-	-	-
Ayam Ras Petelur	-	-	-
Ayam Kampung	4.728	5.096,63	3.020,01
<b>Jumlah</b>	<b>4.864</b>	<b>5.182,73</b>	<b>3.766,65</b>

Sumber: Dinas Pertanian, Peternakan, dan Perkebunan  
Kabupaten Mappi

<https://mappikab.bps.go.id>



## **BAB 6**

# **PERDAGANGAN & TRANSPORTASI**

**Distrik Assue menempati urutan keempat jika dilihat dari banyaknya usaha pada setiap distrik di Kabupaen Mappi.**

Distrik Assue sudah memiliki banyak kios dan sudah terdapat pasar. Transportasi yang digunakan di Distrik Assue yaitu Transportasi Darat berupa motor dan transportasi sungai berupa speed boat dan perahu.



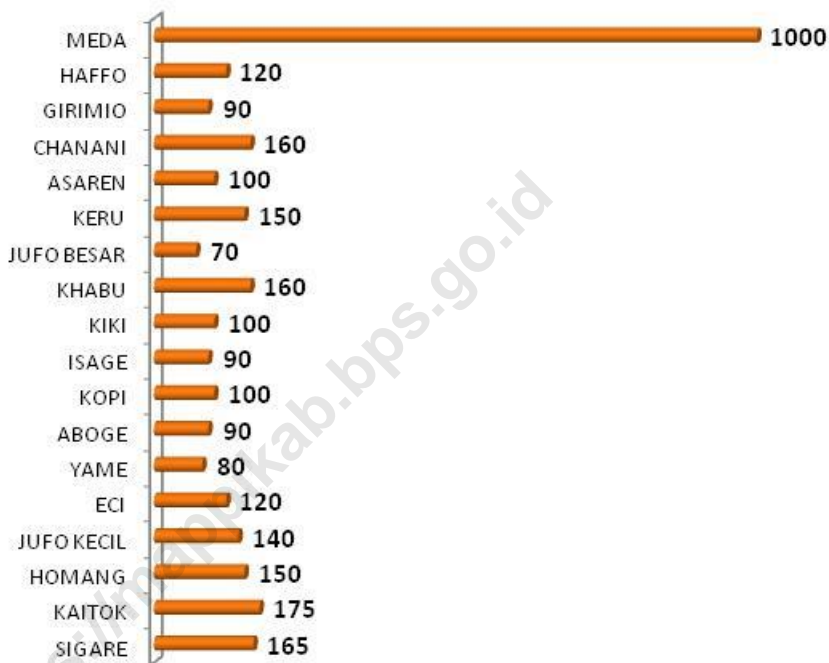
<https://mappikab.bps.go.id>

## BAB 6 PERDAGANGAN DAN TRANSPORTASI

Distrik Assue merupakan salah satu distrik yang memiliki konsentrasi bangunan ekonomi yang cukup besar di Kabupaten Mappi setelah Distrik Obaa, Edera dan Citak Mitak, Distrik Assue merupakan Distrik yang sudah memiliki pasar. Transportasi yang digunakan di Distrik Assue yaitu transportasi darat berupa motor dan transportasi sungai berupa speed boat dan perahu.

Adapun transportasi yang digunakan untuk sampai ke Distrik Assue dari ibukota Kabupaten yaitu dengan menggunakan perahu atau speedboat dan dilanjutkan dengan menggunakan ojek motor dan menempuh perjalanan darat sekitar 2 jam. Akses ke Distrik Assue juga dapat menggunakan pesawat namun penerbangan ke Distrik Assue masih sangat jarang.

**Gambar 6.1**  
**Jarak Tempuh Ibukota Distrik ke Kampung Tahun**  
**2017**



Sumber: Kantor Distrik Assue

**Tabel 6.1**  
**Jumlah Tempat Usaha di Distrik Assue**  
**Tahun 2017**

<b>No</b>	<b>Tempat Usaha</b>	<b>Jumlah</b>
(1)	(2)	(3)
1	Kios	81
2	Pasar	1
3	Hotel	2
<b>Jumlah</b>		<b>81</b>

Sumber: KSK Distrik Assue

<https://mappikab.bps.go.id>

# DATA

MENCERDASKAN BANGSA



**BADAN PUSAT STATISTIK  
KABUPATEN MAPPI**  
Jl. Poros Agham KM 5, Kepi  
Homepage : <http://mappikab.bps.go.id>  
Email : [bps9414@bps.go.id](mailto:bps9414@bps.go.id)